



LÄNSSTYRELSEN
VÄSTRA GÖTALANDS LÄN

MISSIONSHUS OCH MISSIONSKYRKOR Ulricehamn, Bollebygd, Mark, Svenljunga, Tranemo

Missionshusinventering inom Svenska Missions-
kyrkan i Västra Götaland av Stig Florén

Älvsborg 4



Missionshusinventeringen inom Svenska Missionskyrkan i Västra Götaland

Arkitekt Stig Florén, Uddevalla, har sedan 1997 inventerat missionshus, missionskyrkor, sommarhem, ungdomsgårdar och lägergårdar tillhöriga församlingar anslutna till Svenska Missionskyrkan (SMK) i Västra Götalands län.

Arbetet med inventeringen har utförts på ideell basis. Svenska Missionskyrkan (numera Equmeniakyrkan), Västra Götalandsregionen/Västarvet och Länsstyrelsen i Västra Götalands län/kulturmiljöenheten har på olika sätt stöttat arbetet med inventeringen.

De enskilda objekten finns registrerade i Riksantikvarieämbetets Bebyggelseregister. Inventeringsmaterialet är arkiverat hos Västarvet. Rapporterna publiceras och tillgängliggörs i PDF-format genom Länsstyrelsens rapportserie.

Byggnadsdokumentära färgbilder i rapporterna är generellt tagna av Stig Florén. Övriga bilder och illustrationer utgörs av material från föreningsarkiv och från privatpersoner.



Rapportnr: 2014:34, bilaga 6

ISSN: 1403-168X

Rapportansvarig: Mats Herklint

Omslagsfoto: Boareds Missionshus, Ulricehamns kommun

Utgivare: Länsstyrelsen i Västra Götalands län, kulturmiljöenheten

Rapporten finns som pdf på www.lansstyrelsen.se/vastragotland under Publikationer/Rapporter.

Förord

I takt med den ökade religionsfriheten växte under 1800-talet fram en stark svensk frikyrkorörelse. Så framgångsrik blev väckelsen att dess fysiska uttryck – missionshusen, bönehusen, frikyrkorna – kom att bli utmärkande inslag i landskapet såväl på landsbygden som i städerna. Störst bland frikyrkosamfundet är Svenska Missionskyrkan, numera en del av Ekuмениakyrkan.

Till skillnad mot Svenska Kyrkans kyrkobyggnader som omfattas av kulturmiljölagen, har frikyrkorna inte getts någon uppmärksamhet i bevarandelagstiftningen. Många missionshus och missionskyrkor har försvunnit genom rivning eller försäljning. Det har inte heller gjorts några systematiska försök att dokumentera dessa innan det varit för sent. I själva verket förvaltar frikyrkan ett värdefullt kulturarv bestående av såväl anspråkslösa gamla missionshus som konstnärligt påkostade och arkitektoniskt gestaltade kyrkorum. Frikyrkans kulturarv berättar viktig samhällshistoria om hur väckelserörelsens folk levde och arbetade, bad och firade sin gudstjänst.

På initiativ av arkitekt Stig Florén och förre distriktsföreståndaren för Svenska Missionskyrkan i Västra Götaland, Pär Sandstedt, påbörjades 1997 ett arbete med att inventera missionsbyggnaderna. Varken Stig Florén eller Pär Sandstedt kunde då ana hur omfattande och tidskrävande detta arbete skulle komma att bli. I början av 2000-talet vände sig Stig till Regionmuseet (numera Västarvet) för att få hjälp med att systematisera dokumentationen. Länsstyrelsens kulturmiljöenhet har stöttat genomförandet med bl a bidrag till vissa omkostnader.

Samarbetet, men framför allt tack vare Stig Floréns enastående ideella arbetsinsats, har resulterat i att inte mindre än 627 missionshus och missionskyrkor inom Västra Götalandsdelen av distriktet kunnat identifieras och dokumenteras. Inventeringen är kommunvis uppställd och följer huvudsakligen de gamla länsområdena inom Västra Götaland; Göteborgs- och Bohus län, Älvsborgs län samt Skaraborgs län.

Tillägg 2016: Under 2013 och 2014 uppdaterades inventeringen med Mellerud, Färgelanda, Åmål, Bengtfors, Dals-Ed. Den inventeringen är redovisad i bilaga 10, Dalsland. Under 2016 uppdaterades inventeringen med norra delen av Gullspång samt Tranemo och Svenljunga kommuner. Totalt har med dessa delar 765 missionshus och missionskyrkor beskrivits. Inventeringen täcker därmed hela Västra Götalands län.

Originalhandlingarna från inventeringen finns deponerade i Västarvets arkiv i Vänersborg, tillgängliga för intresserade. Större delen av materialet är även inlagt i Riksantikvarieämbetets bebyggelseregister.

Västra Götaland, våren 2014 med tillägg hösten 2016

Mats Herklint
Länsstyrelsen

Karl-Arne Karlsson
Västarvet

Urban Erestam
Ekuмениakyrkan

Innehållsförteckning

ULRICEHAMNS KOMMUN DEL 1, sid 5

ULRICEHAMNS MISSIONSHUS
ULRICEHAMNS MISSIONSKYRKA
VISTS MISSIONSHUS
VILLASTADENS MISSIONSKAPELL
SOMMARHEMMET PARADISET
SKOTTEK, LÄGER- OCH SOMMARGÅRD
VEGBY MISSIONSHUS
MISSIONSHUSET TVÄRREDSBORG
TVÄRREDS MISSIONSKYRKA

ULRICEHAMNS KOMMUN DEL 2, sid 23

ROMSÅS MISSIONSHUS
HÖKERUMS MISSIONSKYRKA
HORSAREDS MISSIONSHUS
HÄRNA MISSIONSHUS
NITTA SMU-GÅRD
FÄNNESLUNDA MISSIONSHUS
GROVARE MISSIONSHUS
TORPET ANNEBERG, GROVARE
SÖDRA VÅNGA OCH MÖNE MISSIONSHUS
SÖDRA VÅNGA OCH MÖNE
MISSIONSKYRKA
KÄRRÅKRA MISSIONSHUS

ULRICEHAMNS KOMMUN DEL 3, sid 48

BETEL I DALUM
DALUMS MISSIONSKYRKA
STRANDSTUGAN, DALUMS SOMMARHEM
BLIDSBERGS FÖRSTA MISSIONSHUS
BLIDSBERGS GAMLA MISSIONSKYRKA
BLIDSBERGS NYA MISSIONSKYRKA
SOMMARHEMMET EKBORGEN,
BLIDSBERG
HÄLJAREDS MISSIONSHUS
HUMLA MISSIONSHUS
KÖLABY MISSIONSHUS
KÖLABY MISSIONSKYRKA
SOMMARHEMMET BLOMSHOLM,
KÖLABY
TRANEGÄRDETS MISSIONSHUS

ULRICEHAMNS KOMMUN DEL 4, sid 80

TIMMELE MISSIONSKYRKA
BÖNE MISSIONSHUS
KNÄTTE KAPELL
KNÄTTE MISSIONSHUS

LIAREDS MISSIONSHUS
LIAREDS MISSIONSKYRKA
KÖLINGAREDS MISSIONSHUS
HÖSSNA FÖRSTA MISSIONSHUS
HÖSSNA ANDRA MISSIONSHUS
BOAREDS MISSIONSHUS

BOLLEBYGDS KOMMUN, sid 110

HULTAFORS MISSIONSHUS
OLSFORS MISSIONSKYRKA
SOLVIKENS FRITIDSGÅRD

MARKS KOMMUN, sid 123

FRITSLA MISSIONSKYRKA
KINNA MISSIONSHUS
KINNA MISSIONSKYRKA
MELLBY MISSIONSKYRKA
EMMAUSKAPELLET I DESAREHULT
TOSTAREDS MISSIONSKYRKA

SVENLJUNGA KOMMUN, sid 142

HILLAREDS MISSIONSHUS
HILLAREDS MISSIONSKYRKA
SEXDREGA MISSIONSHUS
SVENLJUNGA MISSIONSKYRKA
PARKKYRKAN (LYKTAN)

TRANEMO KOMMUN, sid 153

TRANEMO MISSIONSSAL
TRANEMO MISSIONSKYRKA
KROKSJÖLUNDS SCOUTSTUGA
UDDEBO MISSIONSHUS
LIMMAREDS MISSIONSKYRKA
LÄNGHEMS MISSIONSKYRKA
BÄCKATORPETS MISSIONSHUS
GRIMSTORPS MISSIONSHUS
GRIMSÅS MISSIONSHUS
GRIMSÅS MISSIONSKYRKA
GRIMSÅS KYRKA
ASKÅKERS MISSIONSHUS
LJUNGSARPS MISSIONSKYRKA
GREBBASLÄTTS 1:a MISSIONSHUS
GREBBASLÄTTS 2:a MISSIONSHUS
ÖLSREMMA MISSIONSKYRKA
LINDSTORPS UNGDOMSGÅRD
DALSTORPS SMU-GÅRD
KUVARPS SOMMARHEM
GRÖNAHÖGS MISSIONSKYRKA

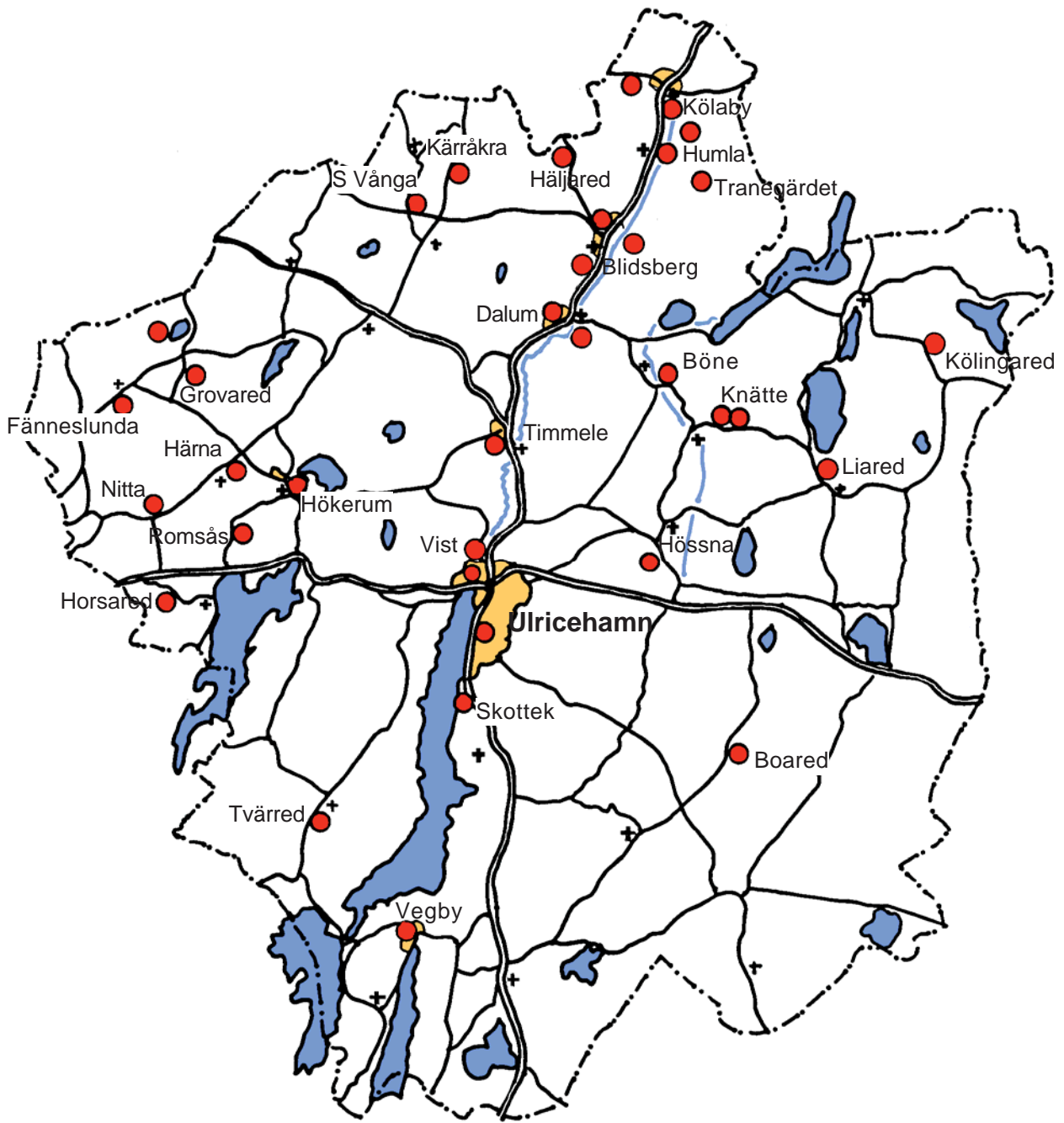


MISSIONSHUS I **ULRICEHAMNS** KOMMUN DEL 1

Ulricehamns Missionshus
Ulricehamns Missionskyrka
Vists Missionshus
Villastadens Missionskapell
Paradisets sommarhem

Skotteks sommarhem
Vegby Missionshus
Tvärredsborgs Missionshus
Tvärreds Missionskyrka

*Missionshusinventering i Västra Götalands distrikt av SMK
Stig Florén 2005*



Ulricehamns kommun
missionshus
missionskyrkor
sommarhem

Missionshus och missionskyrkor i Ulricehamns kommun

Nr	Missionshus och -kyrkor	Byggd år	Nedlagd år	Ursprungligt antal platser	Nuvarande status
1	Ulricehamns mh	1877	1943	4-500	rivet
2	Ulricehamns mk	1943	-	200+100	i funktion
3	Vists mh omkr	1914	1935		bostad
4	Villastadens Missionskap	1935	?		bostad?
5	Paradiset sh	1930	1963		flyttad
6	Skottek sh	1942	1993		konferensanl
7	Vegby mh	1910	1977		bostad?
8	Tvärredsborgs mh	1914	1954		rivet
9	Tvärreds mk	1954	-	70	i funktion
10	Romsås mh	1877	1937	600	riven
11	Hökerums mk	1937	-	100+55	i funktion
12	Horsareds mh	1905	1972		bostad
13	Härna mh	1909	1982		garage
14	Nitta SMU-gård	1918	2002	40+30	bostad
15	Fänneslunda mh	1892	1930		rivet
16	Grovare mh	1930	1992		förråd
17	Annebergs sh	1958	2000		fritidshus
18	S Vånga Möne mh	1870	1922		rivet
19	S Vånga mk	1922	-		i funktion
20	Kärråkra mh	1900?	-	80	i funktion
21	Betel i Dalum	1888	1910		rivet
22	Dalums mk	1910	-	144+30	i funktion
23	Strandstugan sh	1942	1970		fritidshus
24	Blidsbergs g mh	1861	1905		rivet
25	Blidsbergs g mk	1905	1972		bostad
26	Blidsbergs n mk	1972	-	150 + 60	i funktion
27	Ekborgen sh	1938	-		i funktion
28	Häljareds mh	1934			förråd
29	Humla mh	1911	-		i funktion
30	Kölaby mh	1877	1903		rivet
31	Kölaby mk	1903	-	70	i funktion
32	Blomsholms sh	1955	-		i funktion
33	Trangärdets mh	1895	-	100	i funktion
34	Timmele mk	1911	-	100+60	i funktion
35	Böne mh	1800-t	1972		bostad
36	Knätte kapell	1880-t	1927		oanvänt
37	Knätte mh	1927	-		i funktion
38	Liareds mh	1885	1969		nedbrunnet
39	Liareds mk	1970	-	110	i funktion
40	Kölingareds mh	1902	-	80 + 20	i funktion
41	Hössna 1a mh	1894	1954		rivet
42	Hössna 2a mh	1954	2004		kontor
43	Boareds mh	1911	-	90 +15	i funktion


Nr 1 - 9 redovisas i del 1

Nr 10 - 20 redovisas i del 2

Nr 21 - 33 redovisas i del 3

Nr 34 - 43 redovisas i del 4

ULRICEHAMNS MISSIONSHUS



Missionshuset från norr. Huset verkar vara omålat, och bilden är därför sannolikt tagen före år 1884. Huset i bakgrunden är skolan, numera kulturhus.

Läge:

Ulricehamns kommun, Ulricehamns stad, cirka 100 m sydväst om Ulricehamns kyrka
Tomt nr 21 vid Södra Kyrkogatan

Ägare: Ulricehamns Missionsförsamling




Ulricehamns centrum, missionshuset markerat med rött

Uppgiftslämnare:

Curth Sandberg, Ulricehamn

Byggnadens historia:

Väckelsen nådde Ulricehamn i mitten av 1870-talet, då resande predikanter höll möten i hemmen men också i stadens rådhus, som ibland uppläts för samlingarna. Det hände att ivriga predikanter höll så



Missionshuset vid sekelskiftet

långa predikningar, att man inte hann avsluta sin gudstjänst, när domstolens ledamöter infann sig för sin session i rådhuset. Ett eget missionshus var därför ett önkemål för församlingen. Borgmästarens fru, Sofia Ekenman, var själv troende och stödde den lilla församlingen.

Med hjälp av olika insamlingar och med hjälp från borgmästarfrun lyckades man samla ihop tillräckligt med pengar för att kunna köpa en tomt, och på sommaren 1877 startade man byggandet av ett missionshus. Redan på alla helgons dag samma år hölls det första mötet i missionshuset. Ritningarna till missionshuset hade gjorts av en baron Fägersköld, och byggmästare var Gustaf Björling från Södra Ving. Kostnaden för bygget uppgick till 11000 kronor, vilket var en stor summa pengar på den tiden för församlingen på cirka 15 perso-



Interiör av missionshuset

ner. Man fick också problem med att färdigställa missionshuset. Det dröjde flera år innan timmerstommen fick utvändigt klädsel, och utvändigt målning gjordes först sju år efter det att huset uppförts. Till att börja med saknade bänkarna ryggstöd, och uppvärmningsanordning installerades först 1881 för lilla salen. Stora salen blev inte färdigställd förrän 1900, och då fick även den en kamin.

1926 blev huset grundligt renoverat och användes sedan fram till 1943, då verksamheten flyttades över till den nybyggda missionskyrkan. Missionshuset såldes till staden och revs senare för att ge plats för ett hyreshus.

I minnesskriften från 1977 berättar Matts E Marklund om det gamla missionshuset:

"Vi som hade förmånen att bildligt talat "växa upp" i det gamla missionshuset minns med tacksamhet och ett stänk av vemod den stora lokalen med läktare runt om, den jättestora osande kaminen vid östra långväggen, de

*väldiga järnstängerna, som spänts högt uppe under taket för att hålla ihop långväggarna, de svarvade pelarna i barriären runt estraden, de runda, färgade fönstren bakom talarstolen och mycket, mycket mera. På väggen bakom predikstolen stod målat med stora sirliga bokstäver: **Se Guds lamm, som borttager världens synd.** Efteråt har man ibland förundrat sig över att huset höll t ex vid söndagsskolfesterna, när 325 elever och deras familjer tillsammans med en synnerligen talrikt deltagande församling trängdes om utrymmet."*

Verksamhet i byggnaden:

Gudstjänster, söndagsskola, ungdomsförening, juniorförening, VP och VF (scouter)

Källor:

Minnesskrifter från församlingens 100-års högtid 1977 och 125-årshögtid 2002

ULRICEHAMNS MISSIONSKYRKA



Missionskyrkan från sydväst år 2005

Läge:
Ulricehamns kommun, Jägaregatan 6,
Ulricehamn
Ägare: Ulricehamns Missionsförsamling



Ulricehamns centrum, missionskyrkan markerad med rött

Uppgiftslämnare:
Curth Sandberg, Ulricehamn



Missionskyrkan på 1970-talet



Missionskyrkan 1992



Från norr



Entrén från söder

Byggnadens historia:

Missionskyrkan uppfördes 1943 som en ersättning för Ulricehamns Missionshus, som inte längre motsvarade församlingens behov av lokaler för barn- och ungdomsverksamheten. Den nya missionskyrkan var däremot rikt utrustad i detta avseende och kom att ses som en förebild för andra församlingar som också hade byggnadsplaner. Kyrkan kostade cirka 24000 kronor att uppföra. Arkitekt var John Hellstrand.

1977 gjordes en renovering och tillbyggnad. 1995 gjordes ytterligare en om- och tillbyggnad, då kyrkan fick en ny entré och församlings- och ungdomslokalerna utökades. Arkitekt var denna gång Sture Billhed.



Kyrksalen 1992



Interiör av kyrksalen 2005

Verksamhet i byggnaden:

Gudstjänster, söndagsskola, öppen förskola, SMU -scout -junior och -senior, strängmusikförening, blandad kör, ungdomskör, hornmusikkår, syförening och pensionärsverksamhet. En del av ungdomslokalerna hyrs under dagtid ut till kommunal förskola.

Källor:

Minnesskrifter från församlingens 100-årshögtid 1977 och 125-årshögtid 2002



Kyrksalens främre del med dopkällan till höger



Korset har skapats av konstnär Morgan Andersson



Kyrksalen från estraden



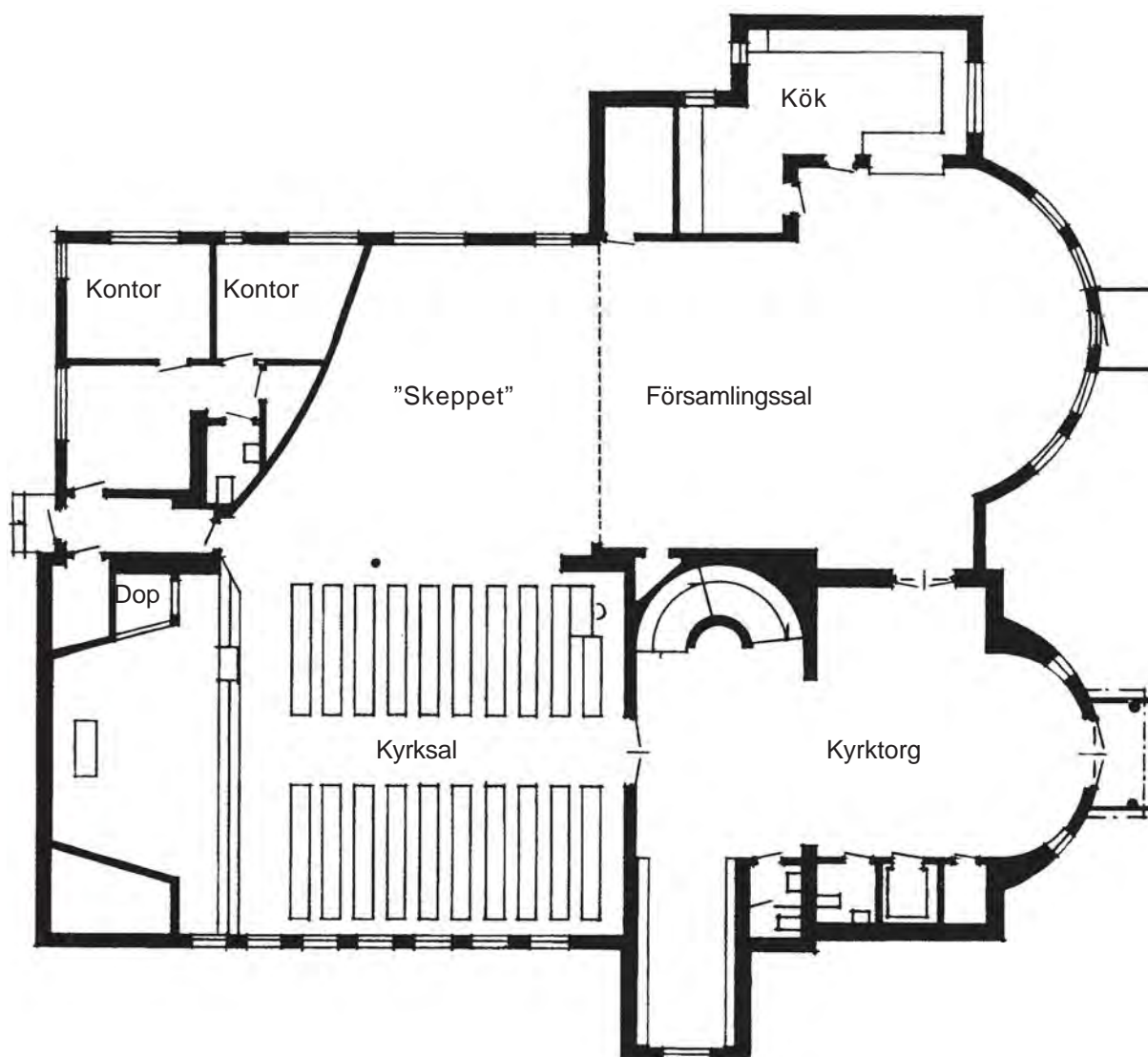
Kyrktorget



En båtstäv bildar fonden i samlingsalen




Ungdomsrum i bottenplanet



Plan

**ULRICEHAMNS
MISSIONSKYRKA**
Efter bygglovritning av Sture Billhed
Skala 1:200 2005 09 04 / SF

VISTS MISSIONSHUS



Missionshuset i Vist ombyggt till bostad

Läge:

Ulricehamns kommun, Vists socken, vid Brogården 0,5 km öster om Vists kyrka
Ägare: Forsåkrokens Missionsförening



Norra Ulricehamn, Vists missionshus markerat med rött

Uppgiftslämnare:

Curth Sandberg, Ulricehamn

Byggnadens historia:

1903 beslöt en grupp på 14 medlemmar i Ulricehamns Missionsförsamling att starta en egen församling i trakten av Vist där de själva bodde. Den nya församlingen fick namnet Forsåkrokens Missionsförening, senare ändrades namnet till Vists Missionsförening. Vid tiden för första världskriget byggde man ett eget missionshus i Vist. 1935 lades verksamheten ner, och medlemmarna anslöt sig åter till Ulricehamns Missionsförsamling. I samband med detta tillkom Missionskapellet i Villastaden. Missionshuset i Vist såldes och byggdes om till bostadshus.


Verksamhet i byggnaden:

Gudstjänster, barn- och ungdomsarbete, syförening

Källor:

Minnesskrifter från Ulricehamns Missionsförsamlings 100-årshögtid 1977 och 125-årshögtid 2002

VILLASTADENS MISSIONSKAPELL



Missionskapellet

Läge:

Ulricehamns kommun, stadsdelen Villastaden, Ulricehamn

Ägare: Ulricehamns Missionsförsamling



Norra Ulricehamn, missionskapellet markerat med rött

Uppgiftslämnare:

Curth Sandberg, Ulricehamn

Byggnadens historia:

Ulricehamns Missionsförsamling inköpte 1935 en tomt i stadsdelen Villastaden och uppförde där ett missionskapell. Byggnaden kom att fylla flera uppgifter. Först och främst som gudstjänstlokal och ett centrum för ungdomsarbetet i stadsdelen. I avvaktan på att den nya missionskyrkan i centrum kunde uppföras, utnyttjades byggnadens bottenvåning även för SMU inne i staden.

Verksamheten har på senare år lagts ner och byggnaden har försålts.

Verksamhet i byggnaden:

Gudstjänster, barn- och ungdomsarbete

Källor:

Minnesskrifter från församlingens 100-års högtid 1977 och 125-årshögtid 2002

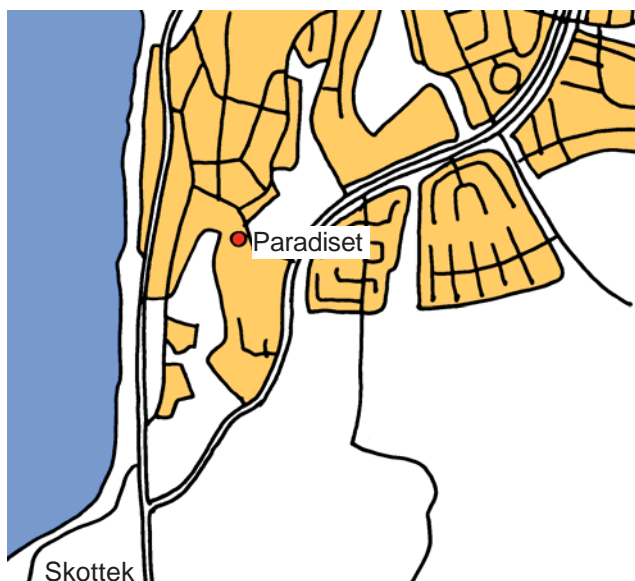
SOMMARHEMMET PARADISET



Läge:

Ulricehamns kommun, stadsdelen Paradiset, söder om Ulricehamns centrum.

Ägare: Ulricehamns Missionsförsamling



Karta över södra Ulricehamn

Uppgiftslämnare:

Curth Sandberg, Ulricehamn

Byggnadens historia:

Ulricehamns Missionsförsamling köpte i slutet av 1920-talet en tomt, som 1930 bebyggdes med en stuga för sammankomster sommartid. Den fick namnet Paradiset. 1954 gjordes en avsevärd tillbyggnad av stugan. Sommartid förlades all ungdomsverksamhet och en hel del av församlingens mötesverksamhet till Paradiset. Där drev församlingen också ett sommarcafé, som blev en populär samlingsplats för folk från både staden och bygden.

1963 försåldes området, och året därpå flyttades stugan till Skottek, som inköpts av församlingen.

Verksamhet i byggnaden:

Gudstjänster, barn- och ungdomsarbete, kaféverksamhet

Källor:

Minnesskrifter från församlingens 100-års högtid 1977 och 125-års högtid 2002

SKOTTEK, LÄGER- OCH SOMMARGÅRD



Huvudbyggnaden på Skottek år 2005

Läge:

Ulricehamns kommun, Skottek, 2,5 km söder om Ulricehamns centrum

Ägare: Västergötlands Missionsförening, därefter Ulricehamns Missionsförsamling, numera en privatperson



Skottek markerat med rött, söder om Ulricehamn

Uppgiftslämnare:

Curth Sandberg, Ulricehamn

Byggnadens historia:

På 1930-talet ägdes Skotteks gård av Gottfrid och Anna Tavenius. Stora SMU-riksläger hölls på gården med hundratals deltagare. 1942 köpte Västergötlands



Gammal bild av huvudbyggnaden

Missionsförening Skottek och uppförde en mötes- och serveringslokal. Anläggningen användes för läger och kurser. Tillsammans med Ulricehamns Missionsförsamling hölls konfirmationsläger sommartid. Den gamla mangårdsbyggnaden drevs som pensionat.

1963 inköpte Ulricehamns Missionsförsamling kurs- och lägergårdsdelen av Skottek, och den resterande delen inklusive mangårdsbyggnaden såldes till en privatperson. Missionsförsamlingen gjorde stora om- och tillbyggnader på sin del under 1970-talet och drev en omfattande mötes-, läger- och kursverksamhet samt restaurang och kafé öppet året runt. Sommartid var Skottek församlingens hem.

1993 - 1998 var gården uthyrd till en

privatperson som drev vandrarhem och kursverksamhet. 1998 såldes gården. Anläggningen utnyttjas numera för camping, vandrarhem, kurser och konferenser.

Källor:

Minnesskrifter från församlingens 100-års högtid 1977 och 125-årshögtid 2002



Gästrumsbyggnader



Nedanföör gården ligger en fin badplats



Skottek från väster

VEGBY MISSIONSHUS



Missionshuset i Vegby

Läge:

Ulricehamns kommun, Vegby

Ägare: Ulricehamns Missionsförsamling

Uppgiftslämnare:

Curth Sandberg, Ulricehamn

Byggnadens historia:

Ulricehamns Missionsförsamling inköpte 1909 en tomt i Vegby och uppförde året därpå ett missionshus på tomten. Byggnadskostnaden uppgick till cirka 3500 kronor. Församlingen svarade för verksamheten och hade flera år en pastor stationerad i Vegby. Så småningom kom verksamheten huvudsakligen att omfatta barn- och ungdomsarbete. Några år hyrdes lokalerna ut till skolan. 1977 såldes huset till en privatperson.

Verksamhet i byggnaden:

Gudstjänster, söndagsskola, scout- och juniorarbete

Källor:

Minnesskrifter från församlingens 100-årshögtid 1977 och 125-årshögtid 2002



Vegbytrakten, missionshuset markerat med rött

MISSIONSHUSET TVÄRREDSBORG



Missionshuset Tvärredsborg

Läge:

Ulricehamns kommun, Tvärreds socken, Folkesred, cirka 1 km sydväst Tvärreds kyrka

Ägare: Tvärreds Missionsförening



Trakten kring Tvärreds kyrka, missionshuset markerat med rött

Uppgiftslämnare:

Rolf Nilsson, Systrared, Ulricehamn

Byggnadens historia:

Tvärreds Missionsförsamling räknar sin tillkomst från år 1876. Under många år samlades man till gudstjänster i hemmen efter ett uppgjort schema. 1914 upplevde församlingen behov av en egen permanent samlingslokal och köpte Tvärreds godtemplarhus och byggde om det till ett missionshus. Inköpssumman var 1800 kronor. Till detta kom kostnaden för ombyggnaden som uppgick till 200 kronor. Summan samlades in bland församlingens medlemmar. Missionshuset fick namnet Tvärredsborg. 1916 byggdes ett stall med fyra spiltor invid missionshuset för gudstjänstbesökarnas hästar. Missionshuset var församlingens hem fram till 1954, då verksamheten flyttades över till den nybyggda missionskyrkan i Tvärred. Missionshuset revs senare.

Verksamhet i byggnaden:

Gudstjänster, söndagsskola, ungdomsförening, juniorförening, scoutverksamhet, syförening, sång- och musikgrupper

Källor:

Minnesskrift från församlingens 100-års högtid 1976 av Daniel Gunnardo

TVÄRREDS MISSIONSKYRKA



Missionskyrkan från sydväst

Läge:

Ulricehamns kommun, Tvärreds socken,
Folkesred, cirka 1 km sydväst Tvärreds
kyrka

Fastighetsbeteckning: Folkesred 1:12

Ägare: Tvärreds Missionsförsamling



*Trakten kring Tvärreds kyrka, missionskyrkan
markerad med rött*

Uppgiftslämnare:

Rolf Nilsson, Ulricehamn

Byggnadens historia:

Tvärreds Missionsförsamling hade sedan
1914 varit verksam i Missionshuset Tvär-



Missionskyrkan på 1970-talet

redsborg. När församlingens arbete bland barn och ungdom växte, fick man behov av mer ändamålsenliga lokaler för verksamheten. Det visade sig alltför dyrbart att bygga om och till det gamla missionshuset, och man planerade därför att bygga en ny missionskyrka. 1944 skänkte fru Karin Svensson en tomt i Folkesred. Efter flera års insamlingsarbete och väntan på byggnadstillstånd kunde församlingen 1954 uppföra den nya kyrkan. Byggnadskostnaderna uppgick till 60.000 kronor. De 23 medlemmarna samlade in 20.000 kronor, och virke skänktes till bygget.



Kyrksalen

1968 gjordes en grundlig renovering som medlemmarna själva svarade för.

1974 fick församlingen som gåva en piporgel med nio stämmor. För att bereda plats för orgeln gjordes en utbyggnad av korpartiet och hela kyrksalens fond ändrades. Arkitekt var Sture Billhed, Borås.

Senare utökades undervåningens ungdomslokaler och kyrkan handikappanpassades.

Verksamhet i byggnaden:

Gudstjänster, söndagsskola, SMU - nying, -scout, -tonår, -senior, syförening, sång- och musikgrupper

SMU-stugan Hässlarp och ungdomsgården Dammen:

Från och med 1961 skaffade sig SMU egna lokaler genom att hyra gården Hässlarp, som man gav namnet SMU-stugan. 1971 beslöt församlingen på förslag av SMU att köpa gården Dammen vid Vasared för 23.000 kronor, och verksamheten flyttades dit. Gården renoverades från grund till tak. Virke och många frivilliga arbetstimmar skänktes.

Källor:

Minnesskrift från församlingens 100-års högtid 1976 av Daniel Gunnardo



Kyrksalen från predikstolen



Ungdomsrum i källarplanet

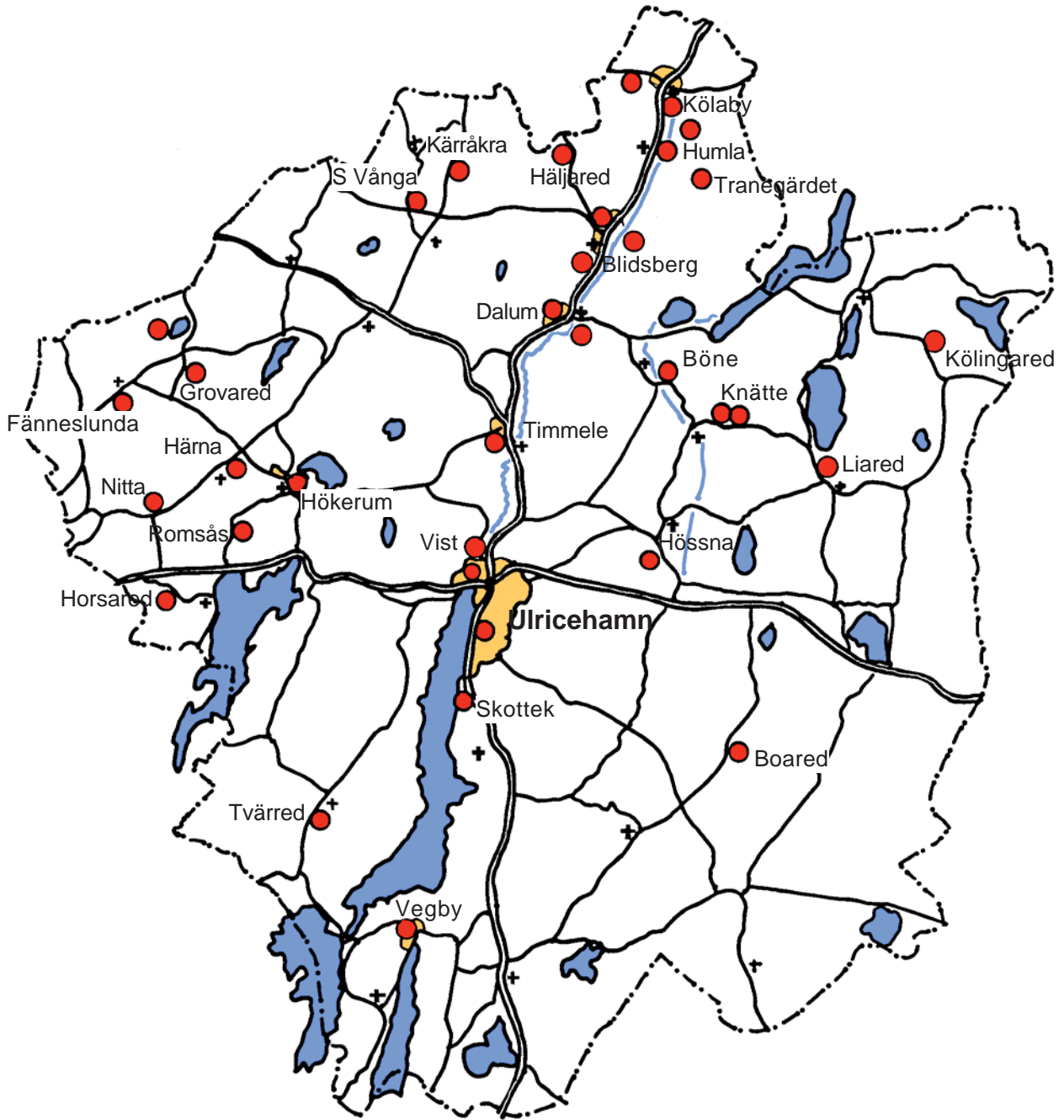


MISSIONSHUS I **ULRICEHAMNS** KOMMUN DEL 2

Romsås Missionshus
Hökerums Missionskyrka
Horsareds Missionshus
Härna Missionshus
Nitta SMU-gård
Fänneslunda Missionshus

Grovare Missionshus
Annebergs Sommarhem
S Vånga Möne Missionshus
S Vånga Missionskyrka
Kärråkra Missionshus

*Missionshusinventering i Västra Götalands distrikt av SMK
Stig Florén 2005*



Ulricehamns kommun
missionshus
missionskyrkor
sommarhem

Missionshus och missionskyrkor i Ulricehamns kommun

Nr	Missionshus och -kyrkor Nuvarande platser	och -kyrkor status	Byggd	Nedlagd	Ursprungligt år	antal
1	Ulricehamns mh		1877	1943	4-500	rivet
2	Ulricehamns mk		1943	-	200+100	i funktion
3	Vists mh	omkr	1914	1935		bostad
4	Villastadens Missionskap		1935			bostad?
5	Paradiset sh		1930	1963		flyttad
6	Skottek sh		1942	1993		konferensanl
7	Vegby mh		1910	1977		bostad?
8	Tvärredsborgs mh		1914	1954		rivet
9	Tvärreds mk		1954	-	70	i funktion
10	Romsås mh		1877	1937	600	riven
11	Hökerums mk		1937	-	100+55	i funktion
12	Horsareds mh		1905	1972		bostad
13	Härna mh		1909	1982		garage
14	Nitta SMU-gård		1918	2002	40+30	bostad
15	Fänneslunda mh		1892	1930		rivet
16	Grovare mh		1930	1992		förråd
17	Annebergs sh		1958	2000		fritidshus
18	S Vånga Möne mh		1870	1922		rivet
19	S Vånga mk		1922	-		i funktion
20	Kärråkra mh		1900?	-	80	i funktion
21	Betel i Dalum		1888	1910		rivet
22	Dalums mk		1910	-	144+30	i funktion
23	Strandstugan sh		1942	1970		fritidshus
24	Blidsbergs g mh		1861	1905		rivet
25	Blidsbergs g mk		1905	1972		bostad
26	Blidsbergs n mk		1972	-	150 + 60	i funktion
27	Ekborgen sh		1938	-		i funktion
28	Häljareds mh		1934			förråd
29	Humla mh		1911	-		i funktion
30	Kölaby mh		1877	1903		rivet
31	Kölaby mk		1903	-	70	i funktion
32	Blomsholms sh		1955	-		i funktion
33	Trangärdets mh		1895	-	100	i funktion
34	Timmele mk		1911	-	100+60	i funktion
35	Böne mh		1800-t	1972		bostad
36	Knätte kapell		1880-t	1927		oanvänt
37	Knätte mh		1927	-		i funktion
38	Liareds mh		1885	1969		nedbrunnet
39	Liareds mk		1970	-	110	i funktion
40	Kölingareds mh		1902	-	80 + 20	i funktion
41	Hössna 1a mh		1894	1954		rivet
42	Hössna 2a mh		1954	2004		kontor
43	Boareds mh		1911	-	90 +15	i funktion

Nr 1 - 9 redovisas i del 1

Nr 10 - 20 redovisas i del 2

Nr 21 - 33 redovisas i del 3

Nr 34 - 43 redovisas i del 4

ROMSÅS MISSIONSHUS

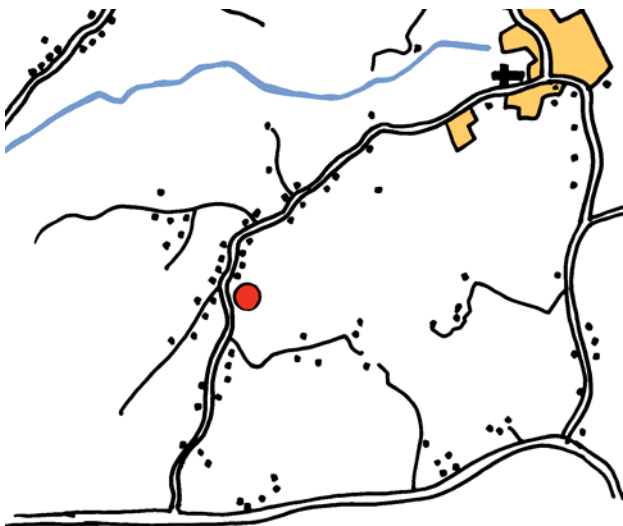


Gammal bild av Romsås Missionshus

Läge:

Ulricehamns kommun, Södra Vings socken, 2,5 km sydväst om Södra Vings kyrka, öster om vägen, på Svensgårdens mark. Lagfart erhöles 1928

Ägare: Södra Vings Missionsförening



Trakten sydväst om Hökerum, missionshuset markerat med rött

Besök:

2005 06 22 foto, intervju

Uppgiftslämnare:

Roland Jageklint, Hökerum

Byggnadens historia:

1873-74 bildades en missionsförening i Södra Ving. Till att börja med hölls möten i stugorna, men så småningom blev trängseln för stor, och 1875 bildade man en arbetsförening, där man tillverkade diverse saker som sedan försålles på auktion. Inkomsterna skulle dels brukas för uppförande av ett missionshus, dels för bedrivande av mission (varmed avsågs kallande av predikanter). En av medlemmarna i arbetsföreningen var byggmästare P G Björling i Romsås. Han upplät mark för missionshuset och fick uppdraget att leda bygget av det. Han tog till rejält och uppförde ett hus med plats för inte mindre än 600 personer. Det stod klart 1877.

Av församlingens räkenskaper framgår att missionshuset reparerades 1894 för 2 kronor ! 1902 hade församlingen funnit att missionshuset var alltför stort och beslöt "att säga av huset på mitten". Det överblivna virket fraktades till Horsared där ett nytt missionshus uppfördes. Missionshuset i Romsås renoverades, varvid många missionsvänner skänkte takspån och ställde upp med frivilligt arbete.

1927 gjordes en tillbyggnad av ett kök, som också skulle kunna användas vid mindre sammankomster. 1928 installerades elektrisk ström i huset.



En minnessten har rests där missionshuset låg. Rester av husgrunden ligger fortfarande kvar.

1936 beslöt församlingen att flytta missionshuset till Hökerum. En lämplig tomt inköptes, men det gamla missionshuset flyttades aldrig, utan ett nytt uppfördes i Hökerum och det gamla revs 1937. Tomten i Romsås såldes tillbaka till stamfastigheten. En minnessten restes 1985 på den plats där missionshuset legat.

Verksamhet i byggnaden:

Verksamheten bestod huvudsakligen av gudstjänster.

Källor:

Hökerums Missionsförsamling 100 år 1883 - 1983 utgiven av Hökerums Missionsförsamling



Minnesstenen

HÖKERUMS MISSIONSKYRKA



Missionskyrkan sedd från sydväst

Läge:

Ulricehamns kommun, Södra Vings socken, Vallvägen 2, Hökerum
Ägare: Hökerums Missionsförsamling



Hökerum, missionskyrkan markerad med rött

Besök:

2005 06 22 foto, intervju

Uppgiftslämnare:

Roland Jageklint, Hökerum



Kyrkan sedd från norr



Missionskyrkan från sydost före 1990



Interiör av kyrksalen. Textilt konstverk av Ylva Kongbäck

Byggnadens historia:

1936 beslöt församlingen att missionshuset i Romsås, som varit församlingens hem sedan 1877, skulle flyttas till Hökerums samhälle. En tomt inköptes, men istället för att flytta det gamla missionshuset byggdes ett nytt. Ansvarig för byggnationen var byggmästare Carl Gustavsson i Hökerum.

Kostnaden för bygget uppgick till 17.546 kronor. Kyrkan invigdes i oktober 1937.

1950 ändrades kyrksalens fond, varvid två fönster sattes igen, lysrör monterades in, salen målades om och nya bänkar inköptes.

1971- 72 gjordes en genomgripande renovering och tillbyggnad av kyrkan. Estra-

den, predikstolen och hela fondpartiet fick en ny utformning. Belysningen kompletterades, högtalaranläggning installerades och ventilationssystemet försågs med fläktar. Vidare byggdes vaktmästarbostaden om till kök och serveringsrum. Ansvarig för arbetena var byggmästare Yngve Håkansson. Kostnaden uppgick till 250.000 kronor.

1990 byggdes kyrkan till med en ny kyrksal och den gamla delen av kyrkan genomgick en omfattande ombyggnad. Arkitekt var Stig Florén och byggmästare var Yngve Håkansson.

Verksamhet i byggnaden:

Gudstjänster, söndagsskola, barn- och ungdomsarbete, sång- och musikförening, SMU-kör, barnkör

Källor:


Hökerums Missionsförsamling 100 år 1883 - 1983 utgiven av Hökerums Missionsförsamling



En gammal lampkrona lyser upp kyrktorget



Serveringslokal



Kyrksalen



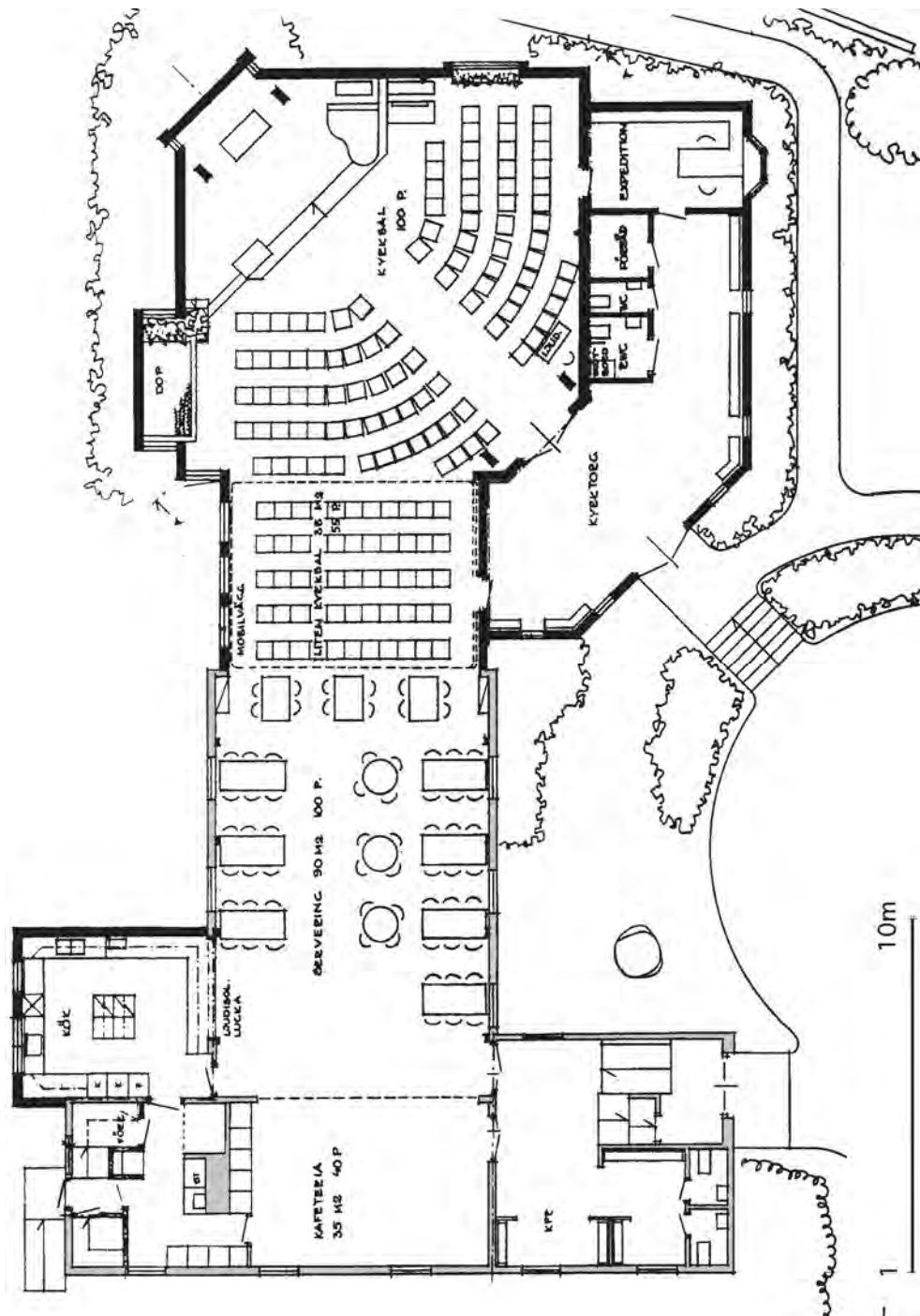
Ungdomsrum på övervåningen



Dopkällan




Scoutrum



HÖKERUMS MISSIONSKYRKA
 Ritning från tillbyggnaden 1990
 Stig Florén

HORSAREDS MISSIONSHUS



Gammal vinterbild från Horsareds missionshus

Läge:

Ulricehamns kommun, Södra Vings socken, i Horsared 6 km sydväst om Södra Vings kyrka

Ägare: Södra Vings Missionsförening



Trakten väster om sjön Tolken, missionshuset markerat med rött

Besök:

2005 06 22 foto, intervju

Uppgiftslämnare:

Roland Jageklint, Hökerum

Byggnadens historia:

När Romsås missionshus "sågades av på mitten" 1902 beslöt församlingsstyrelsen: "Överblivet virke från Romsås skall på lämpligaste sätt förvaras, för att därav om möjligt inom församlingens område framdeles uppsätta ytterligare ett missionshus". 1904 tillsattes en kommitté på sju personer för

att ombesörja byggande av ett missionshus i Horsared. Det fanns 99 kronor och 16 öre i kassan och det fick utgöra startkapitalet. Vidare beslöts att "missionsvännerna var och en i sin mån skall tillsläppa timmer och bräder, sedan skall resten anskaffas på lämpligaste sätt".

Hösten 1905 var missionshuset så klart att man började använda det. Den utvändiga brädfordringen kom på plats först 1906, och 1907 målades huset in- och utvändigt. Den sammanlagda kostnaden för missionshusbygget blev 1028 kronor och 58 öre förutom frivilliga dagsverken och det skänkta byggnadsmaterialet.

1936 gjordes en tillbyggnad innehållande ett kök. 1949 gjordes en reparation och översyn av huset. 1970 beslöts att verksamheten i Horsared skulle avvecklas och 1972 såldes fastigheten för 8000 kronor. Den har sedan gjorts om till bostad.

Verksamhet i byggnaden:

Verksamheten bestod huvudsakligen av gudstjänster.

Källor: Hökerums Missionsförsamling 100 år 1883 - 1983 utgiven av Hökerums Missionsförsamling

HÄRNA MISSIONSHUS



Härna Missionshus från norr, gammal bild

Läge:

Ulricehamns kommun, Härna socken, 1 km nordost om Härna kyrka, söder om vägen.

Fastighetsbeteckning: Bredstorp 1:7

Ägare: Ursprungligen Härna Byggnadsförening, senare Härna Missionsförsamling



Trakten väster om Hökerum, Härna Missionshus markerat med rött

Besök:

2005 06 22 foto, intervju

Uppgiftslämnare:

Roland Jageklint, Hökerum

Byggnadens historia:

I början av 1900-talet besöktes härnabygden av kolportörer och resepredikanter, och möten hölls i stugorna. Snart uppstod behov av en lokal för dessa samlingar, och handlare Gustav Hernqvist skänkte en lämplig tomt. Många ställde upp med virke och arbetskraft och 1909 stod lokalen klar. Härna Byggnadsförening bildades och var ägare till lokalen som kallades Härna Föreningshus.

Huvudändamålet med lokalen var att tjäna som gudstjänstlokal, men den användes också till mycket annat såsom konfirmandläsning, kommunal- och kyrkostämmor och föredrag i olika ämnen. Den användes också vid uppbörd av skatt, kristidsnämndssammanträden, utdelning av ransoneringskort, politiska möten och som vallokal. När en Blåbandsförening bildats i Härna använde den lokalen för sina sammankomster. Resepredikanter från Väst-kustens och Västergötlands Missionsföreningar, EFS, Alliansmissionen och Frälsningsarmén höll möten i lokalen. Byggnadsföreningens verksamhet finansierades genom årliga gåvoauktioner i lokalen, då bygdens folk ställde upp med gåvor och som köpare.

1930 bildades Härna Missionsförsamling, som hade sin hemvist i föreningslokalen. Nu följde en tid med livlig verksamhet i byggnaden. Församlingen hade barn- och ungdomsarbete, blåbandsföreningen hade också en livlig verksamhet och lokalen var fullbokad för det mesta. Medlemsantalet i byggnadsföreningen började emellertid minska, och 1952 överläts lokalen till missionsförsamlingen. Huset började nu kallas Härna Missionshus.

1953 gjordes en genomgripande om- och tillbyggnad av huset. Bland annat ordnades med elvärme, elspis och sångarstrad.

Vid årsmötet 1970 beslutades om för-

samlingens övergång till Hökerums Missionsförsamling, och missionshuset överlämnades till denna församling. 1982 hölls sista mötet i Härna Missionshus. Huset såldes därefter och är idag garage.

Verksamhet i byggnaden:

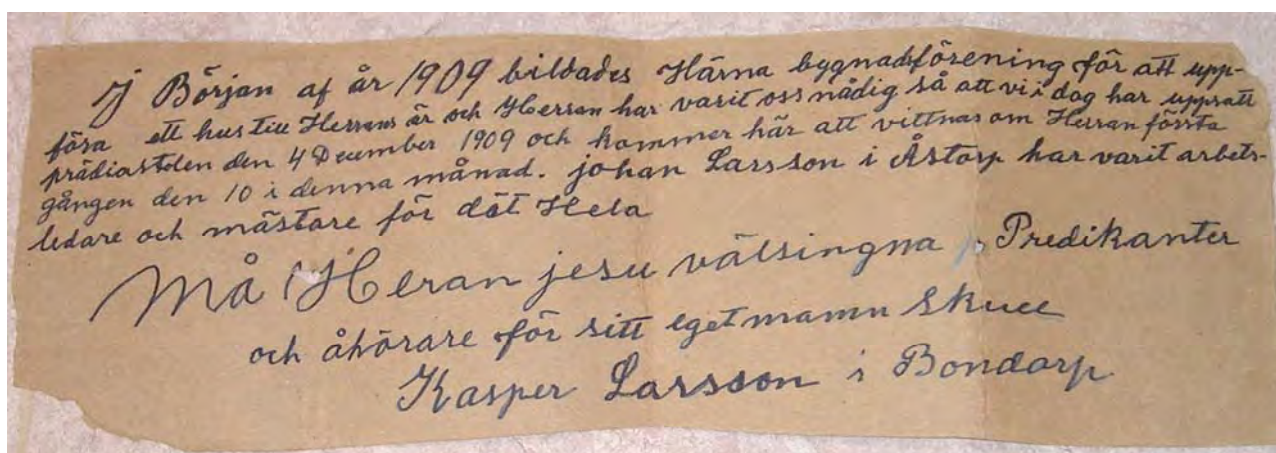
Gudstjänster, syförening, juniorförening, ungdomsarbete

Källor:

Hökerums Missionsförsamling 100 år 1883 - 1983 utgiven av Hökerums Missionsförsamling




Missionshuset är numera omändrat till garage.



Detta papper hittades gömt i predikstolen vid en ombyggnad 1953

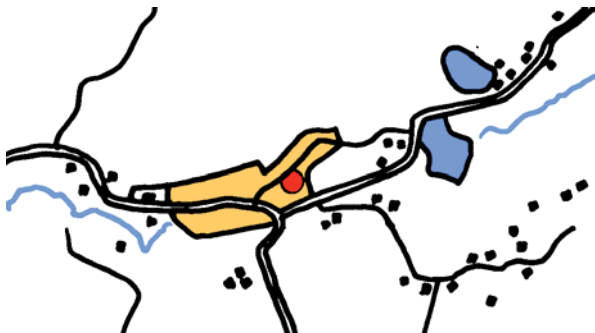
NITTA SMU-GÅRD



SMU-gården sedd från nordost

Läge:

Ulricehamns kommun, Varnums socken,
Nitta. Fastighetsbeteckning: Torp 1:3
Ägare: Hökerums Missionsförsamling



Nitta, SMU-gården markerad med rött

Besök:

2005 06 22 foto, intervju

Uppgiftslämnare:

Roland Jageklint, Hökerum

Byggnadens historia:

Byggnaden uppfördes 1918 av en församling inom Svenska Baptistsamfundet och fick namnet Saron. 1955 köpte Hökerums Missionsförsamling Ungdomsförening byggnaden för 12.500 kronor. Församlingen kom i fortsättningen att stå som ägare till byggnaden. Den användes i sitt ursprungliga skick fram till 1962 då kyrksalens fond och estrad byggdes om och till, elvärme installerades och fasaden fick ett nytt utseende. Kostnaden uppgick till

28.000 kronor, varav arvsfonden bidrog med 8.000. Namnet ändrades från Saron till SMU-gården vid detta tillfälle.

1974 gjordes en ny omfattande om- och tillbyggnad. Källarvåningen och första våningen iordningställdes till ungdomslokaler och andra våningen till festlokaler. Fasaden kläddes med kalksandsten. Arvsfonden bidrog denna gång med 25.000 kronor och Hökerums kommun med 50.000 kronor. En stor frivillig arbetsinsats gjordes också.

Verksamheten är numera nedlagd, huset sålt och ombyggt till bostad.

Verksamhet i byggnaden:

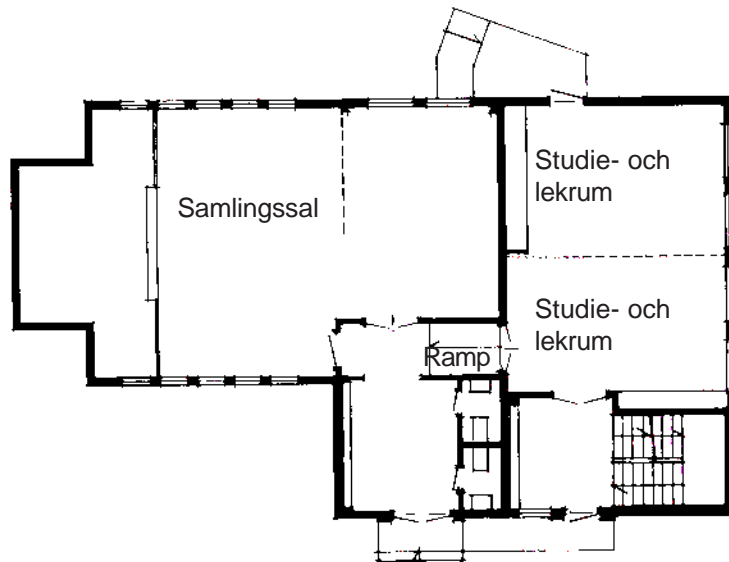
Barn- och ungdomsarbete

Källor:

Hökerums Missionsförsamling 100 år 1883 - 1983 utgiven av Hökerums Missionsförsamling



SMU-märket pryder fortfarande västfasaden



Plan av bottenvåningen

NITTA SMU-GÅRD
efter bygglovsritning 1969 av Sture Billhed
Skala 1:200 2005 09 06 / SF

FÄNNESLUNDA MISSIONSHUS



Gammal bild på missionshuset

Läge:

Ulricehamns kommun, Fänneslunda socken, 0,5 km sydväst om Fänneslunda kyrka

Ägare: Fänneslunda Missionsförening



Trakten kring Fänneslunda kyrka, missionshuset markerat med rött

Uppgiftslämnare:

Roland Jageklint, Hökerum

Byggnadens historia:

De första läsarmötena hölls i hemmen i fänneslundatrakten, men snart kände man behovet av en samlingslokal. Fyra unga

pojkar tog då, 1892, initiativet till att bygga ett missionshus, och en av dem, Carl Carl-ander, berättade 1965 om detta:

"Det stod en ödestuga vid Fänneslunda kyrka, den hade tidigare bebotts av en kyrkoaktmästare. Jag frågade ägaren Österlind om vi kunde få hyra stugan för att ha möten där. Österlind ville helst sälja den. Men vi hade inga pengar, jag var bara 18 år och gick hemma och arbetade. Österlind föreslår: "Du kan fråga gubba om de inte vill släppa te lite". Jag går till fem bröder som jag tror är intresserade. De är min far, Johannes Pettersson, Kartryd, även kallad Jonte, hans fru kallad Fia, Johan Andersson, Löväsen, handlare i Fänneslunda, John Johansson, Sänningared, Johan Andersson, Brestorp och Gustav Pettersson, Bränning, de båda sistnämnda från Grovare. De ger tio kronor var. Med 50 kronor går jag till Österlind för att köpa stugan. Han kunde inte ta budet eftersom han hade blivit bjuden 75 kronor för den. Efter någon dag hälsar han på min far i något ärende och frågar: "Du Karl, sa du ha stuga?" - " Tar du 50 kronor så köper vi den , för det är vad vi har," men då säger min far att han kan släppa till 5 kronor till. Varpå Österlind svarar: "Ni får väl stugan för 55:- då"

Vi köpte stugan på våren 1892. Först hade vi möten i den som den var. Men vi tyckte att vi skulle flytta den. Det gjorde vi på hösten. I

november började vi. Vi byggde upp den i trädgården hos Johan Andersson, Lövåsen. I från början var den 15 x 8 alnar (9 x 4,8 m), men när vi satte upp den gjorde vi den större så den blev 15 x 12 alnar (9 x 7,2 m). Många skänkte timmer och andra gav dagsverken, några gav pengar. Till jul var missionshuset färdigt, men då hade vi arbetat hårt. Vi arbetade i skift och sov ofta över i missionshuset. Allt var betalt när det invigdes. Vi hade till och med 4 kronor över. För de pengarna köpte vi fotogenlampor. Orgel hade vi inte till att börja med, men vi köpte en cittra som användes till den unisona sången. Bänkarna bestod av plank, som min far skänkte. De hade inga ryggstöd första året, och stod i två rader med en gång i mitten. Målningen var det inte så noga med på den tiden, men vi tapetserade så mycket vi kunde. Det fanns ingen estrad men vi gjorde en predikstol mitt i med en trappa på var sida. Kaminen fick vi av en gubbe som hade haft den till att torka potatismjöl med. Omkring 100 personer fick plats i missionshuset.

Invigningen skedde på julottan 1892. En svenskamerikanare som hette Birger Lenberg var högtidstalare. Orgel skaffade vi många år

senare när Berta Håkansson från Bredstorp hade lärt sig spela. Vi hade många bra möten i Fänneslunda Missionshus" slutade en nittioettåring som byggde missionshus när han var 18 år.

1919 reparerades missionshuset, och nya bänkar tillverkades av en av församlingsmedlemmarna, som stod hemma i sin stuga och snickrade dem för hand.

På årsmötet 1930 fanns två förslag, dels att reparera det gamla missionshuset , dels att bygga ett nytt i Bredstorp, Grovare. Alla utom en medlem ansåg att man skulle bygga nytt, varför frågan bordlades. Några månader senare beslöt man dock att bygga nytt, och det gamla missionshuset i Fänneslunda såldes på auktion.

Verksamhet i byggnaden:

Gudstjänster

Källor:

Hökerums Missionsförsamling 100 år 1883 - 1983 utgiven av Hökerums Missionsförsamling

GROVARE MISSIONSHUS



Äldre bild av missionshuset sett från norr

Läge:

Ulricehamns kommun, Fänneslunda socken, 2,5 km öster om Fänneslunda kyrka
Ägare: Ursprungligen Fänneslunda-Grovare Missionsförsamling, numera privatägt
Fastighetsbeteckning: Bredstorp



Uppgiftslämnare:

Roland Jageklint, Hökerum

Byggnadens historia:

Grovare Missionshus uppfördes 1930 som ersättning för Fänneslunda Missionshus. Byggmästare var Emil Andersson från Fänneslunda. Tomt och virke skänktes, och många ställde upp med frivillig arbetskraft. Så gott som alla i Grovare hjälpte till på ena

eller andra sättet. Invigningen skedde vid jultid 1930, men huset var inte helt färdigt. 1931 högg man timmer till brädfodringen. 1933 byggdes trapphuset på baksidan och huset målades färdigt.

1937 installerades elektriskt ljus. 1953 ersattes vedkaminerna med eluppvärmning och huset kläddes utvändigt med eternitplattor. 1959 iordningställdes andra våningen för ungdomsarbetet. 1966 reparerades lilla salen. 1972 togs fönstren vid estraden bort och salen målades om.

1973 gick församlingen samman med Hökerums Missionsförsamling, 1992 lades verksamheten i Grovare ner och 1993 såldes missionshuset. Det användes numera som förråd.

Verksamhet i byggnaden:

Gudstjänster, söndagsskola, juniorförening, ungdomsförening, syförening

Källor:

Hökerums Missionsförsamling 100 år 1883 - 1983 utgiven av Hökerums Missionsförsamling

TORPET ANNEBERG, GROVARE



En grupp juniorer framför torpet

Läge:

Ulricehamns kommun, Fänneslunda socken, 2,5 km nordost om Grovares kyrka

Ägare: Grovare Missionsförsamlings Juniorförening

Fastighetsbeteckning: Torpstället Anneberg under fastigheten Bergsgårde i Grovare



Trakten nordost om Grovare kyrka, torpet Anneberg markerat med rött

Uppgiftslämnare:

Roland Jageklint, Hökerum

Byggnadens historia:

Grovares Missionsförsamlings Juniorförening köpte torpet Annelund 1958 för sin verksamhet i form av läger och samlingar. Torpet hyrdes också ut till andra SMU-föreningar för läger och hajker. År 2000 lades verksamheten ner, och torpet såldes till en privatperson.

Verksamhet i byggnaden:

Juniormöten, läger, hajker

Källor:

Köpebrev från 1958

SÖDRA VÅNGA OCH MÖNE MISSIONSHUS



Samling utanför gamla missionshuset vid 50-årsjubileet 1919

Läge:

Ulricehamns kommun, Möne socken, 1,5 km nordost om Möne kyrka, omedelbart söder om Södra Vånga gamla kyrkogård
Fastighetsbeteckning: Huset låg på ofri grund på hemmanet Backabo
Ägare: Södra Vånga och Möne Missionsförening



Trakten kring Möne Kyrka, Missionshuset markerat med rött



Missionshusets entré omkring 1920

Besök:

2005 04 26 foto, intervju

Uppgiftslämnare:

Tage Persson, Duvered
Karl Skoglund, S Vånga

Byggnadens historia:

Södra Vånga och Möne Missionsförening bildades 1869. Till att börja med hölls sammankomster i hemmen, och någon gång öppnades även kyrkan eller skolhuset för sammankomsterna. Församlingen kände dock ett behov av en egen lokal, och redan i december 1869 beslöt man att bygga ett



Interiör av missionshuset

missionshus. Byggnadsarbetena leddes av timmermannen Lars Johansson i Borgstena och snickaren Johannes Andersson i Bosarp. Församlingsmedlemmarna och många av de övriga sockenborna medverkade vid byggandet, och hösten 1870 stod huset klart. Huset hade tre fönster på vardera långsidan och två på västra gaveln.

1922 uppförde församlingen ett nytt och större missionshus, och det gamla missionshuset revs.

Verksamhet i byggnaden:

Gudstjänster, söndagsskola, symöten

Källor:

- Glimtar och minnen* av Gotthard Larsson
- Ulricehamns Museums årsskrift 1991, med foton ur Ing-Marie Anderssons fotosamling
- Bildgalleri ur SMF A Ohldén* 1906



En minnessten markerar platsen där missionshuset låg



Bild av missionshuset från omkring 1906 sett från S Vångas kyrkogård. Klockstapeln tillhör kyrkogården, ej missionshuset

SÖDRA VÅNGA OCH MÖNE MISSIONSKYRKA



Missionskyrkan i Södra Vånga uppfördes 1922

Läge:

Ulricehamns kommun, Möne socken, 1,7 km nordväst om Möne kyrka, nordost om vägkorsningen i Bodala

Ägare: Kärråkra- Södra Vånga Missionsförsamling



Trakten kring Möne Kyrka, missionskyrkan markerad med rött

Besök:

2005 04 26 foto, intervju



Missionshuset från sydväst

Uppgiftslämnare:

Tage Persson, Duvered
Karl Skoglund, S Vånga

Byggnadens historia:

Södra Vånga och Möne Missionsförening beslöt 1919 att uppföra ett nytt missionshus som ersättning för sitt gamla, som inte längre fyllde församlingens behov. En tomt skänktes vid vägkorsningen i Bodala, och där uppfördes det nya missionshuset. Byggnadsåret var sannolikt 1922.



Kyrksalen


Verksamhet i byggnaden:

Gudstjänster, söndagsskola, juniorförening,
ungdomsförening, symöten

Källor:

-*Glimtar och minnen* av Gotthard Larsson
1944

-Ulricehamns Museums årsskrift 1991



Kyrksalens taklampa



Estraden



Lilla salen

KÄRRÅKRA MISSIONSHUS



Kärråkra missionshus, främre delen tillbyggd 1984

Läge:

Ulricehamns kommun, Kärråkra socken,
1,6 km sydost om Kärråkra kyrka

Ägare: Kärråkra - Södra Vånga Missions-
församling



*Trakten kring Kärråkra kyrka, missionshuset
markerat med rött*

Besök:

2005 04 26 foto, intervju

Uppgiftslämnare:

Tage Persson, Duvered



Missionshuset från väster

Byggnadens historia:

Missionshuset byggdes i början av 1900-
talet och byggdes till 1984. Missionsförsam-
lingarna i Kärråkra och Södra Vånga gick
samman i slutet av 1990-talet.

Byggnadsmaterial:

Grund av natursten, bärande regelstomme
med panel på ömse sidor, fyllning av
sågsån, tak av plåt

Verksamhet i byggnaden:

Gudstjänster, söndagsskola, symöten




Kyrksalen



Estraden



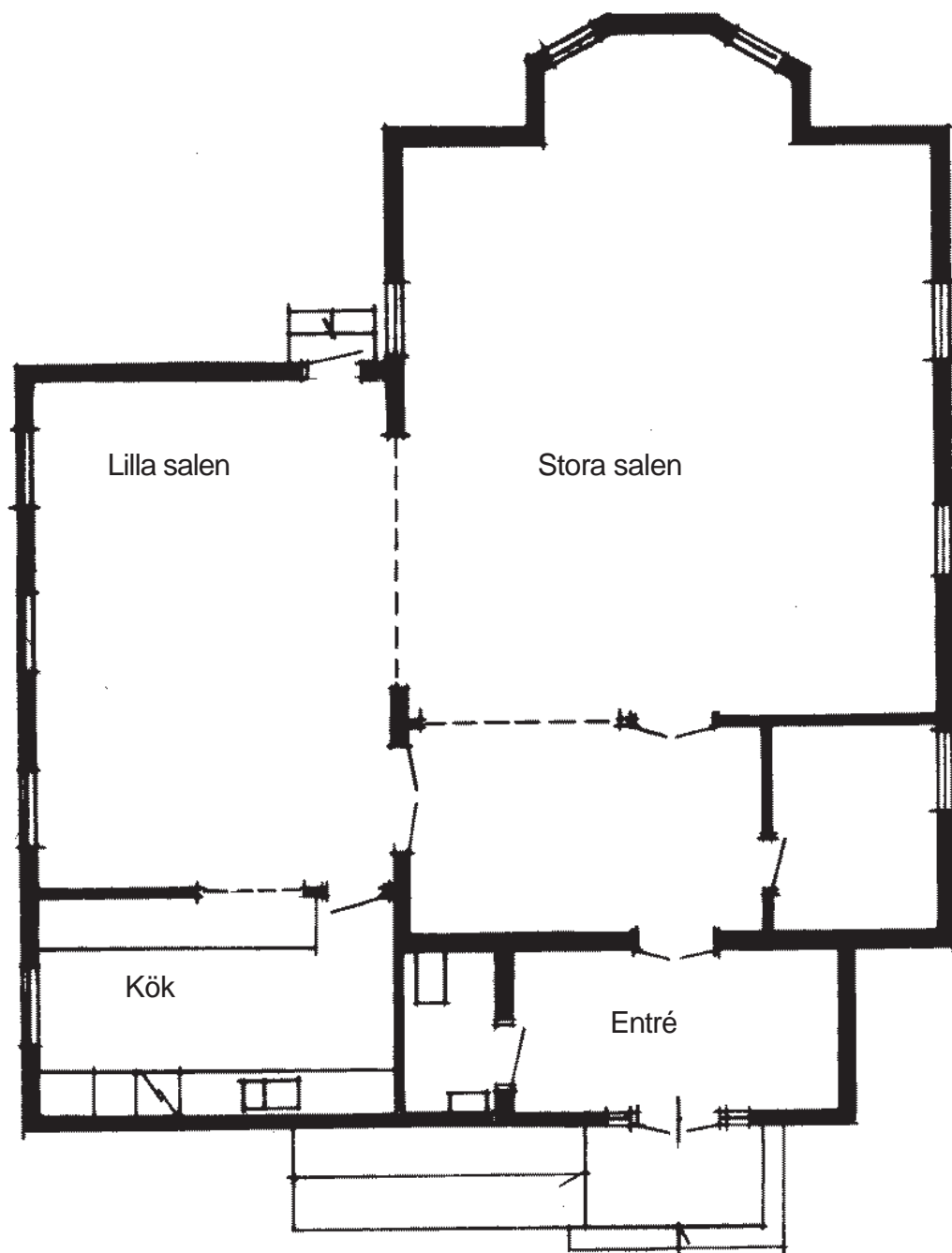
Församlingssalen



Kyrksalen från estraden



Köket



Plan av bottenvåning

KÄRRÅKRA MISSIONSHUS
efter bygglovsritning dat 1985
av Ingemar Kärrsmyr skala 1:100
2005 07 17 / SF

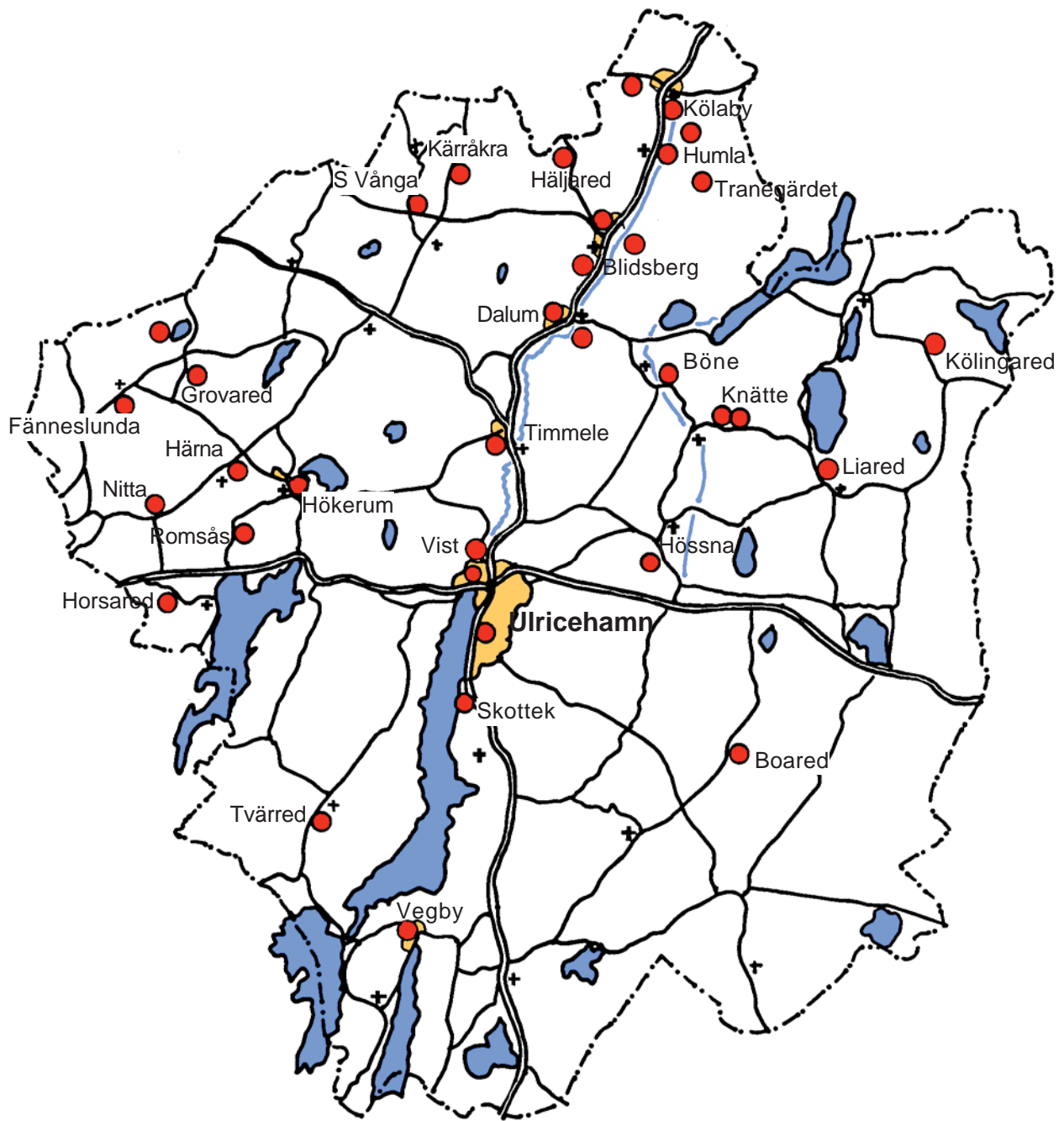


MISSIONSHUS I **ULRICEHAMNS** KOMMUN DEL 3

Betel i Dalum
Dalums Missionskyrka
Strandstugans Sommarhem
Blidsbergs Missionshus
Blidsbergs g Missionskyrka
Blidsbergs n Missionskyrka
Ekborgens Sommarhem

Häljareds Missionshus
Humla Missionshus
Kölaby Missionshus
Kölaby Missionskyrka
Blomsholms Sommarhem
Tranegårdets Missionshus

*Missionshusinventering i Västra Götalands distrikt av SMK
Stig Florén 2005*



Ulricehamns kommun
missionshus
missionskyrkor
sommarhem

Missionshus och missionskyrkor i Ulricehamns kommun

Nr	Missionshus och -kyrkor	Byggt år	Nedlagd år	Ursprungligt antal platser	Nuvarande status
1	Ulricehamns mh	1877	1943	4-500	rivet
2	Ulricehamns mk		1943	200+100	i funktion
3	Vists mh	omkr	1914		bostad
4	Villastadens Missionskap		1935		bostad?
5	Paradiset sh		1930		flyttad
6	Skottek sh		1942		konferensanl
7	Vegby mh		1910		bostad?
8	Tvärredsborgs mh		1914		rivet
9	Tvärreds mk		1954	70	i funktion
10	Romsås mh		1877	600	riven
11	Hökerums mk		1937	100+55	i funktion
12	Horsareds mh		1905		bostad
13	Härna mh		1909		garage
14	Nitta SMU-gård		1918	40+30	bostad
15	Fänneslunda mh		1892		rivet
16	Grovare mh		1930		förråd
17	Annebergs sh		1958		fritidshus
18	S Vånga Möne mh		1870		rivet
19	S Vånga mk		1922		i funktion
20	Kärråkra mh		1900?	80	i funktion
21	Betel i Dalum		1888		rivet
22	Dalums mk		1910	144+30	i funktion
23	Strandstugan sh		1942		fritidshus
24	Blidsbergs g mh		1861		rivet
25	Blidsbergs g mk		1905		bostad
26	Blidsbergs n mk		1972	150 + 60	i funktion
27	Ekborgen sh		1938		i funktion
28	Häljareds mh		1934		förråd
29	Humla mh		1911		i funktion
30	Kölaby mh		1877		rivet
31	Kölaby mk		1903	70	i funktion
32	Blomsholms sh		1955		i funktion
33	Tranegärdets mh		1895	100	i funktion
34	Timmele mk		1911	100+60	i funktion
35	Böne mh		1800-t		bostad
36	Knätte kapell		1880-t		oanvänt
37	Knätte mh		1927		i funktion
38	Liareds mh		1885		nedbrunnet
39	Liareds mk		1970	110	i funktion
40	Kölingareds mh		1902	80 + 20	i funktion
41	Hössna 1a mh		1894		rivet
42	Hössna 2a mh		1954		kontor
43	Boareds mh		1911	90 +15	i funktion

Nr 1 - 9 redovisas i del 1

Nr 10 - 20 redovisas i del 2

Nr 21 - 33 redovisas i del 3

Nr 34 - 43 redovisas i del 4

BETEL I DALUM



Gammalt foto från församlingens arkiv

Läge:

Ulricehamns kommun, Dalums socken,
Stationsvägen 8, Dalum

Ägare: Dalums Missionsförening
Fastighetsbeteckning: Vedåsla 20:1

Uppgiftslämnare:

Eric Claesson, Dalum

Byggnadens historia:

Dalums Missionsförening bildades 1881. Till att börja med hölls möten i hemmen bland annat i Bältaregården i Dalum. Den första posten i föreningens kassabok var inköp av stolar till mötena. Efter en väckelse 1887 uppstod behov av en lokal att samlas i, och hösten samma år lades grunden till ett missionshus. Huset uppfördes och började användas året därpå, men på grund av församlingens svaga ekonomi gick det långsamt att få huset klart. 1895-96 brädfodrades och målades huset, men vid interiören gjordes inget, och väggarna bestod av nakna timmerstockar. 1910 beslöt församlingen att renovera huset, men efter grundlig utredning ändrade man sig och

istället beslöts att riva det gamla huset och bygga ett nytt, större och bättre på samma plats.

Verksamhet i byggnaden:

Gudstjänster, söndagsskola, ungdomsförening

Källor:

Minnesskrifter från församlingens 60- 70- 75- och 100-årshögtider.



Samling utanför missionshuset

DALUMS MISSIONSKYRKA



Kyrkan sedd från söder

Läge:

Ulricehamns kommun, Dalums socken,
Stationsvägen 8, Dalum

Ägare: Dalums Missionsförsamling
Fastighetsbeteckning: Vedåsla 20:1



Dalum, missionskyrkan markerad med rött

Uppgiftslämnare:

Eric Claesson, Dalum

Byggnadens historia:

Dalums Missionshus uppfördes 1910 på samma plats och som en ersättning för det gamla missionshuset, Betel i Dalum. Det nya missionshuset var större och av högre



Gammal bild av missionshuset



Samling framför missionshusets entré



Interiör av kyrksalen



Missionskyrkan från nordost

kvalité och svarade bättre mot församlingens behov. Kostnaden uppgick till 1.732 kronor.

Med åren blev även det nya missionshuset nerslitet, och 1954 beslöt församlingen att bygga om och till det enligt ett förslag av arkitekt John Hellstrand, Ulricehamn. Förslaget innebar en fullständig ombyggnad av det gamla huset, och endast en del av den gamla timmerstommen bibehölls. Utöver kyrksal innehöll den nya byggnaden ändamålsenliga lokaler för barn- och ungdomsarbetet. 1956 stod den

nyrenoverade missionskyrkan, som den nu kallades, klar. Kostnaden uppgick till omkring 125.000 kronor.

1973 gjordes ytterligare tillbyggnader och förbättringar till en kostnad av 60.000 kronor. Byggnadskostnaderna kunde till en del betalas genom försäljning av församlingens sommarhem Strandstugan.




Kyrksalens fond

Verksamhet i byggnaden:

Gudstjänster, söndagsskola, ungdomsförening, juniorförening, syförening, sång- och musikgrupper

Källor:

Minnesskrifter från församlingens 60- 70- 75- och 100-årshögtider



Kyrksalen från estraden



Intarsia på nattvardsbordets front



Kyrkans entré



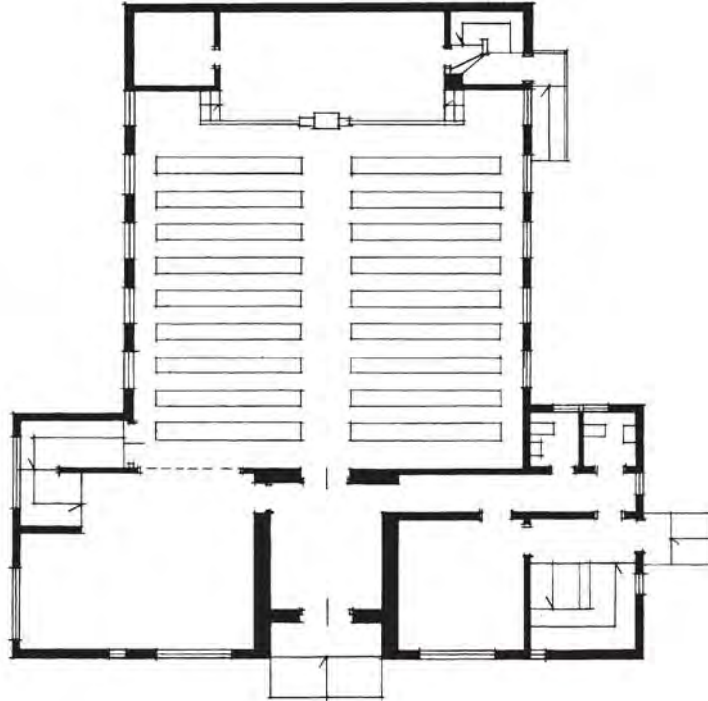
Servering i källarplanet.



Ungdomsrum i källarplanet



Fotogenlampa från det gamla missionshuset



Plan av bottenvåning

DALUMS MISSIONSKYRKA
Efter ritning upprättad av
John Hellstrand Ulricehamn vid en
ombyggnad 1954 skala 1:200
2005 08 11 / SF

STRANDSTUGAN, DALUMS SOMMARHEM



Gammal bild av strandstugan

Läge:

Ulricehamns kommun, Dalums socken, vid Nöresjön 1,5 km sydväst om Dalums kyrka
Ägare: Dalums Missionsförsamling



Dalumtrakten, Strandstugan markerad med rött

Uppgiftslämnare:

Eric Claesson, Dalum

Byggnadens historia:

Dalums Missionsförsamlings ungdomsförening uppförde Strandstugan 1942. 1970 lades verksamheten ner, och 1971 såldes sommarhemmet. Det är numera fritidsbostad.

Verksamhet i byggnaden:

Gudstjänster, ungdomssamlingar, juniormöten, fritidsaktiviteter och någon gång veckoslutsläger.

Källor:

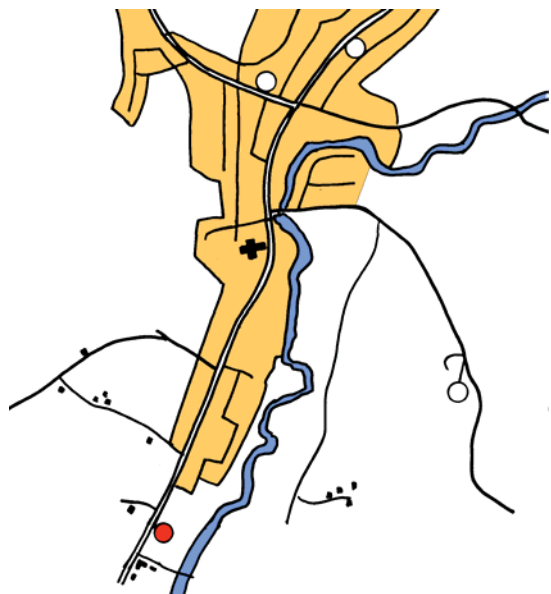
Minnesskrift från församlingens 100-årshögtid

BLIDSBERGS FÖRSTA MISSIONSHUS

Läge:

Ulricehamns kommun, Blidsbergs socken, 1,9 km söder om Blidsbergs kyrka, i Vimmerstad, öster om vägen mot Dalum. Byggnaden uppfördes på ofri grund.

Ägare: Blidsbergs Evangeliska Lutherska Missionsförening



Blidsberg, missionshuset markerat med rött

Besök:

2005 04 26 foto, intervju

Uppgiftslämnare:

Bengt Svensson, Blidsberg
Lars Duregård, Uddevalla

Byggnadens historia:

Missionshuset uppfördes 1861 som ett av de första missionshusen i Västergötland. Tomten arrenderades för 50 öre om året. Predikstolen var placerad vid ena långväggen, och bänkarna stod i två bänkkvarter med en gång i mitten. Ryggstöd saknades, så att bänkarna kunde placeras tätt, och huset kunde därmed rymma många åhörare. Om alla inte fick plats, kunde man sommardag ta ut fönstren, så att folk utanför kunde lyssna till förkunnelsen. Huset saknade sannolikt eldstad de första åren. 1868 rödmålades huset som därefter varit omålat. 1883 byggdes en tvärvägg i husets norra del så att en liten sal erhöles, där man kunde hålla mindre sammankomster. Några somrar hölls det även småskola i den lilla

salen.

1890 monterades ryggstöd på bänkarna, predikstolen flyttades till mitten av främre kortväggen och en eldstad anordnades.

Vid sekelskiftet planerades en ny reparation, men i samband därmed väcktes tanken på att flytta missionshuset fram till Blidsbergs samhälle. 1905 genomfördes denna tanke, och en ny missionskyrka uppfördes i norra delen av Blidsberg. 1961 restes en minnessten på den plats där missionshuset legat.

Verksamhet i byggnaden:

Verksamheten bestod huvudsakligen av gudstjänster och söndagsskola. Baptistförsamlingen höll tidvis sina gudstjänster i missionshuset. Gemensamma möten förekom även, där både baptister och missionsvänner deltog.

Källor:

-Här en källa rinner, väckelse och frikyrkoliv i blidsbergsbygden av Birger Wärlö 1962



En minnessten visar var missionshuset legat

BLIDSBERGS GAMLA MISSIONSKYRKA

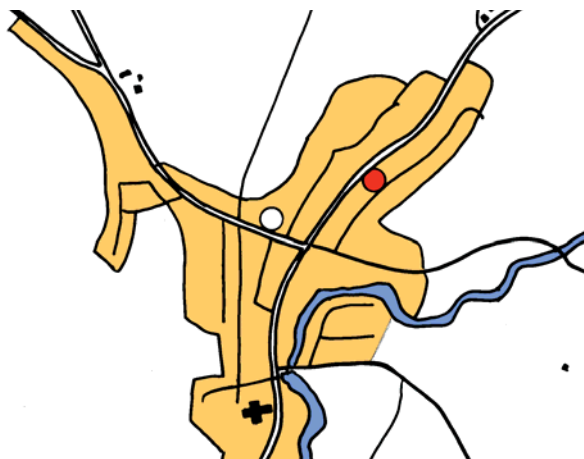


Ungdomsföreningen framför missionshuset på 1910-talet

Läge:

Ulricehamns kommun, Blidsbergs socken, 0,8 km nordost om Blidsbergs kyrka, vid vägen mot Falköping

Ägare: Blidsbergs Missionsförsamling



Blidsberg, missionskyrkan markerad med rött

Besök:


2005 04 26 foto, intervju

Uppgiftslämnare:

Bengt Svensson, Blidsberg
Lars Duregård, Uddevalla

Byggnadens historia:

Missionshuset uppfördes 1905 som en ersättning för Blidsbergs första missionshus, som låg i Vimmerstad. Byggnadskostnaden uppgick till 4706 kronor. 1911 monterades elektriskt ljus in i missionshuset. 1924 byggdes missionshuset om och till. 1927 inreddes en vaktmästarbostad och 1945 anordnades ungdomsrum i missionskyrkan, som byggnaden nu började kallas. 1952 renoverades missionskyrkan. 1958



Gammal bild av missionshuset

installerades en piporgel.

1959 bildades en fond för byggande av en ny missionskyrka. 1971-72 byggdes den nya kyrkan, verksamheten flyttades dit och den gamla missionskyrkan såldes. Byggnaden finns kvar och är idag ett bostadshus.

Byggnadsmaterial:

Grund av stenmaterial, stomme av trä, utvändigt klädd av stående panel, tak av tegel

Verksamhet i byggnaden:

Gudstjänster, söndagsskola, junior- och ungdomsförening, SMU- scout och tonår, konfirmationsundervisning, sångkör, sånggrupper, musikförening, barnkör, mandolinorkester, syförening, pensionärssamlingar

Källor:

-Här en källa rinner, väckelse och frikyrkoliv i blidsbergsbygden av Birger Wärlö 1962



Missionshuset har blivit missionskyrka



Ungdomar på estraden



Missionkyrkan ombyggd till bostad

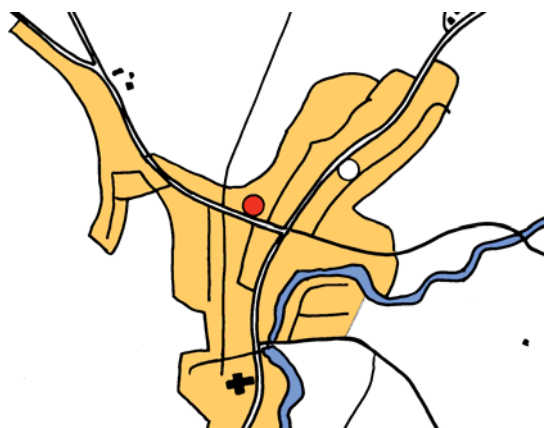
BLIDSBERGS NYA MISSIONSKYRKA



Missionskyrkan från sydost

Läge:

Ulricehamns kommun, Blidsbergs socken,
0,5 km norr om Blidsbergs kyrka
Ägare: Blidsbergs Missionsförsamling



Blidsberg, missionskyrkan markerad med rött

Besök:

2005 04 26 foto, intervju

Uppgiftslämnare:

Bengt Svensson, Blidsberg

Byggnadens historia:

Missionshuset uppfördes 1971-72 som en ersättning för Blidsbergs gamla missionskyrka. Kostnaden uppgick till 1,4 miljoner.



Från väster

Kyrkan är projekterad av arkitekt Lennart Nelsson från Ljungby. Kyrksalens fond pryds av en gobeläng av Anna-Lisa Odelqvist-Kruse. En klockstapel uppfördes 1977.

Byggnadsmaterial:

Grund av betong, stomme av bl a limträ, utvändig klädsel av kalksandsten, tak av papp och asbestcementplattor

Verksamhet i byggnaden:

Gudstjänster, söndagsskola, nyingar scouter tonår, konfirmationsundervisning, sångkör, sånggrupper, musikförening, musikkår, barnkör, ungdomskör, syförening, pensionärssamlingar. Ungdomslokalerna har tidvis varit uthyrda till ett kommunalt fritidshem.



Kyrksalen, fondväggens gobeläng av Anna-Lisa Odelqvist-Kruse.



Predikstolen



Kyrksalen från estraden



Nattvardsbordet



Entréhallen



Församlingsrum



Församlingsrum



Lilla salen

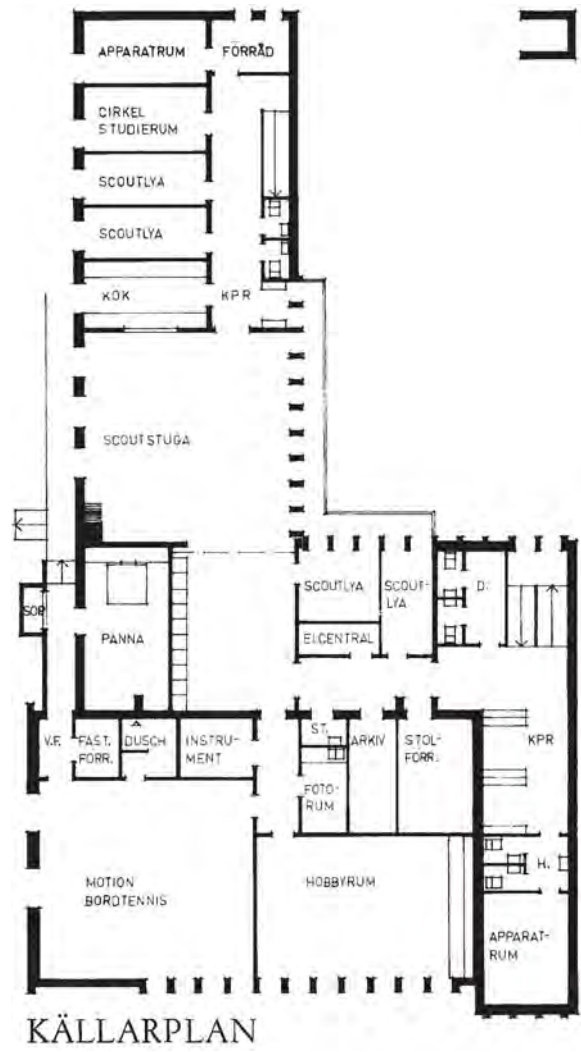
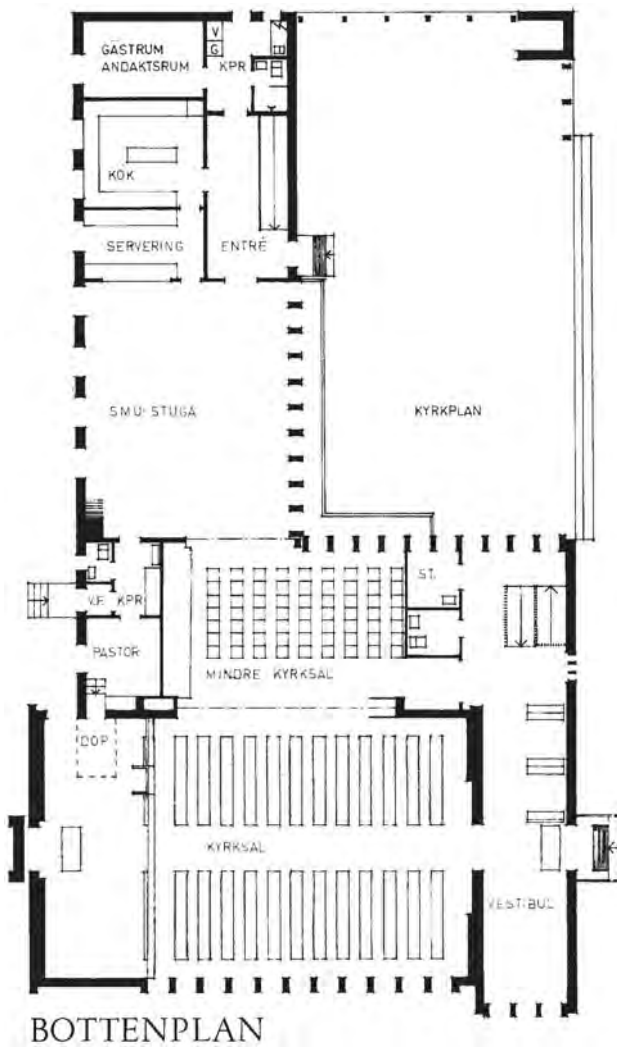


Ungdomsrum i undervåningen

Källor:

- *Här en källa rinner, väckelse och frikyrkoliv i blidsbergsbygden* av Birger Wärlö 1962

- *Blidsbergs Missionskyrka, Skrift från kyrkoinvigningen* 1972



BLIDSBERGS NYA MISSIONSKYRKA

Uppförd 1972

Arkitekt: Lennart Nelsson, Ljungby

SOMMARHEMMET EKBORGEN, BLIDSBERG



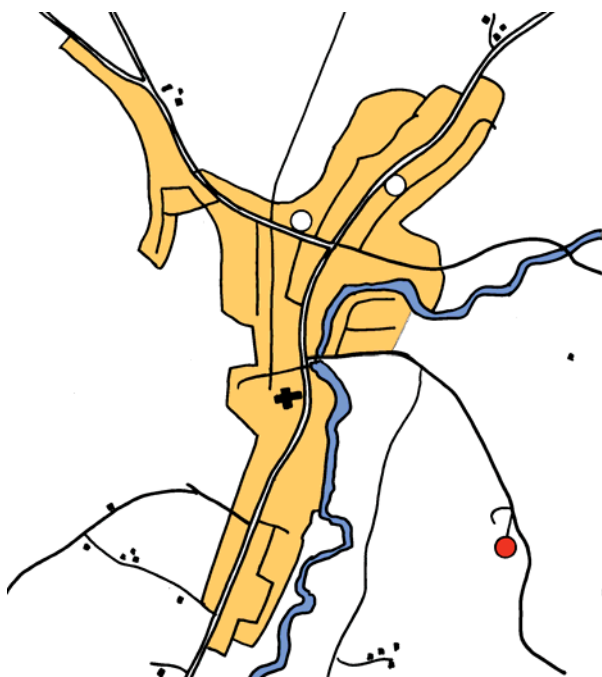
Ekborgen 2005

Läge:

Ulricehamns kommun, Blidsbergs socken,
1 km öster om Blidsbergs kyrka, inom
Baktrågens naturreservat.

Fastighetsbeteckning: avsöndring från St
Alarp

Ägare: Blidsbergs Missionsförsamling



Blidsberg, sommarhemmet markerat med rött



Ekborgen på 1960-talet

Besök:

2005 04 26 foto, intervju

Uppgiftslämnare:

Bengt Svensson, Blidsberg
Lars Duregård, Uddevalla

Byggnadens historia:

Med särskild tanke på ungdomsverksamheten uppförde missionsförsamlingen 1938-39 ett sommarhem strax öster om Blidsberg i ett mycket vackert naturområde. Den första byggnaden var av "stugstorlek," men 1950 byggdes den till, och



Ekborgen ligger i ett storslaget naturområde

Året därpå startades en regelbunden offentlig sommarhemsverksamhet.

1960 gjordes ytterligare en tillbyggnad, och anläggningen fick nu namnet Ekborgen. Tomtområdet omfattar ett par hektar och har skänkts till församlingen av markägaren.

Byggnadsmaterial:

Grund av betong, stomme av trä, utvändigt beklädnad av stående träpanel

Verksamhet i byggnaden:

Barn- och ungdomsverksamhet, offentlig programverksamhet på lördagskvällarna

Källor:

Här en källa rinner, väckelse och frikyrkoliv i blidsbergsbygden Birger Wärlö 1962



Ekborgen från öster



På våren färgas marken blå av sippor

HÄLJAREDS MISSIONSHUS



Missionshuset från öster

Läge:

Ulricehamns kommun, Humla socken, i Häljared 3 km väster om Humla kyrka
Ägare: Ursprungligen Blidsbergs Missionsförsamling, numera i privat ägo



Häljareds Missionshus markerat med rött



Entrédörren

Besök:

2005 04 26, foto, intervju

Uppgiftslämnare:

Tage Persson, Duvered
Lars Duregård, Uddevalla

Byggnadens historia:

Missionshuset uppfördes 1934. Pastor Joakim Lindén stod i spetsen för bygget.

Verksamheten är numera nedlagd och huset sålt. Det är i huvudsak bevarat och användes till förråd.

Verksamhet i byggnaden:

Gudstjänster, söndagsskola, symöten

Källor:

Här en källa rinner, väckelse och frikyrkoliv i blidsbergsbygden Birger Wärlö 1962



Missionshuset från väster

HUMLA MISSIONSHUS



Missionshuset sett från sydväst

Läge:

Ulricehamns kommun, Humla socken, 0,2 km öster om Humla kyrka

Fastighetsbeteckning: Humla Södertorpet 9:2

Ägare: Ursprungligen Humla Missionsförening, numera Blidsbergs Missionsförsamling



Trakten kring Humla kyrka, missionshuset markerat med rött

Besök:

2005 04 26 foto, intervju



Från nordost

Uppgiftslämnare:

Maj-Britt Pettersson, Humla

Byggnadens historia:

Missionshuset uppfördes 1911. Huset innehåller en större och en mindre sal samt kök. Estradens barriär kommer från Blidsbergs gamla missionskyrka. I kyrksalen hänger en gammal fotogenlampa från missionshuset i Vimmerstad.

1966 gick församlingen samman med Blidsbergs Missionsförsamling.



Kyrksalen, predikstol och balustrad kommer från gamla missionskyrkan i Blidsberg

Byggnadsmaterial:

Grund av natursten, stomme av trä, utvändigt beklädnad av stående träpanel, yttertak av tegel

Verksamhet i byggnaden:

Gudstjänster och söndagsskola. Numera hålls även gudstjänster i samarbete med Svenska Kyrkan.

Källor:


-Sveriges Bebyggelse Landsbygden Älvsborgs län VI av Olof Ericsson



Fotogenlampa från missionshuset i Vimmerstad



Predikstolen



Lilla salen

KÖLABY MISSIONSHUS

Läge:

Ulricehamns kommun, Trädet, Kölaby socken, Tostarp, 0,7 km nordväst om Kölaby kyrka

Fastighetsbeteckning: ofri grund på Tostarps Nedergården

Ägare: Ursprungligen Kölaby Missionsförening



Trakten kring Kölaby kyrka, missionshuset markerat med rött

Besök:

2005 04 26 foto, intervju

Uppgiftslämnare:

Tage Persson, Duvered
Assar Gustavsson, Trädet

Byggnadens historia:

Åsarps-Kölaby Missionsförening bildades 1878. Redan på 1860-talet hade kringresande predikanter och kolportörer hållit möten i hemmen. Även i skolan och kyrkan hade kolportörerna kunnat predika, men 1877 stängdes denna möjlighet, och behovet av ett eget missionshus blev akut. Åsarpsborna uppförde ett missionshus på Åsen, och i Kölaby ställdes en tomt till förfogande på Nedergården i Tåstarp 1877. Ett missionshus uppfördes där samma år. Huset timrades i Humla och fraktades till platsen. Det omfattade ett enda rum och timmerväggarna saknade klädsel. Huset var troligen utan uppvärmningsanordning till år 1894, då räkenskaperna upptar en

post på 23:20 för inköp av en spis och en del isoleringsmaterial.

1893 började församlingen samtala om flyttning av missionshuset, då man ansåg att det låg ocentralt och var i behov av omfattande reparationer. Det dröjde dock hela 10 år innan flyttningen till en tomt söder om samhället Trädet genomfördes 1903.

1977 restes en minnessten på tomten i Tåstarp där missionshuset legat.

Verksamhet i byggnaden:

Gudstjänster, söndagsskola


Källor:

Köla Missionsförsamling 100 år 1878 - 1978, av Kenneth Wachenfeldt m fl 1978



En minnessten visar platsen där missionshuset låg

KÖLABY MISSIONSKYRKA



Missionshuset efter flyttningen från Tåstarp

Läge:

Ulricehamns kommun, Trädet Kölabý socken, i Borred 0,5 km sydväst om Kölabý kyrka

Fastighetsbeteckning: Frälsegården, Borred

Ägare: Kölabý Missionsförsamling

Besök:

2005 04 26 foto, intervju

Uppgiftslämnare:

Assar Gustavsson, Trädet


Byggnadens historia:

Församlingen hade 1877 uppfört ett missionshus i Tåstarp väster om Trädet, men i november 1902 beslöt man att flytta missionshuset till en centralare tomt, och markägaren Lars Andersson skänkte en tomt på Frälsegården i Borred. Skolläraren P A Wersell har berättat följande i sina minnesanteckningar:

"Då det nu var beslutat att flytta missionshuset voro ganska många villiga att hjälpa till. Man hade köpt timmer av Frans Olausson i Örsered. Men hur skulle man få ut det ur skogen när det inte var slädföre? Det såg hopplöst ut, men så kom det snö ända fram i april månad och efter två dagar var timret nedhugget och utkört ur skogen och hemkördes sedan på vagn. Det var en lust att se och höra med vilken glädje och villighet en var hjälpte till att köra timmer och sten, flytta det gamla huset, hämta virke från skilda håll, planera jorden m m. Allt gick med liv och lust. Det gamla bönehuset nedrevs vid midsommartiden och redan den 19 november 1903 hölls första predikan i det nya missionshuset av predikanten G Johansson från Västergötlands missionsförening. Bönemöten hade hållits där flera gånger förut."



Trakten kring samhället Trädet, Missionshuset markerat med rött



Efter 1931 års tillbyggnad



Missionskyrkan 2005

1930 - 31 gjordes en omfattande om- och tillbyggnad av missionshuset med bl a en bostad för vaktmästare, tillbyggnad på framsidan och tillbyggnad av lilla salen och köket.

1950 grävde man ut under huset och anordnade pannrum, tvättstuga och slöjdrum. De gamla kaminerna byttes ut mot vedpanna med luftvärmesystem. 1962 installerades oljeeldning.

1965 beslöts om en ny omfattande om- och tillbyggnad av huset efter ritningar utarbetade av byggmästare Oskar Johansson, Vägagården. Ombyggnaden var klar 1967.

1975 installerades piporgel i kyrksalen. 1976 iordningställdes fyra scoutlyor i källarplanet till missionskyrkan, som den nu började kallas.

Verksamhet i byggnaden:

Gudstjänster, söndagsskola, scouter, tonår, konfirmationsundervisning, syförening, kör, strängmusik, blåsorkester, dagledigträffar

Källor:

Köla Missionsförsamling 100 år 1878 - 1978 av Kenneth Wachenfeldt m fl 1978



Från öster



Fönster som tidigare satt vid estraden



Kyrksalen



Predikstolen



Lilla salen



Lilla salen



Plan av bottenvåningen

KÖLABY MISSIONSKYRKA
efter bygglovsritning daterad 1983 11 20
Skala 1:200 / 2005 07 16 SF

SOMMARHEMMET BLOMSHOLM, KÖLABY



Sommarhemmet sett från norr

Läge:

Ulricehamns kommun, Kölabý socken, Blomsholm, 2 km sydost om Kölabý kyrka
Fastighetsbeteckning: Blomsholm
Ägare: Kölabý Missionsförsamling



Sommarhemmet ligger söder om Trädet

Besök:

2005 04 26 foto, intervju

Uppgiftslämnare:

Assar Gustavsson, Trädet

Byggnadens historia:

1948 utsåg församlingen en kommitté för att utreda frågan om ett sommarhem för församlingens verksamhet. 1954 beslutades om byggandet, och året därpå stod sommarhemmet klart. 1968 gjordes en ombyggnad, bland annat sattes fönster in runt hela altanen.

1971-72 grävdes källarvåningen ur och blev varmbonad med elvärme. Samtidigt drog man in vatten och avlopp.

Verksamhet i byggnaden:

Gudstjänster, barn- och ungdomsverksamhet

Källor:

Köla Missionsförsamling 100 år 1878 - 1978, av Kenneth Wachenfeldt m fl 1978

TRANEGÄRDETS MISSIONSHUS

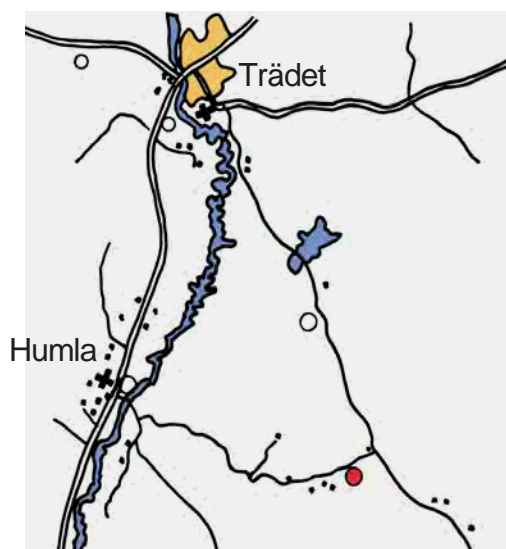


Tranegårdets Missionshus uppfördes 1895

Läge:

Ulricehamns kommun, i Tranegärdet ca 3 km söder om Trädets kyrka

Ägare: Intresseföreningen för Tranegårdets Missionshus bevarande.



Tranegårdets Missionshus markerat med rött

Besök:

2001 09 08 foto, uppmätning, intervju.

Uppgiftslämnare:

Inga Gustavsson, Trädets.




Foto från 1906



Entrédörren



Stora salen



Stora salen från estraden

Byggnadens historia:

I Tranegärdet, som i dag är nästan helt folktomt, bodde på 1880-talet omkring 350 personer. När väckelsen nådde dessa trakter, blev Tranegärdet ett centrum för väckelsen, och 1887 bildades den första missionsföreningen, som fick namnet Blidsberg-Humla och Kölaby Östra Missionsförening. 1889 bildades Humla Friförsamling, vars namn senare ändrades till Tranegärdets Friförsamling. Möten hölls till att börja med i stugorna, men dessa var små, och när tillströmningen av folk var stor, blev det både trångt och varmt. I mars 1895 beslöt man därför att bygga

ett missionshus. Tre dagar efter beslutet skänkte församlingens föreståndare och ordförande, Petter Johansson, en tomt till missionshuset. Huset uppfördes med hjälp av skänkt virke och frivilliga dagsverken, och i oktober 1895 hölls första mötet i det nya missionshuset. Mindre förändringar har skett under årens lopp, men huset har i stor utsträckning kvar sitt ursprungliga utseende. För att bevara byggnaden har en intresseförening numera tagit över ägandet av huset.

Byggnadsmaterial:

Grund av natursten, regelstomme av trä som utvändigt är klädd med stående locklistpanel och invändigt med hyvlad panel. Mellan reglarna finns en fyllnad av sågspån blandad med kalk. Yttertakets tak är numera täckt med korrugerad plåt. Huset saknar vatten, avlopp och elektrisk ström.

Verksamhet i byggnaden:

Gudstjänster, söndagsskola, symöten, musikförening.

Numera bedrivs ingen församlingsverksamhet i missionshuset, men gudstjänster anordnas några gånger om året av intresseföreningen.



Estraden



Lilla salen dukad för kyrkkaffe

Källor:

-Tranegårdets Missionsförsamling 1889-1989,
av Olle Hultberg 1989.

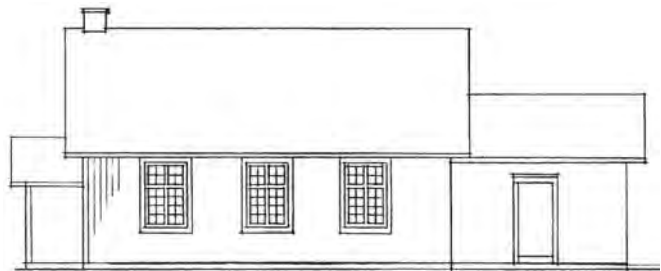
-Bildgalleri ur Svenska Missionsförbundet
redigerat av A Ohldén 1906



Köket



Entréfasad



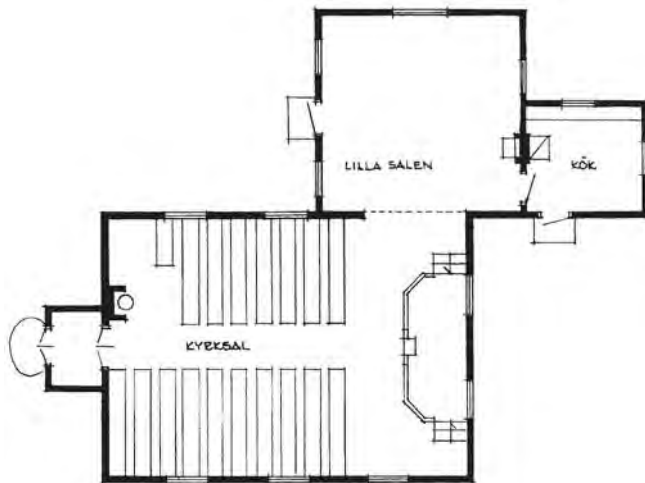
Fasad



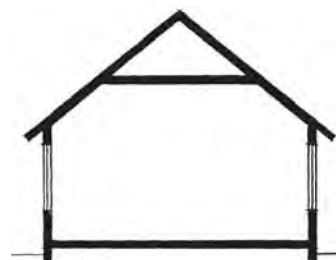
Fasad



Fasad



Plan av bottenvåning



Sektion

TRANEGÄRDETS MISSIONSHUS
Uppmåtningsritning skala 1:200
2001 10 24 / Stig Florén

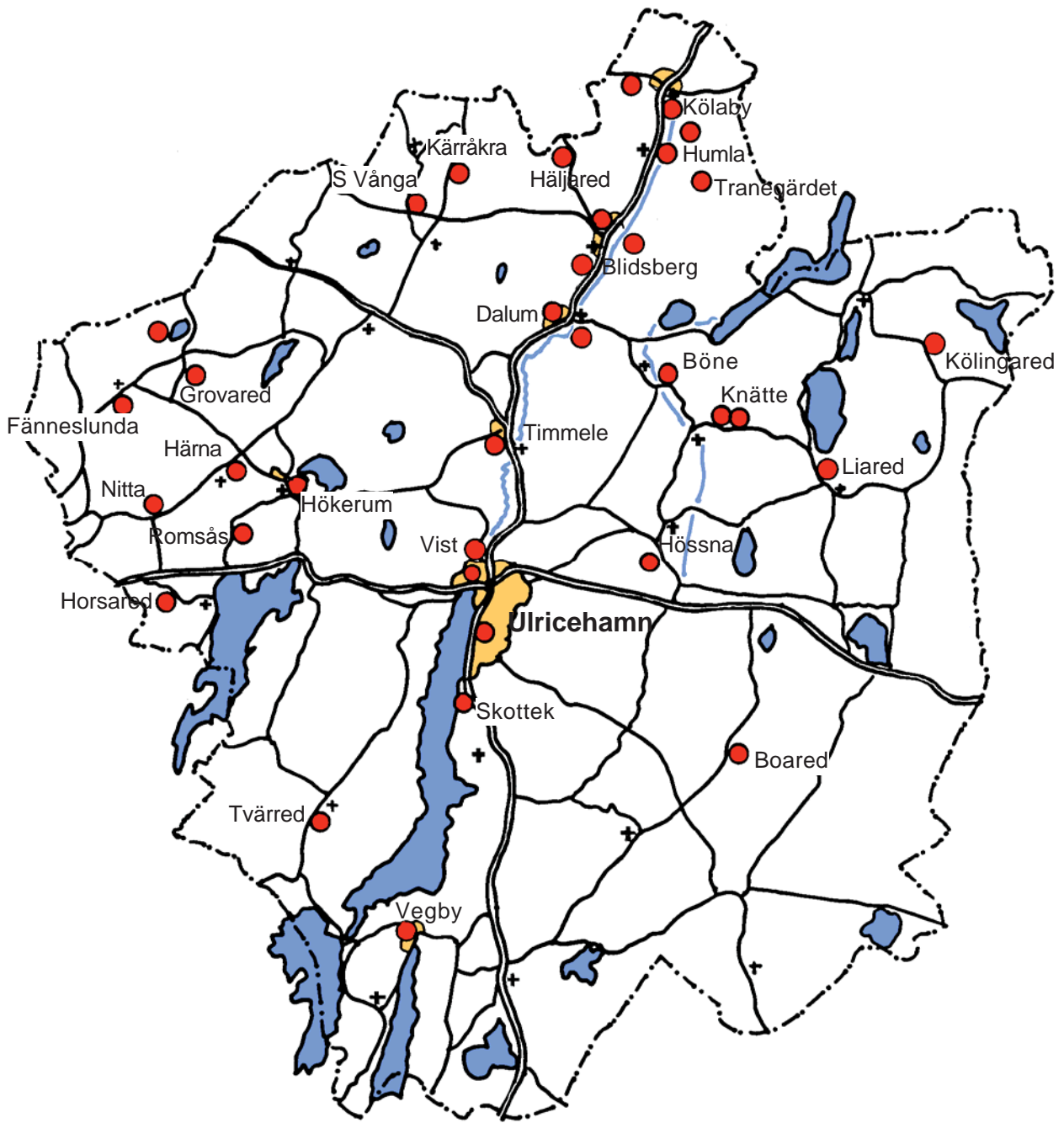


MISSIONSHUS I **ULRICEHAMNS** KOMMUN DEL 4

Timmele Missionskyrka
Böne Missionshus
Knätte Kapell
Knätte Missionshus
Liareds Missionshus

Liareds Missionskyrka
Kölingareds Missionshus
Hössna 1:a Missionshus
Hössna 2:a Missionshus
Boareds Missionshus

*Missionshusinventering i Västra Götalands distrikt av SMK
Stig Florén 2005*



Ulricehamns kommun
 missionshus
 missionskyrkor
 sommarhem

Missionshus och missionskyrkor i Ulricehamns kommun

Nr	Missionshus och -kyrkor Nuvarande platser	och -kyrkor status	Byggd	Nedlagd	Ursprungligt år	antal
1	Ulricehamns mh		1877	1943	4-500	rivet
2	Ulricehamns mk		1943	-	200+100	i funktion
3	Vists mh	omkr	1914	1935		bostad
4	Villastadens Missionskap		1935	?		bostad?
5	Paradiset sh		1930	1963		flyttad
6	Skottek sh		1942	1993		konferensanl
7	Vegby mh		1910	1977		bostad?
8	Tvärredsborgs mh		1914	1954		rivet
9	Tvärreds mk		1954	-	70	i funktion
10	Romsås mh		1877	1937	600	riven
11	Hökerums mk		1937	-	100+55	i funktion
12	Horsareds mh		1905	1972		bostad
13	Härna mh		1909	1982		garage
14	Nitta SMU-gård		1918	2002	40+30	bostad
15	Fänneslunda mh		1892	1930		rivet
16	Grovare mh		1930	1992		förråd
17	Annebergs sh		1958	2000		fritidshus
18	S Vånga Möne mh		1870	1922		rivet
19	S Vånga mk		1922	-		i funktion
20	Kärråkra mh		1900?	-	80	i funktion
21	Betel i Dalum		1888	1910		rivet
22	Dalums mk		1910	-	144+30	i funktion
23	Strandstugan sh		1942	1970		fritidshus
24	Blidsbergs g mh		1861	1905		rivet
25	Blidsbergs g mk		190	1972		bostad
26	Blidsbergs n mk		1972	-	150 + 60	i funktion
27	Ekborgen sh		1938	-		i funktion
28	Häljareds mh		1934			förråd
29	Humla mh		1911	-		i funktion
30	Kölaby mh		1877	1903		rivet
31	Kölaby mk		1903	-	70	i funktion
32	Blomsholms sh		1955	-		i funktion
33	Tranegärdets mh		1895	-	100	i funktion
34	Timmele mk		1911	-	100+60	i funktion
35	Böne mh		1800-t	1972		bostad
36	Knätte kapell		1880-t	1927		oanvänt
37	Knätte mh		1927	-		i funktion
38	Liareds mh		1885	1969		nedbrunnet
39	Liareds mk		1970	-	110	i funktion
40	Kölingareds mh		1902	-	80 + 20	i funktion
41	Hössna 1a mh		1894	1954		rivet
42	Hössna 2a mh		1954	2004		kontor
43	Boareds mh		1911	-	90 +15	i funktion

Nr 1 - 9 redovisas i del 1

Nr 10 - 20 redovisas i del 2

Nr 21 - 33 redovisas i del 3

Nr 34 - 43 redovisas i del 4

TIMMELE MISSIONSKYRKA



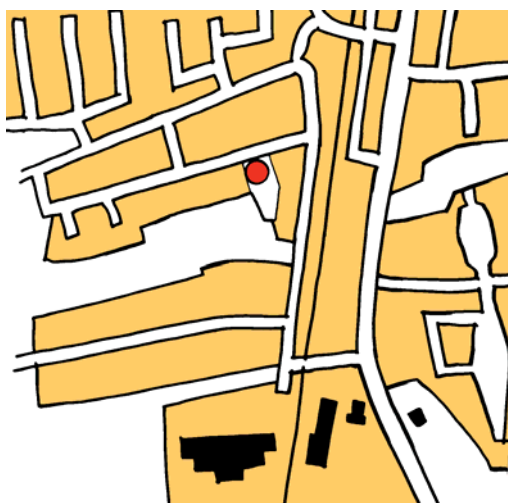
Missionskyrkan sedd från nordväst

Läge

Ulricehamns kommun, Timmele socken ,
Gårdavägen 2, Timmele

Ägare: Timmele Missionsförsamling

Besök: 05 06 07



Timmele centrum, missionskyrkan markerad med rött

Uppgiftslämnare:

Åke Tegbrant, Timmele



Missionskyrkan från söder

Byggnadens historia:

Flera troende familjer flyttade till Timmeletrakten de första åren av 1900-talet. Möten hölls i hemmen, och man samtalade om att bygga ett missionshus. Då kom en under rättelse om att en direktör Linus Andersson och hans hustru, som tidigare bott i Timmele, hade beslutat skänka 3000 kronor till ett missionshus i Timmele, så snart en missionsförening ansluten till SMF hade bildats där. Detta blev en bidragande orsak till att arton troende personer den 18:e



Kyrksalen

januari 1911 beslöt bilda en missionsförening. En lämplig tomt inköptes, och ett missionshus uppfördes under ledning av byggmästare Carl Björling. Redan den 11 december samma år kunde det första mötet hållas i det nya missionshuset. Förutom gåvan på 3000 kronor skänktes pengar, virke och fria dagsverken.

Missionshuset innehöll en stor sal med läktare, en mindre sal, ett kök och ett rum. Rummet och köket var avsett som bostad för en vaktmästare. Några år senare inreddes en vaktmästarbostad i andra våningen. Ett stall uppfördes också för gudstjänstbesökarnas hästar.

1957-58 gjordes en omfattande om- och tillbyggnad av missionshuset varvid stora och lilla salen byggdes om och församlingen fick ändamålsenliga lokaler för barn- och ungdomsarbetet samt bostäder för pastor och vaktmästare. Missionshuset bytte nu namn och kallades missionskyrka.

1973 var det dags för utvidgning av ungdomslokalerna, och sex scoutlyor iordningställdes i källarvåningen.

1976 gjordes en ombyggnad av estraden och ommålning av både stora och lilla salen. 1976 utökades entréutrymmena och kyrkan gjordes handikappvänlig genom att rullstolsramp och handikappptalett anordnades.


Verksamhet i byggnaden:

Gudstjänster, söndagsskola, scouter, tonårsarbete, symöten, sång- och musikföreningar, ungdomskör, barnkör, konfirmerationsundervisning och pensionärsverksamhet. 1974 - 75 hyrdes en del lokaler ut till kommunal lekskola, och ungdomslokalerna har under flera år hyrts ut till pensionärgymnastik.

Källor:

Av Herren har det skett! Timmele missionsförsamlings jubileums- och 50-årsberättelse utgiven av församlingen 1961.

Timmele Missionsförsamling 75 år 1911 - 1986 av Åke Tegbrant



Kyrksalen sedd från estraden



Församlingssalen



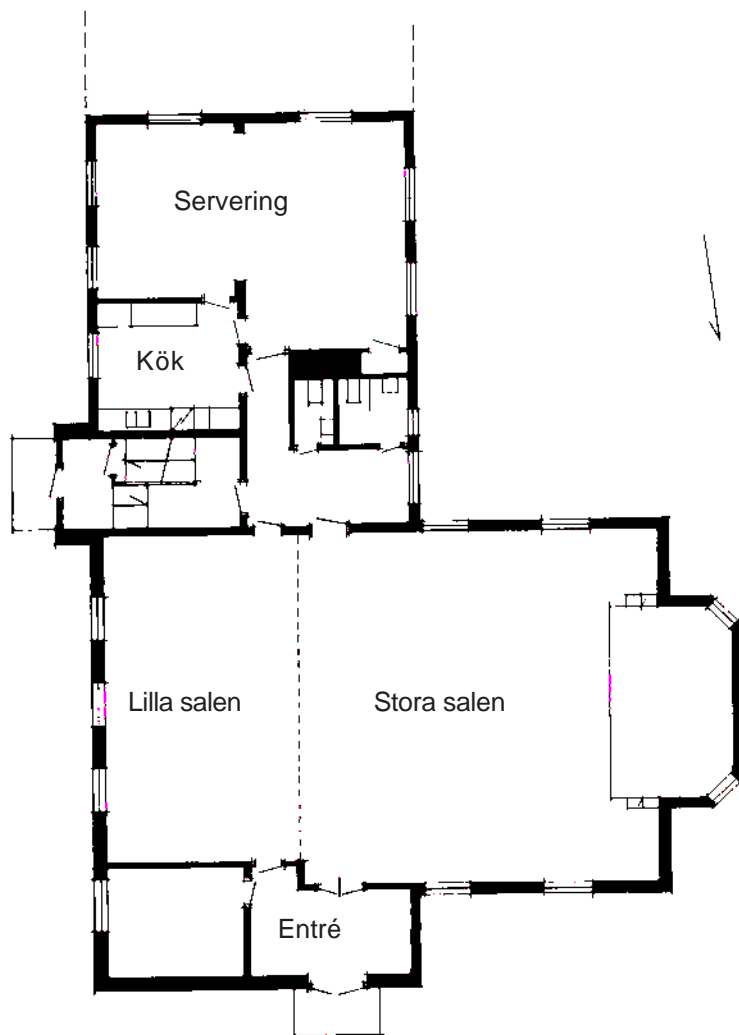
Mysvrån



Köket



Den öppna spisen



Plan av bottenvåning

TIMMELE MISSIONSHUS
efter bygglovsritning av
Oskar Johansson skala 1:200
050812 / SF

BÖNE MISSIONSHUS



Missionshuset efter ombyggnad till bostad

Läge

Ulricehamns kommun, Böne socken, 1 km sydost om Böne kyrka, norr om vägen mot Knätte

Ägare: Ursprungligen Böne Missionsförsamling, numera privatägt

Besök: 05 06 07



Trakten kring Böne kyrka, missionshuset markerat med rött

Uppgiftslämnare:

Thord Hylander, Knätte

Byggnadernas historia:

Omkring 1880 bildades en missionsförening i Böne. Ett missionshus byggdes i Böne, sannolikt redan på 1800-talet. 1972 gick Böne Missionsförsamling samman

med församlingen i Timmele. Verksamheten i Böne lades ner och 1981 såldes missionshuset, som därefter byggdes om till bostad.

Verksamhet i byggnaden:

Gudstjänster, söndagsskola

Källor:

Med Knätte Missionsförsamling genom 100 år Minnesskrift vid 100-årsjubileet 1983 av Maj-Britt Johansson

Timmele Missionsförsamling 75 år 1911 - 1986 av Åke Tegbrant



Huset från sydväst

KNÄTTE KAPELL



Knätte Kapell står numera övergivet

Läge

Ulricehamns kommun, Knätte socken, en km öster om Knätte kyrka, norr om vägen mot Liared

Ägare: Ursprungligen Byggnadsföreningen Framtidens hopp u p a, numera ägs kapellet av en privatperson

Besök: 05 06 07



Trakten kring Knätte kyrka, kapellet markerat med rött

Uppgiftslämnare:

Thord Hylander, Knätte

Byggnadens historia:

1883 bildades en missionsförening i Knätte. Då föreningen saknade egna lokaler fick man löfte om att få samlas i Knätte Kapell. Detta hade uppförts av en man vid namn Aron Frisell, och han upplät kapellet för alla som predikade evangeliet om Kristus. Aron tillhörde baptistförsamlingen i Knätte som också hade sina samlingar i kapellet.

Aron lät bilda Byggnadsföreningen *Framtidens Hopp u p a*, som formellt var ägare till kapellet. Båda församlingarna samsades alltså i kapellet, man besökte varandras möten och sämjan var god.

På 1920-talet tog föreningen upp frågan om att skaffa ett eget missionshus och 1927 kunde man flytta över sin verksamhet till ett eget nybyggt missionshus. Knätte kapell står fortfarande kvar, men det har under många år stått tomt och outnyttjat och är nu starkt förfallet.

Verksamhet i byggnaden:

Gudstjänster, söndagsskola, ungdomsförening, symöten

Källor:

Med Knätte Missionsförsamling genom 100 år Minnesskrift vid 100-årsjubileet 1983 av Maj-Britt Johansson



Kapellet från öster



Kyrksalen med estrad



Kaminen står kvar i den tomma kyrksalen

KNÄTTE MISSIONSHUS



Missionshuset från sydväst

Läge

Ulricehamns kommun, Knätte socken, 1,5 km öster om Knätte kyrka, norr om vägen mot Liared.

Ägare: Knätte Missionsförsamling
Besök: 05 06 07



Trakten kring Knätte kyrka, missionshuset markerat med rött

Uppgiftslämnare:

Thord Hylander, Knätte

Byggnadens historia:

Missionsföreningen i Knätte bildades 1883. Under många år samlades man i Knätte



Missionshuset från söder



Gammalt foto av missionshuset



Kyrksalen

kapell, men på 1920-talet blev önskan om ett eget missionshus allt mer aktuellt, och 1925 - 26 mognade ett beslut fram om byggande. Man började samla in både pengar och virke. En testamentgåva på 2000 kronor och gåvor från församlingsmedlemmar, från folket i bygden och från omgivande församlingar möjliggjorde det hela. Till bygget skänktes bl a 286 sågstocker, 25 byggtimmer, 72 plankor, 40 brädor och en del takspån och mycket frivilligt arbete. 1927 stod missionshuset klart och hade då kostat 6000 kronor.

Under årens lopp har huset renoverats. Takspånet har ersatts med plåt, vedeldningen byttes på 1950-talet till oljevärme, som i sin tur byttes mot elvärme på 1970-talet.

1977 gjordes en större om- och tillbyggnad varvid estraden byggdes om, entréutrymmen byggdes till och vatten- och avloppsledningar drogs in. Den sammanlagda kostnaden uppgick till 215.000 kronor. För att ekonomisera det hela anordnade församlingen bl a en stor loppmarknad som inbringade 73.000 kronor.

Verksamhet i byggnaden:

Gudstjänster, söndagsskola, juniorförening, ungdomsförening, SMU-grupper, symöten

Källor:

Med Knätte Missionsförsamling genom 100 år Minnesskrift vid 100-årsjubileet 1983 av Maj-Britt Johansson



Estraden



Kyrksalen från estraden



Söndagsskolbarnen visar Noas ark på Ararat



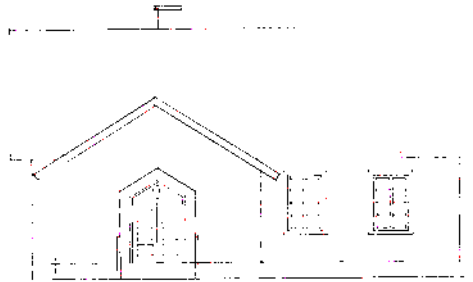
Samlings salen



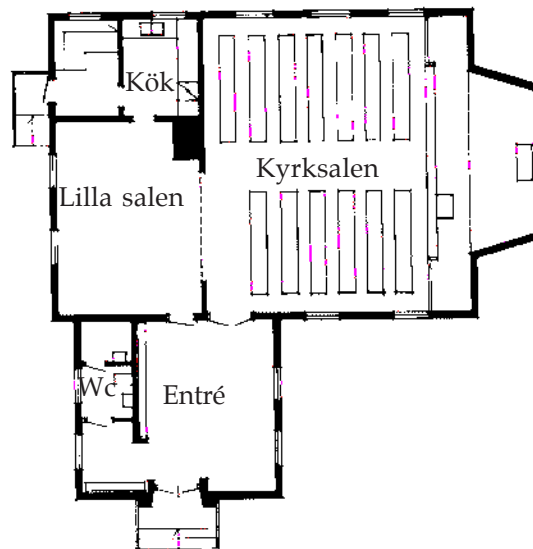
Soffhörnan



Köksbordet



Fasad mot söder



Plan

KNÄTTE MISSIONSHUS
Efter ritning av Sture Billhed
1: 200 2005 12 11/ SF

LIAREDS MISSIONSHUS



Gammal bild av missionshuset

Läge

Ulricehamns kommun, Liareds socken, 0,6 km nordväst om Liareds kyrka, norr om vägen mot Knätte

Ägare: Liareds Missionsförsamling

Besök: 05 06 07



Trakten kring Liareds kyrka, missionshuset markerat med rött

Uppgiftslämnare:

Thord Hylander, Knätte

Gunilla Andersson, Liared

Byggnadens historia:

1880 bildade en grupp troende personer missionsföreningen i Liared. Till en början höll man möten i hemmen, men så småningom uppstod ett behov av egen rymlig lokal för verksamheten. 1883 tillsattes därför en styrelse med uppgift att verka för tillkomsten av ett missionshus.

Direktör Henrik Spaak, som drev en lantbruksskola på Skeppsholmen i Liared, skänkte ett markområde som tomt för missionshuset. Han ville att hans elever hellre skulle söka sig till ett missionshus än

till dansbanan. Spaak skänkte också virke till bygget, och hans son arkitekt K-E Spaak utarbetade en ritning för missionshuset, som skulle vara "24 alnar långt, 15 alnar brett, och 8 alnar högt med ett litet rum i främre ändan för predikanter till avklädningsrum och till lokal för söndagsskolan och mindre sammankomster." Många andra bidrog också med virke och fria dagsverken när huset byggdes.

Det är inte helt klart när missionshuset togs i bruk, men sannolikt var det på hösten 1885. Några år senare iordningställdes en uppvärmningsanordning för huset och en veranda byggdes. 1913 uppfördes ett stall för gudstjänstbesökarnas hästar. 1916 installerades elektrisk ström.

1951 renoverades missionshuset. Inner-taket sänktes för att minska uppvärmningskostnaderna, och estraden ändrades. Nya bänkar anskaffades 1962.

Den 6 januari 1969 brann missionshuset ner till grunden. Orsaken antas ha varit fel på en elledning. En del inventarier kunde räddas, men bl a förstördes en värdefull gammal piporgel. Församlingen lät uppföra en ny missionskyrka på platan där den gamla stått. Kyrkan invigdes 1970.

Verksamhet i byggnaden:

Gudstjänster, söndagsskola, juniorförening, ungdomsförening, SMU-grupper, symöten

Källor:

Minnesskrift vid 100-årsjubileet 1980

LIAREDS MISSIONSKYRKA



Liareds Missionskyrka från söder

Läge

Ulricehamns kommun, Liareds socken, 0,6 km nordväst om Liareds kyrka, norr om vägen mot Knätte

Ägare: Liareds Missionsförsamling

Besök: 05 06 07



Trakten kring Liareds kyrka, missionskyrkan markerad med rött

Uppgiftslämnare:

Thord Hylander, Knätte

Gunilla Andersson, Liared



Kyrkan från sydost

Byggnadens historia:

Liareds missionsförsamling som bildades 1880, hade haft sitt andliga hem i Liareds missionshus fram till den 6 januari 1969 då missionshuset brann ner till grunden. Redan under brandnatten föresatte sig medlemmarna att bygga en ny kyrka på samma tomt.

Som förebild för den nya kyrkan tog man Marbäcks församlingshem, och 1969 godkände man ritningar till en ny kyrka upprättade av Stig Engström.

Den kraftiga stormen 1969 blev till stor hjälp för kyrkbygget. Många skogsägare



Kyrksalen

skänkte nerblåst skog till bygget, och detta sågades vid en församlingsmedlems sågverk. Många bidrog också med pengar och frivillig arbetskraft. I augusti 1970 stod kyrkan klar.

År 2001 gjordes kyrkan handikappanpassad med hiss och rullstolstolett.

Verksamhet i byggnaden:

Gudstjänster, söndagsskola, scouter, tonårsarbete, symöten

Källor:

Minnesskrift vid 100-årsjubileet 1980

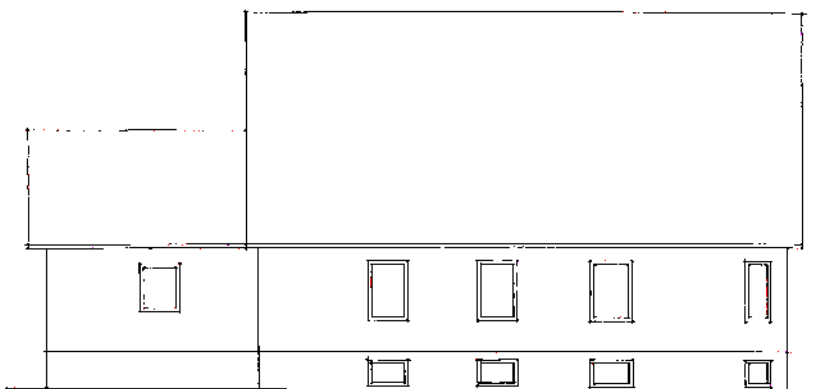


Källarvåningen är inredd för församlings- och ungdomsarbetet

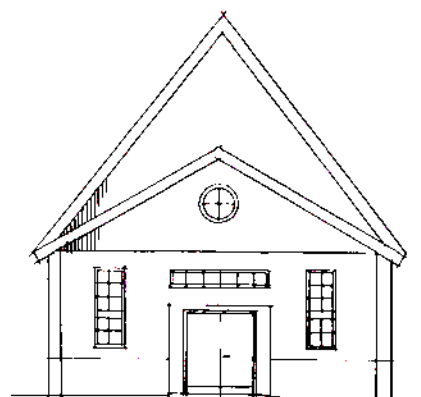


Ljusbäraren

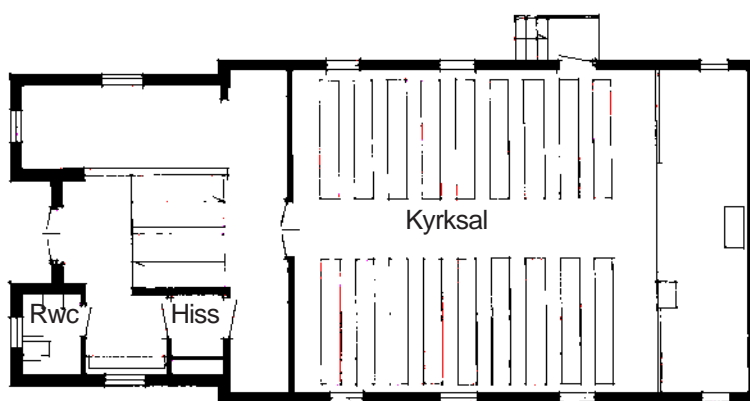




Fasad mot öster



Fasad mot söder



Plan av bottenvåning

LIAREDS MISSIONSKYRKA
Efter bygglovsritning från år 2000
av Thomas Wermö
Skala 1:200 2005 09 05/ SF

KÖLINGAREDS MISSIONSHUS

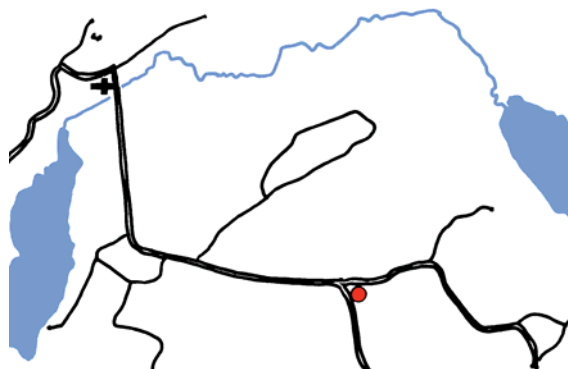


Kölingareds Missionshus 1904

Läge

Ulricehamns kommun, Kölingareds socken, 3 km sydost om Kölingareds kyrka, norr om vägen mot Bjurbäck.

Ägare: Kölingareds Missionsförsamling
Besök 05 08 24



Trakten vid Kölingareds kyrka, missionshuset markerat med rött

Uppgiftslämnare:

Anders Karlsson, Bottnaryd

Byggnadens historia:

I slutet av 1800-talet hölls bönemöten och söndagsskola i hemmen i Kölingared. 1898



Missionshuset 2005

köpte Karl Svensson från Malmbäck gården Starheter i Kölingared. Han lät uppföra ett missionshus på sin mark. Prins Oscar Bernadotte bodde i Mullsjö sommaren 1902 och bidrog med medel till bygandet. Redan från början stod missionshuset öppet för alla kristna samfund och missioner. Karl Svensson var själv ledare för verksamheten. 1911 bildades Kölingareds Missionsförening av 46 personer. I början av 1920-talet förde missionsföreningen en tynande tillvaro, men 1927



Kyrksalen har kvar mycket av den gamla prägel

skedde en nystart, och under 1930-talet var verksamheten livlig.

Huset torde ursprungligen ha bestått av en enda sal, men senare har det byggts om så att det nu består av en stor sal, en liten sal samt en förstuga.

Husets tak har bytts ut fyra gånger under de gångna 100 åren, och huset har målats om 5 - 6 gånger, senast 2002 inför 100-årsjubileet. Vad som skall hända med missionshuset i framtiden är oklart. Församlingen består för närvarande endast av två personer bosatta på annan ort, men en viss mötesverksamhet bedrivs fortfarande.

Verksamhet i byggnaden:
Gudstjänster, söndagsskola

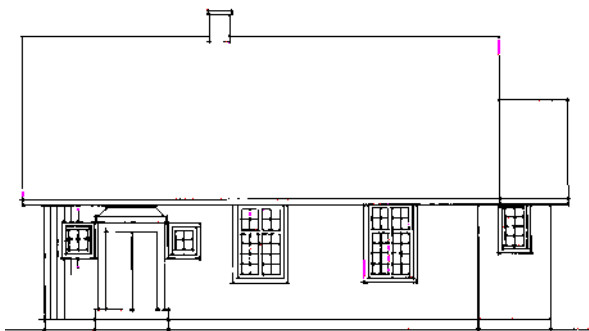
Källor:
Tidningsartikel av Peder Claesson 2002 08 08



Kyrksalen från predikstolen



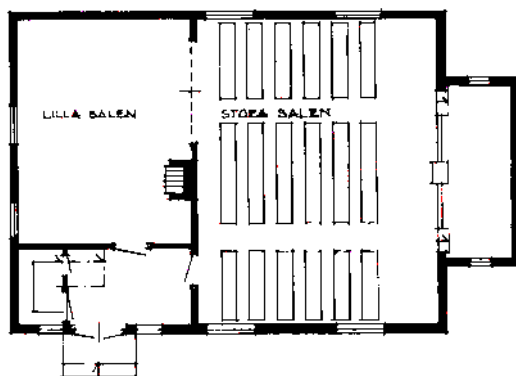
Lilla salen



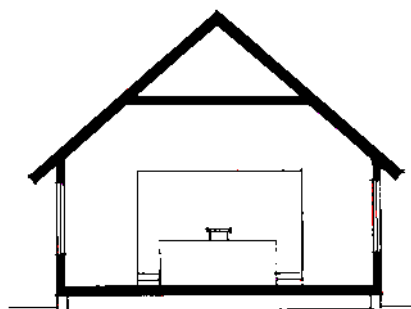
Fasad mot söder



Fasad mot väster



Plan av bottenvåning



Sektion

KÖLLINGAREDS MISSIONSHUS
Uppmättningsritning skala 1:200
2005 09 04 / Stig Florén

HÖSSNA FÖRSTA MISSIONSHUS



Begravningsståg utanför missionshuset

Läge:

Ulricehamns kommun, Hössna socken,
Bredgärdet, Hössna

Ägare: Hössna Missionsförsamling

Besök: 05 02 24

Uppgiftslämnare:

Thord Hylander, Knätte

Byggnadernas historia:

1891 bildades Hössna Missionsförening. (Senare byttes namnet till Hössna Missionsförsamling.) Redan tre veckor efter bildandet beslöt församlingen att uppföra ett missionshus och en byggnadskommitté tillsattes. Man beslutade hur många alnar långt, brett och högt huset skulle bli och fem tjog timmerstockar skänktes till bygget. Av någon anledning blev dock bygget inte av, utan 1894 beslöt man att i stället inköpa ett oanvänt boningshus på Bredgärdet. Huset kostade 100 kronor och tomten 300 kronor. Två av församlingsmedlemmarna, som var snickarkunniga åtog sig att göra om huset till ett missionshus, och på hösten samma år stod missionshuset klart. Huset tjänade försam-



Området vid Hössna kyrka, missionshuset markerat med rött.

lingen fram till 1954, då det ersattes av ett nybyggt missionshus inte långt därifrån.

Verksamhet i byggnaden:

Gudstjänster, söndagsskola, bibelskola, ungdomsförening. Under missionshusets första år hade också blåbandsrörelsen sina samlingar i missionshuset.

Källor:

En tillbakablick på Hössna missionsförsamlings 114 åriga historia, Thord Hylander 2005



Fotogenlampa från missionshuset



Missionshusets orgel

HÖSSNA ANDRA MISSIONSHUS



Hössna missionshus byggt 1954

Läge

Ulricehamns kommun, Hössna socken,
1 km söder om Hössna kyrka

Fastighetsbeteckning: Hössna 2:22

Ägare: Ursprungligen Hössna Missionsförsamling, numera privatägt

Besök: 05 02 24

Uppgiftslämnare:

Thord Hylander, Knätte

Byggnadernas historia:

Hössna andra missionshus byggdes 1954 som ersättning för Hössna första missionshus. 2005 lades verksamheten ner i missionshuset, och församlingen gick samman med församlingen i Knätte. Missionshuset såldes och är numera kontor och undervisningslokal.

Verksamhet i byggnaden:

Gudstjänster, söndagsskola, SMU-grupper, bibelskola

Källor:

En tillbakablick på Hössna missionsförsamlings 114-åriga historia, Thord Hylander 2005



Trakten kring Hössna kyrka, missionshuset markerat med rött



Interiör av Hössna Missionshus



HÖSSNA MISSIONSHUS
efter ritning av Tord Hylander
skala 1: 200 2005 12 11 / SF

BOAREDS MISSIONSHUS



Boareds Missionshus från sydväst

Läge

Ulricehamns kommun, Gullereds socken ,
6 km söder om Gullereds kyrka, öster om
vägen mot Boarp

Ägare: Ursprungligen Boareds Missions-
församling, numera föreningsägt

Besök. 05 06 07



Gaveln mot norr



*Trakten söder om Gullereds kyrka, missions-
huset markerat med rött*

Uppgiftslämnare:

Thord Hylander, Knätte

Byggnadernas historia:

Thord Hylander har gjort en redogörelse för missionshuset:

I ett gåvobrev daterat den 31 mars 1911 står att läsa: *Jag Gustav Efrid Andersson, Ellen Maria Andersson, Josefina Kristina Mårtens-dotter bortskänker härmed till Gullereds Missionsförening en avsöndring, Almesåker kallad, från vårt ägandes 1 1/8-dels mantal Boared i Gullereds socken.*

Redan samma år byggdes missionshuset. Sedan dess har inga större förändringar skett fränsett vanligt underhåll. Dock uppfördes den ännu befintliga estraden med talarstol och svarvade pelare år 1927. När elektriskt ljus installerades 1938, tog man tyvärr bort en mycket vacker takkrona och ett antal ljuslampetter som satt på väggarna. I övrigt är interiören oförändrad sedan 1911.



Entrén

Enligt tidens sed är väggarna klädda med boaseringsbräder. Bakom talarstolen finns en tavla med texten: *"Bered dig att möta din Gud. Amos 4: 12."* Längst bak återfinns den i äldre missionshus vanliga läktaren med brant trappa.

En tidstypisk detalj är den stora svarta järnkaminen för uppvärmning av lokalen.

Utvändigt företogs en renovering 1945, då söderväggen gjordes om, tegel lades på taket och hela huset målades om ut- och invändigt.

Någon fast anställd pastor har aldrig funnits. Resepredikanter från Svenska Alliansmissionen, Jönköpings Ansgariförening och Västergötlands Missionsförening gjorde regelbundna predikobesök. Svenska kyrkan hade under sommarmånaderna friluftsgudstjänst i regel varje månad. Baptisterna, Frälsningsarmén och Pingstvännerna kom ibland på besök. Alla som ville hålla gudstjänst var välkomna. Här rådde sann ekumenik.

Avfolkningen av landsbygden kom med ändrade villkor. Ungdomen försvann. Till sist återstod bara några gamla, som inte längre orkade hålla verksamheten i gång. Missionsföreningen upplöstes och 1979 överläts det gamla bönehuset till Ulricehamns Missionsförsamling. Men bekymren var inte slut därmed. Huset började bli förfallet. En omfattande och kostsam renovering var nödvändig om inte förfallet skulle bli fullständigt. Man övervägde försäljning av fastigheten.

Räddningen kom helt oväntat från ett annat håll. Bengt Eriksson, Ulricehamn erbjöd sig att för egna medel bekosta yttre ommålning av huset och reparation av skorstenen. Huset kom åter i gott skick och Ulricehamns Missionsförsamling hade en årlig gudstjänst där fram till 1993, då frågan om försäljning åter kom upp.

I maj 1994 bildades "Intresseföreningen för Boareds Missionshus bevarande". Föreningen fick utan kostnad överta driften av missionshuset. Alla kostnader för driften och underhåll av fastigheten skulle bestriktas av intresseföreningen. Sedan dess hålls varje sommar tre gudstjänster med predikanter omväxlande från Svenska kyrkan och från frikyrkohåll. Den gamla ekumeniska stilen lever kvar. Helt oväntat fick intresseföreningen 1999 en stor summa pengar genom ett testamente från Gunborg Johansson, Elmebäcken. Föreningen kunde därför friköpa missionshuset av Ulricehamns Missionsförsamling för 10.000 kronor, samt göra en del reparationer, som målning ut- och invändigt, renovering av kaminen m m.



Kyrksalen



Predikstolen



Från estraden



Kaminen



Kyrksalen från läktaren



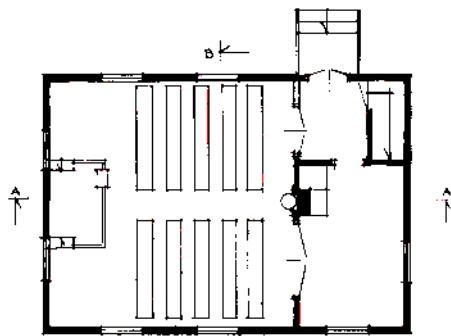
Läktaren



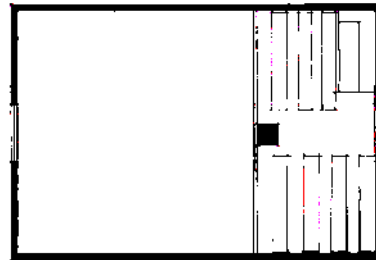
Lilla salen



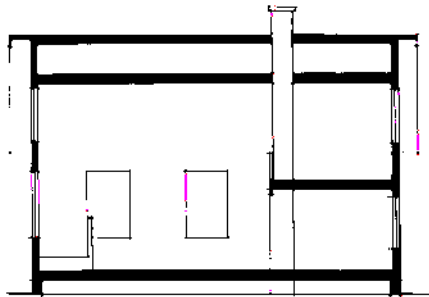
Köksspisen står kvar



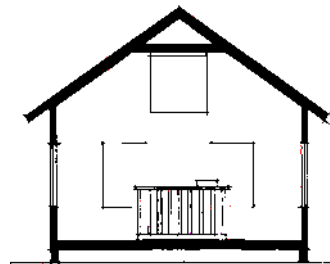
BOTTENVÄNING B-B



ÖVERVÄNING



SECTION A-A



SECTION B-B



FASAD MOT VÄSTER



FASAD MOT SÖDER

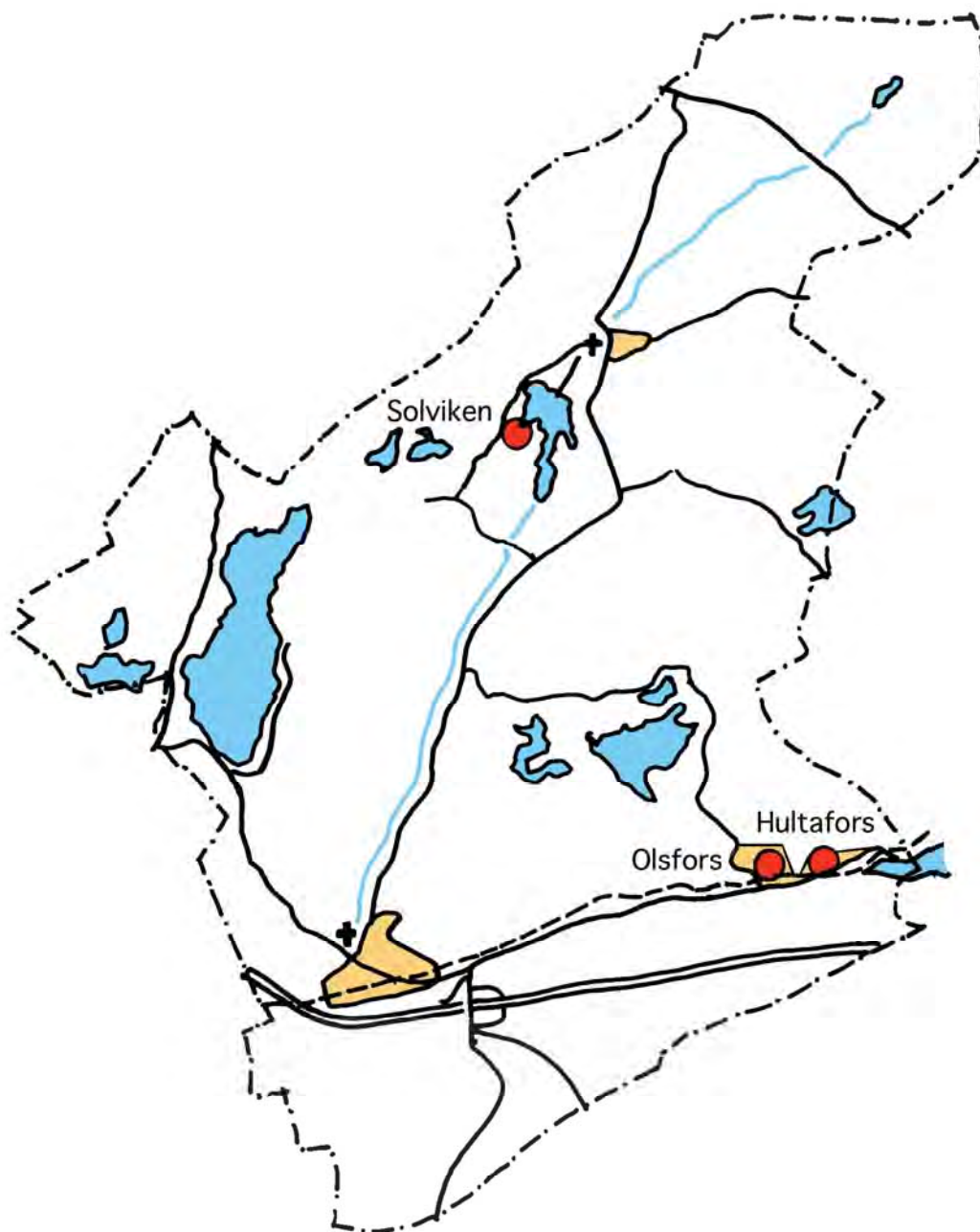
BOAREDS MISSIONSHUS
 Uppmättningsritning skala 1:200
 2005 07 28 / Stig Florén



MISSIONSHUS OCH MISSIONSKYRKOR I **BOLLEBYGD**

Hultafors Missionshus
Olsfors Missionskyrka
Solvikens Fritidsgård

*Missionshusinventering inom SMK i Västra Götaland
Stig Florén 2010*



Bollebygds kommun

Missionshus och missionskyrkor som är eller har varit anslutna till SMF/SMK

Nr	Missionshus och -kyrkor	Byggt år	Nedlagd år	Ursprungligt antal platser	Nuvarande status
1	Hultafors mh	1932	1983	40	Kontor
2	Olsfors mk	1983	-	84	I bruk
3	Solvikens fritidsgård	1969	-	60	I bruk

HULTAFORS MISSIONSHUS



Hultafors Missionshus från nordost.

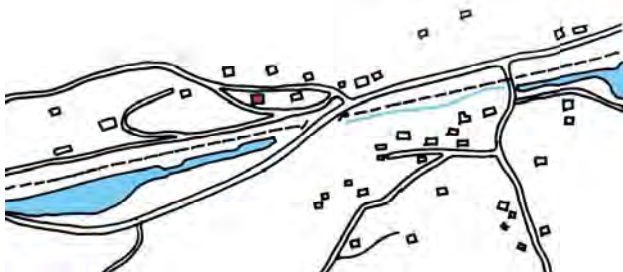
Läge:

Bollebygds kommun, Bollebygds socken, 0,3 km väster om f d järnvägsstationen i Hultafors.

Fastighetsbeteckning: Stenaskum Östergården 2:26.

Ägare: Hultafors Missionsförsamling, senare Olsfors Missionsförsamling.

Besök: 2000 06 02 foto, uppmätning, intervju.



Hultafors, missionshuset markerat med rött.

Uppgiftslämnare:

Henry Bonet, Hultafors.

Gunnel Sääf, Hultafors.

Byggnadens historia:

Missionsförsamlingen i Hultafors bildades 1929. Fabrikör Kollén, grundaren av Hulta-



Entrén till missionshuset.

fors Tumstocksfabrik, skänkte en tomt, och makarna August och Lydia Stål lät 1932 uppföra ett missionshus på tomten, och här bedrev församlingen sin verksamhet. Makarna Stål var ägare av missionshuset fram till 1949, då de överlämnade huset till församlingen. 1954 inreddes ett rum med pentry på vinden för ungdomsverksamheten. 1963 anordnades en estrad i kyrk-



Missionshuset från nordost.



Från söder.

salen. Samma år byggdes vinden om så att den kom att bestå av ett enda rum, och huset målades om in- och utvändigt.

1983 uppförde församlingen en ny missionskyrka i Olsfors dit verksamheten flyttades, och verksamheten i Hultafors missionshus lades ned. 1985 såldes missionshuset till en stiftelse för spridande av evangelium till muslimer. Stiftelsen använder huset som kontor och förråd.

Byggnadsmaterial:

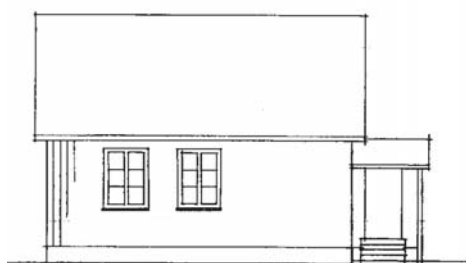
Grund av natursten, stomme av trä, utvändigt beklädd med stående locklistpanel, tak av betongtakpannor.

Verksamhet i byggnaden:

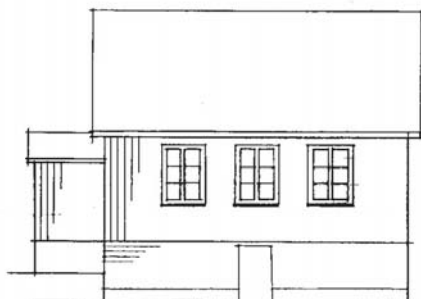
Gudstjänster, söndagsskola, scouter, ungdomsarbete.

Källor:

Missionskyrkan i Olsfors invigd 28 aug 1983. En presentation av kyrkans tillblivelse och dess arbete av Bengt-Olof Hammar, Gunnel Sääf m fl. 1983.



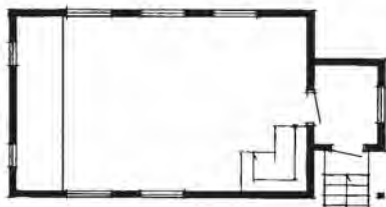
FASAD MOT NÖRDE



FASAD MOT ÖRDE



FASAD MOT ÖSTRE



PLAN BOTTENVÅNING



SEKTION



FASAD MOT VÄSTER

HULTAFORS MISSIONSHUS

Uppmättningsritning 2000 07 18

Stig Florén

OLSFORS MISSIONSKYRKA



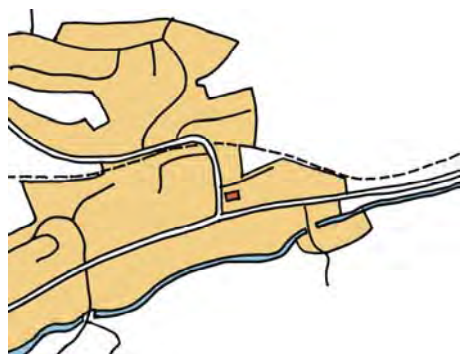
Missionskyrkan från söder.

Läge:

Bollebygds kommun, Bollebygds socken,
Boråsvägen 33, Olsfors.

Ägare: Olsfors Frikyrkoförsamling.

Besök: 2010 09 13 foto, intervju.



Olsfors, missionskyrkan markerad med rött.

Uppgiftslämnare:

Bengt-Olof och Berit Hammar, Olsfors.

Byggnadens historia:

1929 bildades en missionsförsamling i Hultafors och ett missionshus uppfördes 1932. 1980 tillsatte församlingen en byggnadskommitté för att utreda möjligheten att bygga ett nytt missionshus, eftersom det gamla inte längre kunde fylla församlingens behov av lokaler. Genom samar-



Kyrkan från nordväst.

bete med kommunen kunde en ny tomt inköpas centralt i Olsfors, och arkitekt Björn Johansson i Karlstad projekterade en ny kyrkobyggnad avpassad för församlingens behov. Fristads Byggnads AB uppförde byggnaden i samarbete med Nordiska Trähus i Vrigstad, och byggnaden stod klar 1983. Församlingens medlemmar svarade för en stor egen arbetsinsats. Kostnaden uppgick till 1.700.000 kronor inklusive tomt och inredning. Den kunde till stor del täckas av insamlingar och bidrag så att församlingen endast behövde låna cirka 500.000 kronor.

Församlingens namn ändrades från Hultafors Missionsförsamling till Olsfors Frikyrkoförsamling.



Kyrksalen. Över nattvardsbordet hänger en gobeläng av Berit Hammar. Berit har även komponerat mattan på estraden. Kyrkbänkarna kommer ursprungligen från Tvärreds Missionskyrka.

Byggnadsmaterial:

Grund av betongmaterial, stomme av trä, utvändigt beklädd med stående locklistpanel, tak av svart shingel.

Verksamhet i byggnaden:

Gudstjänster, söndagsskola, scouter, tonår, ungdomskör, konfirmationsundervisning, bibelstudiegrupper, bönegrupper, pensionärsträffar, soppluncher.

Källor:

Missionskyrkan i Olsfors invigd 28 aug 1983. En presentation av kyrkans tillblivelse och dess arbete av Bengt-Olof Hammar, Gunnel Sääf m fl. 1983.



Träffpunkten mitt i kyrkan är både kyrktorg och servering med lucka in till köket.



Kyrksalen från estraden.



Köket är rymligt och kan också fungera som grupprum.



På loftet har barnen sin lekorå.




Soffgrupp på loftet. Lagg märke till fönstret till vänster in mot kyrksalen.



Ungdomarnas rum.



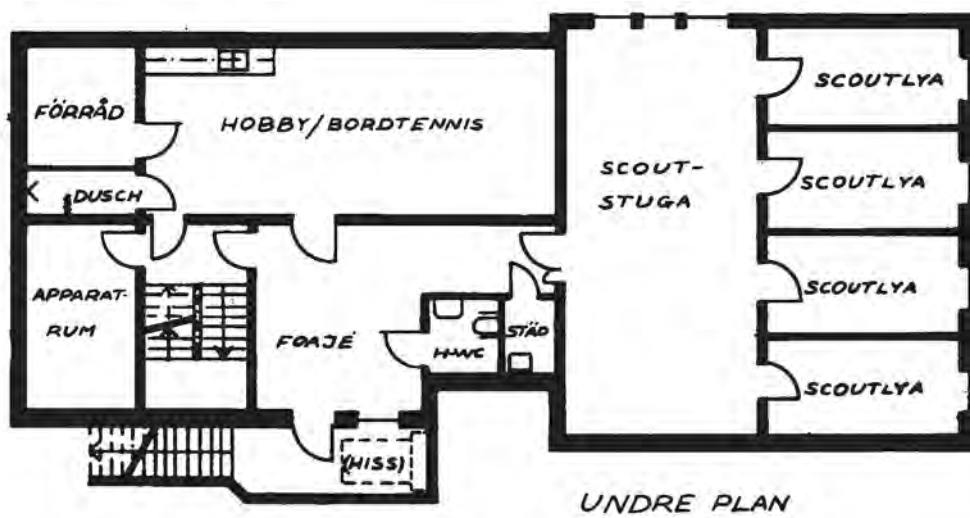
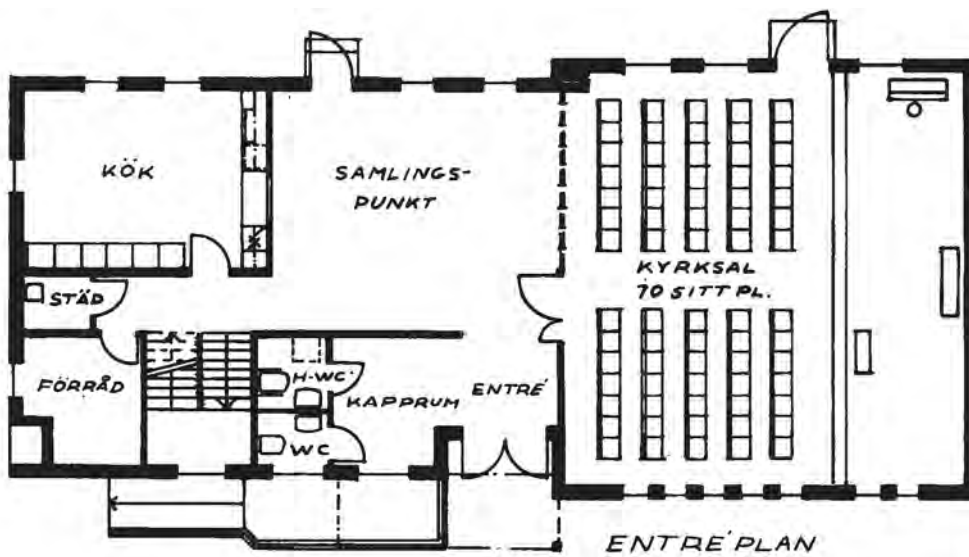
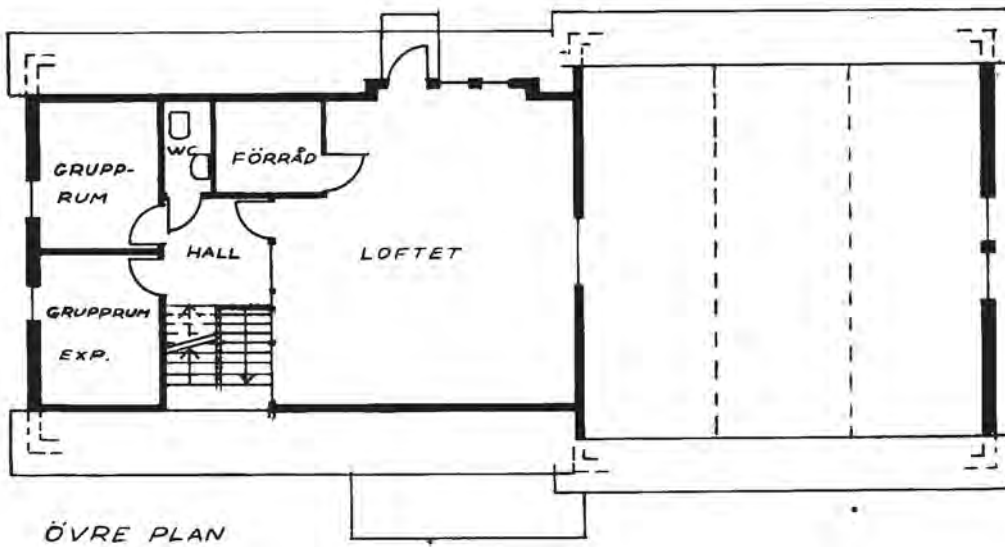
Grupprum i källarvåningen.



Ungdomarnas konstverk.



I kyrksalen hänger en bibelspråkstavla och ett kors från det gamla missionshuset i Hultafors.



Olsfors Missionskyrka

SOLVIKENS FRITIDSGÅRD



Huvudbyggnaden sedd från väster.

Läge:

Bollebygds kommun, Töllsjö socken, vid Töllsjöns västra strand.

Fastighetsbeteckning: Morjhult Laggaregården 5:10 och Soldattorpet 1:1 Sjögared.

Ägare: Betlehemskyrkans Missionsförsamling, Göteborg.

Besök: 2000 05 17 foto, intervju.



Uppgiftslämnare:

Evert Eggelind, Göteborg.

Ingemar Nystås, Göteborg.

Byggnadens historia:


Betlehemskyrkan har tidigare haft sommarhem i Långedrag och därefter i Askim fram till 1958. 1969 köpte församlingen Solviken vid Töllsjön. Gårdens tänkta målgrupper var scouter, konfirmander, familjer, retreatter och bibelstudiegrupper. Till att börja med gick gården under namnet



Huvudbyggnaden från sydost.

Töllsjögården, men senare ändrades namnet till Solviken. På gården fanns en huvudbyggnad som tidigare fungerat som pensionat. Den byggdes till och ställdes i ordning för att vara centrum för verksamheten. Senare inköptes ett närliggande gammalt soldattorp. 1971 byggdes tre sovstugor och en byggnad för dusch och bastu. 1991-92 uppfördes ytterligare en sovstuga och 2009 togs ännu en nybyggnad i bruk, kapellet. Detta är placerat nära stranden, med vacker utsikt över sjön, och rymmer 60 personer. Kapellet användes vid gudstjänster och som övningsrum för kör eller musikgrupp och passar bra som aktivitetsrum vid läger.

En stor del av byggnadsarbetena har utförts frivilligt av församlingsmedlemmarna själva.



Perspektiv över Solviken tecknat av Bengt Lundén.

Byggnadsmaterial:

Huvudbyggnaden: Grund av natursten, stomme av trä, utvändigt klädd med stående lockpanel, tak av betongtakpannor och korrugerad plåt.

Kapellet: Grund av betong, stomme av trä, utvändigt klädd med stående lockpanel, tak av korrugerad plåt.

Verksamhet:

Gudstjänster, samlingar, friluftsliv och läger för barn, scouter, ungdomar och äldre, konfirmandläger, retreatar, bibelstudier och samlingar för avkoppling och gemenskap. Gården har också hyrts ut till andra föreningar och ungdomsgrupper.

Källor:

- Tidningsartiklar om Solviken 1969 - 1993 sammanställda av Birgitta Josefsson.



Köket.



Storstugan i huvudbyggnaden.



Sovrum i övervåningen.



Det gamla soldattorpet.



Sovrum i torpet.



Öppna spisen i torpet.



Torpet från nordväst.



Stugbyn.



Sovstuga.



Bastun.



Kapellet ligger nere vid sjön.



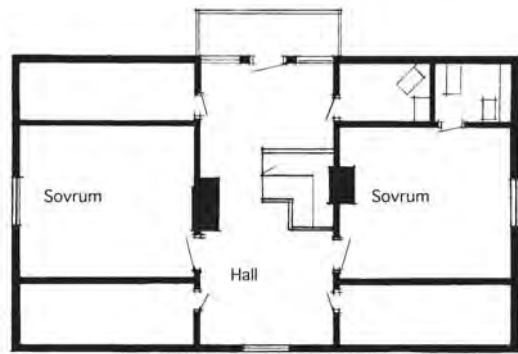
Kapellet från norr.



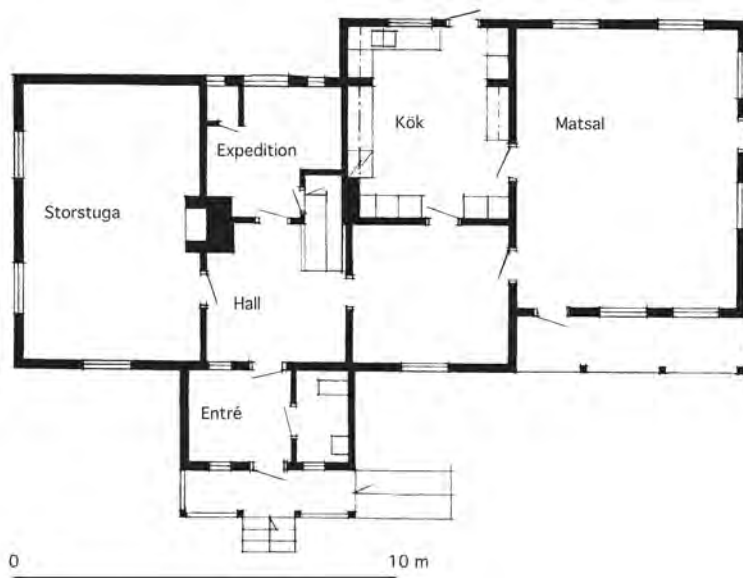
Interiör av kapellet.



Vid stranden finns ett vindskydd för övernattning och en lägerbålsplats.



ÖVERVÅNING



BOTTENVÅNING

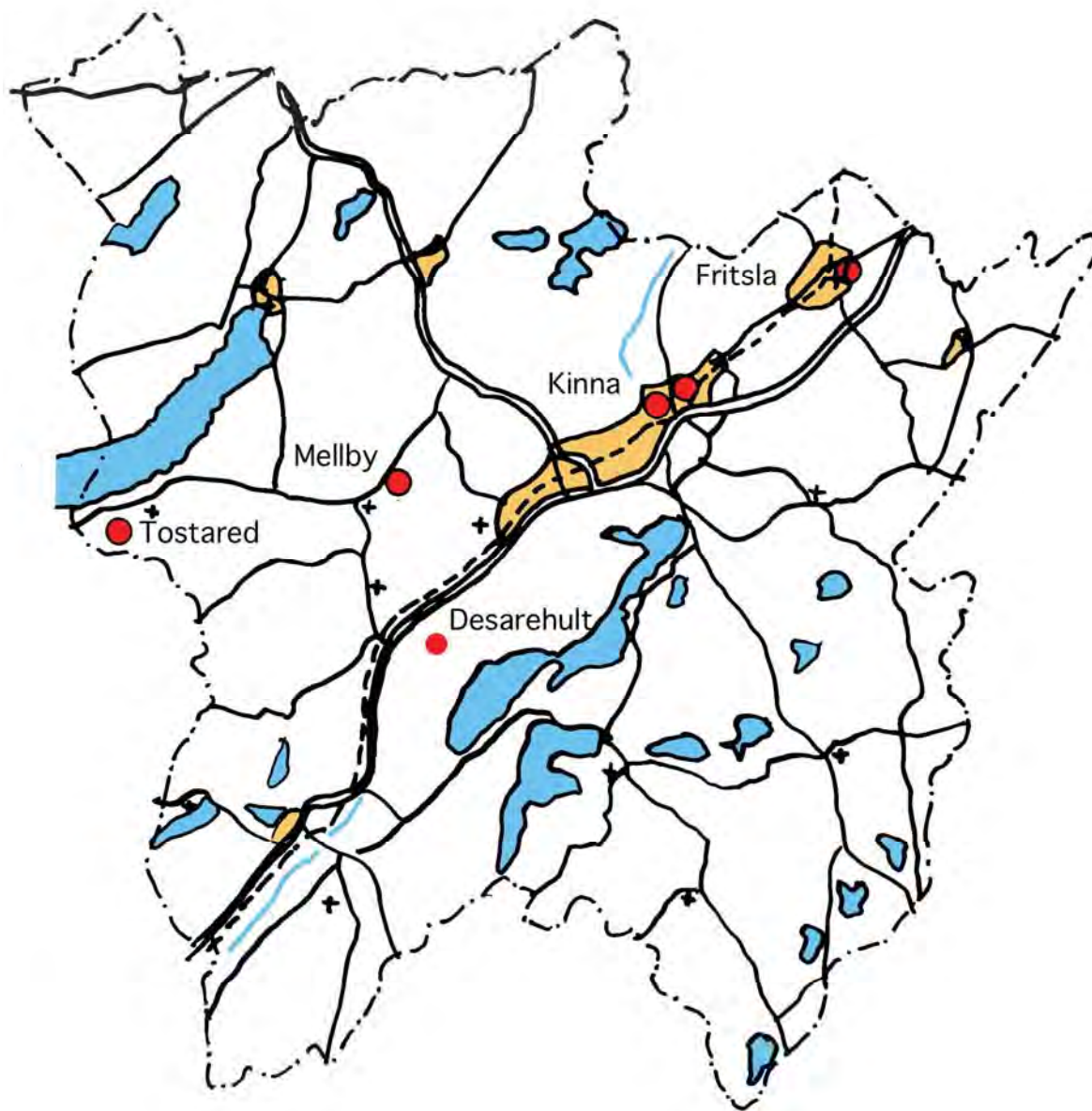
SOLVIK HUVUDBYGGNADEN
Efter ritning av Peter Erséus



MISSIONSHUS OCH MISSIONSKYRKOR I MARK

Fritsla Missionskyrka
Kinna Missionshus
Kinna Missionskyrka
Mellby Missionshus
Desarehults Missionshus
Tostareds Missionskyrka

*Missionshusinventering inom SMK i Västra Götaland
Stig Florén 2011*



Marks kommun

Missionshus och missionskyrkor som är eller har varit anslutna till SMF/SMK

Nr	Missionshus och -kyrkor	Byggt år	Nedlagd år	Ursprungligt antal platser	Nuvarande status
1	Fritsla mk	1913	1991	200	Affärshus
2	Kinna mh	1922	1964	50	Rivet
3	Kinna mk	1964	-	70	I bruk
4	Mellby mh	1905	1990	80	Bostad
5	Desarehult mh	1942	1963	50?	Bostad
6	Tostareds mk	1932	-	50	I bruk

FRITSLA MISSIONSKYRKA



Bild av byggnaden sannolikt från 1904 när den ännu var godtemplarlocal.

Läge:

Marks kommun, Fritsla socken, Fritsla samhälle, omedelbart söder om korsningen mellan Förläggarvägen och Kyrkliden.

Fastighetsbeteckning: Viljan nr 1.

Ägare: Fritsla Missionsförsamling.

Besök: 2010 10 21.



Fritsla, missionskyrkan markerad med rött.

Uppgiftslämnare:

Jonas Alteryd, pastor i Kinna Missionsförsamling och Bruno Hansson, Hönö.

Byggnadens historia:

Väckelsen nådde Fritsla i början av 1890-talet, då missionsvänner från Borås höll möten i godtemplarhuset i Fritsla. Efter påtryckningar från kyrkligt håll kunde



Missionskyrkan 1987.

mötena inte fortsätta i lokalen, men en man, Otto Olsson, upplät sitt hem för sammankomsterna under några år. Från kyrkligt håll ville man stoppa mötena, och man lyckades få Olsson uppsagd från sitt arbete och han flyttade till Borås.

1906 flyttade disponent F J Fridén till Fritsla. Han ordnade med en lokal kallad Odelborg för mötena, och här bildades församlingen 1909. Möten hölls inte bara i Odelborg utan även i omgivande bygden. Lokaler hyrdes i Viskafors och Skeppshult, och möten hölls även i Eskilsred, Seglora, Hulud, Kinnarumma och Kinna.



Gammal interiörbild av kyrksalen.

Församlingen hade framgång i sitt arbete och 1913 inköpte församlingen Godtemplarhuset för 15.000 kronor. Huset var stort och innehöll en samlingslokal som rymde 200 personer och dessutom en mindre lokal. Vidare fanns bl a bostadslägenheter i huset. När väckelsemöten anordnades av församlingen hände det att lokalen fylldes med åhörare, men församlingen var inte så stor och med tiden blev det tungt att underhålla det stora huset. Det berättas att det var svårt att värma upp den stora salen: *En stor kamin, som gav lika mycket rök åt salen som åt skorstenspipan utgjorde värmekällan, så det blev nattarbete för den som skulle sköta eldningen. Gudstjänsterna hölls därför mestadels i lilla salen, men denna var också mycket förfallen. Taket hade stora vattenfläckar och papper från tak och väggar fladdrade för luftdraget. Men en stor kokseldad kamin fungerade och gav god värme särskilt åt dem som satt i närheten av densamma.*

1946 gjorde församlingen en omfattande renovering av huset under ledning av sin pastor Carl Johan Andélius. Den stora salen minskades och en mindre sal och ett kök gjordes i ordning. Bostäder anordnades för pastor och vaktmästare och även för uthyrning.

Oljeeldning installerades 1949. Byggnadens södra flygel hade tidigare hyrts ut till en industri, men när den flyttade gjordes utrymmena om till ungdomslokaler 1961.

1973 gjordes en ny renovering av kyrkan. Nya bänkar anskaffades och fonden i kyrksalen utsmyckades med en

målning av konstnären Per Ekeland från Fritsla.

1981 gick församlingen upp i missionsförsamlingen i Kinna, men verksamheten i Fritsla Missionskyrka drevs vidare under ett antal år. 1991 såldes huset. Byggnaden finns fortfarande kvar och används för affärsändamål.



Kyrksalens fond 1959.

Verksamhet i byggnaden:

Gudstjänster, söndagsskola, scoutverksamhet, juniorer, ungdomsförening, konfirmationsundervisning, musikförening, syförening, pensionärsverksamhet och social verksamhet.

Byggnadsmaterial:

Grund av natursten, stomme av trä, utvändigt klädd av stående träpanel. Taket var ursprungligen belagt med träspån som senare utbyttes till tegel.

Källor:

- Minnesskrifter utgivna av församlingen vid 50- 60- och 70-årsjubiléerna.
- Tidningsartiklar bl a från 20- och 40-årsjubiléerna.

KINNA MISSIONSHUS



Kinna Missionshus.

Läge:

Marks kommun, Kinna socken, Aspäng, Kinna.

Fastighetsbeteckning: Aspäng 15.

Ägare: Kinna Missionsförsamling.



Kinna, missionshuset markerat med rött.

Uppgiftslämnare:

Jonas Alteryd, pastor i Kinna Missionsförsamling, Bruno Hansson, Hönö och Ann-Kristin Larsson, Vårgårda.

Byggnadens historia:

1912 startade Fritsla Missionsförsamling en verksamhet i Kinna, och 1915 bildades en krets som ansvarade för verksamheten där. Efter viss tvekan gick godtemplarlogen i Kinna med på att kretsen skulle få hålla gudstjänster två gånger i månaden i logens lokaler, och på sommaren hölls välbesökta friluftsmöten. 1921 bildades Kinna Missionsförsamling, och man beslöt samma år att bygga ett missionshus. Pengar samlades in. Bl a bidrog Kinnaströms Väveri med 2500 kronor och handlaren Viktor Olsson från Göteborg med 2000 kronor. I januari 1922 kunde missionshuset invigas. Det fyllde sin

uppgift fram till 1964 då den nya missionskyrkan i Kinna stod klar.

Verksamhet i byggnaden:

Gudstjänster, söndagsskola, scouter, juniorer, ungdomsförening, musikförening, syförening.

Byggnadsmaterial:

Grund av natursten, stomme av trä, utvändigt klädd av stående träpanel, tak av tegel.

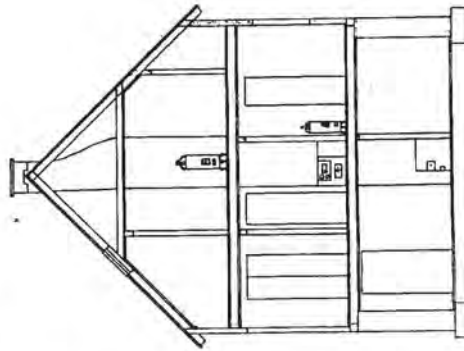
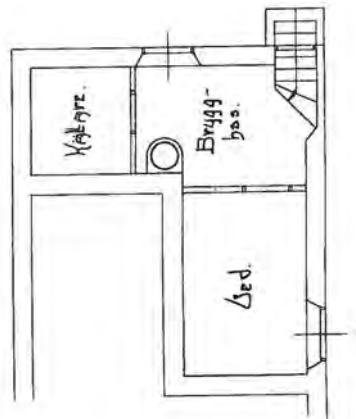
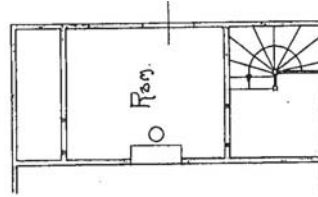
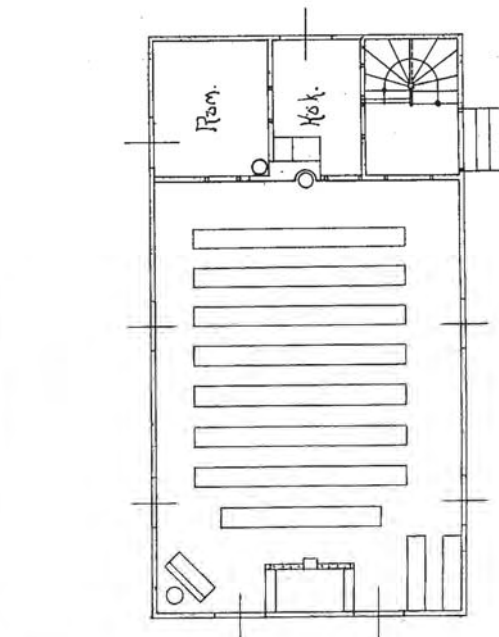
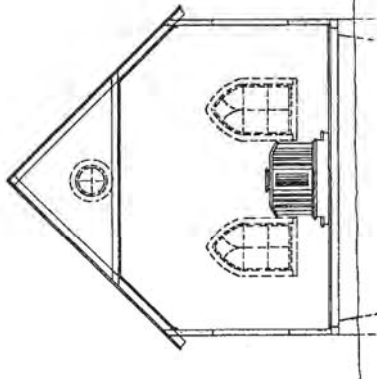
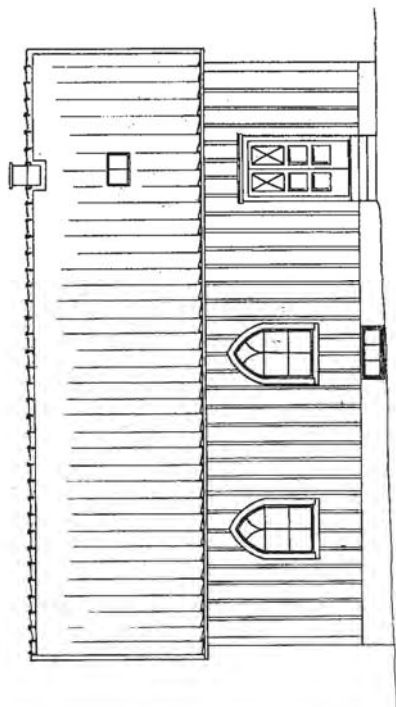
Källor:

- Minnesskrifter utgivna av församlingen vid 10- 40- och 75-årsjubiléerna.
- Tidningsartiklar.



Luciafest i missionshuset.

Ritning · til · Missionshus · i · Kiunga ·



1 2 3 4 5 6 7 8 9 10 Meter.
 Skala 1:100.

Århund 28/4 1921

Handwritten signature

KINNA MISSIONSKYRKA



Missionskyrkan 2010.

Läge:

Marks kommun, Kinna socken, Boråsvägen 48, Kinna.

Fastighetsbeteckning: Missionskyrkan 1.

Ägare: Kinna Missionsförsamling.

Besök: 2010 10 21 foto.



Kinna, missionskyrkan markerad med rött.

Uppgiftslämnare:

Jonas Alteryd, pastor i Kinna Missionsförsamling och Bruno Hansson, Hönö.

Byggnadens historia:

Kinna Missionsförsamling hade haft sin hemvist i Missionshuset på Aspäng byggt 1922, men med tiden hade byggnaden blivit för trång för församlingen, och 1949



Byggnaden från söder.

tillsattes en kommitté med uppdrag att finna en centralt belägen tomt för en ny kyrka. Kommunen arbetade emellertid med planering av det centrala Kinna, och det dröjde över 10 år innan församlingen lyckades skaffa en lämplig tomt för den nya kyrkan.

På församlingens uppdrag utarbetade arkitekt Johannes Olivegren förslag till en ny kyrka på tomten, och byggnadsarbetet kunde påbörjas 1963. Församlingens pastor, Edvin Eriksson, stod som byggmästare och såg till att arbetena flöt, men han



Kyrksalens fond. Över nattvardsbordet hänger en textil bild av Helena Jönsson: Källa till liv.

var också murare, snickare och hantlangare. Han var även drivande då det gällde att samla in medel till bygget. När kyrkan stod klar 1964 hade den kostat församlingen 180.000 kronor.

Både medlemsantalet och verksamheten ökade betydligt. Tio år efter kyrkans invigning hade medlemstalet tredubblats, och 1988 beslöt församlingen att planera för en utbyggnad av kyrkan. Arkitekt Erik Larsson från Huskvarna fick församlingens uppdrag att projektera utbyggnaden. 1992 var den klar och den innehöll då en väsentligt rymligare kyrksal och även lokaler för ett daghem som församlingen startade i kyrkans källarplan. Byggnadskostnaden uppgick till 3,7 miljoner kronor.

Verksamhet i byggnaden:

Gudstjänster, söndagsskola, nyningar, scouter, tonårsverksamhet, konfirmationsundervisning, ungdomskör, musikcafé för ungdom, kör, syförening, pensionärsverksamhet.

Byggnadsmaterial:


Grund av betong, stomme av stenmaterial, fasad av kalksandsten, tak av falsad slätplåt.

Källor:

- Minnesskrifter utgivna av församlingen vid 10- 40- och 75-årsjubiléerna.
- Tidningsartiklar.



Kyrksalen från estraden.




Dopkällan.



Predikstolen.



7-armad ljusstake på estraden.



Fönstret över dopkällan.



Entrén.



Samlingsal i undervåningen.




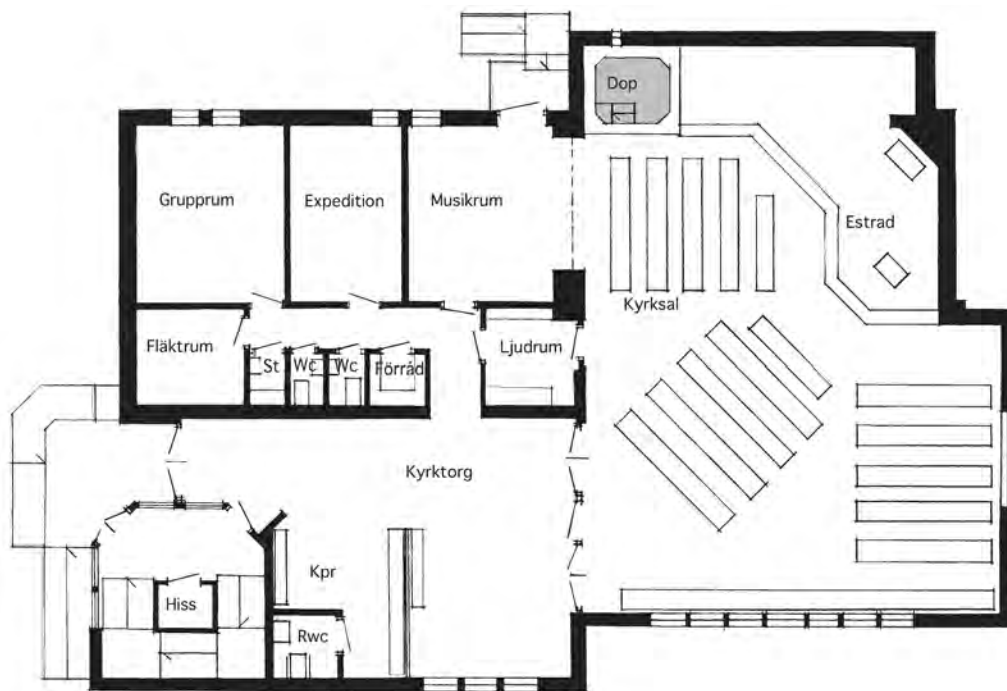
Grupprum.

Konstverk i grupprummet.

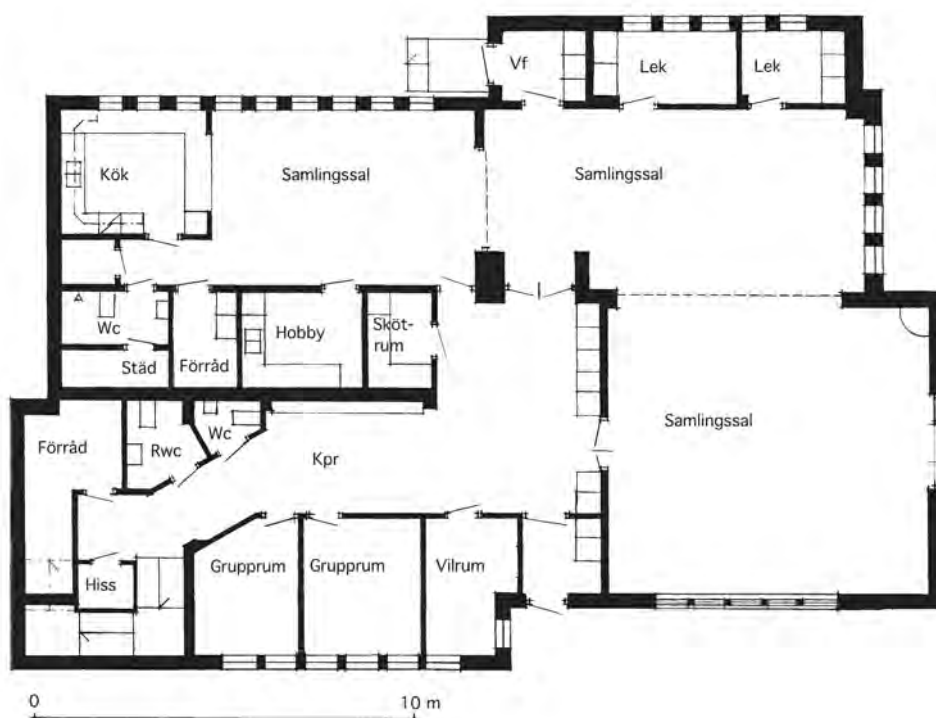


Lekrum.





Plan av bottenvåning



Plan av källarvåning

KINNA MISSIONSKYRKA
1992

Kyrkan före 1992 års ombyggnad:



Från nordväst.



Kyrksalen.




Från sydväst.



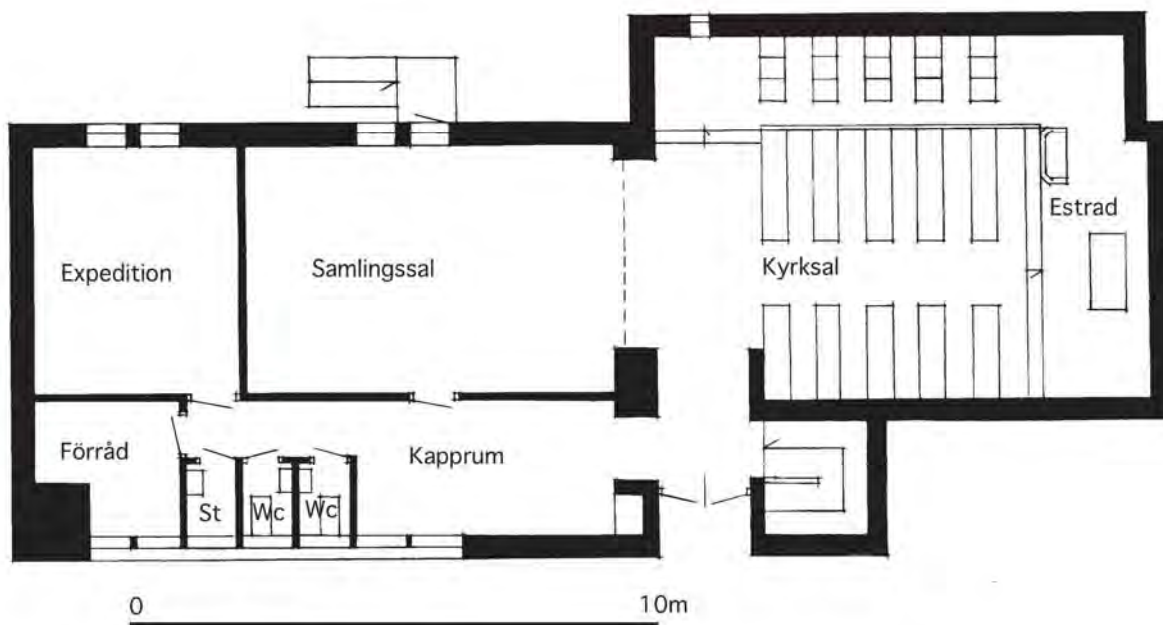
Från söder.



Från norr.



Nattvardsbordet.



Ritning visande kyrkan före 1992

MELLBY MISSIONSKYRKA



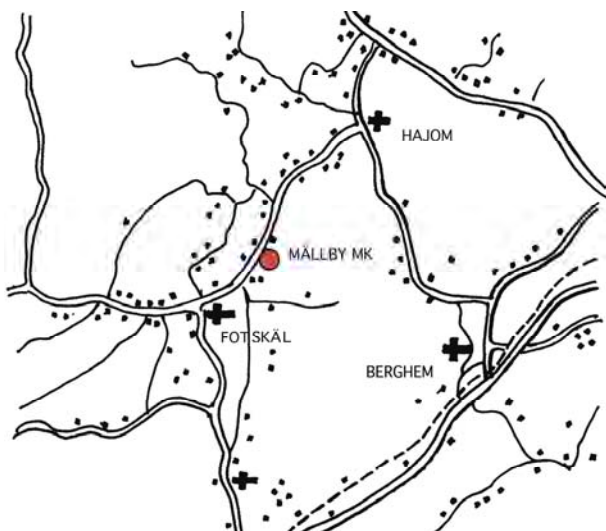
Mellby Missionskyrka 2010, ombyggd till bostad.

Läge:

Marks kommun, Fotskäls socken, Mellby (stavas Mällby på vissa kartor), cirka 1 km nordost om Fotskäls kyrka, öster om landsvägen.

Ägare: Marks Missionsförsamling.

Besök: 2000 06 20 och 2010 10 21 foto.



Mellbytrakten, missionshuset markerat med rött.

Uppgiftslämnare:

Maja och Henning Sjöberg, Kinna.

Byggnadens historia:

1899 bildades Marks Missionsförsamling. 1905 lät församlingen uppföra ett missionshus på en tomt, som hemmansägare Anders Svensson i Fotskäl hade skänkt till församlingen. Missionshuset hade ursprungligen varit ett bostadshus och flyttades till den nya tomten. Uppförandet av missionshuset väckte uppseende i bygden, och man fick höra både hårda ord och hotelser från ortens folk.

1922 anordnades elektrisk belysning i missionshuset. 1951 reparerades missionshuset eller missionskyrkan som den nu kallades. Byggnaden målades också om invändigt.

1966-68 gjordes en om- och tillbyggnad av kyrkan, omfattande entré, kök, serveringsrum och toalett. Församlingens medlemmar bidrog med mer än 1000 frivilliga arbetstimmar. 1974 - 75 inköptes nya bänkar och installerades elvärme i kyrksalen.

1990 hade antalet medlemmar sjunkit, och församlingen gick samman med Kinna Missionsförsamling. Verksamheten i Mellby lades ned, och missionskyrkan såldes till en privatperson. Den används nu som bostad efter viss ombyggnad.



Missionskyrkan från sydväst.

Byggnadsmaterial:

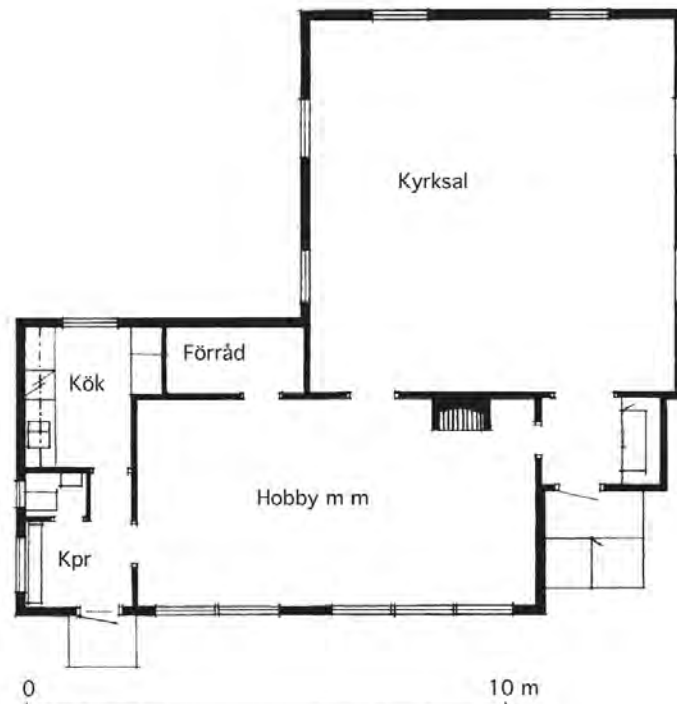
Sockel av natursten, stomme av trä, utvändigt beklädd med stående träpanel, tak av plåt.

Verksamhet i byggnaden:

Gudstjänster, söndagsskola, scouter, juniorförening, syförening.

Källor:

- Jubileumsskrift, Södra Marks Missionsförsamling 80 år den 17 dec 1979, av Henning Sjöberg.
 - Kinna Missionsförsamling 75 år av Bruno hansson



Plan av bottenvåningen.

EMMAUSKAPELLET I DESAREHULT



Emmauskapellet.

Läge:

Marks kommun, Desarehult öster om Björketorp.

Ägare: Västkustens Missionsförening, senare privatperson

Uppgiftslämnare:

Maja och Henning Sjöberg, Kinna.
Ingemar Svensson, Borås.

Byggnadens historia:

1942 hyrde VMF (Västkustens Missionsförening) ett kapell i Desarehult, som Marks Missionsförsamling fick använda. Kapellet fick namnet Emmauskapellet. 1944 inköpte VMF kapellet, och det användes i församlingens arbete fram till 1963, då det såldes till en privatperson. I kapellet fanns en bostad där församlingens pastor bodde.



Trakten kring Björketorp, kapellet markerat med rött.

TOSTAREDS MISSIONSKYRKA



Missionskyrkan från väster år 2000.

Läge:

Marks kommun, Tostareds socken, Kulla, 1 km SV Tostareds kyrka.

Ägare: Kinna Missionsförsamling.

Besök: 00 06 20 foto, uppmätning, intervju.



Tostared, missionskyrkan markerad med rött.

Uppgiftslämnare:

Hugo Johansson, Tostared.

Byggnadens historia:

Marks missionsförsamling bildades den 17 dec 1899, och 1905 uppförde församlingen ett missionshus i Mellby cirka 10 km öster om Tostared.



Missionshuset från sydost.



Från nordost.



Från norr.

Antalet församlingsmedlemmar ökade i samband med väckelser som berörde bygden. Många av de nya medlemmarna bodde i Tostared, och de tyckte att vägen till Mellby var lång, och därför togs frågan upp om att bygga ett missionshus i Tostared. I augusti 1929 beslöt församlingen att ett missionshus skulle uppföras, och 100 kronor anslogs senare ur församlingskassan. Makarna Karl Johan och Helga Ekström skänkte en bit av sin mark till tomt för missionshuset. Församlingen kontaktade SMF:s expedition i Stockholm och fick flera förslag till ritningar, varav man valde ett.

1930 grävdes grunden till kyrkan och 1931 hjälptes några församlingsmedlemmar åt att bryta stenblock till grunden och forsla dessa till kyrktomten. För att få medel till byggandet sände församlingen 1932 ut upprop i Svenska Morgonbladet, Göteborgs Veckotidning och Västergötlands Veckotidning. Vidare tryckte man och sände ut 500 upprop om bidrag till enskilda församlingar i landet. Under 1932 byggdes missionshuset eller missionskyrkan som man nu kallade huset. Byggmästare var Martin Johansson. Kostnaden uppgick till 7000:- kronor, men eftersom insamlingarna inbringat 5000:- kronor, kunde församlingen snart göra sig skuldfri. En ny insamling gjordes 1936, varvid man fick medel att måla kyrkan.

När missionshuset i Mellby byggdes, fick församlingen höra både hotelser och smädelser. Detta förekom ej när missionskyrkan i Tostared byggdes, men socknens kommunalordförande lär ha yttrat "Det

där bygget är Tostareds skamfläck" och menat att bygget inte var Guds verk. En del föräldrar lär ha uppmanat sina barn att inte titta på missionskyrkan, när de gick förbi på väg till skolan, eftersom den rena läran inte förkunnades i detta hus.

1980-81 gjordes en tillbyggnad av missionskyrkan omfattande serveringsrum, kök och toalett. Ritningarna utarbetades av Yngve Remdahl, som var ordförande i byggnadskommittén och arkitekt Kjell Antby Alingsås. Löftesoffer tecknades av församlingens medlemmar, och arbetet genomfördes med stor insats från församlingsmedlemmarna.

Församlingens medlemstal har på senare år minskat, och 1991 gick församlingen samman med Kinna Missionsförsamling.



Kyrkporten.

Byggnadsmaterial:

Ursprungliga byggnaden har grund av natursten och stomme av plank, utvändigt beklädd med locklistpanel och invändigt med hyvlad panel. Taket är belagt med taktegel.



Kyrksalen.

Verksamhet i byggnaden:

Gudstjänster, söndagsskola och symöten. Nedläggning av verksamheten och försäljning av kyrkan kan bli aktuell.

Källor:

- Några fakta om Tostareds Missionskyrka från den 17 augusti 1929 och fram till återinvigningshögtiden den 21-22 februari 1981, av Henning Sjöberg.

- Tostareds Missionskyrka 40 år av Sture Vessbo.



Kyrksalen från estraden.



Orgeln är byggd av Tostareds orgelfabrik.



Lilla salen.



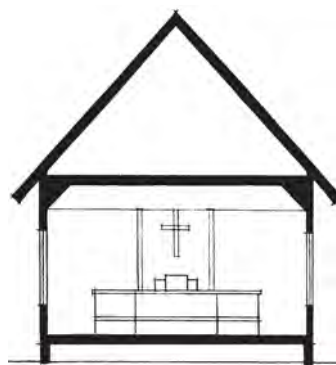
Fasad mot norr



Fasad mot öster



Plan



Sektion

TOSTAREDS MISSIONSKYRKA
 Uppmättningsritning Skala 1:200

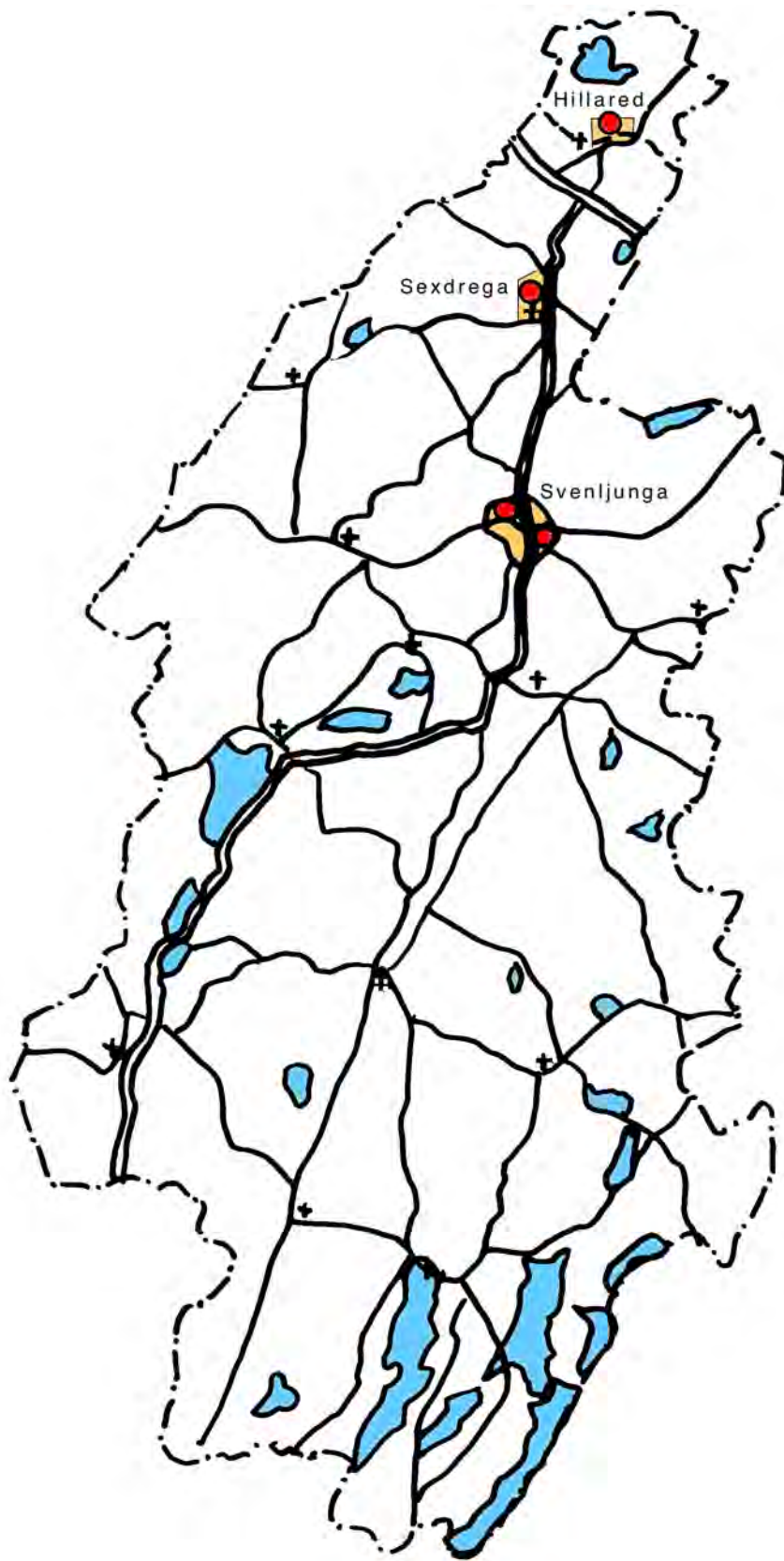
2000 07 17 / Stig Florén



MISSIONSHUS OCH MISSIONSKYRKOR I **SVENLJUNGA** KOMMUN

Hillareds Missionshus
Hillareds Missionskyrka
Sexdrega Missionshus
Svenljunga Missionskyrka
Parkkyrkan (Lyktan)

*Byggnadsinventering inom Equmeniakyrkan i Västra Götalandsregionen
Stig Florén 2016*



Svenljunga kommun
Missionshus och missionskyrkor

Svenljunga Kommun

Missionshus och missionskyrkor m m som är ägda eller har ägts av församlingar anslutna till Equmeniakyrkan (tidigare Svenska Missionskyrkan).

Nr	Missionshus och -kyrkor	Byggt år	Nedlagt år	Ursprungligt antal platser	Nuvarande status
1	Hillareds Missionshus	1920	1956	125	Rivet
2	Hillareds Missionskyrka	1956	-	100	I bruk
3	Sexdrega Missionshus	1935	1960-talet		Bostad
4	Svenljunga Missionskyrka	1913	1990		Riven
5	Lyktan Parkkyrkan Svenlj.	1961	2013		Föreningslokal

HILLAREDS MISSIONSHUS

Läge

Svenljunga kommun, Hillareds socken, Hillared.

Ägare: Hillareds Missionsförsamling.

Uppgiftslämnare: Evert Albertsson, Sexdrega.

Besök: 2016 05 10.



Hillared, missionshuset markerat med rött.

Byggnadens historia

Församlingen bildades i januari 1920 av en liten grupp missionsvänner. Med stöd från

Borås Missionsförening inköpte församlingen godtemplarhuset i Hillared som lokal för sin verksamhet. Priset var 1000 kronor, varav boråsarna bidrog med 500 kronor. Byggnaden renoverades och inredningen kompletterades, så när invigningen ägde rum i augusti kunde missionshuset erbjuda 125 sittplatser. Byggnaden blev centrum för församlingens verksamhet fram till 1956 då församlingen kunde flytta in i sin nya missionskyrka vid Parkvägen i Hillared. Det gamla missionshuset såldes till bostad men revs senare.

Verksamhet

Gudstjänster, söndagsskola, juniorer, syförening, missionsauktioner, bibelstudier.

Källor

- *Hillareds Missionsförsamling 75 år* utgiven 1995 författad av Torbjörn Andersson.
- SMF:s matrikel 1964.
- Församlingens hemsida.

HILLAREDS MISSIONSKYRKA



Hillareds Missionskyrka.

Läge

Svenljunga kommun, Hillareds socken, Parkvägen 8, Hillared.

Ägare: Hillareds Missionsförsamling.

Uppgiftslämnare: Evert Albertsson, Sexdrega.

Besök: 2016 05 10.



Hillared, missionskyrkan markerad med rött.

Byggnadens historia

Församlingen bildades 1920. Församlingens första missionshus togs i bruk 1920. Under 1950-talet övervägde församlingen att göra en ombyggnad av missionshuset men stannade för ett förslag från en av medlemmarna, C R Bergqvist, att köpa Tullens missionshus i Borås, vilket var till salu, och flytta det till Hillared. Missionshuset köptes in för 2100 kronor och Bergqvist skänkte en tomt vid Parkvägen i Hillared dit missionshuset frakta-

des och monterades upp. I augusti 1956 stod den nya missionskyrkan klar och invigdes.

År 1980 blev missionskyrkan ombyggd och renoverad och estraden ändrades.

Byggnadsmaterial

Grund av betongsten, stomme av trä, fasader klädda med sidiplattor, tak av tegelmönstrad plåt.

Verksamhet

Gudstjänster, söndagsskola, barntimmar, scouter, tonårsgrupp, syförening, missionsauktioner, bibelstudier.

Källor

- *Hillareds Missionsförsamling 75 år* utgiven 1995 författad av Torbjörn Andersson.

- Församlingens hemsida.



Missionshuset från norr.



Kyrksalen.



Kyrksalen från estraden.



Köket.



Församlingssalen.



Patrullrum.

SEXDREGA MISSIONSHUS



Missionshuset 2016, ombyggt till bostadshus.



Sexdrega samhälle, missionshuset markerat med rött.

Läge

Svenljunga kommun, Sexdrega socken, Dalvägen, Sexdrega.

Ägare: Sexdrega Missionsförsamling.

Uppgiftslämnare: Evert Albertsson, Sexdrega.

Besök: 2016 05 10.

Byggnadens historia

Församlingen bildades 1921 01 06. Sexdrega Missionshus byggdes 1935.

Församlingen lades ner på 1960-talet och missionshuset såldes till privatperson och är helt ombyggt.

Källor

SMF:s arkiv och matriklar.

SVENLJUNGA MISSIONSKYRKA, PARKKYRKAN



Missionskyrkan, ursprungligt utseende.

Läge

Svenljunga kommun, Svenljunga socken, Gamla Boråsvägen 12 i Svenljunga.

Ägare: Svenljunga Missionsförsamling och senare Svenljunga Frikyrkoförsamling.

Uppgiftslämnare: Pastor Peder Wendefors, Ambjörnarp.

Besök: 2016 05 10.



Svenljunga, missionskyrkan markerad med rött.

Byggnadens historia

Det första frikyrkliga mötet i Svenljunga hölls 1887 av predikanten G Fredén utsänd från Jönköpings Missionsförening.



Missionskyrkan har fått namnet Parkkyrkan.

Det dröjde dock till 1896 innan en församling bildades. Församlingsmedlemmarna betalade medlemsavgifter varje månad, 50 öre per man och 10 öre per kvinna. Församlingen höll till att börja med sina sammankomster i förhyrda lokaler i Svenljunga. 1913 uppförde församlingen en egen kyrka vid gamla Boråsvägen i Svenljunga. Byggnaden innehöll en kyrksal som rymde 175 personer och en vaktmästarbostad. Kyrkan fick senare namnet Parkkyrkan på grund av närheten till den näraliggande Thilanderska parken. 1951 gjordes en genomgripande omändring av kyrkan.



Kyrksalen.

1982 gick församlingen samman med Svenska Alliansmissionens församling i Svenljunga samt en grupp pingstvännen och bildade Svenljunga Frikyrkoförsamling. Den nya församlingen hade sina samlingar, dels i Parkkyrkan, dels i "Lyktan" som varit Alliansförsamlingens kyrka. År 1990 sålde Frikyrkoförsamlingen Parkkyrkan till kommunen, som rev kyrkan för att på samma plats bygga det nya kommunhuset.

Verksamhet

Gudstjänster, söndagsskola.

Källor

- *Svenljunga-Ullasjö missionsförenings uppkomst och utveckling*, handskriven, odate-rad och anonym redogörelse.
- SMF:s arkiv och matriklar 1964 o 2007.
- *Svenljunga, en bok om dess historia och utveckling* av Alf Jernlid och Ingemar Hergren utgiven av Svenljunga Hembygdsförening 1994.
- Foton från Peder Wendefors och Margaretha Palmqvist.



Predikanten Erik Norestam i predikstolen.

LYKTAN, PARKKYRKAN, SVENLJUNGA



Kyrkan sedd från nordost.

Läge

Svenljunga kommun, Svenljunga socken, Ullasjövägen i Svenljunga.

Ägare: Svenljunga Frikyrkoförsamling, numera Internationella föreningen.

Uppgiftslämnare: Pastor Peder Wendefors, Ambjörnarp.

Besök: 2016 05 10.



Svenljunga, Lyktan, senare kallad Parkkyrkan, markerad med grönt.

Byggnadens historia

1982 gick Svenljunga Missionsförsamling samman med Svenska Alliansmissionens försam-

ling i Svenljunga samt en grupp pingstvännen och bildade Svenljunga Frikyrkoförsamling. Den nya församlingen hade sina samlingar, dels i Parkkyrkan vid Boråsvägen, dels i "Lyktan" som varit Alliansförsamlingens kyrka. Den låg vid Ullasjövägen i Svenljunga och hade uppförts omkring 1961. År 1990 sålde Frikyrkoförsamlingen Parkkyrkan till kommunen som rev kyrkan för att på samma plats bygga det nya kommunhuset. Församlingen hade därefter sina samlingar i "Lyktan" som nu övertog namnet Parkkyrkan. Kyrkan renoverades för 250.000 och återinvigdes 1991.

2013 såldes Parkkyrkan till Internationella Föreningen i Svenljunga. Byggnaden finns kvar och bär nu namnet Internationella Föreningens Hus. Frikyrkoförsamlingen upplöstes 2014.

Verksamhet

Gudstjänster, söndagsskola.

Källor

- *Svenljunga, en bok om dess historia och utveckling* av Alf Jernlid och Ingemar Herngren utgiven 1994.

- Privatfoton från Peder Wendefors.



Kyrkan från väster.



Kyrksalens fondvägg.



Kyrkan från söder.

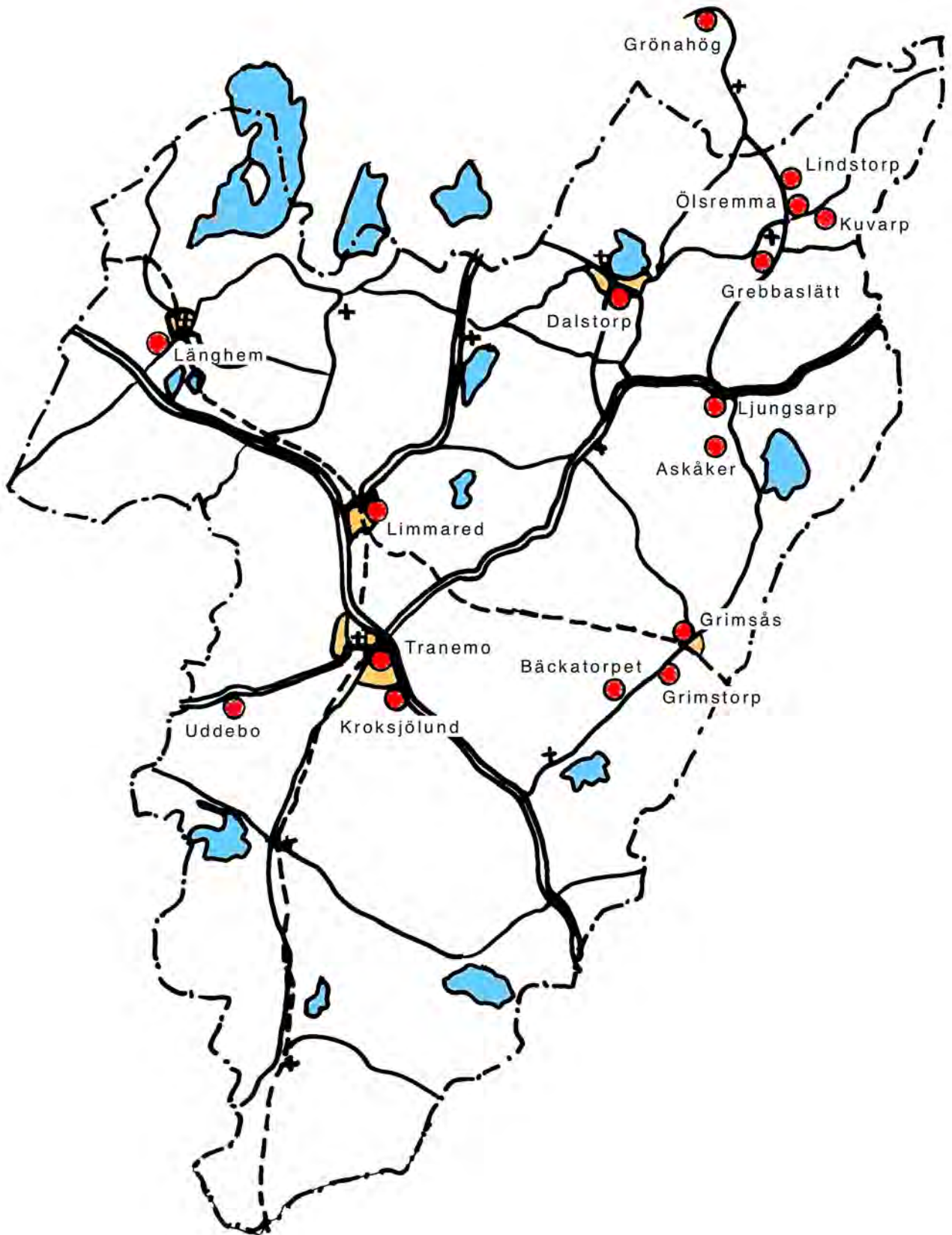


MISSIONSHUS OCH MISSIONSKYRKOR I **TRANEMO** KOMMUN

TRANEMO MISSIONSSAL
TRANEMO MISSIONSKYRKA
KROKSJÖLUNDS SCOUTSTUGA
UDDEBO MISSIONSHUS
LIMMAREDS MISSIONSKYRKA
LÄNGHEMS MISSIONSKYRKA
BÄCKATORPETS MISSIONSHUS
GRIMSTORPS MISSIONSHUS
GRIMSÅS MISSIONSHUS
GRIMSÅS MISSIONSKYRKA

GRIMSÅS KYRKA
ASKÅKERS MISSIONSHUS
LJUNGSARPS MISSIONSKYRKA
GREBBASLÄTTS 1:a MISSIONSHUS
GREBBASLÄTTS 2:a MISSIONSHUS
ÖLSREMMA MISSIONSKYRKA
LINDSTORPS UNGDOMSGÅRD
DALSTORPS SMU-GÅRD
KUVARPS SOMMARHEM
GRÖNAHÖGS MISSIONSKYRKA

*Byggnadsinventering inom Ekuemeniakyrkan i Västra Götalandsregionen
Stig Florén 2016*



Tranemo kommun
Missionshus och missionskyrkor

Tranemo kommun

Missionshus och missionskyrkor m m som är ägda eller har ägts av församlingar anslutna till Equmeniakyrkan (tidigare Svenska Missionskyrkan).

Nr	Missionshus och -kyrkor	Byggt år	Nedlagt år	Ursprungligt antal platser	Nuvarande status
1	Tranemo Missionssal	1921	1956		Riven
2	Tranemo Missionskyrka	1956	-	100	I bruk
3	Kroksjölunds scoutstuga	1950	-		I bruk
4	Uddebo Missionshus	1900	2005		Föreningslokal
5	Limmareds Missionskyrka	1945		110	I bruk
6	Länghems Missionskyrka	1913	2006		Bostad
7	Bäckatorpets Missionshus	1893?	1917		Bostad
8	Grimstorps Missionshus	1917	1941?		Flyttat
9	Grimsås Missionshus	1941	1974		Rivet
10	Grimsås Missionskyrka	1974	2010	72	Industri
11	Grimsås Kyrka	1970	-		I bruk
12	Askåkers Missionshus	1905	1956		Rivet
13	Ljungsarps Missionskyrka	1956	-	80	I bruk
14	Grebbaslätts 1:a Missionsh.	1878	1915		Rivet
15	Grebbaslätts 2:a Missionsh.	1915	1939		Rivet
16	Ölsremma Missionshus	1939	-	120	I bruk
17	Lindstorps ungdomsgård	1958	-	-	I bruk
18	Dalstorps SMU-gård	1974	2014		Riven
19	Kuvarps sommarhem	1945	-	-	I bruk
20	Grönahögs Missionshus	1923	2008		Bostad

(Grönahögs Missionshus låg i Ulricehamns kommun men redovisas här eftersom församlingen hade nära samarbete med församlingarna i Tranemo kommun.)

TRANEMO MISSIONSSAL



Missionssalen är den mörka byggnaden i bildens mitt.

Läge

Tranemo kommun, Tranemo socken, Storgatan, Tranemo.

Ägare: Uddebo-Tranemo Missionsförsamling.
Uppgiftslämnare: Bengt-Olof och Gullvi Lundgren, Tranemo.

Besök: 2016 05 10.



Tranemo, missionssalen markerad med rött.

Byggnadens historia

Församlingen bildades 1908. Verksamheten startade i Uddebo, där församlingen ägde ett äldre missionshus. Tanken på en missionskyrka i Tranemo väcktes, och 1921 avsattes 50 kronor som en grundplåt. Handlaren Erik Sjögren iordningställde en enkel missionssal på sin gårdsplan vid Storgatan i Tranemo, och den fungerade som möteslokal fram till 1956 då församlingen kunde flytta sin verksamhet till den nybyggda missionskyrkan vid Lövstagan. Den gamla lokalen vid Storgatan är numera rivet.

Byggnadsmaterial

Grund av sten, stomme av trä, fasader av stående träpanel, tak av tegel.

Verksamhet

Gudstjänster, söndagsskola, scouter, juniorförening, syförening, missionsförsäljningar.

Källor

- SMF:s arkiv och matriklar.
- *Kortfattad historik över Tranemo-Uddebo Missionsförsamling åren 1908-2008* av Kjell Erixon och Bengt-Olof Lundgren.

TRANEMO MISSIONSKYRKA



Kyrkan från öster.

Läge

Tranemo kommun, Tranemo socken, Lövstagatan 18, Tranemo.

Ägare: Tranemo-Uddebo Missionsförsamling.
Före 1972 hette församlingen Uddebo-Tranemo Missionsförsamling.

Uppgiftslämnare: Bengt-Olof och Gullvi Lundgren, Tranemo.

Besök: 2016 05 10.



Tranemo, missionskyrkan markerad med rött.

Byggnadens historia

Församlingen bildades 1908. Verksamheten startade i Uddebo, 5 km väster om Tranemo, där församlingen hade ett äldre missionshus. I Tranemo bedrevs verksamheten i en enkel missionssal vid Storgatan. På 1950-talet skänkte direktör Knut Palmkvist en lämplig

tomt vid Lövstagatan i Tranemo, och där uppfördes en missionskyrka som invigdes 1956. Byggnadskostnaden uppgick till 92.000 kronor.

1969 renoverades kyrkorummet, balustraden mellan estraden och kyrkorummet togs bort, predikstolen flyttades åt sidan och nya kyrkbänkar inköptes. 1988 gjordes en renovering och ombyggnad av bottenvåningen så att lämpliga ungdoms- och församlingslokaler erhöles. 1994-95 gjordes en tillbyggnad innehållande ett rymligt kyrktorg, hiss, expedition m m till en kostnad av 2,3 miljoner.

Byggnadsmaterial

Grund av lecablock, stomme av lecablock och tegel, fasader av tegel, tak av betongtakpannor.



Kyrkan från norr.



Kyrksalen.

Verksamhet

Gudstjänster, söndagsskola, SMU-scout, junior och senior, ungdomskör, kör, musikförening, syförening, missionsförsäljningar, kvinnogrupp för invandrarkvinnor och studiegrupper.

Källor

- SMF:s arkiv och matriklar.
- *Kortfattad historik över Tranemo-Uddebo Missionsförsamling åren 1908-2008* av Kjell Erixon och Bengt-Olof Lundgren.



Kyrksalen från estraden.



Ljusbäraren och predikstolen.



Nattvardsbordet och orgeln.



Storstugan.



Kyrktoget.



Scoutrummet.



Grupprummet.



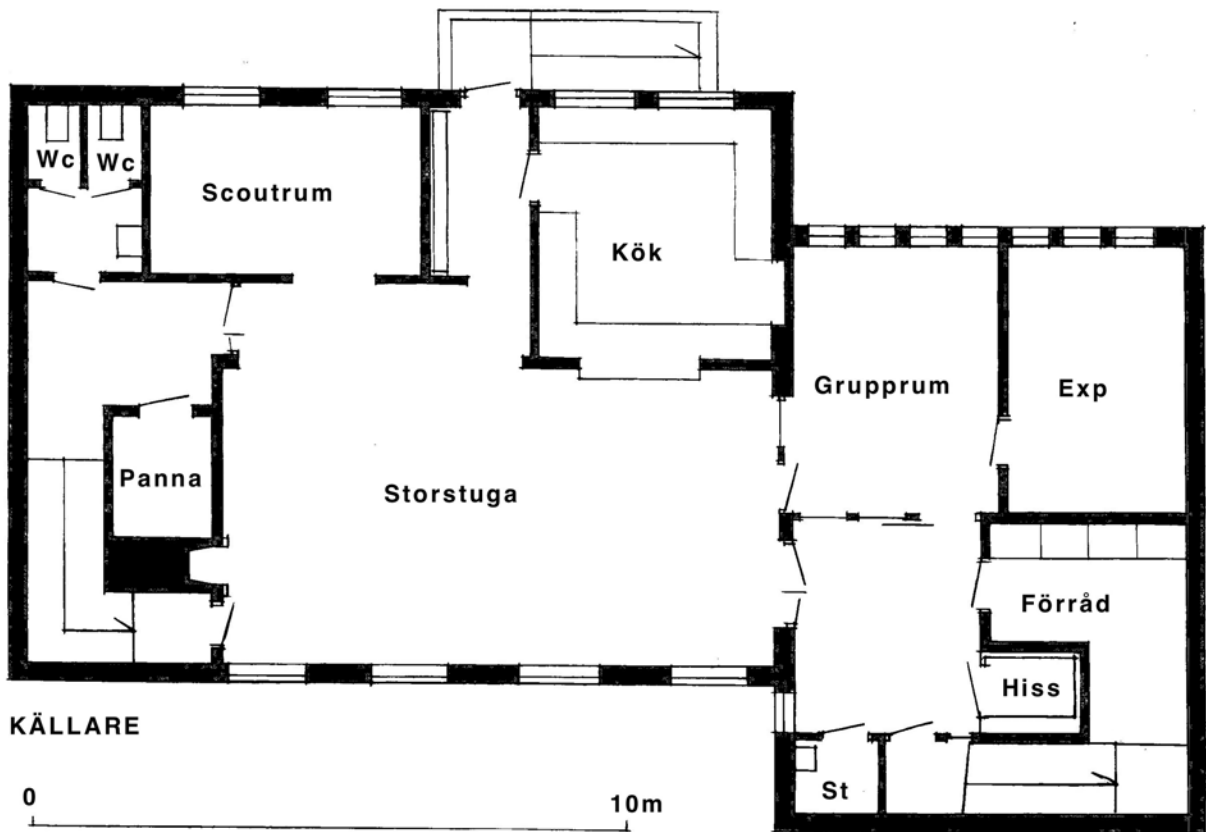
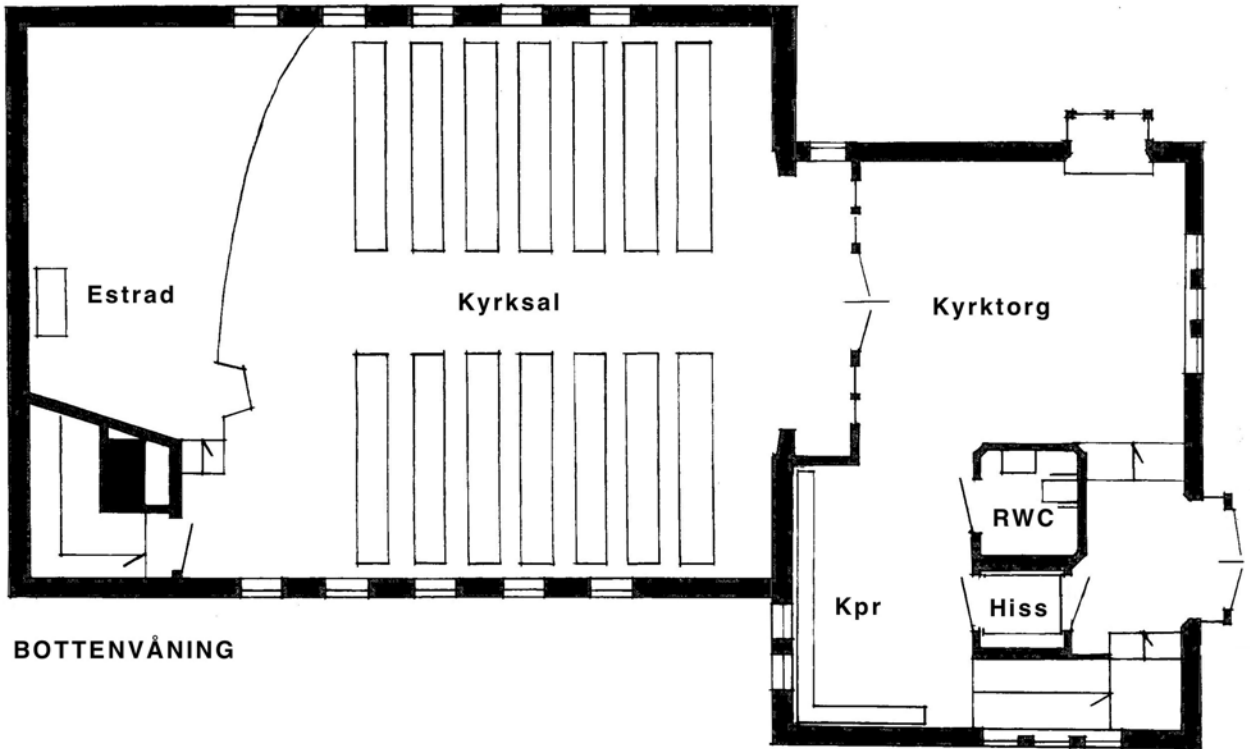
Köket.



Kyrksalen före 1969 års ombyggnad.



Kyrkan före tillbyggnaden 1994 - 95.



MISSIONSKYRKAN I TRANEMO
Efter arkivritningar

KROKSJÖLUNDS SCOUTSTUGA



Stugan sedd från vägen.

Läge

Tranemo kommun, Tranemo socken, Krokstjölund 1,5 km sydost om Tranemo missionskyrka.

Ägare: Tranemo-Uddebo Missionsförsamling
Uppgiftslämnare: Bengt-Olof och Gullvi Lundgren, Tranemo.

Besök: 2016 05 10.

Byggnadens historia

År 1950 inköpte församlingen en gammal stuga med en stor tomt vid Lövstagatan strax utanför Tranemo samhälle. Stugan låg tätt inpå körbanan och flyttades därför längre in på tomten. Stugan har blivit en värdefull tillgång för församlingens barn- och ungdomsarbete.

Byggnadsmaterial

Grund av natursten, stomme av trä, fasader av stående träpanel, tak av tegel.

Verksamhet

Samlingar och läger för barn, scouter och ungdomar.



Trakten kring Tranemo, scoutstugan markerad med rött.

Källor

- Kortfattad historik över Tranemo-Uddebo Missionsförsamling åren 1908-2008 av Kjell Erixon och Bengt-Olof Lundgren.



Storstugan.



Storstugan.



Sovrummet.



Kammaren.

UDDEBO MISSIONSHUS



Missionshuset efter ombyggnad till föreningslokal sett från väster.

Läge

Tranemo kommun, Uddebo socken, Kilavägen Uddebo.

Ägare: Uddebo Missionsförening, namnet har senare ändrats vid flera tillfällen, numera Tranemo - Uddebo Missionsförsamling.

Uppgiftslämnare: Bengt-Olof och Gullvi Lundgren, Tranemo, samt Margaretha Palmqvist, Uddebo.

Besök: 2016 05 10.



Uddebo, missionshuset markerat med rött.

Byggnadens historia

Väckelsen nådde Uddebotrakten i slutet av 1800-talet och möten hölls i hemmen.

1908 bildade några troende personer Uddebo Missionsförening, och man beslöt att inköpa Uddebo Missionshus. Detta hade

byggts år 1900 av Kinds Missionsförening till en kostnad av 2.150 kronor. Under årens lopp har missionshuset byggts om och till ett flertal gånger.

Sedan församlingen gått samman med församlingen i Tranemo har efterhand tyngdpunkten av församlingens verksamhet kommit att förläggas till missionskyrkan i Tranemo, och när missionshuset i Uddebo krävde stora summor i underhåll och reparationer beslöt församlingen att sälja detta. Sista gudstjänsten i missionshuset hölls långfredagen 2005. Huset ägs nu av en privatperson och kallas Visionshuset.

Byggnadsmaterial

Grund av huggen sten, stomme av trä, fasader av stående träpanel, tak av tegel.

Verksamhet

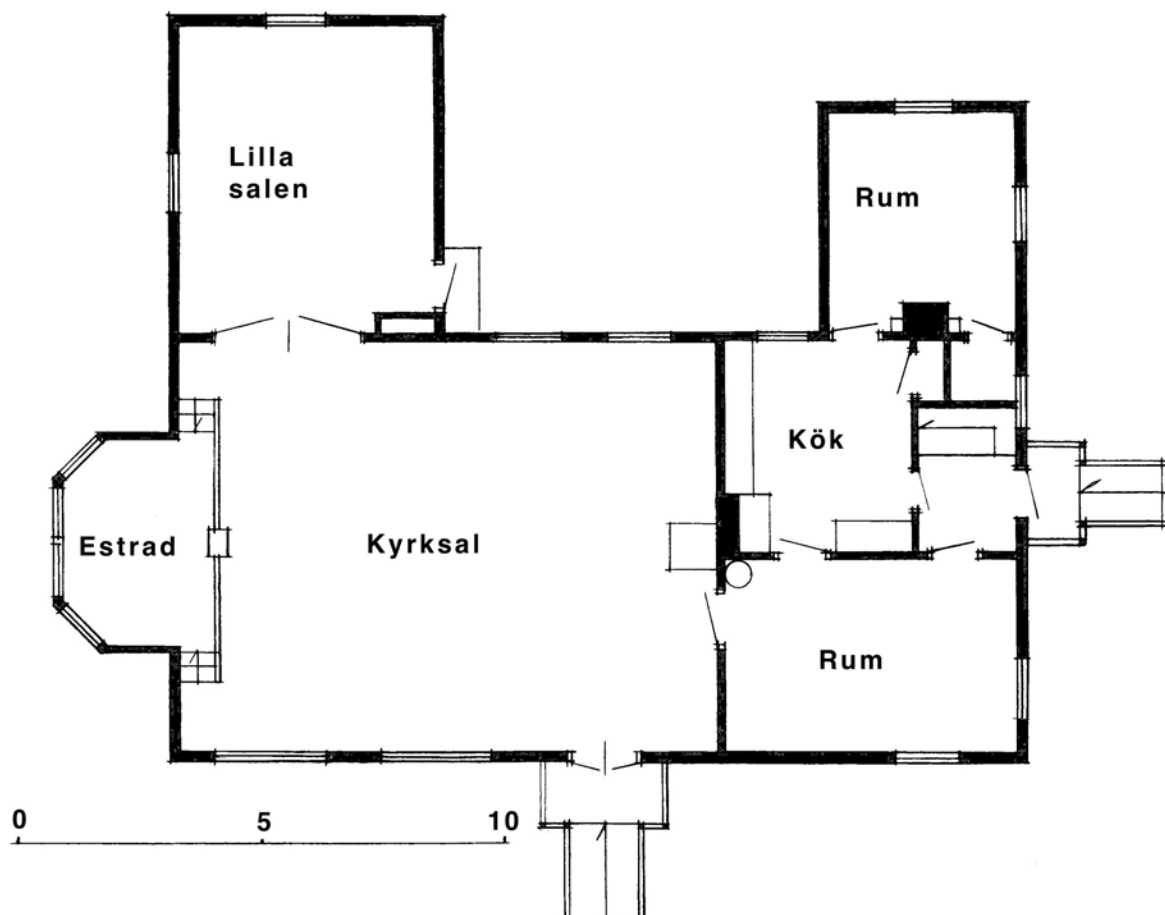
Gudstjänster, söndagsskola, scouter, juniorförening.

Källa

- *Kortfattad historik över Tranemo-Uddebo Missionsförsamling åren 1908-2008* av Kjell Erixon och Bengt-Olof Lundgren.
- *Uddebo Missionskyrka 1900 - 2005* av Kurt Karlsson



Missionshuset sett från norr.



*Plan av bottenvåningen 2005
efter skiss av Kurt Karlsson.*

LIMMAREDS MISSIONSKYRKA



Missionskyrkan från sydväst.

Läge

Tranemo kommun, Södra Åsarps socken,
Nygatan 29, Limmared.

Fastighetsbeteckning: Limmareds Glasbruk
2:14.

Ägare: Limmareds Missionsförsamling.

Uppgiftslämnare: Bengt Bredin, Månstad.

Besök: 2016 06 30.



Limmared, missionskyrkan markerad med rött.

Byggnadens historia

Församlingen bildades 1937 efter en framgångsrik tältmötesserie ledd av riksevangelisten Agaton Essloff. Den nybildade försam-



Kyrkan från sydost.

lingen höll sina möten i hemmen, i Folkets Hus och i ett kafé i samhället. 1938 beslöt församlingen att bygga en egen missionskyrka men det uppstod problem. Limmareds glasbruk som var den dominerande markägaren inom samhället ville inte sälja någon tomt till församlingen. "Sånt vill vi inte ha in i bygden. Vi har tillräckligt med prästerna här." lär glasbrukets ledning ha uttryckt saken. Församlingen lyckades dock köpa en tomt i andra hand av en av brukets anställda. Ett annat problem var byggnadskostnaderna. Först när Jönköpings Ansgarieförening 1944 övertog ansvaret för kyrkbygget blev det möjligt att



Kyrksalen.

genomföra det och 1945 stod den nya missionskyrkan klar. Byggnadskostnaderna uppgick till omkring 50.000 kronor. Arkitekt var Gunnar Johansson Ulricehamn. Ansgarieföreningen kom att stå som ägare till kyrkan under många år innan församlingen 1974 övertog ägandet.

1956 inreddes ungdomslokaler i kyrkans källarvåning. 1979 byggdes en ny handikappanpassad entré till kyrksalen och hela huset renoverades, tilläggsisolerades och fick en ny fasadbeklädnad av kalksandsten.

Byggnadsmaterial

Grund av betongmaterial, stomme av plank, fasaderna var ursprungligen putsade men fick senare en beklädnad av kalksandsten, tak av tegel.

Verksamhet


Gudstjänster, söndagsskola, scouter, juniorer, kör, musikförening, syförening, "pauskafé", bibelstudier.

Källor

- SMF:s arkiv och matrikel.
- *50 år med Limmareds Missionsförsamling* av Ingvar Törnkvist m fl.



Kyrksalen från estraden.



Altartavlan.



Ungdomsrum i källarplanet.



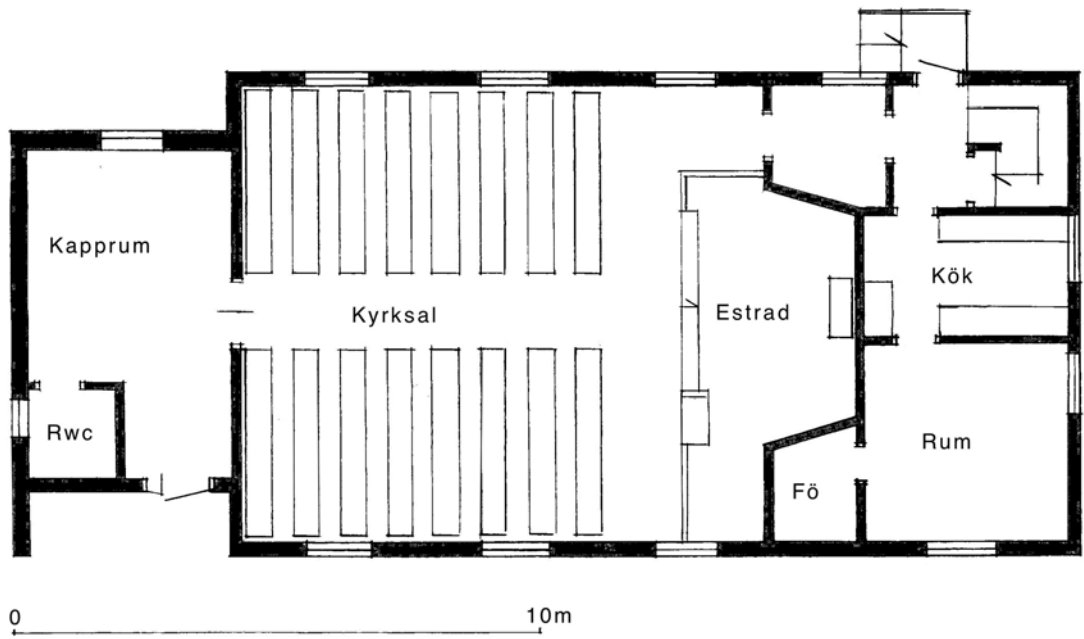
Kapprummet.



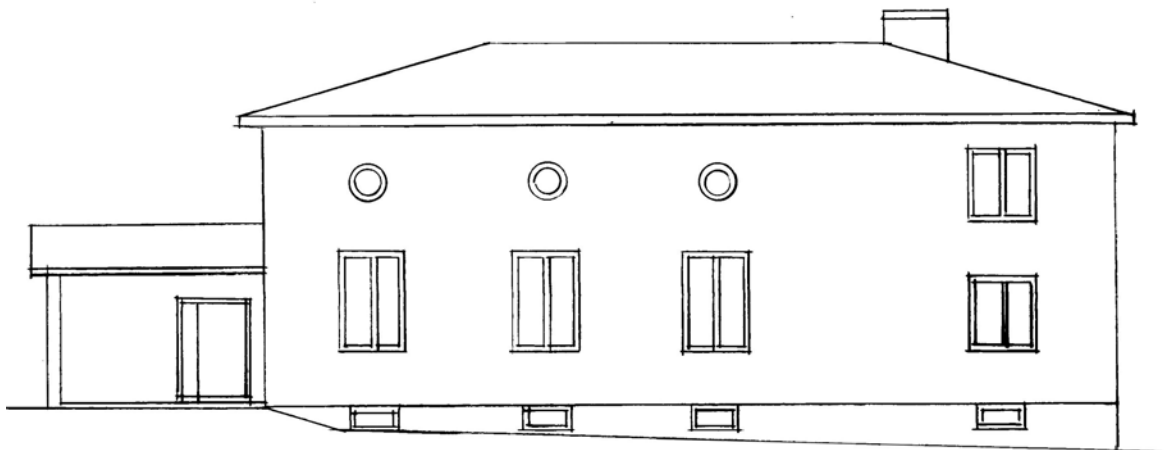
Grupprum i källarvåningen.



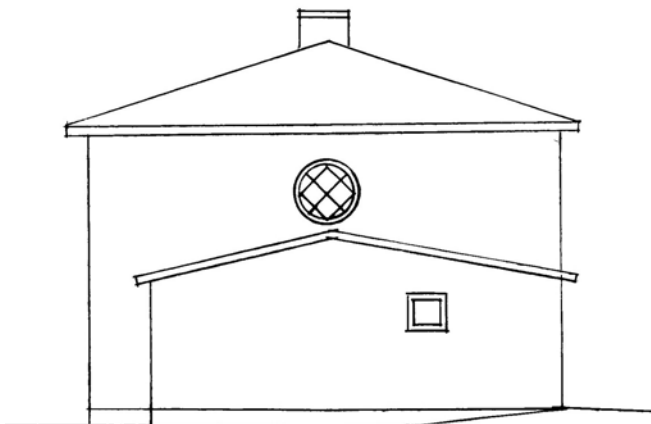
Grupprum i bottenvåningen.



Plan av bottenvåning



Fasad mot Väster



Fasad mot norr

Limnareds Missionskyrka
Från byggritningar

LÄNGHEMS MISSIONSKYRKA



Gammal bild av missionshuset i Långhem.

Läge

Tranemo kommun, Långhems socken, 1 km sydväst Långhems kyrka.

Ägare: Långhems Missionsförsamling.

Uppgiftslämnare: Inga Larsson, Långhem.

Besök: 2016 05 10.



Långhem, missionshuset markerat med rött.

Byggnadens historia

Församlingen bildades 1901. Till att börja med inredde man en missionssal i Ödegården i Bragnum cirka 4 km sydväst om Långhem och höll sina samlingar där samt i enskilda hem i trakten. Församlingen kände dock ett behov av att samla verksamheten till en plats, och 1913 uppfördes därför Långhems Missionshus. Här var man verksam fram till omkring år 2006, då församlingen upplöstes och missionshuset såldes till en privatperson. Det är nu ombyggt till bostad.

Byggnadsmaterial

Grund av natursten, stomme av trä, fasader av liggande träpanel som senare ersatts av skivmaterial, tak av tegel.

Verksamhet

Gudstjänster, söndagsskola, scouter, syförening.

Källor

- Artikel i tidningen Westgöten 1953 06 04.
- SMF:s arkiv.
- SMF:s matrikel.
- Interiörbilder från Inga Larsson.



Kyrksalen 1994.



Lilla salen 1992.



Missionshuset ombyggt till bostad 2016.

BÄCKATORPETS MISSIONSHUS



Bäckatorpets Missionshus ombyggt till bostad.

Läge

Tranemo kommun, Mossebo socken, Bäckatorpet 3,5 km nordost om Mossebo kyrka.

Fastighetsbeteckning: Grimsås 31:2.

Uppgiftslämnare: Kenneth och Margareta Johansson, Grimsås.

Besök: 2016 06 30.



Missionshuset markerat med rött.

Byggnadens historia

Nämndemannen August Pettersson i Bäckatorpet tog 1893 initiativet till bildandet av en församling som gavs namnet Kinds Missionsförening. Han upplät även mark för ett missionshus på sin gård i Bäckatorpet. Medel för byggande av missionshuset samlades in bland församlingsmedlemmarna och andra från

trakten. Många bidrog även med byggnadsvirke, och snart stod missionshuset klart. August var ordförande i församlingen och resande predikanter anlätades. 1907 sålde August missionshuset till en privatperson som byggde om det till bostad men upplät en sal om 35 kvadratmeter i husets bottenvåning som lokal för församlingen. Detta var till att börja med en bra lösning för församlingen, men problem uppstod när kommunen ville köpa huset för att göra om det till skola. Församlingen beslöt då att bygga ett nytt missionshus, och 1917 flyttades verksamheten till ett nybyggt missionshus på Grimstorp. Missionshuset i Bäckatorp användes därefter enbart som bostadshus och är numera fritidshus.

Byggnadsmaterial

Grund av natursten, stomme av timmer, fasader av locklistpanel, tak av tegel.

Verksamhet

Gudstjänster, syförening.

Källor

- *Mossebo socken, Kyrkan - Bygden - Folket*, utgiven av Mossebo Bygdekommitté.

GRIMSTORPS MISSIONSHUS



Ängen där missionshuset låg.

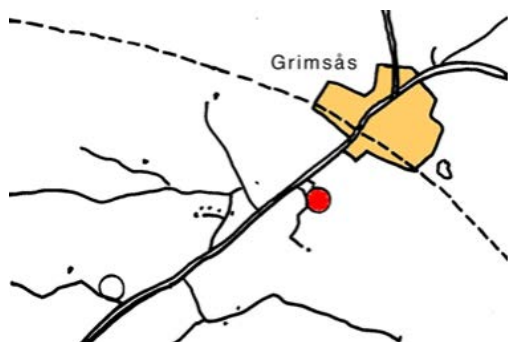
Läge

Tranemo kommun, Mossebo socken, Grimstorp 1 km sydväst om Grimsås.

Ägare: Kinds Missionsförening som 1926 ändrade sitt namn till Grimsås Missionsförening och 1931 till Grimsås Missionsförsamling.

Uppgiftslämnare: Kenneth och Margareta Johansson, Grimsås.

Besök: 2016 06 30.



Missionshuset markerat med rött.

Byggnadens historia

Församlingen hade tidigare sin verksamhet i Bäckatorpets Missionshus men flyttade 1917 till ett nytt missionshus som församlingen uppfört på gården Grimstorp där man bedrev sin verksamhet med framgång. En nybildad NTO-förening fick också ha sina möten i missionshuset. 1941 (enligt andra uppgifter 1943) flyttades missionshuset in till Grimsås samhälle. Missionshustomten är numera ängsmark.


Verksamhet

Gudstjänster, söndagsskola, junior- och ungdomsverksamhet, musikförening och syförening.

Källor

- *Mossebo socken, Kyrkan - Bygden - Folket*, utgiven av Mossebo Bygdekommitté.

GRIMSÅS MISSIONSHUS



Grimsås Missionshus.

Foto: Lars-Erik Pettersson

Läge

Tranemo kommun, Mossebo socken, Storgatan 7, Grimsås.

Fastighetsbeteckning: Grimslund 2:35.

Ägare: Grimsås Missionsförsamling.

Uppgiftslämnare: Kenneth och Margareta Johansson, Grimsås.

Besök: 2016 06 30.



Grimsås, missionshuset markerat med rött.

Byggnadens historia

Byggnaden uppfördes 1917 i Grimstorp och flyttades 1941 (enligt andra uppgifter 1943) till Grimsås samhälle och byggdes samtidigt om. 1967 upphörde Grimsås Missionsförsamling som självständig församling och gick samman med Hestra Missionsförsamling. Den nya församlingen satsade nu på att bygga en ny modern missionskyrka vid Furuvägen i

Grimsås. Denna stod klar 1974 och verksamheten flyttades dit.

Det gamla missionshuset blev affärslokal under ett antal år innan det revs. Tomten där missionshuset låg ingår numera i ett stort parkeringsområde.

Verksamhet

Gudstjänster, söndagsskola, junior- och ungdomsverksamhet, musikförening och syförening.

Källor

-Mossebo socken, Kyrkan - Bygden - Folket, utgiven av Mossebo Bygdekommitté.



Syföreningen på missionshusets trappa. 1944-45.

GRIMSÅS MISSIONSKYRKA



Kyrkans fasad mot norr.

Läge

Tranemo kommun, Mossebo socken, Furuvägen 2, Grimsås.

Ägare: Hestra Missionsförsamling.

Uppgiftslämnare: Kenneth och Margareta Johansson, Grimsås.

Besök: 2016 06 30.



Grimsås, missionskyrkan markerad med rött.

Byggnadens historia

År 1967 gick Grimsås Missionsförsamling upp i missionsförsamlingen i Hestra. Man satsade nu på att uppföra en ny missionskyrka i Grimsås som ersättning för det gamla missionshuset i samhället. Byggnadskostnaden uppgick till 465.000 kronor. Genom stor offervilja i församlingen kunde detta betalas utan att lån behövde tas upp.

Verksamheten i den nya missionskyrkan var till att börja med omfattande men minskade efter hand. 2009 nybildades Grimsås Missionsförsamling. Församlingen inledde ett samarbete och samnyttjande av Svenska Kyrkans lokaler dit församlingen flyttade 2010.

2011 såldes missionskyrkan och efter en mindre ombyggnad används den numera av en firma i elbranschen.

Verksamhet

Gudstjänster, söndagsskola, scout- och ungdomsverksamhet, musikförening och syförening.

Källor

- *Mossebo socken, Kyrkan - Bygden - Folket*, utgiven av Mossebo Bygdekommitté.



Kyrkan från sydost.



Kyrksalens fond.

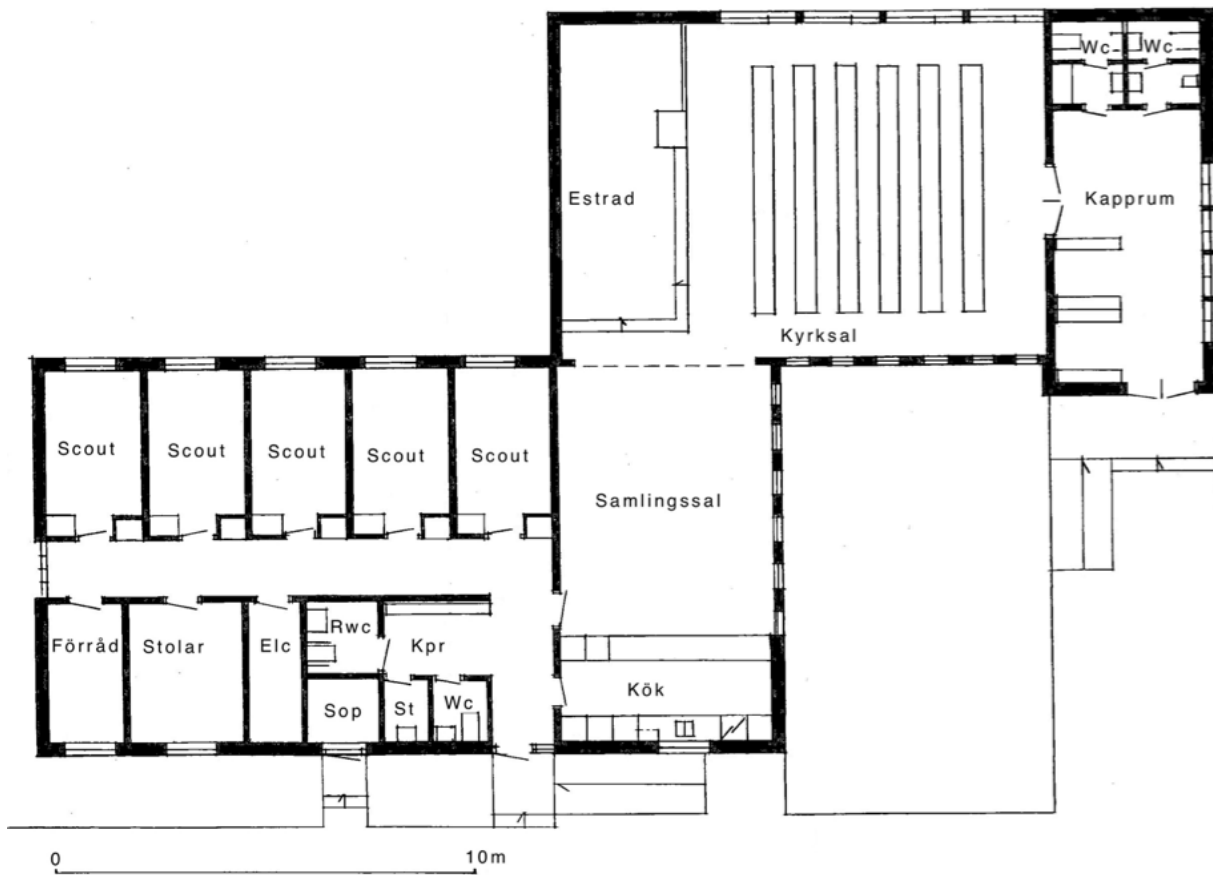


Julspel i kyrksalen.

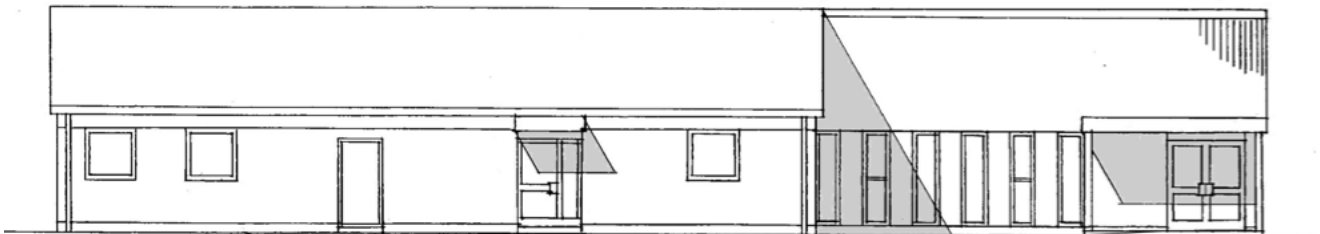
Foton på denna sida är tagna av Margareta Johansson.



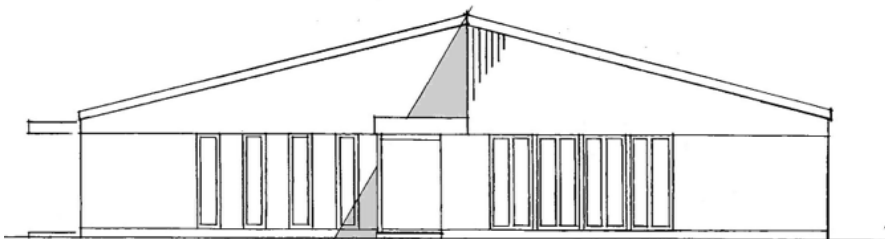
Kyrkkaffe i samlingsalen.



Planritning



Fasad mot norr



Fasad mot väster

Grimsås Missionskyrka
Efter byggritningar

GRIMSÅS KYRKA



Grimsås kyrka från nordväst.

Läge

Tranemo kommun, Mossebo socken, Idrotts-
gatan 4, Grimsås.

Ägare: Svenska Kyrkan.

Fastighetsbeteckning: Moghult 1.

Uppgiftslämnare: Kenneth och Margareta
Johansson, Grimsås.

Besök: 2016 06 30.



Grimsås, kyrkan markerad med rött.

Byggnadens historia

Grimsås Missionsförsamling hade 1967 gått
upp i Hestra Missionsförsamling. Med stöd av
missionsförsamlingen i Hestra bildades 2009
Grimsås Missionsförsamling på nytt, och
sedan 2010 hyr församlingen in sig i Grimsås
Kyrka där lokalerna samnyttjas med Svenska

Kyrkan och missionsförsamlingen samarbetar
med den lokala församlingen.

Grimsås Kyrka uppfördes år 1970. Den är
projekterad av arkitekt A H Berne.

Verksamhet

Gudstjänster samt scout- och ungdomsarbete.

Byggnadsmaterial

Grund av betong, stomme av tegel och trä,
takstolar av limträ, fasad av vitt tegel och
träpanel, tak av betongtakpannor och papp.



Kyrkan från sydost.

Källor

- Beskrivning av Grimsås Kyrka.
- Hestra Missionsförsamlings hemsida.



Kyrksalen.



Kyrksalen från estraden.



Kyrktorget.




Samlingssalen.



Gården.

ASKÅKERS MISSIONSHUS, LJUNGSARP



Askåkers Missionshus, gammalt foto.

Läge

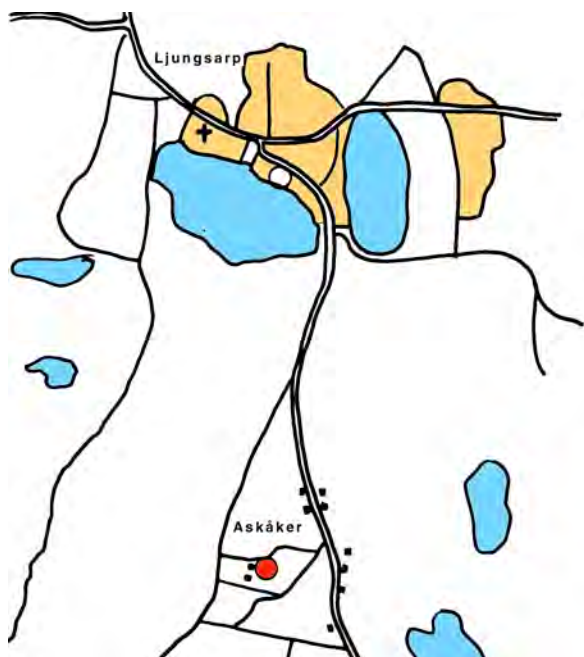
Tranemo kommun, Ljungsarps socken, Askåker, 1,6 km söder om Ljungsarps kyrka.

Fastighetsbeteckning: Askåker ?

Ägare: Ljungsarps Missionsförsamling.

Uppgiftslämnare: Karl-Göran och Kristina Ekstener, Ljungsarp.

Besök: 2016 04 18.



Ljungsarpstrakten, Askåkers Missionshus markerat med rött.

Byggnadens historia

Väckelsen nådde Ljungsarpstrakten på 1860-talet, dels genom inflyttade smålänningar, dels genom predikanter och kolportörer som sänts ut eller rekommenderats av Jönköpings Missionsförening.

Samlingar skedde i stugorna. Prästmannen Karl Pehrson, som 1876 valdes till komminister i pastoratet, fick god kontakt med väckelsefolket, och på hans initiativ bildades 1883 Ljungsarps Kristna Församling, som senare ändrade namn till Ljungsarps Missionsförsamling.

Vid sekelskiftet medförde en andlig väckelse att många sökte sig till stugmötena, och behovet av en rymlig samlingslokal blev stort. Församlingen köpte därför en lämplig tomt i Askåker för 50 kronor, och där uppförde byggmästare Oskar Johansson ett missionshus till en kostnad av 612 kronor. Missionshuset stod klart 1905. 1934 installerades elektriskt ljus i byggnaden och 1937 - 1940 gjordes en ombyggnad och renovering. Missionshuset kom att utgöra församlingens hem fram till 1956 då den flyttade sin verksamhet till en nybyggd missionskyrka i samhället Ljungsarp. Missionshuset i Askåker revs senare och i dag finns endast några grundstenar kvar som minne.



Här låg Askåkers Missionshus. Man skimtar fortfarande grundmurarna under gräset.

Byggnadsmaterial

Grund av huggen sten, stomme av trä, fasader av stående träpanel, tak av träspån.

Verksamhet

Gudstjänster, söndagsskola, juniorförening, ungdomsförening, syförening.

Källor

- Minnesskrift från församlingens 100-årsjubileum 1983.
- *Boken om Ljungsarp* utgiven av Ljungsarps Hembygdsförening 2011.
- SMF:s arkiv.

Oskar Johansson, mångårig kassör i församlingen, låser missionshusets dörr för sista gången.



LJUNGSARPS MISSIONSKYRKA



Missionskyrkan från norr.

Läge

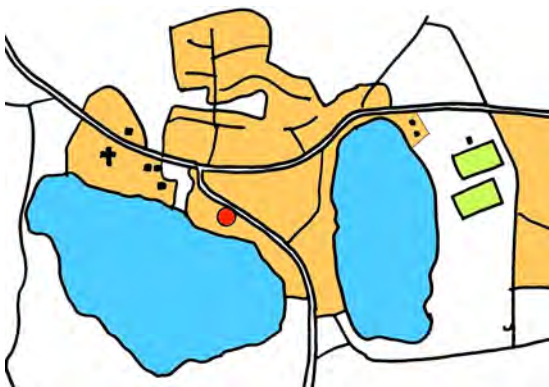
Tranemo kommun, Ljungsarps socken,
Hestravägen 6, Ljungsarp.

Fastighetsbeteckning: Pajet 1:6.

Ägare: Ljungsarps Missionsförsamling.

Uppgiftslämnare: Karl-Göran och Kristina
Ekstener, Ljungsarp.

Besök: 2016 04 18.



Ljungsarp, missionskyrkan markerad med rött.

Byggnadens historia

Församlingens första missionshus uppfördes i Askåker söder om Ljungsarp 1905. Efterhand som Ljungsarps samhälle växte upp aktualiserades frågan om att skaffa en lämplig lokal där för församlingens verksamhet. Åren 1950 - 1953 sökte församlingen efter en tomt i samhället, men det var svårt att finna någon som



Kyrkan från väster.

var till salu. Till slut lyckades man köpa en konkursfastighet om 2500 kvadratmeter, bebyggd med en verkstad och ett bostadshus centralt i samhället och vid stranden till Stomsjön. Här uppförde församlingen en missionskyrka som stod färdig 1956. Byggnadskostnaden uppgick till 61.000 kronor.

1964 renoverades storstugan och köket. 1977-78 renoverades stora och lilla salen, och estraden byggdes om och till. 1989 -90 gjordes en tillbyggnad innehållande ett rymligt kyrktorg och entré, hiss och toalett anpassade för rörelsehindrade.

Byggnadsmaterial

Grund av betongmaterial, stomme av trä, fasader klädda med gult fasadtegel, tak av tegelmönstrad plåt.



Kyrksalen.

Verksamhet

Gudstjänster, söndagsskola, SMU-scout, junior och senior, konfirmationsundervisning syförening, sånggrupp, pensionärsträffar och studiecirkel.

Källor

- Minnesskrift från församlingens 100-årsjubileum 1983.
- *Boken om Ljungsarp* utgiven av Ljungsarps Hembygdsförening 2011.
- SMF:s arkiv.



Estraden.



Kyrksalen sedd från fondväggen.



Kyrktorget.



*"Jesu återkomst" av Kristina Ekstener.
Tavla på kyrktogets vägg.*



Lilla salen.



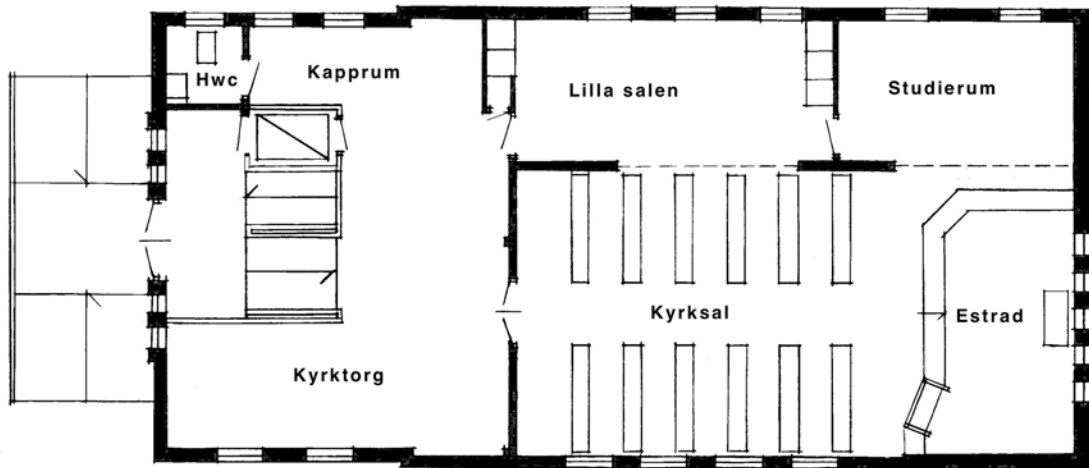
Storstugan.



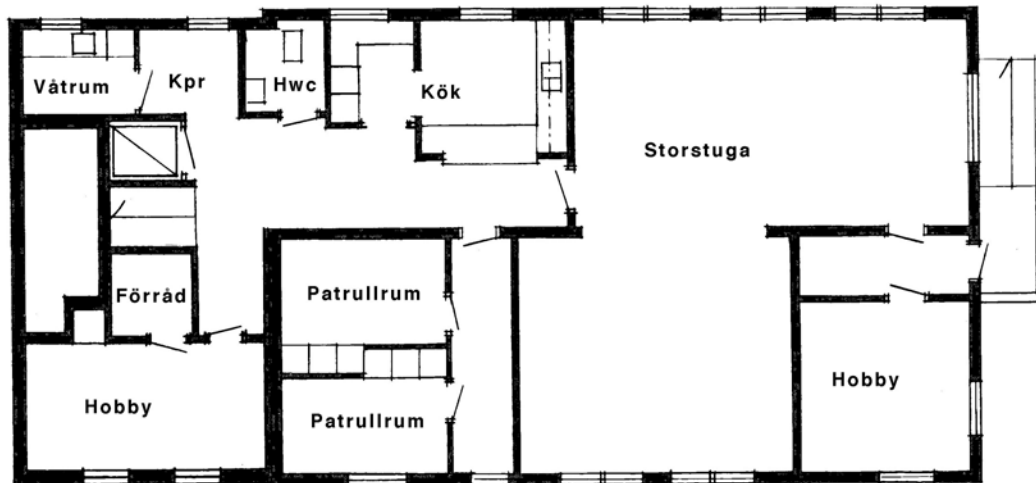
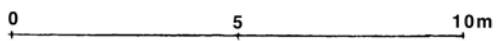
Storstugan.




Utsikt mot Stomsjön.



BOTTENVÅNING



KÄLLARVÅNING



FASAD MOT NORDVÄST



FASAD MOT NORDOST

LJUNGSARPS MISSIONSKYRKA
Efter bygglovritning 1989

GREBBASLÄTTTS FÖRSTA MISSIONSHUS



Grebbaslätts första missionshus.

Läge

Tranemo kommun, Ölsremma socken, Grebbaslätt 0,6 km söder om Ölsremma kyrka.

Ägare: Ölsremma Kristna Förening, 1912 namnändrat till Ölsremma Missionsförening.

Uppgiftslämnare: Ingmar och Maj Gabrielsson, Ölsremma.

Besök: 2016 04 18.



Trakten kring Ölsremma kyrka, missionshuset markerat med rött.

Byggnadens historia

Väckelsen nådde Ölsremmatrakten på 1860-talet genom några troende som flyttade in från Småland och anordnade stugmöten i sina hem. När en ung präst, Carl Pehrson, anställdes som komminister i socknen fick han tidigt en god kontakt med de troende och kom att bli deras ledare. Det var han som tog initiativet till att trakten första missionshus byggdes 1878 i Grebbaslätt.

Markägaren upplät ett markområde, och byggnadsmaterial och dagsverken skänktes varför huset var så gott som skuldfritt när det stod färdigt. Det var en enkel byggnad som bestod av en enda sal på 15 x 18 alnar (8,8 x 10,6 meter) utan uppvärmning och med bänkar av enklaste slag utan ryggstöd. 1897 delades salen i ett större och ett mindre rum. I det mindre rummet förbättrades bänkarna och en kamin sattes in. Medlemmarna tyckte det var storslaget att vintertid kunna samlas i missionshuset i en uppvärmd lokal.

1915 uppförde församlingen ett nytt missionshus cirka 40 meter norr om det ursprungliga som senare revs.

Byggnadsmaterial

Grund av stenmaterial, stomme av trä, fasader av stående träpanel, tak av tegel.

Verksamhet

Gudstjänster, söndagsskola, jungfruförening, ynglingaförening, syförening.

Källor

- Minnesskrift vid Ölsremma Missionsförsamlings 60-årsjubileum.
- *Sådd och skörd*, minnesskrift utgiven vid Ölsremma Missionsförsamlings 100-årsjubileum.
- *Från liasmide till plastindustri* utgiven av Ölsremma Hembygdsförening 2004.
- SMF:s arkiv.

GREBBASLÄTTS ANDRA MISSIONSHUS



Grebbaslätts andra missionshus.

Läge

Tranemo kommun, Ölsremma socken, Grebbaslätt, 0,6 km söder om Ölsremma kyrka.

Fastighetsbeteckning: Grebbaslätt 1:7 och 1:9.

Ägare: Ölsremma Missionsförsamling.

Uppgiftslämnare: Ingmar och Maj Gabrielsson, Ölsremma.

Besök: 2016 04 18.



Trakten kring Grebbaslätts kyrka, andra missionshuset markerat med rött.

Byggnadens historia

Församlingens första missionshus låg också i Grebbaslätt. 1915 uppförde församlingen ett nytt missionshus cirka 40 meter norr om det

första och flyttade sin verksamhet dit. Tomten var avstyckad och ägdes av församlingen. Det nya missionshuset var något mindre än det gamla och rymde två salar, den större med plats för 80 personer och den mindre med plats för 25 personer. Båda salarna var försedda med värmekaminer.

Missionshuset var i bruk fram till 1939 då församlingen uppförde ännu ett missionshus, och det gamla såldes till en privatperson. Huset revs 1945.

Byggnadsmaterial

Grund av stenmaterial, stomme av trä, fasader av stående träpanel, tak av tegel.

Verksamhet

Gudstjänster, söndagsskola, juniorförening, ungdomsförening, sånggrupp, musikförening, syförening.


Källor

- Minnesskrift vid Ölsremma Missionsförsamlingens 60-årsjubileum.

- *Sådd och skörd*, minnesskrift utgiven vid Ölsremma Missionsförsamlingens 100-årsjubileum

- *Från liasmide till plastindustri* utgiven av Ölsremma Hembygdsförening 2004.

- SMF:s arkiv.



Gammal bild av missionshuset.



Juniorföreningens arbetsmöte i missionshuset 1936.

ÖLSREMMA MISSIONSKYRKA



Missionskyrkan från väster.

Läge

Tranemo kommun, Ölsremma socken, cirka 200 meter norr om Ölsremma kyrka.

Fastighetsbeteckning: Knogrum 1:4

Ägare: Ölsremma-Dalstorps Missionsförsamling.

Uppgiftslämnare: Ingmar och Maj Gabrielsson, Ölsremma.

Besök: 2016 04 18.



Trakten kring Ölsremma kyrka, missionskyrkan markerad med rött.

Byggnadens historia

Församlingen hade tidigare haft sin hemvist i ett missionshus uppfört 1915 i Grebbaslätt söder om Ölsremma kyrka. Redan efter 10 år började emellertid församlingen fundera på att bygga om huset och ritningar och kostnadsförslag togs fram, men enighet kunde inte nås och förslaget föll med ordförandens utslagsröst. Tanken på ett nytt missionshus fanns dock kvar, och vid årsmötet 1927 beslöts att avsätta 1000 kronor till en byggnadsfond. Fonden växte och 1935 inköptes en tomt för

ett nytt missionshus, denna gång cirka 200 meter norr om Ölsremma kyrka. Arkitekt Hellstrand i Ulricehamn fick uppdraget att projektera missionshuset, och 1939 stod det klart och församlingen kunde inviga sitt nya missionshus. 1943 ändrades namnet till Ölsremma Missionskyrka. 1967 byggdes övervåningen om från vaktmästarbostad till studie- och sammanträdesrum. 1968 installerades en piporgel i kyrksalen. 1979 gjordes en tillbyggnad som innehöll ett rymligt kyrktorg och toaletter, vilket innebar förbättrad tillgänglighet för rörelsehindrade. Arkitekt denna gång var Sture Billhed, Ulricehamn.



Kyrkan före 1979 års tillbyggnad.

Byggnadsmaterial

Grund av betongmaterial, stomme av trä och fasader av puts, tak av korrugerad plåt.



Kyrksalen.

Verksamhet

Gudstjänster, söndagsskola, scouter, tonårsgrupp, konfirmationsundervisning, flickkör, ungdomskör, damkör, blandad kör, musikförening, sång- och musikgrupper, syförening,

Källor

Minnesskrift vid församlingens 60-årsjubileum. *Sådd och skörd*, minnesskrift utgiven vid församlingens 100-årsjubileum. *Från liasmide till plastindustri* utgiven av Ölsremma Hembygdsförening 2004.



Kyrksalen från estraden.



Den ursprungliga kyrksalen.



Predikstolen.



Församlingssalen.



Kyrktoget.



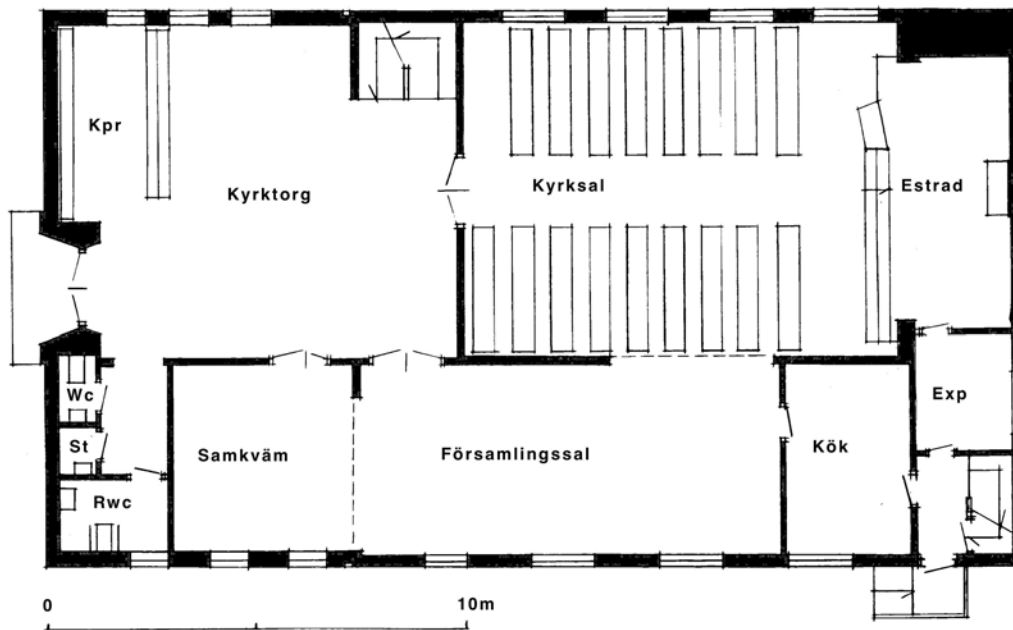
Scoutlya.



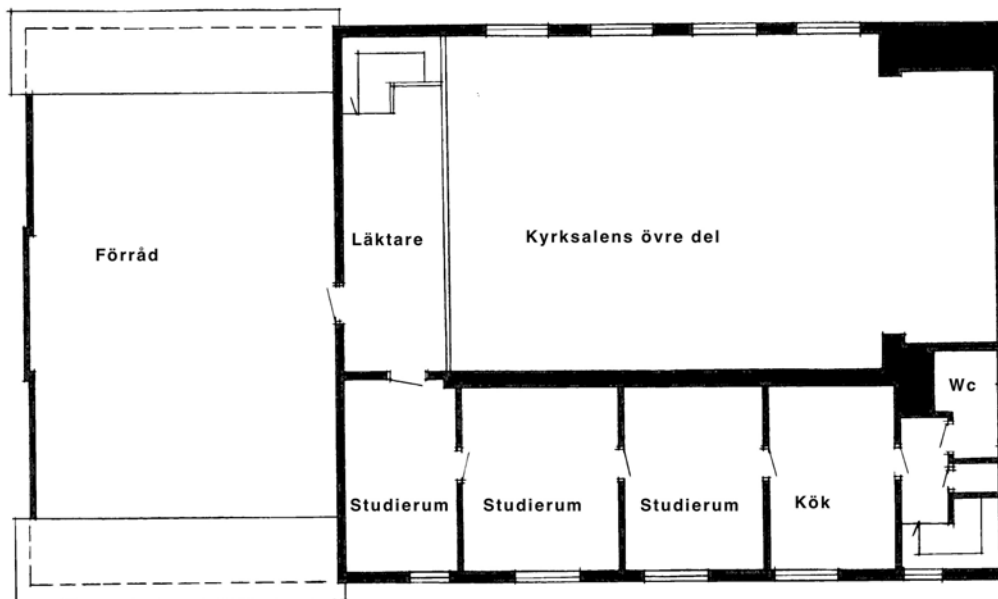
Läktaren.



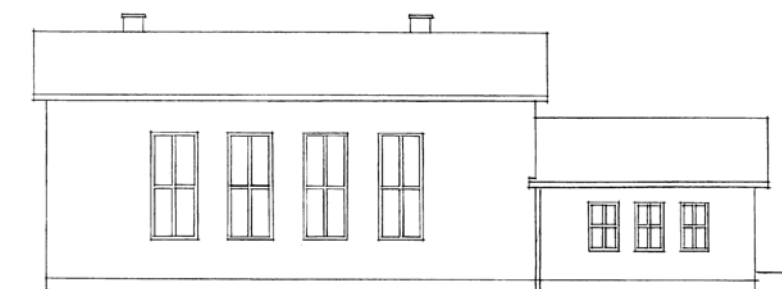
Scouternas rum.



Plan av bottenvåning



Plan av vån 1 tr



Fasad mot väster

ÖLSREMMA MISSIONSKYRKA
Efter ritning av Sture Billhed

SMU:s UNGDOMSGÅRD LINDSTORP



Det vita huset är soldattorpet Lindstorp och bakom detta sporthallen och ishockeybanan.

Läge

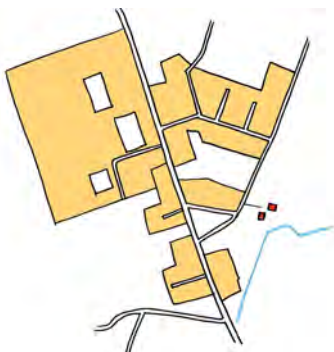
Tranemo kommun, Ölsremma socken, Lindstorp, cirka 1,6 km norr om Ölsremma kyrka.

Fastighetsbeteckningar: bostadshuset: Lindstorp 2:2, sporthallen: Lindstorp 2:1.

Ägare: Ölsremma-Dalstorps Missionsförsamling och SMU.

Uppgiftslämnare: Ingmar och Maj Gabrielsson, Ölsremma.

Besök: 2016 04 18.



Ölsremma samhälle, Lindstorp markerat med rött.

Byggnadens historia

Ölsremma Missionsförsamlings SMU fick 1957 ett erbjudande att disponera bottenvåningen i soldattorpet Lindstorp för sin verksamhet, vilket tacksamt togs emot av föreningen. Året därpå hade verksamheten ökat och därför byggde föreningen en sporthall innehållande lokaler för ungdomarnas fritidsaktiviteter,

framför allt bordtennis. Hallen kallades "Amandas Sporthall" efter torpets tidigare ägare Amanda Orre.

Den gamla soldatstugan tillsammans med utökad tomt fick församlingen och SMU som gåva 1959. På markområdet anlades en ishockeyrink och soldatstugan användes för scoutarbete, servering och bibliotek. Övervåningen hyrdes ut för privat bruk. 1989 flyttades verksamheterna till missionskyrkan, och bostadshuset såldes till privat bostad. Sporthallen är fortfarande i bruk.

Byggnadsmaterial:

Sporthallen har en grund av betongmaterial, stomme av trä och fasader av stående träpanel, taket var ursprungligen belagt med tegel men numera med korrugerad plåt.

Verksamhet

Scout- och ungdomsverksamhet, fritidsaktiviteter, bordtennis, bibliotek.

Källor

- Minnesskrift vid Ölsremma Missionsförsamlings 60-årsjubileum.
- *Sådd och skörd*, minnesskrift utgiven vid Ölsremma Missionsförsamlings 100-årsjubileum.
- *Från liasmide till plastindustri* utgiven av Ölsremma Hembygdsförening 2004.

SMU-GÅRDEN, DALSTORP



SMU-gården sedd från norr.

Läge

Tranemo kommun, Dalstorps socken, Kvarnvägen Dalstorp.

Fastighetsbeteckning: Oset 2:7.

Ägare: Ölsremma-Dalstorps Missionsförsamling.

Uppgiftslämnare: Ingmar och Maj Gabrielsson, Ölsremma.

Besök: 2016 04 18.



Dalstorp, SMU-gården markerad med rött.

Byggnadens historia

I slutet av 1950-talet togs frågan upp om byggande av en lokal i Dalstorp för i första hand

barn- och ungdomsarbetet. 1971 beslöts att bygga på en centralt och vackert belägen tomt med utsikt över Dalstorpasjön. Den vandringsskyrka som Tomaskyrkans församling på Hammarkullen i Göteborg haft sin verksamhet i under några år inköptes och uppfördes på tomten. Byggnaden stod klar 1974. Ölsremma Missionsförsamling stod som juridisk ägare, men bygge och finansiering var en gemensam satsning av hela Kinds Östra Församlingskrets.

Verksamheten är numera nedlagd och byggnaden revs 2014.

Byggnadsmaterial

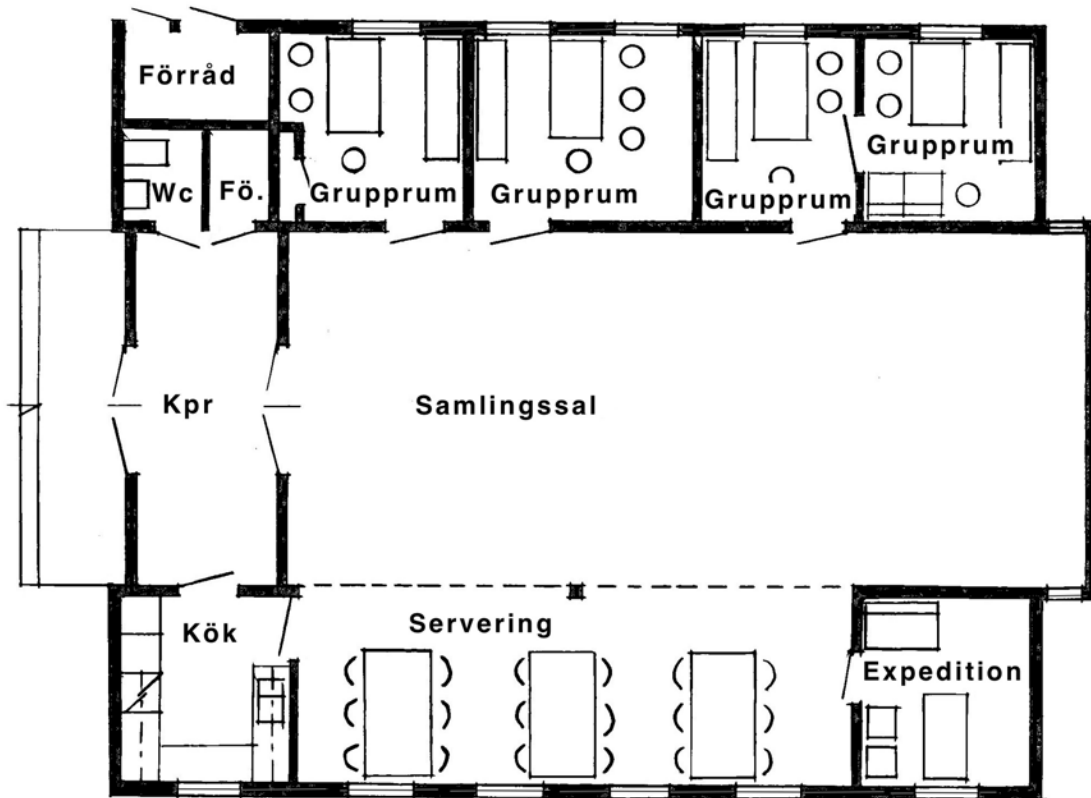
Monteringsfärdig byggnad av trä.

Verksamhet

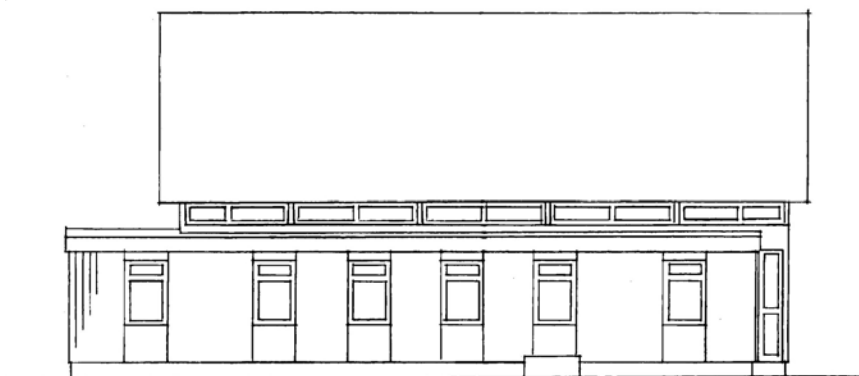
Gudstjänster, barntimmar, scouter, konfirmationsundervisning, tonårscafé, studiecirkel, företagsluncher.

Källor

Sådd och skörd, minnesskrift utgiven vid Ölsremma Missionsförsamlings 100-årsjubileum 1982.



Plan



Långsida



Gavel

SMU-gården Dalstorp

KUVARPS SOMMARHEM



Sommarhemmet från sydost.

Läge

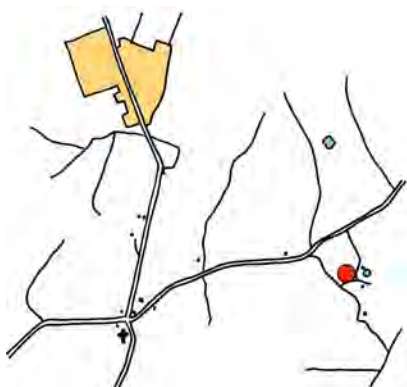
Tranemo kommun, Ölsremma socken, Kuvarp, cirka 1,5 km öster om Ölsremma kyrka.

Fastighetsbeteckning: Kuvarp 1:5.

Ägare: Ursprungligen Ölsremma Missionsförsamling, numera Stiftelsen Gruppsamlingsgården Kuvarp.

Uppgiftslämnare: Ingmar och Maj Gabrielsson, Ölsremma.

Besök: 2016 04 18.



Ölsremmatrakten, Kuvarp markerat med rött.

Byggnadens historia

Ölsremma Missionsförsamlings SMU uppförde 1945 ett sommarhem i Kuvarp, i första hand för församlingens barn- och ungdomsverksamhet. Anläggningen är högt belägen med en milsvid utsikt över det omgivande skogslandskapet. Under 1940- och 1950-talen blev



Sommarhemmets samlingsal.



Talarstol och nattvardsbord i samlingsalen.



Logementsbyggnad.

anläggningen också en omtyckt samlingsplats för bygdens folk under sommarhelgerna. 1950 byggdes sommarhemmet till med en samlings-sal, och den ursprungliga byggnaden togs i anspråk för servering. Arkitekt var Gunnar Johansson, Ulricehamn. Ett rymligt mark-område ställdes till förfogande av markägarna Paul och Emmy Johansson och inköptes 1954 för 500 kronor.

1972 övergick ägandet till stiftelsen Grupp-samlingsgården Kuvarp, och anläggningen har sedan vuxit med en logementsbyggnad 1978, en liten badsjö 1989, en byggnad för per-sonalen på anläggningen 1993, ett kapell 1997 och en kåta där övernattnig kan ske 2001. Under senare år har det tillkommit en smedja och en "luffarloge".

Verksamhet

Gudstjänster, programkvällar, scout- och ungdomsverksamhet, läger, söndagsskol-utfärder.

Källor

- *Sådd och skörd*, minnesskrift utgiven vid Ölsremma Missionsförsamlings 100-årsjubileum.
- *Från liasmide till plastindustri* utgiven av Ölsremma Hembygdsförening 2004.



Grupsamlingsgården.



Karta över Kuvarpsområdet.



Kåtan.




Interiör av kapellet. Genom fönstret skymtar den lilla badsjön.




Kapellet sett från väster.

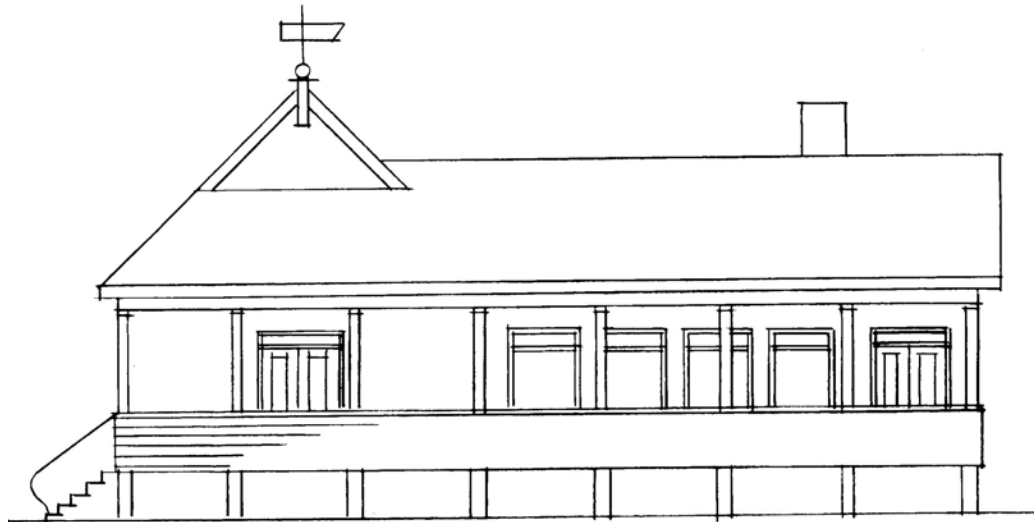
När kapellet byggdes skänktes mycket överblivet material från olika håll: limträtakstolar från Dalstorp, fönster från Borås och Alingsås, glasmosaik från Betlehems kyrkan i Göteborg, kyrkdörrar från sockenkyrkan i Ölsremma, lampetter från Rambergskyrkan i Göteborg, gammal missionshuskamin från Närunga Norra Missionshus, Orgel från Ölsremma missionskyrka, nattvardsbord och knäfall från Linköpings gamla missionskyrka, kyrkklockor från Stenströmska släkten och byggleverantör Mats Bertilsson.

Byggnaden har utformats av arkitekt Karolina Ganhammar och snickaren Arne Berglund.

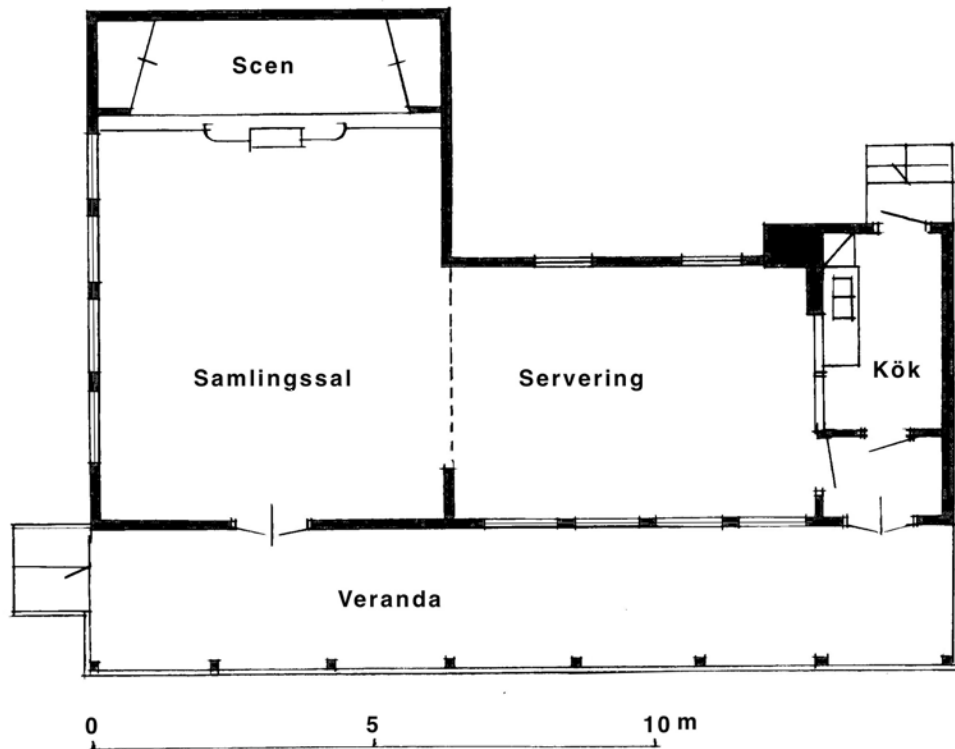


Glasmosaiker från Betlehems kyrkan i Göteborg





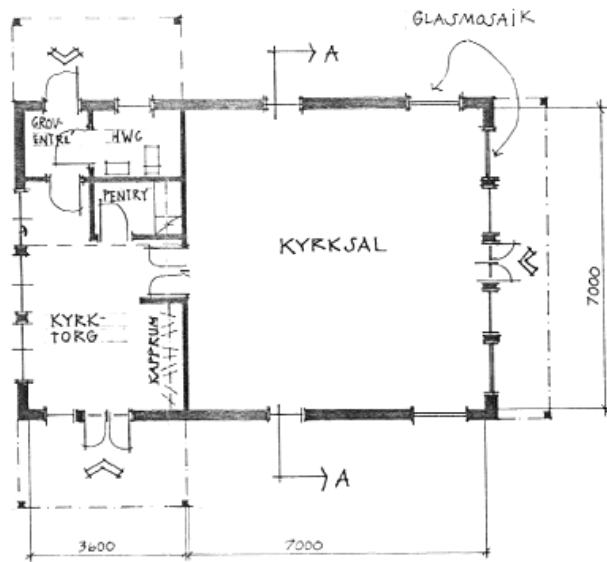
Fasad mot söder



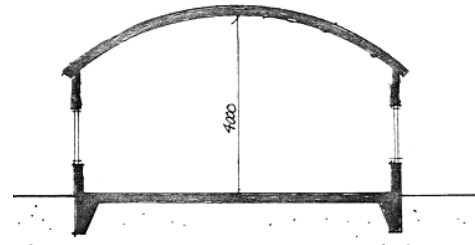
Plan

Sommarhemmet Kuvarp

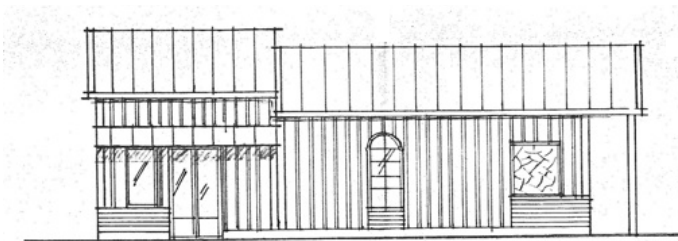
Förslag till tillbyggnad av sommarhemmet i Kuvarp 1948 utarbetat av arkitekt Gunnar Johansson, Ulricehamn.




Plan



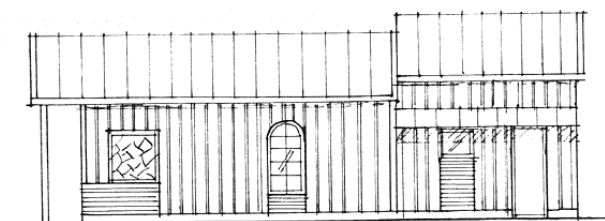
Sektion




Fasad mot väster



Fasad mot söder



Fasad mot öster



Fasad mot norr

Kuvarps kapell

Från bygglovritning 1996 av arkitekt Karolina Ganhammar

GRÖNAHÖGS MISSIONSKYRKA, KÖTTKULLA



Grönahögs Missionshus, Grönahög.

Gammal bild av missionshuset från norr.

Läge

Ulricehamns kommun, Grönahögs socken, Köttkulla.

Ägare: Grönahögs Missionsförsamling.

Uppgiftslämnare: Ingmar och Maj Gabrielsson, Ölsremma.

Fastighetsbeteckning: Nytorp 4:1.

Besök: 2016 04 18.



Köttkulla, missionskyrkan markerad med rött.

Byggnadens historia

Väckelsen nådde Grönahögsbygden i slutet av 1800-talet. Gudstjänster hölls i hemmen, sön-

dagsskolor anordnades och en syförening bildades. 1921 bildades Grönahögs Missionsförening och samma år beslöts även att ett missionshus skulle byggas. En lämplig tomt skänktes centralt i samhället Köttkulla och missionshuset kunde invigas 1923. Församlingens namn ändrades senare till Grönahögs Missionsförsamling och missionshuset fick heta missionskyrka. Verksamheten lades ner 2005 och församlingen upplöstes 2008. Missionshuset såldes till privatperson och är nu bostadshus.

Byggnadsmaterial

Sockel av stenmaterial, stomme av trä, fasad av stående träpanel och tak av tegel.

Verksamhet

Gudstjänster, söndagsskola, juniorförening, syförening.

Källor

Grönahögsboken utgiven av Grönahögs Hembygdsförening 1992.




Gammal bild av missionshuset när det var nybyggt.



Gammal bild av missionshuset.



Missionshuset under ombyggnad till bostad 2016.



LÄNSSTYRELSEN
VÄSTRA GÖTALANDS LÄN