



LÄNSSTYRELSEN
VÄSTRA GÖTALANDS LÄN

MISSIONSHUS OCH MISSIONSKYRKOR Grästorp, Essunga, Vara, Skara, Falköping

Missionshusinventering inom Svenska Missions-
kyrkan i Västra Götaland av Stig Florén

Skaraborg 1



Missionshusinventeringen inom Svenska O issionskyrkan i Västra Götaland

Arkitekt Stig Florén, Uddevalla, har sedan 1997 inventerat missionshus, missionskyrkor, sommarhem, ungdomsgårdar och lägergårdar tillhöriga församlingar anslutna till Svenska Missionskyrkan (SMK) i Västra Götalands län.

Arbetet med inventeringen har utförts på ideell basis. Svenska O issionskyrkan (numera Equmeniakyrkan), Västra Götalandsregionen/Västarvet och Länsstyrelsen i Västra Götalands län/kulturmiljöenheten har på olika sätt stöttat arbetet med inventeringen.

De enskilda objekten finns registrerade i Riksantikvarieämbetets Bebyggelseregister. Inventeringsmaterialet är arkiverat hos Västarvet. Rapporterna publiceras och tillgängliggörs i PDF-format genom Länsstyrelsens rapportserie.

Byggnadsdokumentära färgbilder i rapporterna är generellt tagna av Stig Florén. Övriga bilder och illustrationer utgörs av material från föreningsarkiv och från privatpersoner.



Rapportnr: 2014:34, bilaga 7

ISSN: 1403-168X

Rapportansvarig: Mats Herklint

Omslagsfoto: Östra Tunhems Missionshus, Falköpings kommun

Utgivare: Länsstyrelsen i Västra Götalands län, kulturmiljöenheten

Rapporten finns som pdf på www.lansstyrelsen.se/vastragotland under Publikationer/Rapporter.

Förord

I takt med den ökade religionsfriheten växte under 1800-talet fram en stark svensk frikyrkorörelse. Så framgångsrik blev väckelsen att dess fysiska uttryck – missionshusen, bönehusen, frikyrkorna – kom att bli utmärkande inslag i landskapet såväl på landsbygden som i städerna. Störst bland frikyrkosamfundet är Svenska Missionskyrkan, numera en del av Ekuмениkyrkan.

Till skillnad mot Svenska Kyrkans kyrkobyggnader som omfattas av kulturmiljölagen, har frikyrkorna inte getts någon uppmärksamhet i bevarandelagstiftningen. Många missionshus och missionskyrkor har försvunnit genom rivning eller försäljning. Det har inte heller gjorts några systematiska försök att dokumentera dessa innan det varit för sent. I själva verket förvaltar frikyrkan ett värdefullt kulturarv bestående av såväl anspråkslösa gamla missionshus som konstnärligt påkostade och arkitektoniskt gestaltade kyrkorum. Frikyrkans kulturarv berättar viktig samhällshistoria om hur väckelserörelsens folk levde och arbetade, bad och firade sin gudstjänst.

På initiativ av arkitekt Stig Florén och förre distriktsföreståndaren för Svenska Missionskyrkan i Västra Götaland, Pär Sandstedt, påbörjades 1997 ett arbete med att inventera missionsbyggnaderna. Varken Stig Florén eller Pär Sandstedt kunde då ana hur omfattande och tidskrävande detta arbete skulle komma att bli. I början av 2000-talet vände sig Stig till Regionmuseet (numera Västarvet) för att få hjälp med att systematisera dokumentationen. Länsstyrelsens kulturmiljöenhet har stöttat genomförandet med bl a bidrag till vissa omkostnader.

Samarbetet, men framför allt tack vare Stig Floréns enastående ideella arbetsinsats, har resulterat i att inte mindre än 627 missionshus och missionskyrkor inom Västra Götalandsdelen av distriktet kunnat identifieras och dokumenteras. Inventeringen är kommunvis uppställd och följer huvudsakligen de gamla länsområdena inom Västra Götaland; Göteborgs- och Bohus län, Älvsborgs län samt Skaraborgs län.

Av länets 49 kommuner ligger samtliga utom Mellerud, Färgelanda, Åmål, Bengtfors, Dals-Ed samt Tranemo och Svenljunga kommuner inom Svenska Missionskyrkans Västra Götalandsdistrikt. Eftersom Ekuмениkyrkans västra region numera även omfattar Dalsland kommer inventeringen efterhand förhoppningsvis att kunna kompletteras med dessa kommuner.

Originalhandlingarna från inventeringen finns deponerade i Västarvets arkiv i Vänersborg, tillgängliga för intresserade. Större delen av materialet är även inlagt i Riksantikvarieämbetets bebyggelseregister.

Västra Götaland, våren 2014

Mats Herklint
Länsstyrelsen

Karl-Arne Karlsson
Västarvet

Urban Erestam
Ekuмениkyrkan

Innehållsförteckning

MISSIONSHUS OCH MISSIONSKYRKOR I GRÄSTORP, sid 5

GRÄSTORPS MISSIONSHUS
GRÄSTORPS MISSIONSKYRKA

MISSIONSHUS OCH MISSIONSKYRKOR I ESSUNGA, sid 13

NOSSEBRO MISSIONSKYRKA
ELIMKAPELLET ESSUNGA
KYRKÅS MISSIONSHUS
FÅGLUMS MISSIONSHUS

MISSIONSHUS OCH MISSIONSKYRKOR I VARA, sid 27

VARA MISSIONSHUS
VARA MISSIONSKYRKA
(IMMANUELSKYRKAN)
SÖDRA KEDUMS SOMMARHEM
SPARLÖSA MISSIONSHUS
KVÄNUMS MISSIONSKYRKA
TRÅVADS MISSIONSHUS
LARVS MISSIONSHUS
VEDUMS MISSIONSHUS
TUMLEBERGS MISSIONSHUS (BETANIA)

MISSIONSHUS OCH MISSIONSKYRKOR I SKARA, sid 52

SKARA BÖNEHUS (GAMLA
MISSIONSKYRKAN)
SKARA MISSIONSKYRKA
PLANTERINGEN Skara
Missionsförsamlings sommargård
TUBBETORPS KAPELL
AXVALLS MISSIONSKYRKA
NORRA LUNDBY MISSIONSHUS
STENUMS MISSIONSHUS
MYRÅSENS MISSIONSHUS

MISSIONSHUS I FALKÖPINGS KOMMUN DEL 1, sid 73

FALKÖPINGS MISSIONSHUS
EMANUELSKYRKAN FALKÖPING
IMMANUELSKYRKAN FALKÖPING
FALKÖPINGS MISSIONSKYRKA
MÖSSEBERGS 1:A OCH 2:A MISSIONSHUS
MÖSSEBERGS 3:E MISSIONSHUS
LYKTAN
MÖSSEBERGS SOMMARHEM

MÖSSEBERGSGÅRDEN
TORBJÖRNTORPS MISSIONSHUS
STENSTORPS MISSIONSHUS
STENSTORPS MISSIONSKYRKA
HÅKANTORPS MISSIONSHUS

MISSIONSHUS I FALKÖPINGS KOMMUN DEL 2, sid 103

ÖSTRA TUNHEMS MISSIONSHUS
ÖVRE KLEVA MISSIONSHUS
VILSKE-KLEVA MISSIONSKYRKA
NEDRE KLEVA MISSIONSHUS
GÖKHEMS MISSIONSHUS
MARKA MISSIONSHUS
ODENSBERGS FÖRSTA MISSIONSHUS
ODENSBERGS ANDRA MISSIONSHUS
ULLENE MISSIONSHUS
SÖRBY MISSIONSHUS
FLOBY MISSIONSKYRKA
HÄLLESTADS FÖRSTA MISSIONSHUS
HÄLLESTADS ANDRA MISSIONSHUS

MISSIONSHUS I FALKÖPINGS KOMMUN DEL 3, sid 135

BRISMENE MISSIONSHUS
BÖRSTIGS MISSIONSHUS
ÅSENS MISSIONSHUS
KORSKYRKAN I ÅSARP
SLUTARPS MISSIONSHUS
KINNARPS MISSIONSHUS
CENTRUMKYRKAN I KINNARP
KINNEVEDS-AXTOPS MISSIONSHUS
VARTOFTA MISSIONSHUS
BADENE MISSIONSHUS
ESKILSBORGS MISSIONSSAL
KÄTTILSTORPS MISSIONSKYRKA
FIVLEREDS MISSIONSHUS

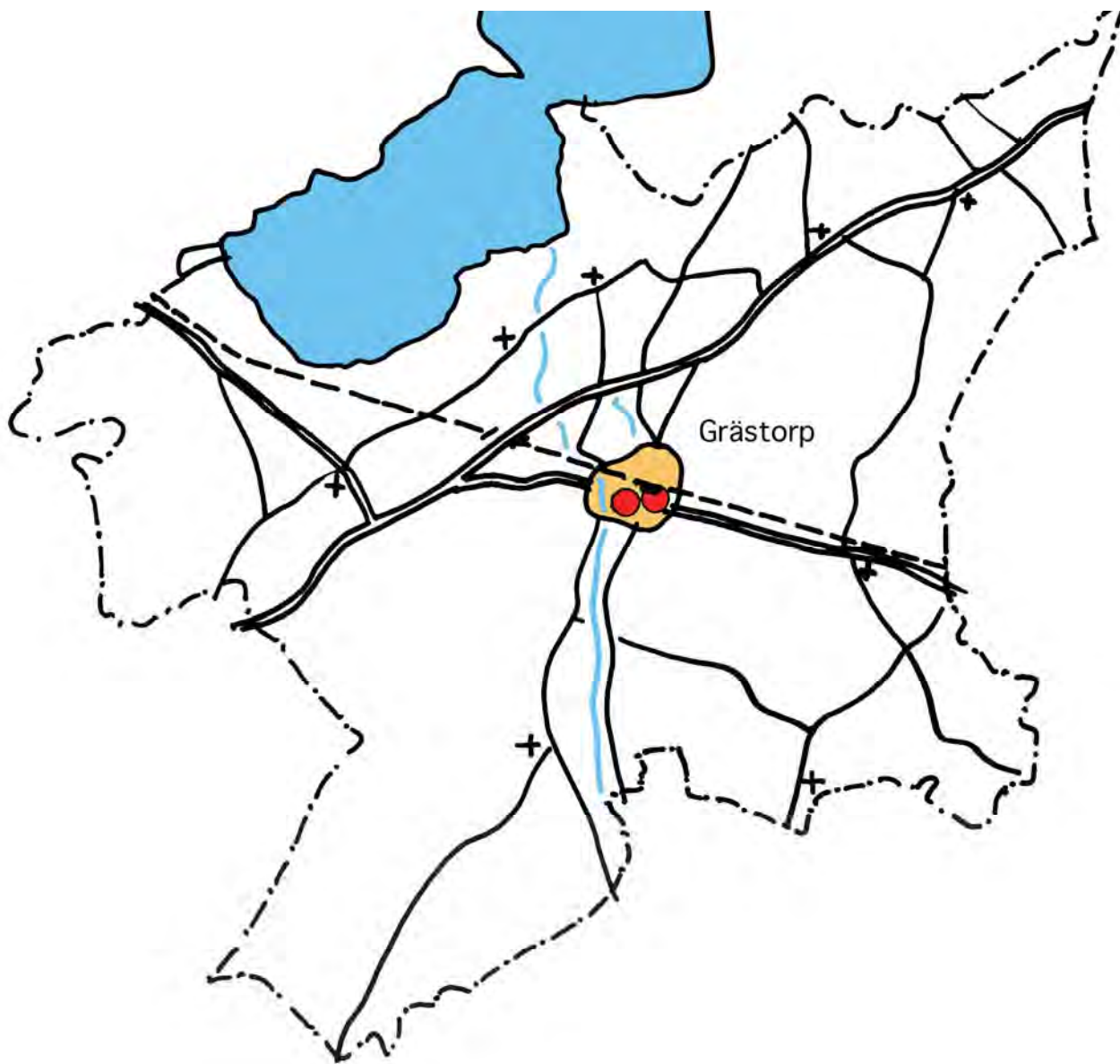


MISSIONSHUS OCH MISSIONSKYRKOR I **GRÄSTORP**

Grästorps Missionshus
Grästorps Missionskyrka

Missionshusinventering inom SMK i Västra Götaland

Stig Florén 2011



Grästorps kommun

Missionshus och missionskyrkor som är eller har varit anslutna till SMF/SMK

Nr	Missionshus och -kyrkor	Byggd år	Nedlagd år	Ursprungligt antal platser	Nuvarande status
1	Grästorps mh	1891	1954	50 ?	Rivet
2	Grästorps mk	1954	2010	70	Riven

GRÄSTORPS MISSIONSHUS



Grästorps Missionshus.

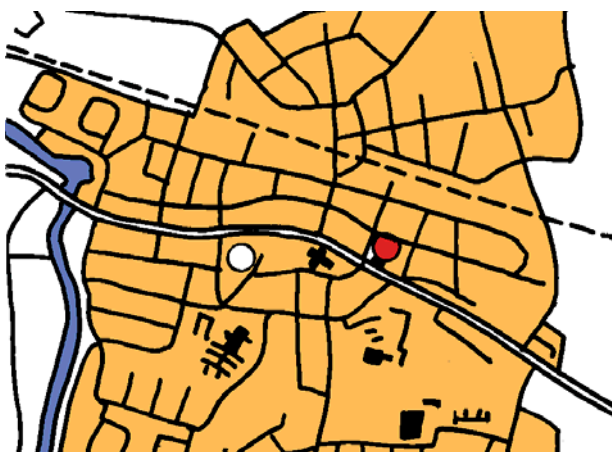
Läge:

Grästorps kommun, Grästorps socken, Grästorp.

Fastighetsbeteckning: Bengt-Olofsgården.

Ägare: Grästorps Missionsförsamling.

Besök: 2005 02 08 foto, intervju.



Grästorp, missionshuset markerat med rött.

Uppgiftslämnare:

Viola Djerf, Grästorp.

Byggnadens historia:

Väckelsen nådde Grästorp genom snickaren Nils Bengtsson, "Böne-Nils" kallad. Han anordnade samlingar i ett brygghus tillhörande handlaren August Möller vid Storgatan. Snart ökade kraven på samlingslokal, och Böne-Nils började då bygga ett eget missionshus på en tomt som han köpt från Bengt-Olofsgården. Tomten låg innanför det som nu är Grästorps konserthus. Många hjälpte Böne-Nils genom att skänka virke och dagsverken. Det berättas att Nils bad en bön för varje stock som fogades in i bygget.

1891 var missionshuset färdigt. Vid salens kortsida fanns ett podium med predikstol och fint skrank, och på ömse sidor om predikstolen flödade ljuset in genom två fönster i gavelväggen. Även salens långsidor hade fönster. Salen hade också en läktare, som innehöll en bostad med rum och kök. Året därpå, 1892, bildades Grästorps missionsförening, som höll sina samlingar i missionshuset. 1893 skänkte Nils missionshuset till föreningen.

Han förbehöll sig dock rätten att bo kvar i missionshuset till sin död.

1936 renoverades missionshuset. Det målades svagt gräddfärgat utvändigt, och invändigt målades taket och övre halvan av väggen ljus gråblå, medan nedre delen målades i en mörkare gråblå ton. Lister, dörrar och talarstol målades i en avvikande färg.

1949 började församlingen planera för en om- och tillbyggnad av missionshuset. Byggmästare Bengtsson i Gillstad utarbetade ett förslag och gjorde en kostnads-kalkyl. Efterhand omarbetades förslaget, och 1954 beslutade man att genomföra förslaget, men innan det hann ske fick församlingen ett erbjudande att köpa en biografbyggnad på marknadsberget i Grästorps. Byggnaden inköptes och församlingen flyttade sin verksamhet dit.

Det gamla Missionshuset såldes till Filadelfiaförsamlingen i Levene. Huset har sedermera rivits.

Byggnadsmaterial:

Grund av sten, stomme av timmer, utvändigt klädd med stående locklistpanel, tak av tegel.

Verksamhet i byggnaden:

Gudstjänster, symöten och söndagsskola. Missionshuset hyrdes ibland ut till Frälsningsarmén.

Källor:

I Guds tjänst genom 100 år Grästorps Missionsförsamling 1892-1992 av Viola Djerf.

GRÄSTORPS MISSIONSKYRKA



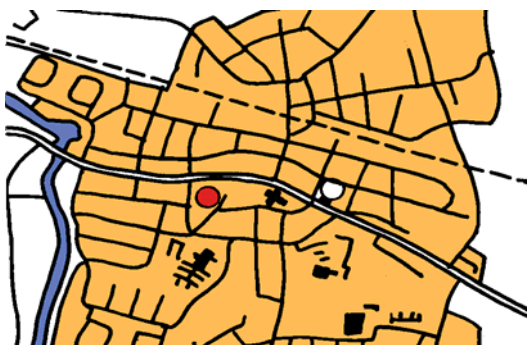
Missionskyrkan sedd från öster.

Läge

Grästorps kommun, Grästorps socken, Marknadsberget, Grästorp.

Fastighetsbeteckning:

Ägare: Grästorps Missionsförsamling.



Grästorp, missionskyrkan markerad med rött.

Besök:

2005 02 08 foto, intervju.

Uppgiftslämnare:

Viola Djerf, Grästorp.

Byggnadens historia:

Från församlingsbildningen 1992 fram till 1954 hade församlingen sitt hem i



Från nordost.

Grästorps missionshus. 1954 behövde församlingen rymligare lokaler och inköpte en biografbyggnad på Marknadsberget i Grästorp för 42.000 kronor. Byggmästare Bengtsson från Gillstad gjorde om biograflokalen till en kyrksal. En estrad med predikstol anordnades, men biografstolarna och det lutande golvet bibehölls. I byggnaden fanns även en övervåning med en bostadslägenhet, som kunde användas till församlingslokaler. Byggnaden fick namnet Grästorps Missionskyrka.



Den gamla biosalongen byggdes om till en kyrksal.

1961 gjordes en del förbättringar och renoveringsarbeten efter samråd med bl a distriktsföreståndare Nils Engmyr. Frivillig arbetskraft från främst Gillstad ställde upp och målade. Färgsättningen gjordes av konservator Hellström från Skara. Inom Skaraborgs distrikt anordnades en insamling för Grästorp. Denna räckte också till att sänka skulden på kyrkan från 19.500 till 13.000 kronor.


1974 var det dags för en ny renovering av kyrkan. Två toaletter installerades, trappuppgången försågs med färg, tapeter och linoleummatta och ett bönerum gjordes i ordning i övervåningen.

1992 målades kyrkan om både invändigt och utvändigt, och i kyrksalen ersattes fondväggens kors med en oljemålning.

2002 byttes panelen på söderväggen och hela huset målades om utvändigt.

Byggnadsmaterial:

Grund av sten, stomme av trä utvändigt klädd med liggande och stående träpanel, tak av rödmålad slätplåt.



Estraden.



Kyrksalen från estraden.



Samlingssalen i övervåningen. De gamla kyrkbänkarna från missionshuset har tagits till vara.

Verksamhet i byggnaden:

Gudstjänster, symöten, söndagsskola, SMU- grupper och sånggrupp. Innan Centrumskolan i Grästorp byggdes kunde församlingen dagtid hyra ut övervåningen till kommunens sam-realskola.

Källor:


I Guds tjänst genom 100 år Grästorns Missionsförsamling 1892-1992 av Viola Djerf.



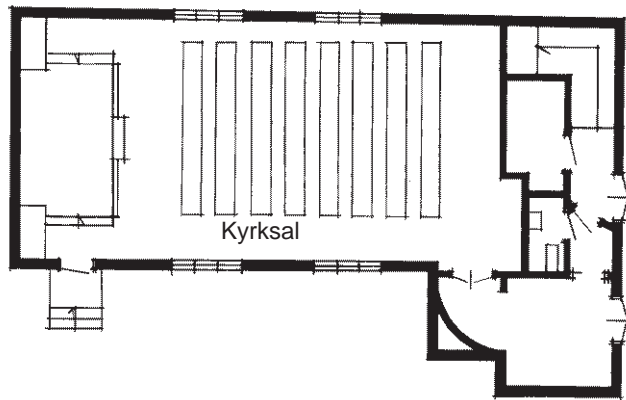
Grupprum.



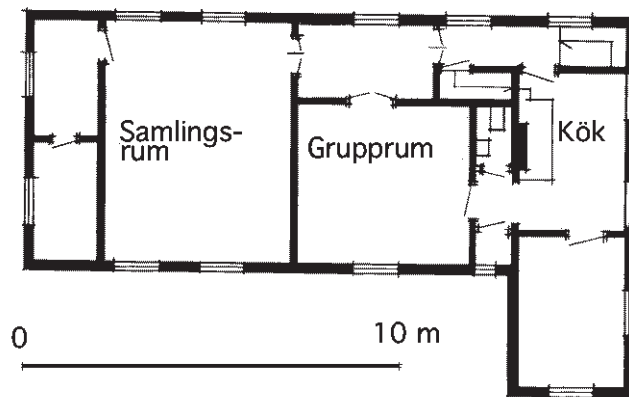
Kyrksalens altartavla.



Barnens utrymme.



Plan av bottenvåning



Plan av övervåning

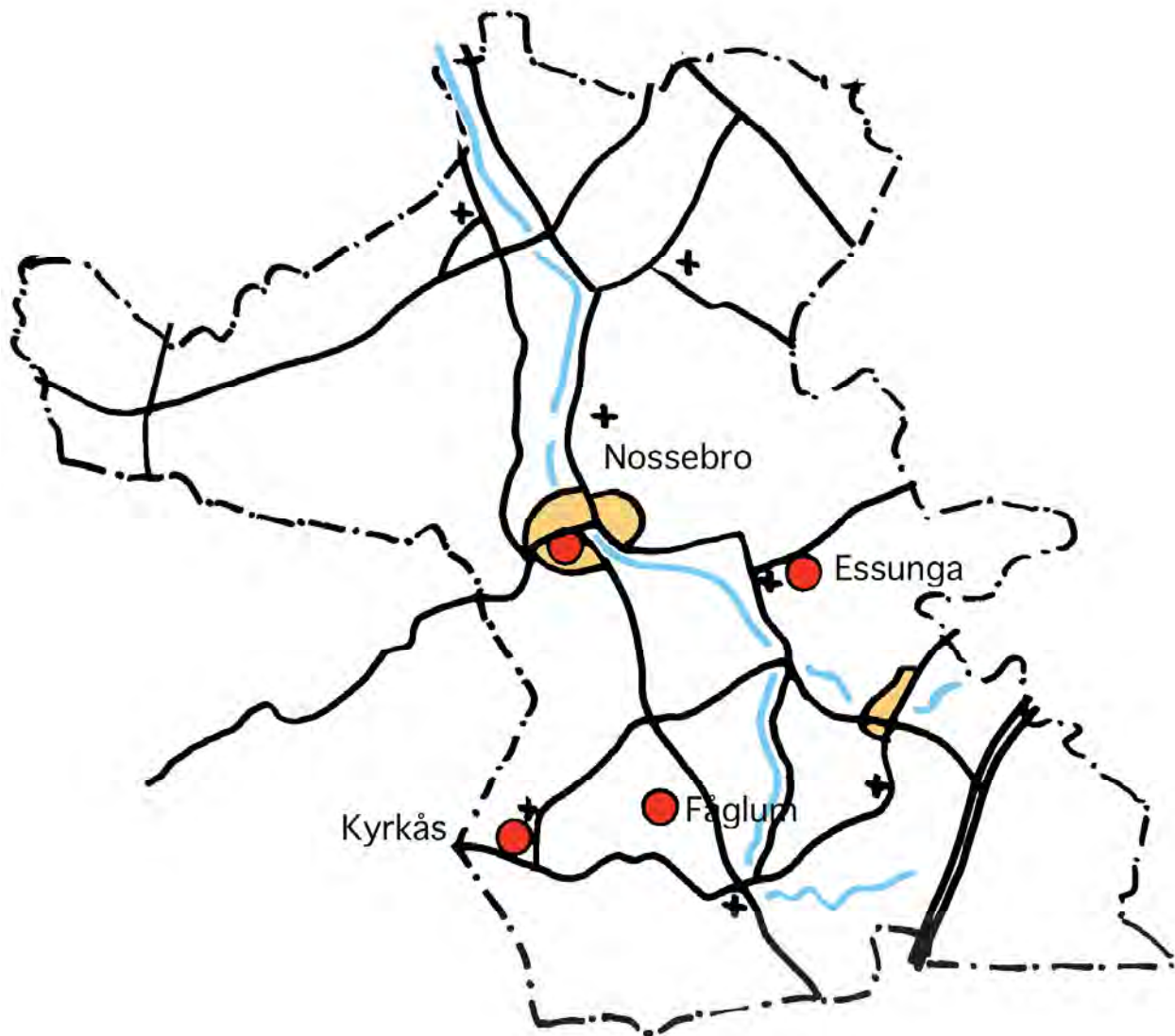
GRÅSTORPS MISSIONSKYRKA
Efter ritning av Viola Djerf
Skala 1:200
2005 02 10 / SF



MISSIONSHUS OCH MISSIONSKYRKOR I ESSUNGA

Nossebro Missionskyrka
Elimkapellet i Essunga
Kyrkås Missionshus
Fåglums Missionshus

*Missionshusinventering inom SMK i Västra Götaland
Stig Florén 2011*



Essunga kommun

Missionshus och missionskyrkor som är eller har varit anslutna till SMF/SMK

Nr	Missionshus och -kyrkor	Byggt år	Nedlagd år	Ursprungligt antal platser	Nuvarande status
1	Nossebro Missionskyrka	1925	-	90	I bruk
2	Elimkapellet i Essunga	1900	1997	60?	Rivet
3	Kyrkås Missionshus	1885	1974	90	Rivet
4	Fåglums Missionshus	1924	-	60	I bruk

NOSSEBRO MISSIONSKYRKA



Missionskyrkan från sydost.

Läge:

Essunga kommun, Järnvägsgatan 10 A, Nossebro.

Fastighetsbeteckning: Klippan 9 och 10.

Ägare: Nossebro Missionsförsamling.

Besök: 2011 04 07 foto, intervju.



Nossebro, missionskyrkan markerad med rött.

Uppgiftslämnare:

Pastor Kerstin Wängberg, Nossebro.
Ruth Jonsson, Nossebro.

Byggnadens historia:

Väckelsen nådde Nossebro genom Sofia Andersson från Essunga, som flyttade till Nossebro 1898 och började samla till konventiklar i sitt hem. Tidvis hyrde man också möteslokal på olika platser i Nossebro. Det dröjde dock ända till 1923 innan en församling bildades av 10 personer. Året efter be-



Missionskyrkan från söder.



Från öster.

slöt församlingen att bygga ett missionshus och det stod klart 1925 och har sedan tjänat församlingen. Byggmästare K Andersson från Sollebrunn gjorde ritningarna.

1965 - 66 gjordes en om- och tillbyggnad, varvid man grävde ut under kyrksalen och anlade en källarvåning för i första hand barn- och ungdomsarbetet. Kyrksalens estrad byggdes om och fönstren byttes ut. Kostnaden uppgick till cirka 80.000 kronor.



Kyrksalen.

1995-96 gjordes en ny om- och tillbyggnad av missionskyrkan, som den nu kallades. Entrén flyttades från västra långsidan till södra gaveln, nytt kapprum, ny handikapptoilet samt en hiss anordnades. En ny samlingssal som kan sammankopplas med kyrksalen byggdes, och ett rymligt kök ställdes i ordning. Källarvåningen utökades med ett rum för bordtennisspel, och bergvärme installerades. Byggnadskostnaden uppgick till 3,2 miljoner. Församlingen kunde genom en egen byggnadsfond, bidrag från bl a SMF:s nybyggare, SST och allmänna arvsfonden och genom en omfattande egen arbetsinsats genomföra bygget utan att behöva låna.

Byggnadsmaterial:

Ursprunglig grund av natursten, stomme av trä, utvändigt beklädnad av stående träpanel och släta ljusgrå skivor, tak av tegel.

Verksamhet i byggnaden:

Gudstjänster, söndagsskola, scouter, tonår, konfirmationsundervisning, barnkörer, körer, syförening, bönegrupp, studiegrupper, trivselkvällar, sång- och samtalsgrupper för äldre. En gång i månaden arrangeras ett marknadscafé som är välbesökt.

Källor:

- 40-årskrift för Nossebro Missionsförsamling av Gunnar Marstorp.



Kyrksalen från estraden.



Estraden före ombyggnaden 1966.

- 50-årskrift för Nossebro Missionsförsamling av Gunnar Marstorp och Leif Delvert.
 - Nybyggarnas upprop vid insamling
 - En fri och öppen kyrka, Vara Missionsförsamling 100 år 1996 av Hans Andreasson.



Kapprummet.



Ungdomsrum i källarplanet.



Bordtennisrummet.



Gammalt foto av missionskyrkan sedd från väster.



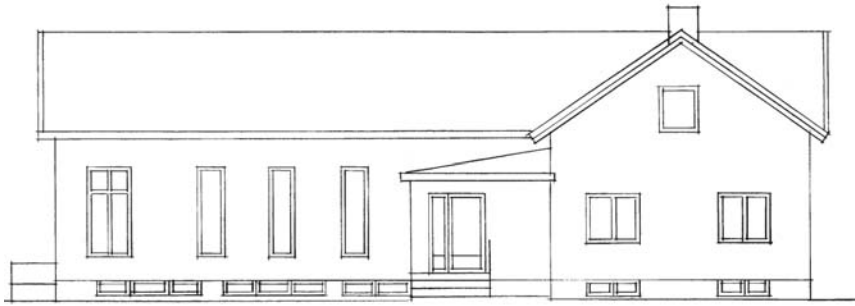
Foto efter 1966 års ombyggnad.



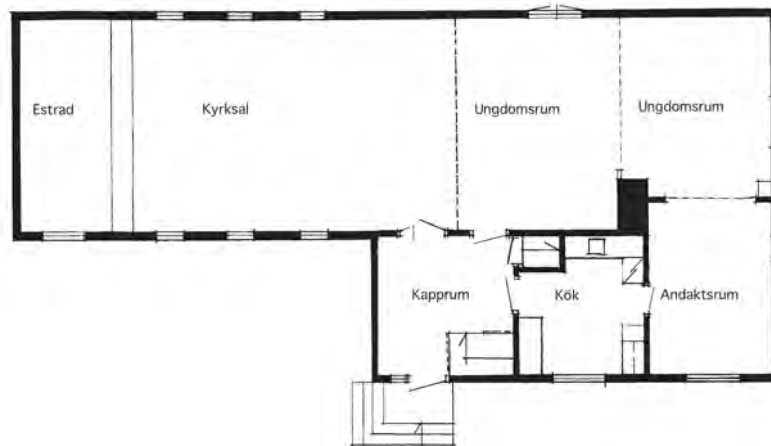
Gammalt foto från sydost.



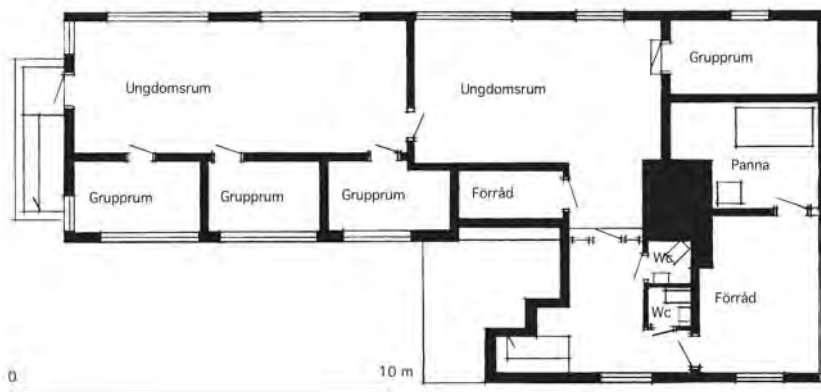
Samlingsalen.



Fasad mot väster



Plan av bottenvåning

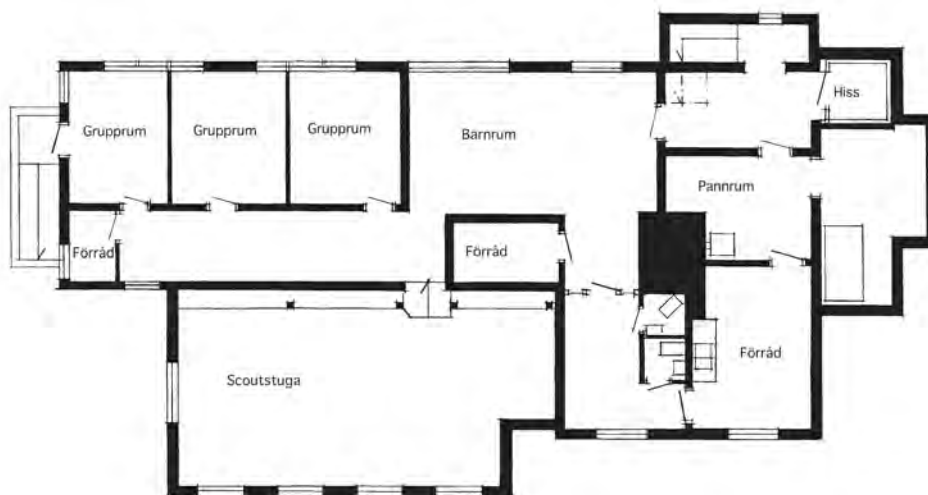


Plan av källarvåning

Nossebro Missionskyrka före 1996
Skala 1:200



Bottenvåning

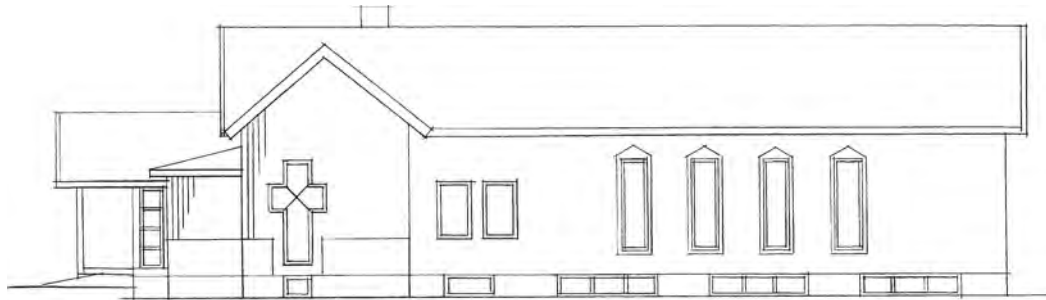


Källarvåning



Vindsvåning

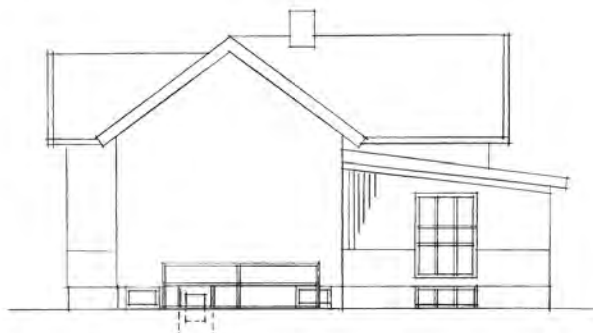
Nossebro Missionskyrka 1996 Skala 1:200
 Efter ritning av Stig Dahlqvist / SF



Fasad mot öster



Fasad mot väster



Fasad mot norr



Fasad mot söder

Nossebro Missionskyrka 1996 Skala 1:200
Efter ritning av Stig Dahlqvist / SF

ELIMKAPELLET ESSUNGA



Elimkapellet Essunga år 2000.

Foto: Alf Djerf, Grästorp.

Läge:

Essunga kommun, Essunga socken, 0,4 km nordost om Essunga Kyrka.

Fastighetsbeteckning: Essunga 4:29.

Ägare: Essunga Baptistförsamling och senare Nossebro Missionsförsamling.

Besök: 2011 04 07 intervju.



Essunga kyrkby, Elimkapellet markerat med rött.

Uppgiftslämnare:

Pastor Kerstin Wängberg, Nossebro.

Byggnadens historia:

Byggnaden uppfördes omkring år 1900 av Essunga Baptistförsamling som bedrev sin verksamhet i kapellet fram till år 1988. Då var medlemmarna i församlingen så få att man beslöt att upplösa församlingen. I samband med att tre av församlingens medlemmar flyttade över till den närliggande missionsförsamlingen i Nossebro skrevs Elimkapellet över på denna försam-

ling genom ett gåvobrev. Nossebro Missionsförsamling ägde byggnaden fram till 1997 då den såldes till en granne. Några år senare revs den och tomten är sedan dess obebyggd.

Byggnadsmaterial:

Grund av stenmaterial, stomme av trä, fasad av stående locklistpanel, tak av tegel. Byggnadens yttermått var 13,3 x 6,5 meter.



Kapellets gavel år 2000.

Foto: Alf Djerf.



Gammalt foto av kapellet.

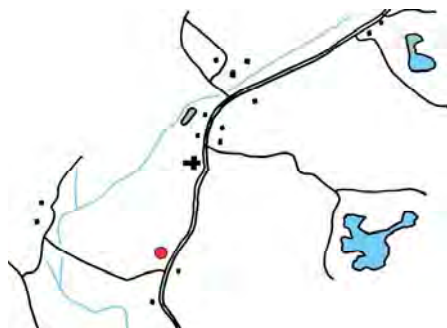
KYRKÅS MISSIONSHUS



Missionshuset från öster.

Läge:

Essunga kommun, Guntorp, Kyrkås.
Fastighetsbeteckning: Stommen 1:10.
Ägare: Kyrkås Kristna Friförsamling, namnet senare ändrat till Kyrkås Missionsförsamling.
Besök: 2011 04 07 intervju.



Kyrkås, missionshuset markerat med rött.

Uppgiftslämnare:

Sven-Erik Johansson, Kyrkås.

Byggnadens historia:

Missionshuset uppfördes 1885. Församlingen var då redan bildad. De ledande företrädarna hette Janne Johansson och August Andersson.

1959 - 1960 genomfördes en renovering av huset. Nya fönster sattes in i kyrksalen, fönster vid estraden sattes igen, en oljekamin installerades och huset målades om.

Församlingen upphörde och verksamheten lades ner 1974. Huset revs 1981. På tomten ligger numera ett bostadshus.

Byggnadsmaterial:


Grund av natursten, stomme av trä, fasad av stående träpanel. Taket var ursprungligen belagt med träspån, som senare ersattes med tegel.

Verksamhet i byggnaden:

Gudstjänster, söndagsskola, missionsauktioner.



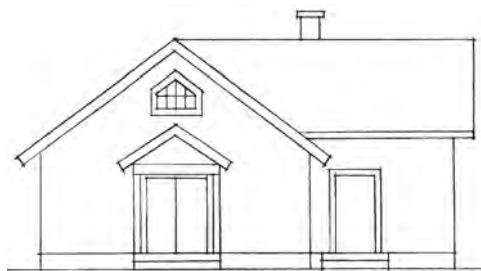
Missionshuset från söder.



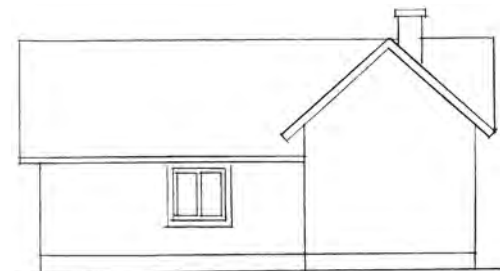
Kyrksalen.



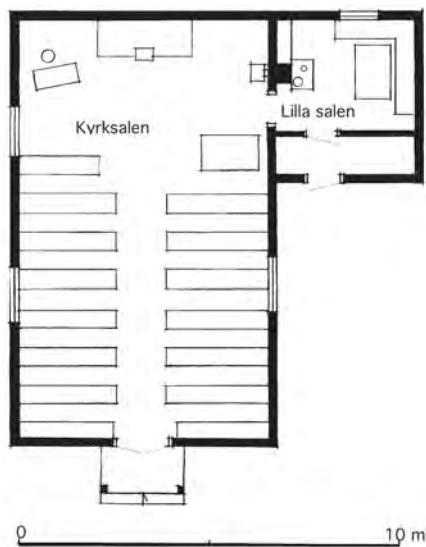
Gammal bild av missionshuset.



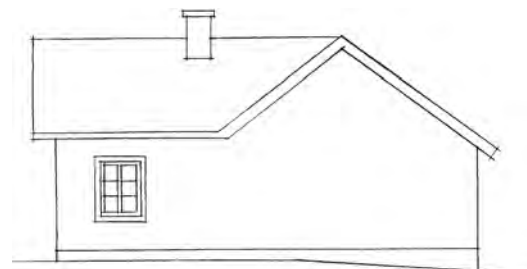
Mot öster



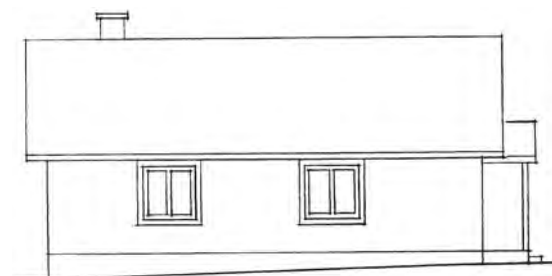
Mot norr



Plan



Mot väster



Mot söder

Ritning efter uppmättningsritning av Sven-Erik Johansson 2011 04 12 / SF.

FÅGLUMS MISSIONSHUS



Missionshuset sett från öster.

Läge:

Essunga kommun, Fåglums socken, 2 km nordväst om Fåglums kyrka.

Fastighetsbeteckning: Månsagården.

Ägare: Fåglums Missionsförsamling.

Besök: 2011 05 10 foto, uppmätning, intervju.



Fåglumstrakten, missionshuset markerat med rött.

Uppgiftslämnare:

Elsa Jonsson, Vårgårda.

Byggnadens historia:

Väckelsen nådde Fåglum på 1870-talet genom kolportörer och predikanter från Göteborg och från Västkustens Missionsförening. Samlingarna hölls hemma hos L P Johansson i Skattegården, Fåglum fram till 1921 då man hyrde blåbandslokalen i Fåg-



Missionshuset från sydväst.

lum för en kostnad av 2 kronor per möte. Snart kände man dock behovet av en egen lokal att mötas i och började samla in pengar i en byggnadskassa. Västkustens Missionsförenings Ungdom (VMU) lovade att bidra ekonomiskt mot villkor att en missionsförening bildades i Fåglum. 1923 bildades föreningen och snart var missionshusbygget igång. 1924 stod missionshuset klart. Det hade då kostat 5.000 kronor. Verksamheten var livlig och mycket folk samlades till mötena.

1962 - 1963 renoverades huset varvid fönster på fasaden mot norr sattes igen. Renoveringskostnaden uppgick till 6.500 kronor.



Kyrksalen.

1992-93 byggdes huset till med 5 meter mot söder varvid man erhölet ett rum för servering, en handikapptoilet och ett rymligare kapprum.

Byggnadsmaterial:


Grund av betongsten, stomme av trä, fasad av stående träpanel, tak belagt med tegelmönstrad plåt.

Verksamhet i byggnaden:

Gudstjänster, söndagsskola, juniorer.

Källa:

Fågelm genom tiderna, redaktör Ragnar Härnelius.



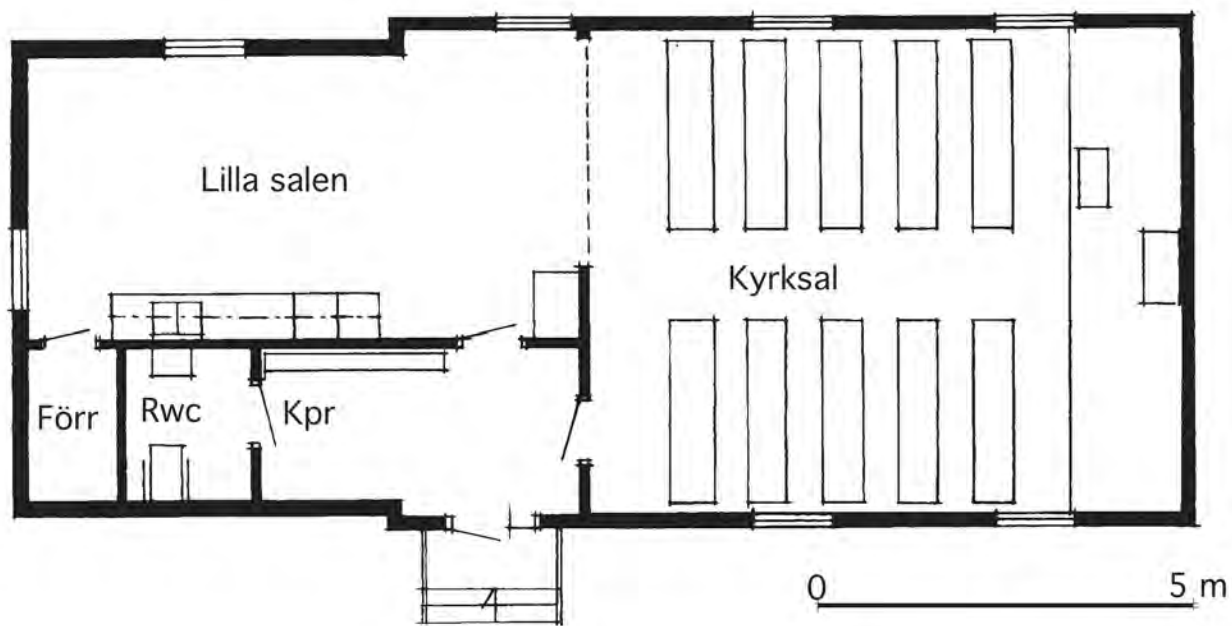
Predikstolen.



Kyrksalen från estraden.



Lilla salen.



Fåglums Missionshus Uppmätningssritning 2011 05 10 / Stig Florén.



MISSIONSHUS OCH MISSIONSKYRKOR I **VARA**

Vara Missionshus
Vara Missionskyrka
Södra Kedums Sommarhem
Sparlösa Missionshus
Kvänums Missionskyrka
Tråvads Missionshus
Larvs Missionshus
Vedums Missionshus
Tumlebergs Missionshus

*Missionshusinventering inom SMK i Västra Götaland
Stig Florén 2011*



Vara kommun

Missionshus och missionskyrkor som är eller har varit anslutna till SMF/SMK

Nr	Missionshus och -kyrkor	Byggt år	Nedlagd år	Ursprungligt antal platser	Nuvarande status
1	Vara Missionshus	1896	1905	60?	Rivet
2	Vara Missionskyrka	1905	-	130	I bruk
3	S Kedums sommarhem	1937	-	-	I bruk
4	Sparlösa Missionshus	1922	?	90	Rivet
5	Kvänums Missionskyrka	1921	2005	100	Bostad, kontor
6	Tråvads Missionshus	1929	1952	60?	Bostad
7	Larvs Missionshus	1903	1982	90	Öde
8	Vedums Missionshus	ca 1900	1930-t	60?	Bostad
9	Tumlebergs Missionshus	1925	ca 2000	60?	Baptistkapell

VARA MISSIONSHUS



Pastor Gustaf Thorin framför det nybyggda missionshuset.

Läge:

Vara kommun, Storgatan 32, Vara.
Fastighetsbeteckning: Torsgården.
Ägare: Vara Missionsförsamling.



Vara, missionshuset markerat med rött.

Uppgiftslämnare:

Bengt-Olof Eriksson, Vara.

Byggnadens historia:

Den nyevangeliska väckelsen nådde Vara på 1870-talet och möten hölls i hemmen. Ett spannmålmagasin i Vara fick också tidvis tjäna som möteslokal.

I september 1896 bildades Vara Friförsamling av åtta personer. Redan vid församlingens första möte togs frågan om samlingslokal upp. En av de drivande krafterna i församlingen var köpmannen och pastorn Gustaf Thorin. Han gjorde vidsträckta resor och gav sång- och musikafnarn då han samlade in pengar till ett missionshus. Den 26 september, tre dagar efter församlingsbildandet, beslöt församlingen att köpa ett hus, som efter att ha ställts i ordning till missionshus, kom att kosta 2.500 kronor, vilket var en betydande summa för den lilla församlingen.

Missionshuset stod klart i december 1896. Det kom dock inte att tjäna som församlingens hem längre än till 1905, då verksamheten flyttades över till den då nybyggda Immanuelskyrkan. Missionshuset fungerade sedan som bostad under flera år innan det revs.

Byggnadsmaterial:

Grund av natursten, stomme av trä, utvändigt klädd av stående träpanel.



Interiör av missionshuset.

Verksamhet i byggnaden:
Gudstjänster, söndagsskola.

Källor:
- 40-årsberättelse 1936 av Robert Amnerud.
- 60-årsberättelse 1956.
- *En fri och öppen kyrka*, Vara Missionsförsamling 100 år 1996 av Hans Andreasson.

VARA MISSIONSKYRKA (IMMANUELSKYRKAN)



Missionskyrkan sedd från söder.

Läge:

Vara kommun, Storgatan 15, Vara.

Fastighetsbeteckning: Gladan 6.

Ägare: Vara Missionsförsamling.

Besök: 2011 04 07 foto, intervju.



Vara centrum, missionskyrkan markerad med rött.

Uppgiftslämnare:

Bengt-Olof Eriksson, Vara.

Byggnadens historia:

1896 bildades Vara Friförsamling. Fram till 1905 hade den sitt hem i missionshuset,



Kyrkan från norr.



Kyrkan från öster 1906.



Kyrksalen 2011.

med adress Storgatan 32. 1902 började man i församlingen överlägga om att skaffa en ny lokal, som låg mera centralt i samhället, men det visade sig att det inte var så enkelt att köpa en tomt, eftersom många ansåg att den fria andliga verksamheten var farlig. Tre av församlingsmedlemmarna tog då saken i egna händer och inköpte i eget namn en förhållandevis central tomt vid Storgatan. Tomten överfördes därefter till församlingen.

Byggmästare Martin Frisk från Borås fick i uppdrag att bygga en kyrka på tomten efter ritningar av Byggmästare C J Svensson i Vara. Kyrkan byggdes i trä och var försedd med två torn. Utöver kyrksalen fanns två sidolokaler varav den ena var vaktmästarbostad och den andra användes vid speciella mötesbehov och vid ungdomsarbete. Kyrkans något originella utformning lär ha tillkommit efter ett förslag från bokhandlare Valfrid Jansson. På kyrksalens fondvägg hänger en stor tavla föreställande Jesus i Getsemane, målad av målarmästare Axel Malmström. Kyrkan fick namnet Immanuelskyrkan, men på senare år har namnet ändrats till Vara Missionskyrka.

Byggnadskostnaden uppgick till



Kyrksalen 1928.



Kyrksalen januari 2005 före renovering.

cirka 10.000 kronor, vilket var en stor summa för den lilla församlingen på ett 30-tal medlemmar.

1910 installerades elektriskt ljus i kyrkan och 1912 byggdes vaktmästarbostaden till med ytterligare ett rum med kök avsett för en ordinarie predikant.

1925-27 renoverades kyrkan och 1955 - 56 gjordes en ny omfattande renovering varvid kyrkan fick ett nytt uppvärmningssystem, väggen mellan stora och lilla salen öppnades, kyrksalens podium försågs med en dopgrav och ny orgel inköptes. Kyrkan målades om in- och utvändigt och även vaktmästarbostaden renoverades.

1961 byggdes vaktmästarbostaden om till ungdomslokaler. 1977 - 78 gjordes en omfattande tillbyggnad till kyrkan innehållande lokaler för expedition, arkiv, kök, serveringsutrymmen och lokaler för ungdomsarbetet. Utvändigt målades kyrkan i en klarblå färg, som gjorde att folk började kalla den "Blå Kyrkan". 1995 var det dags för en ny utvändigt ommålning och kyrkan fick då en mildare grågrön färgton.

2005 renoverades kyrksalen, varvid estradens balustrad ersattes med en öppen trappa och predikstolen flyttades till högra sidan av estraden.

Byggnadsmaterial:

Grund av natursten, stomme av trä, utvändigt klädd av liggande träpanel, tak av målad slätplåt.

Verksamhet i byggnaden:

Gudstjänster, söndagsskola, scouter, tonår, konfirmationsundervisning, barnkör, ungdomskör, kör, stråkmusikgrupp, blåsmusikgrupp, syförening, studiegrupper, pensionärsträffar, diakonalt och socialt arbete.

Källor:


- 40-årsberättelse 1936 av Robert Amnerud.
- 60-årsberättelse 1956.
- *En fri och öppen kyrka*, Vara Missionsförsamling 100 år 1996 av Hans Andreasson.



Altartavlan av Axel Malmström.



Ljusbäraren.



Kyrksalen från estraden.



Församlingssalen.



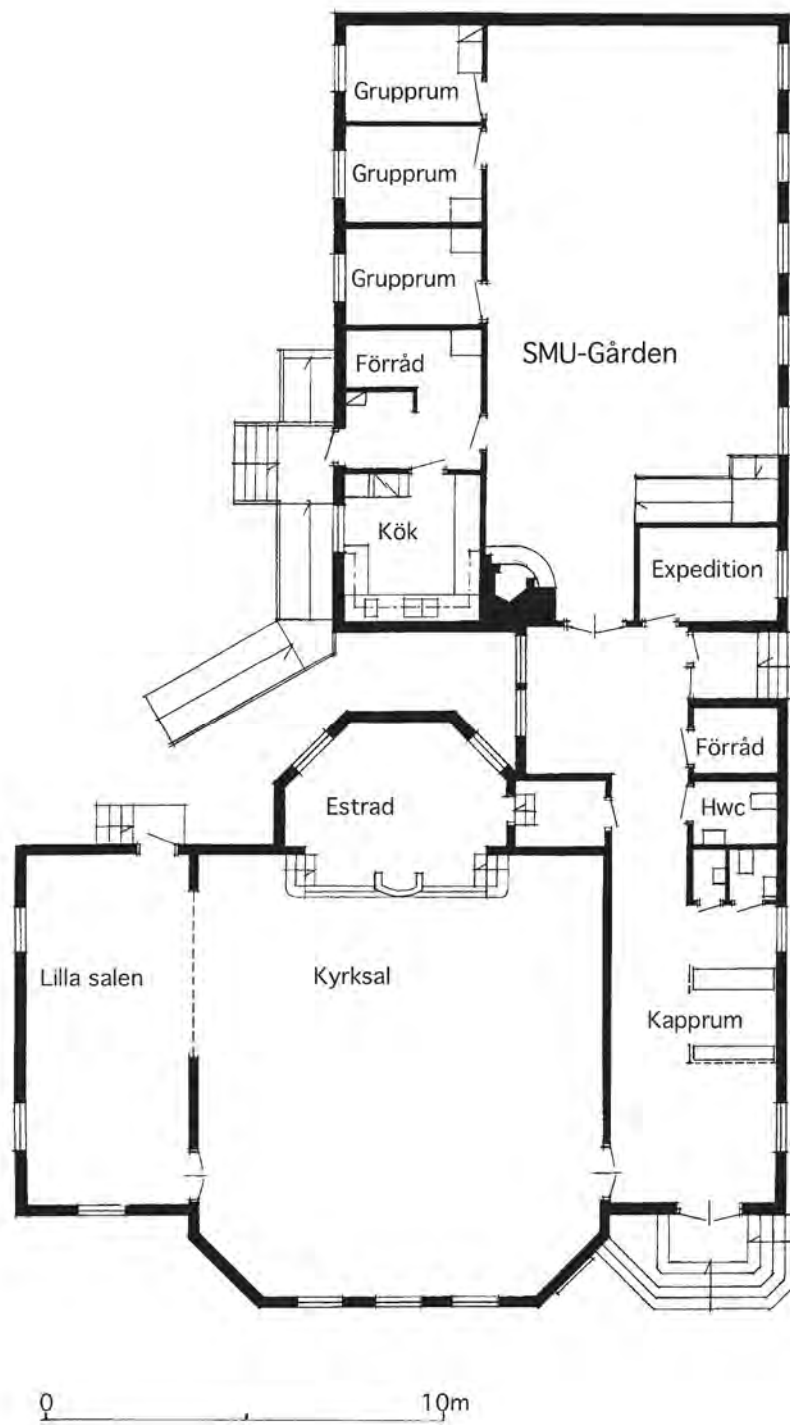
Soffgrupp i lilla salen.



Biljardbord vid församlingssalen.




SMU:s standar på väggen i trappan.



Plan av bottenvåning

Vara Missionskyrka
Efter 1978 års om- och tillbyggnad



Fasad mot Storgatan



Plan av källarvåning

Vara Missionskyrka
Efter 1978 års om- och tillbyggnad

SÖDRA KEDUMS SOMMARHEM



Sommarhemmet ligger på en bergskam med vacker utsikt över slätten.

Läge:

Vara kommun, Södra Kedums socken.

Ägare: Vara Missionsförsamling.

Besök: 2011 04 07 foto, intervju.



Södra Kedum, sommarhemmet markerat med rött.

Uppgiftslämnare:

Bengt-Olof Eriksson, Vara.

Byggnadens historia:

Anläggningen uppfördes 1936 - 37 av Vara Missionsförsamling och var i första hand avsedd för ungdomsarbetet sommartid, men kom också att användas av andra åldersgrupper.

1953 renoverades sommarhemmet, köket moderniserades och lokalerna byggdes ut så att gården fick dubbelt så stor golvyta och ny inredning anskaffades.

Arbetena utfördes till stor del av församlingens ungdomar. Gården utnyttjas numera huvudsakligen av SMU- scouterna.

Byggnadsmaterial:

Grund av stenmaterial, stomme av trä, fasad av liggande panel, tak av korrugerad plåt.

Verksamheter:

Gudstjänster, friluftsmöten, ungdomssamlingar, scoutaktiviteter, söndagsskolutfärder. Även andra organisationer har haft möjligheter att använda gården.

Källor:

- *En fri och öppen kyrka*, Vara Missionsförsamling 100 år 1996 av Hans Andreasson.



Altanen med grill.



Interiör av storstugan.



Utsikt från altanen.



Portalen vid entrén.

SPARLÖSA MISSIONSHUS



Gammalt foto från sydost.

Läge:

Vara kommun, Sparlösa socken, 2 km nordväst om Sparlösa kyrka, omedelbart norr om vägskälet mellan vägen mot Täng och vägen mot Slädene.

Besök: 2000 09 29 foto, uppmätning.



Trakten kring Sparlösa kyrka, missionshuset markerat med rött.

Uppgiftslämnare:

Curt O Larsson, Gillstad.

Byggnadens historia:

Sparlösa Missionsförsamling bildades 1923. Initiativtagare och ledande i församlingen var familjen August Sahlin. 1922 uppfördes

missionshuset.

När medlemsantalet på senare år minskade gick församlingen upp i Häggesleds Missionsförsamling. Missionshuset är numera rivet och år 2000 återstod endast grundmurarna av missionshuset.

Byggnadsmaterial:

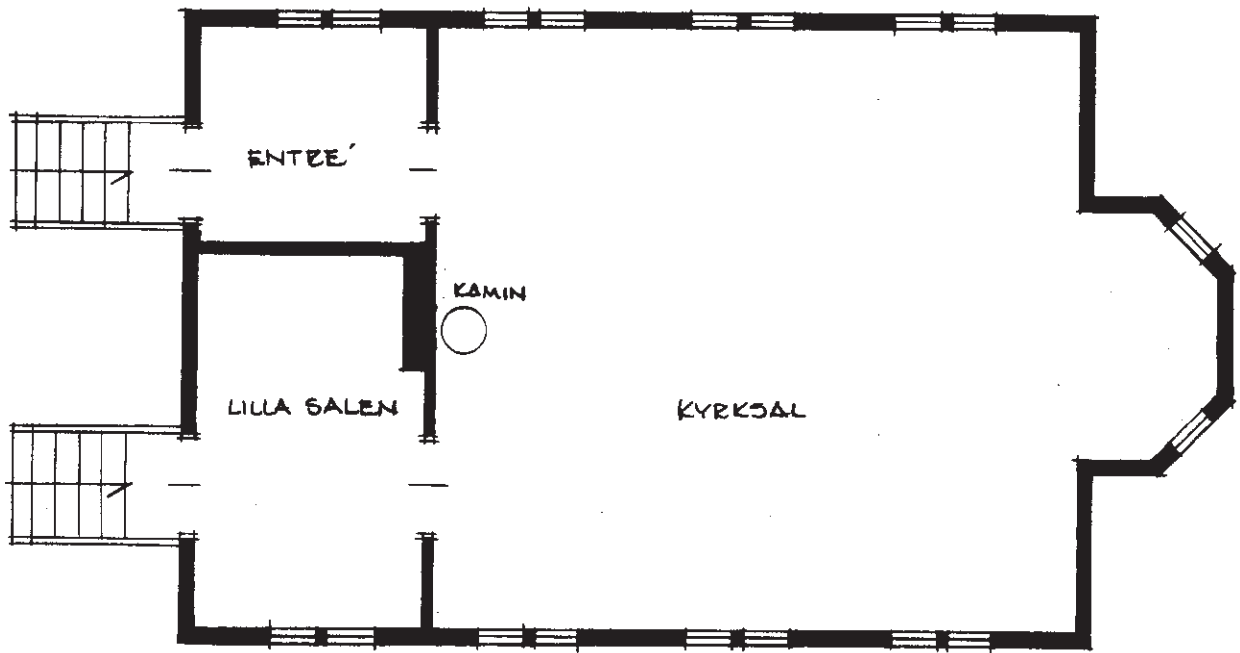
Grund av sten, stomme av trä, utvändigt klädd med locklistpanel, taket belagt med tegel.

Verksamhet i byggnaden:

Gudstjänster, söndagsskola, juniorer.



Missionshusets grundmurar år 2000.



Plan av bottenvåning



SPARLÖSA MISSIONSHUS
Uppmätning och rekonstruktion
2000 11 09 / Stig Florén

KVÄNUMS MISSIONSKYRKA



Missionskyrkan sedd från söder.

Läge:

Vara kommun, Kvänums socken, Storgatan 12, omedelbart norr om korsningen av Bangatan och Skaragatan i Kvänums samhälle.

Fastighetsbeteckning: Tornum 6:69.

Ägare: Kvänums Missionsförsamling.

Besök: 2000 05 16 foto, uppmätning, intervju.



Fasad mot sydost.



Kvänum's samhälle, missionskyrkan markerad med rött.

Uppgiftslämnare:

Ella Fredén, Kvänum.

Byggnadens historia:

Kvänum's Friförsamling bildades 1920. Redan tidigare hade frikyrklig verksamhet förekommit i samhället med stöd av bl a missionsförsamlingarna i Vara och Skara.

Församlingen anslöts till Västergötlands Missionsförening och Svenska Missionsförbundet. Församlingen antog senare namnet Kvänums Missionsförsamling. Omedelbart efter församlingsbildandet aktualiserades frågan om en egen lokal, och eftersom offervilligheten var stor kunde planerna snart förverkligas. Kvarnägare Ludvig Johansson, som var en av grundarna till församlingen, skänkte en tomt i centrum av samhället, och här uppfördes en missionskyrka. För byggnadsarbetena svarade byggmästare Aman-dus Mander i Kvänum till ett pris av 22.000 kronor. Kyrkan invigdes i oktober 1921.

1939 tillkom en fondmålning i kyrksalen. 1959 gjordes en tillbyggnad av kyrkan för att församlingen skulle få bättre utrymmen för ungdoms- och söndags-skolearbetet. 1965 gjordes en omfattande renovering av kyrkan både invändigt och



Kyrksalen.

utvändigt. Kyrkentrén flyttades från gathörnet till fasaden mot Skaragatan, kyrksalens fönster mot nordväst sattes igen, de gamla kyrkbänkarna byttes mot nya, och fonden fick sitt nuvarande utseende.

År 2005 hade församlingen minskat till nio medlemmar. Missionskyrkan såldes då till en privatperson och den användes numera som bostad och kontor. Församlingen lever vidare och håller sina samlingar i Svenska Kyrkans församlingshem.

Verksamhet i byggnaden:

Gudstjänster, söndagsskola, junior- och ungdomsförening, syförening, sång- och musikgrupper, pensionärssamlingar.



Kyrksalen från estraden.

Byggnadsmaterial:

Grund av stenmaterial, stomme av trä, utvändigt klädd med asbestcementskivor. Taket var tidigare klätt med slätplåt men numera med korrugerade asfaltskivor.

Källor:

- 25-årsberättelse över församlingens verksamhet av Gösta Rimmerfors 1945.
- *Kvänums Missionsförsamling 50 år* av Helge Gårdstam 1970.
- *Missionskyrkan i Kvänum 1920-1995*, minnesskrift vid 75-årsjubileet av Hans Andreasson.



Predikstolen.



Gammalt foto av kyrksalen.



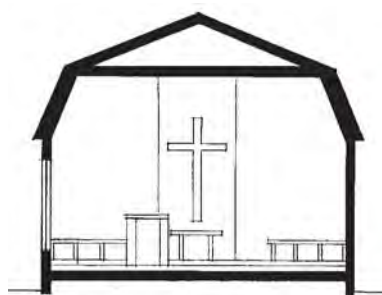
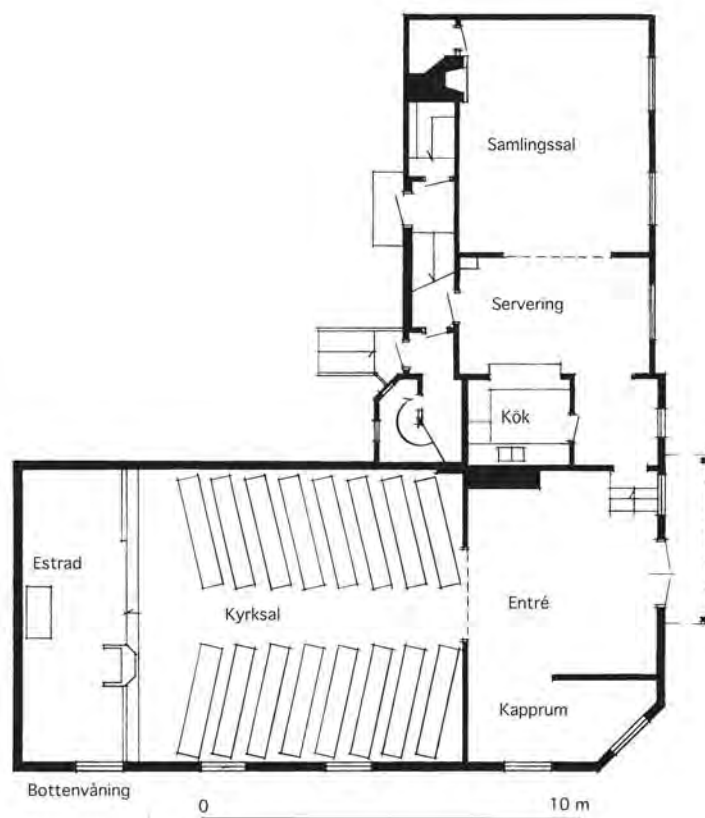
Serivering.



Kök.



Samlingsal.



Sektion

Kvänums Missionskyrka

Från bygglovsritningar kompletterat med uppmätning
Skala 1:200 2000 / S F

TRÅVADS MISSIONSHUS



Gammal bild av Tråvads Missionshus.

Läge:

Vara kommun, Tråvads socken, Centralgatan 13, Tråvad.

Ägare: Ursprungligen Tråvads Friförsamling, numera privatägt.



Tråvad, missionshuset markerat med rött.

Byggnadens historia:

1928 bildades Tråvads Friförsamling i fabriksör C A Claessons hem vid spinneriet i Tråvad. Tolv personer deltog i sammankomsten. Året därpå började församlingen uppföra ett missionshus vid Ängevigatan.

1934 anslöt sig större delen av församlingsmedlemmarna till pingströrelsens ideologi och kallade evangelister och pastorer från pingströrelsen. När pingstförsamlingen i Vara bildades 1952 övertog den ägandet av huset som sedan 1949 kallats Filadelfia.

Verksamheten har numera upphört och 1990 såldes huset, som nu är bostadshus i privat ägo.

Byggnadsmaterial:

Grund av stenmaterial, stomme av trä, fasad av stående träpanel, tak av tegel.

Verksamhet i byggnaden:

Gudstjänster, söndagsskola, ungdomsklasser.

Källor:

- *En fri och öppen kyrka*, Vara Missionsförsamling 100 år 1996 av Hans Andreasson.

- *Tråvads samhälle 1900-1990*, ABF 1995.

- *Larv, Långjum, Tråvad en hembygdsbok*, av Erik L Johansson 1978.



Tråvads Missionshus 2011 ombyggt till bostad.



Huset sett från öster.

LARVS MISSIONSHUS



Gammal bild av Larvs Missionshus.

Läge:

Vara kommun, Larvs socken, Jonsbacken, Jonag, två km sydväst om Larvs kyrka.

Ägare: Vara Missionsförsamling.

Besök: 2000 06 02 foto, uppmätning, intervju.



Trakten kring Larv, missionshuset markerat med rött.

Uppgiftslämnare:

Bengt Svensson, Larv.

Byggnadens historia:

När Västergötlands Missionsförening bildades 1877 representerades Larv av ett ombud, J Pettersson, vilket visar att frikyrklig verksamhet fanns i bygden redan då.

Missionshuset i Larv uppfördes 1902 - 03 på initiativ av lärarinnan Anna Settergren och fröken Ellen Lundberg på Lunna-berg. En grupp "frikyrkligt sinnade" genomförde bygget med stor offervilja. Totala kostnaden för missionshuset uppgick till 3.000 kronor.



Missionshuset år 2000.





Kyrksalen år 2000.

1904 bildades en missionsförening som 1936 ändrade namn till Larvs Missionsförsamling.

1921 målades huset om, vilket framgår av bevarade kassaböcker.

1982 hade medlemstalet sjunkit till 10 medlemmar, och församlingen gick då upp i Vara Missionsförsamling. Verksamheten i missionshuset lades då ned, byggnaden lämnades öde och förföll.

Estraden flyttades till Kestads Missionshus.

Byggnadsmaterial:

Grund av natursten, stomme av timmer, utvändig klädsel av stående träpanel, invändig klädsel av hyvlad panel, yttertak av tegel.

Verksamhet i byggnaden:

Gudstjänster, söndagsskola, symöten och friluftsmöten på Bärlinge kulle.

Källor:

- *En fri och öppen kyrka*, Vara Missionsförsamling 100 år 1996 av Hans Andreasson.
- *Larv, Långjum, Tråvad en hembygdsbok*, av Erik L Johansson 1978.



Kyrksalen från estraden.



Estraden.



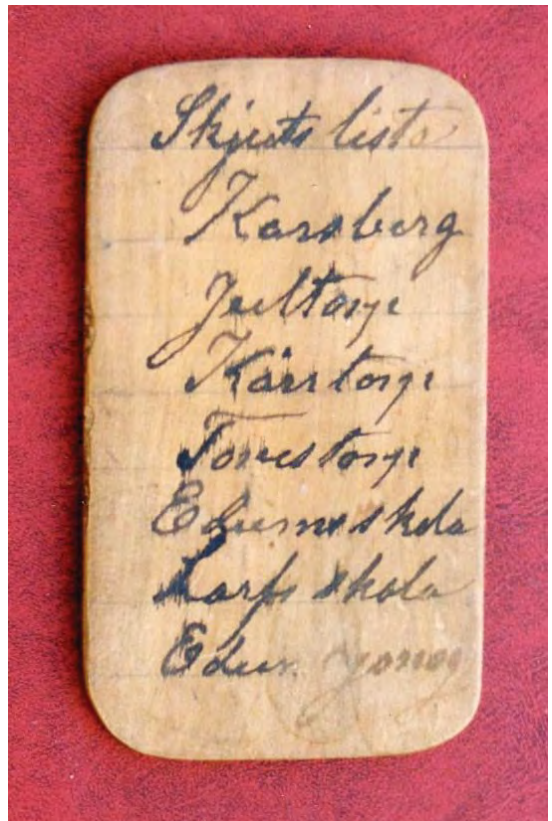
Köket.



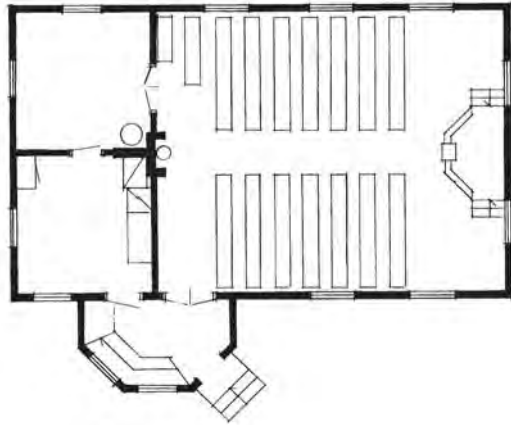
Trappan till övervåningens bostad.



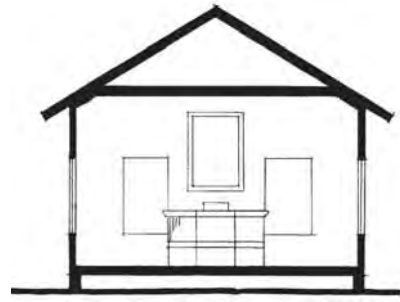
Kakelugnen.



Skjutslista.



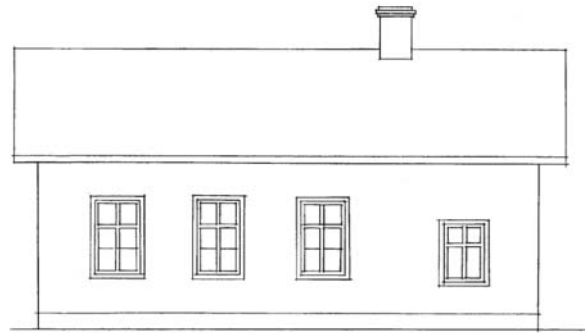
Plan av bottenvåning



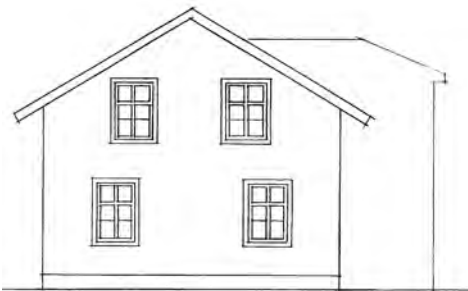
Sektion



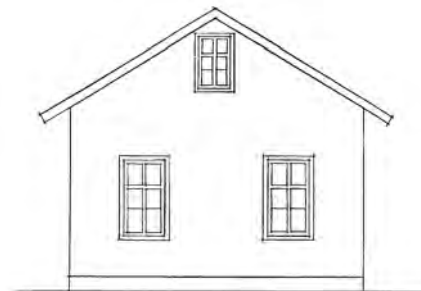
Fasad mot sydost



Fasad mot nordväst



Fasad mot sydväst



Fasad mot nordost

LARVS MISSIONSHUS
Uppmättningsritning Skala 1:200
2000 08 12 / SF

VEDUMS MISSIONSHUS



Missionshuset 2011 ombyggt till bostad.

Läge:

Vara kommun, Vedums socken, Parkv 1, Vedums samhälle.

Ägare: Vedums Missionsförsamling.



Vedum, missionshuset markerat med rött.

Uppgiftslämnare:

Bengt Svensson, Larv.

Byggnadens historia:

Av kyrkliga visitationshandlingar framgår att det 1886 fanns en mindre grupp personer med waldenströmska åsikter och

som hade bildat en nattvardsförening. 1902 uppgavs att några waldenströmare fanns i Södra Lundby.

Landsfiskal Viktor Salén tog initiativet till att ett missionshus uppfördes i Vedum omkring år 1900. Missionsförsamlingen var aktiv där fram till 1930-talet då söndagsskola hölls i missionshuset. Senare lades verksamheten ner och huset övergick till Vedums församling, som använde det till församlingshem. Huset har därefter sålts till en privatperson och användes nu som bostad.

Även i det näraliggande Södra Lundby fanns en missionsförsamling, men något eget missionshus tycks de inte haft, utan samlingarna skedde i hemmen.

Verksamhet i byggnaden:

Gudstjänster, söndagsskola, syförening.

Källor:

- *En fri och öppen kyrka, Vara Missionsförsamling 100 år* av Hans Andreasson 1996.

TUMLEBERGS MISSIONSHUS (BETANIA)



Missionshuset från sydost 2011.

Läge:

Vara kommun, Tumblebergs socken, Hilles-
torpsvägen, Tumbleberg.

Ägare: Ursprungligen Tumblebergs Mis-
sionsförsamling.

Besök: 2011 04 07 foto.



Tumbleberg, missionshuset markerat med rött.

Uppgiftslämnare:

Bengt-Olof Eriksson, Vara.

Byggnadens historia:

De första nyevangeliska sammankoms-
terna i Tumbleberg hölls 1885 hos plåt-
slagare Modig i Lunnagården. Evangeliska
samlingar och söndagsskola hölls senare i
många olika hem och en församling
bildades, men årtalet för detta är obekant.
1924-25 byggdes ett missionshus och
verksamheten kunde samlas där. För-
samlingen var verksam till mitten av 1940-
talet då evangelisten Ida Andersson

började planera för ett eget kapellbygge i
Tumbleberg. Församlingen som då bestod
av endast ca 5 medlemmar, beslöt då att
hyra ut sitt missionshus till den baptistiska
rörelsen. Efter drygt tio år tog baptist-
församlingen helt över missionshuset och
missionsförsamlingen upplöstes. Missions-
huset har numera namnet Betania.

Byggnadsmaterial:

Grund av natursten och betong, stomme
av trä, utvändig klädsel av stående trä-
panel, tak av tegel.

Verksamhet i byggnaden:

Gudstjänster, söndagsskola.

Källor:

- *En fri och öppen kyrka, Vara Missionsför-
samling 100 år* av Hans Andreasson 1996.



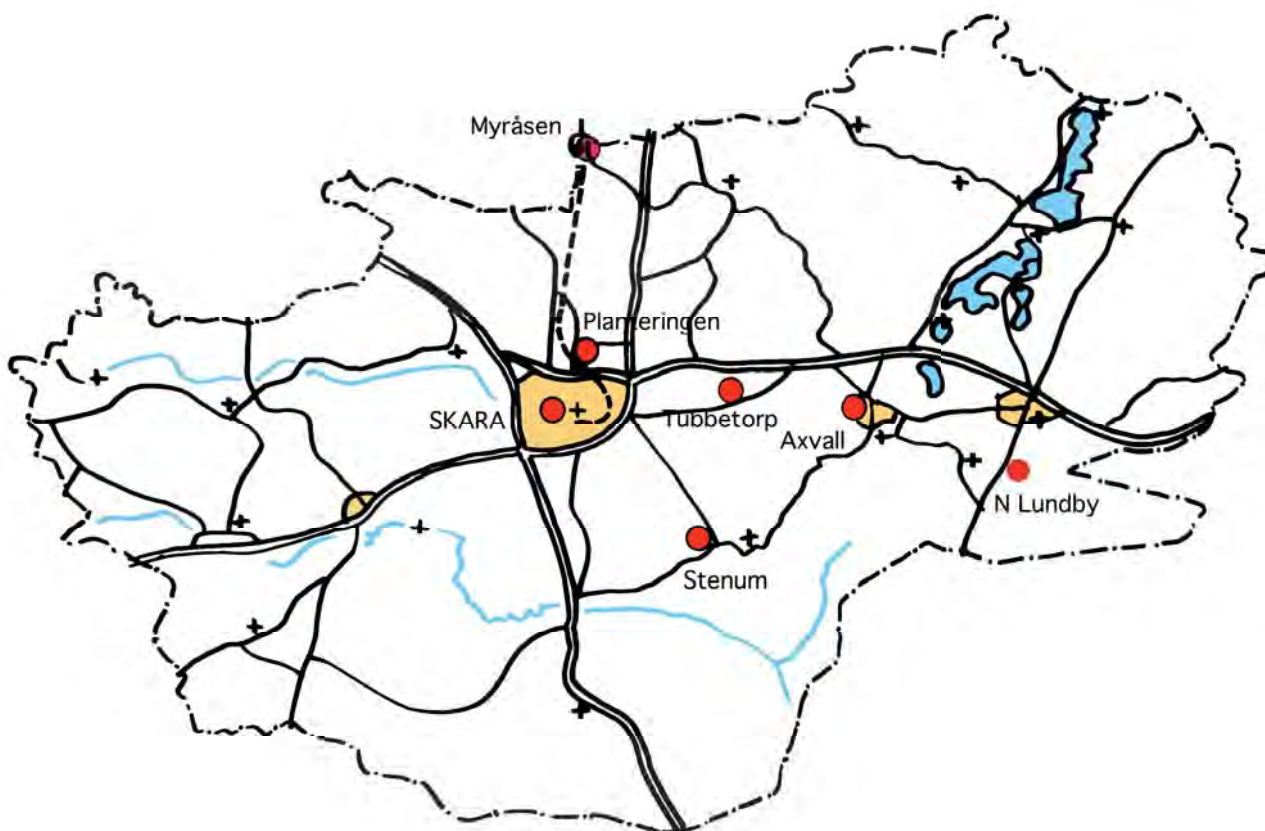
Missionshuset från nordväst.



MISSIONSHUS OCH MISSIONSKYRKOR I **SKARA**

Skara Missionshus
Skara Missionskyrka
Planteringen, Skara Sommarhem
Tubbetorps Missionshus
Axvalla Missionskyrka
Norra Lundby Missionshus
Stenums Missionshus
Myråsens Missionshus

*Missionshusinventering inom SMK i Västra Götaland
Stig Florén 2011*



Skara kommun

Missionshus och missionskyrkor som är eller har varit anslutna till SMF/SMK

Nr	Missionshus och -kyrkor	Byggt år	Nedlagd år	Ursprungligt antal platser	Nuvarande status
1	Skara Bönehus	1873	1971	450	Rivet
2	Skara Missionskyrka	1972	-	200	I bruk
3	Planteringen, sommarhem	1947	-	100	I bruk
4	Tubbetorps Missionshus	1932	1971	30 ?	Fritidshus
5	Axvalls Missionskyrka	1896	2000?	150	Ateljé
6	N Lundby Missionshus	?	?	?	Rivet
7	Stenums Missionshus	1900	1999	100	Bostad
8	Myråsens Missionshus	1906	2000?	70?	Hantverkshus

SKARA BÖNEHUS (GAMLA MISSIONSKYRKAN)



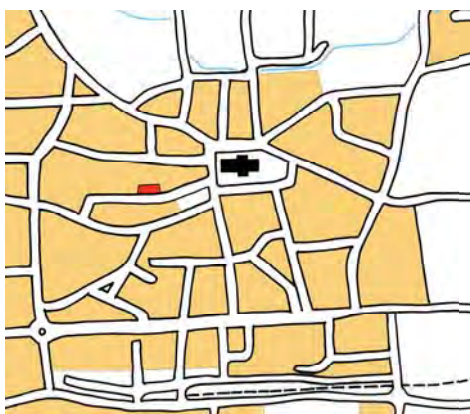
Missionskyrkan sedd från gatan.

Läge:

Skara kommun, Rådhusgatan 10, Skara.
Fastighetsbeteckning: Kvarteret Rådhuset
33 och 34.

Ägare: Skara Missionsförsamling.

Besök: 2011 05 10.



Skara, missionskyrkan markerad med rött.

Uppgiftslämnare:

Åke Gustavsson, Skara.

Byggnadens historia:

De första nyevangeliska sammankomster-
na i Skara ägde rum under 1850- och 1860-
talen då lekmanpredikanter från olika
håll samlade upp till 100 personer till sina



Kyrkan sedd från gården.

möten. Lokalfrågan var brännande och
trots att domprosten i Skara från sin
predikstol uttalade sig mot att ett bönehus
skulle byggas i staden uppfördes Skara
Bönehus, som missionshuset först kallades,
av den nybildade församlingen 1873.

Huset uppfördes på samma plats som
den nuvarande missionskyrkan. Kyrk-
salens nedervåning rymde 250 personer
och läktarna 200. Byggnadskostnaden
uppgick till 5.796 kronor. Genomgripande
renoveringar genomfördes 1911 och 1933.



Kyrksalen.

Vid båda tillfällena var det framför allt interiören som förändrades. 1954 installerades en ny orgel vilket krävde en viss ombyggnad. 1958 togs den gamla vaktmästarbostaden i bruk som ungdomslokaler. 1971 revs kyrkan för att ge plats för den nya missionskyrkan.

Byggnadsmaterial:

Grund av natursten, stomme av trä, utvändigt klädd av liggande och stående träpanel, tak av tegel.

Verksamhet i byggnaden:

Gudstjänster, söndagsskola, nyningar, scouter, juniorförening, ungdomsförening, blandad kör, manskör, damkör, musikkapell, mandolinorkester, blåsorkester, syförening, socialt arbete.

Källor:

- Skara Missionsförenings 50-årsberättelse av Carl Dahlberg, 1923.
- Skara Missionsförsamling 100 år, minneskrift av Börje Hagevi m fl, 1973.

- *Läsarna, 1800-talets folkoäckelse och det moderna genombrottet* av Gunnar Hallingberg 2010.



Kyrksalens fond efter att den nya orgeln installerats 1954.

SKARA MISSIONSKYRKA



Missionskyrkan från väster.

Läge:

Skara kommun, Rådhusgatan 10, Skara.
Fastighetsbeteckning: Kvarteret Rådhuset
33 och 34.

Ägare: Skara Missionsförsamling.

Besök: 2006 10 10 foto och 2011 05 10 foto,
uppmätning, intervju.



Skara, missionskyrkan markerad med rött.

Uppgiftslämnare:

Åke Gustavsson, Skara.

Byggnadens historia:

1958 började missionsförsamlingen på allvar fundera på vad man skulle göra med sin gamla kyrka som var uppförd 1873 och nu var nedsliten och inte längre kunde motsvara de krav som fanns på lokaler för bland annat det växande barn- och ungdomsarbetet. Efter ett omfattande utrednings- och planeringsarbete beslutade



Missionskyrkan från öster.



Missionskyrkan sedd från gården.

församlingen 1969 att en ny kyrka skulle byggas på den gamla tomten och en arkitekttävling utlystes. Ett förslag från arkitekt Lars-Olof Torstensson från Lidingö segrade. Förslaget bearbetades, den gamla



Kyrksalen.

kyrkan revs och tomten undersöktes av arkeologer innan bygget kunde påbörjas 1971. I oktober 1972 invigdes kyrkan som då hade kostat 1.465.000 kronor. Någon väsentlig om- eller tillbyggnad har därefter inte skett.

Byggnadsmaterial:

Grund av betong, stomme av betong och tegel, fasad av gult fasadtegel, invändiga väggar i stor utsträckning av tegel och träpanel, yttertak av plåt.


Verksamhet i byggnaden:

Gudstjänster, söndagsskola, nyingar, scouter, tonår, senior, konfirmationsundervisning, studiegrupper, blandad kör, syförening, pensionärssamlingar.

Källor:

Skara Missionsförsamling 100 år minnesskrift av Börje Hagevi m fl, 1973.

På fondväggen finns ett textilt konstverk av Elisabeth Hasselby-Olsson.





Kyrksalen från estraden.



Läktaren.



Från läktaren.



Samlings salen öppnar sig mot kyrksalen.



Samkvämsrummet i bottenvåningen.



Köket i bottenvåningen.



Scoutlya.



Samlingssalen i undervåningen.



Konstverk i Samlingssalen.



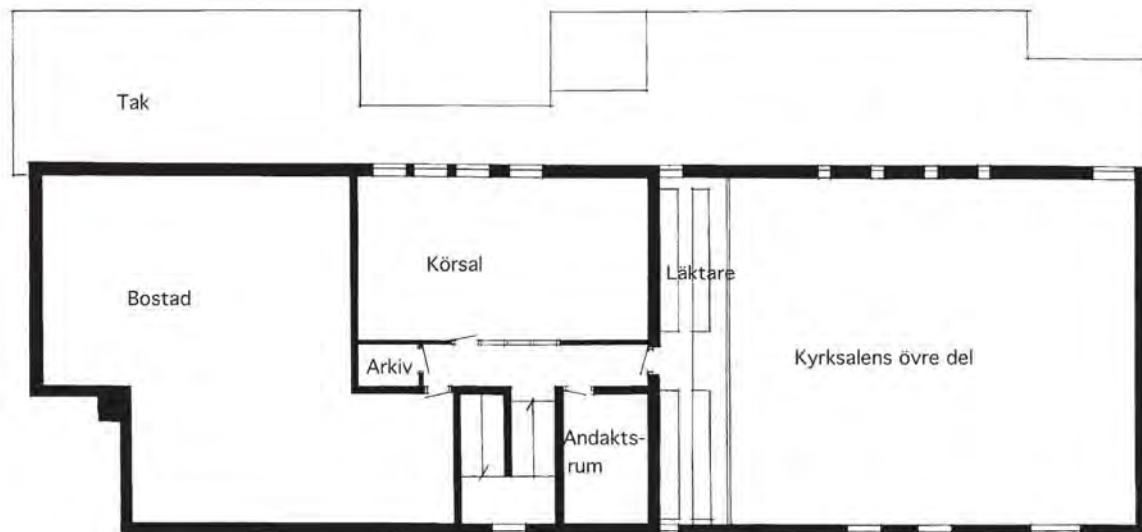
Ungdomsrummet i undervåningen.



Andaktsrummet i övervåningen.



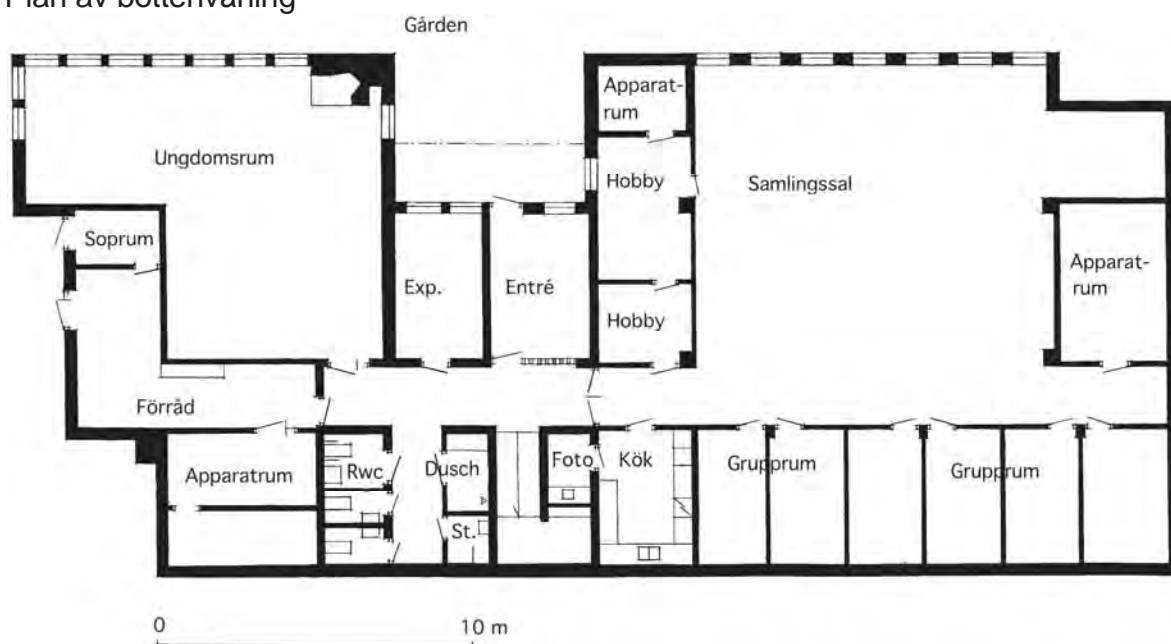
Körsalen i övervåningen.



Plan av övervåning



Plan av bottenvåning



Plan av undervåning

Skara Missionskyrka 2011

PLANTERINGEN

Skara Missionsförsamlings sommargård



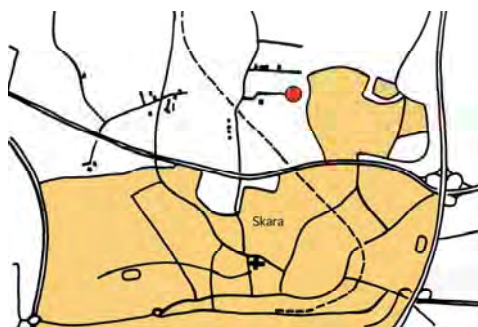
Sommargården Planteringen.

Läge:

Skara kommun, Planteringen 1,5 km norr om Skara domkyrka.

Ägare: Skara Missionsförsamling.

Besök: 2008 och 2011 05 10 foto, intervju.



Skara, sommargården markerad med rött.

Uppgiftslämnare:

Åke Gustavsson, Skara.

Byggnadens historia:

1935 tog styrelsen för Skara missionsförsamling upp frågan om ett sommarhem för församlingens verksamhet. Området vid Planteringen hade församlingen redan tidigare använt för friluftsmöten, ung-



Sommargården från söder. Till höger ses tillbyggnaden gjord 1961.



Gården sedd från väster.



Samlingssalen.

domssamlingar m m. 1946 fick församlingen möjlighet att förvärva ett markområde här på 0,6 hektar, och 1947 uppfördes en ungdomsgård enligt ritningar av arkitekt Ad. Nicklasson. En stor frivillig arbetsinsats utfördes.

1958 uppfördes en lappkäta på området och 1961 gjordes en tillbyggnad med bland annat en samlingslokal. Anläggningen är numera inte bara en ungdomsgård utan en sommargård för hela församlingen. På tomten finns en uteservering, en minigolfbana och en bollplan.

Byggnadsmaterial:

Grund av betongplintar, stomme av trä, fasad av liggande och stående träpanel, tak av korrugerad plåt.

Verksamhet i byggnaden:

Gudstjänster, ungdomssamlingar, söndagskolfester, kafé-servering.

Källor:

- *Skara Missionsförsamling 100 år minneskrift* av Börje Hagevi m fl, 1973.



Serveringsdisken.



Kaféet.



I parken finns en liten springbrunn. I fjärran ses siluetten av Skara med sin domkyrka.



Verandan.



Minigolfbanan.



Bollplanen.



En paviljong med övernattningsrum ligger bakom huvudbyggnaden.

TUBBETORPS KAPELL



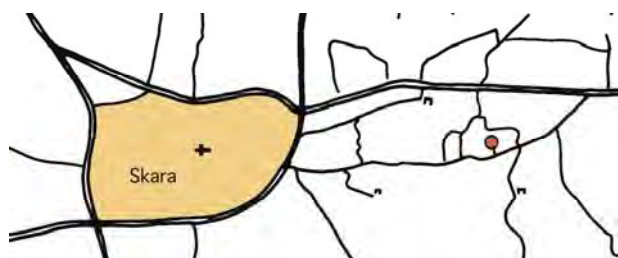
Missionshuset ombyggt till sommarstuga.

Läge:

Skara kommun, Tubbetorp.

Ägare: Skara Missionsförsamling, numera en privatperson.

Besök: 2011 05 10 foto, intervju.



Skaratrakten, missionshuset markerat med rött.

Uppgiftslämnare:

Åke Gustavsson, Skara.

Byggnadens historia:

Skara Missionsförsamling har bedrivit predikoverksamhet på flera platser i skaratrakten, bland annat i Tubbetorp 4 km öster om Skara. 1932 uppförde här församlingen ett kapell för verksamheten.

Verksamheten var livlig under ett par årtionden. Kapellet renoverades 1956, men verksamheten avtog och 1971 lades den

ner och huset såldes. Det är numera en sommarstuga.

Byggnadsmaterial:

Grund av betongsten, stomme av trä, fasad av liggande stockpanel, tak av tegel.

Verksamhet i byggnaden:

Gudstjänster, söndagsskola, ungdomsverksamhet.

Källor:

- Skara Missionsförsamling 100 år, minneskrift av Börje Hagevi m fl, 1973.



Huset från sydväst.

AXVALLS MISSIONSKYRKA



Missionskyrkan från söder år 2000.

Läge:

Skara kommun, Skärvs socken, Axvall.
Fastighetsbeteckning: Kuletomten 1:44.
Ägare: Skara Missionsförsamling.



Axvall, missionskyrkan markerad med rött.

Besök:

2000 05 16 foto, uppmätning, intervju.

Uppgiftslämnare:

Elsie Andersson, Skånings-Åsaka.

Byggnadens historia:

Axvalls Kristliga Förening, som senare bytte namn till Axvalls Missionsförsamling, bildades år 1894. Först samlades man till möten i stugorna, men efterhand ökade verksamheten och behovet av egen lokal aktualiserades. 1895 påbörjades bygget av ett missionshus. Med hjälp av teckningslistor skänkte församlingsmedlemmar och



Missionskyrkan från väster.

andra intresserade axvallabor såväl pengar som dagsverken till bygget. Den 7 juli 1896 var missionshuset klart och invigdes. Huset är osedvanligt stort, vilket beror på att det även skulle fungera som soldathem för de många soldater, som var förlagda till Axvalla hed. Förutom en rymlig kyrksal finns en mindre samlingslokal med kök och tre bostadslägenheter i huset. Kyrksalen uppvärmdes av en stor järnkamin placerad mitt på den nordvästra långväggen nära intill dörren in till vaktmästarens bostad.

Omkring 1925 byggdes Mellanskolan i Axvall. Under byggnadstiden, som varade i cirka två år, uppläts missionshuset som skollokal för eleverna.

Skolfröknarna bodde då i övervåningens bostadslägenheter.



Kyrksalen.

1934 renoverades stora och lilla salen, och elektrisk belysning installerades i huset. 1936 ändrades byggnadens namn till Axvalls Missionskyrka.

1957 uppläts en av lägenheterna till slöjdsal för juniorerna. Under 1962 uthyrdes kyrksalen några gånger i månaden till Filadelfiaförsamlingen.

1963 installerades vatten, avlopp, diskbänk och wc i byggnaden. 1972 togs den gamla estraden bort, och en ny öppen estrad anordnades. 1994 gick Axvalls Missionsförsamling samman med Skara Missionsförsamling. Arbetet i Axvall drevs därefter vidare av den gemensamma församlingen. Arbetet är numera nedlagt och huset sålt till konstnärer som avser att använda det som ateljé.

Byggnadsmaterial:

Grund av natursten, stomme av trä, utvändigt klädsel av stående träpanel, tak av korrugerad plåt.

Verksamhet i byggnaden:

Gudstjänster, söndagsskola, ungdomsarbete, symöten, pensionärsverksamhet.

Källor:

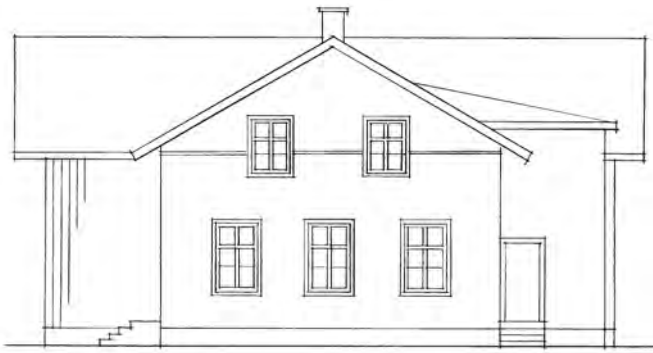
- *Axvalls Missionsförsamling 100 år 1994*, minnesskrift av Lars Widéll.




Estradens balustrad.



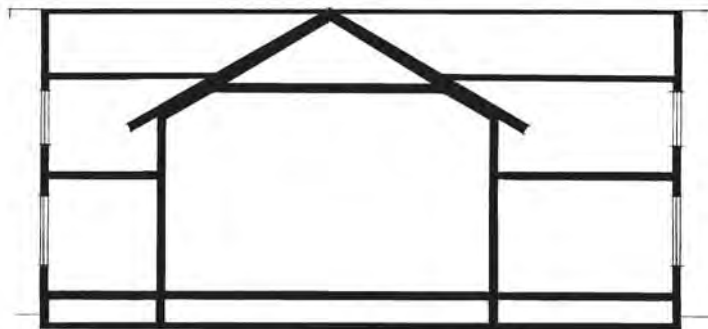
Kyrksalen från estraden.



Fasad mot sydost



Fasad mot sydväst



Sektion



Plan av bottenvåning

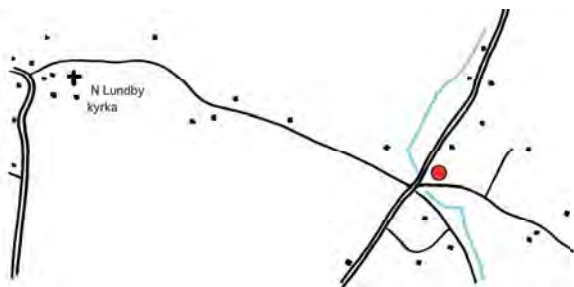
AXVALLS MISSIONSKYRKA uppmätning 2000 05 19 / S Florén

NORRA LUNDBY MISSIONSHUS

Läge:

Skara kommun, Norra Lundby socken, en kilometer öster om N Lundby kyrka, omedelbart öster om vägen mellan Broddetorp och Varnhem.

Ägare: Norra Lundby Missionsförsamling



Trakten kring Norra Lundby kyrka, missionshuset markerat med rött.

Byggnadens historia:

På en karta över SMF:s församlingar inom Skaraborgs län från 1926 finns N Lundby inmarkerat som en församling med 25-50 medlemmar. 1964 hade församlingen 2 medlemmar, men 1969 fanns församlingen inte med i SMF:s matrikel. Missionshuset är numera rivet.

Verksamhet i byggnaden:

Gudstjänster, söndagsskola, ungdomsverksamhet.

STENUMS MISSIONSHUS



Missionshuset sett från söder 2011.

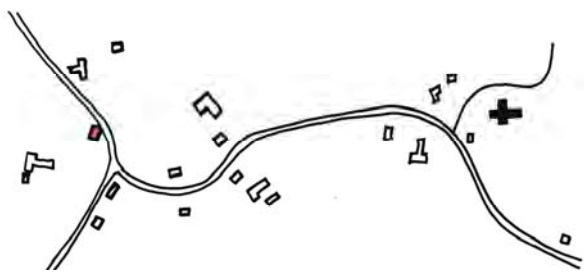
Läge:

Skara kommun, Stenums socken, 0,6 km väster om Stenums kyrka, nordväst om vägskälet i Stenum.

Fastighetsbeteckning: Blommedalen 1:13.

Ägare: Stenums Missionsförsamling.

Besök: 2000 05 16 och 2011 05 10 foto, uppmätning, intervju.



Trakten kring Stenums kyrka, missionshuset markerat med rött.

Uppgiftslämnare:

Elsie Andersson, Skånings-Åsaka.
Olle Anderson, Stenum.

Byggnadens historia:

Stenums missionshus uppfördes år 1900. Tomten hade skänkts av markägaren, och



Från norr.

bygdens folk medverkade genom att skänka pengar och byggmaterial. Huset uppfördes av en byggmästare från trakten och har en för missionshus ovanlig utformning genom att bottenvåningen upptas av en butik och bostad, medan kyrksalen är belägen i en övervåning tillsammans med ett mindre rum och ett kök. En kvinna hade skänkt mycket av sina tillgångar till missionshusbygget och som gengäld fått löfte att bo i detta rum med kök. När det var fest i kyrksalen kokades kaffet i hennes kök. Hon bodde i missionshuset fram till sin död 1927.

Missionsförsamlingen bildades formellt



Kyrksalen i övervåningen år 2000.

inte förrän 1918, men redan tidigare hade församlingens ungdomar bildat Stenums kristliga ungdomsförening.

Det västra trapphuset fanns inte på den ursprungliga byggnaden utan tillkom senare. Det var ett villkor från brandmyndigheterna för att man skulle få tillstånd att visa skioptikonbilder i kyrksalen.

1989 gick församlingen samman med Skara missionsförsamling. Verksamheten är numera nedlagd, sista mötet hölls hösten 1999. Huset såldes därefter till en privatperson och byggdes om till bostad.

Byggnadsmaterial:

Grunden är utförd av natursten. Stommen består sannolikt av timmer och är utvändigt klädd med stående träpanel. Invändigt var huset ursprungligen klätt med pärlspontad panel. I kyrksalen har panelen senare klätts över med släta skivor, men i rummet och köket finns panelen fortfarande kvar. Yttertak av korrugerad plåt. Trapphustornet är klätt med slätplåt.

Verksamhet i byggnaden:

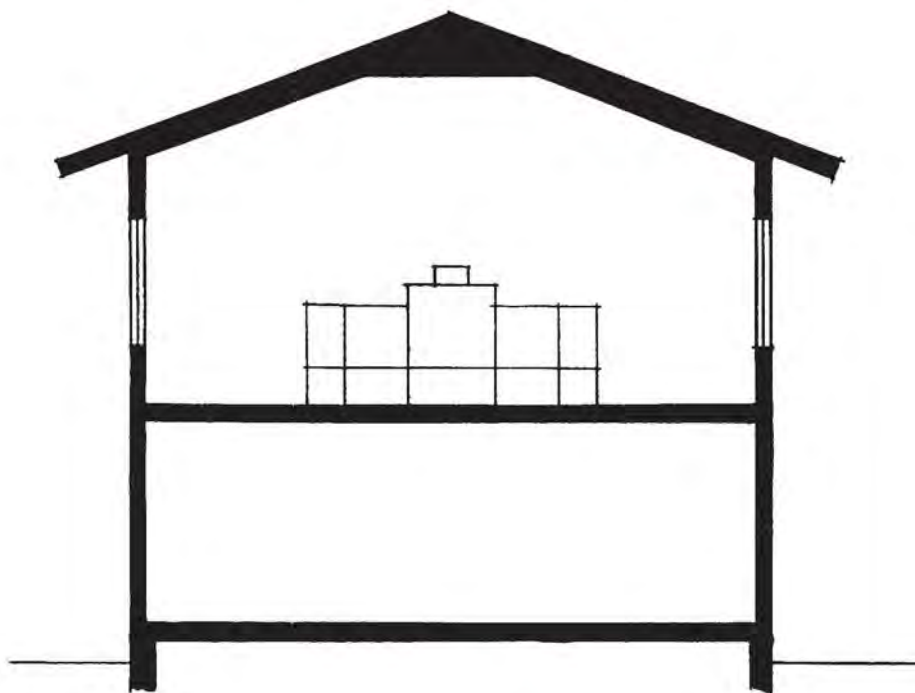
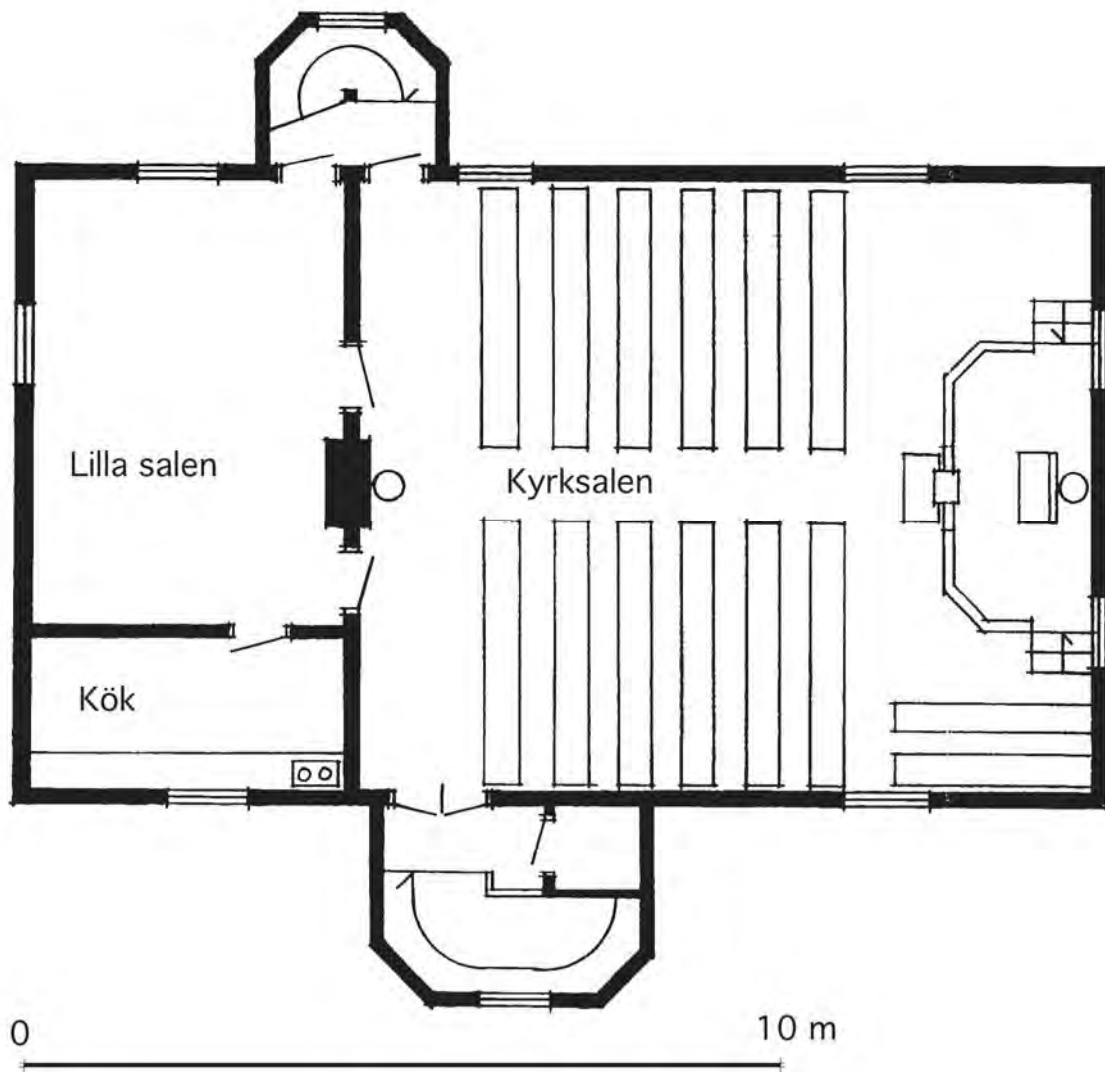
Gudstjänster, söndagsskola, symöten, ungdomsförening, juniorförening och musikförening.



Kyrksalen från estraden.



Lilla salen.



STENUMS MISSIONSHUS Uppmätningssritning 2000 05 16 / S F

MYRÅSENS MISSIONSHUS



Missionshuset 2011 från sydväst.

Läge:

Skara kommun, Skånings-Åsaka socken, omedelbart nordost om järnvägs korsningen i Myråsen.

Ägare: Myråsens Missionsförsamling.
Besök: 2011 05 10 foto, intervju.



Myråsen, missionshuset markerat med rött.

Uppgiftslämnare:

Åke Gustavsson, Skara.
Ingemar Andersson, Myråsen.

Byggnadens historia:

Församlingen bildades 1872 och anslöts till SMF 1908. En markägare upplät en tomt nära järnvägen i Myråsen och 1905-1906 uppfördes missionshuset. De som byggde huset fick 400 kronor i ersättning. Senare gjordes en tillbyggnad vid södra gaveln vilket ökade utrymmet på estraden.

Verksamheten är numera nedlagd, men huset står kvar. Det har använts för hantverksändamål.

Byggnadsmaterial:

Grund av natursten, stomme av trä, fasader av stående träpanel, tak av tegel.

Verksamhet i byggnaden:

Gudstjänster, söndagsskola.



Missionshuset från nordväst.



Från norr.

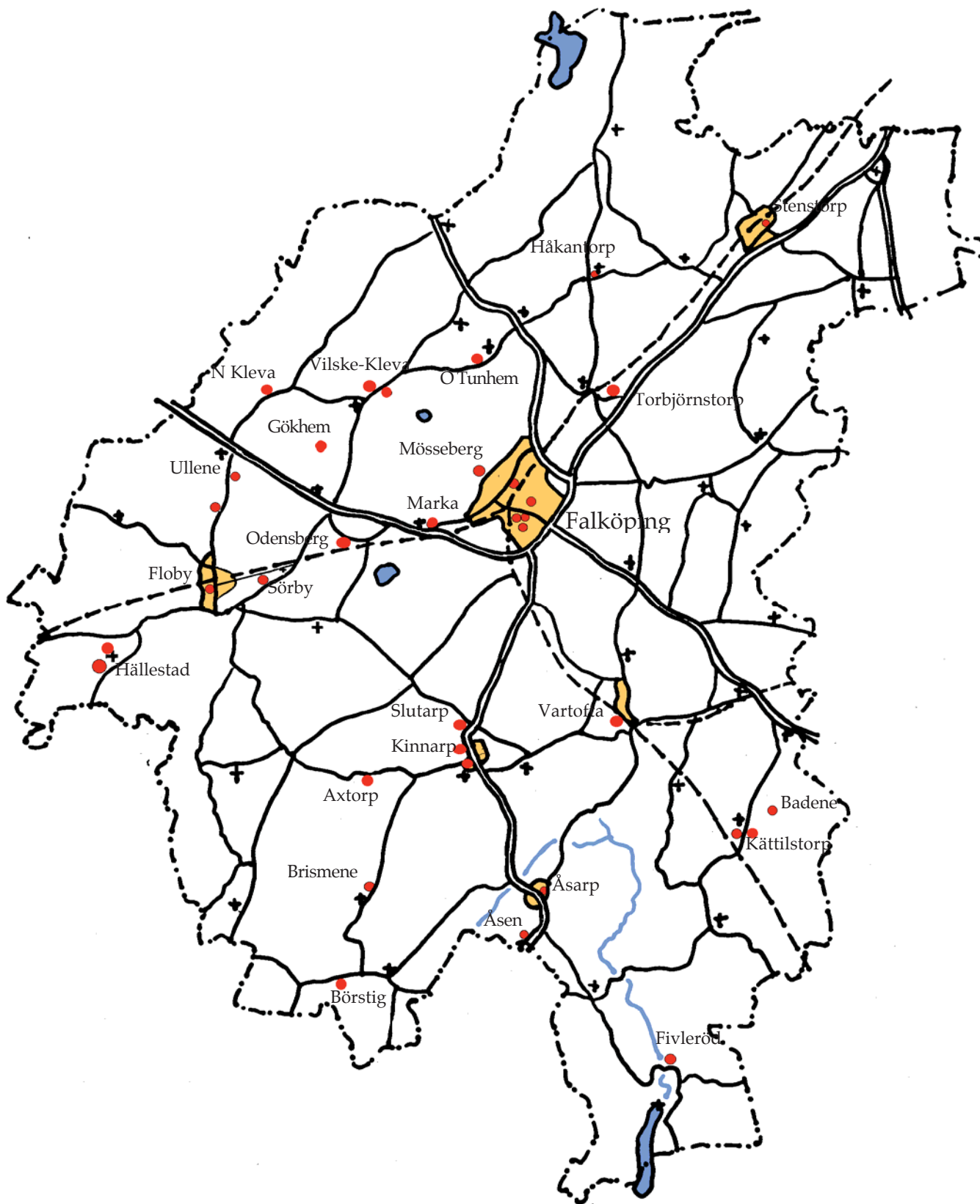


MISSIONSHUS I FALKÖPINGS KOMMUN DEL 1

Falköpings Missionshus
Emanuelskyrkan
Immanuelskyrkan
Falköpings Missionskyrka
Mössebergs 1:a Missionshus
Mössebergs 2:a Missionshus
Mössebergs 3:e Missionshus

Gamla Mössebergsgården
Nya Mössebergsgården
Torbjörnstorps Missionshus
Stenstorps Missionshus
Stenstorps Missionskyrka
Håkantorps Missionshus

*Missionshusinventering inom SMK i Västra Götaland
Stig Florén 2007*



Falköpings kommun
missionshus och
missionskyrkor

FALKÖPINGS KOMMUN

Nr	Missionshus och -kyrkor	Byggt år	Nedlagd år	Nuvarande status
1	Falköpings mh Torggränd	1872	1904	Rivet
2	Emanuelskyrkan, Parkgatan	1907	1917	Industri
3	Immanuelskyrkan, Dotorpsgatan	1917	1964	Bostäder
4	Falköpings mk	1964	-	I funktion
5	Mössebergs 1a mh	1870-t	1884?	?
6	Mössebergs 2a mh	1884	1903	Rivet
7	Mössebergs 3e mh	1903	1964	Rivet
8	Lyktan, samlingslokal	1965	1990	Bostäder
9	Gamla Mössebergsgården	1921	1993	Nedbrunnen
10	Nya Mössebergsgården	1994	-	I funktion
11	Torbjörnstorp	1924	?	Bostad
12	Stenstorps mh	1888	1978	Rivet
13	Stenstorps mk	1978	-	I funktion
14	Håkantorps mh	1900-t	?	Hembygdsgård
15	Ö Tunhems mh	1876	?	Förråd?
16	Övre-Kleva mh	1877	2006	Museum
17	Vilske-Kleva mk	1991	-	I funktion
18	Nedre Kleva mh	1908	?	Bostad
19	Gökhems mh	1915	-	I funktion
20	Marka mh	1919	1978	Förråd
21	Odensbergs 1a mh	1907	1920-t	Rivet
22	Odensbergs 2a mh	1920-t	-	I funktion
23	Ullene mh	1909	-	I funktion
24	Sörby mh	1890-t	-	I funktion
25	Floby mk	1906	2005	Bostad
26	Hällestads 1a mh	1891	1951	Rivet
27	Hällestads 2a mh	1951	1997	Bostad?
28	Brismene mh	1878	-	I funktion
29	Börstigs mh	1899	2001	Bostad?
30	Åsens mh	1876	1915	Förråd
31	Korskyrkan Åsarp	1915	-	I funktion
32	Slutarps mh	1923	1988	Bostad
33	Kinnarps mh	1930-t	1988	Föreningslokal
34	Centrumskyrkan Kinnarp	1988	-	I funktion
35	Axtorps mh	1923	?	Bostad
36	Vartofta mh	1900-t	1980	Studielokal
37	Badene mh	1881	1933	Rivet
38	Eskilsborgs ms	1916	1933	Förfallen
39	Kättilstorps mh	1933	2004	Bostad
40	Fivlereds mh	1893	-	I funktion

Nr 1 - 14 redovisas i del 1 Nr 15 - 27 redovisas i del 2 Nr 28 - 40 redovisas i del 3

FALKÖPINGS MISSIONSHUS



Torggränd, där missionshuset låg, mynnar ut i Stora Torget

Läge:

Falköpings kommun, vid Torggränd i Falköping, fastighetsbeteckning : Kemisten 8.
Ägare: Falköpings Evangeliskt Lutherska Missionsförening
Besök: 2006 06 01, foto

Källor:

-**Minnesskrift från 75-århögtiden av Ruben Andersson m fl, 1946**
-*Falköpings Missionsförsamling 120 år* av Arne Häger, 1991
- *Falbygdens missionsblad* 1971:4



Falköping, södra stadsdelen, missionshuset markerat med rött

Uppgiftslämnare:

Bengt Elgmark, Falköping

Byggnadens historia:

Församlingen bildades 1871. Året därpå togs missionshuset vid Torggatan i bruk. 1904 såldes missionshuset eftersom det var alltför litet och ej kunde byggas till. Verksamheten flyttades till en förhyrd lokal vid Storgatan 4.

Byggnadsmaterial:


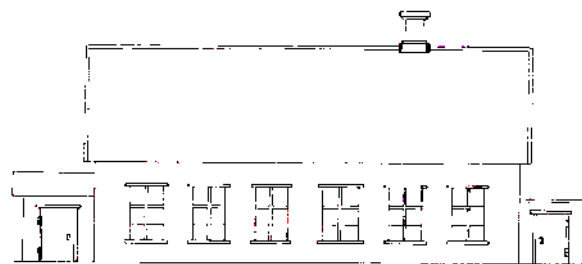
Grund av natursten, stomme av trä, utvändigt klädd av stående träpanel

Verksamhet i byggnaden:

Gudstjänster, söndagsskola. Samarbetet med kyrkan var gott, kyrkans konfirmeringsundervisning hölls i missionshuset liksom en arbetsförening under kyrkoherdens ledning.




Gammalt foto av missionshuset



Missionshuset vid Torggränd enligt ritning i 1946 års minnesskrift

EMANUELSKYRKAN FALKÖPING



Gammal bild av Emanuelskyrkan

Läge:

Falköpings kommun, Parkgatan 25, i hörnet av Frejagatan och Parkgatan i Falköping, fastighetsbeteckning: Fabrikören 17
Ägare: Falköpings Missionsförening
Besök: 2006 06 01, foto



Falköping, södra stadsdelen, Emanuelskyrkan markerat med rött

Uppgiftslämnare:

Bengt Elgmark m fl, Falköping

Byggnadens historia:

Emanuelskyrkan togs i bruk 1907 och församlingen kunde då lämna sin förhyrda lokal vid Storgatan. En stor industri växte upp invid kyrkan och snart krävde den ökat utrymme varför församlingen sålde sin fastighet och flyttade 1917 verksamheten till den då nybyggda Immanuelskyrkan på Dotorpsgatan.

Byggnadsmaterial:

Grund av natursten, bärande stomme och fasad av tegel, tak av tegel



Byggnaden finns kvar men användes nu till andra ändamål

Verksamhet i byggnaden:

Gudstjänster, barn- och ungdomsverksamhet, kör, musikförening, syförening

Källor:

- Församlingens minnesskrifter från 75- och 120- årsjubiléerna
- *Falbygdens Missionsblad* 1971:4



Huset från nordväst

IMMANUELSKYRKAN FALKÖPING



Gammal bild av Immanuelskyrkan

Läge:

Falköpings kommun, Dotorpsgatan 16 i Falköping, fastighetsbeteckning: Repslagaren 5 (tidigare 6)

Ägare: Falköpings Missionsförsamling

Besök: 2006 05 10, foto



Falköping, södra stadsdelen, Immanuelskyrkan markerad med rött

Uppgiftslämnare:

Torbjörn Lantz, pastor i Falköpings Missionsförsamling m fl

Byggnadens historia:

Immanuelskyrkan togs i bruk 1917 och ersatte då Emanuelskyrkan i hörnet av Freja-

gatan och Parkgatan. 1941 iordningställdes ungdomslokaler i byggnaden.

Kyrkan var i bruk fram till år 1964 då missionskyrkan vid Grönelundsgatan invigdes, och verksamheten flyttades dit.

Immanuelskyrkan är numera ombyggd till bostäder.

Verksamhet i byggnaden:

Gudstjänster, söndagsskola, ungdomsverksamhet, sång och musikgrupper

Källor:

- Församlingens minnesskrifter från 75- och 120- årsjubiléerna

-*Falbygdens Missionsblad* 1971:4



Immanuelskyrkan är numera ombyggd och inrymmer bostäder och en butik



Interiörer från Immanuelskyrkan



FALKÖPINGS MISSIONSKYRKA



Missionskyrkan sedd från nordväst

Läge:

Falköpings kommun, Grönelundsgatan 4,
Falköping, fastighetsbeteckning: Kv Yxan 2
Ägare: Falköpings Missionsförsamling
Besök: 2006 05 10, foto



Missionskyrkan markerad med rött

Uppgiftslämnare:

Torbjörn Lantz, pastor i Falköpings Missionsförsamling
Bengt Elgmark, Falköping

Byggnadens historia:

1950 väcktes tanken att församlingen skulle förvärva en tomt, som var mer centralt



Kyrkan från sydost (foto: Ingmar Edenvik)

belägen än Immanuelskyrkan vid Dotorps-gatan, som då var församlingens hem. Man fick också en tomt "på hand" i kvarteret Filen. 1959 framfördes ett förslag att de båda missionsförsamlingarna i Falköping skulle gå samman och uppföra en gemensam kyrka. Tomten i kv Filen byttes mot en tomt i kv Yxan, och på uppdrag av församlingarna utarbetade arkitekt Anders Ekman ett förslag till en ny kyrka. En löftesteckning genomfördes och 160 000 kronor tecknades.



Kyrksalen. Fondväggens textil av Sara Palmberg, altauppsatsen av Karl-Erik Palmberg

1962 grävdes grunden till kyrkbygget, men byggnadslov överklagades och arbetena måste avbrytas. Det var ledningen för den intilliggande tingsrätten som klagat, och först efter ett och ett halvt års väntan undanröjdes hindren och arbetena kunde återupptas. Under väntetiden hade de båda församlingarna förenats till en. En ny löftesteckning gav ytterligare 200 000 i byggkassan. 1964 invigdes den nya kyrkan. För färgsättning och inredning svarade konstnär Sven Wallqvist, Göteborg. 1984 gjordes en renovering av kyrkan, varvid källarvåningen inreddes, hiss installerades och köket iordningställdes.

Byggnadsmaterial:


Grund av betong, bärande stomme av limträ, putsad vit fasad, tak av skiffer

Verksamhet i byggnaden:

Gudstjänster, söndagsskola, scout- och ungdomsverksamhet, konfirmandundervisning, sångkör, musikförening, syförening, pensionärsverksamhet

Källor:

Falköpings Missionsförsamling 120 år av Arne Häger



Läktaren



Predikstolen



Samlingssalen i bottenvåningen



Samlingssalens östra del



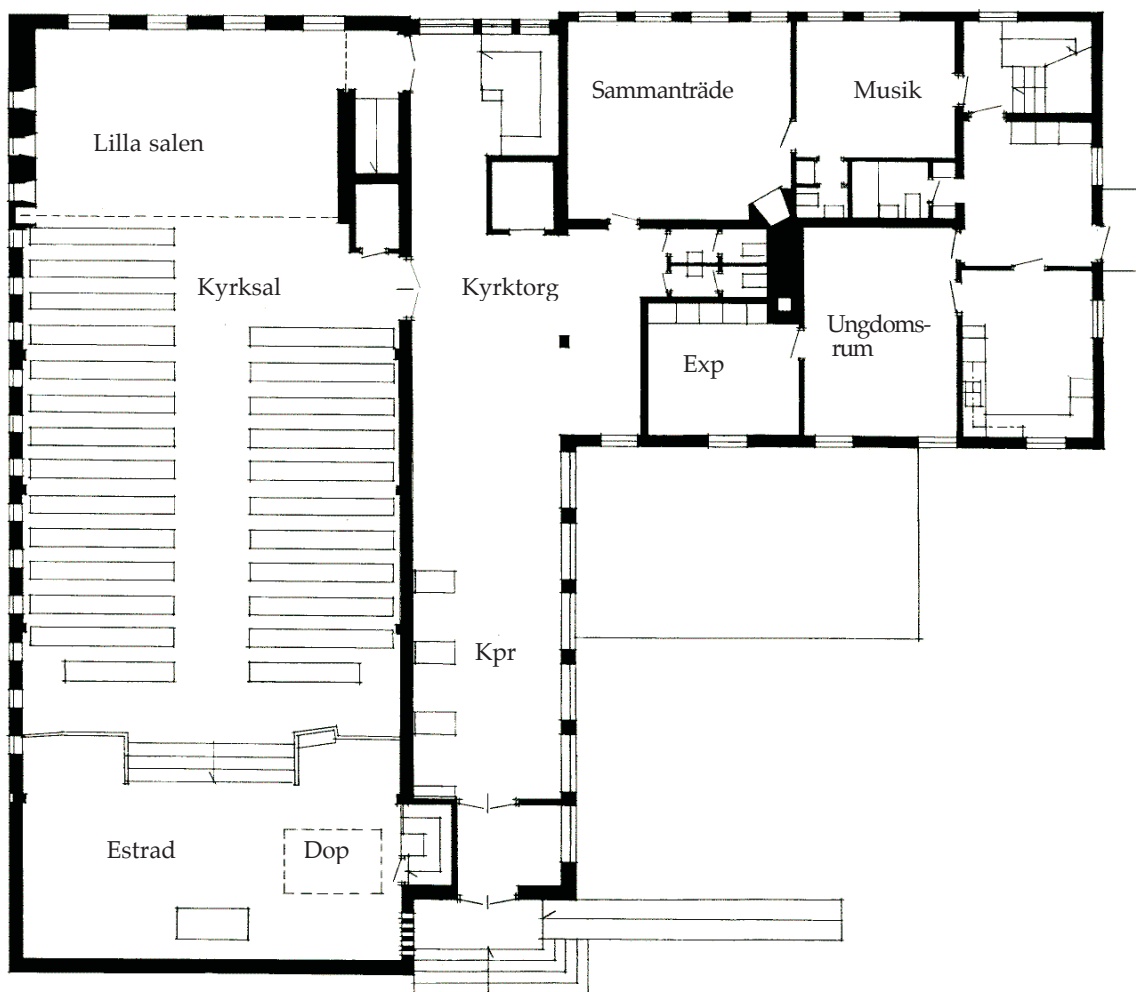
Grupprum



Ungdomsrum



Musikstudio



Plan 2

FALKÖPINGS MISSIONSKYRKA
Skala 1:200

MÖSSEBERGS 1:A OCH 2:A MISSIONSHUS

Läge:

Falköpings kommun, Mössebergs kurort
Ägare: "Guds församling på Mösseberg"
Besök: 2006 05 10



Karta över västra Falköping. Mössebergs Kurort, platsen för Mössebergs 1:a missionshus markerad med grönt. Mössebergs 2:a missionshus markerat med rött

Uppgiftslämnare: Pastor Torbjörn Lantz, Arne Häger och Åke Nilsson, Mösseberg

Byggnadens historia:

Väckelsen nådde Falköpingstrakten på 1870-talet bland annat genom besökarna vid vattenkuranstalten på Mösseberg. Dessa startade mötesverksamhet, och en mindre lokal byggdes för ändamålet. Någon församling bildades inte, och för byggnadskostnaderna svarade byggmästare L E Pettersson och kamrer Aurén, anställd vid vattenkuranstalten. Aurén tycks också ha varit den som ledde verksamheten.

I lokalen predikade präster från Svenska Kyrkan, predikanter från Evangeliska

Fosterlandsstiftelsen och från Jönköpings Missionsförening.

Tanken på att bilda en församling blev allt mer aktuell, men i samband med bildandet av S M F 1878 uppstod en brytning inom gruppen i missionslokalen, och de som höll på SMF var inte längre välkomna till lokalen. Istället samlades denna grupp i hemmen och 1883 bildade man "Guds församling på Mösseberg". Församlingen växte och en afton på våren 1884 beslöt församlingen att ett missionshus skulle byggas. Pengar saknades, men en av medlemmarna, kapten Fägersten, lämnade 10 kronor som en grundplåt för bygget. Byggnadstomt saknades också, men en annan av medlemmarna ansåg att hans tomt var tillräckligt stor för att rymma även ett missionshus. Redan tidigt nästa morgon började man gräva grunden för det nya missionshuset. Genom frivilligt arbete var det lilla missionshuset snart färdigt.

Missionshuset var i bruk fram till 1903, då ett nytt, större missionshus uppfördes av församlingen på en tomt vid Danska Vägen 131. Det gamla missionshuset byggdes om till bostäder men är nu rivet.

Verksamheten i missionslokalen vid vattenkuranstalten lades så småningom ner, och huset flyttades till Uddagårdens kalkbruk öster om Falköping.

Verksamhet i byggnaden:
Gudstjänster

Källor:

- Minnesskrift 1883 - 1933 Mössebergs Missionsförsamling
- Falköpings Missionsförsamling 120 år av Arne Häger.
- Falbygdens Missionsblad nr 4 1971

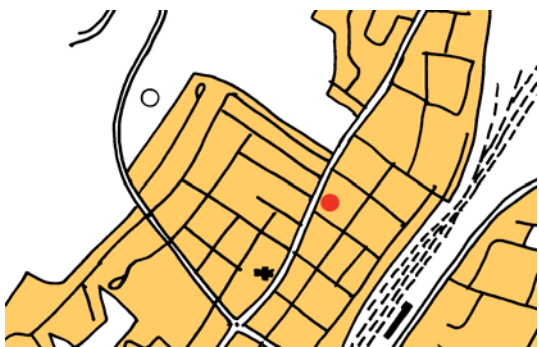
MÖSSEBERGS 3:E MISSIONSHUS



Missionshuset sett från Danska Vägen

Läge:

Falköpings kommun, Danska Vägen 131,
Mösseberg, Falköping
Fastighetsbeteckning: Svanen 24
Ägare: Mössebergs Missionsförsamling
Besök: 2006 05 10, foto



Mössebergs Missionskyrka markerad med rött

Uppgiftslämnare:

Arne Häger och Åke Nilsson, Mösseberg

Byggnadens historia:

Mössebergs Missionsförsamling hade sin verksamhet i ett litet missionshus byggt 1884. 1902 ansåg församlingen att det gamla missionshuset var för litet och inte

längre svarade mot församlingens behov och beslöt därför att sälja sitt missionshus. Den 5 augusti 1903 fick en byggnadskommitté i uppdrag att söka få igång arbetet på ett nytt missionshus senast den 1:a september. Inkomna anbud ansågs för höga, och kommittén beslöt att själv ta hand om arbetena. Byggnadsarbetena gick då snabbt framåt, och vid julen samma år kunde det nya missionshuset tas i bruk. Missionshuset, som 1943 började kallas Mössebergs Missionskyrka, var församlingens hem under 60 år.

1963 gick församlingen samman med Falköpings Missionsförsamling, och 1964 kunde den nybildade församlingen flytta in i den nybyggda Missionskyrkan vid Grönelundsgatan i Falköping. Mössebergs Missionskyrkan såldes och är numera riven.

Verksamhet i byggnaden:

Gudstjänster, söndagsskola, scouter, juniorförening, ungdomsförening, konfirmandundervisning, sångkör, sång- och musikförening, syförening



Kyrksalen



Missionshusets estrad. Bilden från 1933 års minnesskrift



Kyrksalens fondmålning finns numera i samlingsalen i Falköpings Missionskyrkas undervåning



Gammal bild av missionshuset vid Danska Vägen

Källor:

- *Minnesskrift 1883 - 1933 Mössebergs Missionsförsamling*
- *Falköpings Missionsförsamling 120 år av Arne Häger.*
- *Artikel i Falköpings Tidning 13 mars 1943*
- *Falbygdens Missionsblad nr 4 1971*

LYKTAN

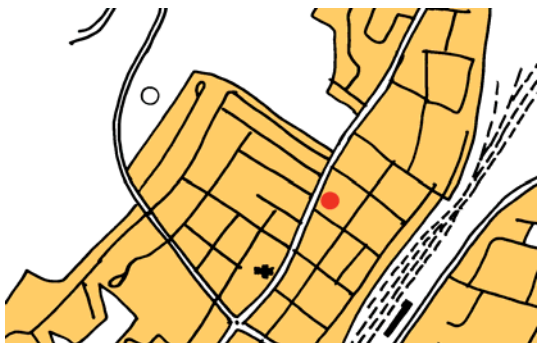
Läge:

Falköpings kommun, Danska Vägen 131,
Mösseberg, Falköping

Fastighetsbeteckning: Svanen 24

Ägare: Privatperson

Besök: 2007 04 21



Samlingslokalen Lyktan markerad med rött

Uppgiftlämnare:

Arne Häger och Åke Nilsson, Mösseberg

Byggnadens historia:

Sedan missionsförsamlingen på Mösseberg gått samman med missionförsamlingen i Falköping och flyttat till den nya Missionskyrkan i Falköping såldes Mössebergs Missionskyrka. Den revs och på dess plats uppfördes ett hyreshus, men i huset anordnades några samlingslokaler där församlingen kunde arbeta vidare med Gudstjänster, symöten, barn- och ungdoms-grupper, studiecirklar m m under 25 års tid.



Huset finns fortfarande kvar, men lokalerna användes numera till annat ändamål.

Källor:

Falköpings Missionsblad nr 4 1971

LYKTAN

De intima samlingslokalerna
för söndagsskola, scouting, symöten,
studiegrupper m. m.



Från Falbygdens Missionsblad

MÖSSEBERGS SOMMARHEM



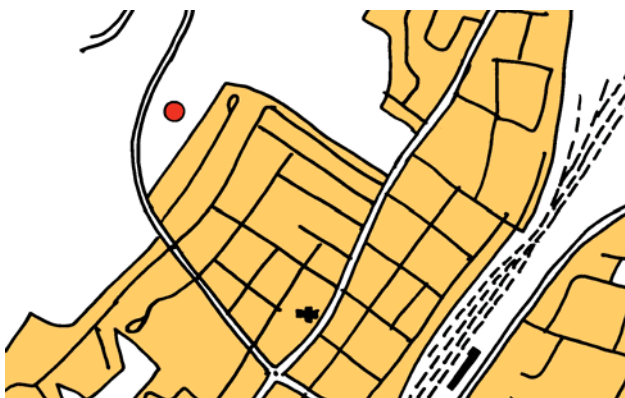
Sommarhemmet ställs i ordning

Läge:

Falköpings kommun, Scheelegatan, Mösseberg, Falköping

Fastighetsbeteckning: Mösseberg 49:3

Ägare: Mössebergs Missionsförsamling



Sommarhemmet låg på samma plats som nuvarande Mössebergsgården

Uppgiftslämnare:

Pastor Torbjörn Lantz, Falköping, Arne Häger och Åke Nilsson, Mösseberg

Byggnadens historia:

Missionsförsamlingens ungdomsförening utsåg 1913 en lämplig tomt för friluftsmö-

ten på Mösseberg. 1920 inköptes ett markområde med några byggnader. 1921 inköptes en serveringspaviljong inom badbolagets område och flyttades till gårdens nuvarande plats. De nya lokalerna invigdes och fick namnet Sommarhemmet.

1935 byggde man en takterrass och byggde ut verandan.

1957 samarbetade ungdomsföreningarna i Falköping och Mösseberg om att riva det gamla sommarhemmet och bygga ett nytt som fick namnet Ungdomsborgen. Det invigdes 1958.

1964 - 65 byggde man ut köket och serveringslokalerna. 1969 byggdes en samlingshall och en uteestrad och namnet ändrades till Mössebergsgården.

1988 byggdes U-landsboden.

I april 1993 brann gården ner. Den var fullvärdesförsäkrad och kunde återuppbyggas.

Källor:


- Falköpings Missionsförsamling 120 år av Arne Häger.
- Falbygdens Missionsblad nr 4 1971



Ny taktessass och ökad veranda 1935



Sommarhemmet i vinterskrud



Mössebergsgården 1971

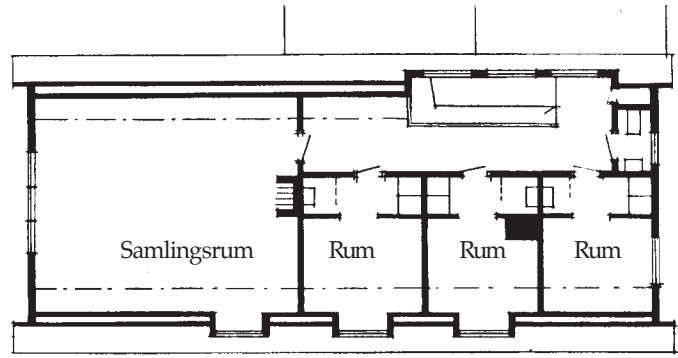


Mössebergsgården

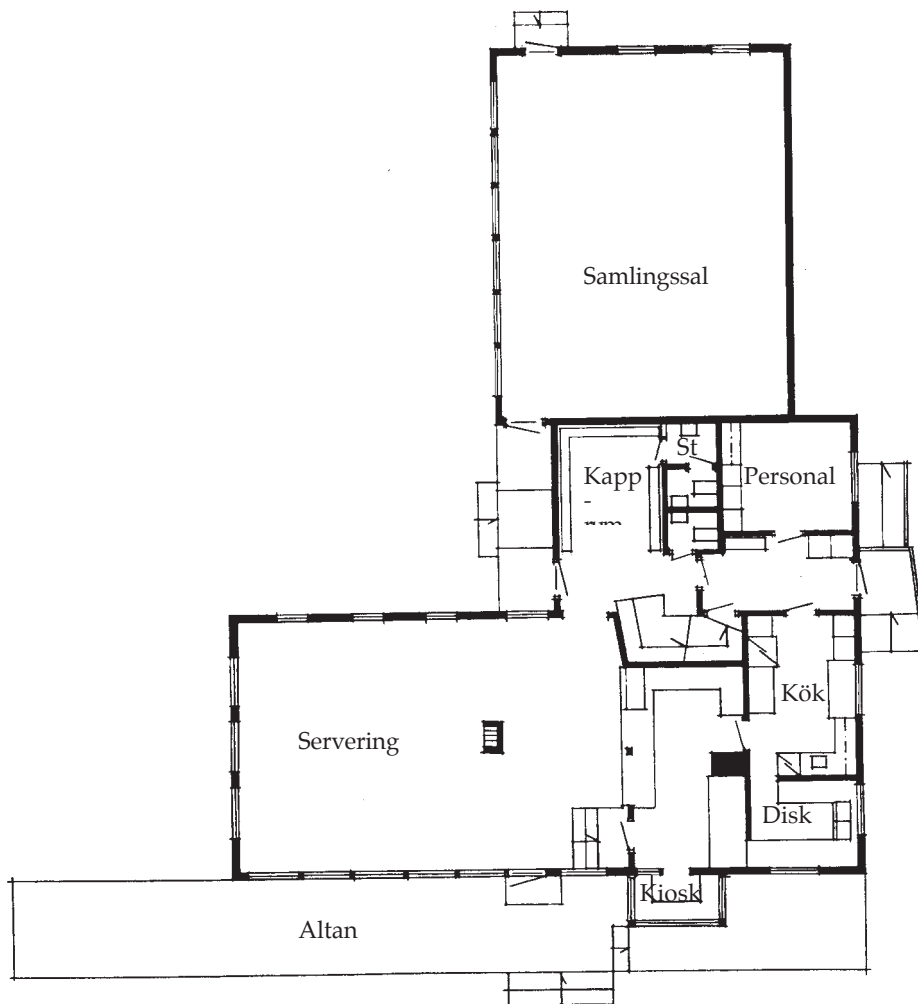
Sommarmånadernas samlingsplats med program och aktiviteter av olika slag. Offentliga möten. Servering. Gården dit alla är välkomna.



Från Falbygdens Missionsblad



Övervåning



Bottenvåning

GAMLA MÖSSEBERGSGÅRDEN

Skala 1:200

MÖSSEBERGSGÅRDEN



Mössebergsgården från väster

Läge:

Falköpings kommun, Scheelegatan, Mösseberg, Falköping

Fastighetsbeteckning: Mösseberg 49:3

Ägare: Falköpings Missionsförsamling

Besök: 2006 05 10, foto



Östra delen av Falköping, Mössebergsgården markerad med rött

Uppgiftslämnare:

Pastor Torbjörn Lantz, Falköping

Byggnadens historia:

Byggnaden uppfördes som en ersättning för den ursprungliga Mössebergsgården som brann ner i april 1993.



Gården från öster



Från gården har man en storslagen utsikt över Falköping



Kyrksalen

Gården var fullvärdesförsäkrad och kunde snabbt byggas upp igen. Den stod klar i maj 1994. Arkitekt var Per Seiving från Mariestad. Byggmästare var Dahls Bygg AB, Falköping.

Byggnadsmaterial:

Grund av betong, stomme av limträ, fasad av träpanel, tak av svarta betongtakpannor

Verksamhet i byggnaden:

Under sommarsäsongen anordnas förutom daglig kaféservice gudstjänster, andakter, konserter, visprogram, barn- och ungdomssamlingar samt dagträffar. Valborgsmässa- och midsommarfirande samlar stora skaror.

Del av undervåningen hyrs ut till en förskola.

Källor:

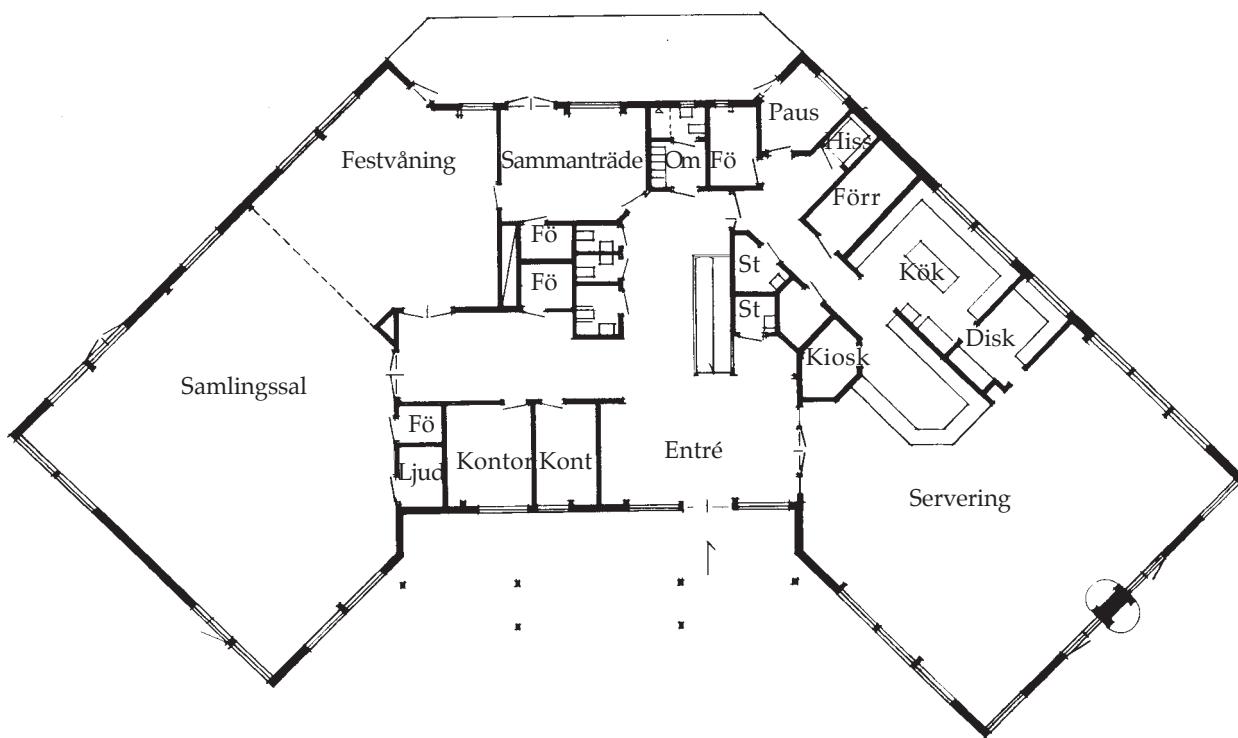
- *Falköpings Missionsförsamling 120 år* av Arne Häger.
- Info om Mössebergsgården



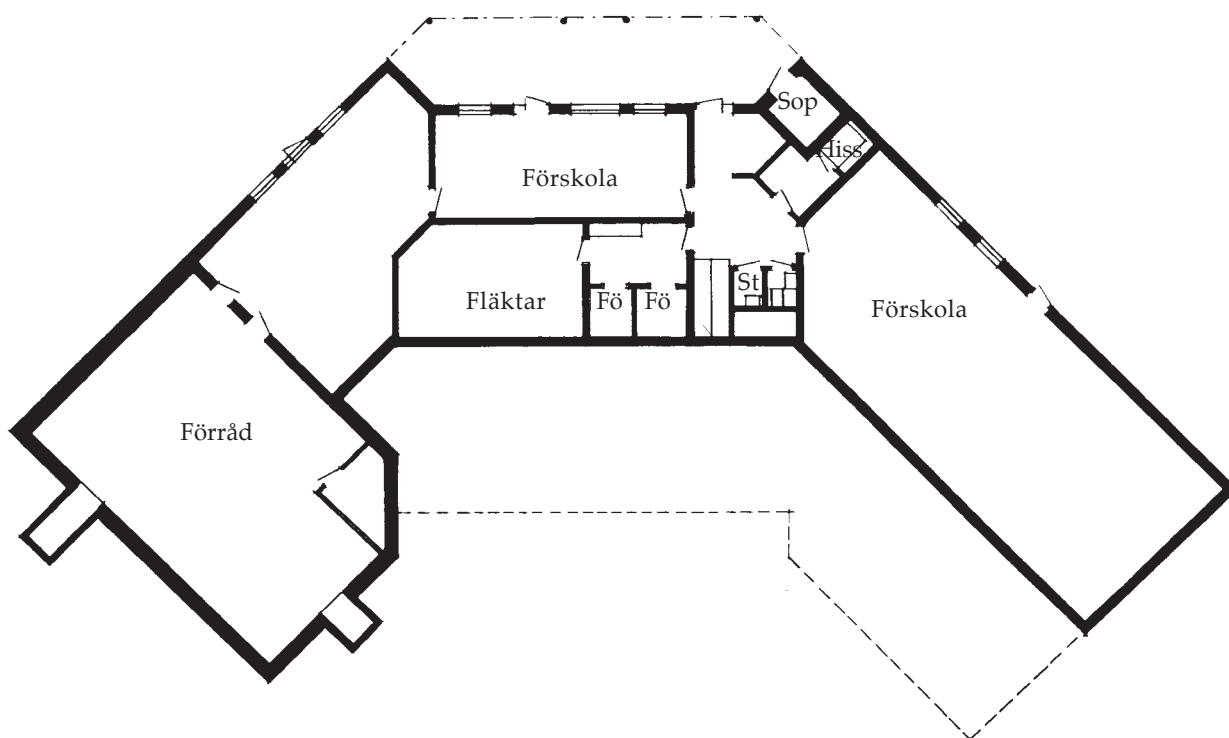
Serveringen



Entréhallen



Plan av bottenvåning



Plan av undervåning

NYA MÖSSEBERGSGÅRDEN

TORBJÖRNTORPS MISSIONSHUS



Gammal exteriörbild av Torbjörntorps Missionshus

Läge:

Falköpings kommun, Torbjörntorps socken, cirka 1,3 km öster om Torbjörntorps kyrka

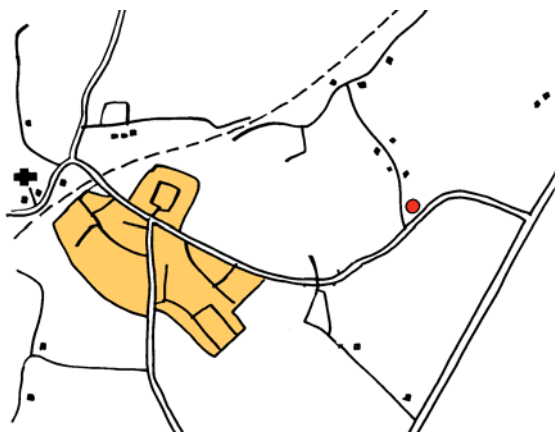
Fastighetsbeteckning:

Ägare: Ursprungligen Falköpings Baptistförsamling, därefter Falköpings Missionsförsamling, numera en privatperson.

Samheten är numera nedlagd, och byggnaden är såld och ombyggd till bostad.

Byggnadsmaterial:

Grund av stenmaterial, stomme av trä, utvändigt klädd med stående panel på gavelspetsarna, i övrigt klädd med liggande panel. Tak av tegel.



Torbjörntorp, missionshuset markerat med rött

Uppgiftslämnare:

Alvar Gustafson, Torbjörntorp

Byggnadens historia:

Byggnaden, som ursprungligen bar namnet Betel, uppfördes 1924 av Falköpings Baptistförsamling, som drev verksamheten som en utpost. Efter många år togs byggnaden och verksamheten över av missionsförsamlingen i Falköping. Ver-

Källor

- 1891 - 1966 Falköpings Baptistförsamling 75 år av Axel G Lundgren



Interiör av kyrksalen

STENSTORPS MISSIONSHUS



Gammal interiörbild från missionshuset

Läge:

Falköpings kommun, Brogatan 12, Stenstorps

Fastighetsbeteckning: Svenstorp

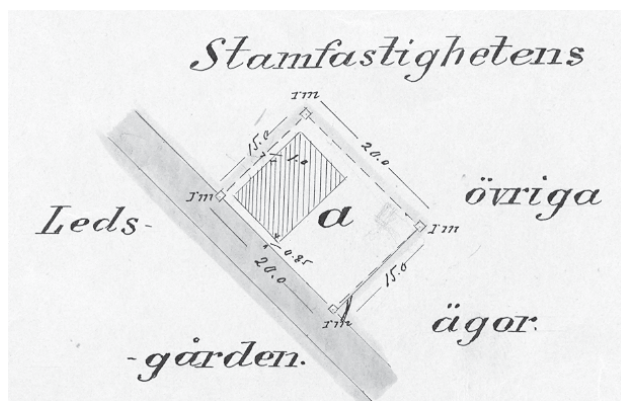
Ägare: Stenstorps Missionsförsamling

Besök: 2006 05 10



Stenstorp, missionshuset markerat med rött

Uppgiftslämnare:
Pastor Jonas Björck



Tomtkarta från 1927

Byggnadens historia:

1882 bildades Stenstorps Lutherska Missionsförening på initiativ av kyrkoherde Lars Nyberg. Han hade under en tid upplåtit flygelbyggnaden i prästgården för olika predikanter. Året därpå flyttade han från orten och hans efterträdare hade en helt annan uppfattning och upplät inga lokaler. Mötena fick därför hållas på andra ställen, bland annat den gamla gästgivargården och tingshuset. 1888 inköpte missionsföreningen ett markområde på 300



Gammal bild av missionshuset

kvadratmeter och uppförde där ett missionshus. Det invigdes efter en byggtid på drygt två månader.

1898 kändes kyrksalen för liten och man byggde en läktare i salen.

1914 installerades elström i huset.

Missionshuset var församlingens hem under många år, men kom så småningom att kännas både trångt och omodernt. Det saknade t ex vatten och avlopp.

1978 stod den nya missionskyrkan i Stenstorp klar och verksamheten flyttades dit. Det gamla missionshuset revs några månader senare.

Byggnadsmaterial:

Grund av natursten, bärande stomme av

trä, utvändig klädsel av locklistpanel, tak av tegel.

Verksamhet i byggnaden:

Gudstjänster, söndagsskola, juniorer, SMU - verksamhet, syförening

Källor:

- *Stenstorps Missionsförsamling 100 år 1983. Minnesskrift av Lars Widéll och Göran Gustafsson.*

- *Stenstorps Missionsförsamlings historia av Ingemar Svensson år 2000*

- *Stenstorps Missionsförsamling 120 år av Kenneth Ahlin m fl 2003*



Exteriör från 1906

STENSTORPS MISSIONSKYRKA



Missionskyrkan från väster

Läge:

Falköpings kommun, Edelfeltsgatan 16, Stenstorp

Fastighetsbeteckning: Accepten 5

Ägare: Stenstorps Missionsförsamling

Besök: 2006 05 10 foto, intervju



Stenstorp, missionskyrkan markerad med rött

Uppgiftslämnare:

Pastor Jonas Björck, Stenstorp

Byggnadens historia:

Församlingen hade under många år sitt hem i ett missionshus på Brogatan i Stenstorp. Huset motsvarade inte församlingens behov och efter flera års planerande uppfördes en ny missionskyrka på Edelfeltsgatan nära järnvägen. Arkitekt var Hilding



Från norr

Olofsson Skövde, byggmästare Holmlinds Byggnads AB Tidaholm. Kyrkan stod klar 1978. Tavlan i kyrksalens fond är gjord av Hans Jonsson från Vårgårda.

Bygget finansierades av gåvor och kollekter, av bidrag från Sveriges Frikyrkoråd, Allmänna Arvsfonden och Nybyggarna. Dessutom gjordes många frivilliga dagsverken.

1995 målades hela kyrkan om och belysningen förnyades.

Byggnadsmaterial:

Grund av betongplatta, stomme av trä, fasader av slammat tegel och stående träpanel, tak av papp

Verksamhet i byggnaden:

Gudstjänster, söndagsskola, scout- och tonårsgrupper, ekumenisk bönegrupp, sygrupp, alfakurs, konfirmationsundervisning, sånggrupp, kör, barnkör, ungdomskvällar, konserter, jul- och loppmarknad,



Kyrksalen med konstverk av Hans Jonsson från Vårgårda.

pensionärsträffar, Stenstorpskvällar i samarbete med samhällsföreningen och foto-klubben

Källor:

- *Stenstorps Missionsförsamling 100 år 1983* av Lars Widéll och Göran Gustafsson.
- *Stenstorps Missionsförsamlings historia* av Ingemar Svensson år 2000
- *Stenstorps Missionsförsamling 120 år* av Kenneth Ahlin m fl 2003
- *Stenstorps Missionsförsamlings årsberättelse 2005* av Jonas Björck



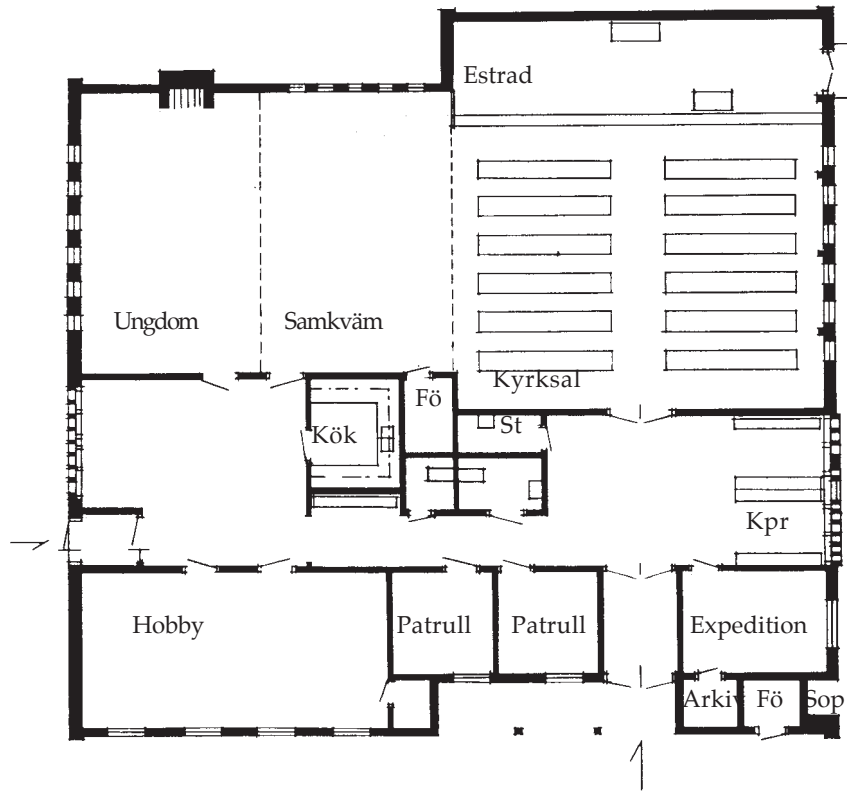
Grupparbetsplats vid köket



Kyrksalen från estraden



Sittgrupp i storstugan



Plan av bottenvåning

STENSTORPS MISSIONSKYRKA
Skala 1:200

HÅKANTORPS MISSIONSHUS



Missionshuset från norr

Läge:

Falköpings kommun, Håkantorps socken,
Vid vägskalet 300 m väster om Håkantorps kyrka

Fastighetsbeteckning: Underhöjden 1:4

Ägare: ursprungligen Håkantorps Missionsförsamling, numera ortens hembygdsförening

Besök: 2006 06 01, foto

Byggnadsmaterial:

Grund av natursten, stomme av trä, utvändig klädsel av rödmålad träfiberskiva med locklist, yttertak av betongtakpannor.

Verksamhet i byggnaden:

Gudstjänster, söndagsskola, barn- och ungdomsverksamhet

Källor:

- Hus och miljöer på Falbygden, kulturhistorisk inventering, Falköpings kommun


- SMF årsberättelse 1964



Området kring Håkantorps kyrka, missionshuset markerat med rött

Byggnadens historia:

Byggnaden uppfördes 1908.



Gammal bild av missionshuset



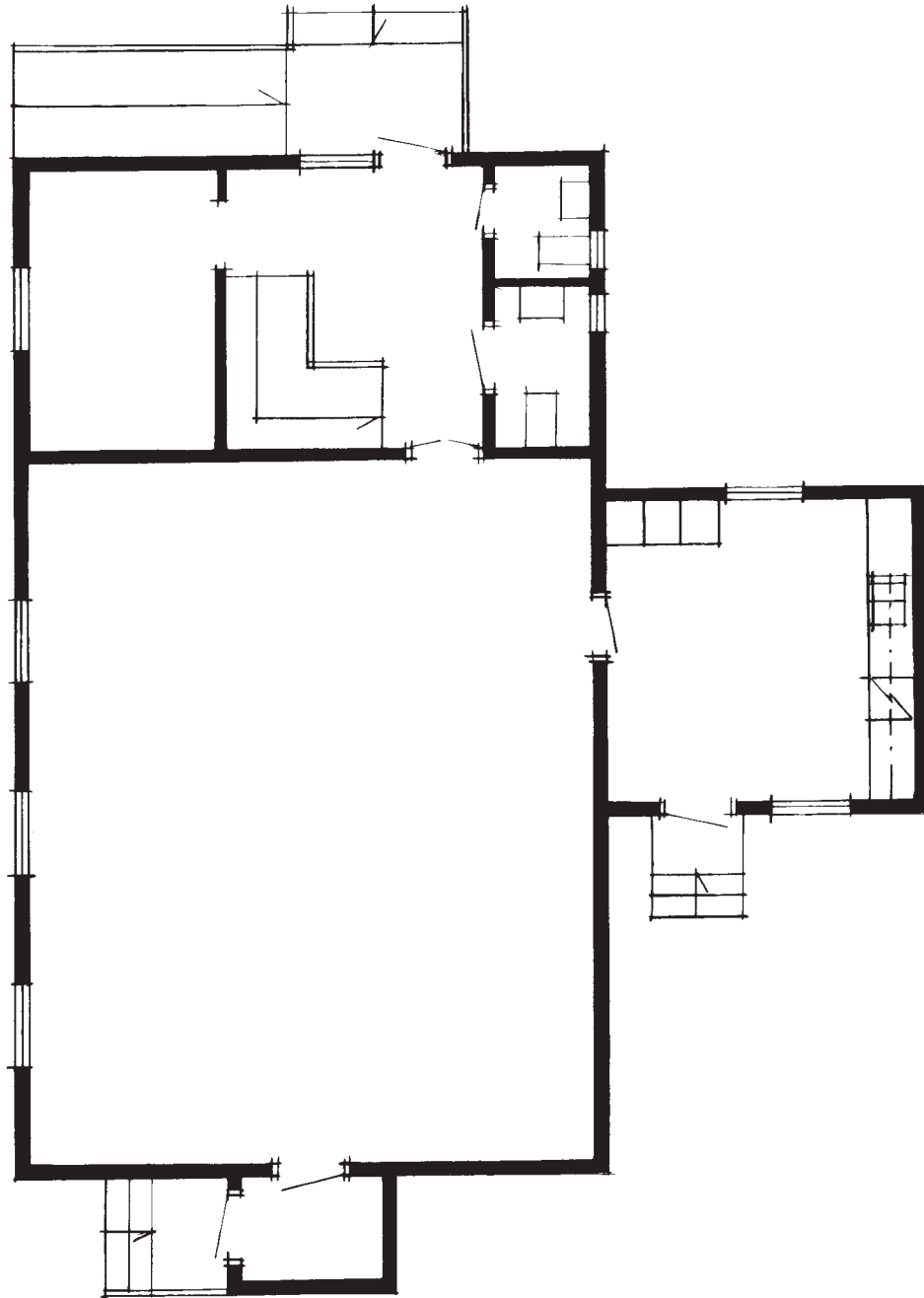
Missionshuset från söder



Från sydväst



Från sydost



Håkantorps Missionshus
efter ombyggnad till hembygdsgård
enligt bygglovhandling
Skala 1:100 2007 02 20 / SF

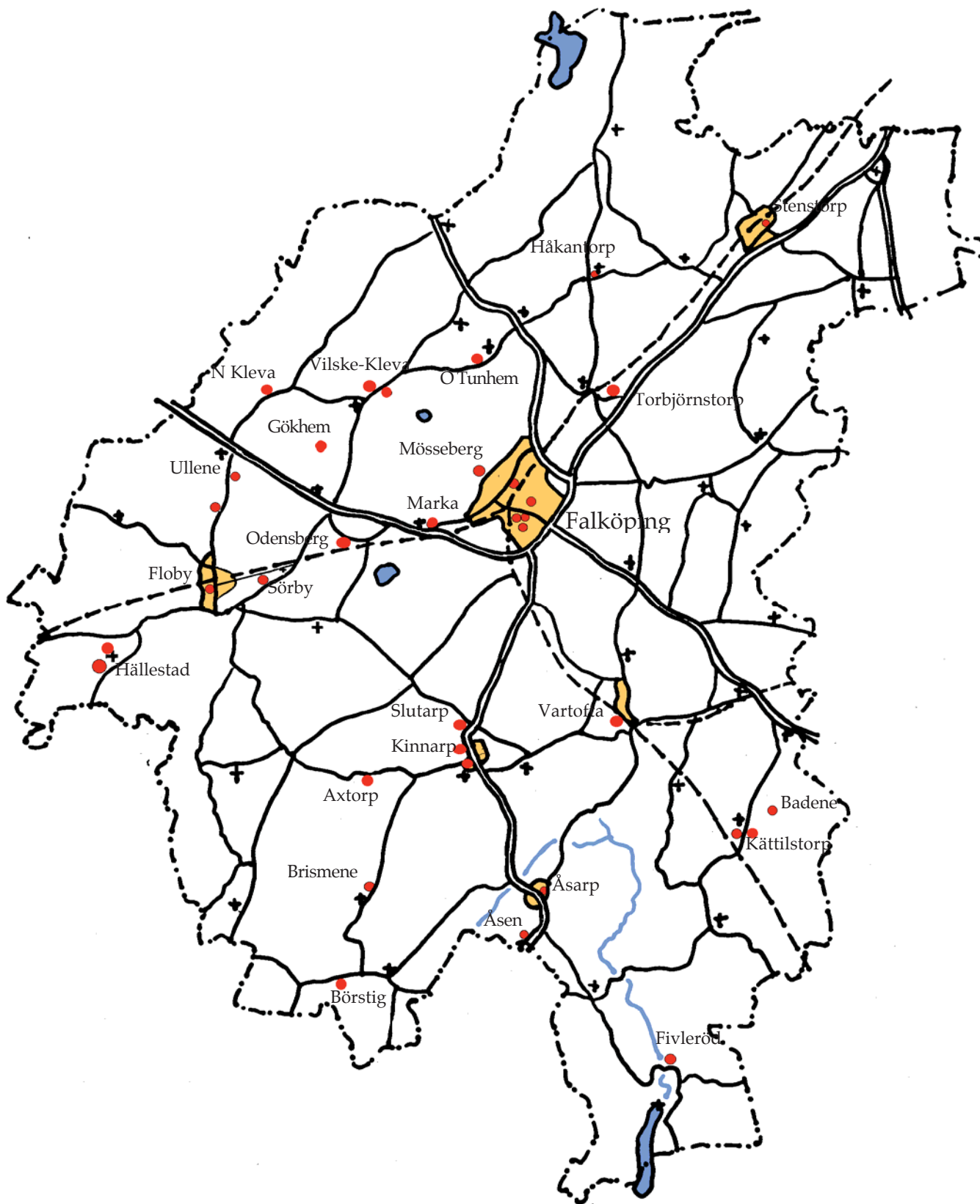


MISSIONSHUS I **FALKÖPINGS** KOMMUN DEL 2

Östra Tunhems Missionshus
Övre Kleva Missionshus
Vilske-Kleva Missionskyrka
Nedre Kleva Missionshus
Marka Missionshus
Odensbergs 1:a Missionshus

Odensbergs 2:e Missionshus
Ullene Missionshus
Sörby Missionshus
Floby Missionskyrka
Hällestads 1:a Missionshus
Hällestads 2:a Missionshus

*Missionshusinventering inom SMK i Västra Götaland
Stig Florén 2007*



FALKÖPINGS KOMMUN
missionshus och
missionskyrkor

FALKÖPINGS KOMMUN

Nr	Missionshus och -kyrkor	Byggd år	Nedlagd år	Nuvarande status
1	Falköpings mh Torggränd	1872	1903	Rivet
2	Emanuelskyrkan, Parkgatan	1903	1917	Industri
3	Immanuelskyrkan, Dotorpsgatan	1917	1964	Bostäder
4	Falköpings mk	1964	-	I funktion
5	Mössebergs 1a mh	1870-t	1884?	?
6	Mössebergs 2a mh	1884	1903	Rivet
7	Mössebergs 3e mh	1903	1964	Rivet
8	Lyktan, samlingslokal	1965	1990	Bostäder
9	Gamla Mössebergsgården	1921	1993	Nedbrunnen
10	Nya Mössebergsgården	1994	-	I funktion
11	Torbjörnstorp	1924	?	Bostad
12	Stenstorps mh	1888	1978	Rivet
13	Stenstorps mk	1978	-	I funktion
14	Håkantorps mh	1900-t	?	Hembygdsgård
15	Ö Tunhems mh	1876	?	Förråd?
16	Övre-Kleva mh	1877	2006	Museum
17	Vilske-Kleva mk	1991	-	I funktion
18	Nedre Kleva mh	1908	?	Bostad
19	Gökhems mh	1915	-	I funktion
20	Marka mh	1919	1978	Förråd
21	Odensbergs 1a mh	1907	1920-t	Rivet
22	Odensbergs 2a mh	1920-t	-	I funktion
23	Ullene mh	1909	-	I funktion
24	Sörby mh	1890-t	-	I funktion
25	Floby mk	1906	2005	Bostad
26	Hällestads 1a mh	1891	1951	Rivet
27	Hällestads 2a mh	1951	1997	Bostad?
28	Brismene mh	1878	-	I funktion
29	Börstigs mh	1899	2001	Bostad?
30	Åsens mh	1876	1915	Förråd
31	Korskyrkan Åsarp	1915	-	I funktion
32	Slutarps mh	1923	1988	Bostad
33	Kinnarps mh	1930-t	1988	Föreningslokal
34	Centrumskyrkan Kinnarp	1988	-	I funktion
35	Axtorps mh	1923	?	Bostad
36	Vartofta mh	1900-t	1980	Studielokal
37	Badene mh	1881	1933	Rivet
38	Eskilsborgs ms	1916	1933	Förfallen
39	Kättilstorps mh	1933	2004	Bostad
40	Fivlereds mh	1893	-	I funktion

Nr 1 - 14 redovisas i del 1

Nr 15 - 27 redovisas i del 2

Nr 28 - 40 redovisas i del 3

ÖSTRA TUNHEMS MISSIONSHUS



Östra Tunhems Missionshus 2004

Läge:

Falköpings kommun, Ö Tunhems socken,
cirka 700 m sydväst om Ö Tunhems kyrka,
omedelbart nordväst om vägen
Fastighetsbeteckning: Tunhem 7:15>5
Ägare: Karin och Kristian Wallin, Tunhem
Besök: 2004 04 15 och 2007 04 21



Trakten kring Ö Tunhems kyrka, missionshuset markerat med rött

Uppgiftslämnare:

Rolf och Kristian Wallin, Tunhem
Ingemar Fägerlind, Tunhem

Byggnadens historia:

Redan på 1850-talet höll kringresande predikanter evangeliska möten i Tunhems



Missionshuset från nordost

skola. Så småningom uppstod kritik mot att skolan uppläts för detta, och 1876 uppfördes därför missionshuset i Ö Tunhem. 1879 bildades en missionsförsamling i missionshuset. En orsak som bidrog till att missionshuset uppfördes kan ha varit att Östra Tunhems gamla medeltidskyrka förfallit och inte längre användes, utan folket hänvisades till Ugglums kyrka. Där var emellertid ont om plats och folket från Ö Tunhem fick ibland bara ståplats i kyrkans bakre del. Missionshuset kom i stället att bli hela bygdens samlingsplats.



Porten på östra gaveln

Verksamheten i missionshuset pågick fram till 1970-talet. En tid ägdes huset av Falköpings Missionsförsamling. Senare har missionshuset använts av en pingstförsamling men står numera oanvänt.

Interiören förefaller vara orörd sedan gamla tider. Huset verkar inte ha blivit om- eller tillbyggt.

Huset är ett ovanligt välbevarat exempel på ett missionshus från 1870-talet, men är i behov av renovering. Det behöver målas om utvändigt, och taket behöver läggas om.



Porten på västra gaveln

Byggnadsmaterial:

Grund av natursten, stomme av timmer, utvändig klädsel av stående träpanel, invändig klädsel av hyvlad panel. Yttertak av tegel.

Verksamhet i byggnaden:

Gudstjänster, söndagsskola, musikförening. En nykterhetsförening hyrde även lokalerna och bedrev ungdomsverksamhet.

Källor:

- *Boken om Gudhem* av Hilding Johansson, John Fägerlind m fl, 1971
- *Hus och miljöer på Falbygden, kulturhistorisk inventering*, Falköpings kommun



Kyrksalen från estraden



Kyrksalen, lägg märke till kaminen och kaminröret



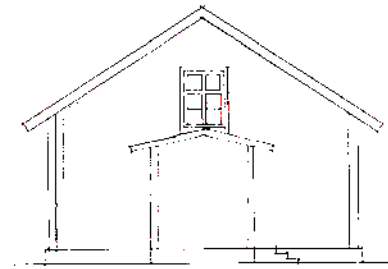
Detalj av estraden



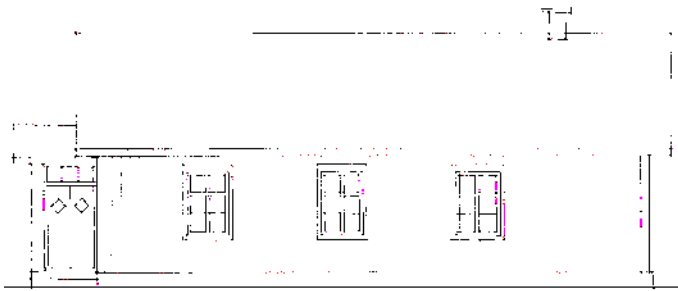
Lilla salen



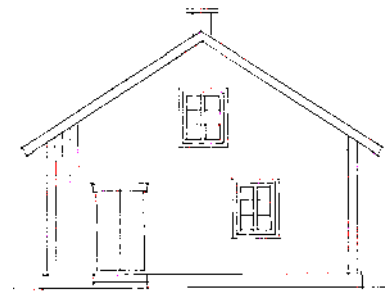
Fasad mot söder



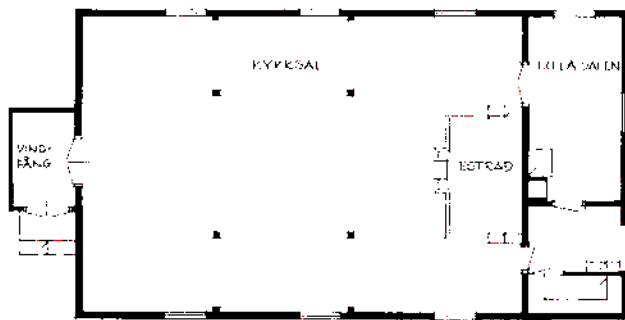
Fasad mot väster



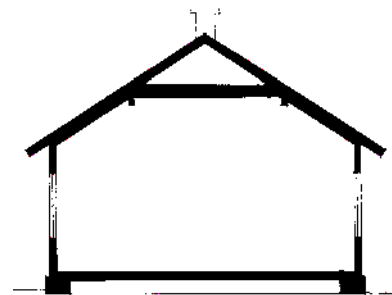
Fasad mot norr



Fasad mot öster



Plan



Sektion

ÖSTRA TUNHEMS MISSIONSHUS
Skala 1:200
Uppmätning 2007 04 21 / SF

ÖVRE KLEVA MISSIONSHUS



Missionshuset från sydost 2004

Läge:

Falköpings kommun, Vilske-Kleva socken, cirka 800 m nordost om Vilske-Kleva kyrka, cirka 100 m nordväst om vägen mot Ugglum.

Fastighetsbeteckning: Stora Backnor 2:6

Ägare: Tidigare Vilske-Klevas Missionsförsamling, numera privatperson

Besök: 2004 04 15, foto



Trakten kring Vilske-Kleva kyrka, missionshuset markerat med rött

Uppgiftslämnare:

Jan Brunnegård, Herrljunga
Birgitta Romlén, Vilske-Kleva

Byggnadens historia:

Huset var ursprungligen en kvarnbygg-

nad, som stod i Härlunda. 1876 flyttades den till Vilske-Kleva för att användas som missionshus.

1989-90 uppförde församlingen en ny kyrka i närheten och huvuddelen av verksamheten flyttades dit. Det gamla missionshuset utnyttjades därefter för bl a verksamheten bland barn och ungdom. Kyrksalens inredning togs bort och salen användes som motionslokal. 2006 såldes byggnaden till en privatperson, som avser att använda den som museum.

Byggnadsmaterial:

Grund av natursten, timrade väggar, utvändig klädsel av stående träpanel, yttertakets taket numera av korrugerade asbestcementskivor

Verksamhet i byggnaden:

Gudstjänster, barn- och ungdomsverksamhet

Källor:

- Hus och miljöer på Falbygden, kulturhistorisk inventering, Falköpings kommun.



Barnen på estraden 1972



Estraden 1947-48



Missionshuset från öster



Lucia på estraden 1960



Från söder

VILSKE-KLEVA MISSIONSKYRKA



Missionskyrkan från norr 2004

Läge:

Falköpings kommun, Vilske-Kleva socken, cirka 900 m nordost om kyrkan, omedelbart sydost om vägen mot Ugglum.

Fastighetsbeteckning: Mösseberg 1:63

Ägare: Vilske-Klevas Missionsförsamling.

Besök: 2004 04 15, foto



Trakten kring Vilske -Klevas kyrka, missionskyrkan markerad med rött.

Uppgiftslämnare:

Jan Brunnegård, Herrljunga,
Gun Klingvall, Ljungskile
Birgitta Romlén, Vilske-Kleva

Byggnadens historia:

Missionskyrkan uppfördes 1991 som en ersättning för Övre Kleva Missionshus, som tidigare var församlingens hem.

Byggnadsmaterial:

Grund av betong, stomme av trä, utvändig klädsel av stående träpanel.

Verksamhet i byggnaden:

Gudstjänster, söndagsskola, scouter, tonår, konfirmandundervisning, ungdomskör, sånggrupper. Församlingsutrymmena utnyttjas dagtid vardagar av en kooperativ förskola.



Missionskyrkan från väster



Kyrksalen



Altartavlan av A K Medin



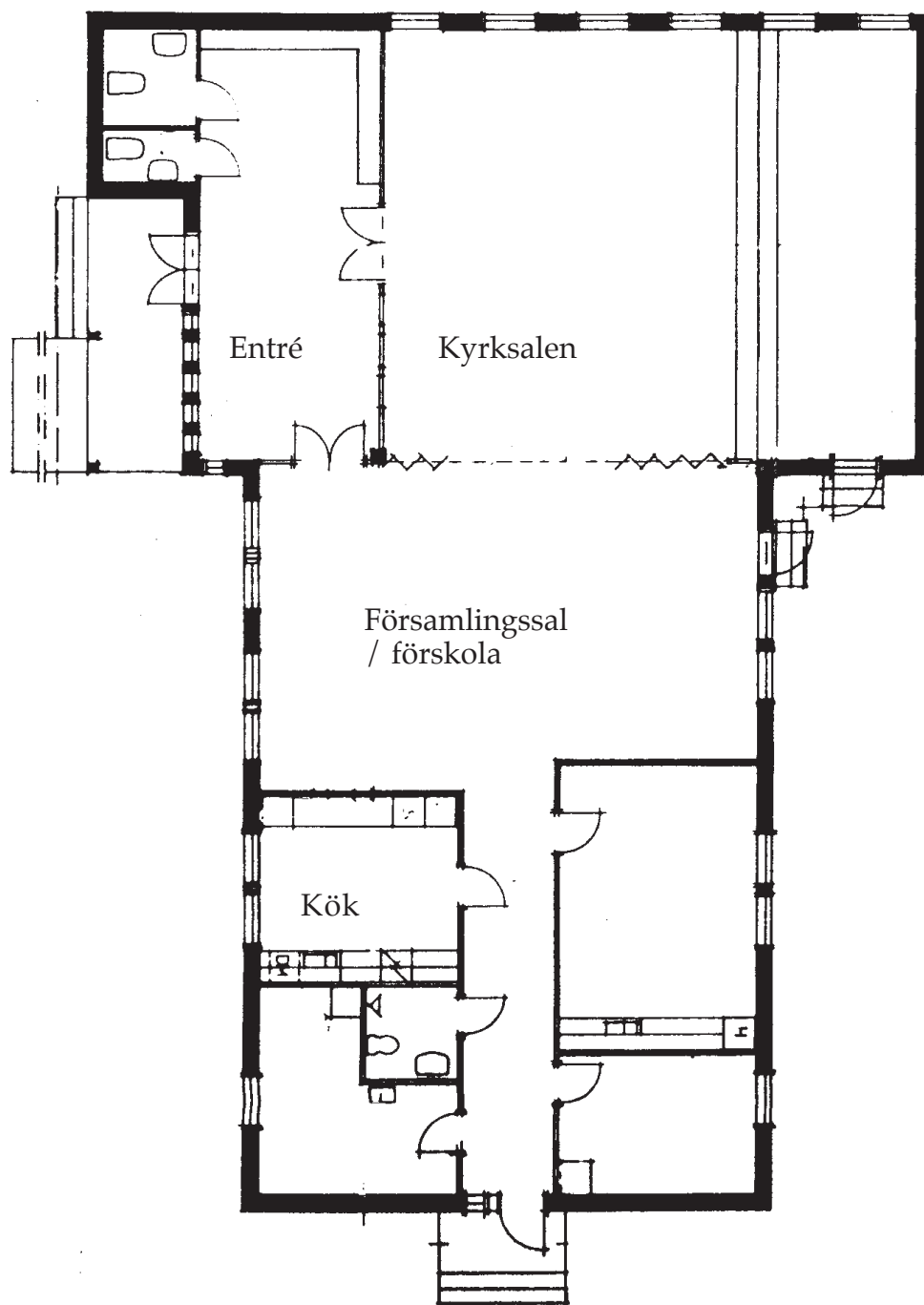
Kyrktorget



Estraden



Förskolan



VILSKE -KLEVA MISSIONSKYRKA

NEDRE KLEVA MISSIONSHUS



Gammal bild på Nedre Kleva Missionshus

Läge:

Falköpings kommun, Vilske-Kleva socken, omedelbart väster om torpet Petängen 1:7
Fastighetsbeteckning: Petängen 1:6

Ägare: Ursprungligen Nedre Kleva Missionsförsamling, numera privatperson.

Besök: 2006 12 05 foto

Byggnadsmaterial:

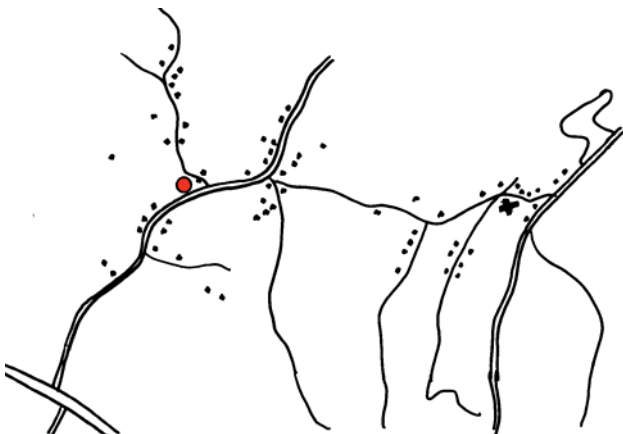
Grund av natursten, stomme av trä, utvändigt klädd av stående träpanel, yttertak av korrugerad plåt

Verksamhet i byggnaden:

Gudstjänster

Källor:

- Hus och miljöer på Falbygden, kulturhistorisk inventering, Falköpings kommun
- SMF årsberättelse 1964



Trakten kring Vilske-Klevas kyrka. Missionshuset markerat med rött

Uppgiftslämnare:

Birgitta Romlén, Vilske-Kleva

Byggnadens historia:

Byggnaden uppfördes 1908. 1986 gick församlingen samman med Övre Kleva missionsförsamling. 2004 såldes missionshuset till privatperson.



Missionshuset 2006

GÖKHEMS MISSIONSHUS



Missionshuset från sydväst 2004

Läge:

Falköpings kommun, Gökhems socken, cirka 2 km norr om Gökhems kyrka, omedelbart öster om vägen mellan Gökhem och Vilske-Kleva.

Fastighetsbeteckning: Gökhem 2:6

Ägare: Gökhems Missionsförsamling

Besök: 2004 04 15, foto



Trakten kring Gökhems kyrka, missionshuset markerat med rött

Uppgiftslämnare:

Jan Brunnegård, Herrljunga

Lennart Tidqvist, Gökhem

Byggnadens historia:

Byggnaden är uppförd 1915 och fortfarande i bruk. Församlingen är numera inte ansluten till SMK.

Byggnadsmaterial:

Grund av natursten, stomme av trä, utvändigt klädd av stående träpanel, tak av korrugerad plåt

Verksamhet i byggnaden:

Gudstjänster

Källor:

- Hus och miljöer på Falbygden, kulturhistorisk inventering, Falköpings kommun



Missionshuset från nordost

MARKA MISSIONSHUS



Missionshuset från nordost

Läge:

Falköpings kommun, Marka socken, cirka 300 m öster om Marka kyrka, mellan nya och gamla vägen.

Fastighetsbeteckning: Skyberg 1:9 och 1:10

Ägare: Ursprungligen Marka Missionsförsamling

Besök: 2004 04 15, foto



Trakten kring Marka kyrka, missionshuset markerat med rött

Uppgiftslämnare:

Jan Brunnegård, Herrljunga
Gun Danielsson, Odensberg

Byggnadens historia:

Tomten uppläts av markägarna 1919. Församlingen inköpte Axvalla soldathem och fraktade det till tomten, där det ställdes i ordning till församlingens missionshus. Huset uppvärmdes ursprungligen med en

vedkamin, senare installerades elektrisk uppvärmning. 1958 renoverades missionshuset. Församlingens 3 återstående medlemmar anslöts 1997 till Odensbergs Missionsförsamling. Sista mötet i missionshuset hölls sannolikt 1978. 1997 såldes huset till en granne och används nu som förråd.

Byggnadsmaterial:

Grund av natursten, stomme av trä, utvändigt klädd av stående träpanel, tak av tegel

Verksamhet i byggnaden:

Gudstjänster, söndagsskola, ungdomsverksamhet

Källor:

- *Hus och miljöer på Falbygden, kulturhistorisk inventering, Falköpings kommun*



Byggnaden från sydväst

ODENSBERGS FÖRSTA MISSIONSHUS



Ett åttkantigt, mångfärgat fönster finns kvar från det gamla missionshuset

Läge:

Falköpings kommun, Gökheims socken,
Valabergsgatan 20, Odenberg
Fastighetsbeteckning: Odenberg 1:11
Ägare: Odenbergs Missionsförsamling
Besök: 2004 04 15 och 2006 05 10



Odenberg, missionshuset markerat med rött

Uppgiftslämnare:

Jan Brunnegård, Herrljunga,
Gun Danielsson, Odenberg

Byggnadens historia:

1892 kom stationsmästare August Sahlin till Odenberg. Han ville vinna människor för Gud och anordnade möten i stationshusets väntsal. Senare flyttades mötena till ett hem. Först i oktober 1903 bildades en missionsförsamling, som en månad senare köpte ett hus i Skövde, troligen ett soldat-hem, plockade ner det, fraktade det till

Odenberg och reste det på den tomt där missionskyrkan i dag ligger. Kostnaden för bygget uppgick till 2.234 kronor. Till detta kommer värdet av eget arbete. Pengar samlades in genom bl a missionsauktioner och gåvor från bygdens folk. 1907 inköptes tomten till ett pris av 100:-.

Missionshuset var betydligt större än det nuvarande missionshuset. Det var högt i tak och synliga takbjälkar i kyrksalen. Estraden var belägen i salens västra del med predikstolen i mitten. Bakom estraden fanns originellt nog en läktare och på väggen bakom denna ett stort åttkantigt fönster med färgat glas.

I början av 1920-talet rev man det gamla missionshuset för att ge plats för ett nytt.

Verksamhet i byggnaden:

Gudstjänster, söndagsskola, syförening

Källor:

- *Historik över Odenbergs Missionsförsamlingens 75-åriga verksamhet* av Torsten Andersson och Rudolf Dahlgren 1978
- *Odenbergs Missionsförsamling 90 år, minnesskrift*
- *Odenbergs Missionsförsamling 100 år, minnesskrift*
- *Kyrkfönstret i Missionshuset*, tidningsartikel från 1994 av Ingabrita Johansson.

ODENSBERGS ANDRA MISSIONSHUS



Missionshuset från sydost

Läge:

Falköpings kommun, Gökhems socken,
Valbergsgatan 20, Odensberg
Fastighetsbeteckning: Odensberg 1:11
Ägare: Odensbergs Missionsförsamling
Besök: 2004 04 15, foto och 2006 05 10,
foto, uppmätning och intervju



Odensberg, missionshuset markerat med rött

Uppgiftslämnare:

Jan Brunnegård, Herrljunga
Gun Danielsson, Odensberg

Byggnadens historia:

Byggnaden uppfördes 1920 eller 1923 (uppgifterna varierar), som en ersättning för ett äldre missionshus på samma plats. En del av virket från det gamla missions-



Missionshuset från väster

huset togs till vara och användes vid uppförandet av den nya byggnaden. Byggnadskostnaderna uppgick till 4.166 kronor.

Förutom en kyrksal innehöll byggnaden två lägenheter om ett rum och kök som hyrdes ut. 1955 respektive 1971 byggdes lägenheterna om till ungdomslokaler.

1964 gjordes en omfattande renovering av missionshuset. Fönstren byttes och huset fick ny fasadbeklädnad.

1970 gjordes en mindre tillbyggnad.

1993 renoverades kyrksalen och ett åttkantigt fönster sattes in. Det hade tagits till vara vid rivningen av det gamla missionshuset och kom nu efter 71 år åter till användning.



Kyrksaler

Byggnadsmaterial:

Grund av natursten. Stomme av träreglar på ömse sidor beklädda med träpanel och mellan dessa fyllning av sågspån. 1964 kläddes träfasaden med asbestcementplattor. Yttertak av tegel.

Verksamhet i byggnaden:

Gudstjänster, söndagsskola, barnverksamhet, ungdomsförening, juniorförening, tonårsgrupp, barnkör, ungdomskör, konfirmandundervisning, bibelstudier, kör

Källor:

- Historik över Odensbergs Missionsförsamlings 75-åriga verksamhet av Torsten Andersson och Rudolf Dahlgren 1978
- Odensbergs Missionsförsamling 90 år, minnesskrift
- Odensbergs Missionsförsamling 100 år, minnesskrift
- Kyrkfönstret i Missionshuset, tidningsartikel från 1994 av Ingabrita Johansson.



Estraden




Kyrksalen från estraden. Över dörren syns fönstret från det gamla missionshuset



Luciafest, vid början av 1950-talet



Ungdomsrum



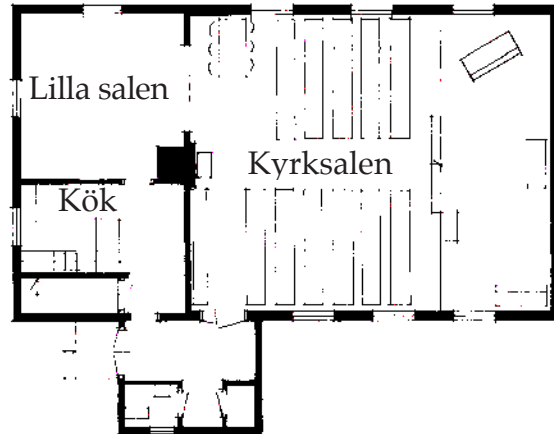
Lilla salen



Samkvämsrum på övervåningen



Gammal bild av missionshuset



Plan av bottenvåning



Plan av övervåning

ODENBERGS 2a MISSIONSHUS
Skala 1:200

ULLENE MISSIONSHUS



Missionshuset från väster 2004

Läge:

Falköpings kommun, Ullene socken 0,3 km söder om Ullene kyrka, öster om vägen mot Floby.

Fastighetsbeteckning: Ullene 3:5

Ägare: Ullene Missionsförsamling

Besök: 2004 04 15, foto, intervju



Trakten kring Ullene kyrka, missionshuset markerat med rött

Uppgiftslämnare:

Jan Brunnegård, Herrljunga
Olof och Karin Ringeby, Ullene

Byggnadens historia:

Byggnaden uppfördes 1909 av Ullene Missionsförsamling. Byggmästare var Axel Lans. Byggnaden användes under vardagarna till skolhus fram till 1927, då en ny skolbyggnad uppfördes i närheten.

På 1970-talet sänktes taket i kyrksalen, väggarna kläddes med skivor med vävtapet och nya fönster sattes in. 1989 byggdes lilla salen till med en serveringslokal, och kapprum med toalett anordnades.

Byggnadsmaterial:

Grund av natursten, stomme av trä, utvändigt klädd av stående träpanel

Verksamhet i byggnaden:

Gudstjänster, söndagsskola, juniorförening, ungdomsförening, syförening. Församlingen var tidigare ansluten både till Svenska Missionsförbundet och Svenska Alliansmissionen, men är numera enbart ansluten till Svenska Alliansmissionen.



Kyrksalen



Kyrksalen från predikstolen



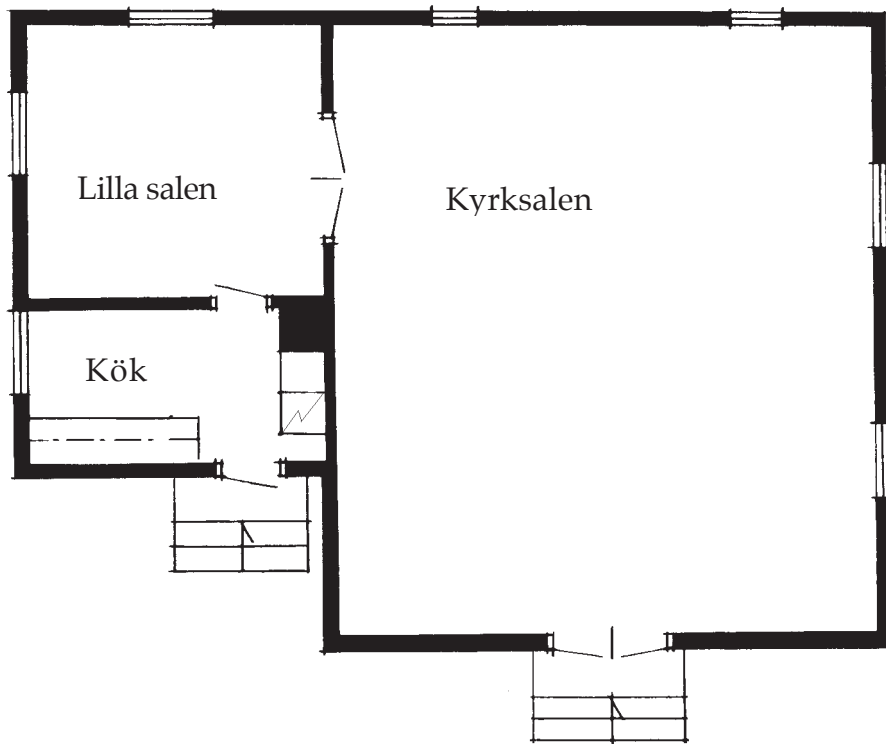
Huset från norr



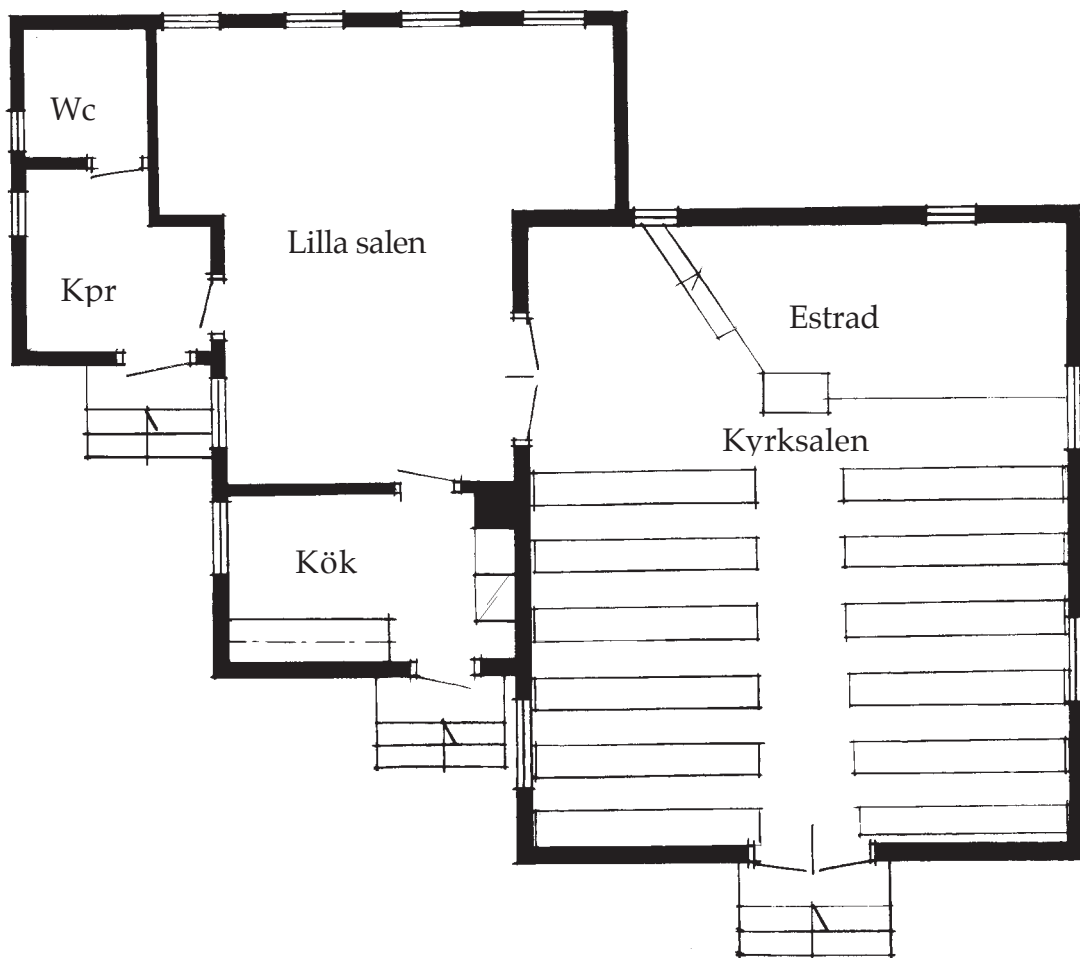
Barnens hörna



Huset från sydost



Utformning före 1988



Utformning efter 1988

ULLENE MISSIONSHUS
Skala 1:100

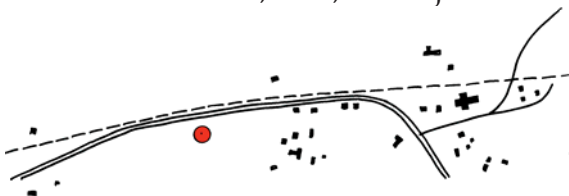
SÖRBY MISSIONSHUS



Missionshuset från nordväst

Läge:

Falköpings kommun, Sörby socken, 0,5 km väster om Sörby kyrka
Fastighetsbeteckning: Gerarp 1:11
Ägare: Sörby Missionsförsamling
Besök: 2004 04 15, foto, intervju



Trakten kring Sörby kyrka, missionshuset markerat med rött

Uppgiftslämnare:

Jan Brunnegård, Herrljunga
Per-Uno Svanström, Floby

Byggnadens historia:

Missionshuset uppfördes i Sörby 1895. Ursprungligen hade huset legat i Grolanda. 1994 renoverades det, varvid huset förlängdes fyra meter mot sydost och fyra meter mot nordväst.

Byggnadsmaterial:

Grund av natursten, stomme av trä, fasad av locklistpanel. Taket var tidigare täckt med bandad plåt och har numera röd tegelmönstrad plåt.

Verksamhet i byggnaden:

Gudstjänster

Källor:

Hus och miljöer på Falbygden, kulturhistorisk inventering, Falköpings kommun



Gammal bild av missionshuset



Missionshuset från sydost



Kyrksalen



Tavlan på fondväggen



Lilla salen



Kyrksalen från estraden



Entrén

FLOBY MISSIONSKYRKA



Missionskyrkan från nordväst

Läge:

Falköpings kommun, Floby socken, Floby samhälle

Fastighetsbeteckning: Vårdträdet 11

Ägare: fram till 1 jan 2006: Floby Missionsförsamling

Besök: 2004 04 15, utvändigt foto



Floby, missionskyrkan markerad med rött

Uppgiftslämnare:

Jan Brunnegård, Herrljunga

Jan Gustafsson, Falköping (inv foto)

Byggnadens historia:

Kyrkan uppfördes 1906. Verksamheten lades ned, och byggnaden såldes 1 jan 2006.

Den kommer att byggas om till bostad.

Byggnadsmaterial:

Grund av natursten, stomme av trä, utvändigt klädd med asbestcementskivor, tak av svart, korrugerad plåt

Verksamhet i byggnaden:

Gudstjänster, söndagsskola, juniorförening, scouter, syförening, sångförening och pensionärsverksamhet.



Byggnaden från sydost



Kyrksalen



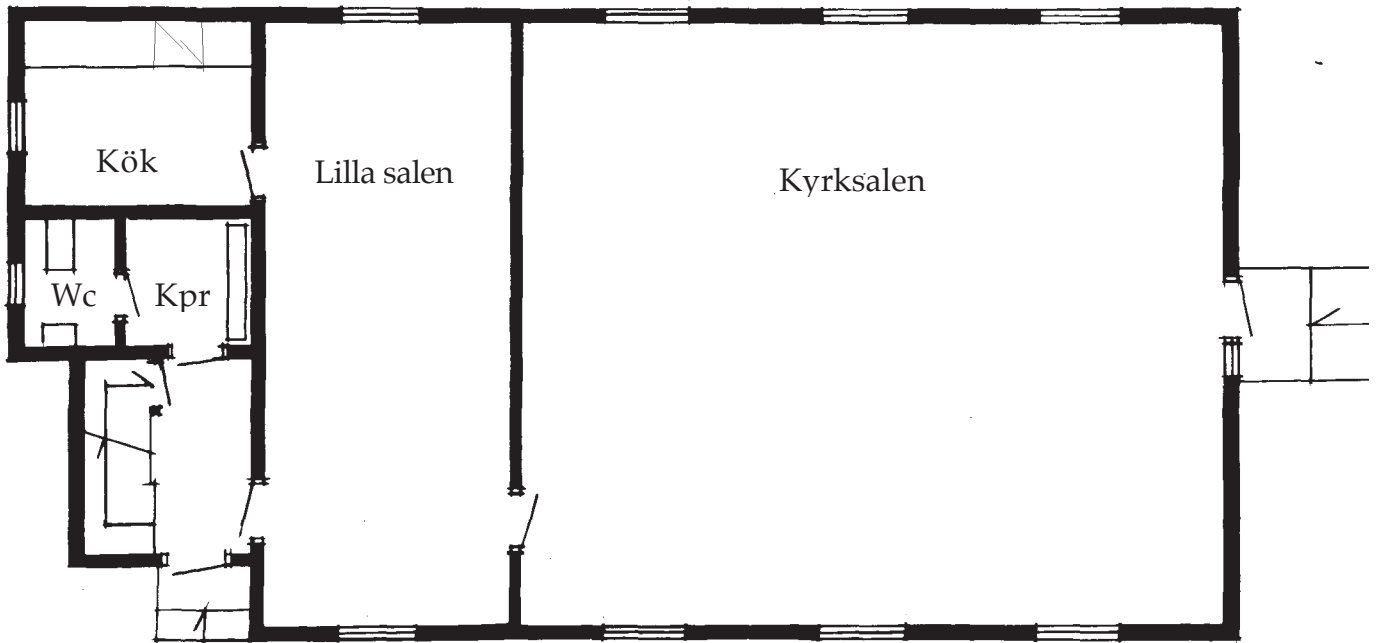
Estraden



Kyrksalen från estraden



Lilla salen



Plan av bottenvåning

FLOBY MISSIONSHUS
Skala 1:100

HÄLLESTADS FÖRSTA MISSIONSHUS



Missionshuset efter flyttning till Hällestad. Lägga märke till kaminröret som sticker ut genom vindsfönstret.

Läge:

Falköpings kommun, Hällestads socken,
Fastighetsbeteckning: Hällestad 2:5

Uppgiftslämnare:

Georg Emanuelsson, Hällestad



Hällestads by, missionshuset markerat med rött

Byggnadens historia:

Hällestads Missionsförening bildades 1883. 1891 köpte föreningen ett missionshus på auktion för 600 kronor. Huset hade ursprungligen uppförts 1878 i Melltorp, Grude socken av Grude och Vesene missionsförsamlingar.

Missionshuset fraktades till en tomt som föreningen hade arrenderat och återuppfördes där. Tomten låg "efter dåvarande vägen mot Källeryd". Huset stod klart till julen 1891. År 1922 renoverades det

invändigt.

1951 köpte församlingen den gamla småskolan i Hällestad och flyttade sin verksamhet dit. Det gamla missionshuset var då i dåligt skick och såldes för rivning.

Källor:

- *Gud gav växten, Ljungs Missionsförsamling 100 år 1877-1977 av Gösta Berglind*
- *Bildgalleri ur Svenska Missionsförbundet redigerat av A. Ohldén 1906*
- *Historik över Missionsförsamlingens verksamhet i Hällestad av Georg Emanuelsson 1997*



Gammal bild av missionshuset

HÄLLESTADS ANDRA MISSIONSHUS



Småskolan i Hällestad ombyggd till missionshus

Läge:

Falköpings kommun, Hällestads socken, ca 200 meter söder om Hällestads kyrka, omedelbart norr om vägen mot Mjälldrunga.
Fastighetsbeteckning: Hällestad 3:19
Ägare: Hällestads Missionsförsamling



Hällestds by, missionshuset markerat med rött

Besök: 1997 02 19, uppmätning, foto och intervju

Uppgiftslämnare:

Georg Emanuelsson, Hällestad,

Byggnadens historia:

Byggnaden uppfördes ca 1918-20 som småskola. Bottenvåningen inrymde klassrum och övervåningen var lärarinnans bostad. Efter att huset stått tomt några år inköptes det 1951 av missionsförsamlingen



Entrén

i Hällestad för 7000 kronor. Tomten arrenderades för 5:- per år. Efter en mindre ombyggnad togs byggnaden i bruk och fick namnet Hällestads Missionshus och



Skolsalen ändrad till kyrksal

ersatte församlingens gamla missionshus som revs.

Huset var i bruk fram till 1997 då sista gudstjänsten ägde rum. Huset såldes därefter.

Byggnadsmaterial:

Grund av natursten, byggnadsstomme sannolikt av stående plank, fasaden klädd med stående träpanel, tak av tegel, invändiga golv av trä, invändiga vägg- och taktytor i stor utsträckning klädda med pärlspont

Verksamhet:

1951-1980 hölls gudstjänst och söndagsskola i missionshuset varje söndag. 1980 gick församlingen upp i Källeryds Missionsförsamling, och gudstjänster har därefter hållits vid enstaka tillfällen fram till 1997. Söndagsskola har hållits varje söndag fram till 1994.

Källor:

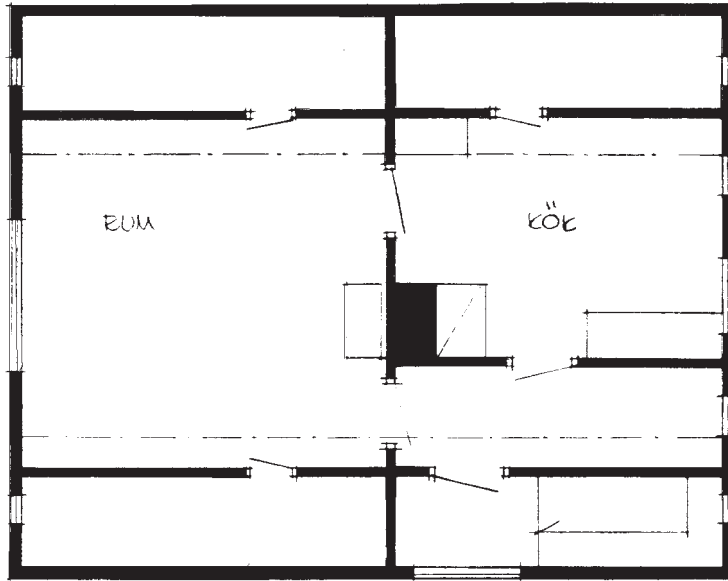
- *Historik över Missionsförsamlingens verksamhet i Hällestad* av Georg Emanuelsson 1997



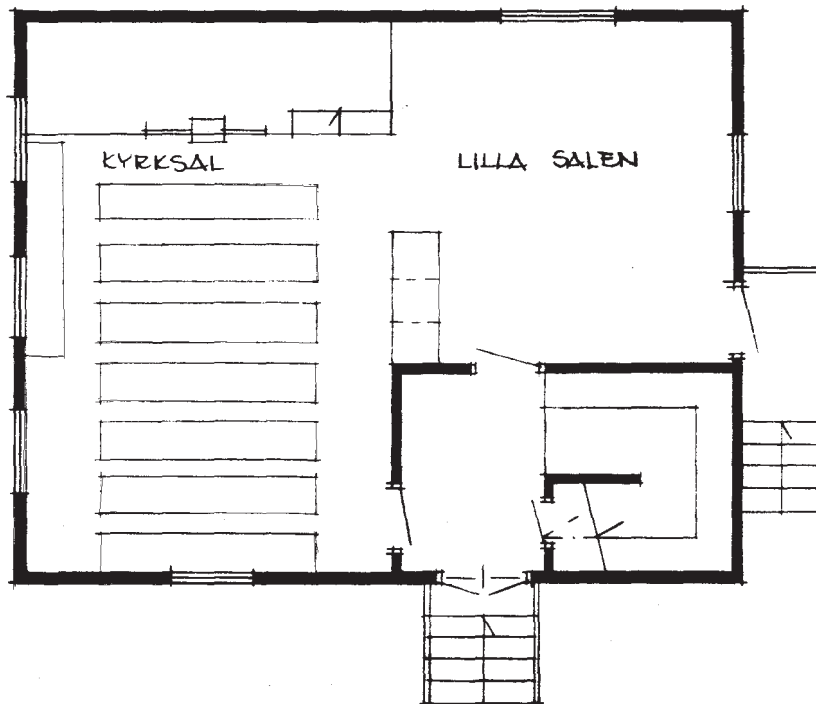
Lilla salen



Lärbostaden i övervåningen har blivit församlingslokaler



Plan av övervåning



Plan av bottenvåning

Hällestads Andra Missionshus
Uppmätning gjord 1997
Skala 1:100 / SF

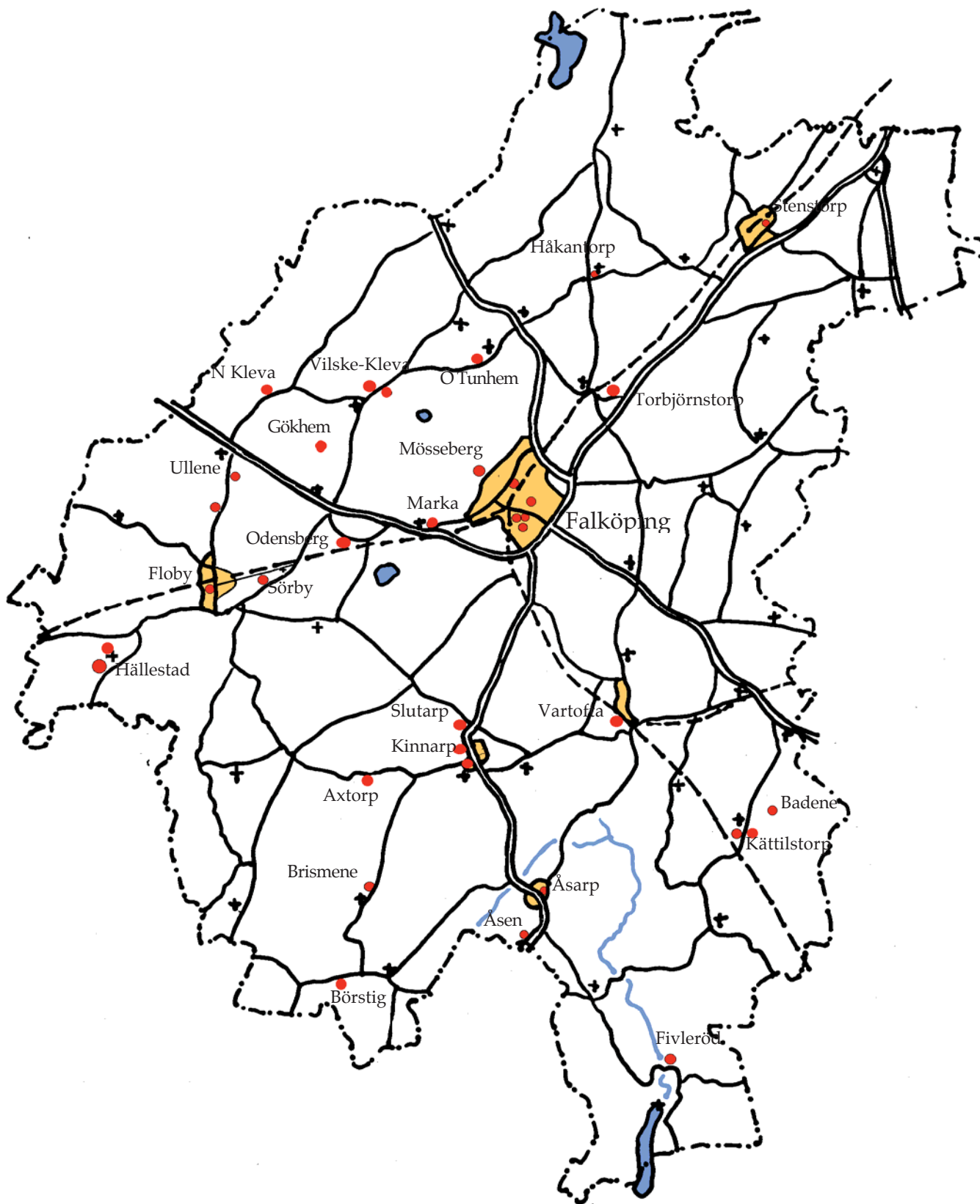


MISSIONSHUS I **FALKÖPINGS** KOMMUN DEL 3

Brismene Missionshus
Börstigs Missionshus
Åsens Missionhus
Korskyrkan Åsarp
Slutarps Missionshus
Kinnarps Missionshus
Centrumkyrkan Kinnarp

Axtorps Missionshus
Vartofta Missionshus
Badene Missionshus
Eskilstorps Missionshall
Kättilstorps Missionshus
Fivlereds Missionshus

*Missionshusinventering inom SMK i Västra Götaland
Stig Florén 2007*



FALKÖPINGS KOMMUN
 missionshus och
 missionskyrkor

FALKÖPINGS KOMMUN

Nr	Missionshus och -kyrkor	Byggd Nedlagd		Nuvarande status
		år	år	
1	Falköpings mh Torggränd	1872	1904	Rivet
2	Emanuelskyrkan, Parkgatan	1907	1917	Industri
3	Immanuelskyrkan, Dotorpsgatan	1917	1964	Bostäder
4	Falköpings mk	1964	-	I funktion
5	Mössebergs 1a mh	1870-t	1884?	?
6	Mössebergs 2a mh	1884	1903	Rivet
7	Mössebergs 3e mh	1903	1964	Rivet
8	Lyktan, samlingslokal	1965	1990	Bostäder
9	Gamla Mössebergsgården	1921	1993	Nedbrunnen
10	Nya Mössebergsgården	1994	-	I funktion
11	Torbjörnstorp	1924	?	Bostad
12	Stenstorps mh	1888	1978	Rivet
13	Stenstorps mk	1978	-	I funktion
14	Håkantorps mh	1900-t	?	Hembygdsgård
15	Ö Tunhems mh	1876	?	Förråd?
16	Övre-Kleva mh	1877	2006	Museum
17	Vilske-Kleva mk	1991	-	I funktion
18	Nedre Kleva mh	1908	?	Bostad
19	Gökhems mh	1915	-	I funktion
20	Marka mh	1919	1978	Förråd
21	Odensbergs 1a mh	1907	1920-t	Rivet
22	Odensbergs 2a mh	1920-t	-	I funktion
23	Ullene mh	1909	-	I funktion
24	Sörby mh	1890-t	-	I funktion
25	Floby mk	1906	2005	Bostad
26	Hällestads 1a mh	1891	1951	Rivet
27	Hällestads 2a mh	1951	1997	Bostad?
28	Brismene mh	1878	-	I funktion
29	Börstigs mh	1899	2001	Bostad?
30	Åsens mh	1876	1915	Förråd
31	Korskyrkan Åsarp	1915	-	I funktion
32	Slutarps mh	1923	1988	Bostad
33	Kinnarps mh	1930-t	1988	Föreningslokal
34	Centrumskyrkan Kinnarp	1988	-	I funktion
35	Axtorps mh	1923	?	Bostad
36	Vartofta mh	1900-t	1980	Studielokal
37	Badene mh	1881	1933	Rivet
38	Eskilsborgs ms	1916	1933	Förfallen
39	Kättilstorps mh	1933	2004	Bostad
40	Fivlereds mh	1893	-	I funktion

Nr 1 - 14 redovisas i del 1

Nr 15 - 27 redovisas i del 2

Nr 28 - 40 redovisas i del 3

BRISMENE MISSIONSHUS



Missionshuset sett från vägen, foto från 2001

Läge:

Falköpings kommun, Brismene socken, ca 150 meter nordost om Brismene kyrka.
Fastighetsbeteckning: Brismene 1:6
Ägare: Brismene Missionsförsamling.



Brismene by, missionshuset markerat med rött

Besök:

2001 09 08, foto, uppmätning, intervju.

Uppgiftslämnare:

Birgit Gustafsson, Brismene

Byggnadens historia:

När väckelsen nådde Brismene på 1860- och 70-talen hölls möten till att börja med i stugorna och även i skolhuset. Prästerna



Bild från gamla tider



1907 år tillbyggnad



Kyrksalen

ingrep emellertid och förbjöd väckelsens folk att nyttja skolan, varför man blev tvungen att skaffa sig egna lokaler. I början av år 1877 beslöt man att bygga ett missionshus. Virke inköptes från Fröje egendom i Kinneveds socken och fraktades av frivilliga till byggnadsplatsen. Byggnadsarbetet utfördes i stor utsträckning gratis av missionsvänner och baptister sida vid sida. På sommaren stod huset färdigt att invigas. Huset fick namnet Tabor.

1878 bildades församlingen under namnet Brismene Missionsförening. 1883 ändrades namnet till Brismene Friförsamling och senare till Brismene Missionsförsamling.

Missionshuset har vid flera tillfällen renoverats och förbättrats. 1907 gjordes en tillbyggnad innehållande en mindre sal. Byggnadsstommen skänktes då av August Larsson i Storegården. 1906 blev tomten lagfaren i församlingens namn. 1963 beslöts om utvändigt ommålning av huset och renovering av köket.

Byggnadsmaterial:

Grund av natursten, stomme av timmer, utvändigt klädd av stående locklistpanel, taket belagt med korrugerad plåt

Verksamhet i byggnaden:

Gudstjänster, söndagsskola, ungdomsförening, symöten. Numera består församlingen av ett fåtal medlemmar, och verksamheten är relativt begränsad.

Källor:

"Det är en nåd att få vara med" minnesskrift vid Brismene friförsamlings 100-årsjubileum 1978 av Kenneth Wachenfeldt m fl.



Församlingens kassör Olle Olofsson med kollekthäven




Kyrksalen från estraden



Kyrkbänk



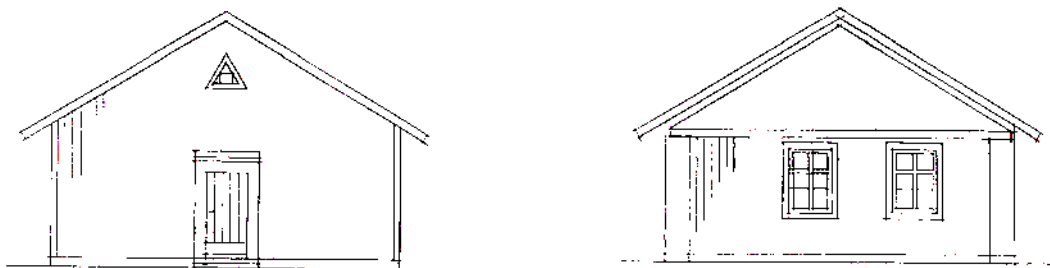
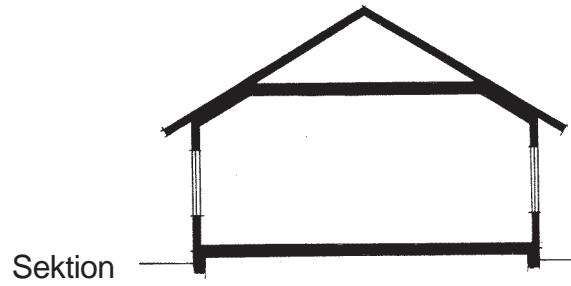
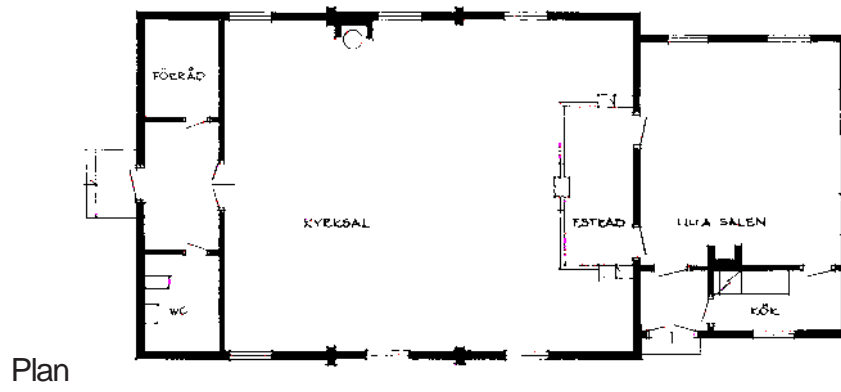
Kyrksalens kamin



Dörren mellan kyrksal och kapprum



Lilla salen



BRISMENE MISSIONSHUS
Uppmättningsritning skala 1:200
2001 10 27 / Stig Florén

BÖRSTIGS MISSIONSHUS



Missionshuset år 2001

Läge:

Falköpings kommun, Börstigs socken, 1,5 km väster om Börstigs kyrka

Fastighetsbeteckning: Tomarp 2:6

Ägare: Kölaby Missionsförsamling fram till sept 2001, då huset såldes till privatperson



Trakten vid Börstigs kyrka, missionshuset markerat med rött

Besök:

2001 09 08, foto, uppmätning, intervju

Uppgiftslämnare:

Marianne Andersson, Trädet

Byggnadens historia:

Väckelserörelsen nådde Börstigs trakten vid mitten av 1800-talet. Till att börja med samlades man i hemmen och i skolan, men när man mötte motstånd från kyrkan, och skolan stängdes för väckelsens folk,



Från nordost



Från sydväst

blev behovet av egna lokaler stort. Samuel Smedberg, en av väckelsens föregångsmän, lät uppföra ett missionshus på sina ägor, Gunnagården i Kringlarp, 1867-68. Huset hade tidigare stått på predikanten Svening Johanssons gård, Svenstorp i Habo, och Johansson tog själv ansvaret för flyttningen av huset.



Kyrksalen



Estraden



Från estraden

Börstigs Missionsförening bildades 1868. 1899 flyttades missionshuset till sin nuvarande plats på Kronogårdens mark i Tornarp. Denna tomt uppläts på 50 år för en årlig avgift av tre kronor. I samband med flyttningen byggdes huset till med en

liten sal, som gav utrymme för söndagskola och serveringar. 1950 utökades tomten till 1000 m² och såldes till missionsförsamlingen för 500 kronor.

Huset renoverades på 1950-talet, varvid ett kor byggdes ut och estraden fick en ny utformning. På senare år har elektrisk uppvärmning installerats.

1988 gick församlingen samman med Kölabys Missionsförsamling i Trädet, som sedan bedrivit en viss verksamhet i Börstig. I september 2001 hölls sista gudstjänsten i missionshuset. Byggnaden är numera sommarbostad.

Byggnadsmaterial:

Grund av natursten, stomme av timmer, utvändigt klädd med stående locklistpanel, taket delvis belagt med tegel, delvis med korrugerad plåt

Verksamhet i byggnaden:

Gudstjänster, söndagsskola, juniorförening, ungdomsförening, symöten

Källor:

- *Den fria kristna verksamheten, Börstigs Missionsförsamlings historia 1868 -1979* av Greta Eriksson.

- *Kölabys Missionsförsamling 100 år 1878 - 1978* av Kenneth Wackenfeldt.

- *Svenshults Missionshus och Svenning Johansson* av Olle Hultberg.



Fondväggens kors



Söndagsskolans sparbössa



Lilla salen



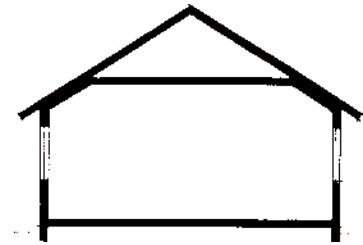
Pall i kapprummet



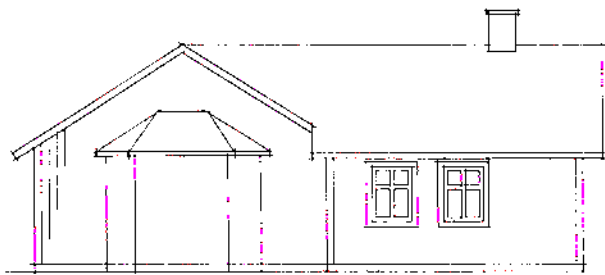
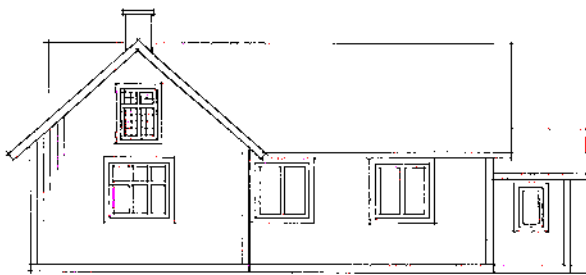
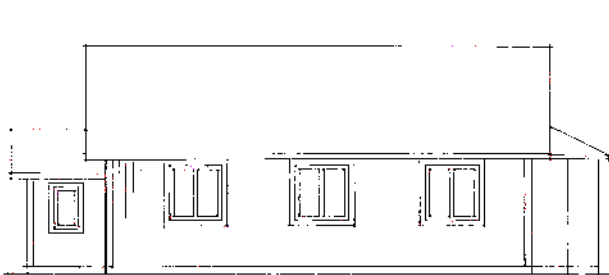
Uthuset



Plan



Sektion



Fasader

BÖRSTIGS MISSIONSHUS
 Uppmättningsritning skala 1:200
 2001 10 26 / Stig Florén

ÅSENS MISSIONSHUS



Åsens Missionshus 2006

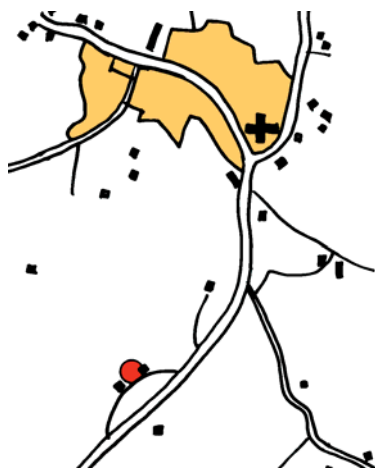
Läge:

Falköpings kommun, Åsarp-Smula socken, vid gården Åsen, 2 km söder om Åsarps kyrka

Fastighetsbeteckning: Åsarp-Åsen 2:3

Ägare: Åsarps Missionsförening, numera i privat ägo

Besök: 2006 06 01, foto



Åsarp, Åsens Missionshus markerat med rött

Uppgiftslämnare:

Gösta Claesson, Åsarp

Byggnadens historia:

I början av 1870-talet startades söndags-skoleundervisning för barnen i Åsarp, och 1871 bildades en syförening som höll missionsauktioner. Missionsvännerna i Åsarp var anslutna till Börstigs Missionsförening

som bildades 1868. 1874 beslutade man att försöka bygga ett missionshus i Åsarp, men förhållandet till Svenska Kyrkans företrädare var spänt och man lyckades inte köpa någon tomt i stationssamhället. Mötesverksamheten bedrevs därför i hemmen. 1875 fick man dock tillstånd att uppföra ett missionshus på gården Åsen söder om Åsarp. Det stod klart 1876, men det var ganska primitivt. De första 15 åren hade huset endast jordgolv. Byggnadskostnaden uppgick till 734 kronor och 41 öre.

1900 bildades Åsarps Missionsförsamling. 1915 flyttas verksamheten över till det nybyggda missionshuset nära Åsarps järnvägsstation.

Byggnadsmaterial:

Grund av natursten, väggarna är uppförda i s k gjuteteknik och vitputsade, taket är numera plåtbelagt.

Verksamhet i byggnaden:

Gudstjänster

Källor:

- Åsarps Missionsförsamling 1901 - 2001, minnesskrift vid församlingens 100-årsjubileum 2001 av Gösta Claesson, Levi Evaldsson och Lena Axelsson
- Hus och miljöer på Falbygden, kulturhistorisk inventering, Falköpings kommun
- Boken om Åsarp, Ulla Nordmark m fl 1996

KORSKYRKAN I ÅSARP



Korskyrkan från söder

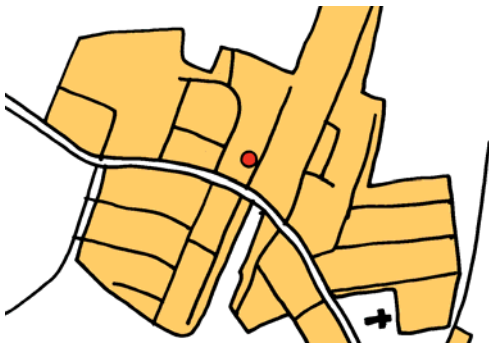
Läge:

Falköpings kommun, Åsarp-Smula socken,
Järnvägsgatan 3, Åsarp

Fastighetsbeteckning: Alvared 4:111

Ägare: Åsarps Frikyrkoförsamling

Besök: 2006 06 01, foto, intervju



Gammal bild av kyrkan med torn

Uppgiftslämnare:

Lena Axelsson, Åsarp och Gösta Claesson,
Åsarp

Byggnadens historia:

Åsarps Missionsförsamling, som hade sin hemvist i Åsens missionshus cirka två kilometer söder om Åsarp, fick många nya medlemmar i början av 1900-talet, samtidigt som Åsarps samhälle utvecklades starkt. Församlingen önskade därför att uppföra ett nytt missionshus i samhället. En av församlingsmedlemmarna upplät 1913



Efter rivning av tornet



Kyrksalen

en tomt centralt i samhället och församlingen tog tacksamt emot detta erbjudande. Byggmästare Albert Persson från Slättåkra fick i uppdrag att uppföra ett nytt missionshus på tomten. Kostnaden uppgick till 9000 kronor och huset stod färdigt i oktober 1915.

Missionshuset hade ursprungligen sin entré i en tornbyggnad vid östra gaveln. 1920 flyttades entrén till södra långsidan, taket i stora kyrksalen sänktes, elbelysning installerades och värmeanläggningen förbättrades.

1942 gjordes en mindre justering av estraden.

1945 utökades tomten för att möjliggöra en utbyggnad av missionshuset.

1950 diskuterades ett förslag om att bygga en helt ny kyrka, men församlingen beslöt att istället göra en genomgripande renovering av missionshuset. Tornet revs och en helt ny estrad med dopgrav byggdes. Huset byggdes också ut mot väster och här inreddes en lägenhet för församlingens pastor. Den nya delen försågs med källare och här installerades centralvärme och en varmluftsanläggning

för stora salen. Byggekostnaderna uppgick till 62.000 kronor.

1965 - 1967 gjordes en tillbyggnad, som inrymde ungdoms- och serveringslokaler till en kostnad av 142.000 kronor. 1970 renoverades missionskyrkan som den nu kallades och fick nytt yttertak och ny fasadbeklädnad.

1974 renoverades stora salen, och entrén byggdes om. 1996 renoverades vestibulen.

2001 gjordes en genomgripande om- och tillbyggnad av församlingsvåningen, ungdomslokalerna och entréplanet. Lokalytan ökades med 40 m² i båda våningsplanen. Köket utökades och fick ny inredning. En modern ventilationsanläggning installerades. Nytt tak och ny fasadbeklädnad för denna del av kyrkan tillkom också. Från den intilliggande livsmedelsbutiken erhöles mark för tillbyggnaden.

Byggekostnaden, som uppgick till 1,3 miljoner kronor, finansierades genom en befintlig byggnadsfond, en löftesinsamling bland församlingens medlemmar på 400.000 kronor och frivilligt arbete till ett värde av c:a 900.000 kronor.

2004 fick kyrkan namnet Korskyrkan.

Byggnadsmaterial:

Den ursprungliga byggnaden hade en grund av natursten, stomme av timmer utvändigt klädd med träpanel. Vid senare ombyggnader har fasadmaterialet bytts ut till kalksandsten. Yttertaket består numera av korrugerade asbestcementskivor.

Verksamhet i byggnaden:

Gudstjänster, söndagsskola, barnverksamhet, ungdomsförening, juniorer, tonår, scoutverksamhet, konfirmandundervisning, strängmusik, ungdomskör, lovsångsgrupp, syförening, pensionärsverksamhet och sommarkafé.

Församlingen som tidigare var ansluten både till Svenska Alliansmissionen (SAM) och Svenska Missionsförbundet (SMF) lämnade senare SMF. 2004 gick församlingen samman med pingstförsamlingen i Åsarp och bildade Åsarps Frikyrkoförsamling.

Källor:

- Åsarps Missionsförsamling 1901 - 2001, minnesskrift vid församlingens 100-årsjubileum 2001 av Gösta Claesson, Levi Evaldsson och Lena Axelsson
- Hus och miljöer på Falbygden, kulturhistorisk inventering, Falköpings kommun
- Boken om Åsarp, Ulla Nordmark m fl 1996




Gamla bibelspråkstavlor i kyrksalen



Estraden



Kyrksalen



Läktaren



Den nybyggda församlingssalen



Luckan till köket



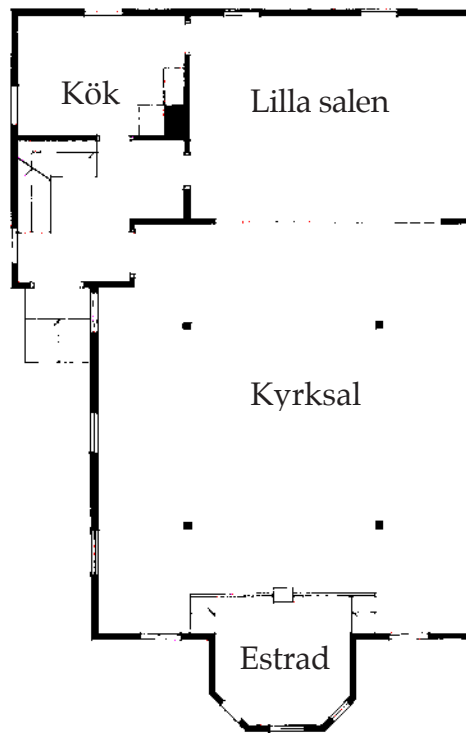
Studierum



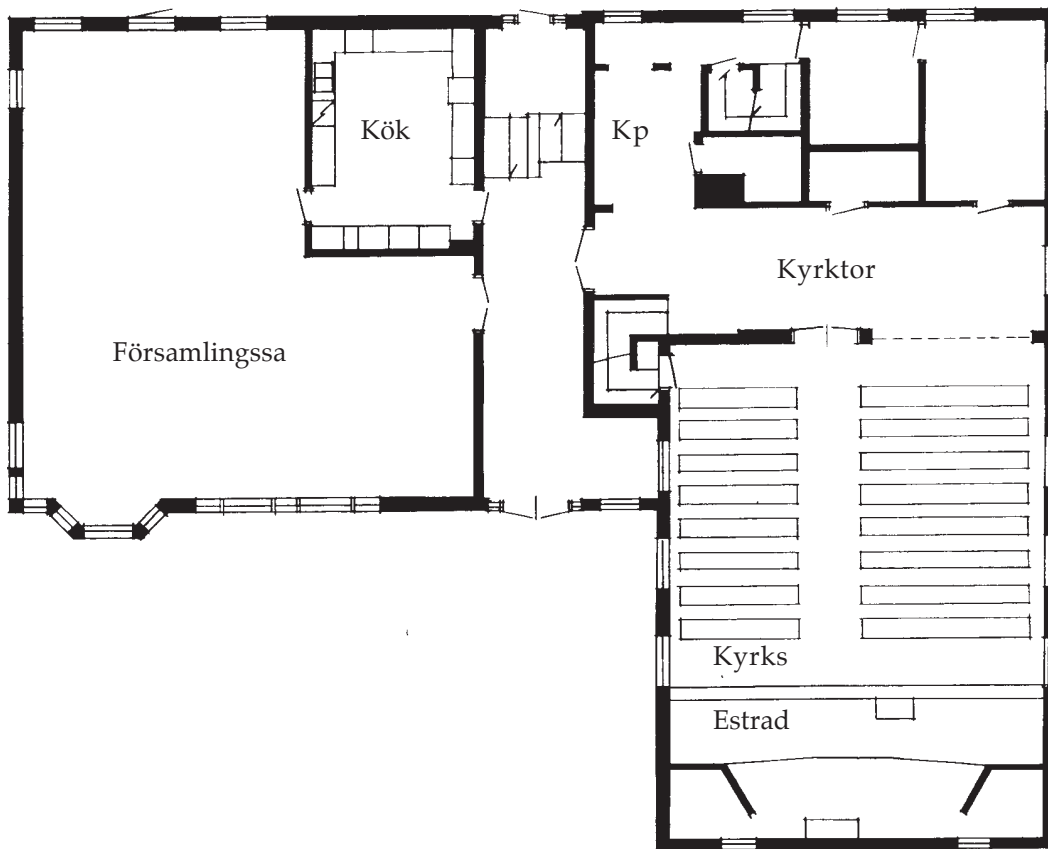
Kyrkorget



Ungdomsrum



Kyrkans planlösning 1949 enligt bygglovritning



Plan av bottenvåning enl bygglovritning 2005

KORSKYRKAN ÅSARP
Skala 1:200

SLUTARPS MISSIONSHUS



Missionshuset före ombyggnad till bostad

Läge:

Falköpings kommun, Kinneveds socken,
Parkgatan 2, Slutarp
Fastighetsbeteckning: Slutarp 5:17
Ägare: Slutarps Missionsförsamling,
numera privatperson
Besök: 2006 12 05



Slutarp, missionshuset markerat med rött

Uppgiftslämnare:


Gösta Claesson, Åsarp

Byggnadens historia:

1923 tog stationsskrivare David Almqvist initiativet att bilda Slutarps Missionsförsamling, med stöd av Åsarps Missionsförsamling och vänner i Kinnarp. Redan året innan hade två systrar skänkt en tomt för ett missionshus. På midsommaraftonen 1923 togs första spadtaget och missionshuset stod klart i dec 1923.

Från 1932 hade församlingarna i Kinnarp, Slutarp och Åsarp gemensam pastor och gemensamt barn- och ungdomsarbete.

1979 upphörde församlingen i Slutarp och medlemmarna flyttade över till Åsarps Missionsförsamling. 1988 såldes missionshuset. Det är nu ombyggt till bostad.



Gammal bild av missionshuset

Byggnadsmaterial:

Grund av stenmaterial, stomme av trä, utvändig klädsel av liggande träpanel, tak av tegel eller betongtakpannor

Verksamhet i byggnaden:

Gudstjänster, barn- och ungdomsarbete

Källor:

- *Boken om Åsarp* av Ulla Nordmark m fl
1996


- *Åsarps Missionsförsamling 1901-2001* av
Gösta Claesson, Levi Evaldsson och Lena
Axelsson

- *Tidningsartikel*



Scoutinvigning på estraden

KINNARPS MISSIONSHUS



Gammal bild på missionshuset i Kinnarp

Läge:

Falköpings kommun, Kinneveds socken
Fastighetsbeteckning: Hassla 2:20, Kinnarp
Ägare: Kinnarps Missionsförsamling
Besök: 2006 12 05



Södra delen av Kinnarp, missionshuset markerat med rött

Uppgiftslämnare:

Gösta Claesson, Åsarp

Byggnadens historia:

En artikel i lokalpressen berättar om missionshuset:

”Missionshuset i Kinnarp kom till på 30-talet. Det har en lite säregen historia till grund för sin tillblivelse. Pengarna till byggnationen insamlades vid en begravning. Den bortgångne, som hette Freeman och var född Kinneved och hade bott i Amerika, beslöt efter sin hemkomst att bygga ett missionshus, men eftersom han avled hastigt, blev det minnesgåvor till honom som utgjorde medel till missionshuset. Han var sångförfattare och predikant under sina senare år.”

Enligt uppgift i Åsarps minnesskrift från år 2001 upphörde Kinnarps Missionsförsamling 1966 och medlemmarna flyttade

över till Åsarps Missionsförsamling, som också övertog ansvaret för Kinnarps Missionshus och verksamheten där.

1978 gick församlingarna i Kinnarp och Slutarp samman och bildade Frökinds Frikyrkogrupp med anslutning till Åsarps Missionsförsamling.

1988 byggdes Centrumkyrkan i Kinnarp, verksamheten i missionshuset flyttades dit och huset såldes. Det användes numera av en skytteförening.

Byggnadsmaterial:

Grund av stenmaterial, stomme av trä, utvändig klädsel av stående träpanel.

Verksamhet i byggnaden:

Gudstjänster, barn- och ungdomsverksamhet.

Källor:

Åsarps Missionsförsamling 1901 - 2001, minnesskrift vid församlingens 100-årsjubileum 2001 av Gösta Claesson, Levi Evaldsson och Lena Axelsson

- Boken om Åsarp av Ulla Nordmark m fl 1996

- Tidningsartikel



Missionshuset efter ombyggnad till föreningslokal

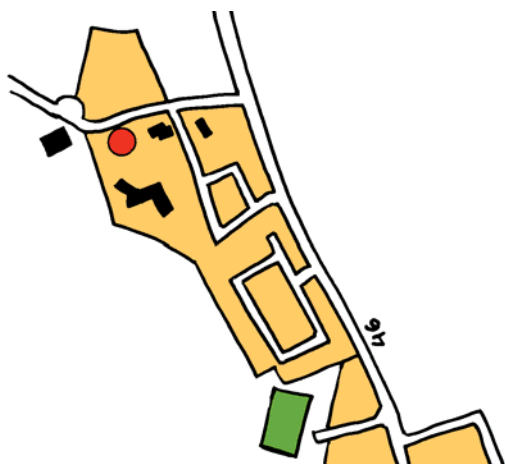
CENTRUMKYRKAN I KINNARP



Centrumkyrkan

Läge:

Falköpings kommun, Kinneveds socken,
Tångavägen 5, Kinnarp
Fastighetsbeteckning: Slutarp 7:125
Ägare: Centrumkyrkan
Besök: 2006 12 05, foto



Centrala delen av Kinnarp, Centrumkyrkan markerat med rött

Uppgiftslämnare:

Gösta Claesson, Åsarp
Pastor Ingemar Strand, Kinnarp

Byggnadens historia:

1978 gick församlingarna i Kinnarp och Slutarp samman och bildade Frökinds Frikyrkogrupp med anslutning till Åsarps Missionsförsamling. Gruppen höll till i

Kinnarps Missionskyrka.

1988 byggdes Centrumkyrkan i Kinnarp och verksamheten flyttades dit.

Byggnadsmaterial:

Grund av betong, stomme av trä, utvändig klädsel av stående träpanel, tak av betongtakpannor

Verksamhet i byggnaden:

Gudstjänster, söndagsskola, scouter och tonårsverksamhet

Källor:

Åsarps Missionsförsamling 1901 - 2001, minnesskrift vid församlingens 100-årsjubileum 2001 av Gösta Claesson, Levi Evaldsson och Lena Axelsson

- *Boken om Åsarp* av Ulla Nordmark m fl 1996

- *Centrumkyrkans programblad*



Kyrkan från nordväst



Interiör av kyrksalen (foto: Per Moensjö)



Kyrksalen sedd från estraden



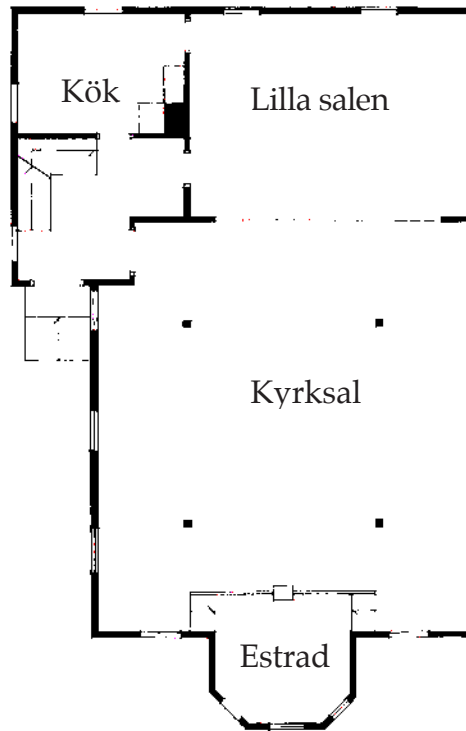
Estraden



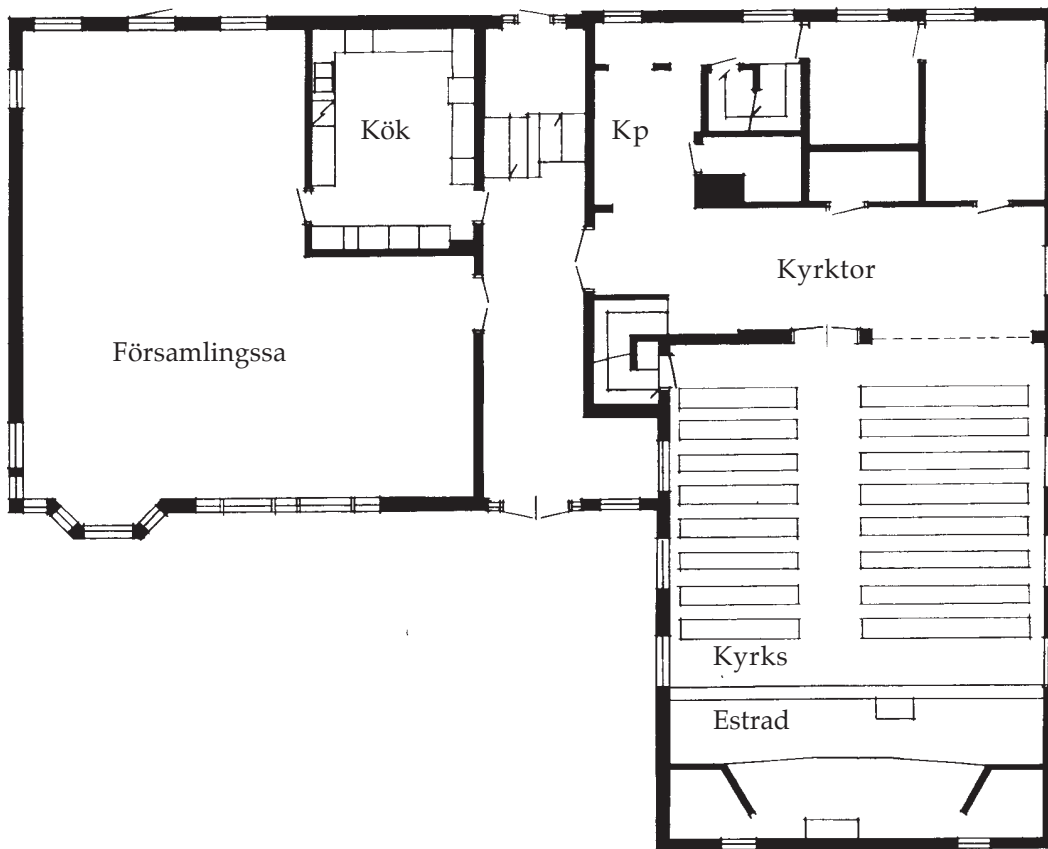
Entrén



Församlingsalen



Kyrkans planlösning 1949 enligt bygglovritning



Plan av bottenvåning enl bygglovritning 2005

KORSKYRKAN ÅSARP
Skala 1:200

KINNEVEDS-AXTOPS MISSIONSHUS



Missionshuset från nordost

Läge:

Falköpings kommun, Kinneveds socken, Axtorps by, 3,3 km väster om Kinneveds kyrka

Fastighetsbeteckn: Kinneved - Axtorp 2:6

Ägare: Kinneveds Axtorps Missionsförsamling, numera privatperson

Besök: 2006 12 05, foto

Byggnadsmaterial:

Grund av natursten, stomme av trä, utvändig klädsel av locklistpanel, tak av röd pannplåt

Verksamhet i byggnaden:

Gudstjänster

Källor:

- Hus och miljöer på Falbygden, kulturhistorisk inventering, Falköpings kommun
- SMF:s matrikel 1928 och 1938



Axtorps by, missionshuset markerat med rött

Uppgiftslämnare:

Gösta Claesson, Åsarp

Byggnadens historia:

Missionshuset uppfördes 1923. Församlingen tillhörde Kølaby-kretsen. Verksamheten är numera nedlagd och huset sålt till en privatperson.



Missionshuset är placerat på en liten kulle, öster om Axtorps by.

VARTOFTA MISSIONSHUS



Missionshuset från öster

Läge:

Falköpings kommun, Västervägen, Vartofta

Fastighetsbeteckning: Slöta 4:37

Ägare: Ursprungligen Vartofta Missionsförsamling, numera Medborgarskolan

Besök: 2006 06 01, foto

1980 gick församlingen upp i Falköpings Missionsförsamling och missionshuset såldes.

Byggnadsmaterial:

Grund av natursten, stomme av trä, putsad fasad, tak av betongtakpannor.

Verksamhet i byggnaden:

Gudstjänster, söndagsskola

Källor:

- *Falköpings Missionsförsamling 120 år* av Arne Häger.



Vartofta, missionshuset markerat med rött

Uppgiftslämnare:

Gunnar Alriksson, Kymbo

Byggnadens historia:

Verksamheten började med söndagsskola år 1900. Några år senare bildades församlingen och missionshuset uppfördes.



Missionshuset från norr



Från öster



Från väster



Interiör av missionshuset (foto: Harald Andersson)

BADENE MISSIONSHUS



Söndagsskolan samlad utanför Badene Missionshus

Läge:

Falköpings kommun, Yllestads socken,
Storegården, Badene
Fastighetsbeteckning: Badene 6:2
Ägare: Yllestads församlings missionsförening, Badene
Besök: 2006 06 01, foto



*Trakten kring Yllestads kyrka, missionshuset
markerat med rött*

Uppgiftslämnare:

Gunnar Alriksson, Kymbo, Falköping

Byggnadens historia:

Badene Missionshus byggdes 1881, enligt en uppgift skänktes missionshuset till missionsföreningen av Magdalena Sofia Leijon på Kyrkelyckan vid Yllestads kyrka. Byggmästare var Johan Oskar Pettersson i Gär-

dagården.

Först 1893 påbörjades en kontinuerlig verksamhet i huset och församlingen ombildades till Yllestads och Vistorps Missionsförening.

1933 byggdes ett nytt missionshus i Kättilstorp och verksamheten i Badene Missionshus lades ner. Det är numera rivet, men den gamla anslagstavlan visar fortfarande var huset stått.

Byggnadsmaterial:

Grund av natursten, stomme av trä

Verksamhet i byggnaden:

Gudstjänster, söndagsskola, symöten

Källor:

- Tidningsartikel införd den 7 okt 1953



Den gamla anslagstavlan finns fortfarande kvar

ESKILSBORGS MISSIONSSAL



Eskilsborgs Missionsal låg i husets övervåning

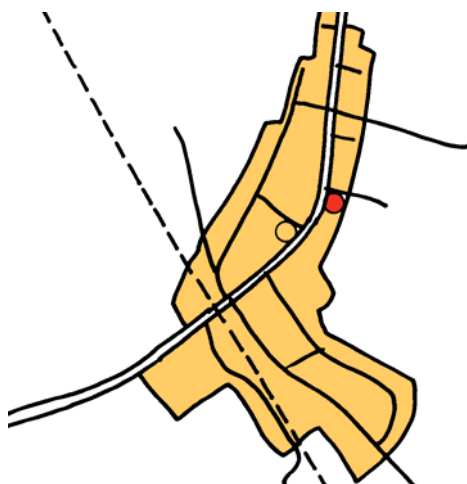
Läge:

Falköpings kommun, Yllestads socken,
Storgatan 32, Kättilstorp

Fastighetsbeteckning: Yllestad 10:9

Ägare: Yllestads och Vistorps Missionsförsamling, numera privatperson

Besök: 2006 06 01, foto



Kättilstorp, Eskilsborgs missionsal markerad med rött

Uppgiftslämnare:

Gunnar Alriksson, Kymbo, Björnåsen

Byggnadens historia:

Församlingen hade sin verksamhet i Badene Missionshus, men hade under lång tid haft önskemål att anskaffa ett missionshus även i Kättilstorp. 1916 inköptes därför fastigheten Eskilsborg vid Storgatan i Kättilstorp och en missionsal inreddes i husets övervåning. Verksamheten bedrevs här fram till 1933 då församlingen uppförde ett nytt missionshus i samhället, och Eskilsborg såldes. Eskilsborg har därefter används som bostads- och affärshus men står numera tomt och är förfallet.

Byggnadsmaterial:

Grund av natursten, stomme av trä, fasaden delvis klädd med träpanel, delvis putsad, yttertak av tegel

Verksamhet i byggnaden:

Gudstjänster, söndagsskola, ungdomsförening

Källor:

Tidningsartikel införd den 7 okt 1953

KÄTTILSTORPS MISSIONSKYRKA

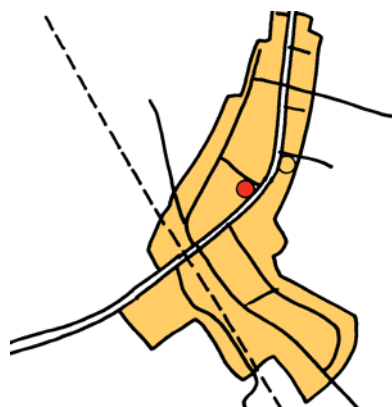


Missionskyrkan 2006

Läge:

Falköpings kommun, Yllestads socken,
Storgatan 23, Kättilstorp
Fastighetsbeteckning: Yllestad Kättilstorp
1:21

Ägare: Ursprungligen Kättilstorps Mis-
sionsförsamling, numera privatperson
Besök: 2006 06 01, foto, intervju



Kättilstorp, Missionshuset markerat med rött

Uppgiftslämnare:

Gunnar Alriksson, Kymbo, Björnåsen

Byggnadens historia:

Huset byggdes 1933 som ersättning för missionsalen Eskilsborg strax intill och kallades Kättilstorps Missionshus. Senare ändrades namnet till Kättilstorps Missionskyrka.



Missionskyrkan från norr

1981 gick Kättilstorps Missionsförsamling upp i Falköpings Missionsförsamling. Verksamheten lades ner 2004 varefter missionskyrkan 2005 såldes till bostad.

Byggnadsmaterial:

Grund av natursten, stomme av trä, putsad fasad, yttertak av tegel

Verksamhet i byggnaden:

Gudstjänster, söndagsskola, ungdomsförening, SMU-verksamhet, musikförening, pensionärsverksamhet, symöten

Källor:

- Tidningsartikel införd den 7 okt 1953
- *Falköpings Missionsförsamling 120 år* av Arne Häger.



Kyrksalen



Grinden öppnad för sista samlingen i missionshuset



Uthuset

FIVLEREDS MISSIONSHUS



Fivlereds Missionshus från sydost

Läge:

Falköpings kommun, Fivlereds socken, 1,6 km norr om Fivlereds kyrka, strax nordost om bron vid Årydskvarn

Fastighetsbeteckning: Årydskvarn 1:13

Ägare: Åsarps Missionsförsamling



Trakten kring Fivlereds kyrka, missionshuset markerat med rött

Besök:

2005 04 26, foto, intervju

Uppgiftslämnare:

Tage Persson, Duvered
Lars Duregård, Uddevalla



Från nordväst

Byggnadens historia:

Missionshuset uppfördes 1893 i samband med en stor väckelse i bygden. 1979 upphörde missionsförsamlingen i Fivlered och medlemmarna flyttade över till Åsarps Missionsförsamling som tog över ansvaret för en regelbunden verksamhet i missionshuset. 1993 renoverades byggnaden.

Byggnadsmaterial:

Grund av natursten, stomme av trä, utvändigt klädsel av stående träpanel, yttertak av plåt

Verksamhet i byggnaden:

Gudstjänster, söndagsskola



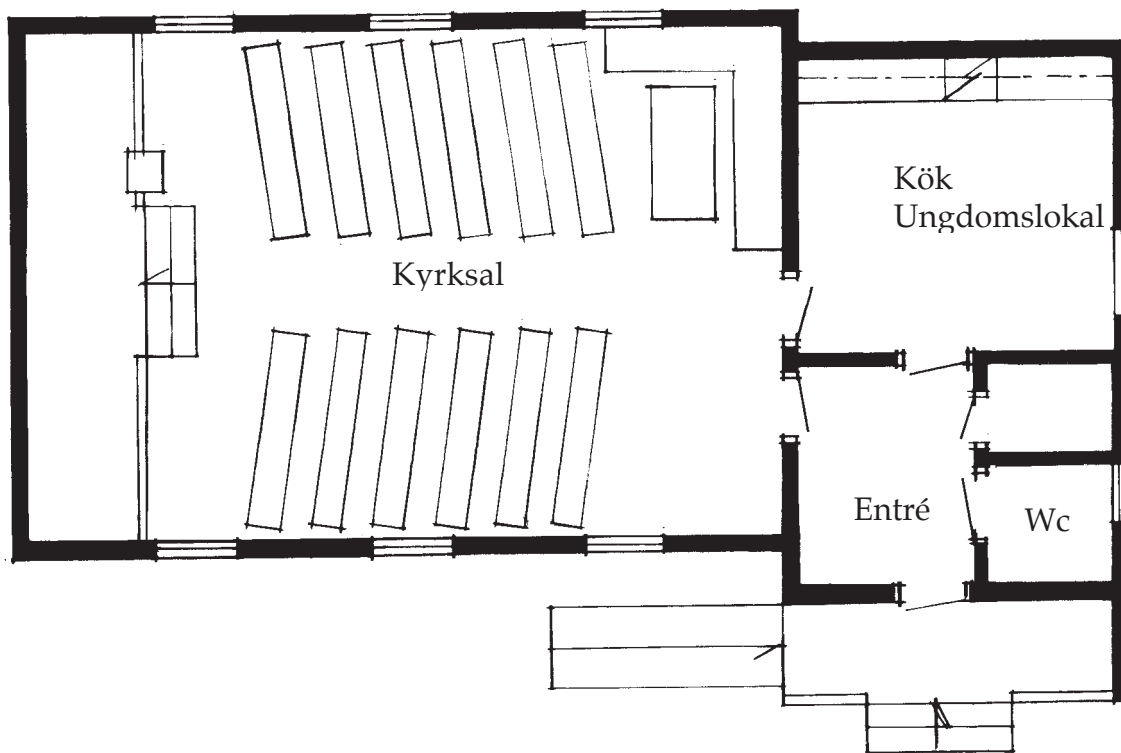
Kyrksalen möblerad för kyrkkaffe




Predikstolen



Kyrksalens bakre del



FIVLEREDS MISSIONSHUS
Skala 1:100



LÄNSSTYRELSEN
VÄSTRA GÖTALANDS LÄN