Sammanställning av 10 års älgspillningsinventering i Västra Götalands län

Länsstyrelsen
Västra Götaland

Titel: Sammanställning av 10 års älgspillningsinventering i Västra Götaland län

Utgivare: Länsstyrelsen Västra Götaland

Foto framsida: Gert Olsson

Rapport: 2023:60

ISSN: 1403-168X

Mer information hittar du på: lansstyrelsen.se/vastra-gotaland/djur/jakt-och-vilt/algjakt/inventering-av-algstammen

Innehåll

Introduktion 4
Spillningsinventering i länet 5
ÄFO 1 8
ÄFO 2 17
ÄFO 3 28
ÄFO 4 32
ÄFO 5 39
ÄFO 6 49
ÄFO 7 60
ÄFO 8 71
ÄFO 9 85

Introduktion

Det har nu gått 10 år sedan Länsstyrelsen började sammanställa resultat från älgspillningsinventeringarna i länet. Med ett decennium av data gör Länsstyrelsen i år denna fördjupade resultatsammanställning. I samanställningen ingår diagram som visar trender i älgstammen enligt spillningsresultat. Sammanställning omfattar resultatet för de älgjaktområden som genomfört spillningsinventering enligt instruktionen från SLU, och som skickat in sitt resultat till Länsstyrelsen. Den innehåller även detaljerade kartor som visar spillningsresultat från varje inventerad trakt under inventeringssäsongen 2022/23. Samanställningen är uppdelad i ett kapitel för varje Älgförvaltningsområde 1 - 9 (ÄFO).

Diagrammen visar den viktig roll som spillningsinventeringen har för att få ett bra underlag av förändringar i älgstammen över tid. De jaktområden som har utfört spillningsinventering under en längre tid får det bästa underlaget som därefter bidrar till en välinformerad förvaltning. De som nyligen har börjat med spillningsinventering eller ska börja med den under säsongen 2023/24 kan se fram emot att de timmar som läggs på inventeringen bidrar till att få detta viktiga underlag.

Kartorna som presenteras visar hur resultaten från spillningsinventeringen kan bidra till vår förståelse för älgspridningen både på länsnivå och i lokala områden. De kan dessutom användas av jaktområden för att jämföra trender och spridning av älg med andra närliggande områden. Diagrammen presenteras där så är möjligt i samma skala för att underlätta trendjämförelse mellan jaktområde.

Sammanställningen börjar med ett kapitel med översiktsresultaten och ett diagram för hela länet från 2012–2023 samt en översiktskarta med spillningsresultat för hela länet från inventeringssäsongen 2022/23. Detta följs av kapitel för varje ÄFO som börjar med ett översiktsdiagram följt av trenddiagram och till sist kartorna för jaktområden.

Vill du veta mer om länets spillningsinventering?

På Länsstyrelsens webbsida finns information och instruktioner om bland annat älgspillningsinventering.

Du kan också kontakta Länsstyrelsens vilthandläggare.

Spillningsinventering i länet

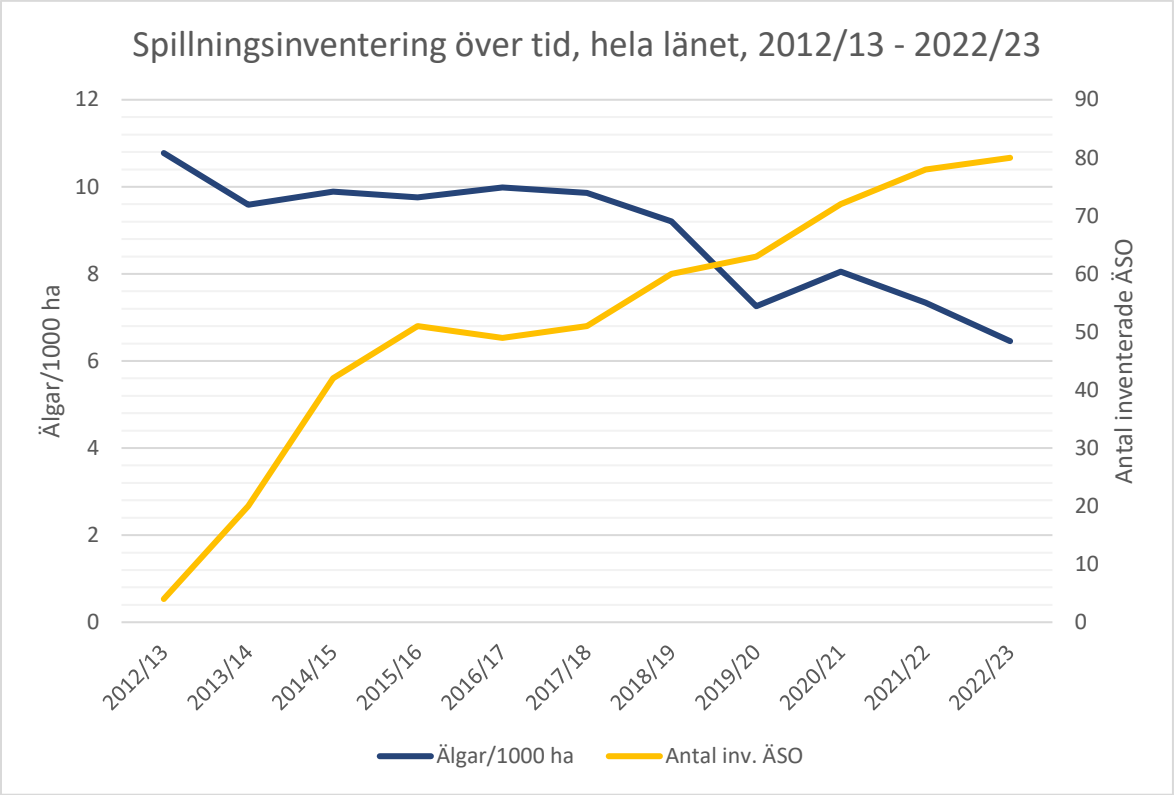

Älgar/1000 ha i hela länet baserat på jaktområdens spillningsinventeringsresultat, samt antal jaktområden som har inventerats i länet varje år mellan 2012/13 och 2022/23.

Spillningsresultaten de senaste 10 åren tyder på att älgstammen i länet varit relativt stabil 2013–2018, men att stammen därefter började att minska (förutom en liten höjning säsongen 2020/21). Enligt resultaten, minskade älgstammen från ungefär 10 älgar/1000 ha till lite över 6 älgar/1000 ha på 10 år, vilket stämmer med det mål som satts av de flesta älgförvaltningsområden (ÄFO) och älgskötselområden (ÄSO). Målet har varit att minska älgstammen med syftet att minska betskador och trafikolyckor.

Det finns en tydlig ökning av antalet jaktområden (ÄSO och licensområden) som utför spillningsinventering i länet sedan den första inventeringssäsongen. Det första året (2012/13) inventerade 4 jaktområden, fem år senare inventerade 50 jaktområden och i år (2022/23) inventerade 80 jaktområden (ÄSO och licensområden). De allra flesta jaktområden som inventeras är ÄSO, endast några är licensområden.

Ökningen av antalet ÄSO som genomför spillningsinventering har dock planat ut de senaste två åren, till strax under 80 av totalt 120 ÄSO som finns i länet. Det är viktigt att fler både ÄSO och licensområden börjar med spillningsinventering för att få ett bra underlag till älgförvaltningen. Särskilt i ÄFO 1 - 7 där det finns stora arealer som inte har inventerats alls, behöver fler börja. Det är viktig att inventering genomförs årligen utan avbrott för att få långa datauppsättningar som ger en större förståelse för de ändringar som sker i älgstammen över tid.

Trots spillningsinventeringens fördelar som inventeringsmetod, ger den inte tillräckligt detaljerad information om älgstammens demografiska trender (som till exempel ändringar i djurens medelålder eller antal kalvar per hondjur). Det är därför avgörande att spillningsinventering kompletteras med andra inventeringsmetoder som till exempel älgobs, för att få ett så bra underlag som möjligt för älgförvaltningen.

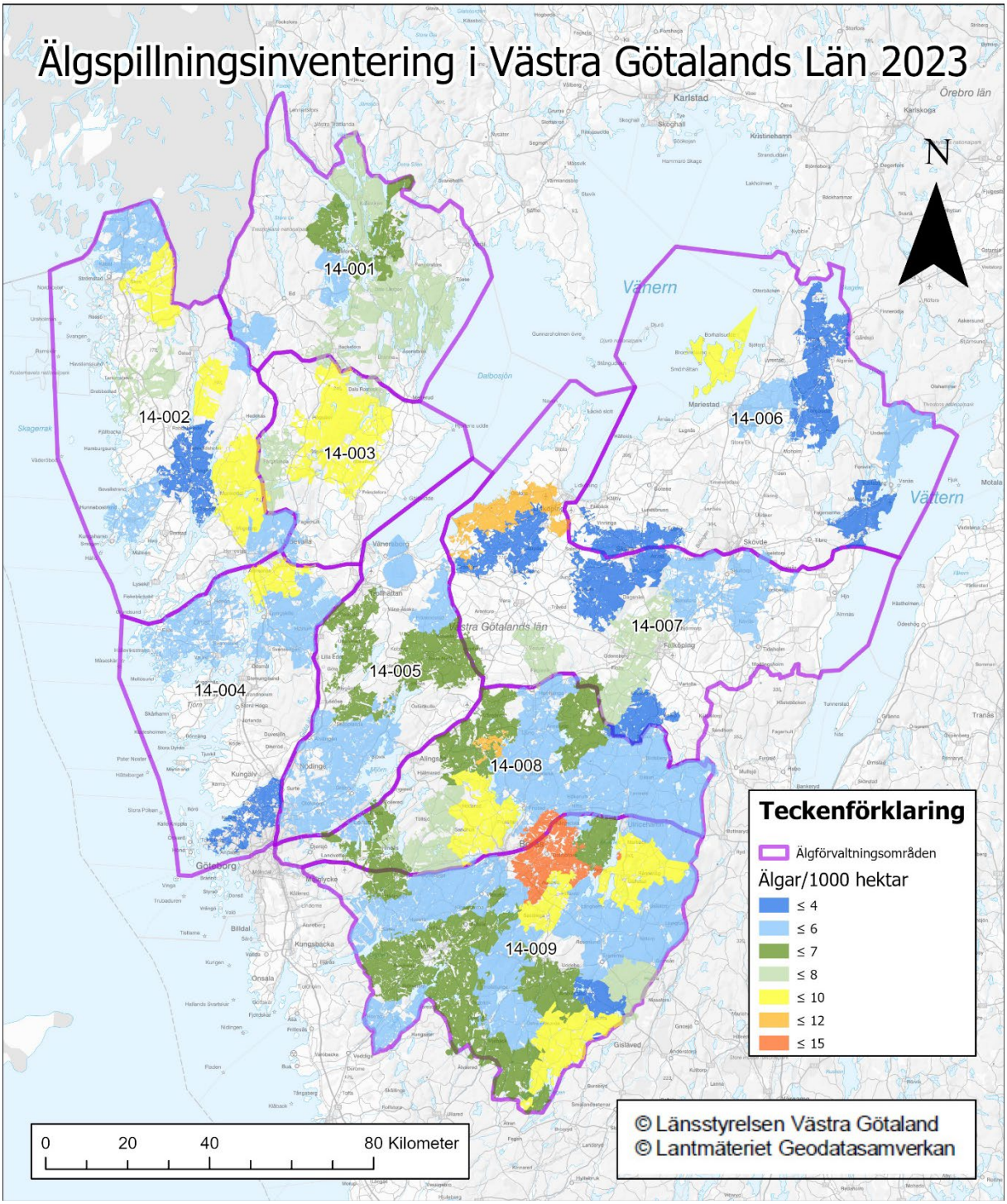

Kartan visar samtliga områden som genomfört spillningsinventering 2022/2023 enligt den instruktion som SLU tagit fram och skickat in sitt resultat till Länsstyrelsen. 80 älgjaktområden skickade sina spillningsresultat till Länsstyrelsen i år. Enskilda resultat behöver inte vara statistiskt säkerställda. Uppdaterad 2023-10-05.

ÄFO Områdesnamn		Älgar/1000 hektar	Standard fel (SE)	Intervall älg/1000 ha	Antal ÄSO	Antal lic. omr	Tot. antal jaktområde	Antal inv. ÄSO	Antal inv. lic. omr.	Andel inv. ÄSO	Andel inv. lic. omr.	Inventering	Antal inv. provytor	Tot. antal provytor	% antal inv. provytor	Antal inv. trakter	Funna högar	Dagar
ÄFO 9	Genomsnitt per ÄFO	6,9	1,7	5,2 - 8,6	23	5	28	21	1	91,3%	20,0%	Genomsnitt per ÄSO	913	1720	53%	43	174	162
												Totalt alla inv. ÄSO	20090	37840		946	3818	
ÄFO 8	Genomsnitt per ÄFO	6,3	1,4	4,9 - 7,7	10	43	53	10	1	100,0%	2,3%	Genomsnitt per ÄSO	959	1564	61%	39	174	169
												Totalt alla inv. ÄSO	10545	17200		430	1912	
ÄFO 7	Genomsnitt per ÄFO	5,6	1,9	3,7 - 7,5	19	39	58	9	0	47,4%	0,0%	Genomsnitt per ÄSO	512	1191	43%	30	80	164
												Totalt alla inv. ÄSO	4610	10720		268	723	
ÄFO 6	Genomsnitt per ÄFO	4,6	1,5	3,1 - 6,1	13	83	96	7	1	53,8%	1,2%	Genomsnitt per ÄSO	582	1090	53%	27	79	174
												Totalt alla inv. ÄSO	4654	8720		218	635	
ÄFO 5	Genomsnitt per ÄFO	5,7	1,7	4,0 - 7,5	11	24	35	8	0	72,7%	0,0%	Genomsnitt per ÄSO	803	1400	57%	112	128	164
												Totalt alla inv. ÄSO	6421	11196		896	1024	
ÄFO 4	Genomsnitt per ÄFO	4,9	1,7	3,3 - 6,6	6	70	76	5	0	83,3%	0,0%	Genomsnitt per ÄSO	972	1792	54%	45	136	167
												Totalt alla inv. ÄSO	4859	8960		224	681	
ÄFO 3	Genomsnitt per ÄFO	9,1	2,5	6,6 - 11,6	8	7	15	2	0	25,0%	0,0%	Genomsnitt per ÄSO	1604	5020	32%	126	461	186
												Totalt alla inv. ÄSO	3207	17200		251	922	
ÄFO 2	Genomsnitt per ÄFO	7,5	1,2	6,4 - 8,7	15	28	43	8	0	53,3%	0,0%	Genomsnitt per ÄSO	650	1230	53%	31	149	179
												Totalt alla inv. ÄSO	5200	9840		246	1190	
ÄFO 1	Genomsnitt per ÄFO	6,9	1,5	5,4 - 8,4	15	22	37	7	0	46,7%	0,0%	Genomsnitt per ÄSO	697	1274	55%	32	141	172
												Totalt alla inv. ÄSO	4880	8920		223	988	
												Antal inv jaktomr.	80					

Summerande tabell för ÄFO 1–9 under inventeringssäsongen 2022/23. I tabellen finns bland annat siffror för standardfel (SE) och antal jaktområden som skickat in inventeringsunderlag. Uppdaterad 2023-10-05.

ÄFO 1

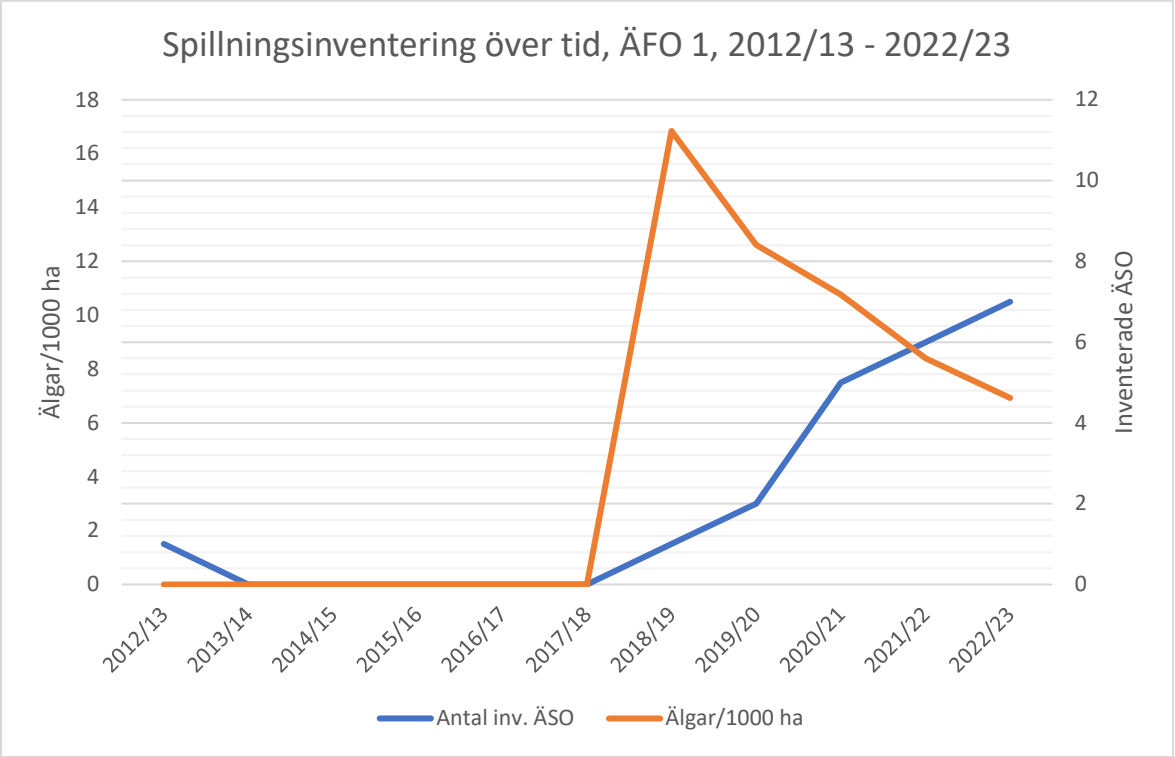

Älgar/1000 ha i ÄFO 1 enligt inventerade jaktområdens spillningsinventeringsresultat, samt antal jaktområden som har inventerats i ÄFO 1 varje år mellan 2012/13 och 2022/23.

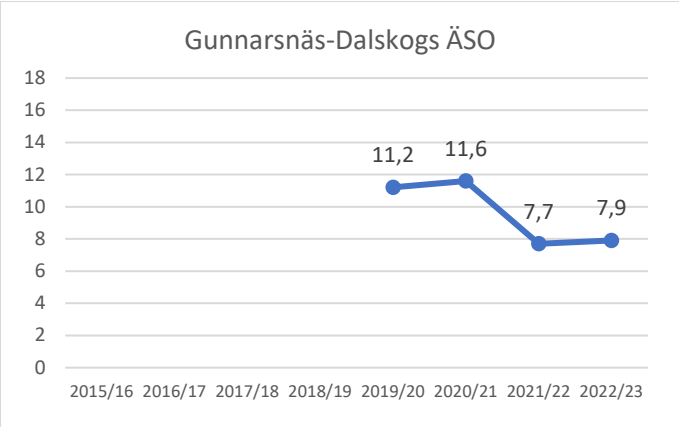



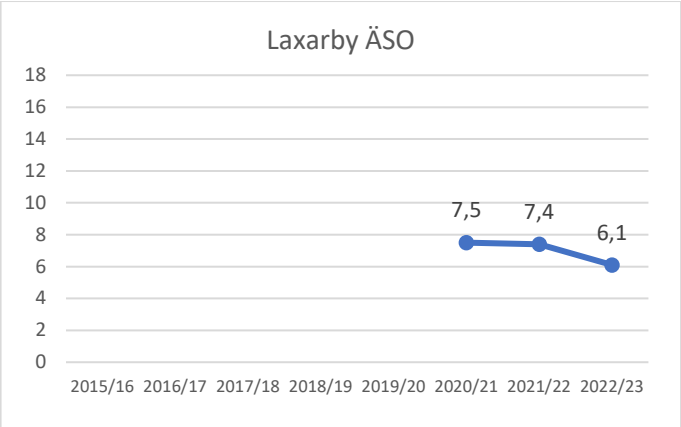

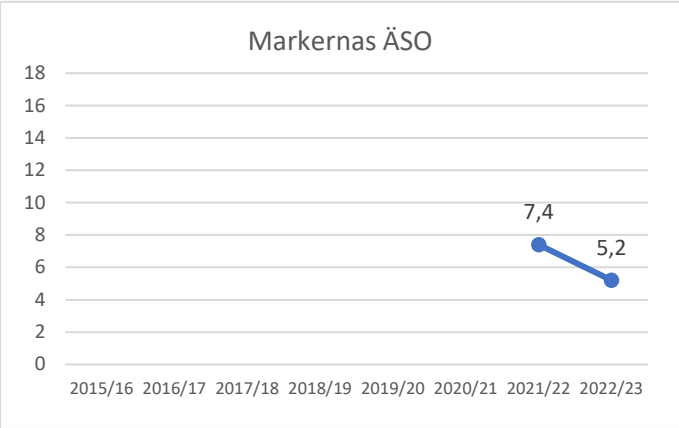

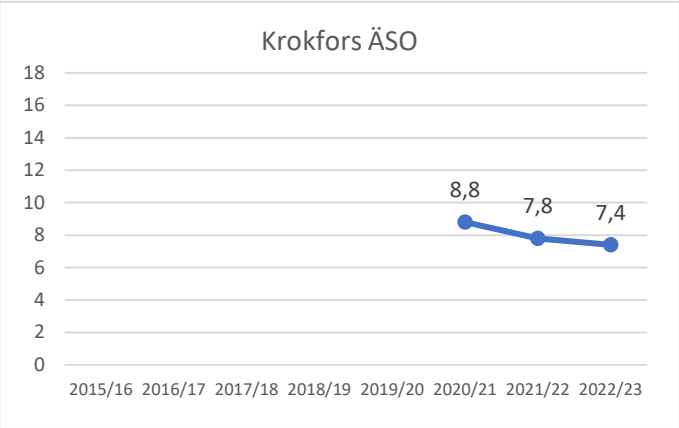

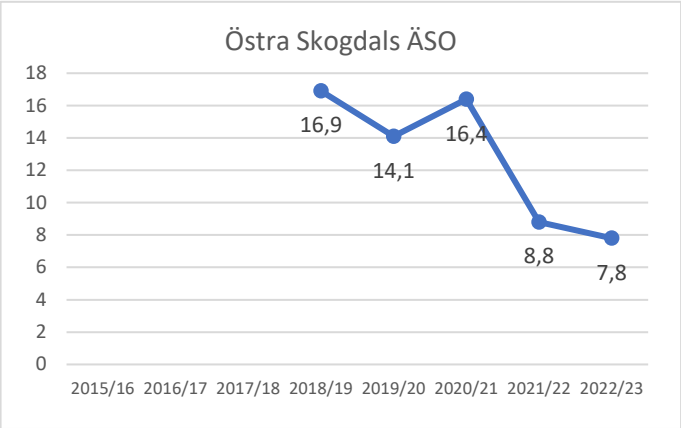

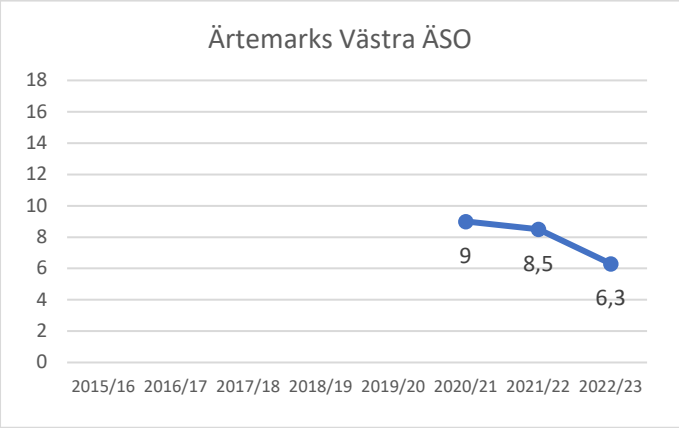

Trender över älgstammen enligt spillningsinventeringsresultat för älgjaktområden i ÄFO 1 som har genomfört spillningsinventering minst en gång sedan 2015/16. Inventeringssäsongen visas på x-axeln och antal uppskattade älgar/1000 ha visas på y-axeln. [Del 1 av 1].

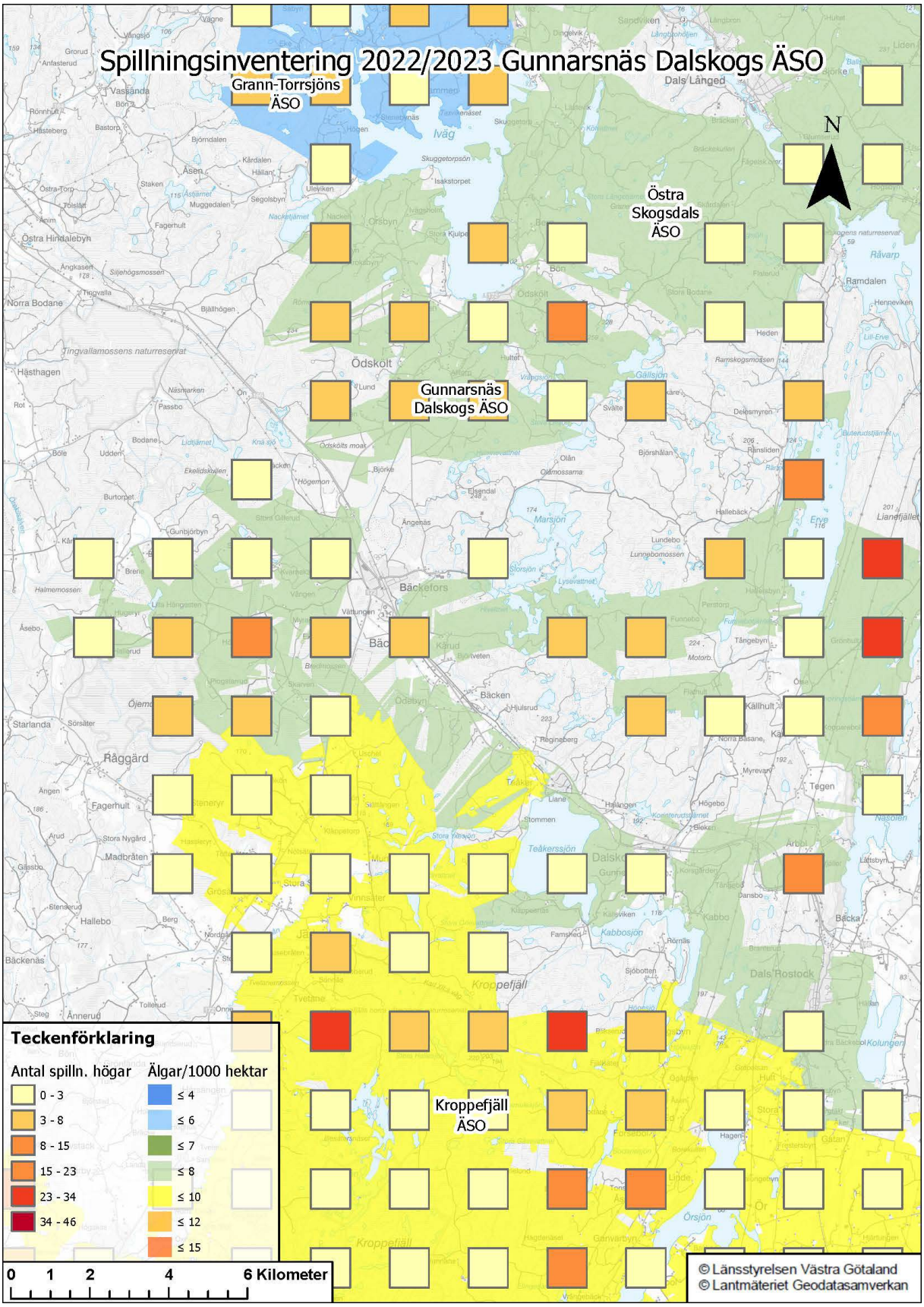
Spillningsinventering 2022/2023 Gunnarsnäs Dalskogs ÄSO
Grann-Torrsjöns ÄSO
Östra Skogsdals ÄSO
Gunnarsnäs Dalskogs ÄSO
Kroppefjäll ÄSO
N
Teckenförklaring
Antal spilln. högar
0 - 3
3 - 8
8 - 15
15 - 23
23 - 34
34 - 46
Älgar/1000 hektar
≤ 4
≤ 6
≤ 7
≤ 8
≤ 10
≤ 12
≤ 15
0 1 2 4 6 Kilometer
© Länsstyrelsen Västra Götaland
© Lantmäteriet Geodatasamverkan

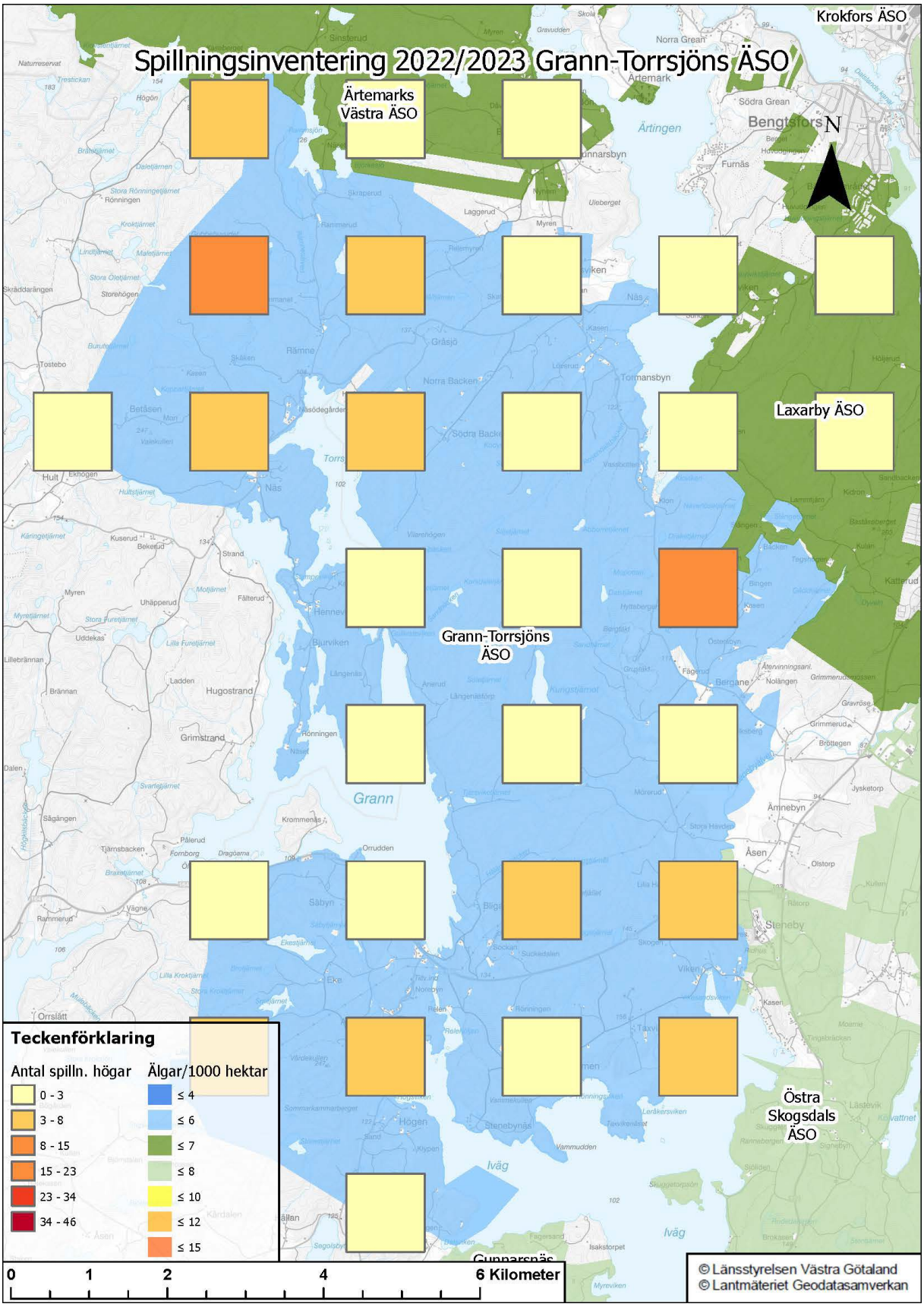
Spillningsinventering 2022/2023 Grann-Torrsjöns ÄSO
Krokfors ÄSO
Ärtemarks Västra ÄSO
Laxarby ÄSO
Grann-Torrsjöns ÄSO
Östra Skogsdals ÄSO
N
Teckenförklaring
Antal spilln. högar
0 - 3
3 - 8
8 - 15
15 - 23
23 - 34
34 - 46
Älgar/1000 hektar
≤ 4
≤ 6
≤ 7
≤ 8
≤ 10
≤ 12
≤ 15
0
1
2
4
6 Kilometer
© Länsstyrelsen Västra Götaland
© Lantmäteriet Geodatasamverkan

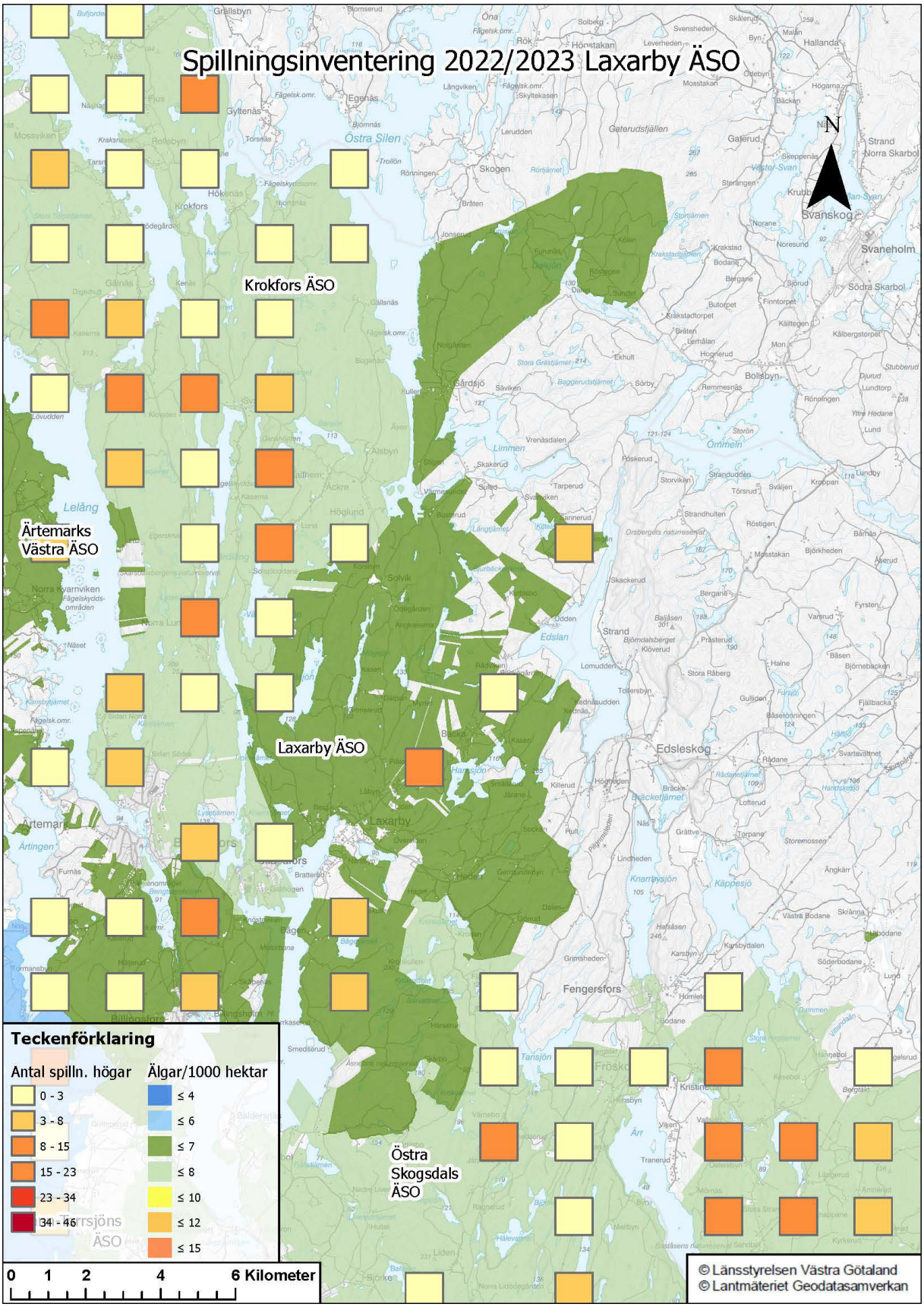
Spillningsinventering 2022/2023 Laxarby ÄSO
Krokfors ÄSO
Ärtemarks Västra ÄSO
Laxarby ÄSO
Östra Skogsdals ÄSO
N
Teckenförklaring
Antal spilln. högar
0 - 3
3 - 8
8 - 15
15 - 23
23 - 34
34 - 46
Älgar/1000 hektar
≤ 4
≤ 6
≤ 7
≤ 8
≤ 10
≤ 12
≤ 15
0 1 2 4 6 Kilometer
© Länsstyrelsen Västra Götaland
© Lantmäteriet Geodatasamverkan

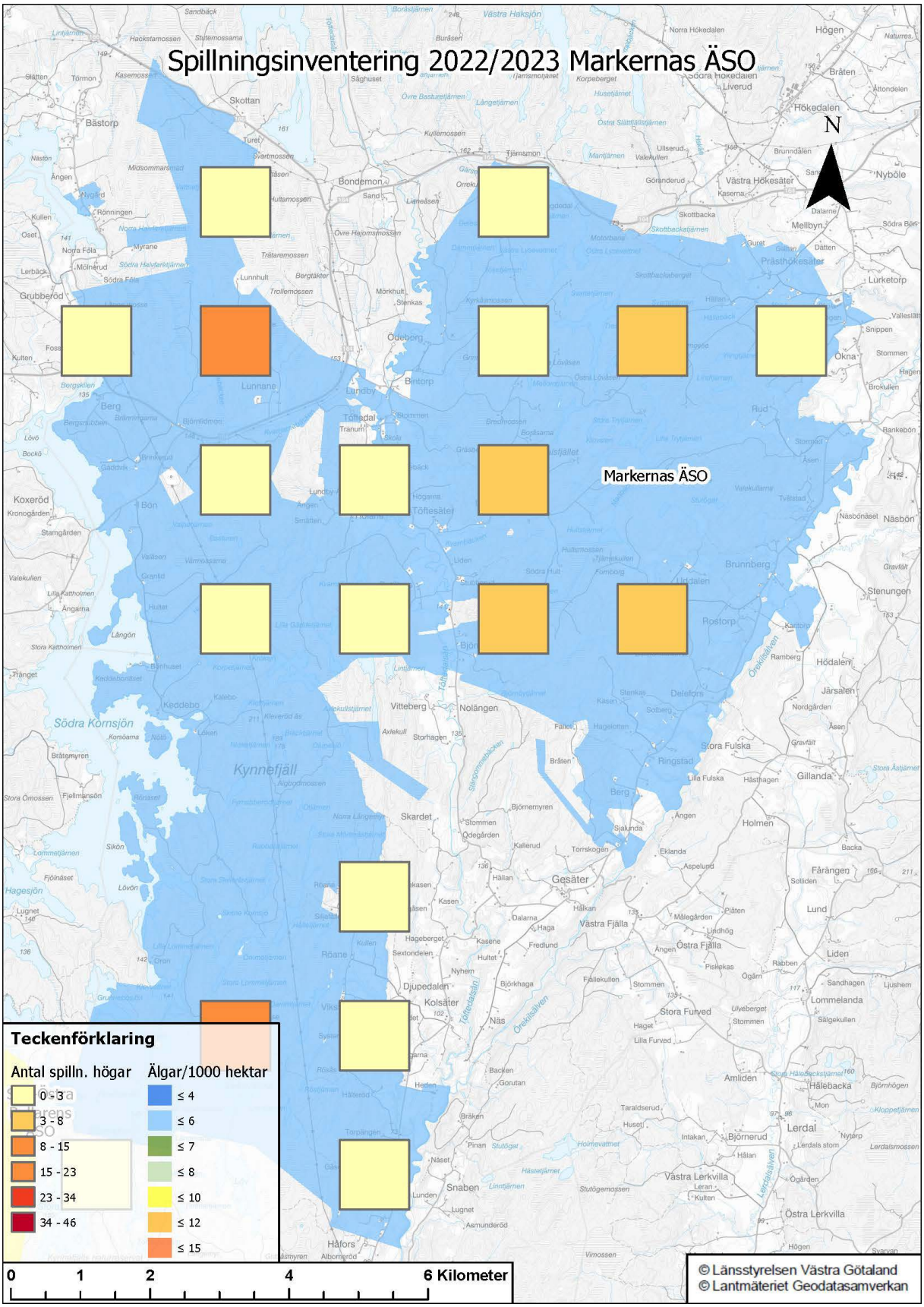
Spillningsinventering 2022/2023 Markernas ÄSO
Markernas ÄSO
N
Teckenförklaring
Antal spilln. högar
0 - 3
3 - 8
8 - 15
15 - 23
23 - 34
34 - 46
Älgar/1000 hektar
≤ 4
≤ 6
≤ 7
≤ 8
≤ 10
≤ 12
≤ 15
0 1 2 4 6 Kilometer
© Länsstyrelsen Västra Götaland
© Lantmäteriet Geodatasamverkan

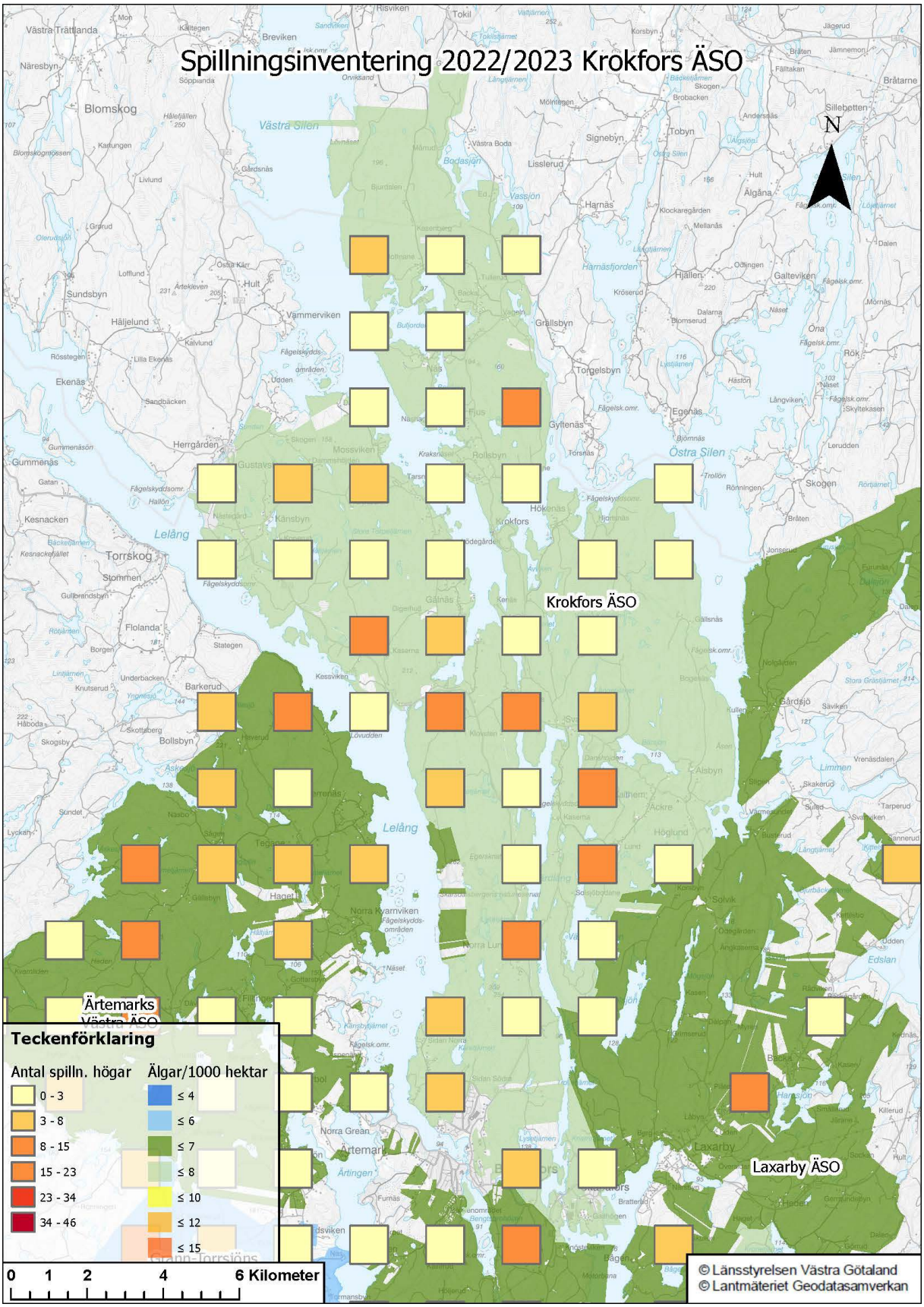
Spillningsinventering 2022/2023 Krokfors ÄSO
N
Krokfors ÄSO
Ärtemarks Västra ÄSO
Laxarby ÄSO
Teckenförklaring
Antal spilln. högar
0 - 3
3 - 8
8 - 15
15 - 23
23 - 34
34 - 46
Älgar/1000 hektar
≤ 4
≤ 6
≤ 7
≤ 8
≤ 10
≤ 12
≤ 15
0 1 2 4 6 Kilometer
© Länsstyrelsen Västra Götaland
© Lantmäteriet Geodatasamverkan

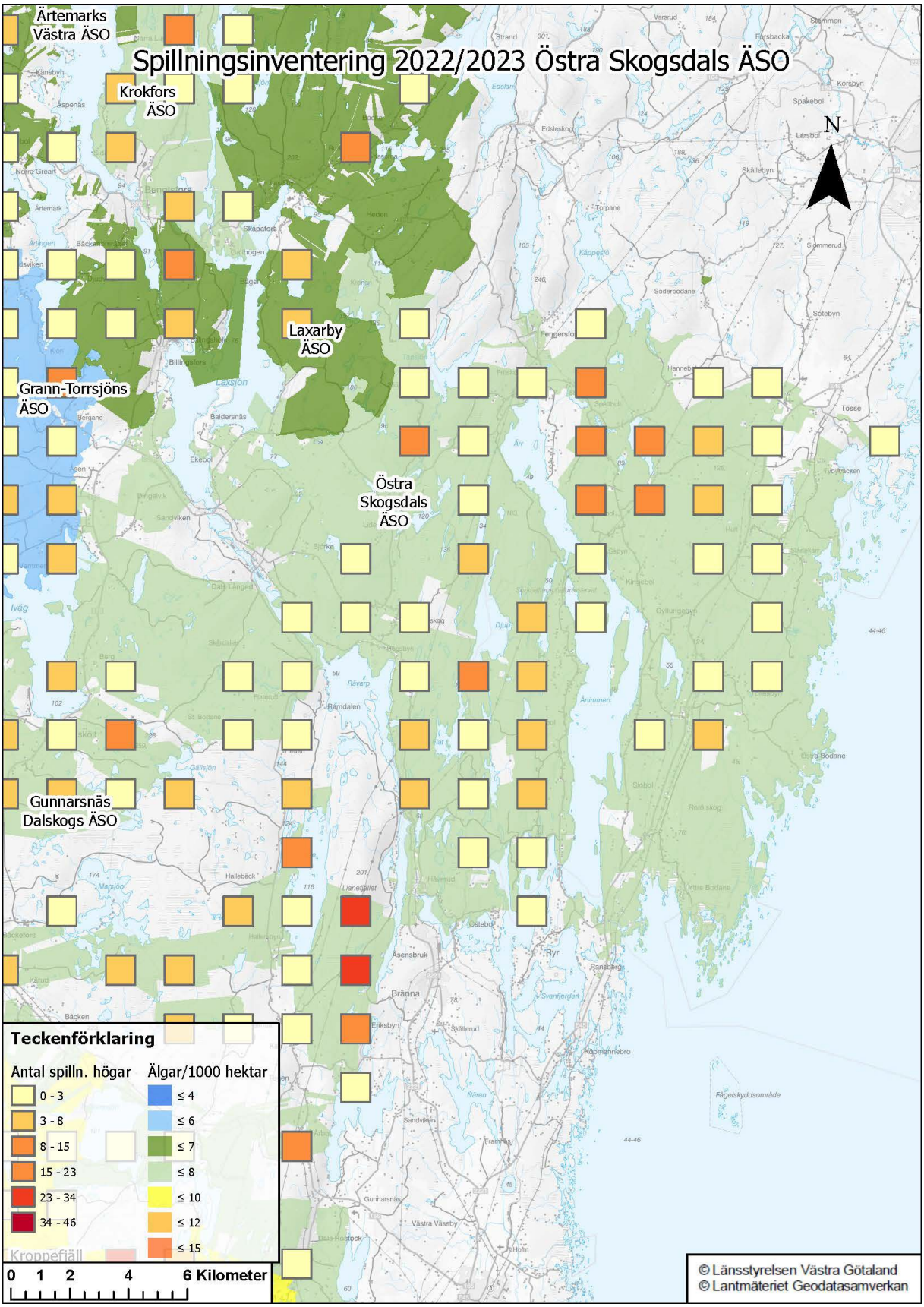
Spillningsinventering 2022/2023 Östra Skogsdals ÄSO
Ärtemarks Västra ÄSO
Krokfors ÄSO
Laxarby ÄSO
Grann-Torrsjöns ÄSO
Östra Skogsdals ÄSO
Gunnarsnäs Dalskogs ÄSO
N
Teckenförklaring
Antal spilln. högar
0 - 3
3 - 8
8 - 15
15 - 23
23 - 34
34 - 46
Älgar/1000 hektar
≤ 4
≤ 6
≤ 7
≤ 8
≤ 10
≤ 12
≤ 15
0 1 2 4 6 Kilometer
© Länsstyrelsen Västra Götaland
© Lantmäteriet Geodatasamverkan

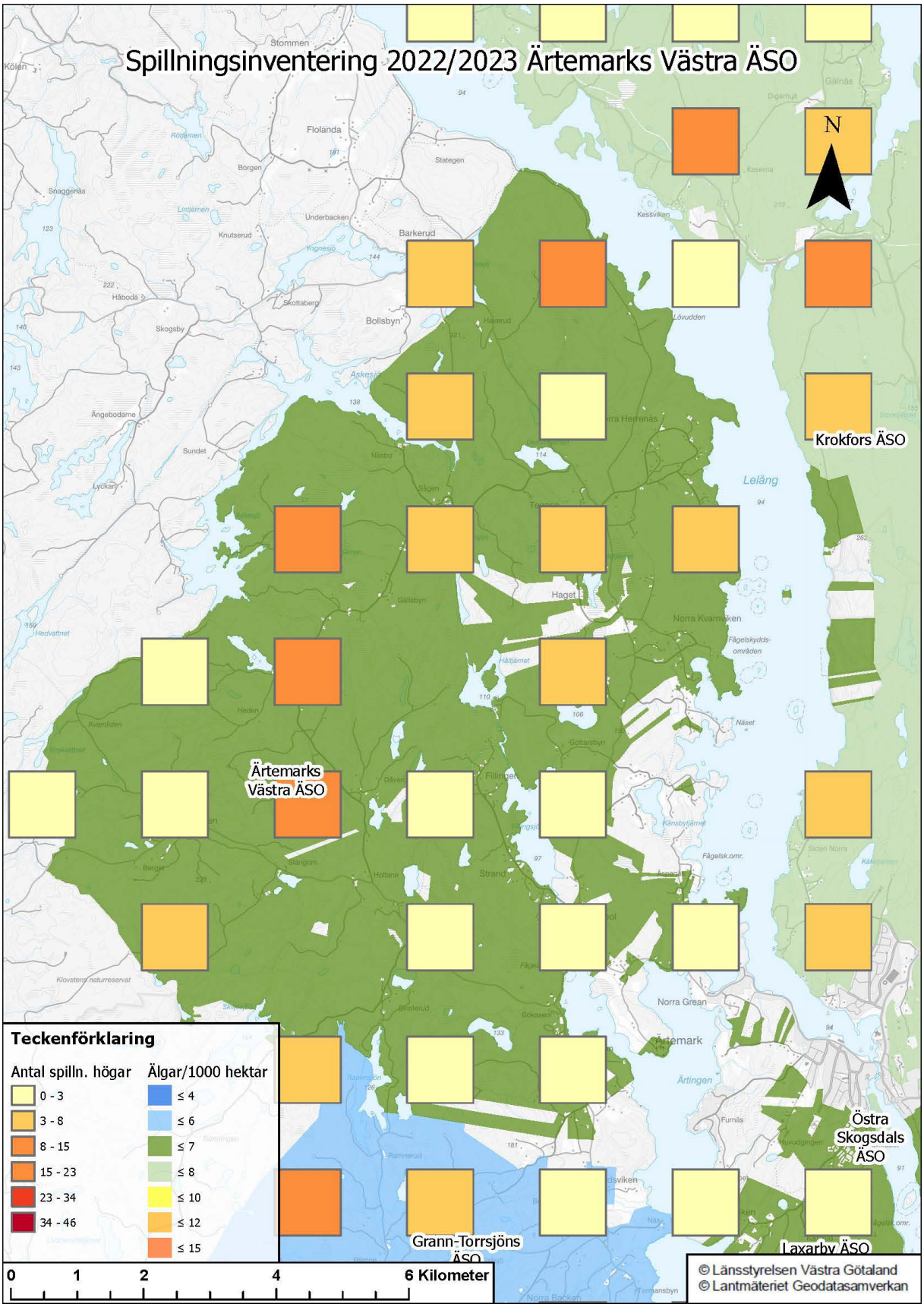
Spillningsinventering 2022/2023 Ärtemarks Västra ÄSO
N
Krokfors ÄSO
Ärtemarks Västra ÄSO
Östra Skogsdals ÄSO
Grann-Torrsjöns ÄSO
Laxarby ÄSO
Teckenförklaring
Antal spilln. högar
0 - 3
3 - 8
8 - 15
15 - 23
23 - 34
34 - 46
Älgar/1000 hektar
≤ 4
≤ 6
≤ 7
≤ 8
≤ 10
≤ 12
≤ 15
0 1 2 4 6 Kilometer
© Länsstyrelsen Västra Götaland
© Lantmäteriet Geodatasamverkan

ÄFO 2

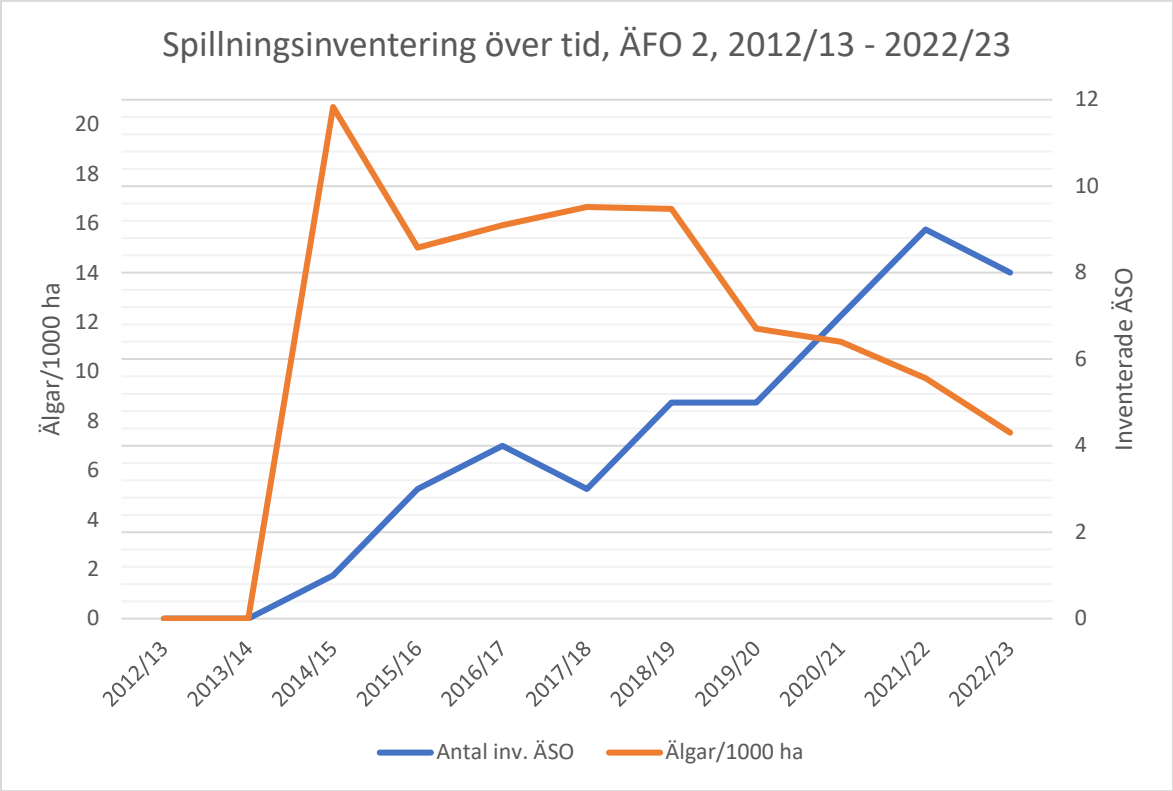

Älgar/1000 ha i ÄFO 2 enligt inventerade jaktområdens spillningsinventeringsresultat, samt antal jaktområden som har inventerats i ÄFO 2 varje år mellan 2012/13 och 2022/23.

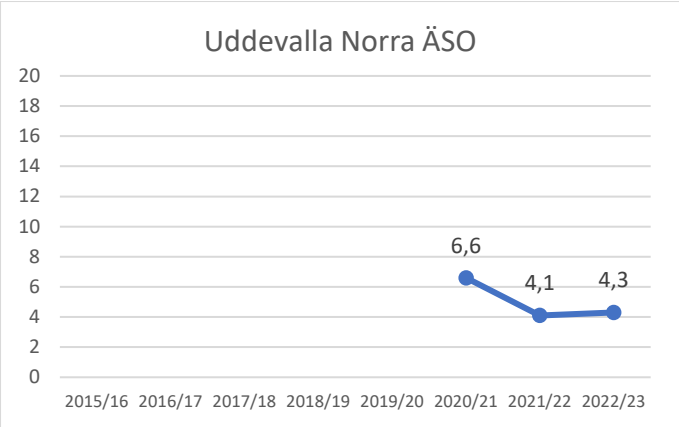

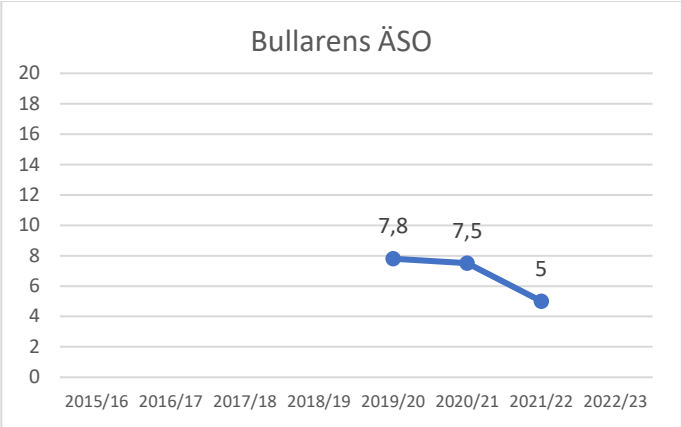

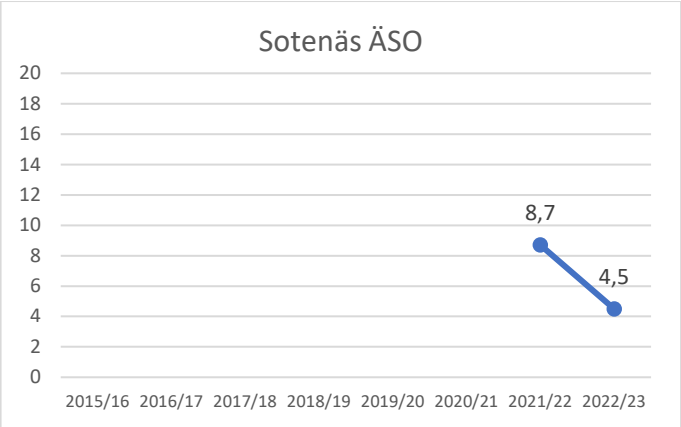

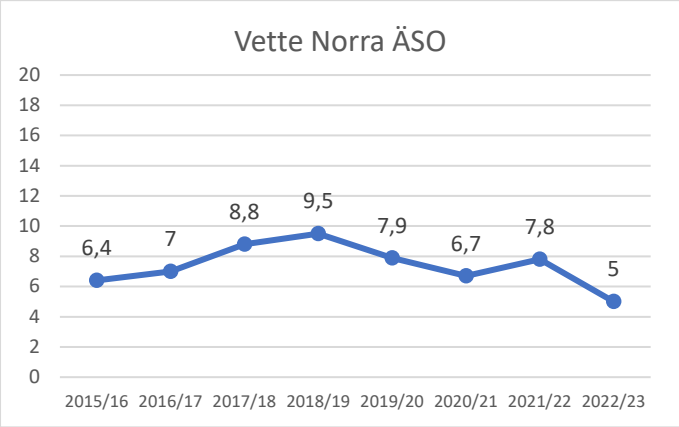

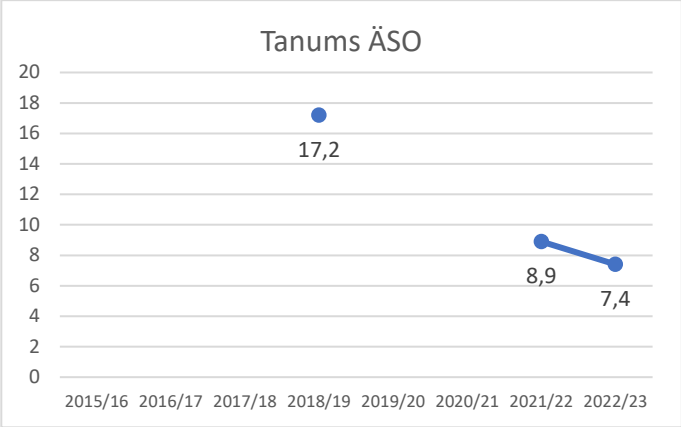

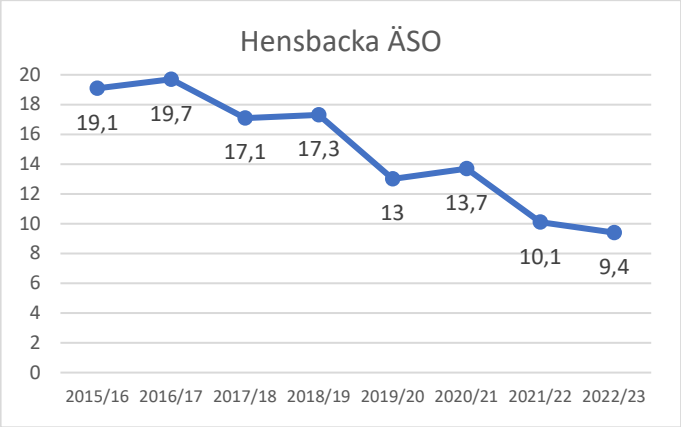

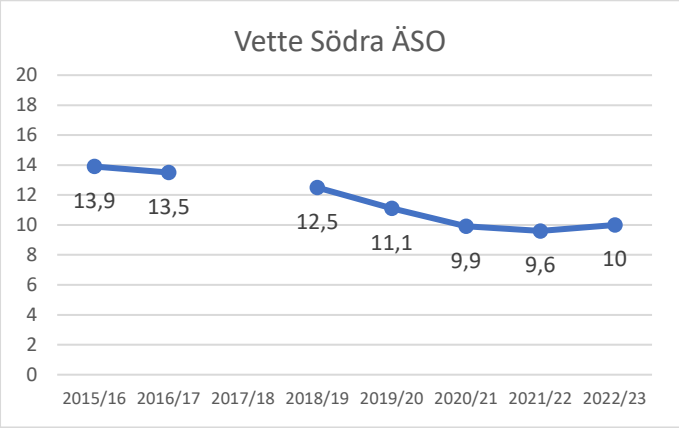

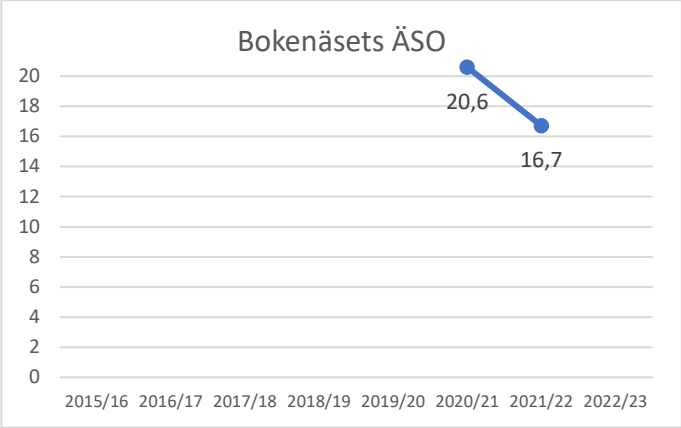

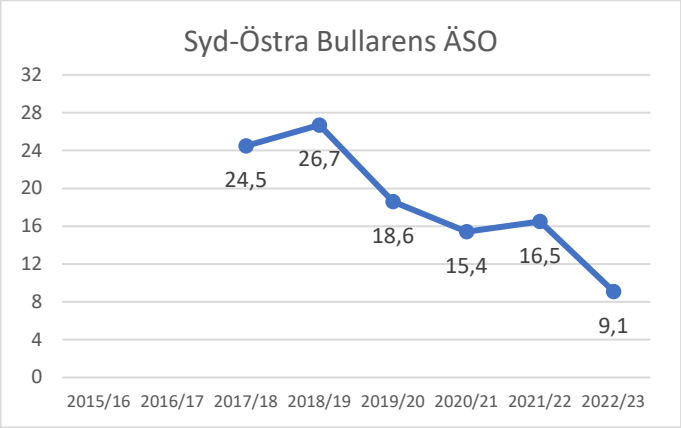

Trender över älgstammen enligt spillningsinventeringsresultat för älgjaktområden i ÄFO 2 som har genomfört spillningsinventering minst en gång sedan 2015/16. Inventeringssäsongen visas på x-axeln och antal uppskattade älgar/1000 ha visas på y-axeln. Resultaten visas där det är möjligt i samma skala, för att underlätta jämförelser. Observera att det kan variera i några fall. [Del 1 av 2].

Trender över älgstammen enligt spillningsinventeringsresultat för älgjaktområde i ÄFO 2 som har genomfört spillningsinventering minst en gång sedan 2015/16. Inventeringssäsongen visas på x-axeln och antal uppskattade älgar/1000 ha visas på y-axeln. Resultat visas där det är möjligt i samma skala, för att underlätta jämförelser. Observera att det kan variera i några fall. [Del 2 av 2].

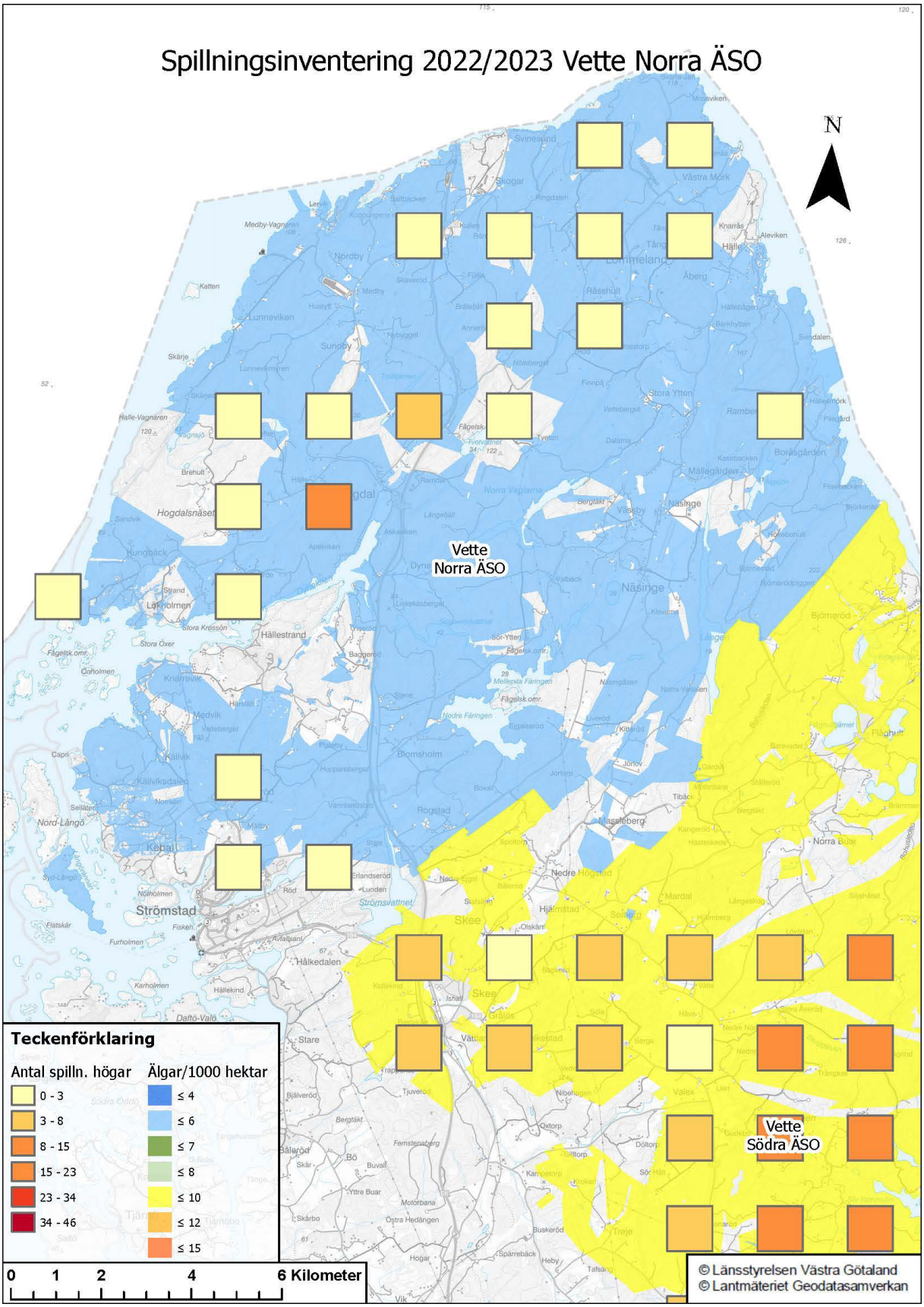
Spillningsinventering 2022/2023 Vette Norra ÄSO
N
Vette
Norra ÄSO
Vette
Södra ÄSO
Teckenförklaring
Antal spilln. högar
0 - 3
3 - 8
8 - 15
15 - 23
23 - 34
34 - 46
Älgar/1000 hektar
≤ 4
≤ 6
≤ 7
≤ 8
≤ 10
≤ 12
≤ 15
0 1 2 4 6 Kilometer
© Länsstyrelsen Västra Götaland
© Lantmäteriet Geodatasamverkan

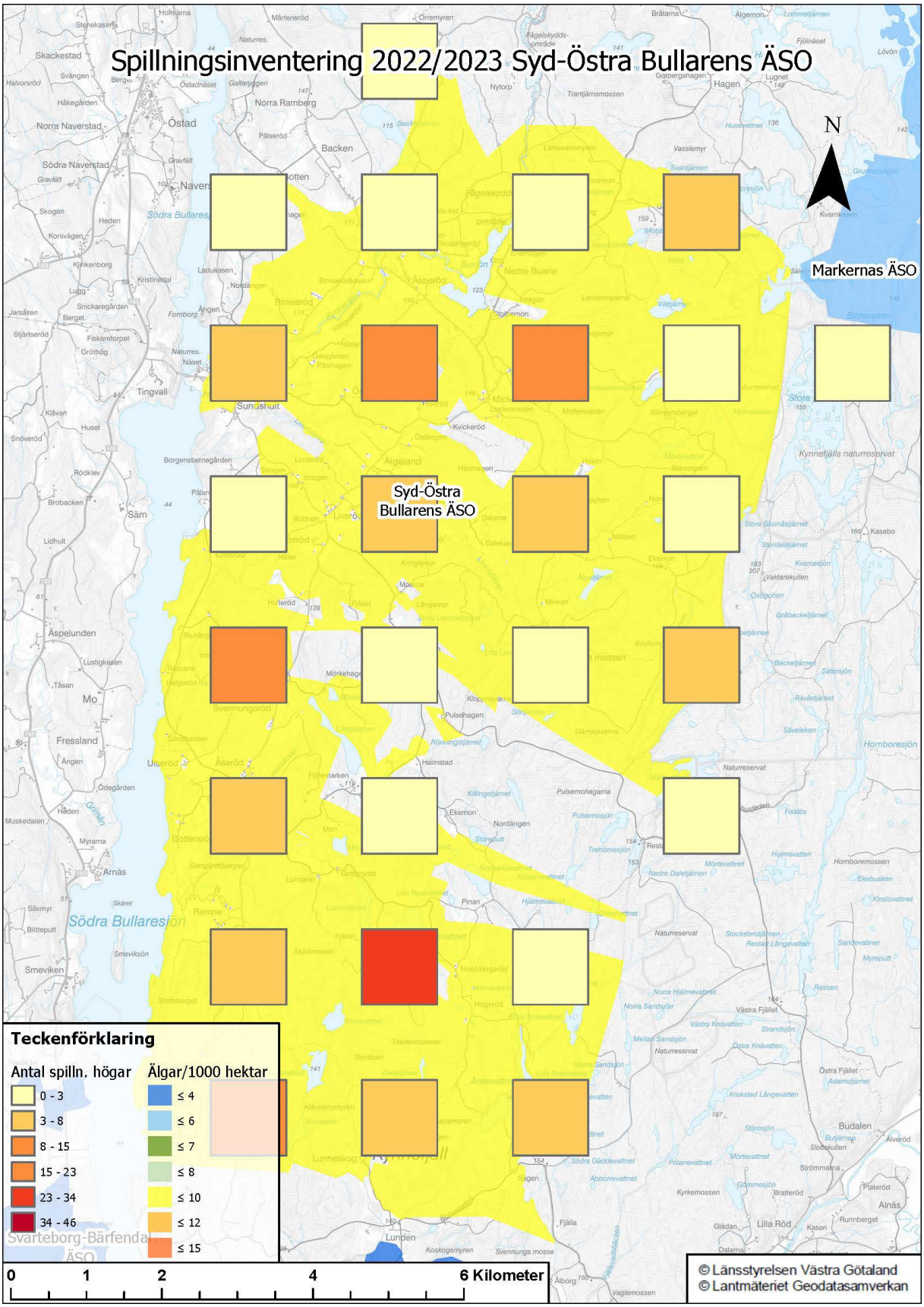
Spillningsinventering 2022/2023 Syd-Östra Bullarens ÄSO
N
Markernas ÄSO
Syd-Östra
Bullarens ÄSO
Teckenförklaring
Antal spilln. högar
0 - 3
3 - 8
8 - 15
15 - 23
23 - 34
34 - 46
Älgar/1000 hektar
≤ 4
≤ 6
≤ 7
≤ 8
≤ 10
≤ 12
≤ 15
0
1
2
4
6 Kilometer
© Länsstyrelsen Västra Götaland
© Lantmäteriet Geodatasamverkan

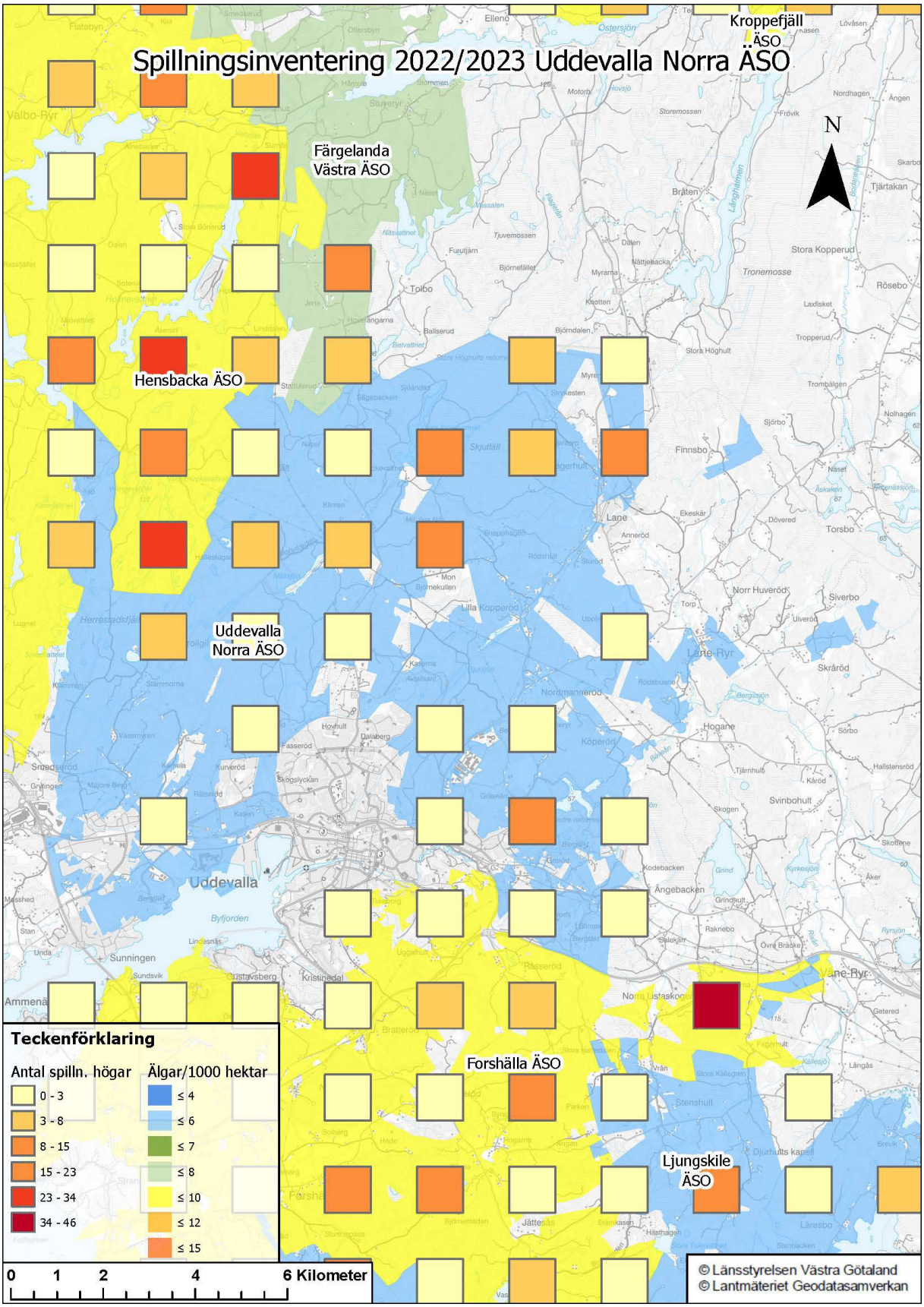
Spillningsinventering 2022/2023 Uddevalla Norra ÄSO
Kroppefjäll ÄSO
Färgelanda Västra ÄSO
Hensbacka ÄSO
Uddevalla Norra ÄSO
Forshälla ÄSO
Ljungskile ÄSO
N
Teckenförklaring
Antal spilln. högar
0 - 3
3 - 8
8 - 15
15 - 23
23 - 34
34 - 46
Älgar/1000 hektar
≤ 4
≤ 6
≤ 7
≤ 8
≤ 10
≤ 12
≤ 15
0 1 2 4 6 Kilometer
© Länsstyrelsen Västra Götaland
© Lantmäteriet Geodatasamverkan

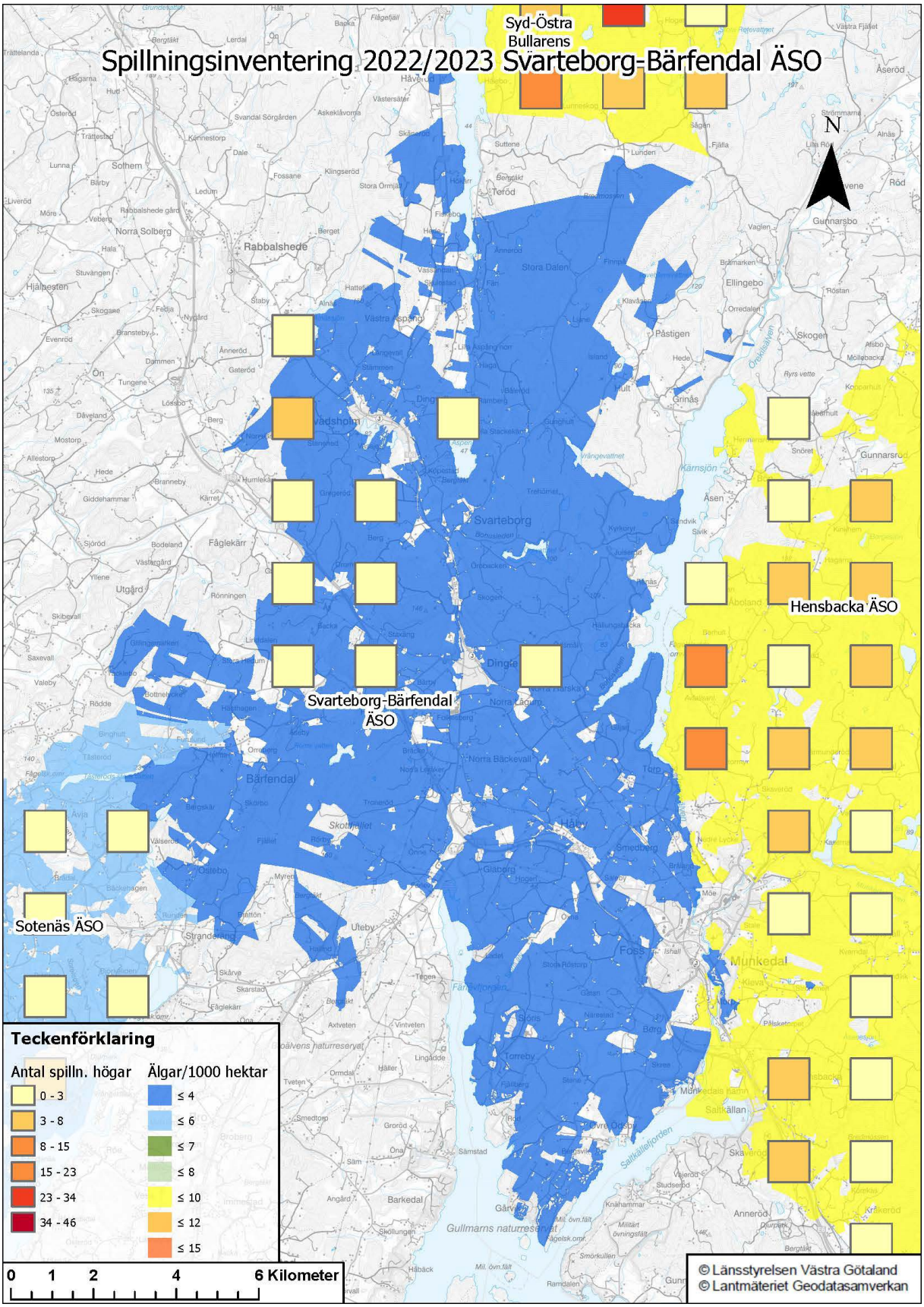
Spillningsinventering 2022/2023 Svarteborg-Bärfendal ÄSO
Syd-Östra Bullarens
Hensbacka ÄSO
Svarteborg-Bärfendal ÄSO
Sotenäs ÄSO
N
Teckenförklaring
Antal spilln. högar
0 - 3
3 - 8
8 - 15
15 - 23
23 - 34
34 - 46
Älgar/1000 hektar
≤ 4
≤ 6
≤ 7
≤ 8
≤ 10
≤ 12
≤ 15
0 1 2 4 6 Kilometer
© Länsstyrelsen Västra Götaland
© Lantmäteriet Geodatasamverkan

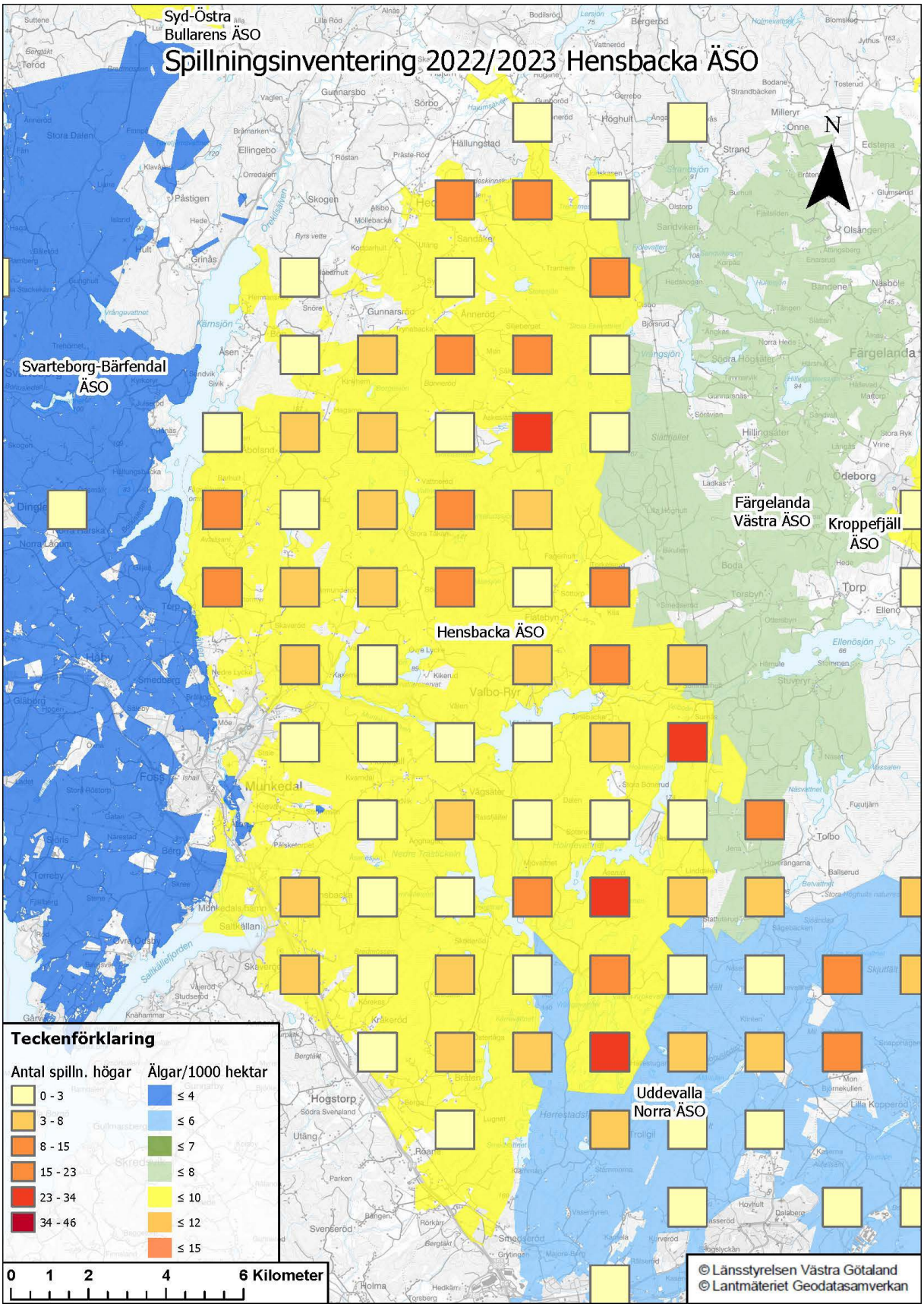
Spillningsinventering 2022/2023 Hensbacka ÄSO
Syd-Östra Bullarens ÄSO
Svarteborg-Bärfendal ÄSO
Hensbacka ÄSO
Färgelanda Västra ÄSO
Kroppefjäll ÄSO
Uddevalla Norra ÄSO
N
Teckenförklaring
Antal spilln. högar
0 - 3
3 - 8
8 - 15
15 - 23
23 - 34
34 - 46
Älgar/1000 hektar
≤ 4
≤ 6
≤ 7
≤ 8
≤ 10
≤ 12
≤ 15
0 1 2 4 6 Kilometer
© Länsstyrelsen Västra Götaland
© Lantmäteriet Geodatasamverkan

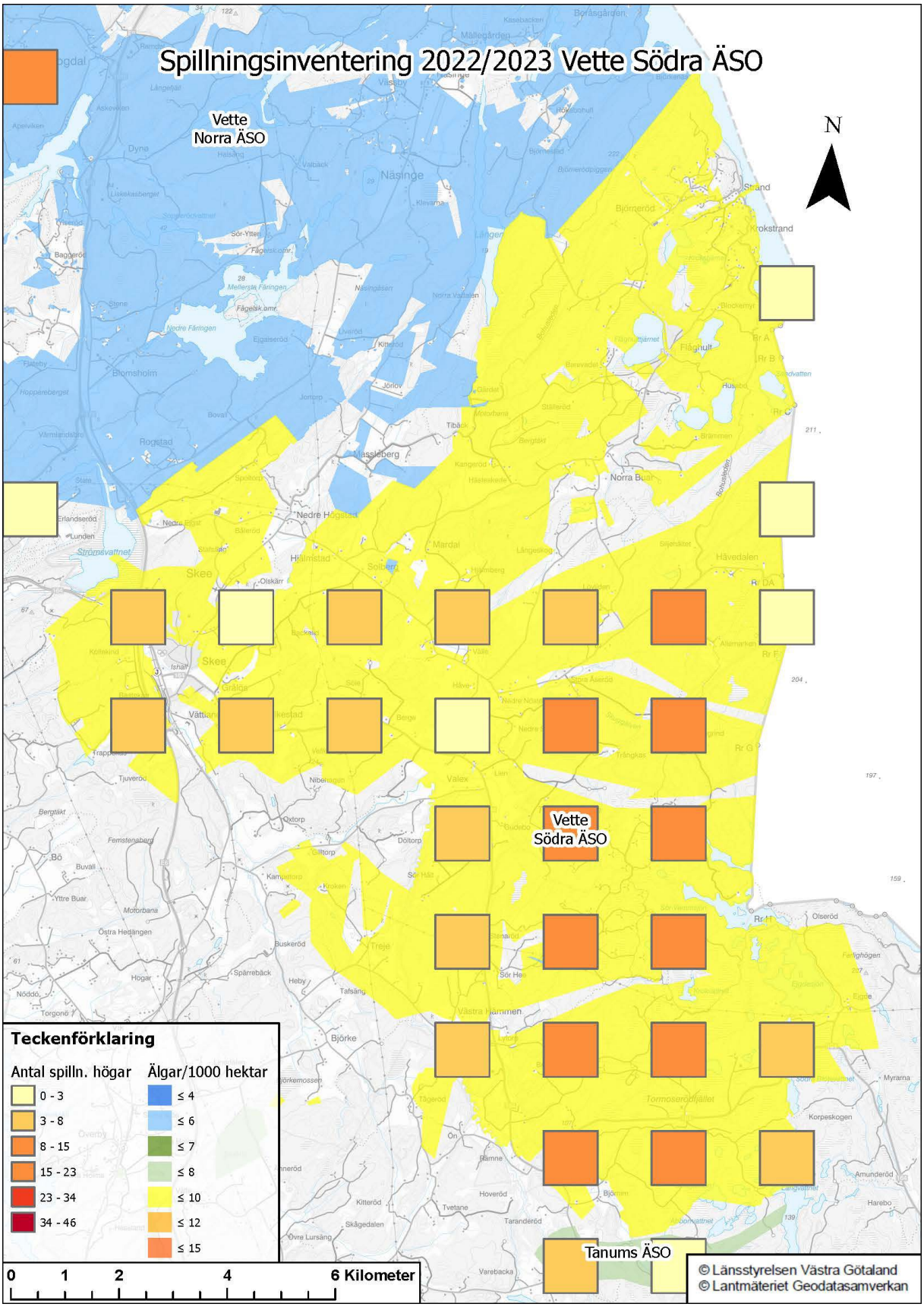
Spillningsinventering 2022/2023 Vette Södra ÄSO
Vette
Norra ÄSO
Vette
Södra ÄSO
Tanums ÄSO
N
Teckenförklaring
Antal spilln. högar
0 - 3
3 - 8
8 - 15
15 - 23
23 - 34
34 - 46
Älgar/1000 hektar
≤ 4
≤ 6
≤ 7
≤ 8
≤ 10
≤ 12
≤ 15
0 1 2 4 6 Kilometer
© Länsstyrelsen Västra Götaland
© Lantmäteriet Geodatasamverkan

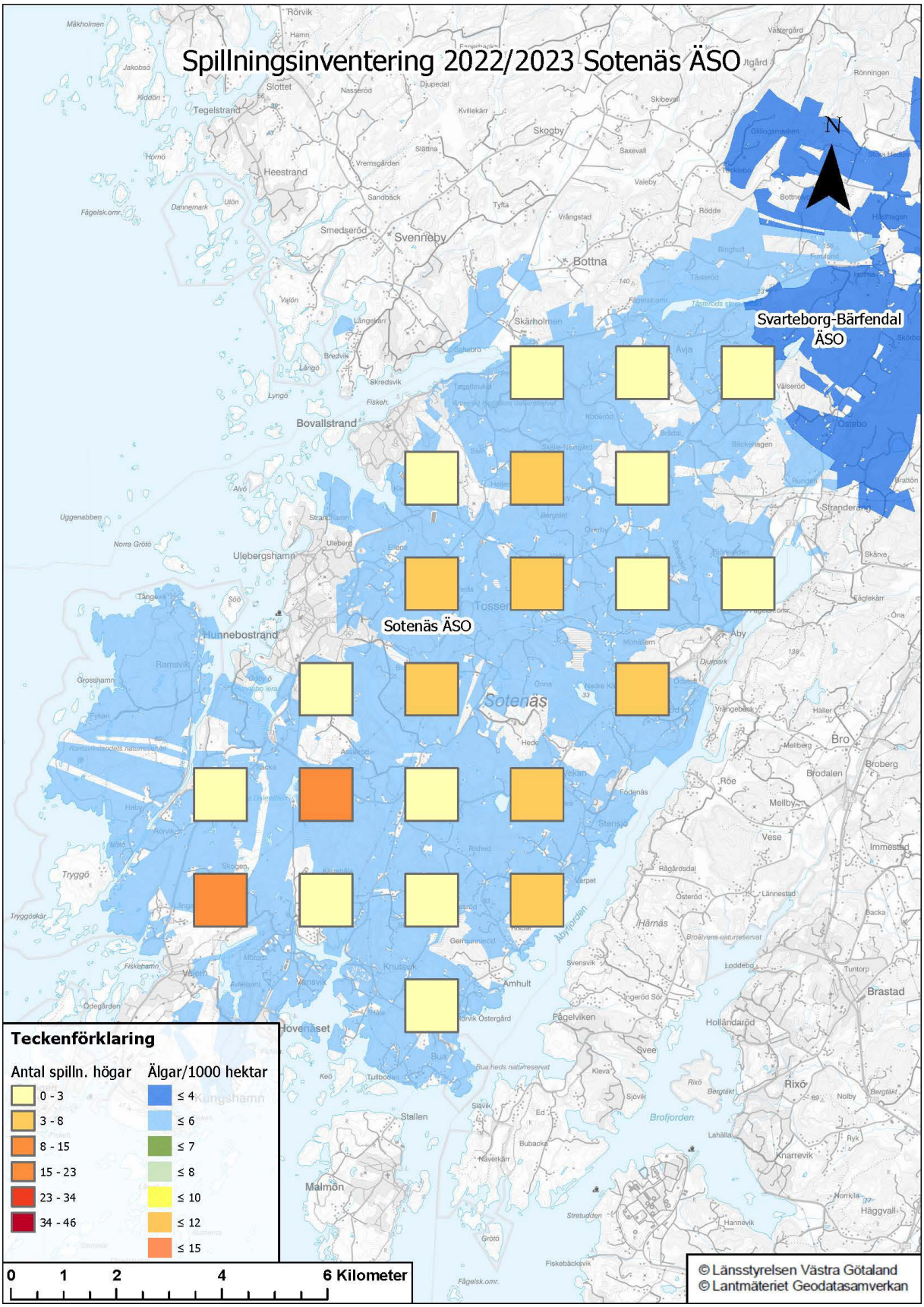
Spillningsinventering 2022/2023 Sotenäs ÄSO
N
Svarteborg-Bärfendal ÄSO
Sotenäs ÄSO
Teckenförklaring
Antal spilln. högar
0 - 3
3 - 8
8 - 15
15 - 23
23 - 34
34 - 46
Älgar/1000 hektar
≤ 4
≤ 6
≤ 7
≤ 8
≤ 10
≤ 12
≤ 15
0 1 2 4 6 Kilometer
© Länsstyrelsen Västra Götaland
© Lantmäteriet Geodatasamverkan

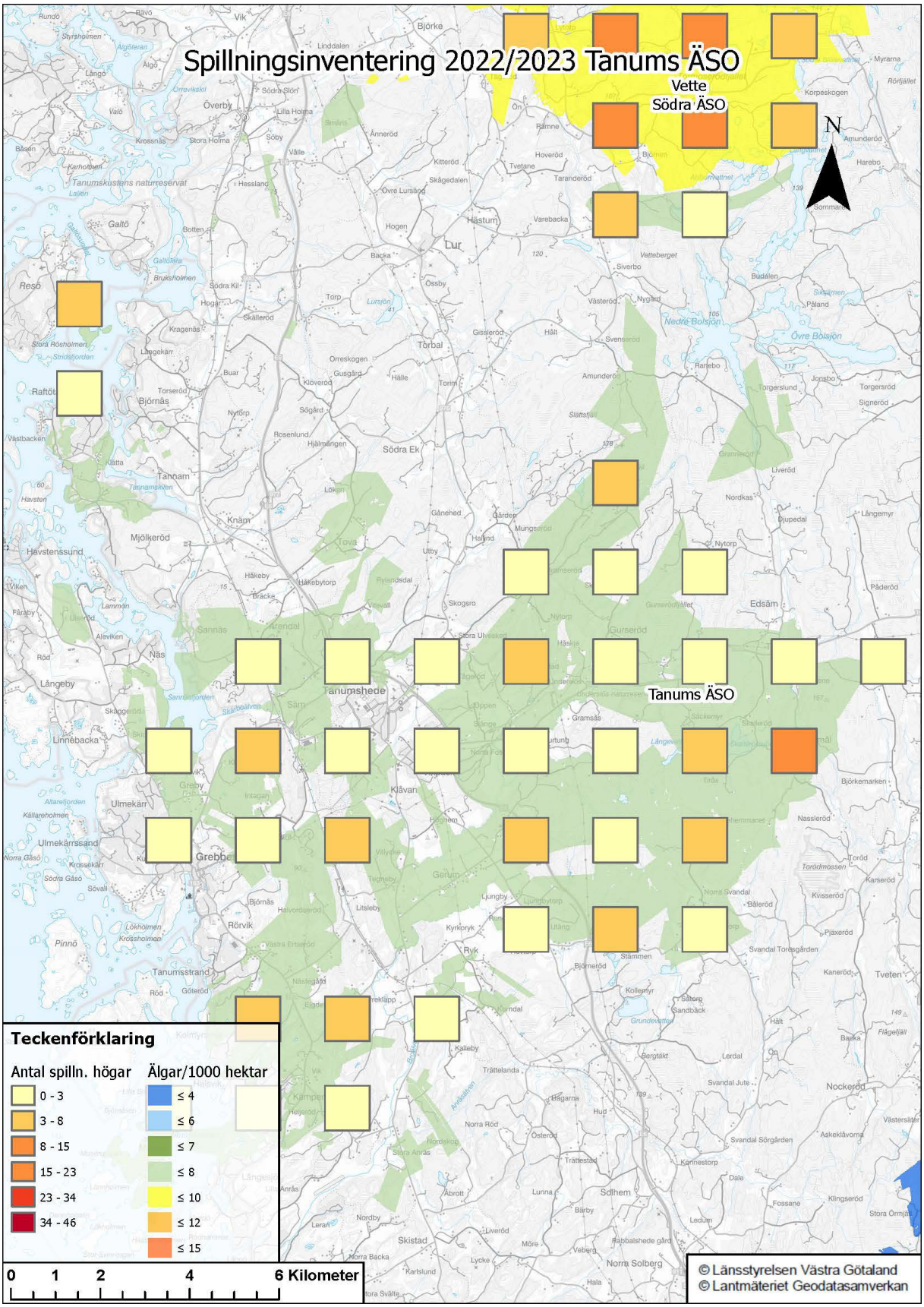
Spillningsinventering 2022/2023 Tanums ÄSO
Vette
Södra ÄSO
Tanums ÄSO
N
Teckenförklaring
Antal spilln. högar
0 - 3
3 - 8
8 - 15
15 - 23
23 - 34
34 - 46
Älgar/1000 hektar
≤ 4
≤ 6
≤ 7
≤ 8
≤ 10
≤ 12
≤ 15
0 1 2 4 6 Kilometer
© Länsstyrelsen Västra Götaland
© Lantmäteriet Geodatasamverkan

ÄFO 3

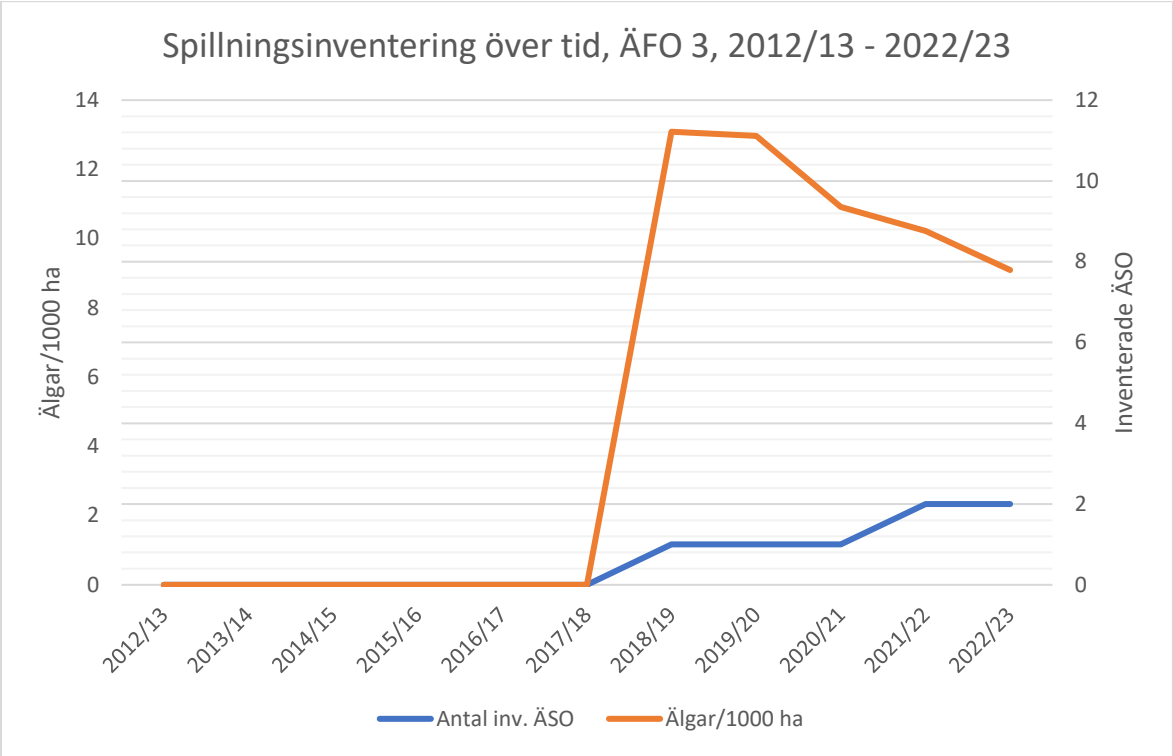

Älgar/1000 ha i ÄFO 3 enligt inventerade jaktområdens spillningsinventeringsresultat, samt antal jaktområden som har inventerats i ÄFO 3 varje år mellan 2012/13 och 2022/23.

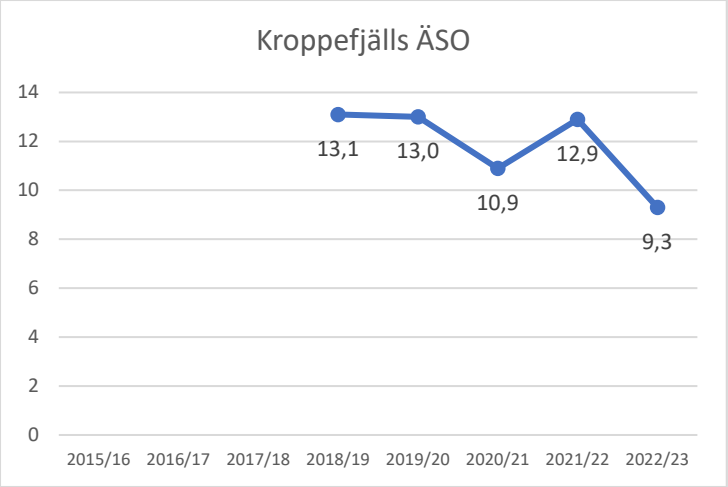

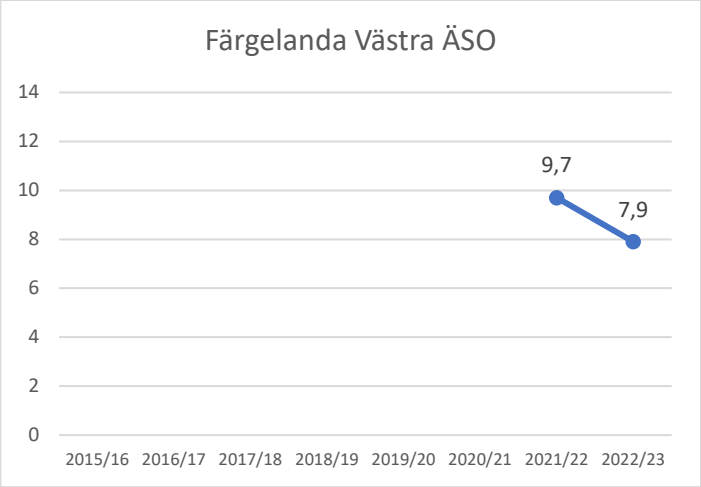

Trender över älgstammen enligt spillningsinventeringsresultat för älgjaktområden i ÄFO 3 som har genomfört spillningsinventering minst en gång sedan 2015/16. Inventeringssäsongen visas på x-axeln och antal uppskattade älgar/1000 ha visas på y-axeln. [Del 1 av 1].

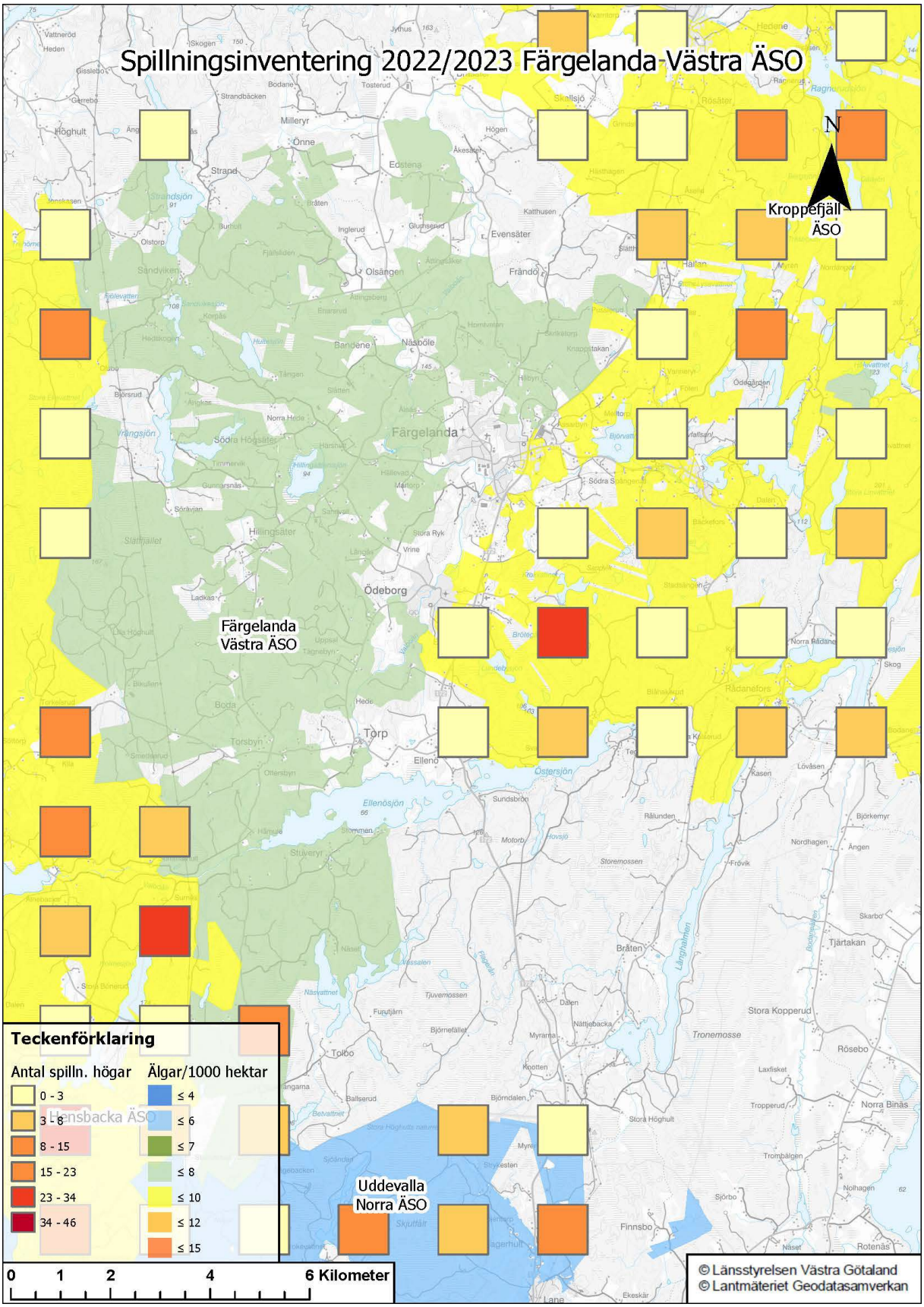
Spillningsinventering 2022/2023 Färgelanda Västra ÄSO
N
Kroppefjäll ÄSO
Färgelanda Västra ÄSO
Uddevalla Norra ÄSO
Hensbacka ÄSO
Teckenförklaring
Antal spilln. högar
0 - 3
3 - 8
8 - 15
15 - 23
23 - 34
34 - 46
Älgar/1000 hektar
≤ 4
≤ 6
≤ 7
≤ 8
≤ 10
≤ 12
≤ 15
0 1 2 4 6 Kilometer
© Länsstyrelsen Västra Götaland
© Lantmäteriet Geodatasamverkan

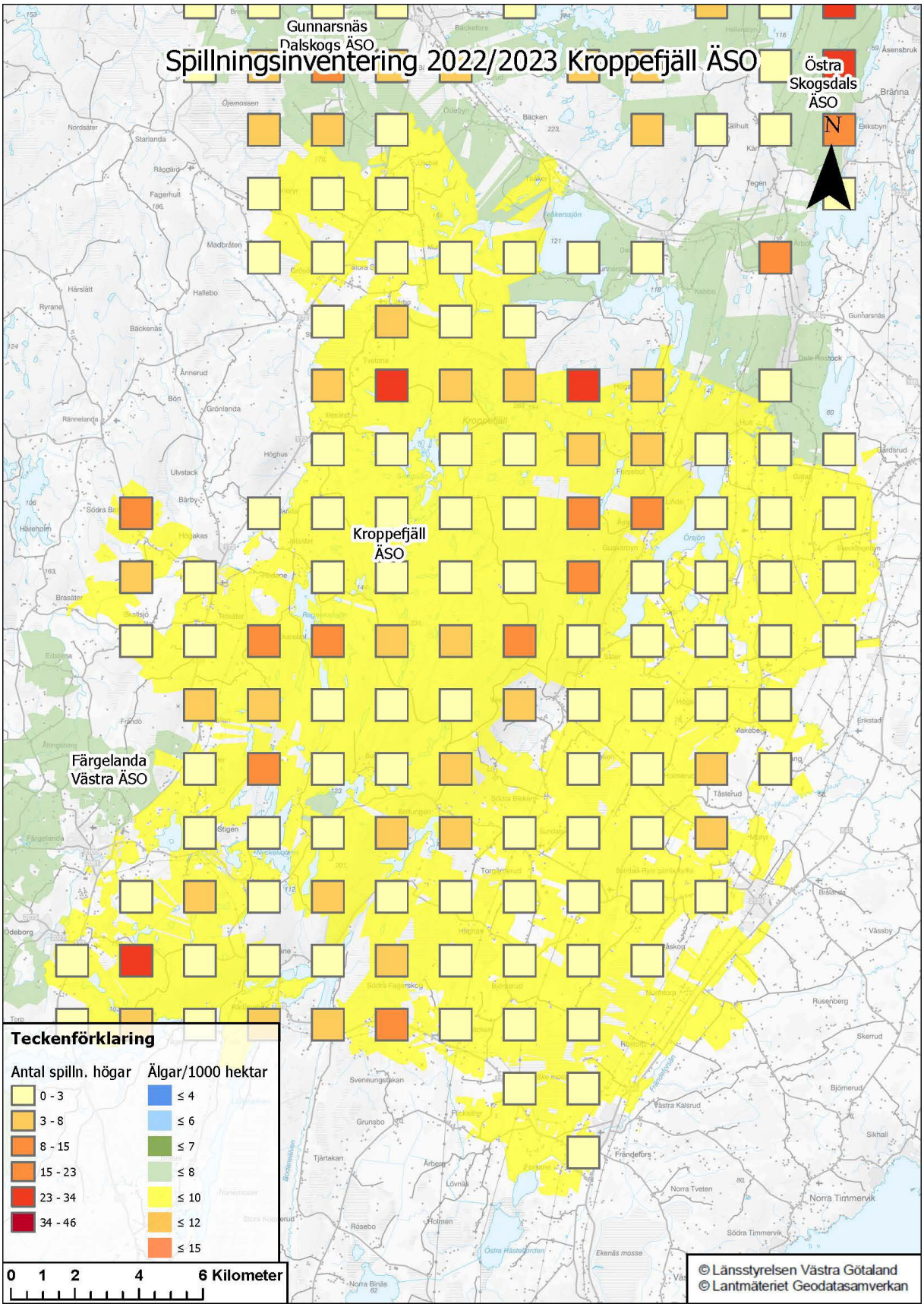
Spillningsinventering 2022/2023 Kroppefjäll ÄSO
Gunnarsnäs Dalskogs ÄSO
Östra Skogsdals ÄSO
Kroppefjäll ÄSO
Färgelanda Västra ÄSO
N
Teckenförklaring
Antal spilln. högar
0 - 3
3 - 8
8 - 15
15 - 23
23 - 34
34 - 46
Älgar/1000 hektar
≤ 4
≤ 6
≤ 7
≤ 8
≤ 10
≤ 12
≤ 15
0 1 2 4 6 Kilometer
© Länsstyrelsen Västra Götaland
© Lantmäteriet Geodatasamverkan

ÄFO 4

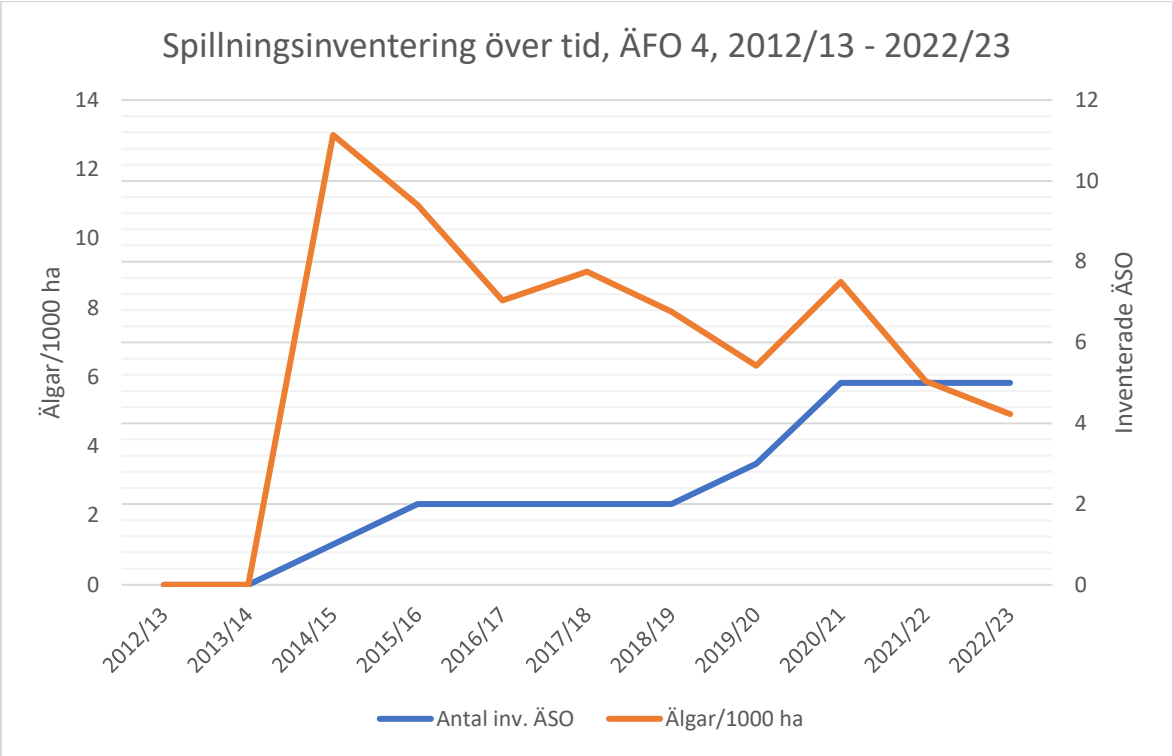

Älgar/1000 ha i ÄFO 4 enligt inventerade jaktområdens spillningsinventeringsresultat, samt antal jaktområden som har inventerats i ÄFO 4 varje år mellan 2012/13 och 2022/23.

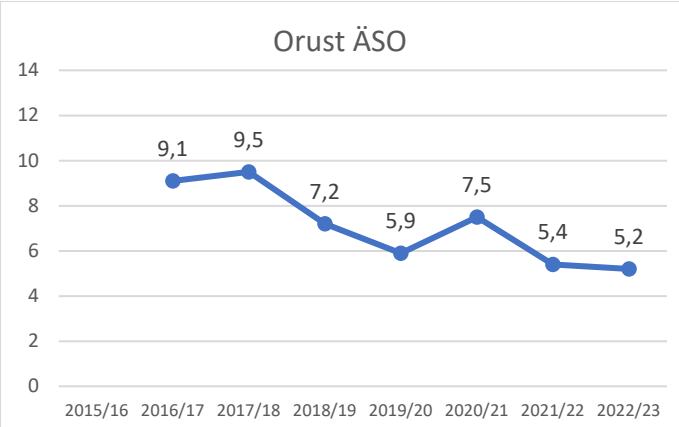

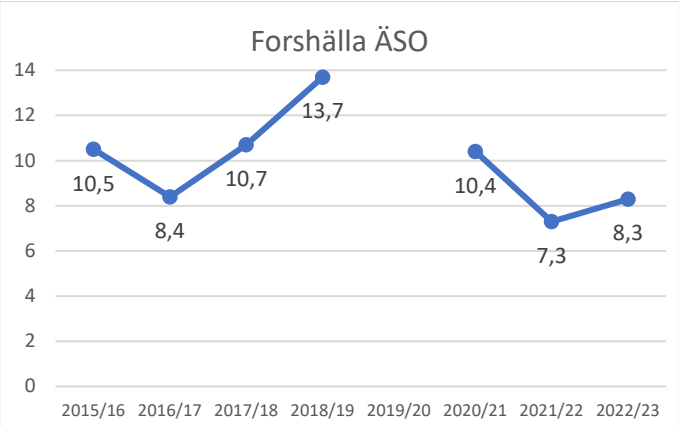

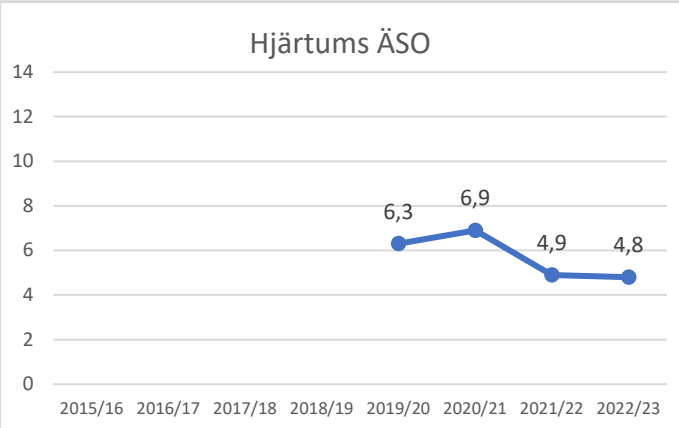

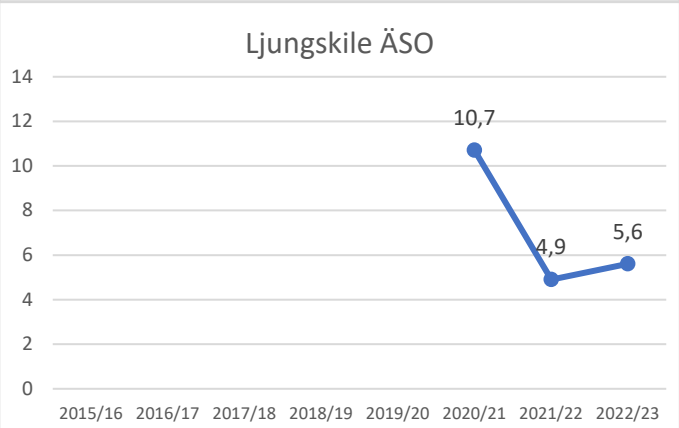

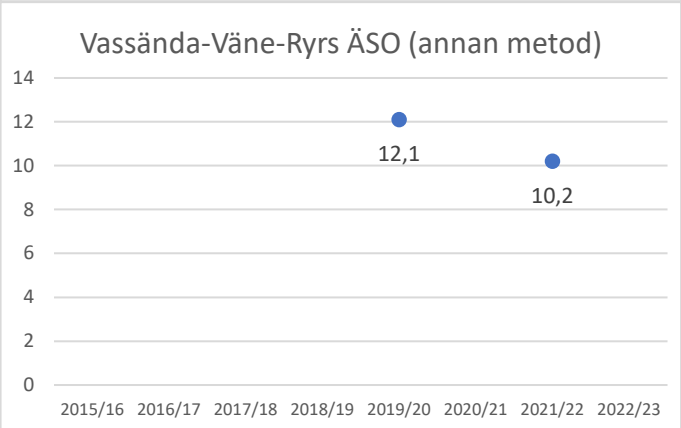

Trender över älgstammen enligt spillningsinventeringsresultat för älgjaktområden i ÄFO 4 som har genomfört spillningsinventering minst en gång sedan 2015/16. Inventeringssäsongen visas på x-axeln och antal uppskattade älgar/1000 ha visas på y-axeln. [Del 1 av 1].

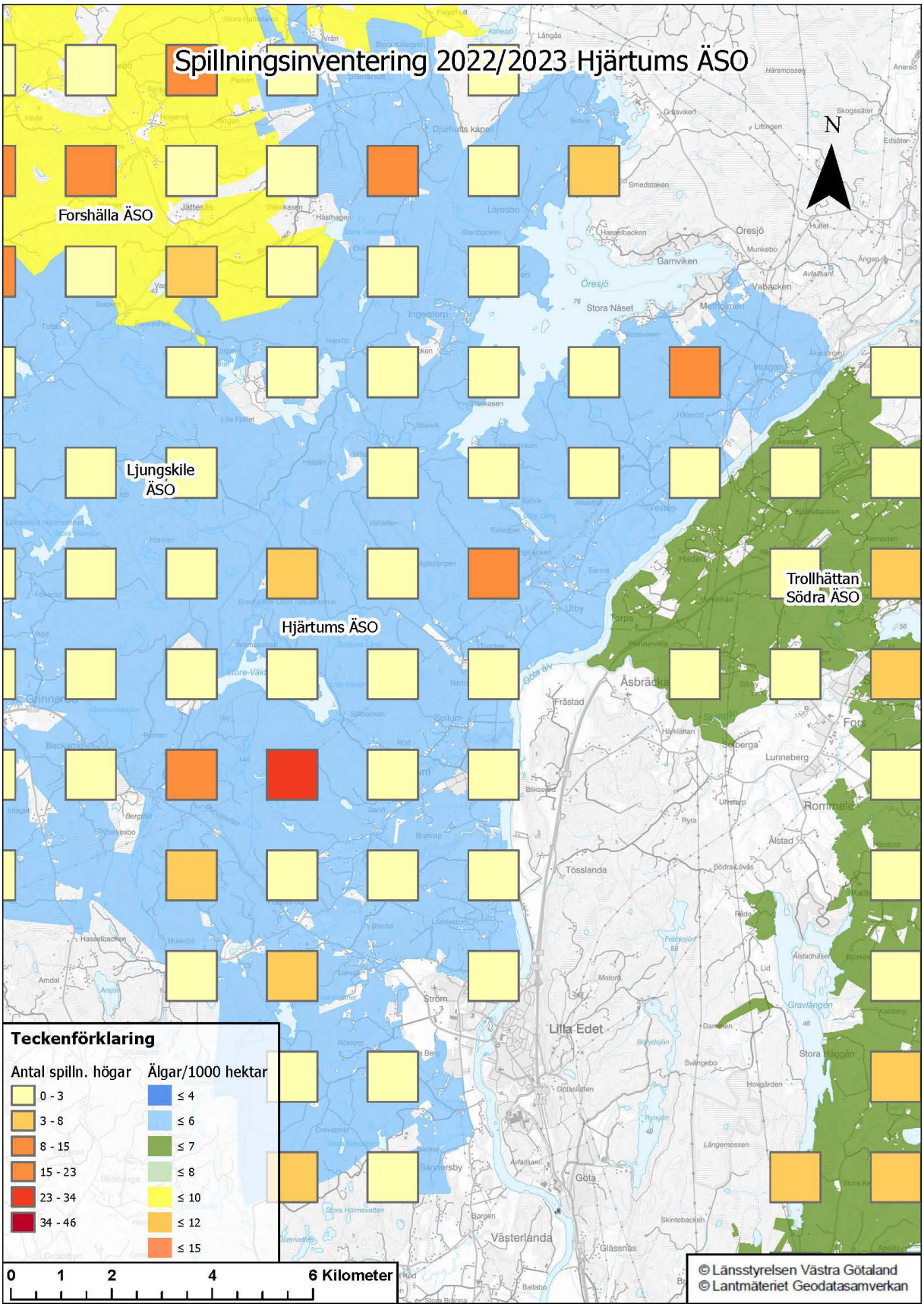
Spillningsinventering 2022/2023 Hjärtums ÄSO
N
Forshälla ÄSO
Ljungskile ÄSO
Hjärtums ÄSO
Trollhättan Södra ÄSO
Teckenförklaring
Antal spilln. högar
0 - 3
3 - 8
8 - 15
15 - 23
23 - 34
34 - 46
Älgar/1000 hektar
≤ 4
≤ 6
≤ 7
≤ 8
≤ 10
≤ 12
≤ 15
0 1 2 4 6 Kilometer
© Länsstyrelsen Västra Götaland
© Lantmäteriet Geodatasamverkan

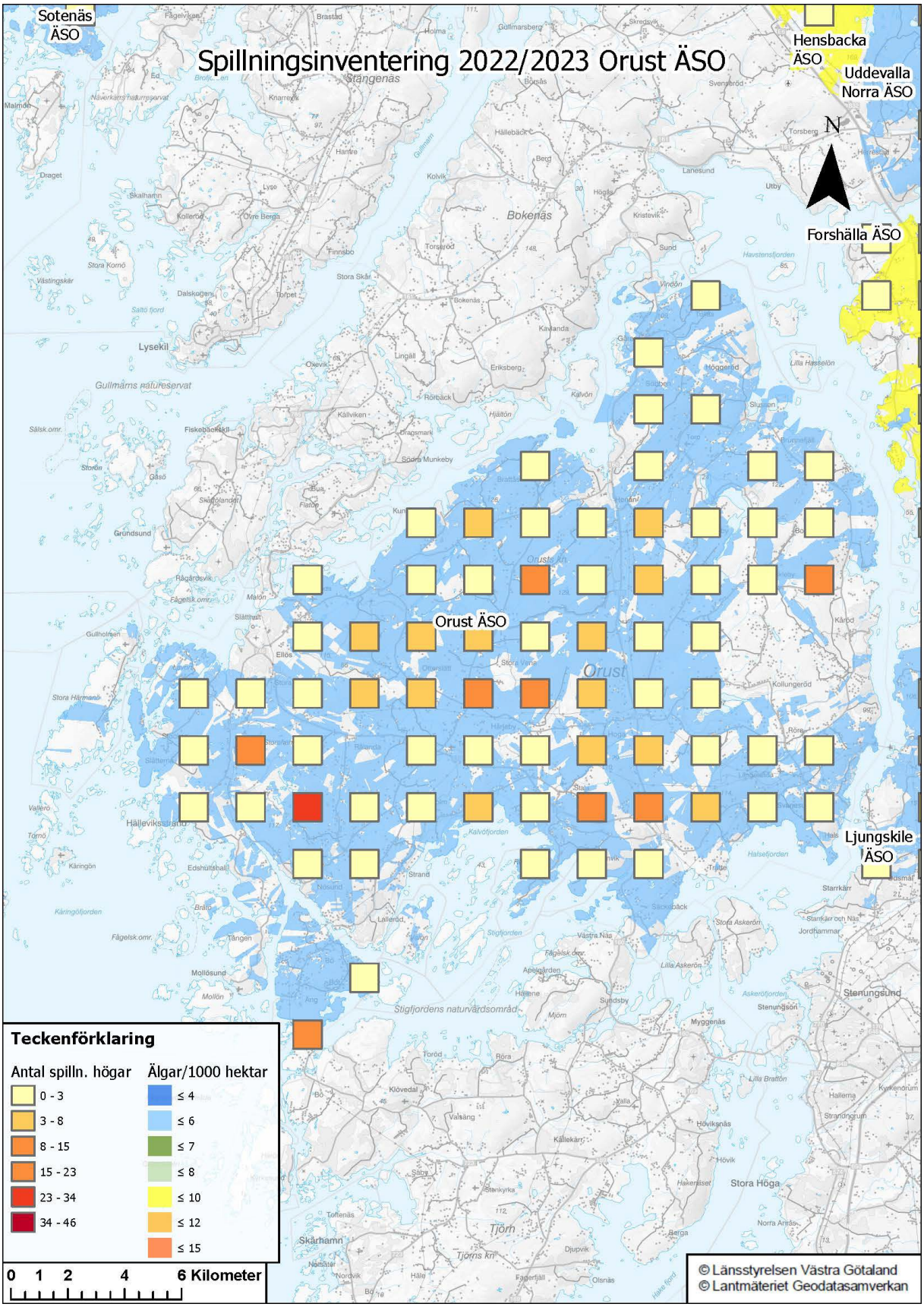
Spillningsinventering 2022/2023 Orust ÄSO
Sotenäs ÄSO
Hensbacka ÄSO
Uddevalla Norra ÄSO
Forshälla ÄSO
Orust ÄSO
Ljungskile ÄSO
N
Teckenförklaring
Antal spilln. högar
0 - 3
3 - 8
8 - 15
15 - 23
23 - 34
34 - 46
Älgar/1000 hektar
≤ 4
≤ 6
≤ 7
≤ 8
≤ 10
≤ 12
≤ 15
0 1 2 4 6 Kilometer
© Länsstyrelsen Västra Götaland
© Lantmäteriet Geodatasamverkan

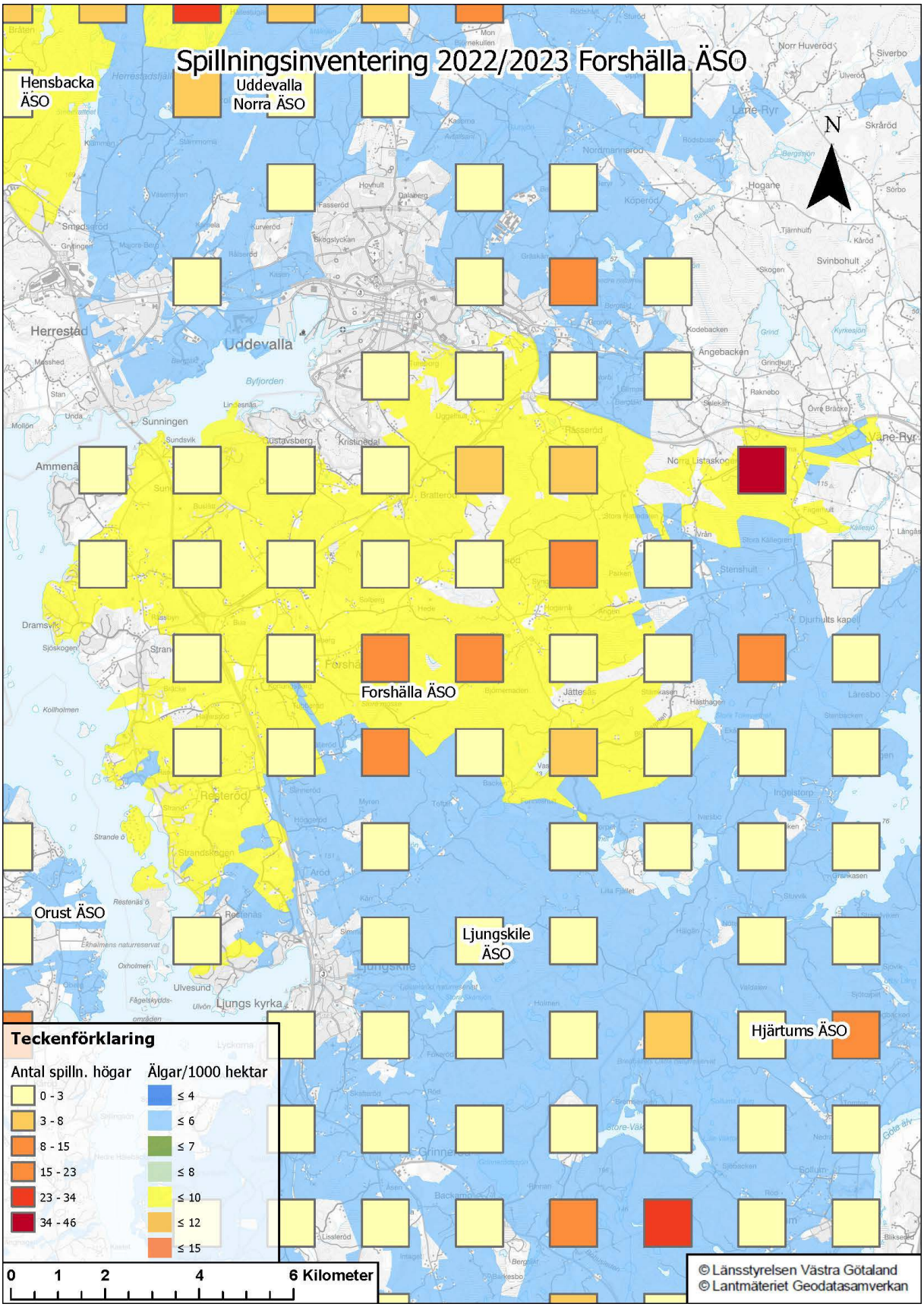
Spillningsinventering 2022/2023 Forshälla ÄSO
Hensbacka ÄSO
Uddevalla Norra ÄSO
Forshälla ÄSO
Orust ÄSO
Ljungskile ÄSO
Hjärtums ÄSO
N
Teckenförklaring
Antal spilln. högar
0 - 3
3 - 8
8 - 15
15 - 23
23 - 34
34 - 46
Älgar/1000 hektar
≤ 4
≤ 6
≤ 7
≤ 8
≤ 10
≤ 12
≤ 15
0 1 2 4 6 Kilometer
© Länsstyrelsen Västra Götaland
© Lantmäteriet Geodatasamverkan

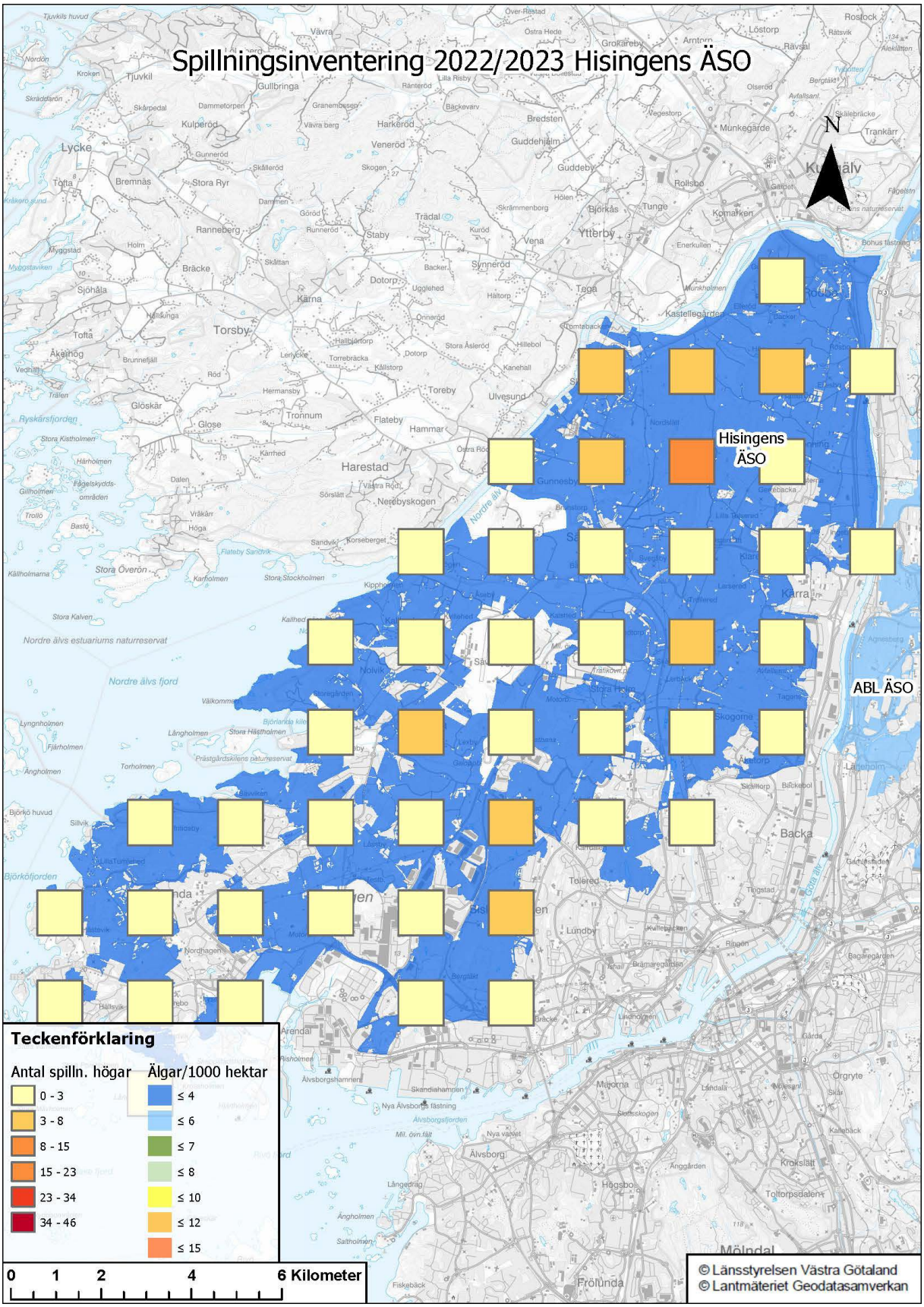
Spillningsinventering 2022/2023 Hisingens ÄSO
Hisingens ÄSO
ABL ÄSO
N
Teckenförklaring
Antal spilln. högar
0 - 3
3 - 8
8 - 15
15 - 23
23 - 34
34 - 46
Älgar/1000 hektar
≤ 4
≤ 6
≤ 7
≤ 8
≤ 10
≤ 12
≤ 15
0 1 2 4 6 Kilometer
© Länsstyrelsen Västra Götaland
© Lantmäteriet Geodatasamverkan

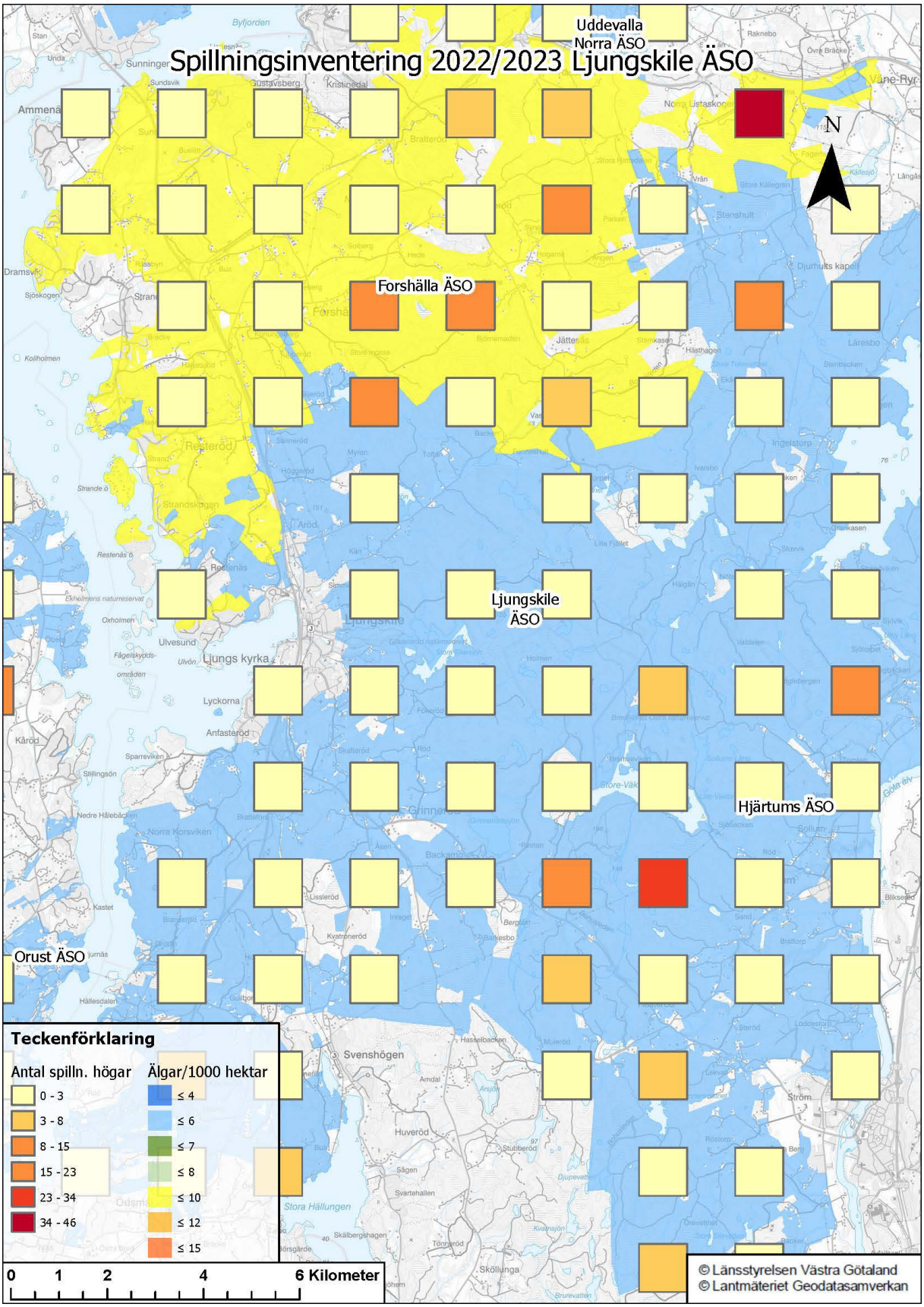
Spillningsinventering 2022/2023 Ljungskile ÄSO
Uddevalla Norra ÄSO
Forshälla ÄSO
Ljungskile ÄSO
Hjärtums ÄSO
Orust ÄSO
N
Teckenförklaring
Antal spilln. högar
0 - 3
3 - 8
8 - 15
15 - 23
23 - 34
34 - 46
Älgar/1000 hektar
≤ 4
≤ 6
≤ 7
≤ 8
≤ 10
≤ 12
≤ 15
0 1 2 4 6 Kilometer
© Länsstyrelsen Västra Götaland
© Lantmäteriet Geodatasamverkan

ÄFO 5

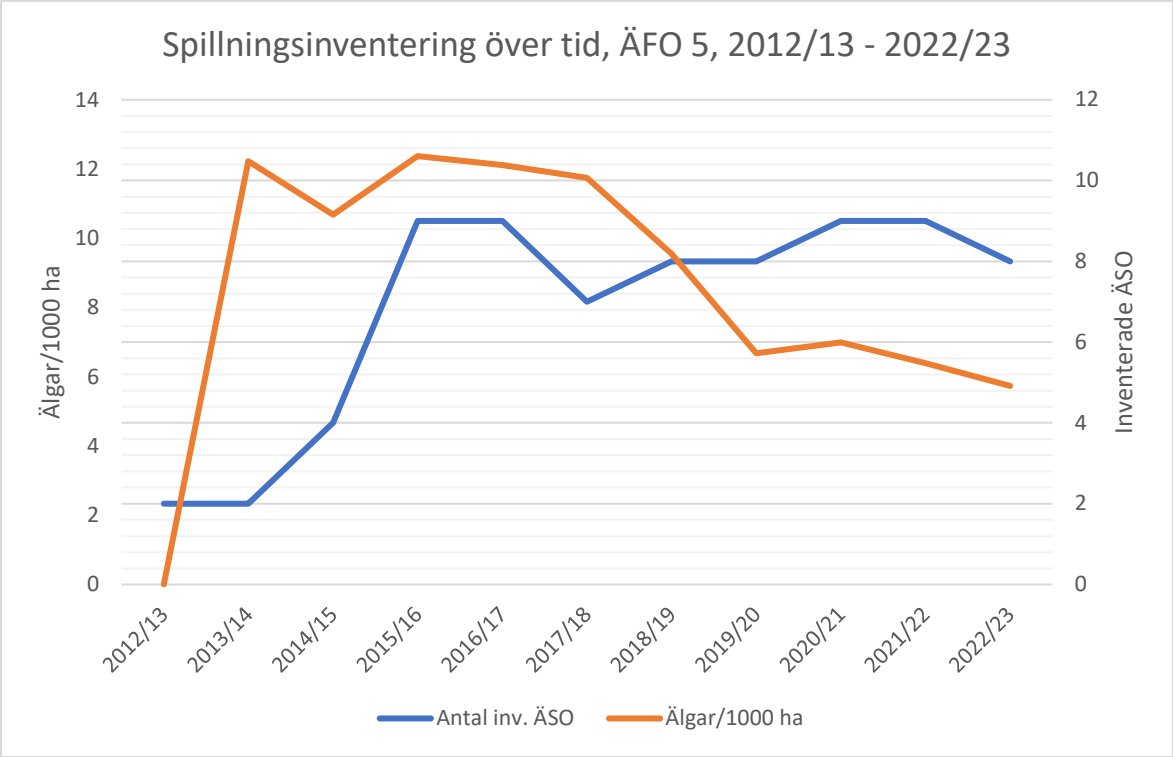

Älgar/1000 ha i ÄFO 5 enligt inventerade jaktområdens spillningsinventeringsresultat, samt antal jaktområden som har inventerats i ÄFO 5 varje år mellan 2012/13 och 2022/23.

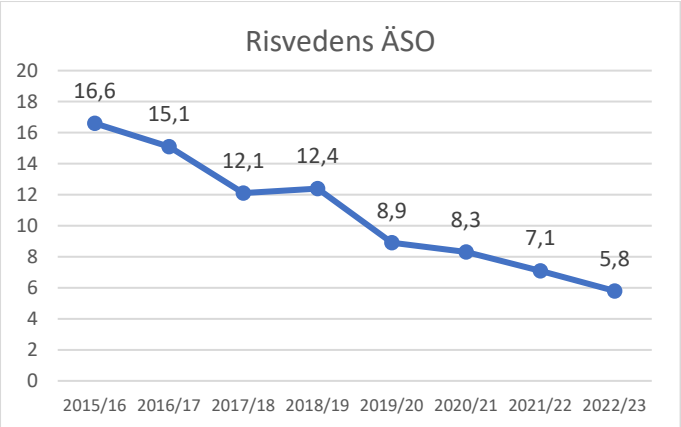

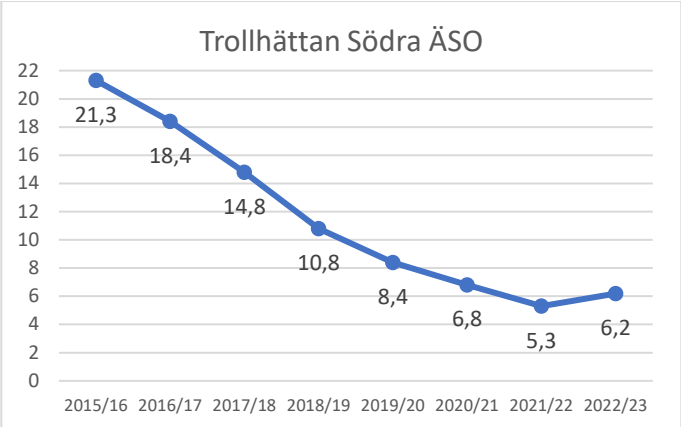

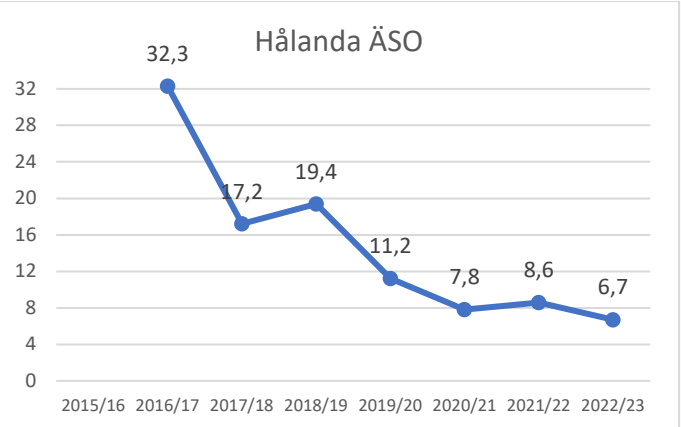

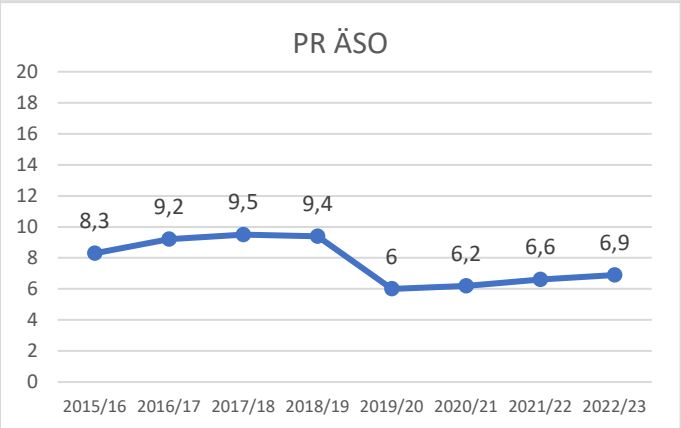

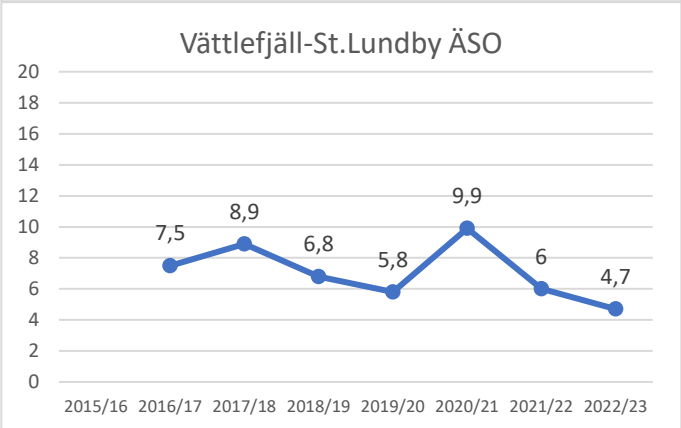

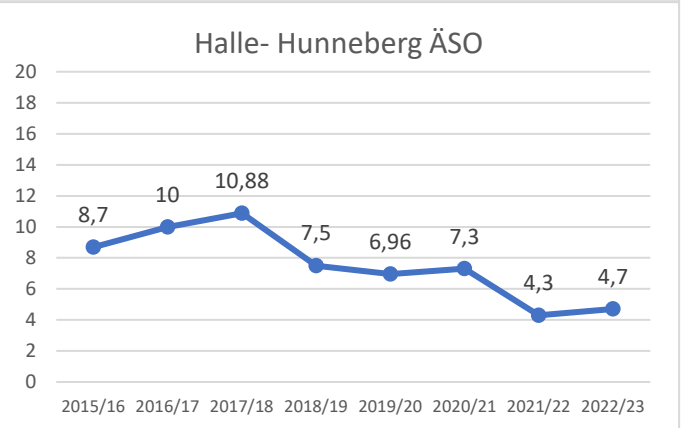

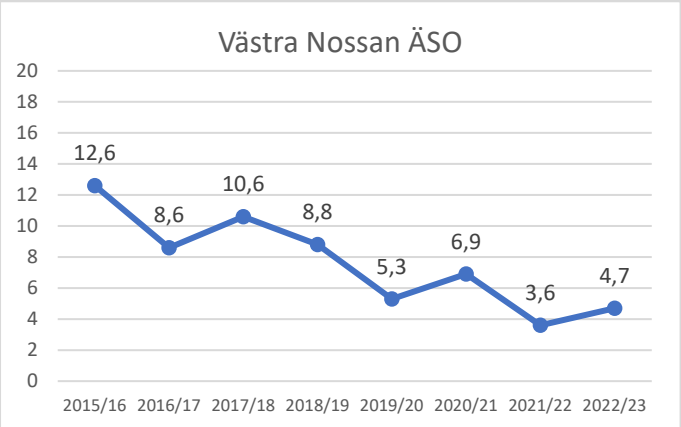

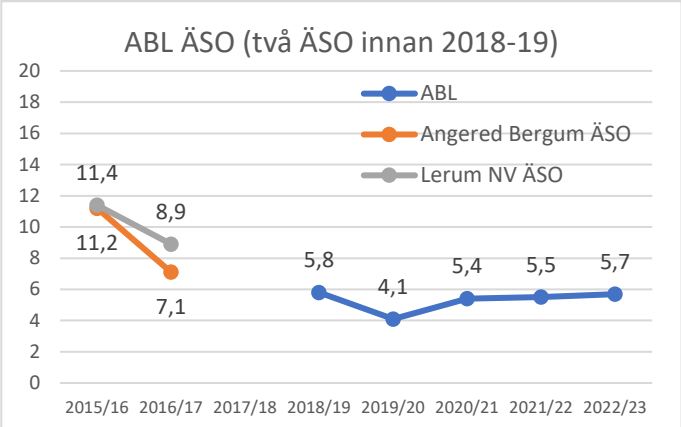

Trender över älgstammen enligt spillningsinventeringsresultat för älgjaktområden i ÄFO 5 som har genomfört spillningsinventering minst en gång sedan 2015/16. Inventeringssäsongen visas på x-axeln och antal uppskattade älgar/1000 ha visas på y-axeln. Resultaten visas där möjligt i samma skala för att underlätta jämförelser, men observera att det kan variera i några fall. [Del 1 av 1].

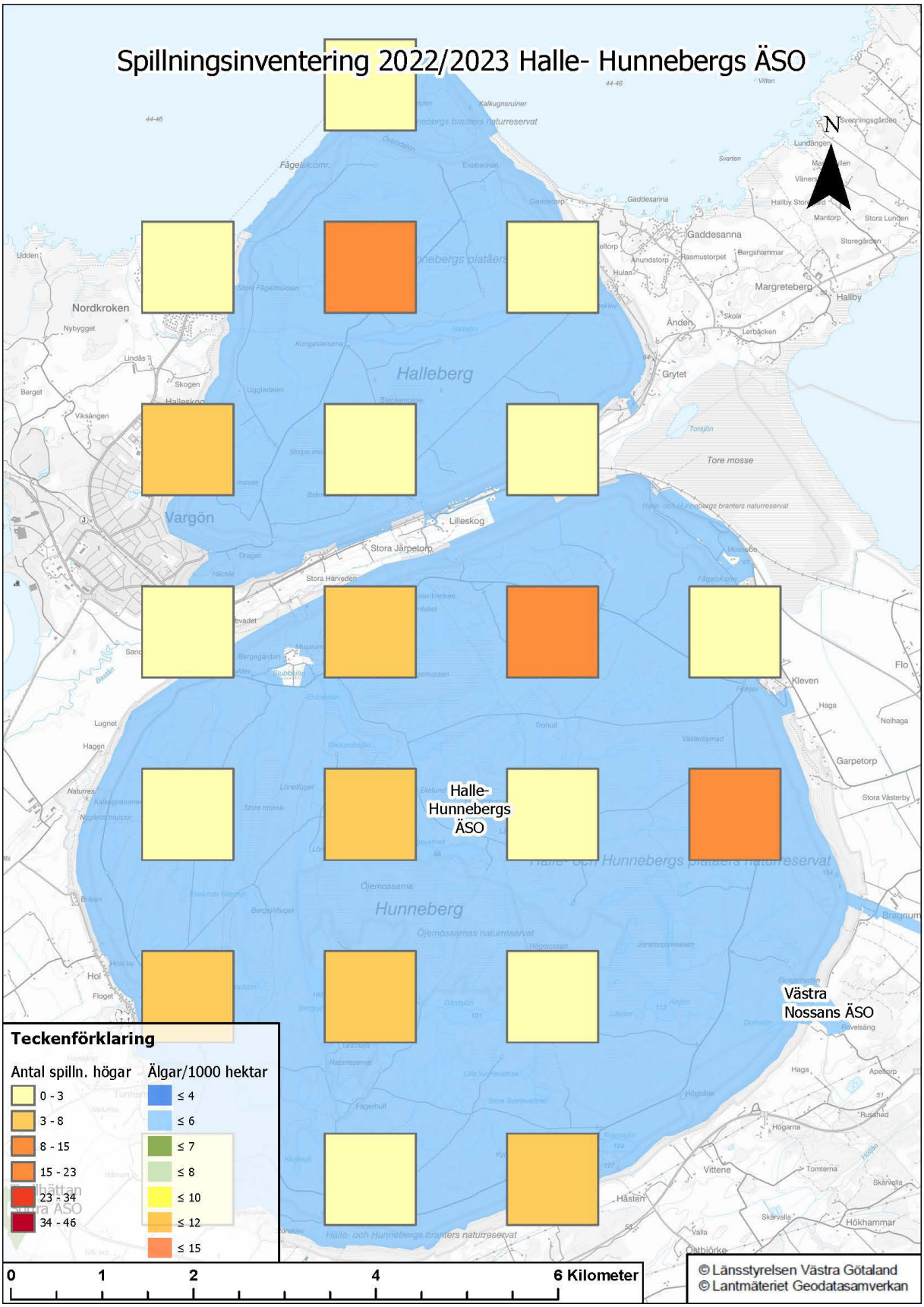
Spillningsinventering 2022/2023 Halle- Hunnebergs ÄSO
N
Halleberg
Hunneberg
Vargön
Halle-
Hunnebergs
ÄSO
Västra
Nossans ÄSO
Teckenförklaring
Antal spilln. högar
0 - 3
3 - 8
8 - 15
15 - 23
23 - 34
34 - 46
Älgar/1000 hektar
≤ 4
≤ 6
≤ 7
≤ 8
≤ 10
≤ 12
≤ 15
0
1
2
4
6 Kilometer
© Länsstyrelsen Västra Götaland
© Lantmäteriet Geodatasamverkan

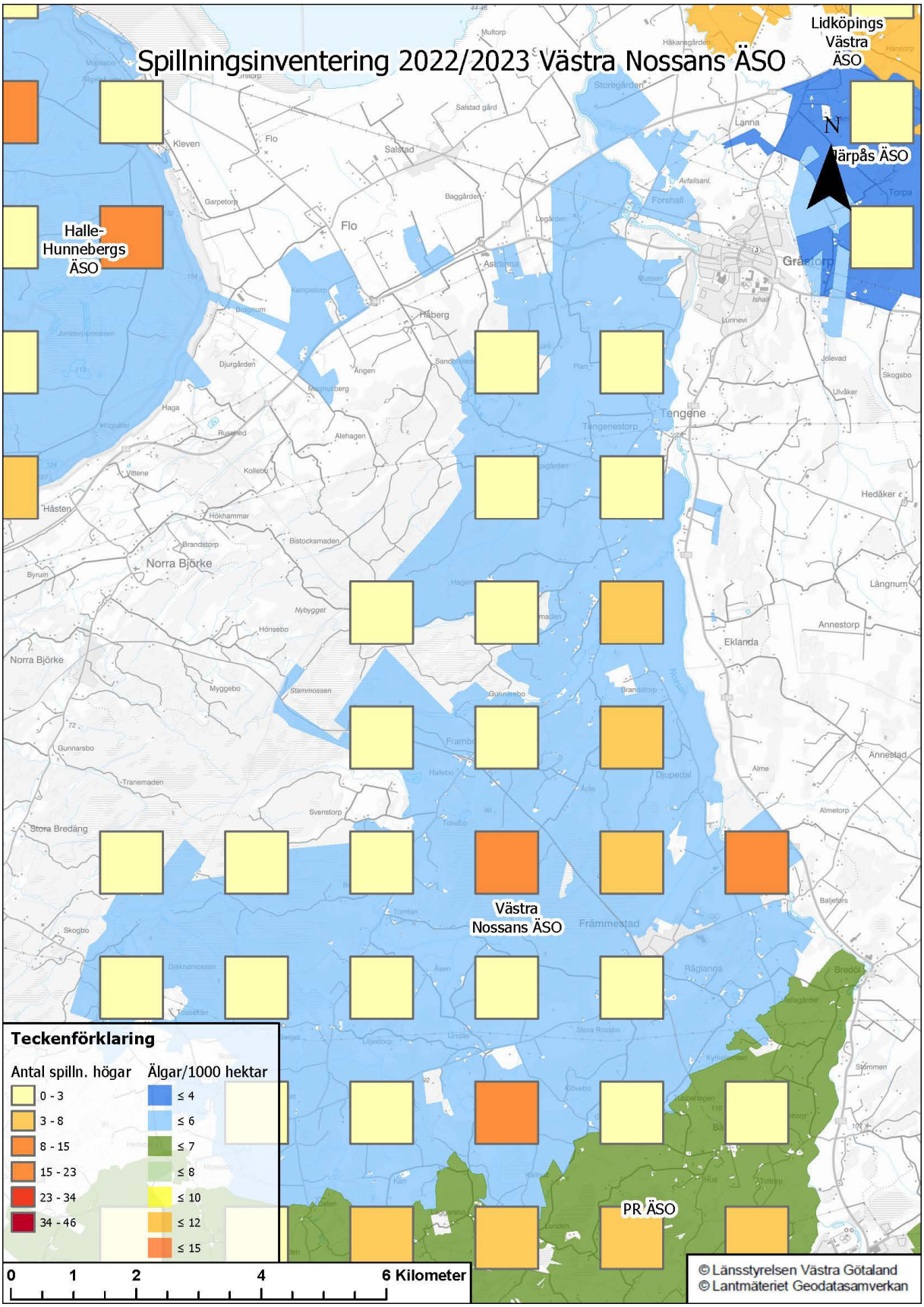
Spillningsinventering 2022/2023 Västra Nossans ÄSO
Lidköpings Västra ÄSO
Järpås ÄSO
Halle-Hunnebergs ÄSO
Västra Nossans ÄSO
PR ÄSO
N
Teckenförklaring
Antal spilln. högar
0 - 3
3 - 8
8 - 15
15 - 23
23 - 34
34 - 46
Älgar/1000 hektar
≤ 4
≤ 6
≤ 7
≤ 8
≤ 10
≤ 12
≤ 15
0 1 2 4 6 Kilometer
© Länsstyrelsen Västra Götaland
© Lantmäteriet Geodatasamverkan

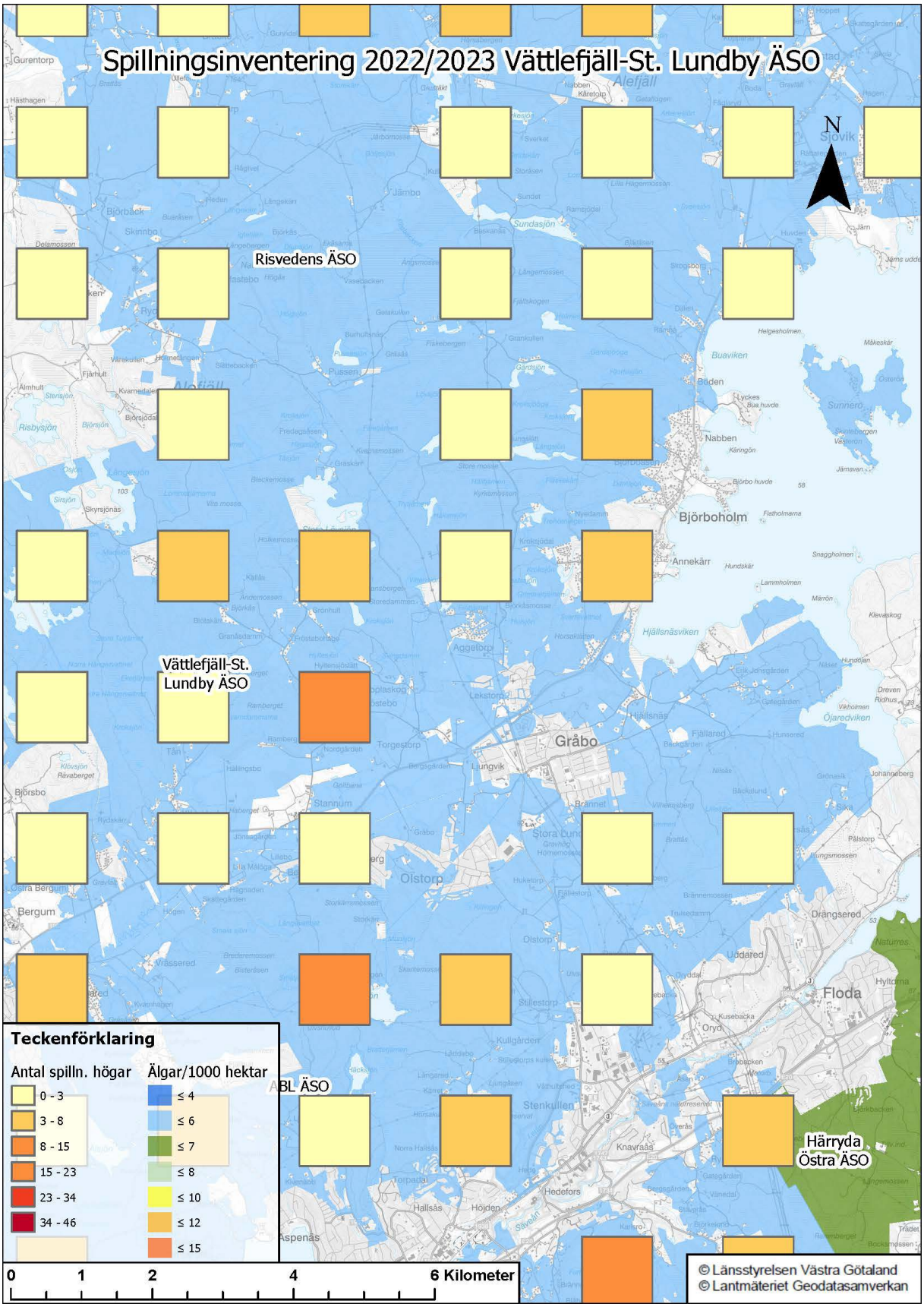
Spillningsinventering 2022/2023 Vättlefjäll-St. Lundby ÄSO
N
Risvedens ÄSO
Vättlefjäll-St. Lundby ÄSO
Härryda Östra ÄSO
BL ÄSO
Teckenförklaring
Antal spilln. högar
0 - 3
3 - 8
8 - 15
15 - 23
23 - 34
34 - 46
Älgar/1000 hektar
≤ 4
≤ 6
≤ 7
≤ 8
≤ 10
≤ 12
≤ 15
0 1 2 4 6 Kilometer
© Länsstyrelsen Västra Götaland
© Lantmäteriet Geodatasamverkan

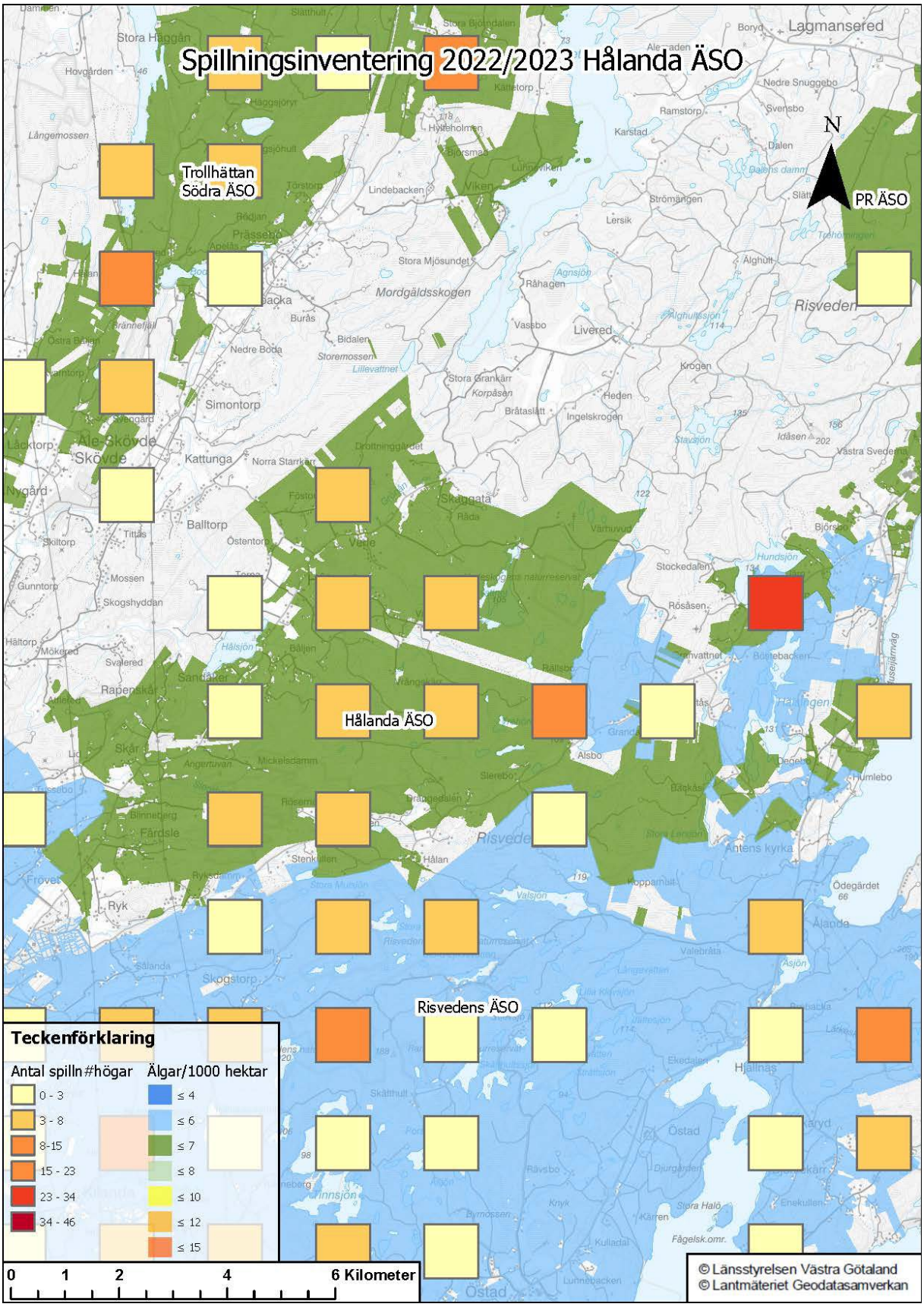
Spillningsinventering 2022/2023 Hålanda ÄSO
Trollhättan Södra ÄSO
Hålanda ÄSO
Risvedens ÄSO
PR ÄSO
N
Teckenförklaring
Antal spilln #högar
0 - 3
3 - 8
8-15
15 - 23
23 - 34
34 - 46
Älgar/1000 hektar
≤ 4
≤ 6
≤ 7
≤ 8
≤ 10
≤ 12
≤ 15
0 1 2 4 6 Kilometer
© Länsstyrelsen Västra Götaland
© Lantmäteriet Geodatasamverkan

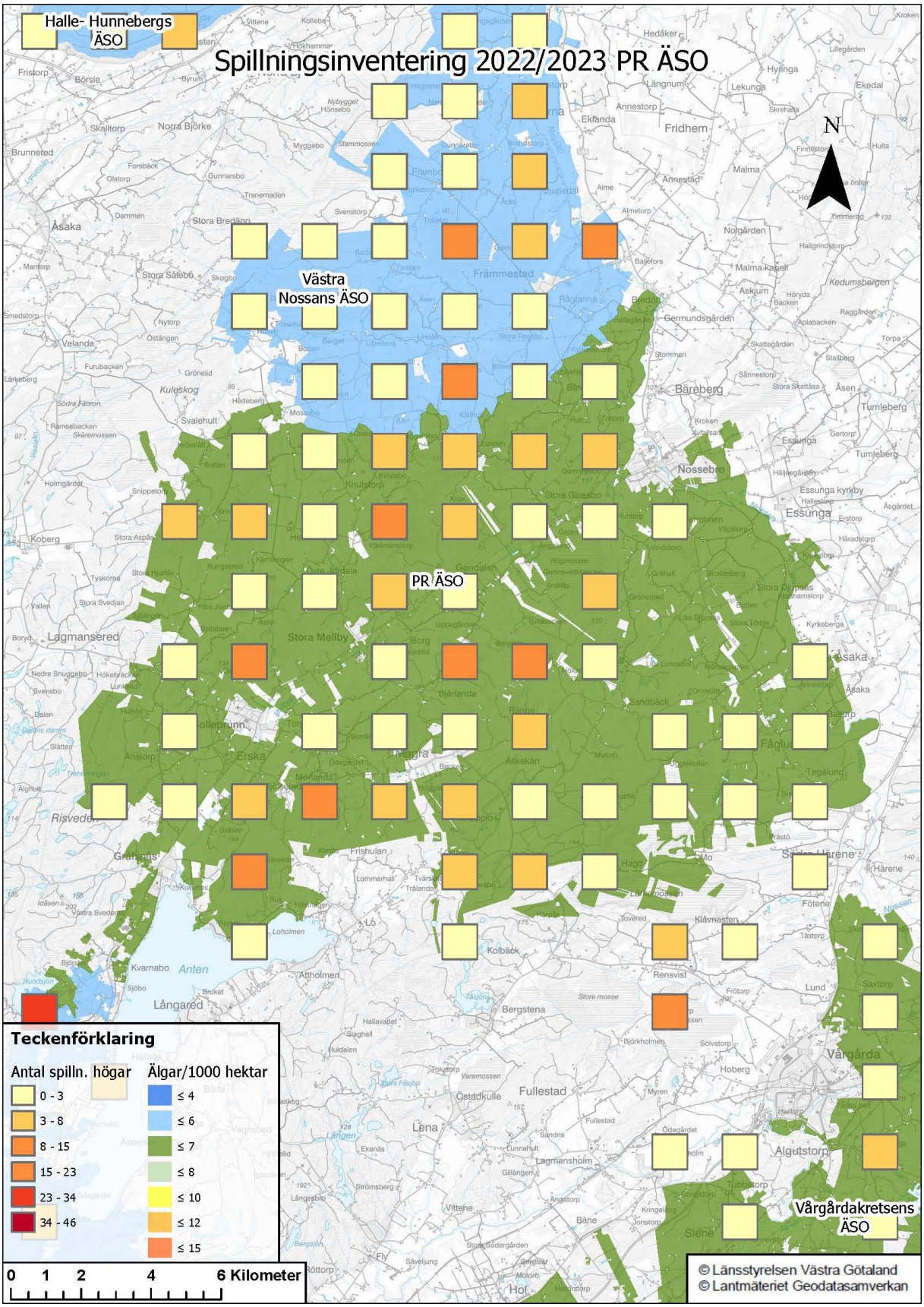
Spillningsinventering 2022/2023 PR ÄSO
Halle- Hunnebergs ÄSO
Västra Nossans ÄSO
PR ÄSO
Vårgårdakretsens ÄSO
N
Teckenförklaring
Antal spilln. högar
0 - 3
3 - 8
8 - 15
15 - 23
23 - 34
34 - 46
Älgar/1000 hektar
≤ 4
≤ 6
≤ 7
≤ 8
≤ 10
≤ 12
≤ 15
0 1 2 4 6 Kilometer
© Länsstyrelsen Västra Götaland
© Lantmäteriet Geodatasamverkan

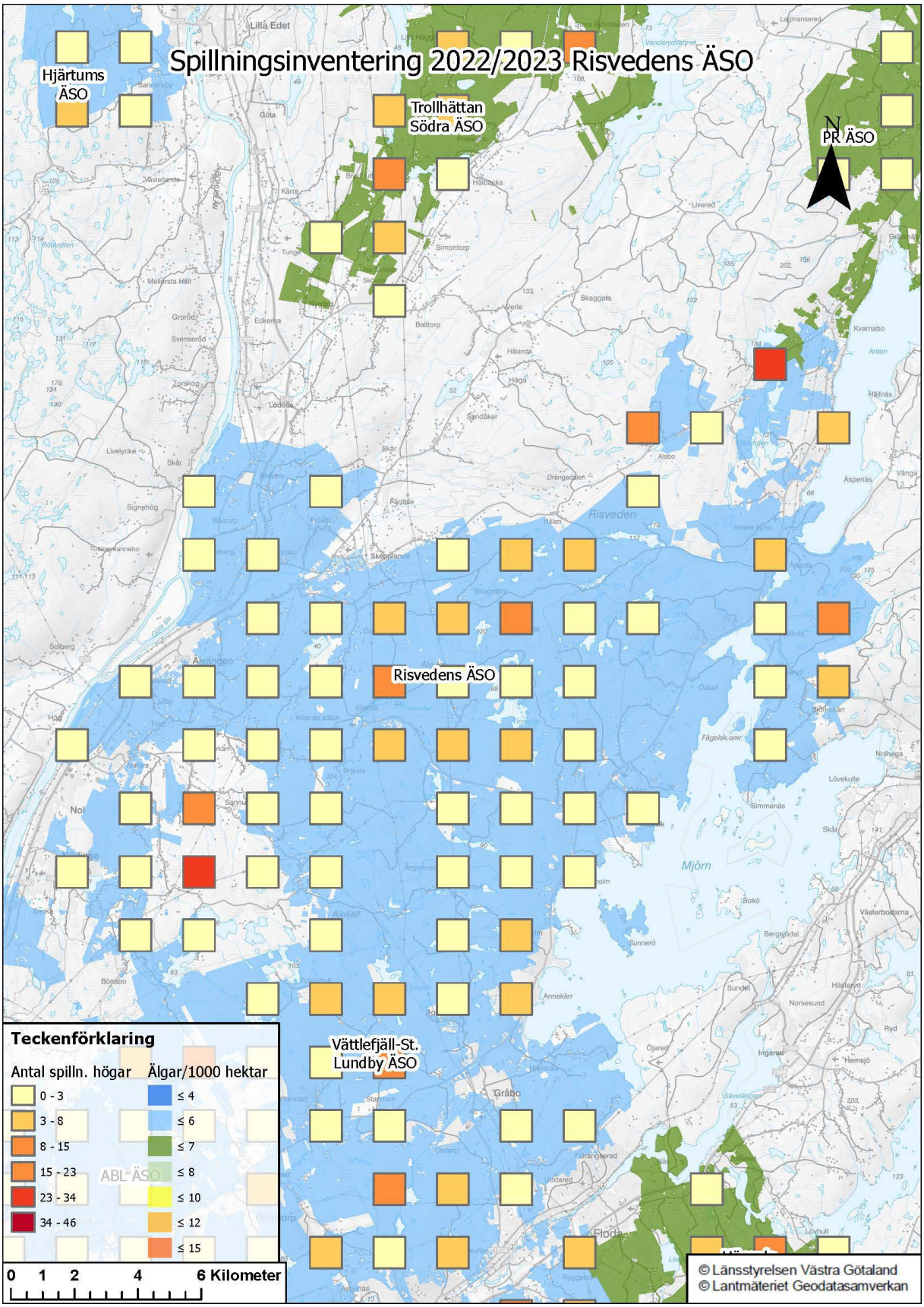
Spillningsinventering 2022/2023 Risvedens ÄSO
Hjärtums ÄSO
Trollhättan Södra ÄSO
PR ÄSO
Risvedens ÄSO
Vättlefjäll-St. Lundby ÄSO
ABL ÄSO
Teckenförklaring
Antal spilln. högar
0 - 3
3 - 8
8 - 15
15 - 23
23 - 34
34 - 46
Älgar/1000 hektar
≤ 4
≤ 6
≤ 7
≤ 8
≤ 10
≤ 12
≤ 15
0 1 2 4 6 Kilometer
© Länsstyrelsen Västra Götaland
© Lantmäteriet Geodatasamverkan

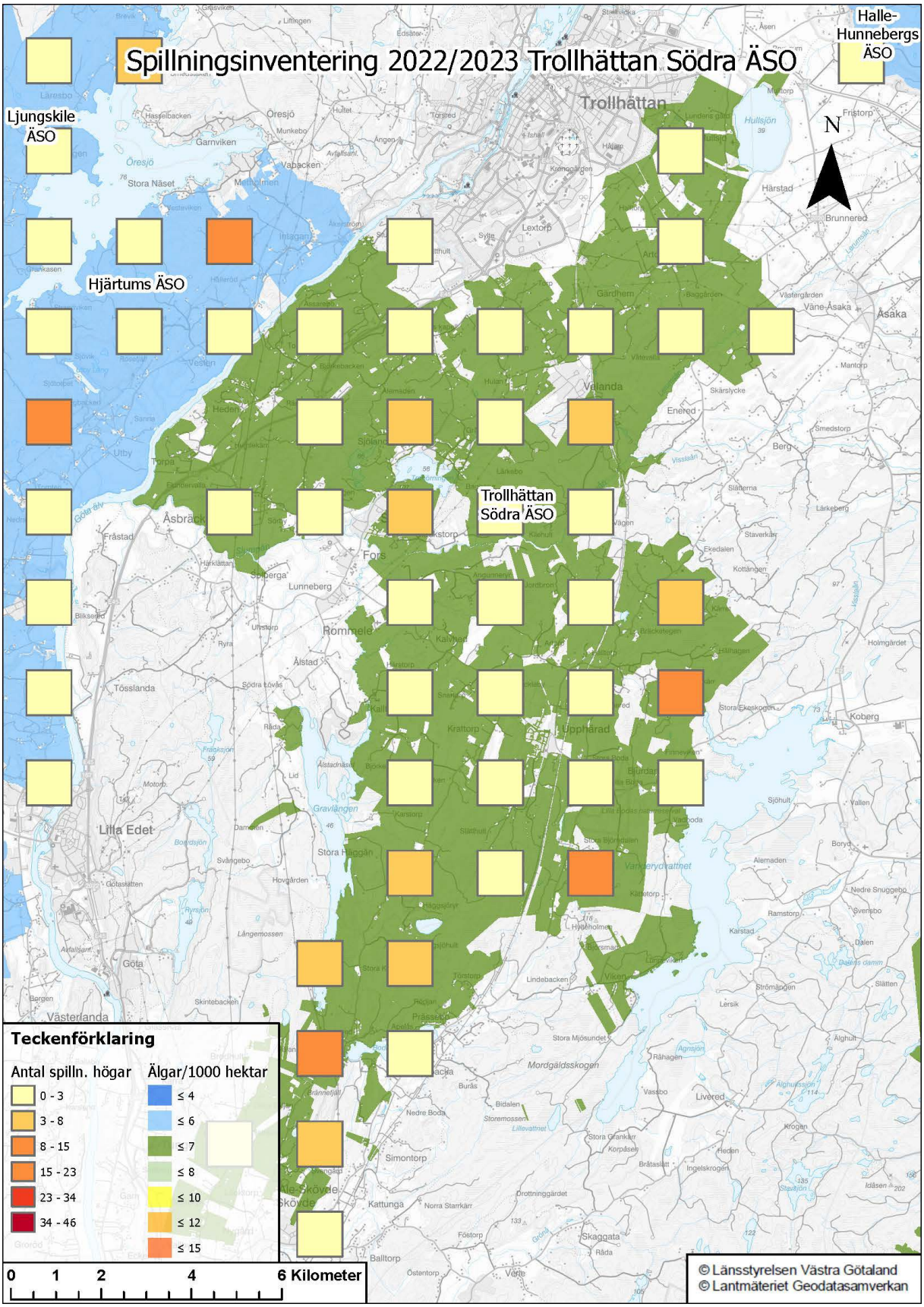
Spillningsinventering 2022/2023 Trollhättan Södra ÄSO
Halle-Hunnebergs ÄSO
Ljungskile ÄSO
Hjärtums ÄSO
Trollhättan Södra ÄSO
N
Teckenförklaring
Antal spilln. högar
0 - 3
3 - 8
8 - 15
15 - 23
23 - 34
34 - 46
Älgar/1000 hektar
≤ 4
≤ 6
≤ 7
≤ 8
≤ 10
≤ 12
≤ 15
0 1 2 4 6 Kilometer
© Länsstyrelsen Västra Götaland
© Lantmäteriet Geodatasamverkan

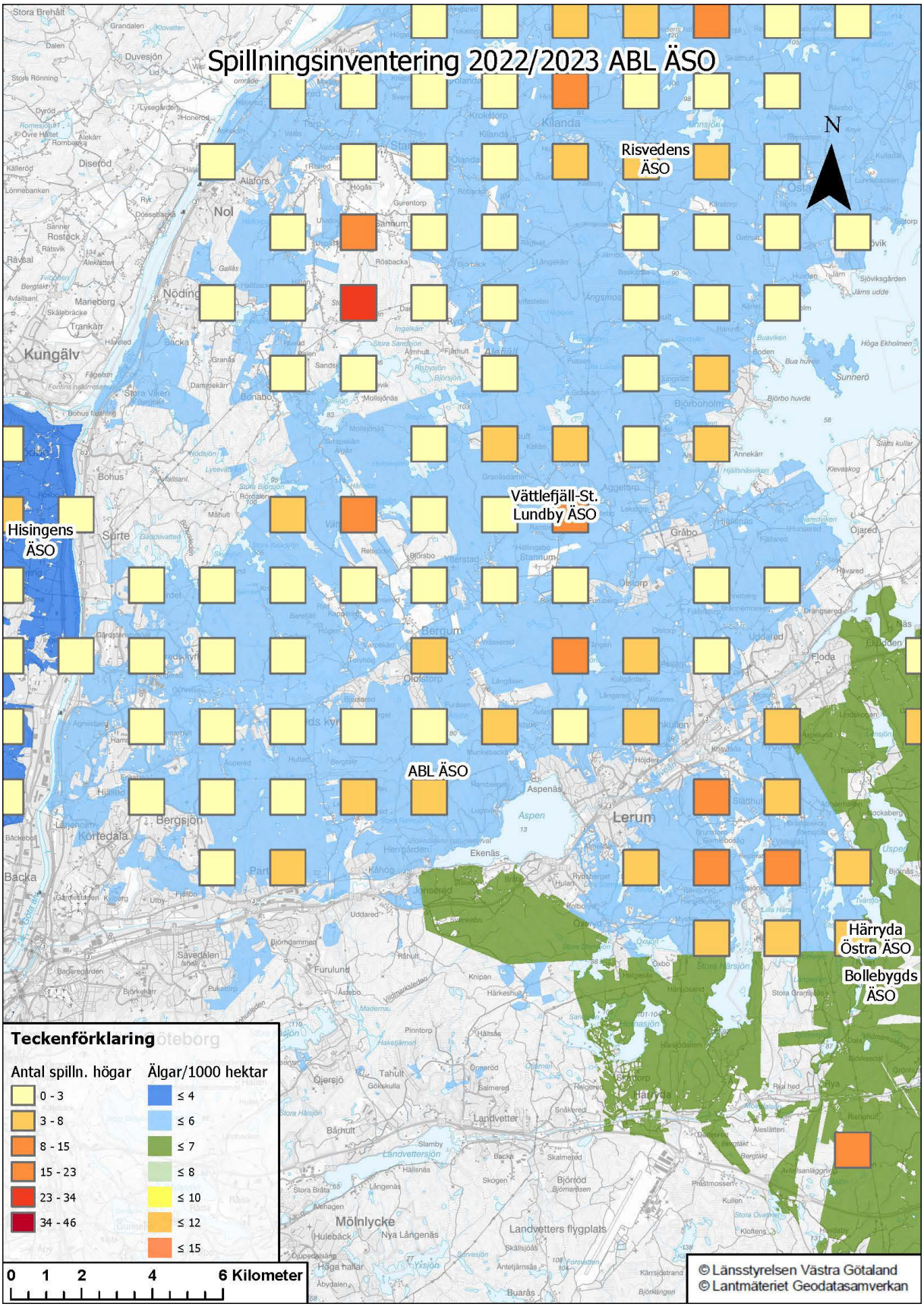
Spillningsinventering 2022/2023 ABL ÄSO
N
Risvedens ÄSO
Vättlefjäll-St. Lundby ÄSO
Hisingens ÄSO
ABL ÄSO
Härryda Östra ÄSO
Bollebygds ÄSO
Teckenförklaring
Antal spilln. högar
0 - 3
3 - 8
8 - 15
15 - 23
23 - 34
34 - 46
Älgar/1000 hektar
≤ 4
≤ 6
≤ 7
≤ 8
≤ 10
≤ 12
≤ 15
0 1 2 4 6 Kilometer
© Länsstyrelsen Västra Götaland
© Lantmäteriet Geodatasamverkan

ÄFO 6

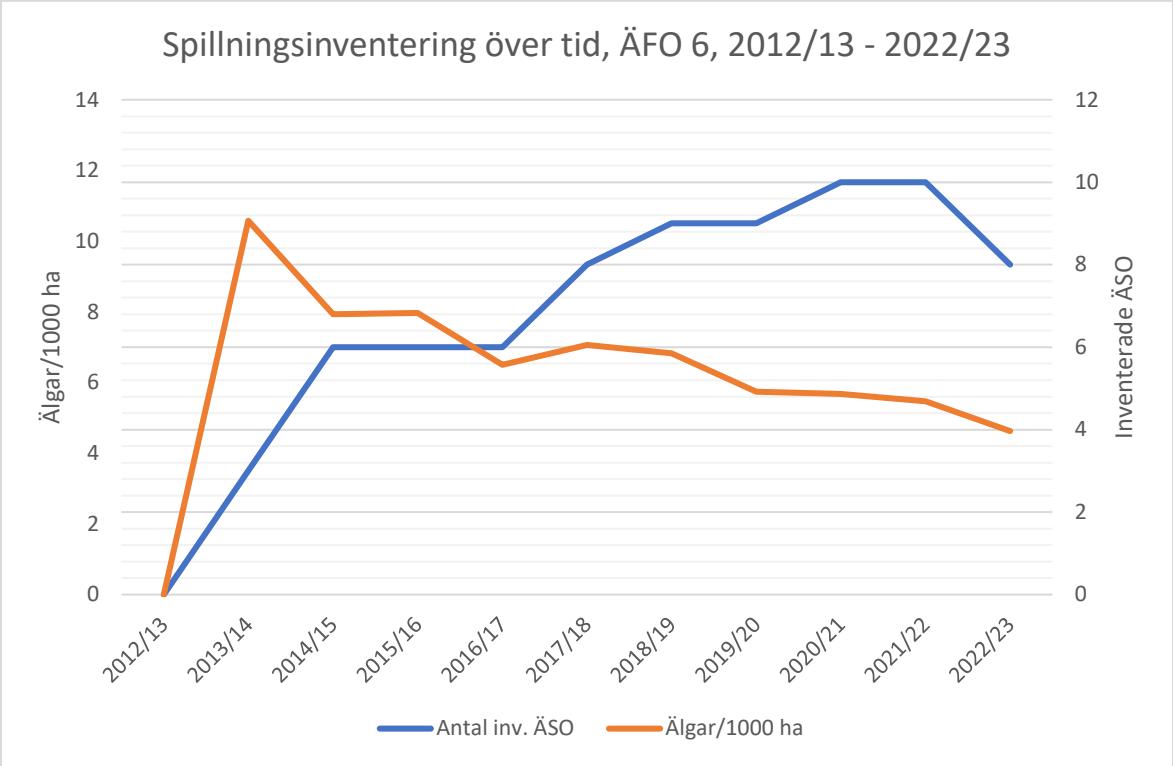

Älgar/1000 ha i ÄFO 6 enligt inventerade jaktområdens spillningsinventeringsresultat, samt antal jaktområden som har inventerats i ÄFO 6 varje år mellan 2012/13 och 2022/23.

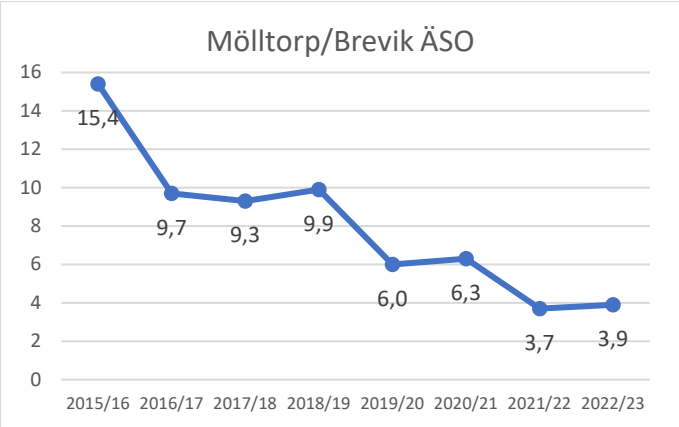

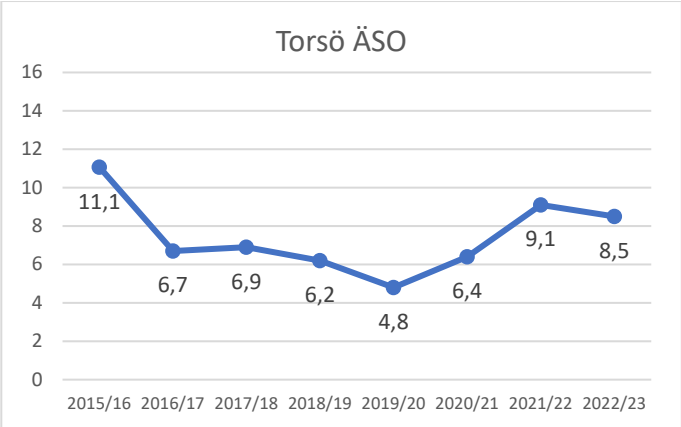

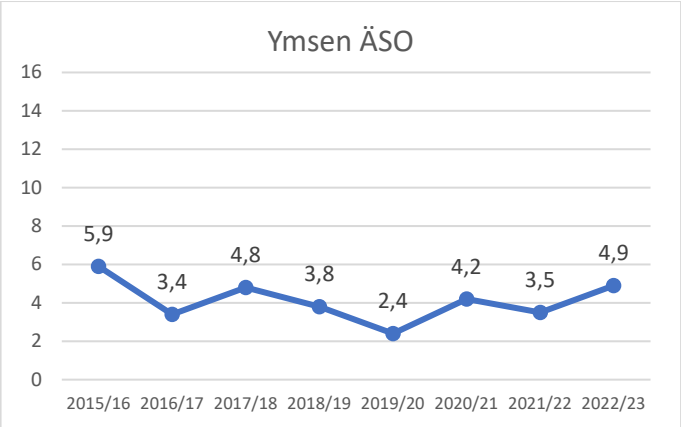

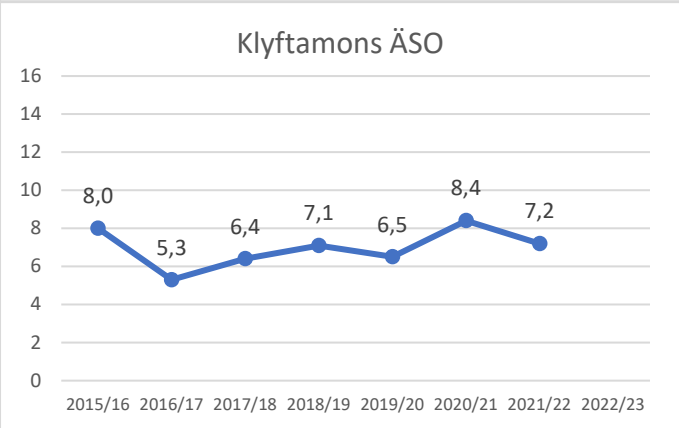

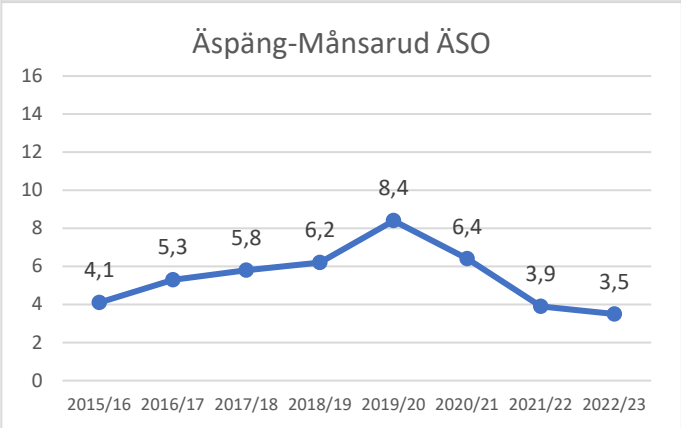

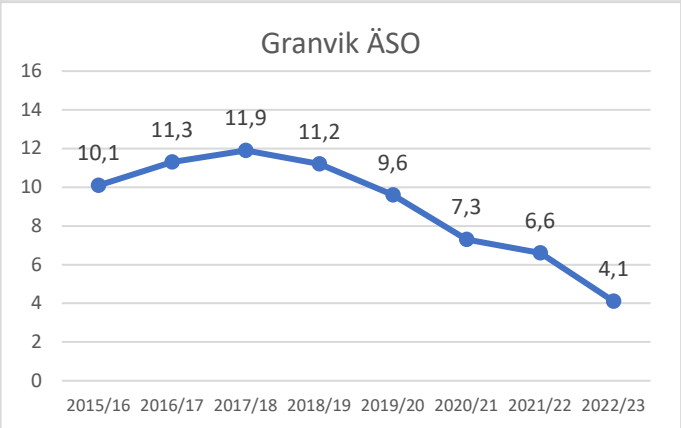

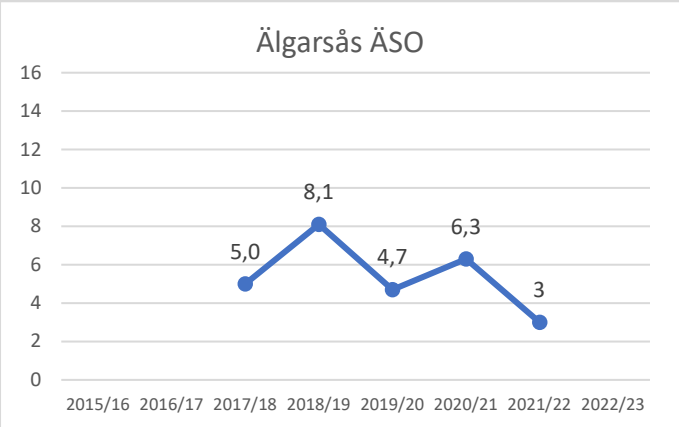

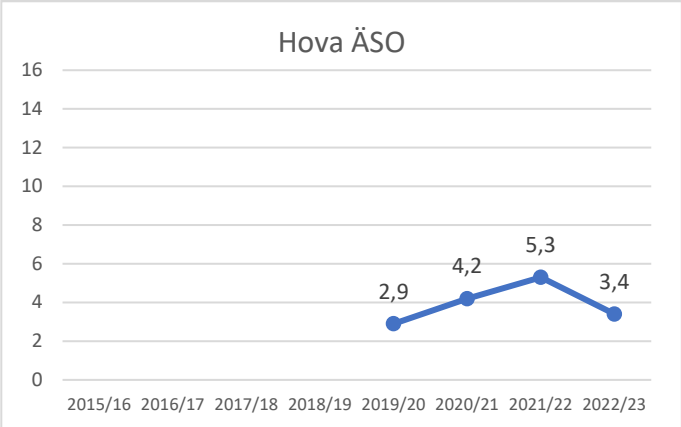

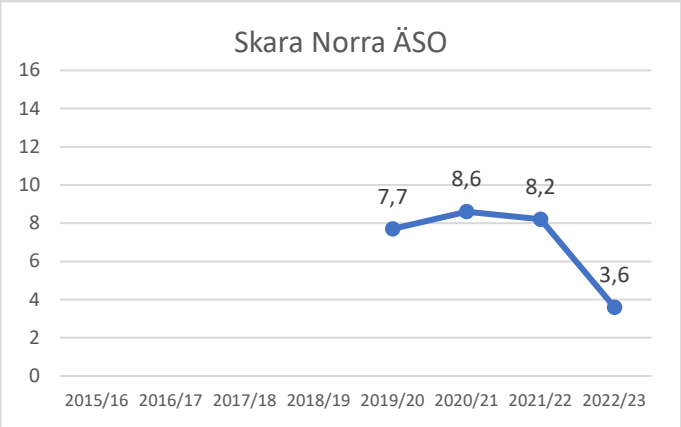

Trender om älgstammen enligt spillningsinventeringsresultat för älgjaktområde i ÄFO 6 som har genomfört spillningsinventering minst en gång sedan 2015/16. Inventeringssäsongen visas på x-axeln och antal uppskattade älgar/1000 ha visas på y-axeln. [Del 1 av 2].

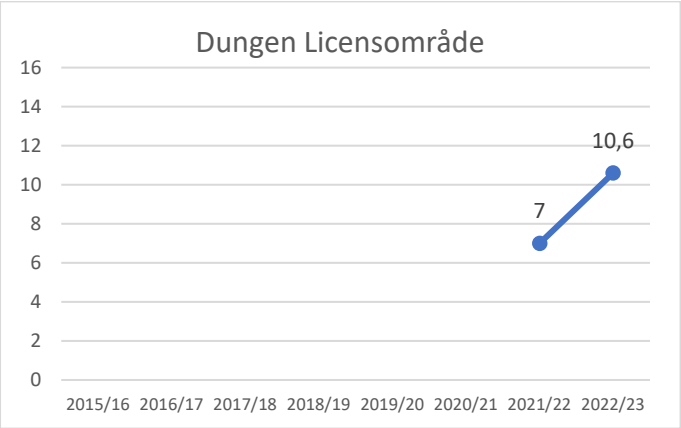

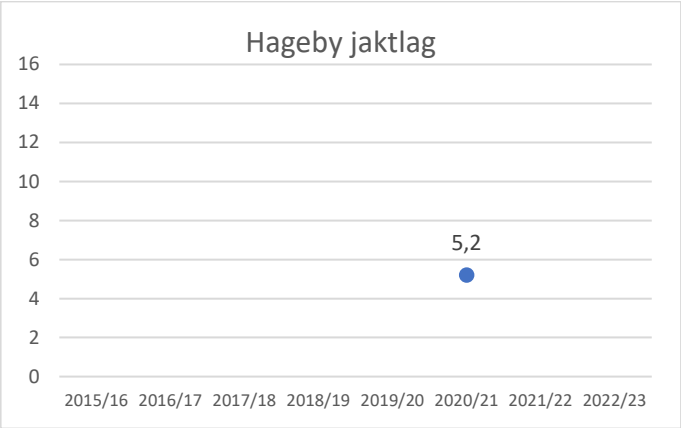

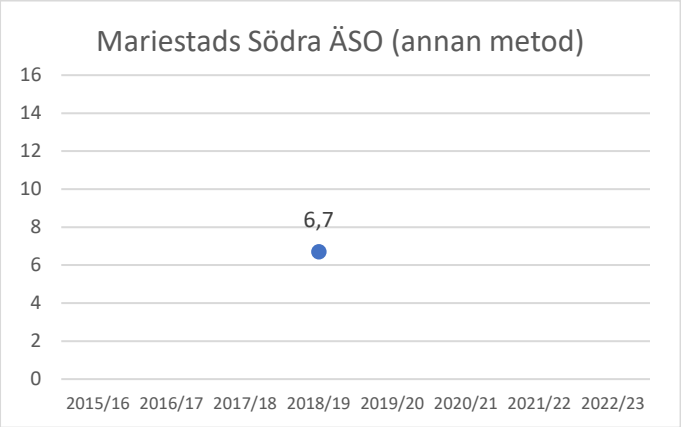

Trender över älgstammen enligt spillningsinventeringsresultat för älgjaktområden i ÄFO 6 som har genomfört spillningsinventering minst en gång sedan 2015/16. Inventeringssäsongen visas på x-axeln och antal uppskattade älgar/1000 ha visas på y-axeln. [Del 2 av 2].

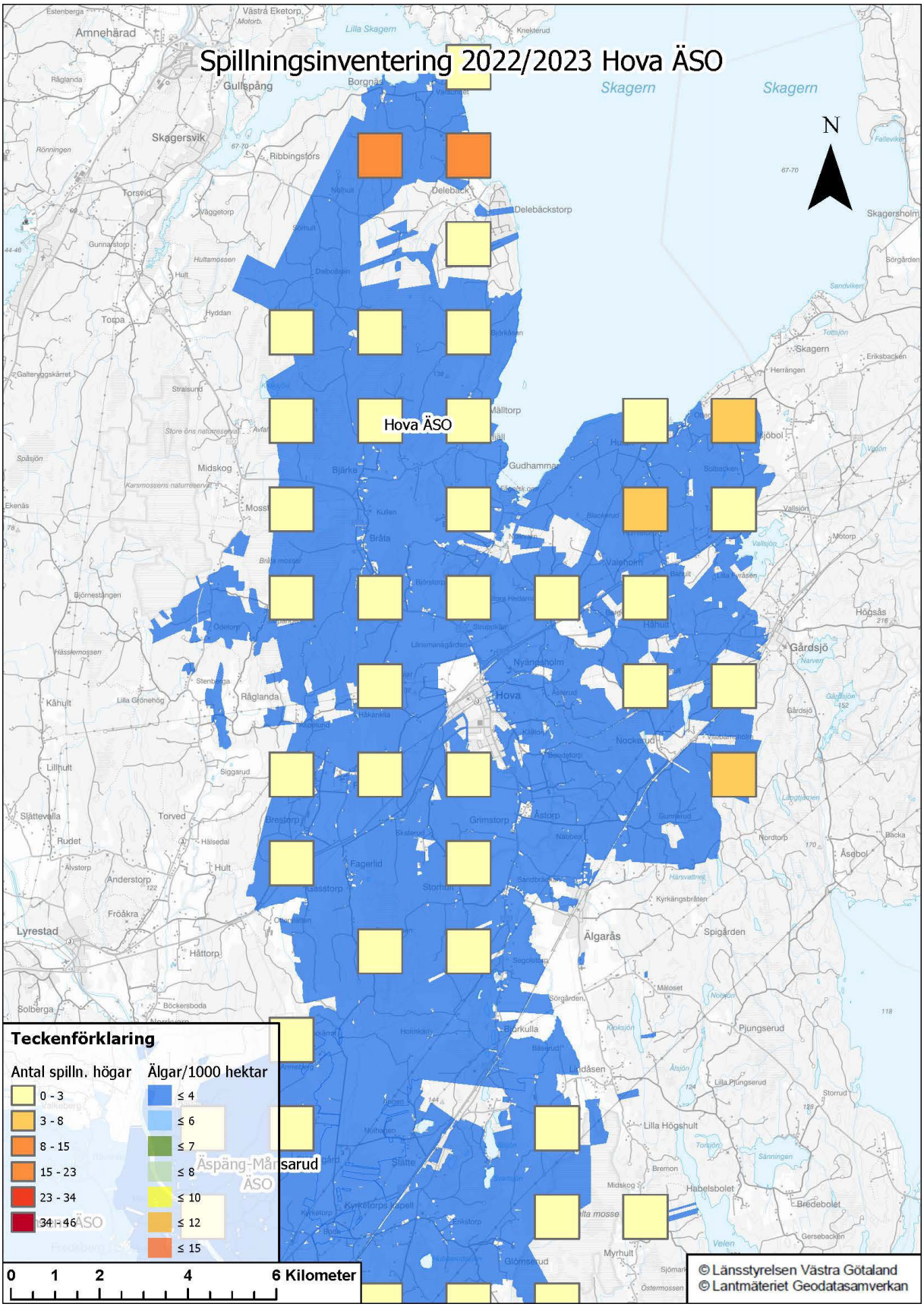
Spillningsinventering 2022/2023 Hova ÄSO
Hova ÄSO
Äspäng-Mårsarud ÄSO
N
Teckenförklaring
Antal spilln. högar
0 - 3
3 - 8
8 - 15
15 - 23
23 - 34
34 - 46
Älgar/1000 hektar
≤ 4
≤ 6
≤ 7
≤ 8
≤ 10
≤ 12
≤ 15
0 1 2 4 6 Kilometer
© Länsstyrelsen Västra Götaland
© Lantmäteriet Geodatasamverkan

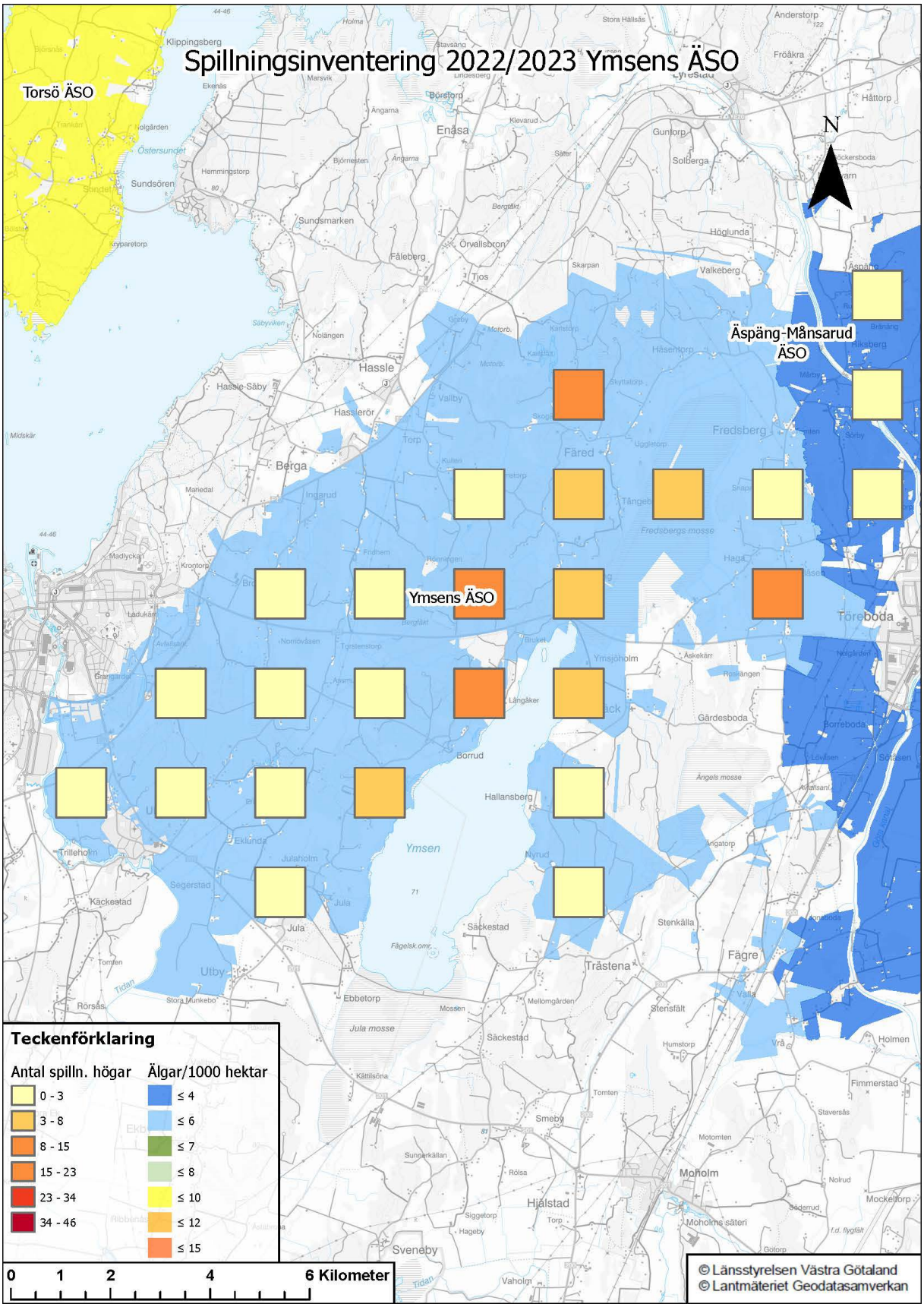
Spillningsinventering 2022/2023 Ymsens ÄSO
Torsö ÄSO
Äspäng-Månsarud ÄSO
Ymsens ÄSO
N
Teckenförklaring
Antal spilln. högar
0 - 3
3 - 8
8 - 15
15 - 23
23 - 34
34 - 46
Älgar/1000 hektar
≤ 4
≤ 6
≤ 7
≤ 8
≤ 10
≤ 12
≤ 15
0 1 2 4 6 Kilometer
© Länsstyrelsen Västra Götaland
© Lantmäteriet Geodatasamverkan

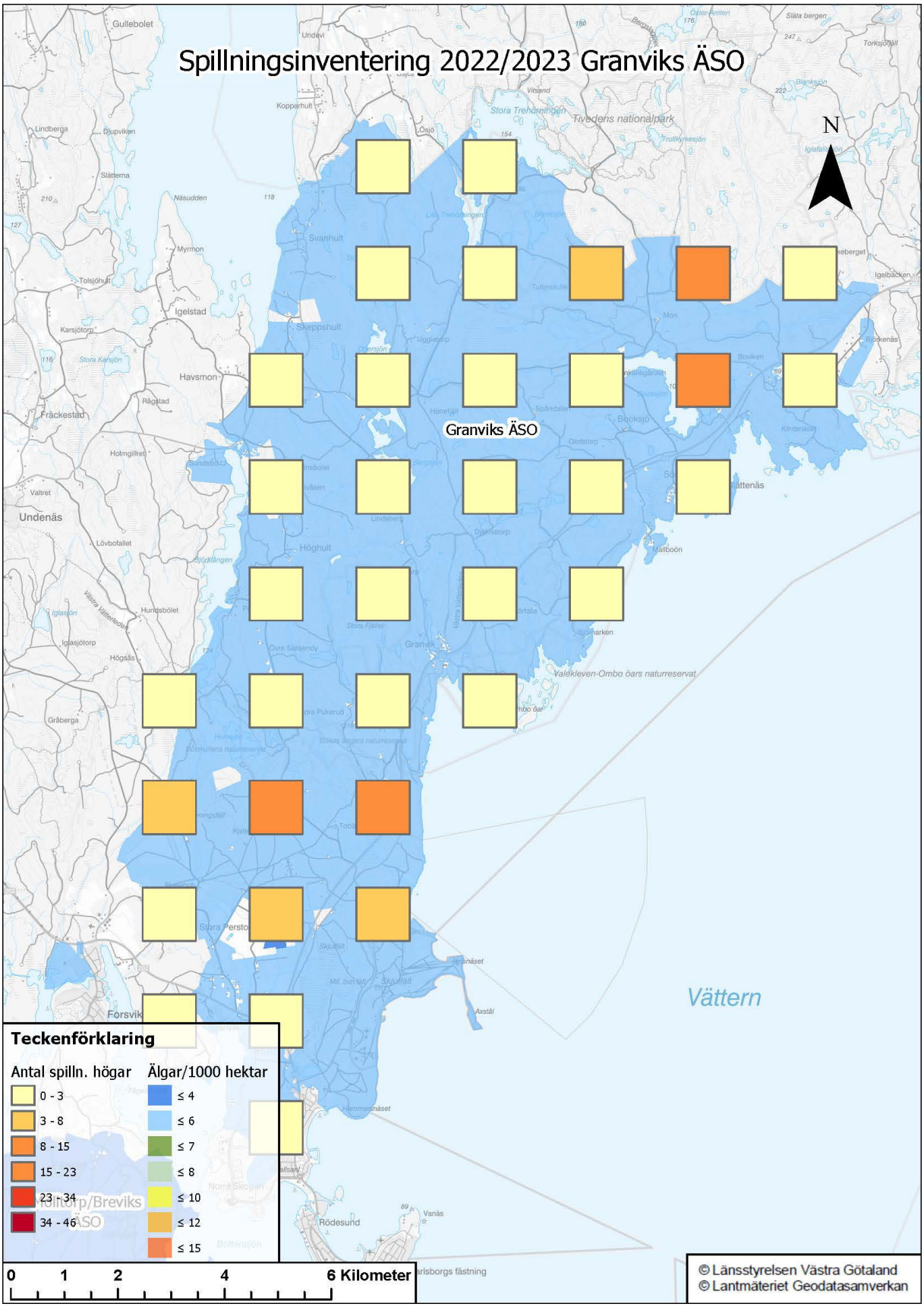
Spillningsinventering 2022/2023 Granviks ÄSO
N
Granviks ÄSO
Vättern
Teckenförklaring
Antal spilln. högar
0 - 3
3 - 8
8 - 15
15 - 23
23 - 34
34 - 46
Älgar/1000 hektar
≤ 4
≤ 6
≤ 7
≤ 8
≤ 10
≤ 12
≤ 15
0 1 2 4 6 Kilometer
© Länsstyrelsen Västra Götaland
© Lantmäteriet Geodatasamverkan

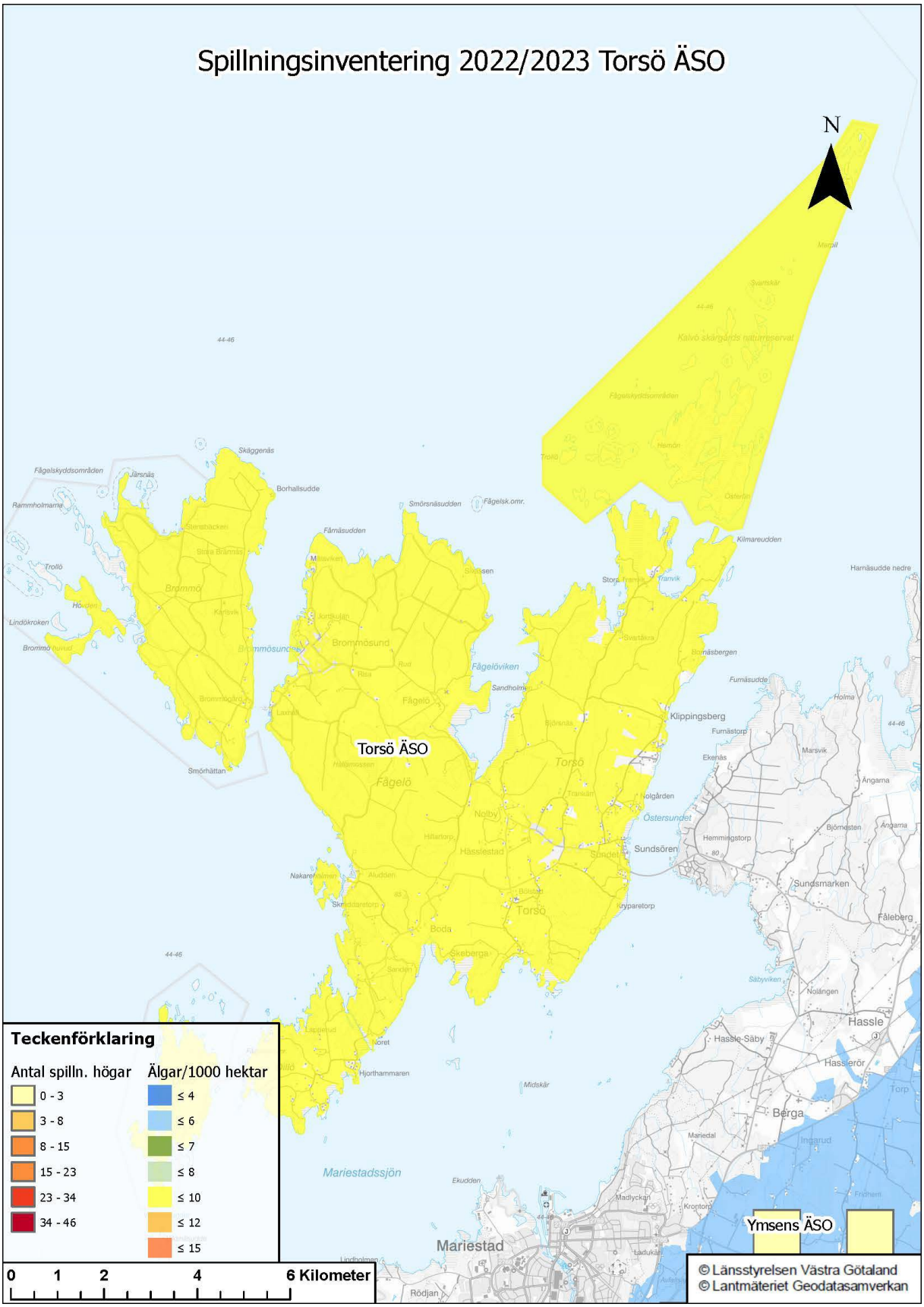
Spillningsinventering 2022/2023 Torsö ÄSO
N
Torsö ÄSO
Ymsens ÄSO
Mariestadssjön
Mariestad
Hassle
Berga
Klippingsberg
Sundsören
Hässlestad
Fågelö
Torsö
Brommö
Brommösund
Fågelöviken
Östersundet
Teckenförklaring
Antal spilln. högar
0 - 3
3 - 8
8 - 15
15 - 23
23 - 34
34 - 46
Älgar/1000 hektar
≤ 4
≤ 6
≤ 7
≤ 8
≤ 10
≤ 12
≤ 15
0 1 2 4 6 Kilometer
© Länsstyrelsen Västra Götaland
© Lantmäteriet Geodatasamverkan

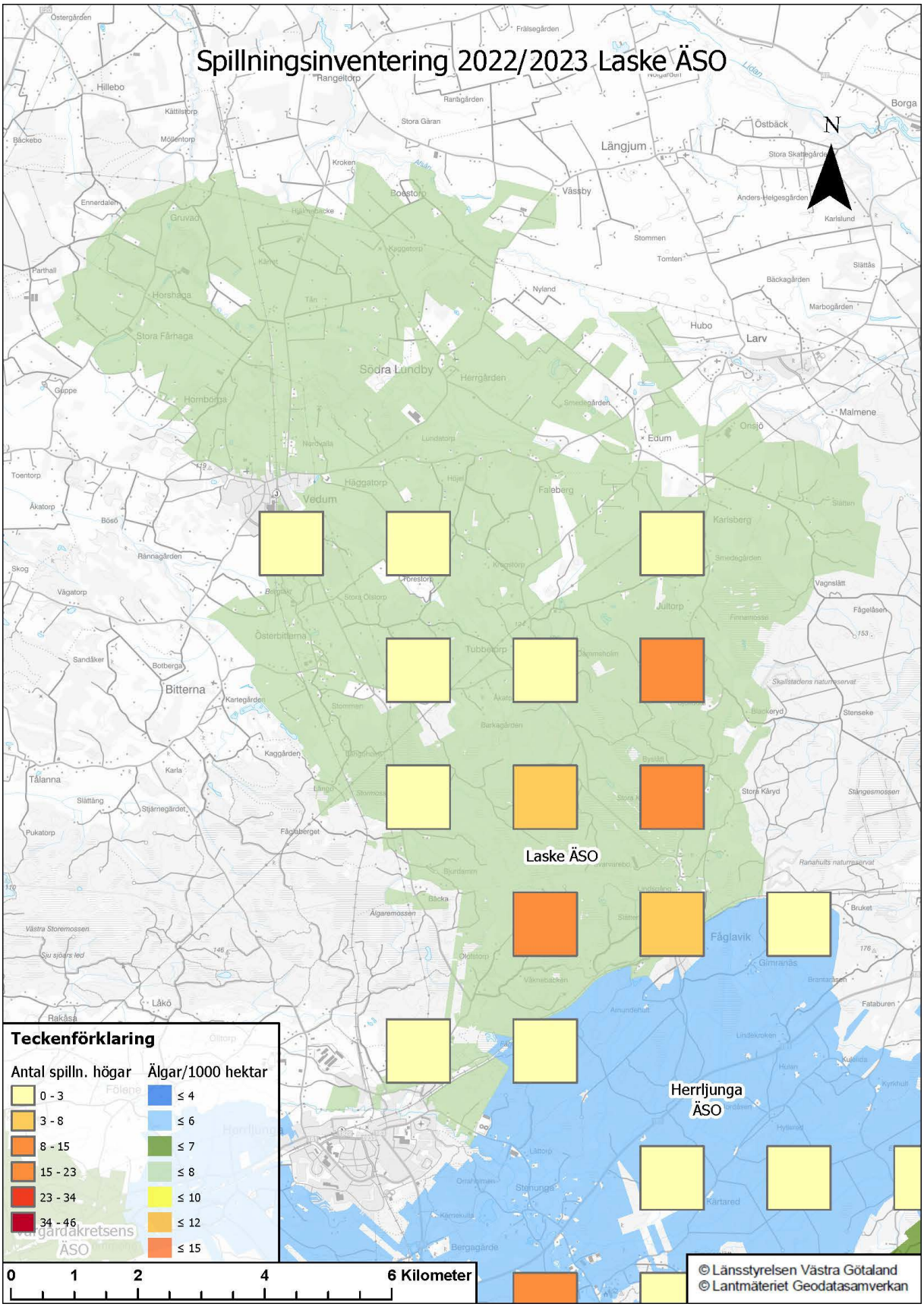
Spillningsinventering 2022/2023 Laske ÄSO
N
Laske ÄSO
Herrljunga ÄSO
Teckenförklaring
Antal spilln. högar
0 - 3
3 - 8
8 - 15
15 - 23
23 - 34
34 - 46
Älgar/1000 hektar
≤ 4
≤ 6
≤ 7
≤ 8
≤ 10
≤ 12
≤ 15
0 1 2 4 6 Kilometer
© Länsstyrelsen Västra Götaland
© Lantmäteriet Geodatasamverkan

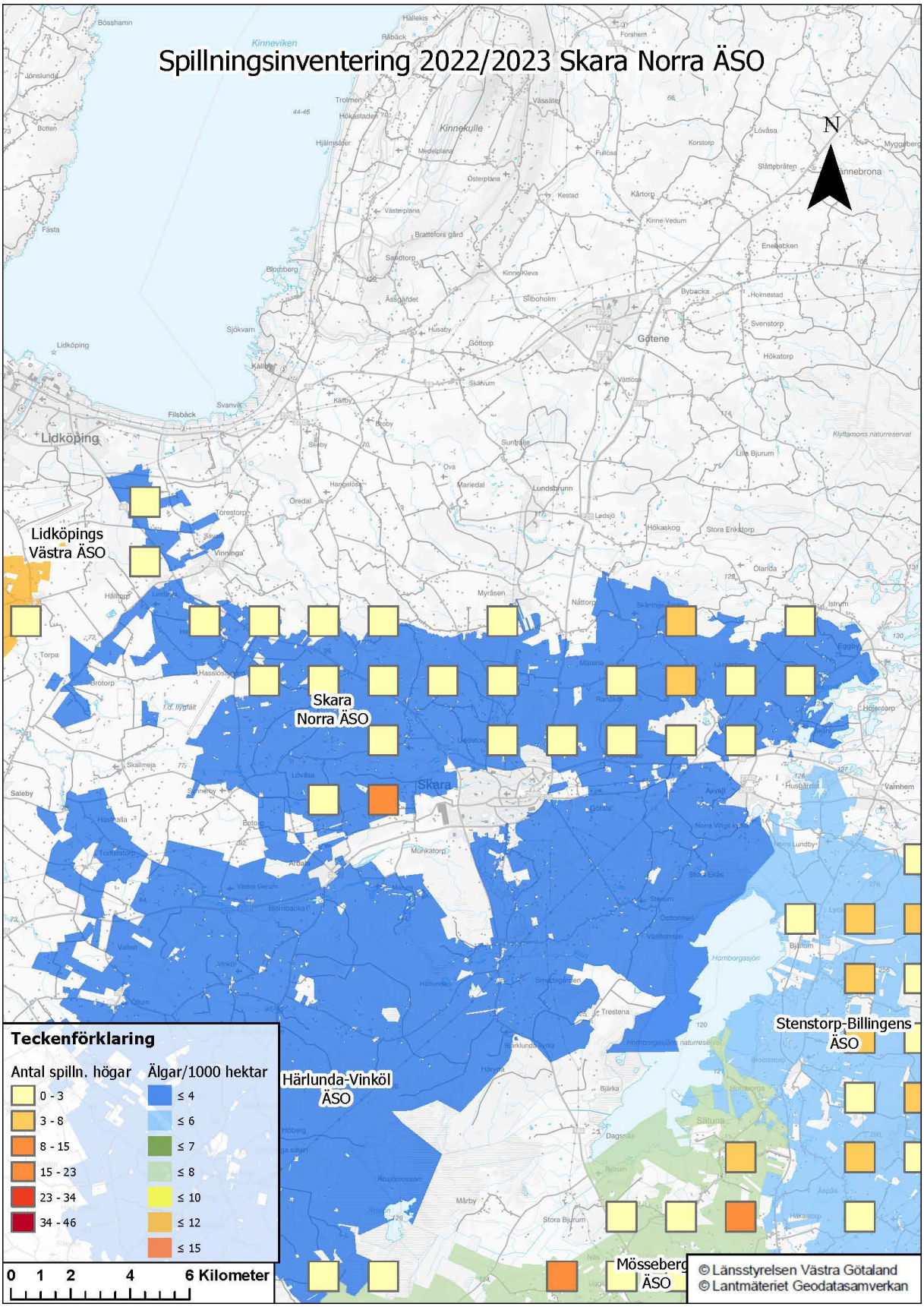
Spillningsinventering 2022/2023 Skara Norra ÄSO
N
Lidköpings Västra ÄSO
Skara Norra ÄSO
Härlunda-Vinköl ÄSO
Stenstorp-Billingens ÄSO
Mösseberg ÄSO
Lidköping
Skara
Götene
Teckenförklaring
Antal spilln. högar
0 - 3
3 - 8
8 - 15
15 - 23
23 - 34
34 - 46
Älgar/1000 hektar
≤ 4
≤ 6
≤ 7
≤ 8
≤ 10
≤ 12
≤ 15
0 1 2 4 6 Kilometer
© Länsstyrelsen Västra Götaland
© Lantmäteriet Geodatasamverkan

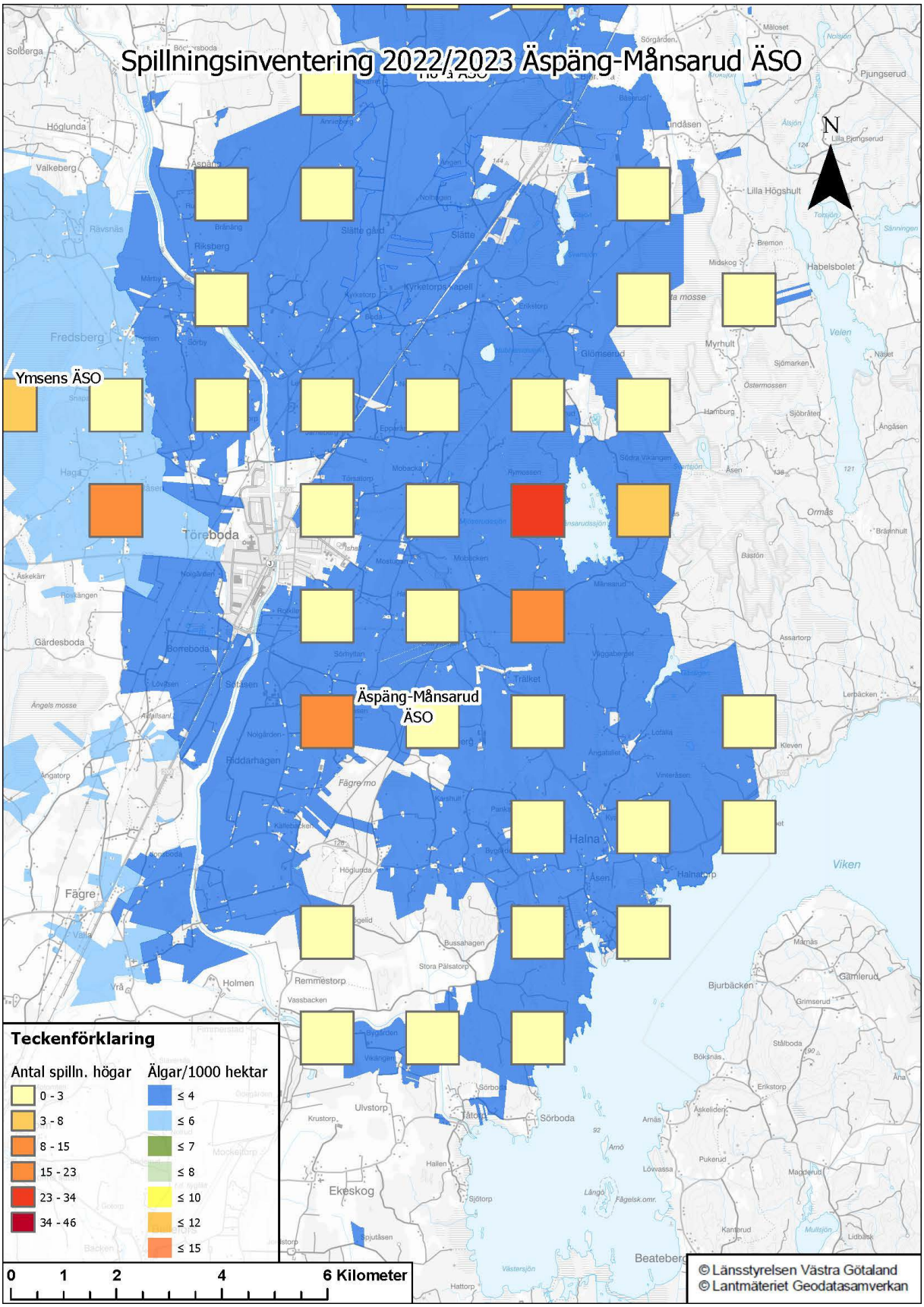
Spillningsinventering 2022/2023 Äspäng-Månsarud ÄSO
Ymsens ÄSO
Äspäng-Månsarud ÄSO
N
Teckenförklaring
Antal spilln. högar
0 - 3
3 - 8
8 - 15
15 - 23
23 - 34
34 - 46
Älgar/1000 hektar
≤ 4
≤ 6
≤ 7
≤ 8
≤ 10
≤ 12
≤ 15
0 1 2 4 6 Kilometer
© Länsstyrelsen Västra Götaland
© Lantmäteriet Geodatasamverkan

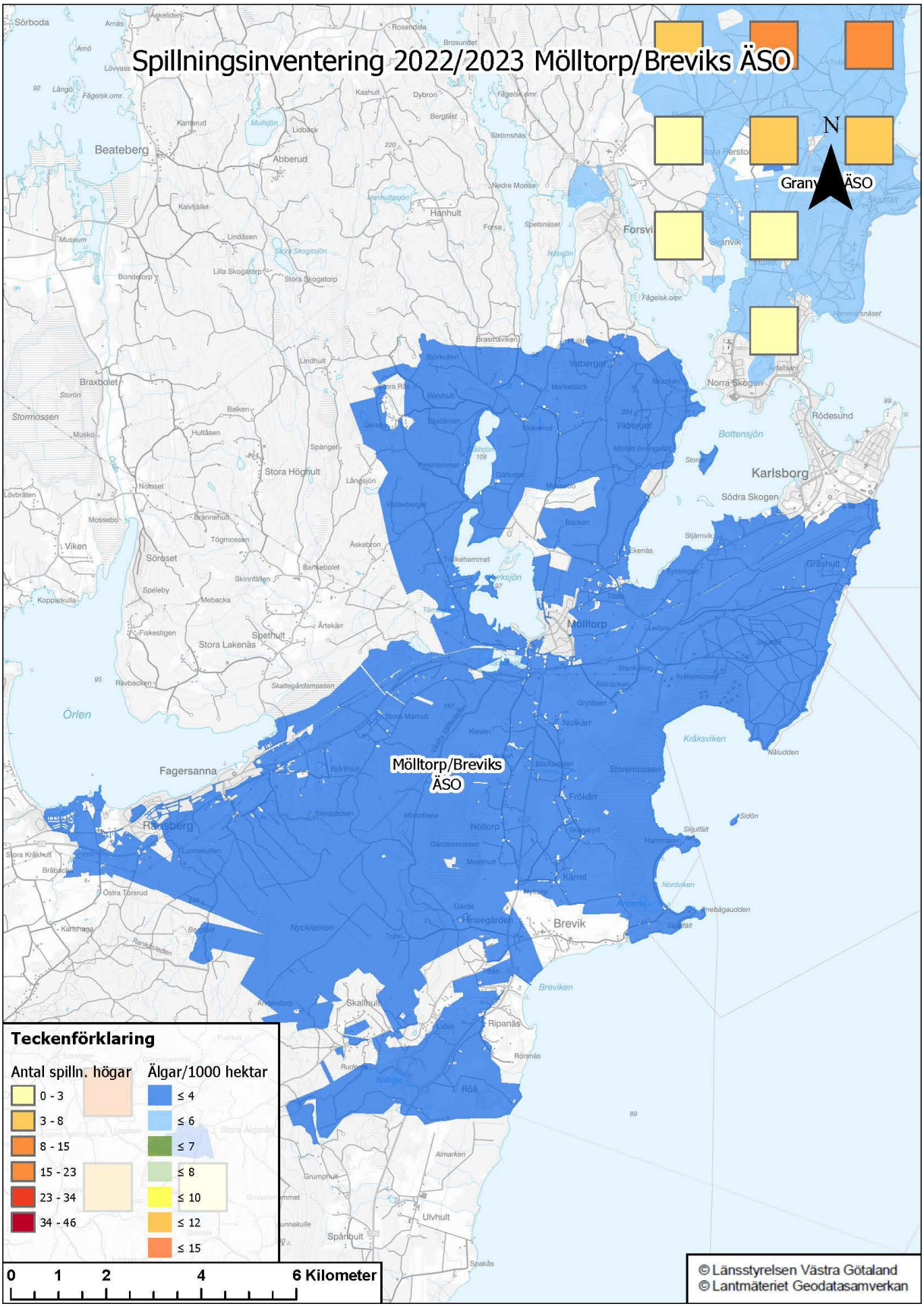
Spillningsinventering 2022/2023 Mölltorp/Breviks ÄSO
N
Granv ÄSO
Mölltorp/Breviks ÄSO
Teckenförklaring
Antal spilln. högar
0 - 3
3 - 8
8 - 15
15 - 23
23 - 34
34 - 46
Älgar/1000 hektar
≤ 4
≤ 6
≤ 7
≤ 8
≤ 10
≤ 12
≤ 15
0 1 2 4 6 Kilometer
© Länsstyrelsen Västra Götaland
© Lantmäteriet Geodatasamverkan
Beateberg
Abberud
Hanhult
Forsvi
Norra Skogen
Rödesund
Karlsborg
Södra Skogen
Bottensjön
Vaberget
Braxbolet
Stormossen
Stora Högnult
Mölltorp
Viken
Söröset
Stora Lakenäs
Spethult
Örlen
Fagersanna
Ränsberg
Nöltorp
Nycklamon
Hinsegården
Brevik
Breviken
Skallhult
Ripanäs
Röå
Ulvhult
Spårhult
Kräksviken
Storemossen
Grashult

ÄFO 7

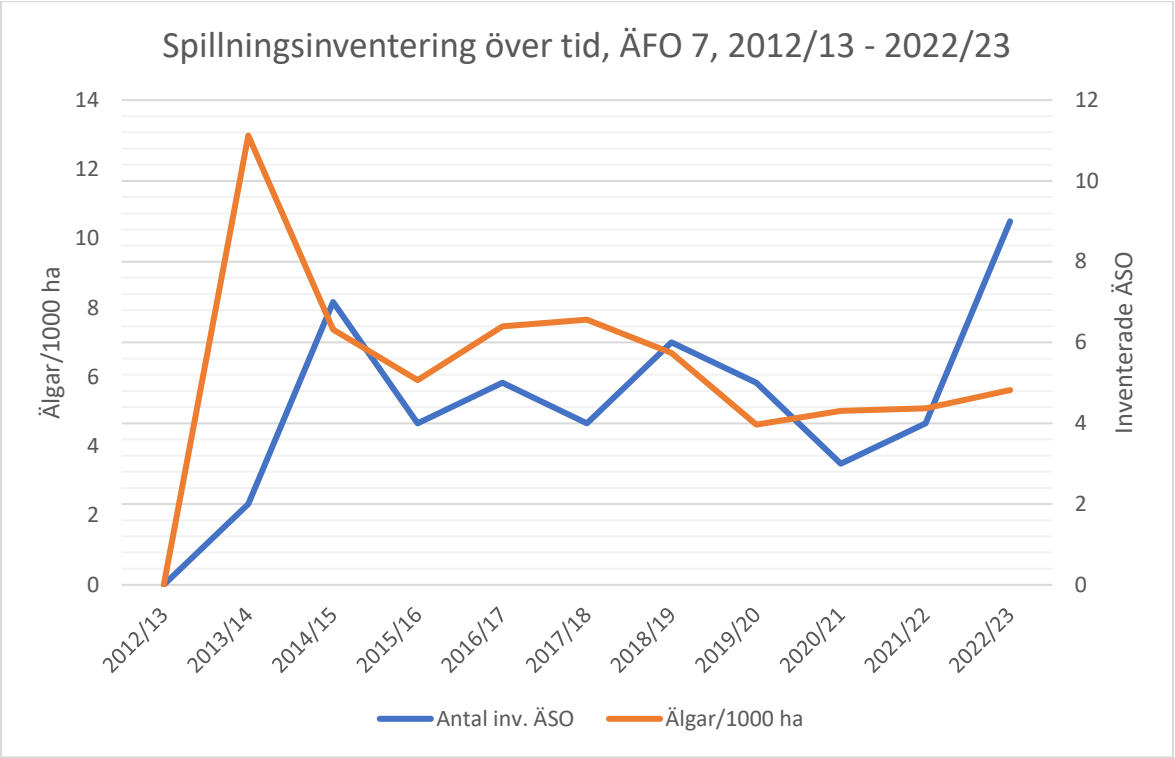

Älgar/1000 ha i ÄFO 7 enligt inventerade jaktområdens spillningsinventeringsresultat, samt antal jaktområden som har inventerats i ÄFO 7 varje år mellan 2012/13 och 2022/23.

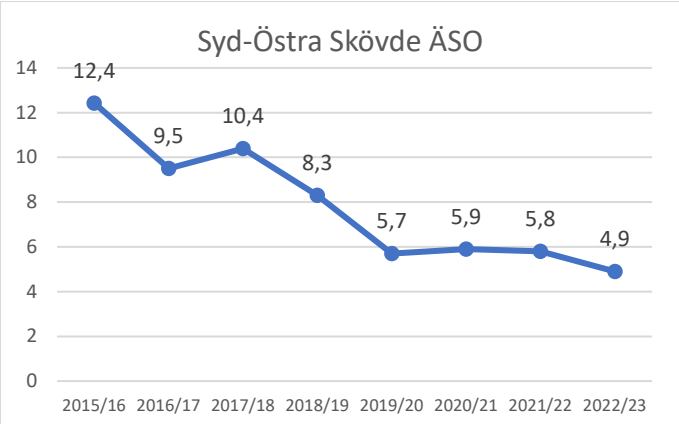

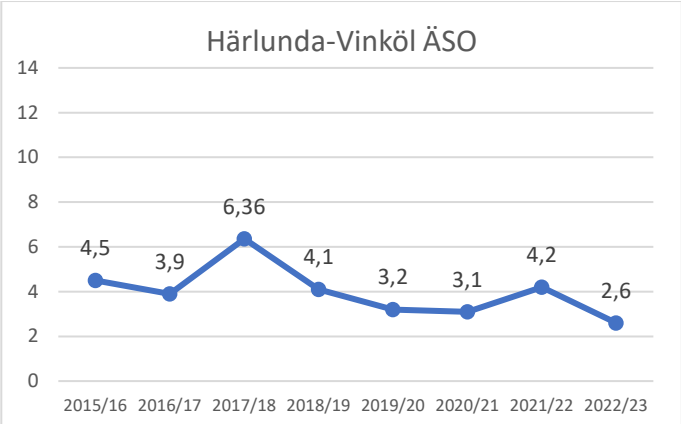

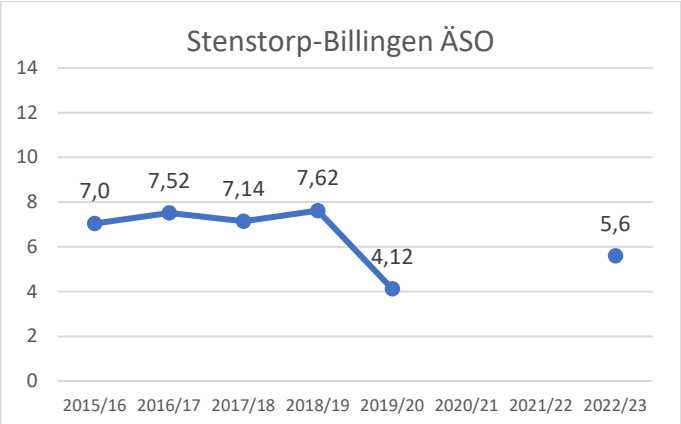

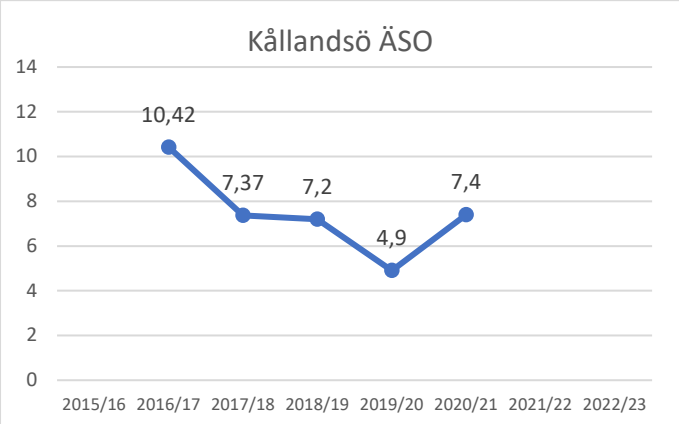

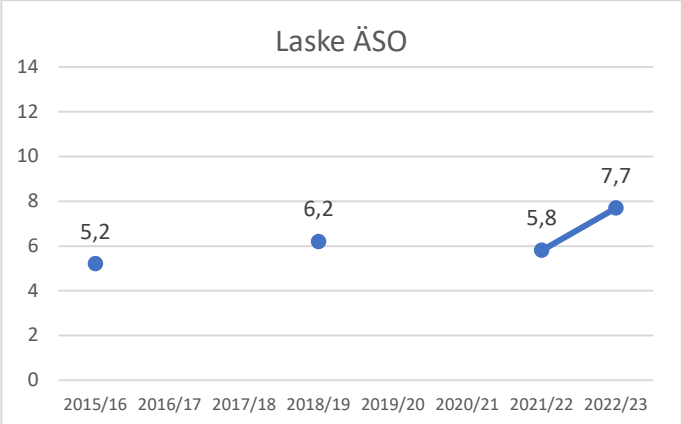





Trender över älgstammen enligt spillningsinventeringsresultat för älgjaktområden i ÄFO 7 som har genomfört spillningsinventering minst en gång sedan 2015/16. Inventeringssäsongen visas på x-axeln och antal uppskattade älgar/1000 ha visas på y-axeln. [Del 1 av 2]

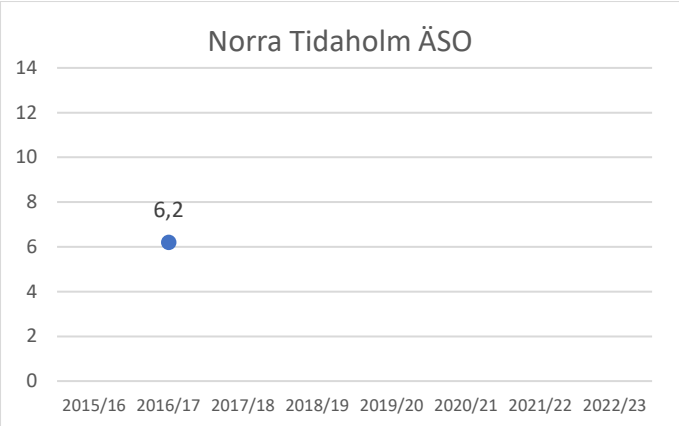

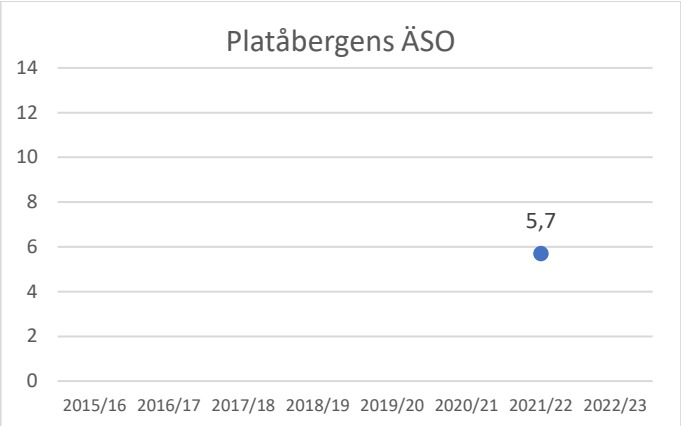

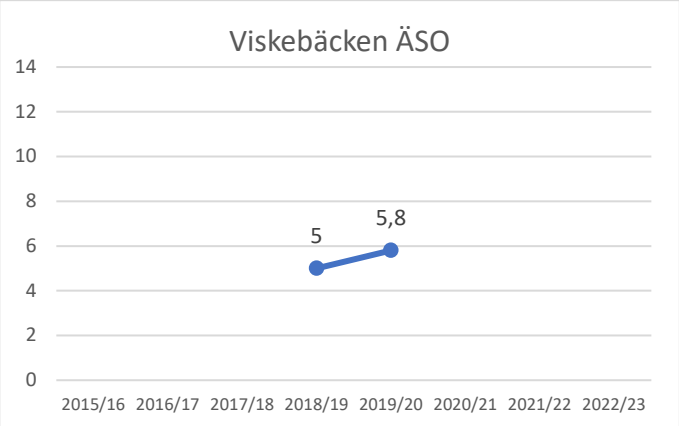

Trender över älgstammen enligt spillningsinventeringsresultat för älgjaktområden i ÄFO 7 som har genomfört spillningsinventering minst en gång sedan 2015/16. Inventeringssäsongen visas på x-axeln och uppskattad älg/1000 ha visas på y-axeln. [Del 2 av 2].

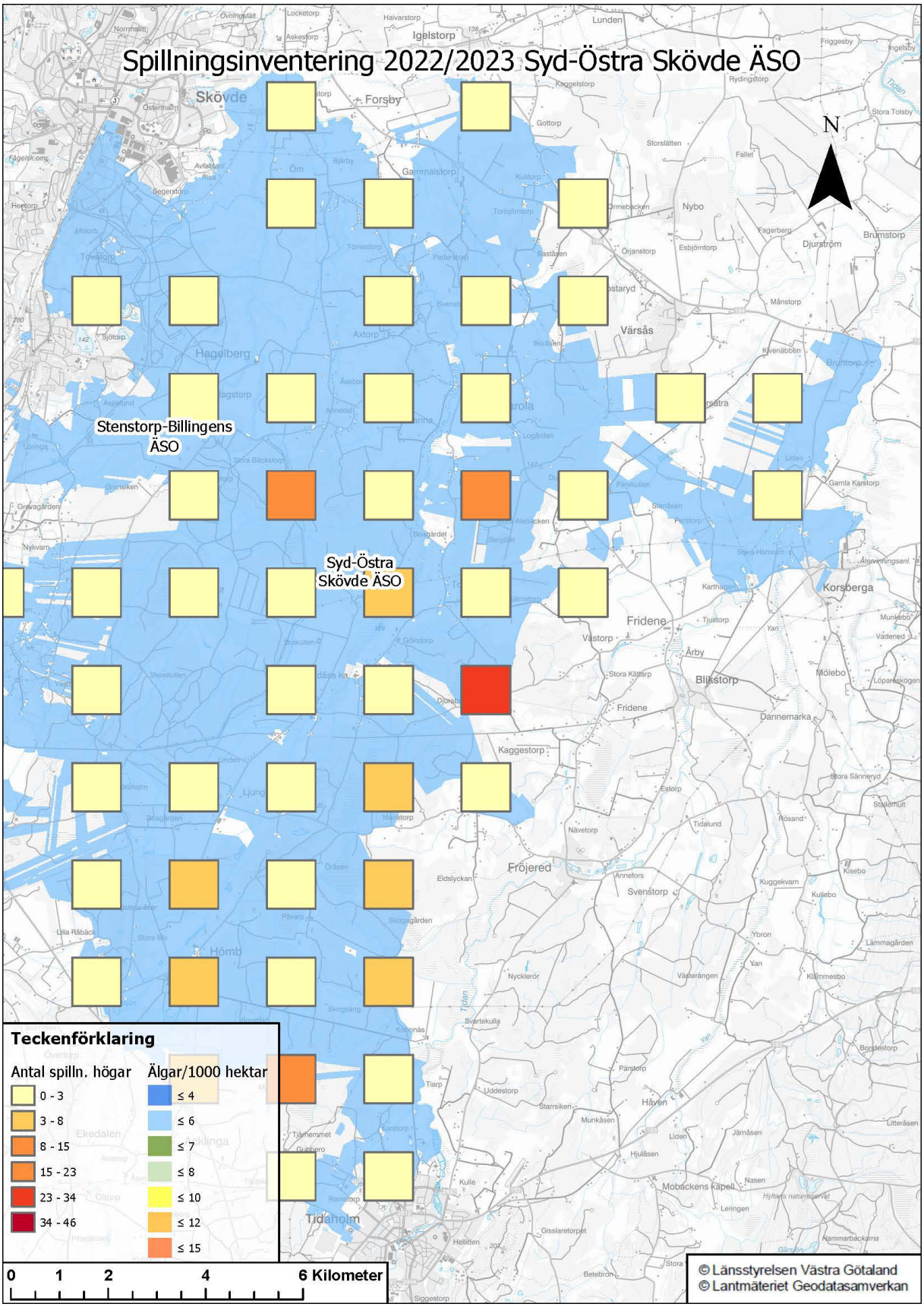
Spillningsinventering 2022/2023 Syd-Östra Skövde ÄSO
N
Stenstorp-Billingens ÄSO
Syd-Östra Skövde ÄSO
Teckenförklaring
Antal spilln. högar
0 - 3
3 - 8
8 - 15
15 - 23
23 - 34
34 - 46
Älgar/1000 hektar
≤ 4
≤ 6
≤ 7
≤ 8
≤ 10
≤ 12
≤ 15
0 1 2 4 6 Kilometer
© Länsstyrelsen Västra Götaland
© Lantmäteriet Geodatasamverkan

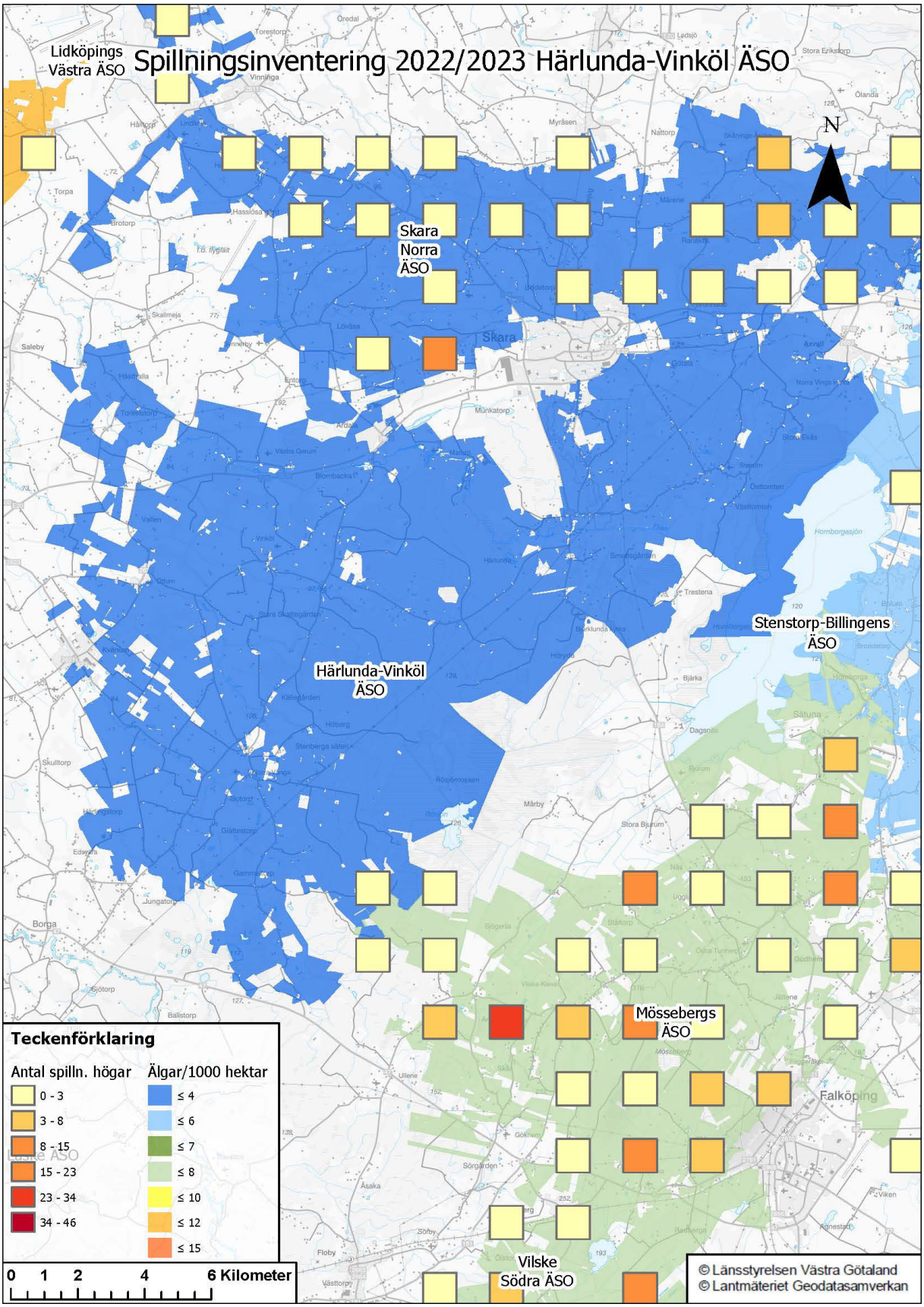
Spillningsinventering 2022/2023 Härlunda-Vinköl ÄSO
Lidköpings Västra ÄSO
Skara Norra ÄSO
Härlunda-Vinköl ÄSO
Stenstorp-Billingens ÄSO
Mössebergs ÄSO
Vilske Södra ÄSO
N
Skara
Falköping
Teckenförklaring
Antal spilln. högar
0 - 3
3 - 8
8 - 15
15 - 23
23 - 34
34 - 46
Älgar/1000 hektar
≤ 4
≤ 6
≤ 7
≤ 8
≤ 10
≤ 12
≤ 15
0 1 2 4 6 Kilometer
© Länsstyrelsen Västra Götaland
© Lantmäteriet Geodatasamverkan

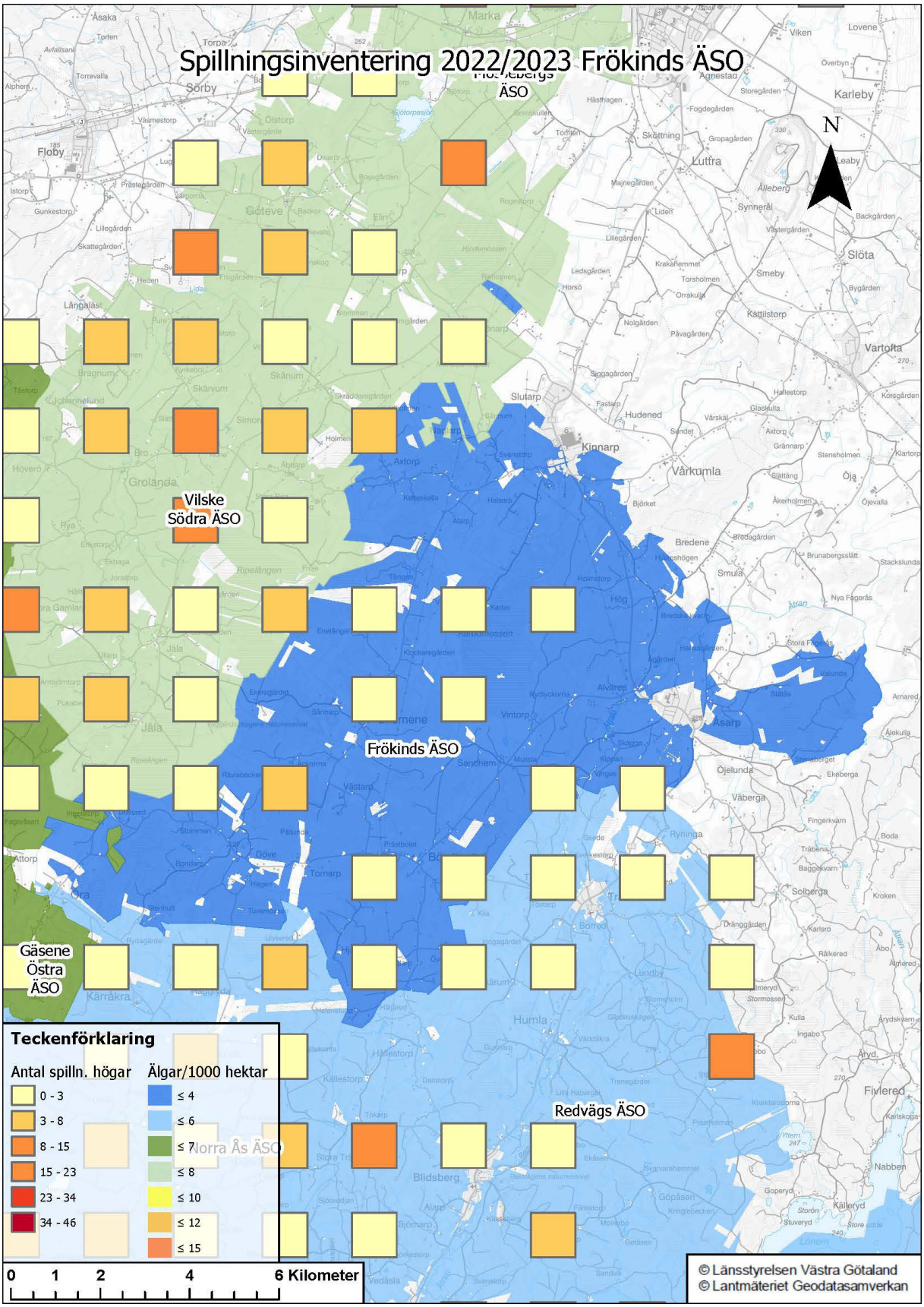
Spillningsinventering 2022/2023 Frökinds ÄSO
Vilske Södra ÄSO
Frökinds ÄSO
Gäsene Östra ÄSO
Redvägs ÄSO
Norra Ås ÄSO
N
Teckenförklaring
Antal spilln. högar
0 - 3
3 - 8
8 - 15
15 - 23
23 - 34
34 - 46
Älgar/1000 hektar
≤ 4
≤ 6
≤ 7
≤ 8
≤ 10
≤ 12
≤ 15
0 1 2 4 6 Kilometer
© Länsstyrelsen Västra Götaland
© Lantmäteriet Geodatasamverkan

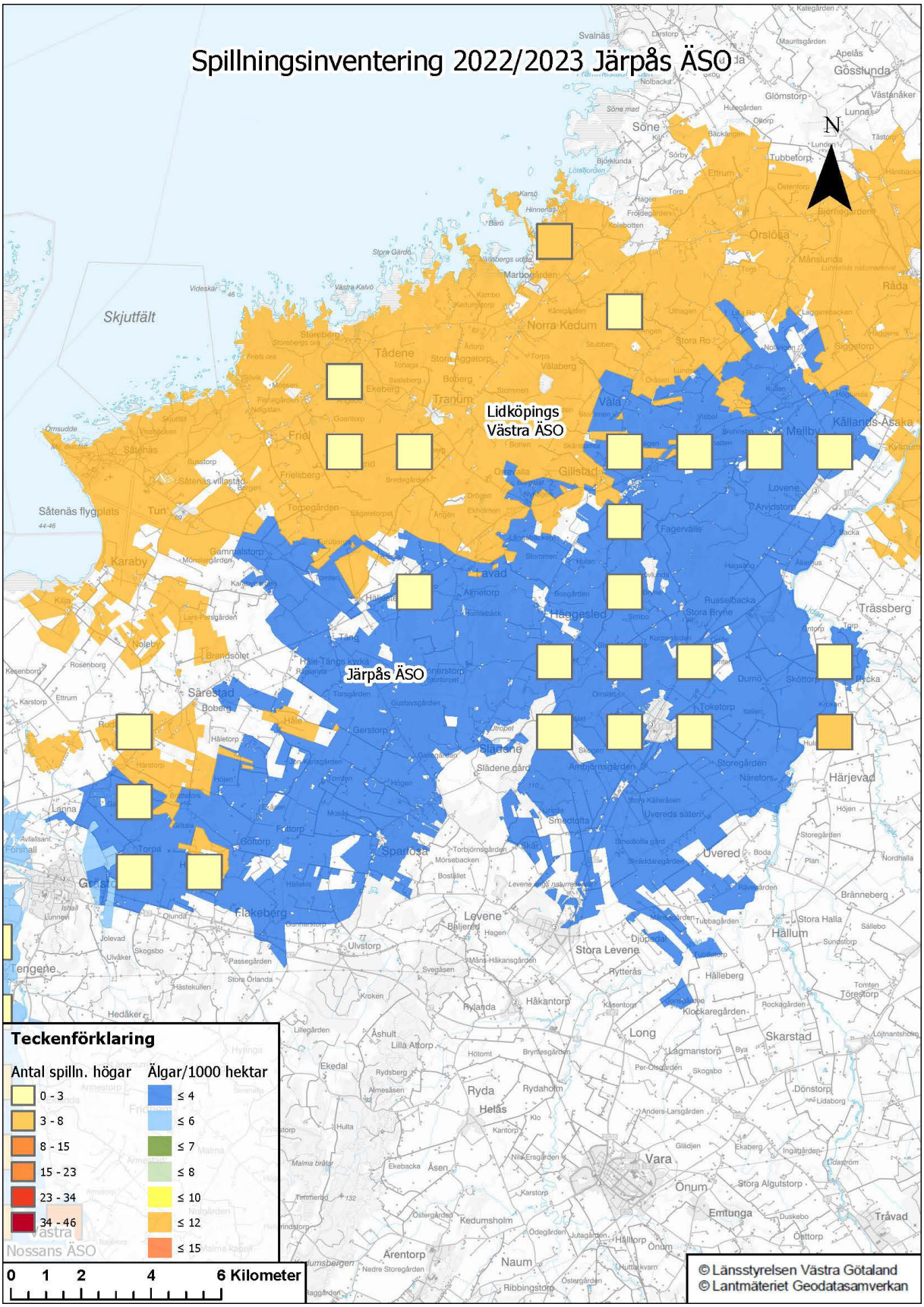
Spillningsinventering 2022/2023 Järpås ÄSO
Lidköpings Västra ÄSO
Järpås ÄSO
Nossans ÄSO
N
Teckenförklaring
Antal spilln. högar
0 - 3
3 - 8
8 - 15
15 - 23
23 - 34
34 - 46
Älgar/1000 hektar
≤ 4
≤ 6
≤ 7
≤ 8
≤ 10
≤ 12
≤ 15
0 1 2 4 6 Kilometer
© Länsstyrelsen Västra Götaland
© Lantmäteriet Geodatasamverkan

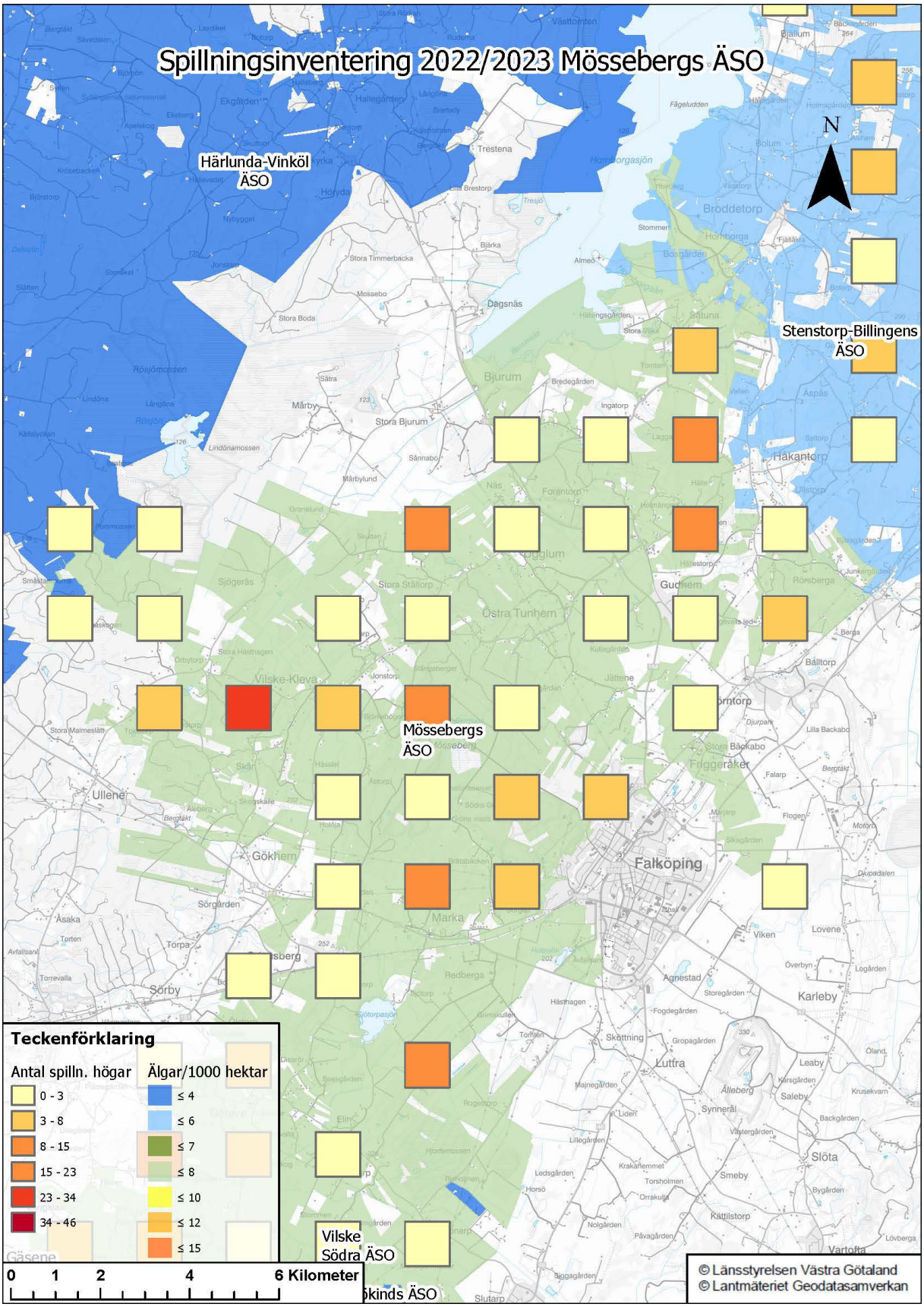
Spillningsinventering 2022/2023 Mössebergs ÄSO
Härlunda-Vinköl ÄSO
Stenstorp-Billingens ÄSO
Mössebergs ÄSO
Vilske Södra ÄSO
N
Teckenförklaring
Antal spilln. högar
0 - 3
3 - 8
8 - 15
15 - 23
23 - 34
34 - 46
Älgar/1000 hektar
≤ 4
≤ 6
≤ 7
≤ 8
≤ 10
≤ 12
≤ 15
0 1 2 4 6 Kilometer
© Länsstyrelsen Västra Götaland
© Lantmäteriet Geodatasamverkan

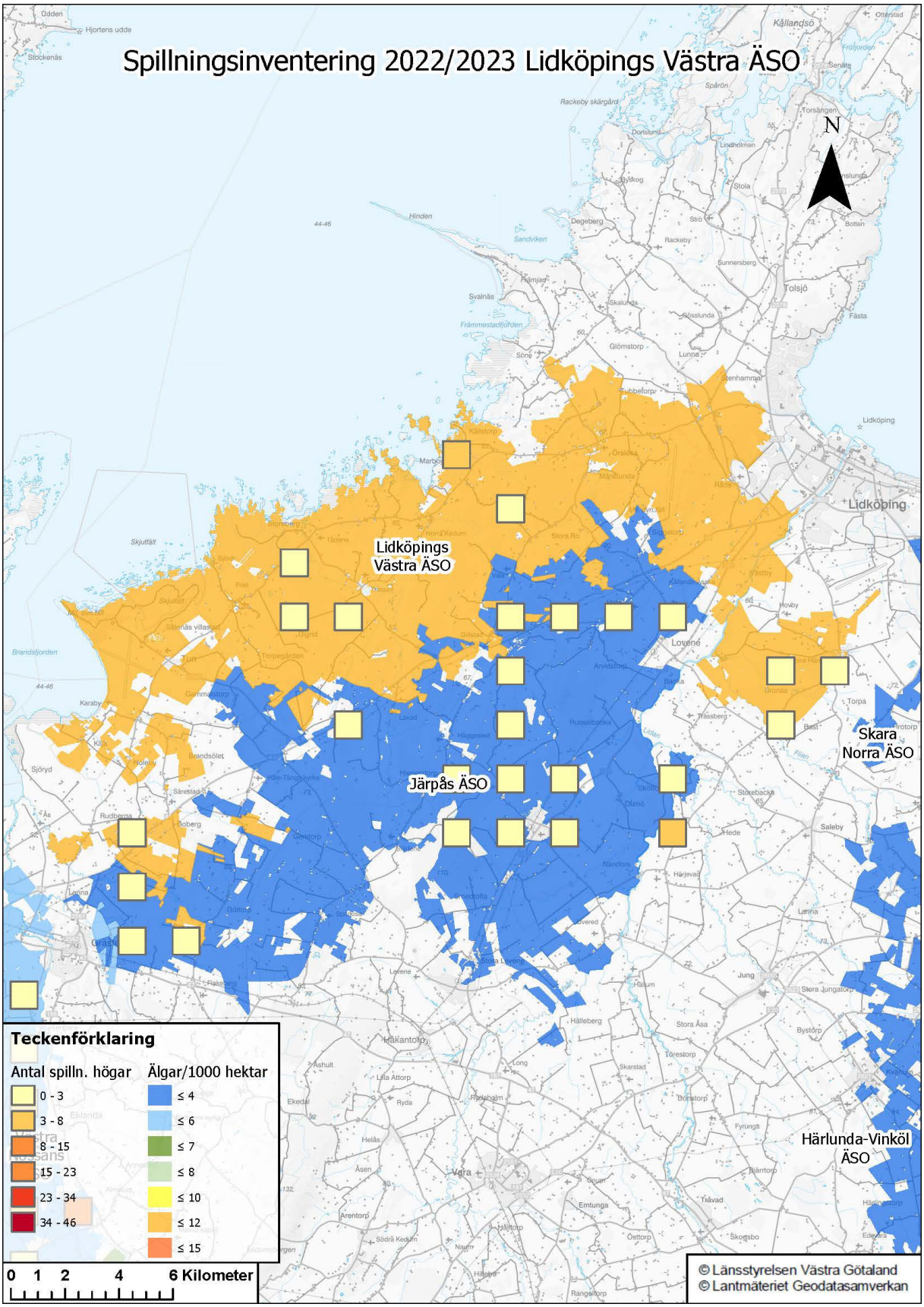
Spillningsinventering 2022/2023 Lidköpings Västra ÄSO
N
Lidköpings Västra ÄSO
Järpås ÄSO
Skara Norra ÄSO
Härlunda-Vinköl ÄSO
Lidköping
Tolsjö
Lovene
Vara
Teckenförklaring
Antal spilln. högar
0 - 3
3 - 8
8 - 15
15 - 23
23 - 34
34 - 46
Älgar/1000 hektar
≤ 4
≤ 6
≤ 7
≤ 8
≤ 10
≤ 12
≤ 15
0 1 2 4 6 Kilometer
© Länsstyrelsen Västra Götaland
© Lantmäteriet Geodatasamverkan

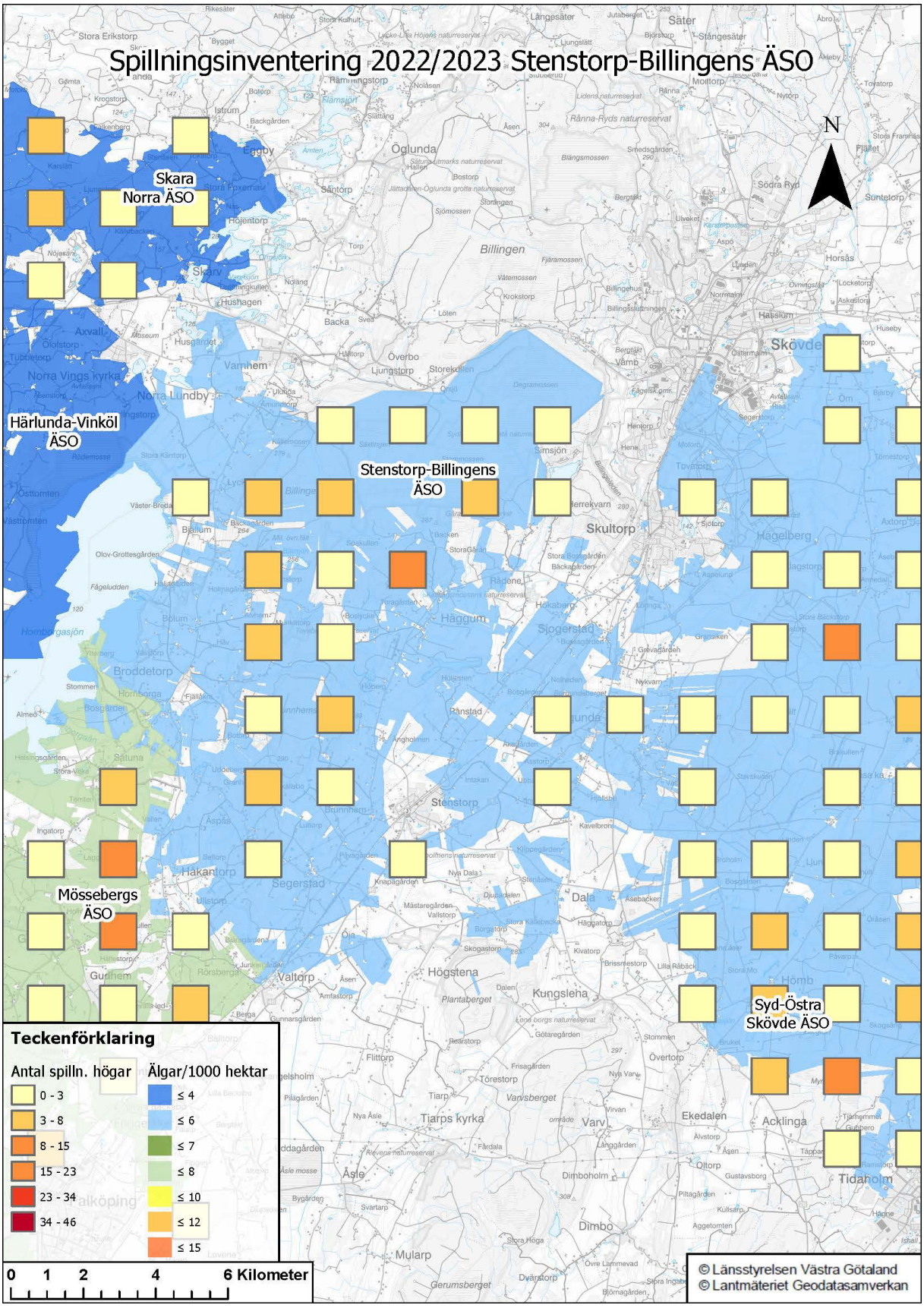
Spillningsinventering 2022/2023 Stenstorp-Billingens ÄSO
N
Skara Norra ÄSO
Härlunda-Vinköl ÄSO
Stenstorp-Billingens ÄSO
Mössebergs ÄSO
Syd-Östra Skövde ÄSO
Teckenförklaring
Antal spilln. högar
0 - 3
3 - 8
8 - 15
15 - 23
23 - 34
34 - 46
Älgar/1000 hektar
≤ 4
≤ 6
≤ 7
≤ 8
≤ 10
≤ 12
≤ 15
0 1 2 4 6 Kilometer
© Länsstyrelsen Västra Götaland
© Lantmäteriet Geodatasamverkan

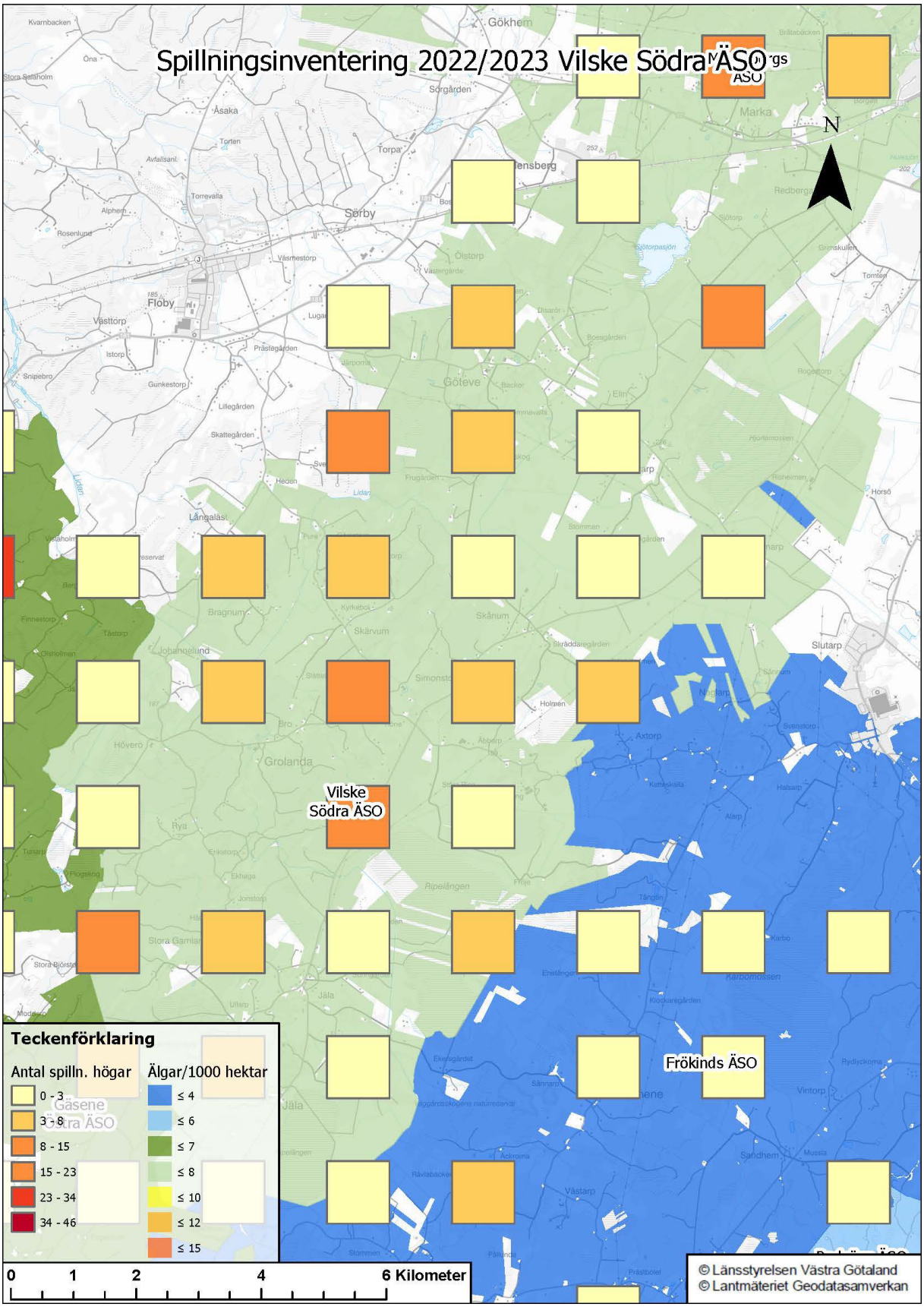
Spillningsinventering 2022/2023 Vilske Södra ÄSO
Vilske Södra ÄSO
Frökinds ÄSO
N
Teckenförklaring
Antal spilln. högar
0 - 3
3 - 8
8 - 15
15 - 23
23 - 34
34 - 46
Älgar/1000 hektar
≤ 4
≤ 6
≤ 7
≤ 8
≤ 10
≤ 12
≤ 15
0 1 2 4 6 Kilometer
© Länsstyrelsen Västra Götaland
© Lantmäteriet Geodatasamverkan

ÄFO 8

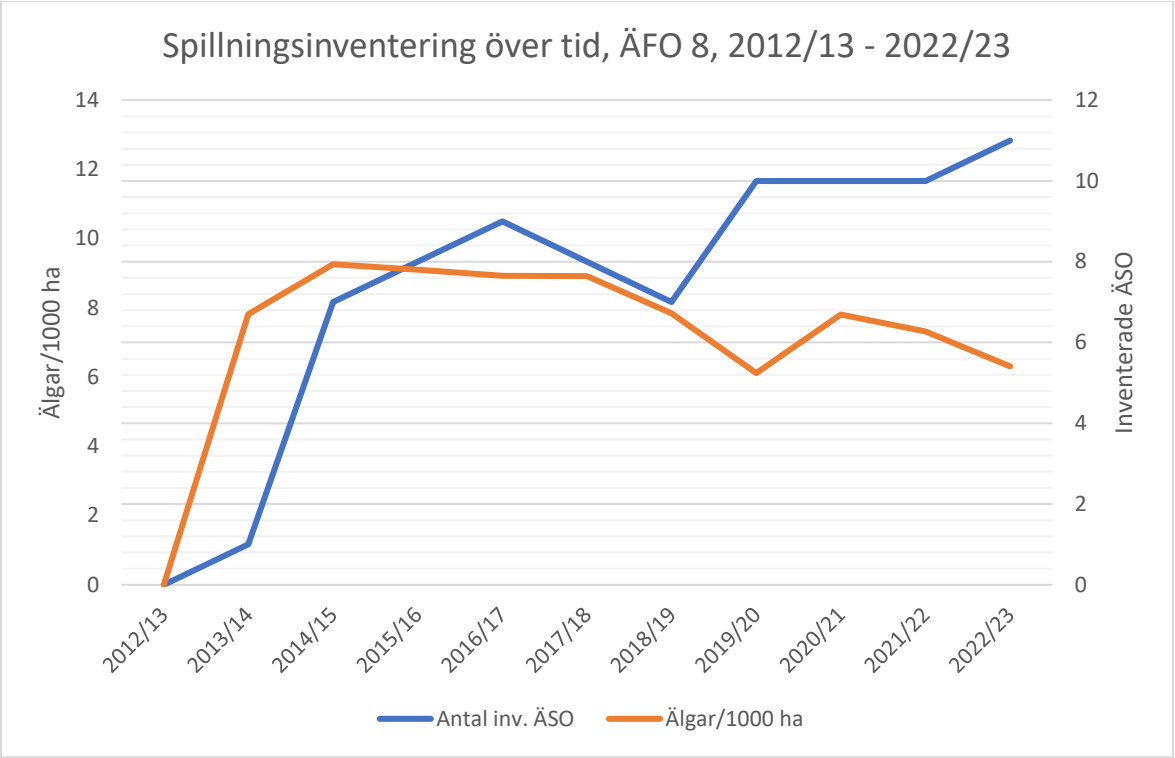

Älgar/1000 ha i ÄFO 8 enligt inventerade jaktområdens spillningsinventeringsresultat, samt antal jaktområden som har inventerats i ÄFO 8 varje år mellan 2012/13 och 2022/23.

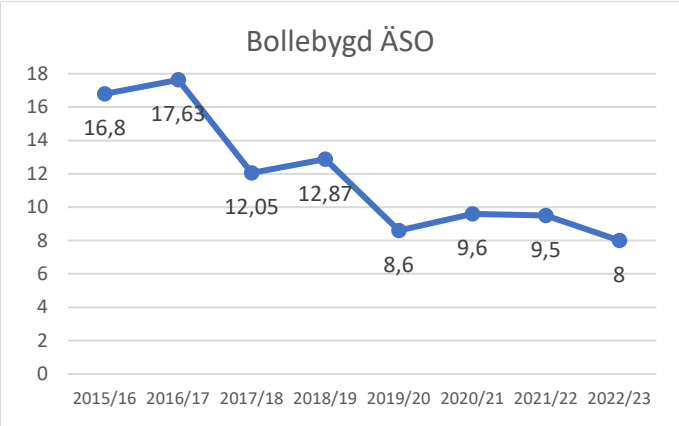

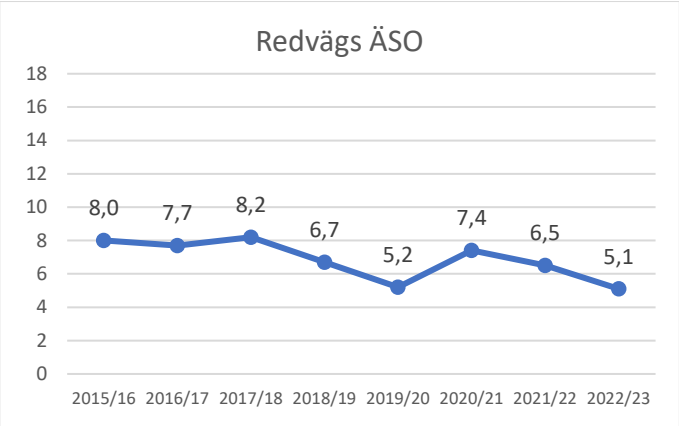

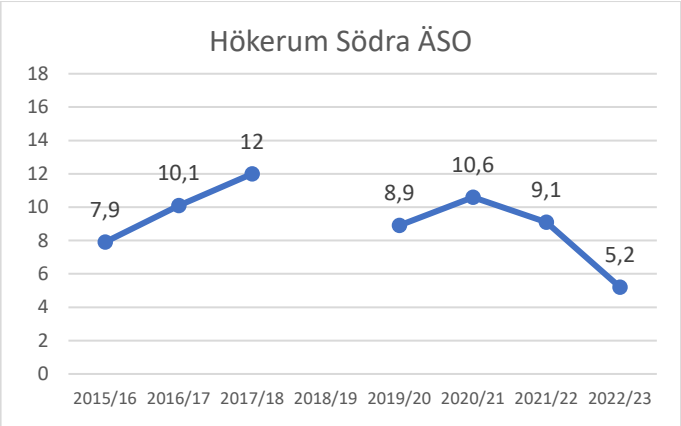

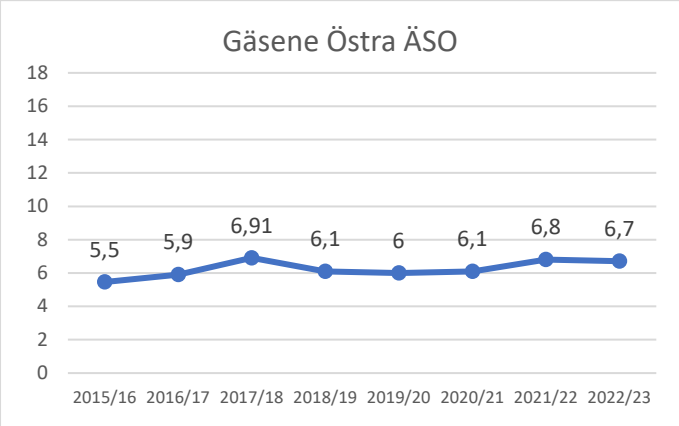

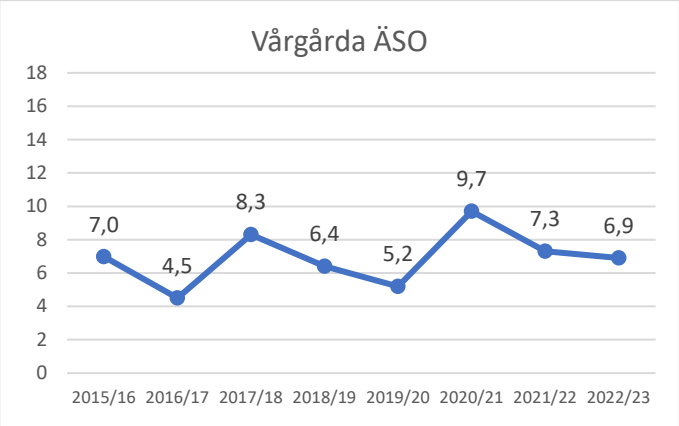

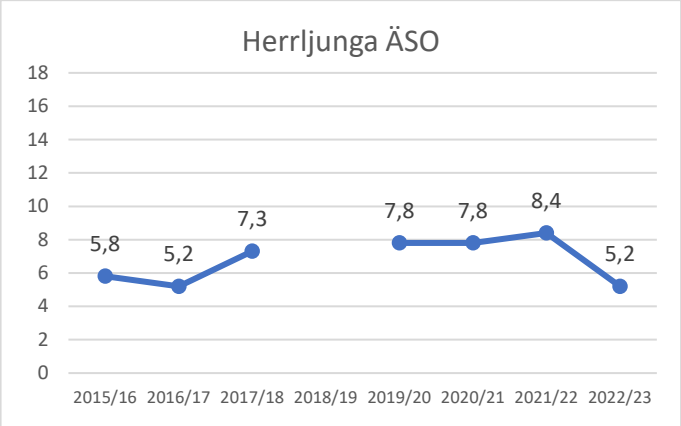

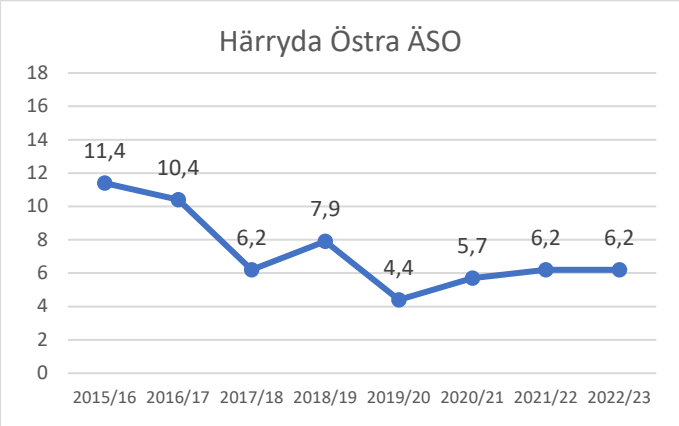

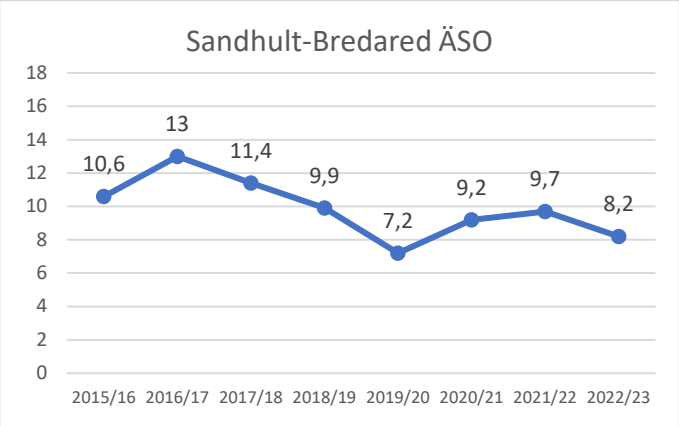

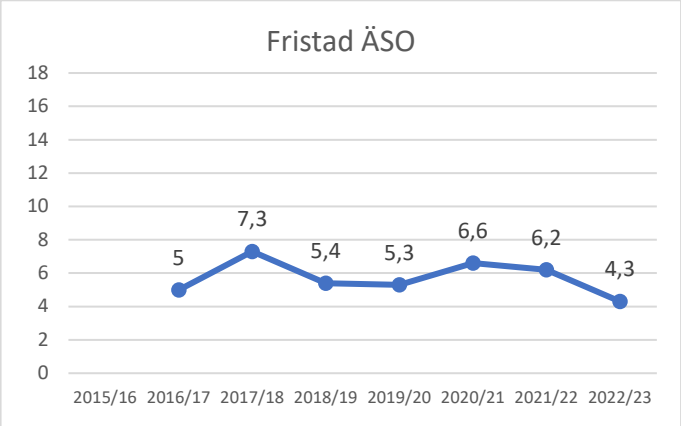

Trender över älgstammen enligt spillningsinventeringsresultat för älgjaktområden i ÄFO 8 som har genomfört spillningsinventering minst en gång sedan 2015/16. Inventeringssäsongen visas på x-axeln och antal uppskattade älgar/1000 ha visas på y-axeln. [Del 1 av 2].

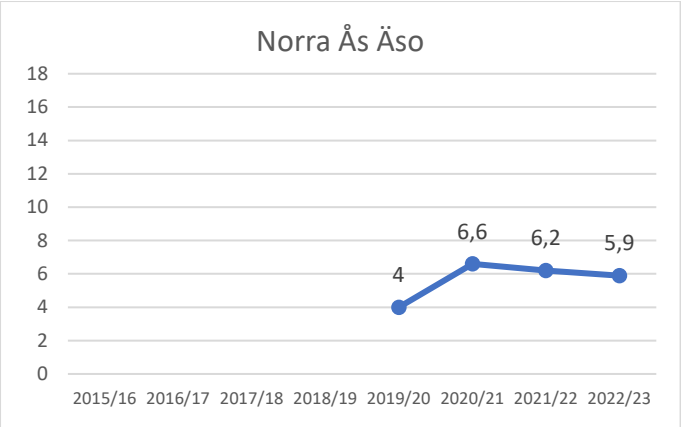

Trender över älgstammen enligt spillningsinventeringsresultat för älgjaktområde i ÄFO 8 som har genomfört spillningsinventering minst en gång sedan 2015/16. Inventeringssäsongen visas på x-axeln och antal uppskattade älgar/1000 ha visas på y-axeln. [Del 2 av 2].

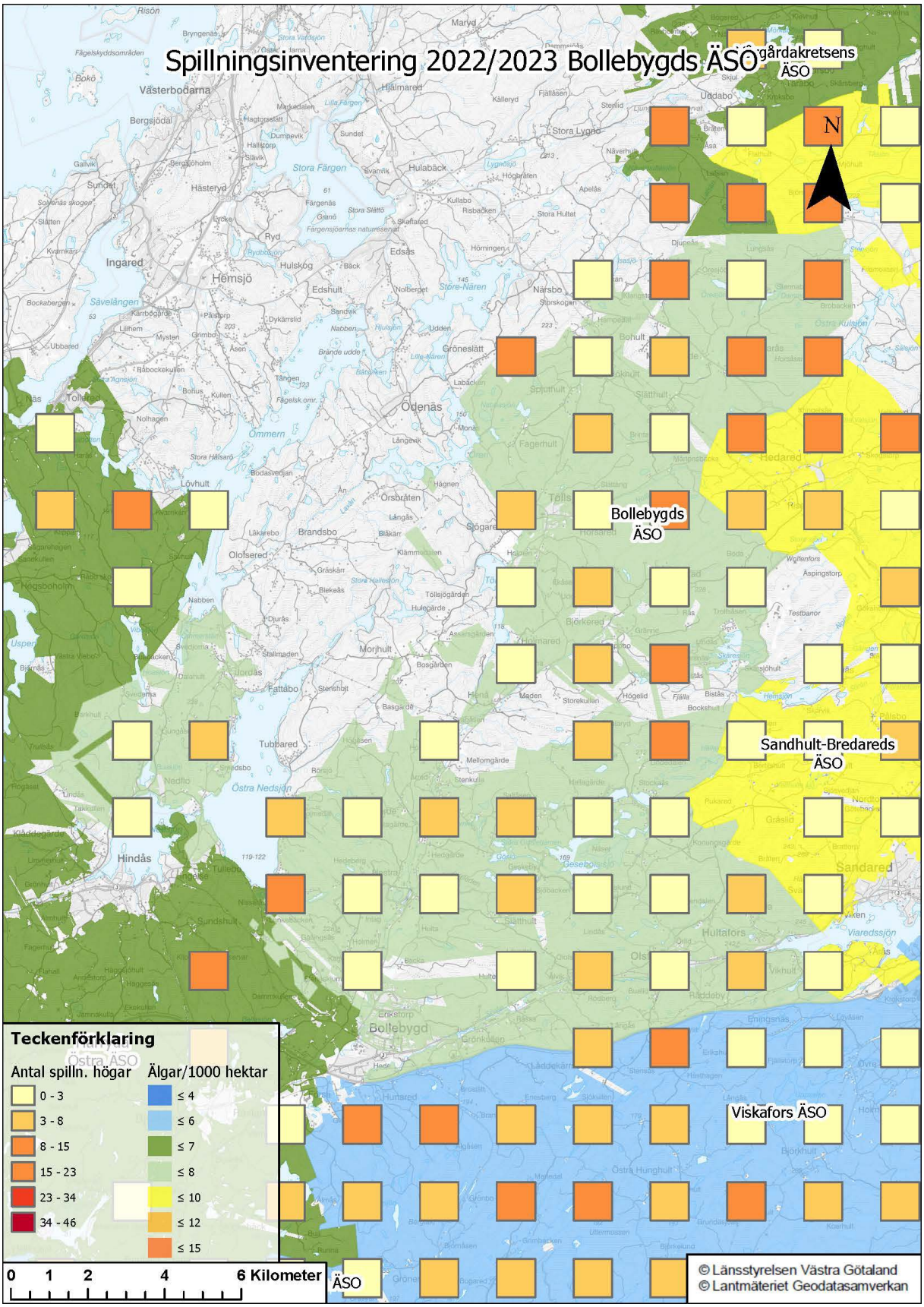
Spillningsinventering 2022/2023 Bollebygds ÄSO
gårdakretsens ÄSO
N
Bollebygds ÄSO
Sandhult-Bredareds ÄSO
Viskafors ÄSO
ÄSO
Teckenförklaring
Antal spilln. högar
0 - 3
3 - 8
8 - 15
15 - 23
23 - 34
34 - 46
Älgar/1000 hektar
≤ 4
≤ 6
≤ 7
≤ 8
≤ 10
≤ 12
≤ 15
0 1 2 4 6 Kilometer
© Länsstyrelsen Västra Götaland
© Lantmäteriet Geodatasamverkan

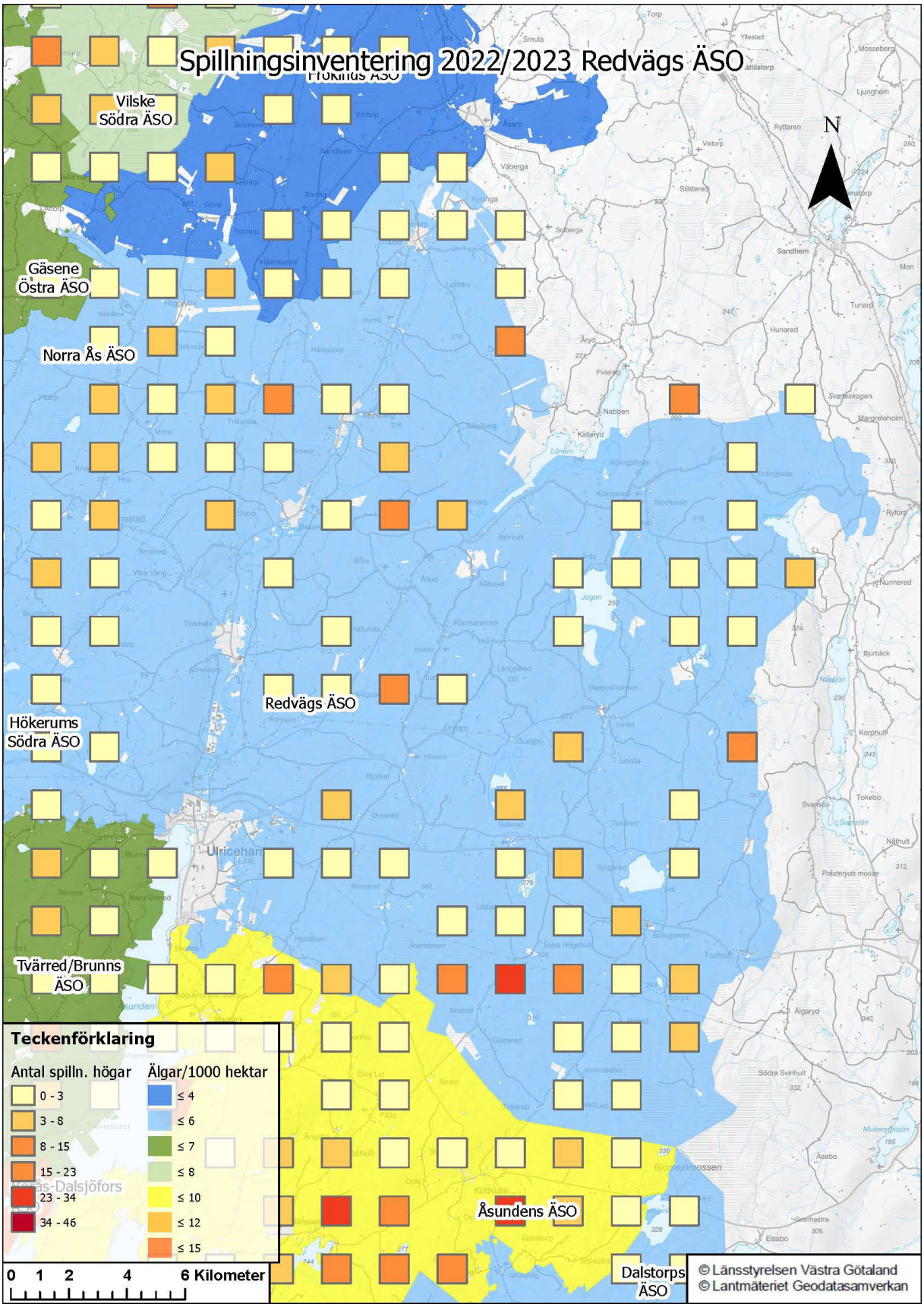
Spillningsinventering 2022/2023 Redvägs ÄSO
Vilske Södra ÄSO
Gäsene Östra ÄSO
Norra Ås ÄSO
Redvägs ÄSO
Hökerums Södra ÄSO
Tvärred/Brunns ÄSO
Åsundens ÄSO
Dalstorps ÄSO
N
Teckenförklaring
Antal spilln. högar
0 - 3
3 - 8
8 - 15
15 - 23
23 - 34
34 - 46
Älgar/1000 hektar
≤ 4
≤ 6
≤ 7
≤ 8
≤ 10
≤ 12
≤ 15
0 1 2 4 6 Kilometer
© Länsstyrelsen Västra Götaland
© Lantmäteriet Geodatasamverkan

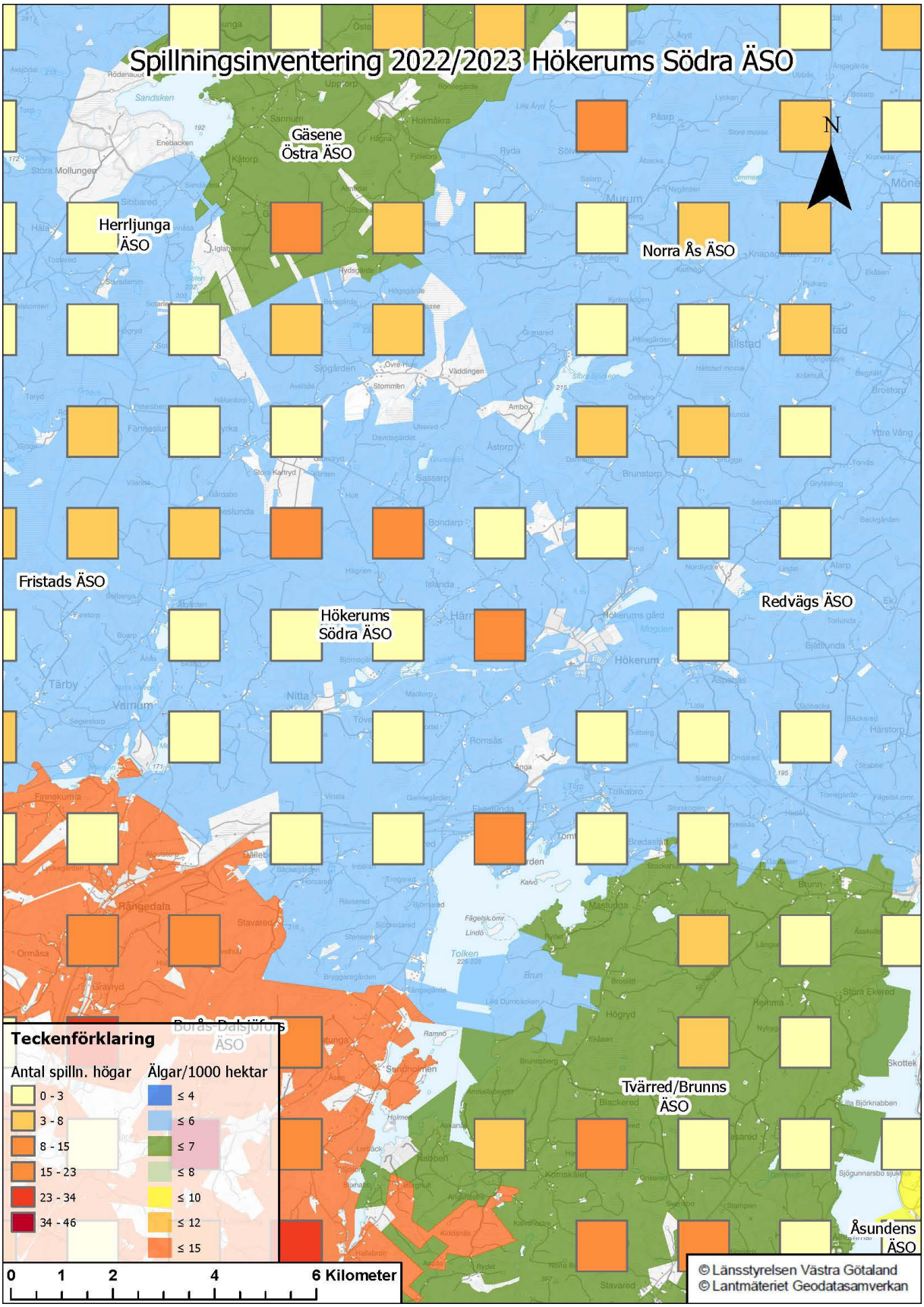
Spillningsinventering 2022/2023 Hökerums Södra ÄSO
Gäsene Östra ÄSO
Herrljunga ÄSO
Norra Ås ÄSO
Fristads ÄSO
Hökerums Södra ÄSO
Redvägs ÄSO
Borås-Dalsjöfors ÄSO
Tvärred/Brunns ÄSO
Åsundens ÄSO
N
Teckenförklaring
Antal spilln. högar
0 - 3
3 - 8
8 - 15
15 - 23
23 - 34
34 - 46
Älgar/1000 hektar
≤ 4
≤ 6
≤ 7
≤ 8
≤ 10
≤ 12
≤ 15
0 1 2 4 6 Kilometer
© Länsstyrelsen Västra Götaland
© Lantmäteriet Geodatasamverkan

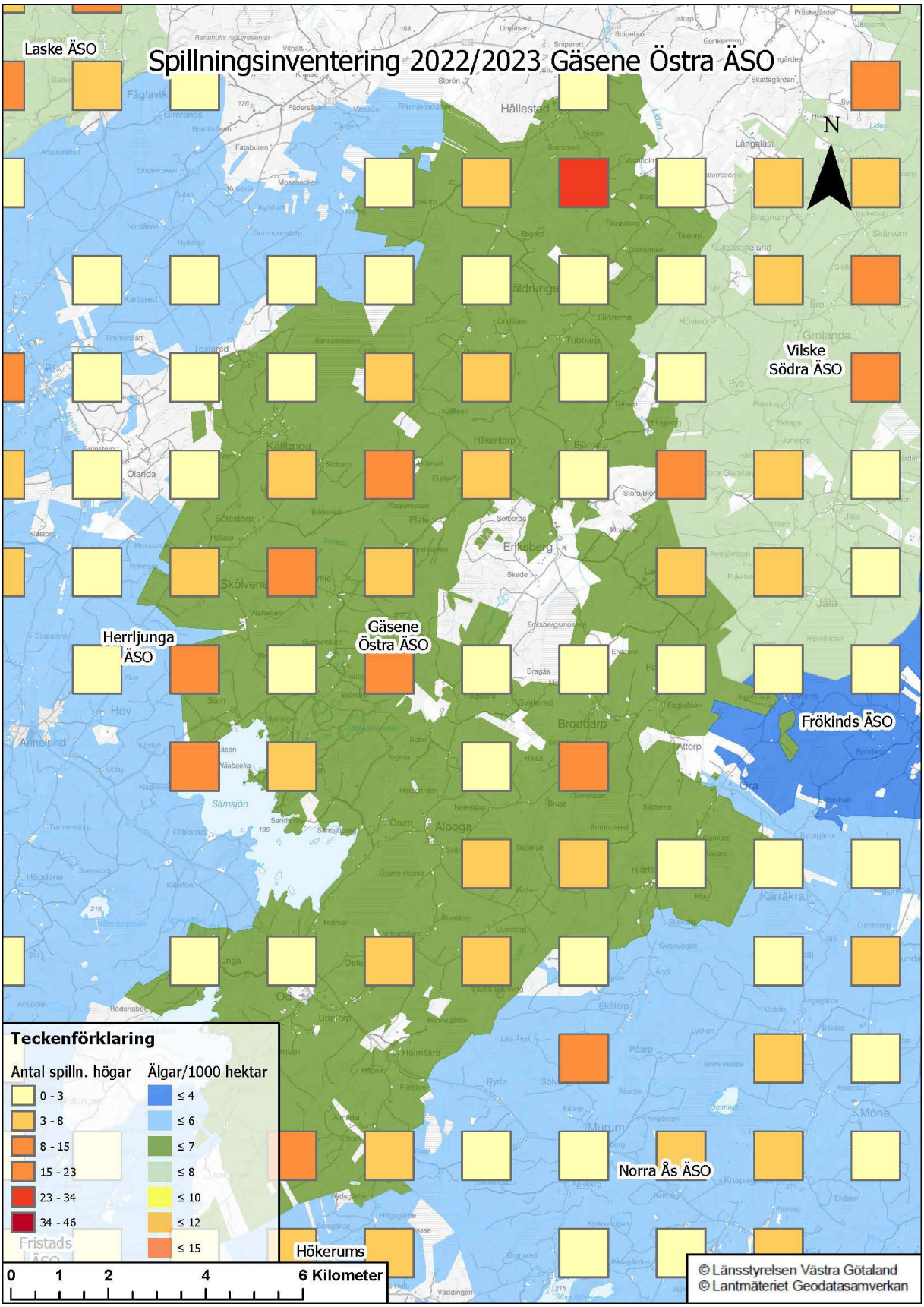
Spillningsinventering 2022/2023 Gäsene Östra ÄSO
Laske ÄSO
Vilske Södra ÄSO
Herrljunga ÄSO
Gäsene Östra ÄSO
Frökinds ÄSO
Norra Ås ÄSO
Hökerums
N
Teckenförklaring
Antal spilln. högar
0 - 3
3 - 8
8 - 15
15 - 23
23 - 34
34 - 46
Älgar/1000 hektar
≤ 4
≤ 6
≤ 7
≤ 8
≤ 10
≤ 12
≤ 15
0 1 2 4 6 Kilometer
© Länsstyrelsen Västra Götaland
© Lantmäteriet Geodatasamverkan

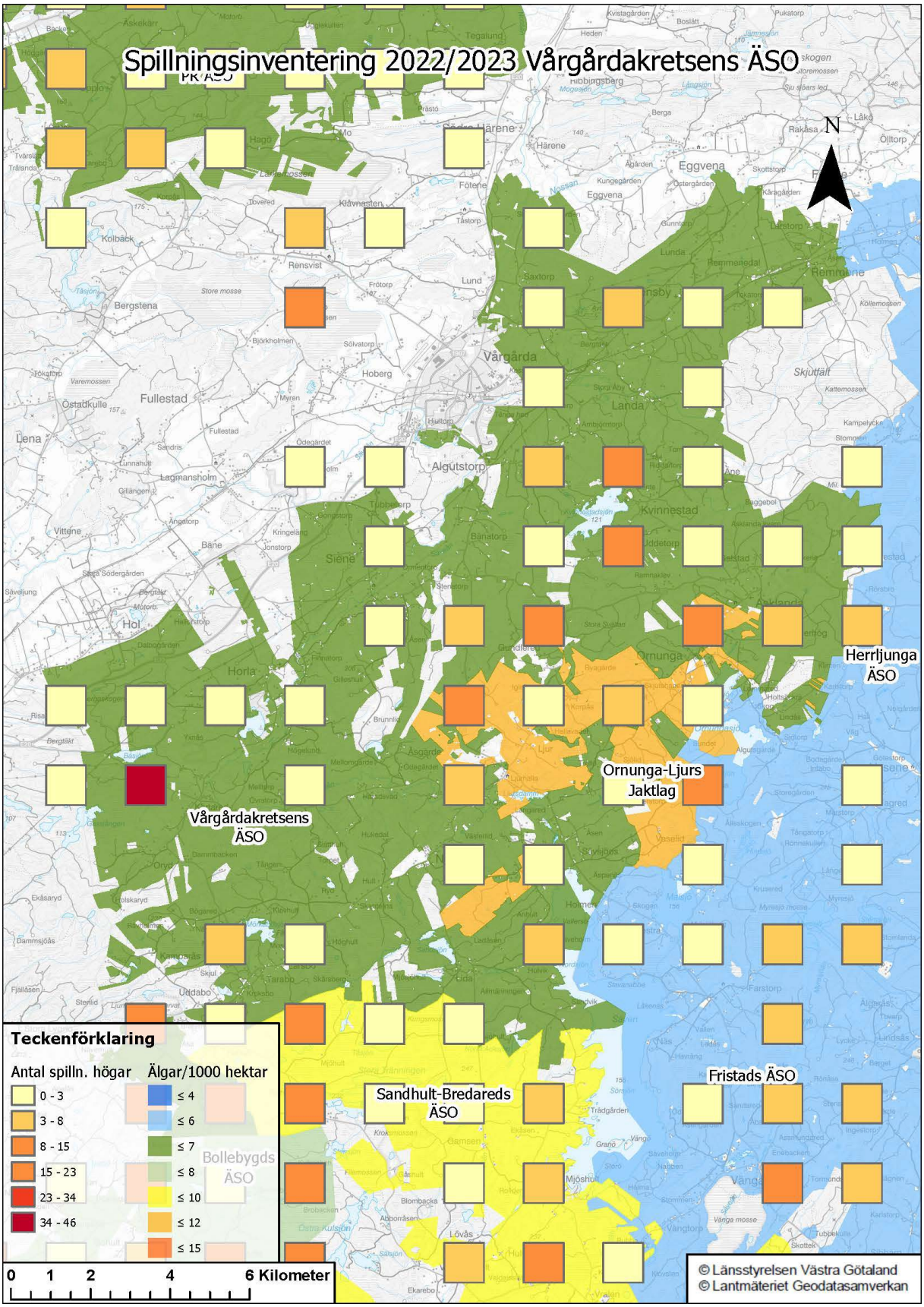
Spillningsinventering 2022/2023 Vårgårdakretsens ÄSO
N
Herrljunga ÄSO
Ornunga-Ljurs Jaktlag
Vårgårdakretsens ÄSO
Sandhult-Bredareds ÄSO
Fristads ÄSO
Bollebygds ÄSO
Teckenförklaring
Antal spilln. högar
0 - 3
3 - 8
8 - 15
15 - 23
23 - 34
34 - 46
Älgar/1000 hektar
≤ 4
≤ 6
≤ 7
≤ 8
≤ 10
≤ 12
≤ 15
0 1 2 4 6 Kilometer
© Länsstyrelsen Västra Götaland
© Lantmäteriet Geodatasamverkan

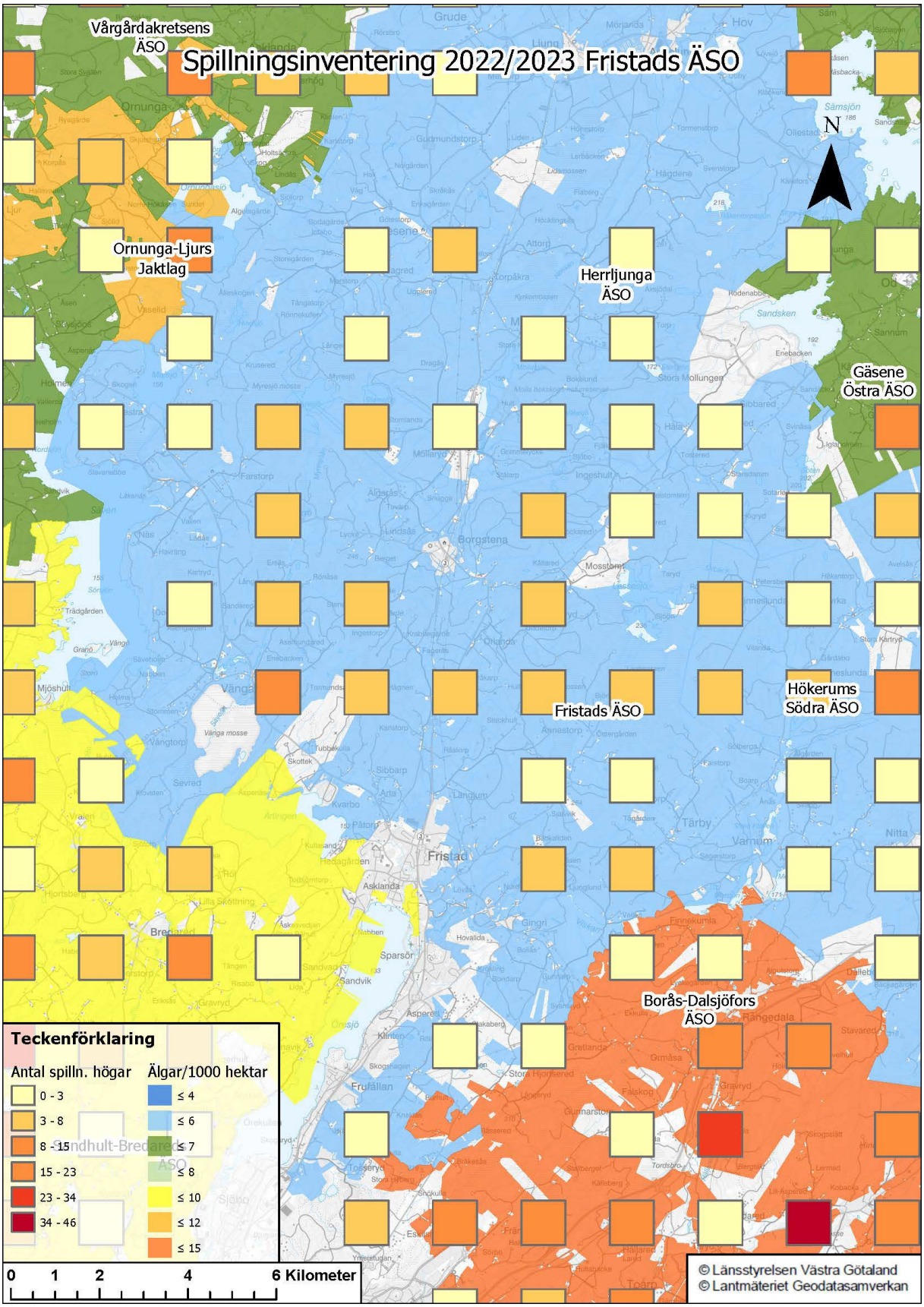
Spillningsinventering 2022/2023 Fristads ÄSO
Vårgårdakretsens ÄSO
Ornunga-Ljurs Jaktlag
Herrljunga ÄSO
Gäsene Östra ÄSO
Fristads ÄSO
Hökerums Södra ÄSO
Borås-Dalsjöfors ÄSO
N
Teckenförklaring
Antal spilln. högar
0 - 3
3 - 8
8 - 15
15 - 23
23 - 34
34 - 46
Älgar/1000 hektar
≤ 4
≤ 6
≤ 7
≤ 8
≤ 10
≤ 12
≤ 15
0 1 2 4 6 Kilometer
© Länsstyrelsen Västra Götaland
© Lantmäteriet Geodatasamverkan

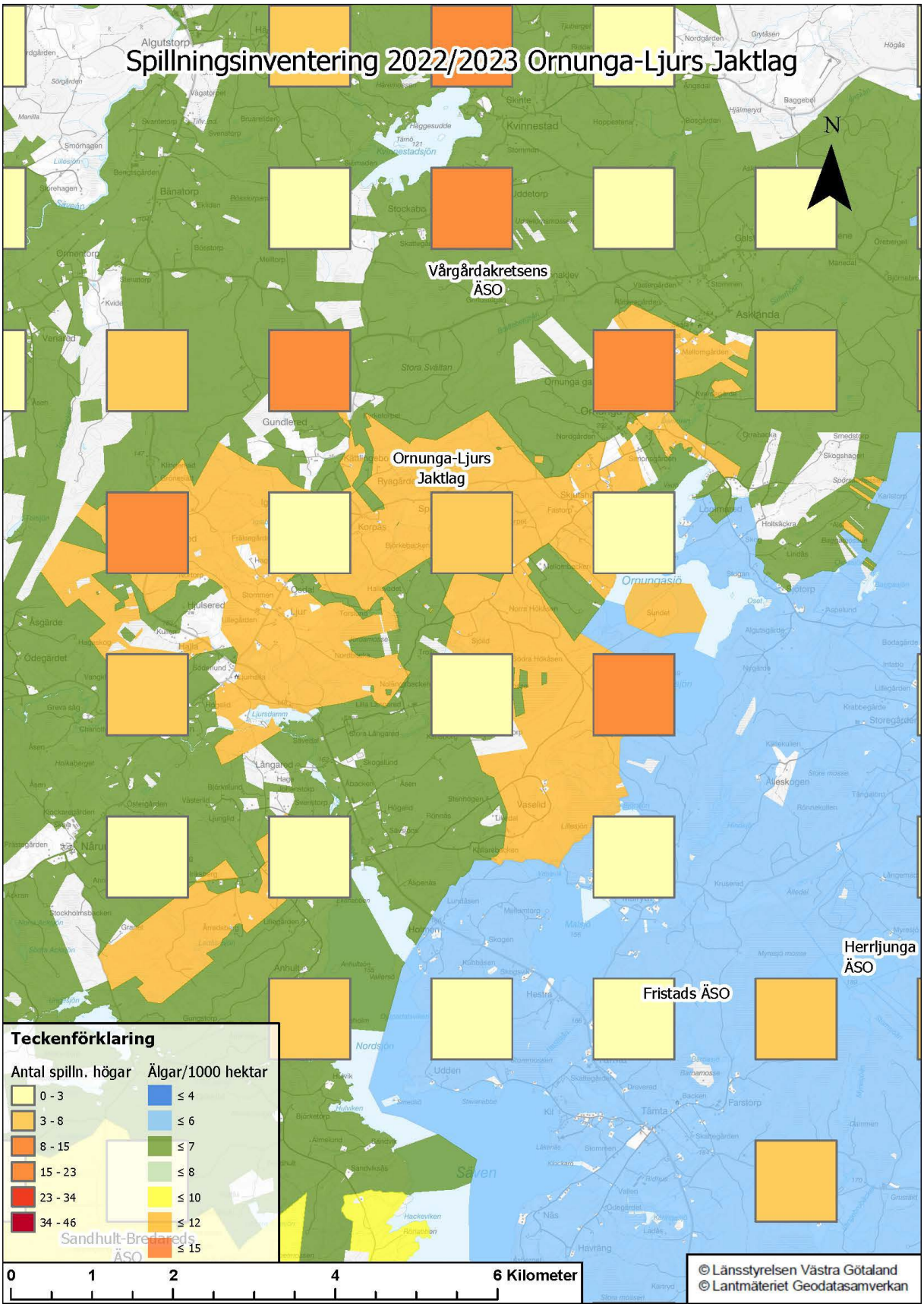
Spillningsinventering 2022/2023 Ornunga-Ljurs Jaktlag
N
Vårgårdakretsens ÄSO
Ornunga-Ljurs Jaktlag
Herrljunga ÄSO
Fristads ÄSO
Sandhult-Bredareds ÄSO
Teckenförklaring
Antal spilln. högar
0 - 3
3 - 8
8 - 15
15 - 23
23 - 34
34 - 46
Älgar/1000 hektar
≤ 4
≤ 6
≤ 7
≤ 8
≤ 10
≤ 12
≤ 15
0
1
2
4
6 Kilometer
© Länsstyrelsen Västra Götaland
© Lantmäteriet Geodatasamverkan

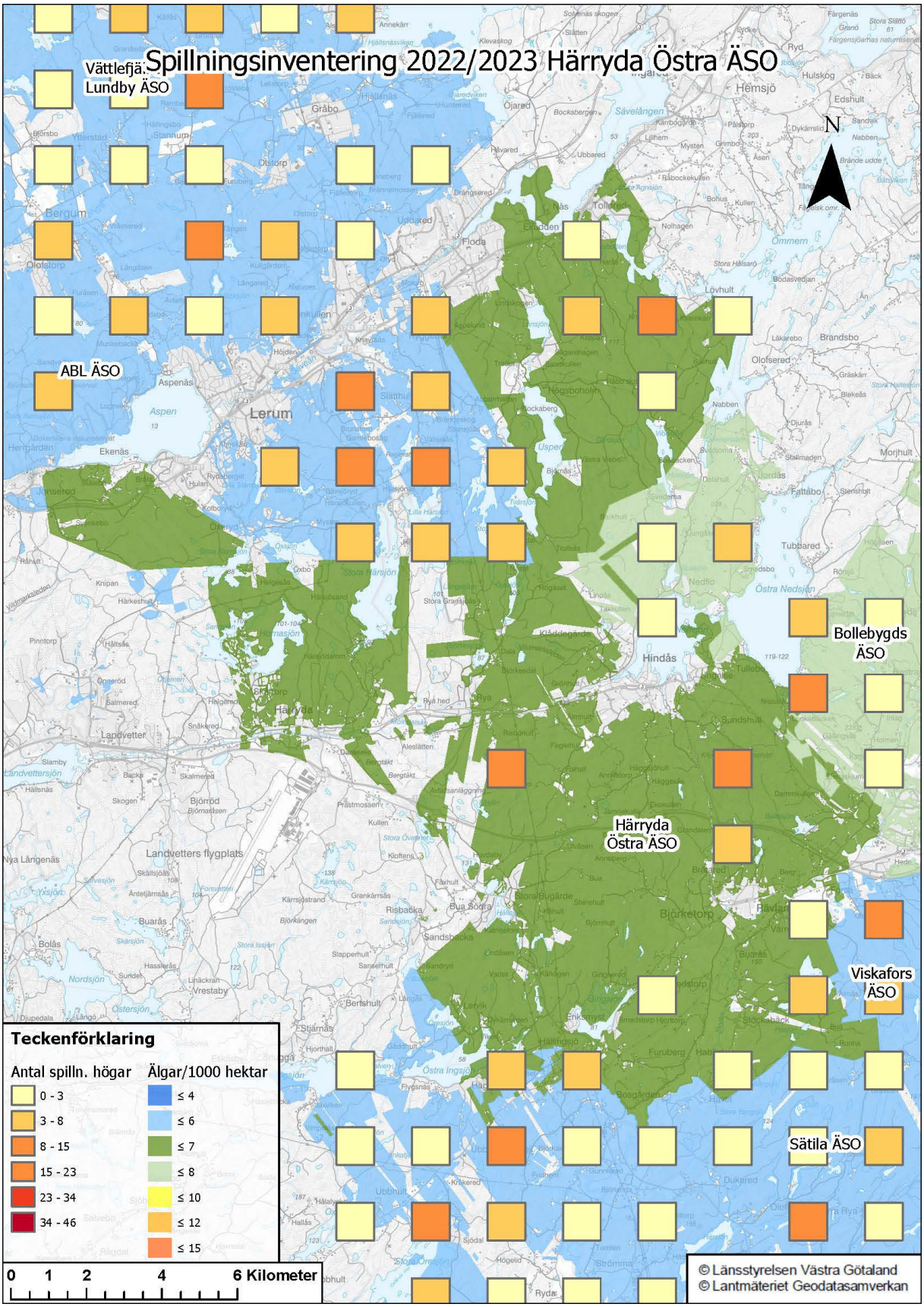
Spillningsinventering 2022/2023 Härryda Östra ÄSO
Vättlefjä.
Lundby ÄSO
ABL ÄSO
Bollebygds ÄSO
Härryda Östra ÄSO
Viskafors ÄSO
Sätila ÄSO
N
Teckenförklaring
Antal spilln. högar
0 - 3
3 - 8
8 - 15
15 - 23
23 - 34
34 - 46
Älgar/1000 hektar
≤ 4
≤ 6
≤ 7
≤ 8
≤ 10
≤ 12
≤ 15
0 1 2 4 6 Kilometer
© Länsstyrelsen Västra Götaland
© Lantmäteriet Geodatasamverkan

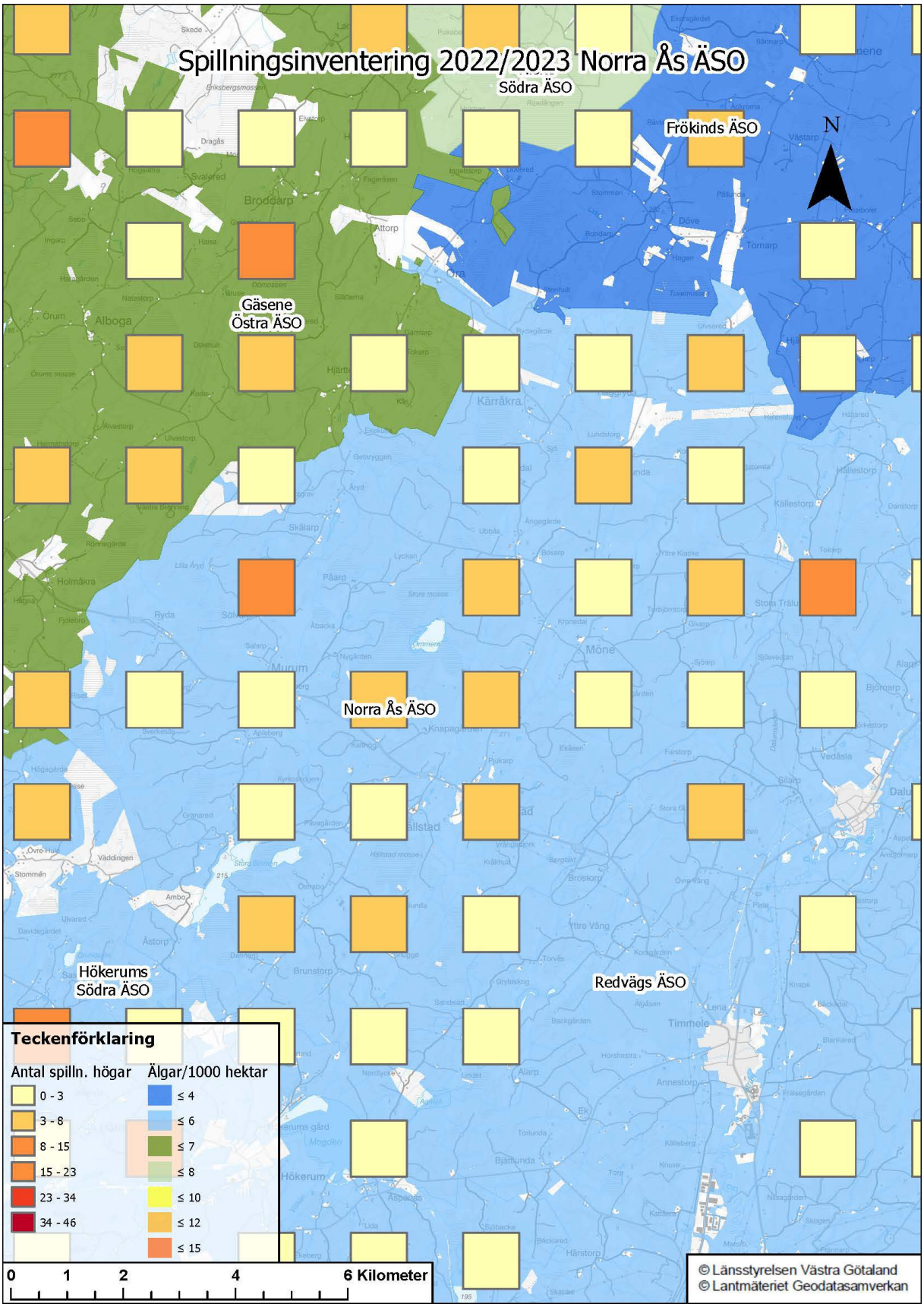
Spillningsinventering 2022/2023 Norra Ås ÄSO
Södra ÄSO
Frökinds ÄSO
N
Gäsene
Östra ÄSO
Norra Ås ÄSO
Hökerums
Södra ÄSO
Redvägs ÄSO
Teckenförklaring
Antal spilln. högar
0 - 3
3 - 8
8 - 15
15 - 23
23 - 34
34 - 46
Älgar/1000 hektar
≤ 4
≤ 6
≤ 7
≤ 8
≤ 10
≤ 12
≤ 15
0 1 2 4 6 Kilometer
© Länsstyrelsen Västra Götaland
© Lantmäteriet Geodatasamverkan

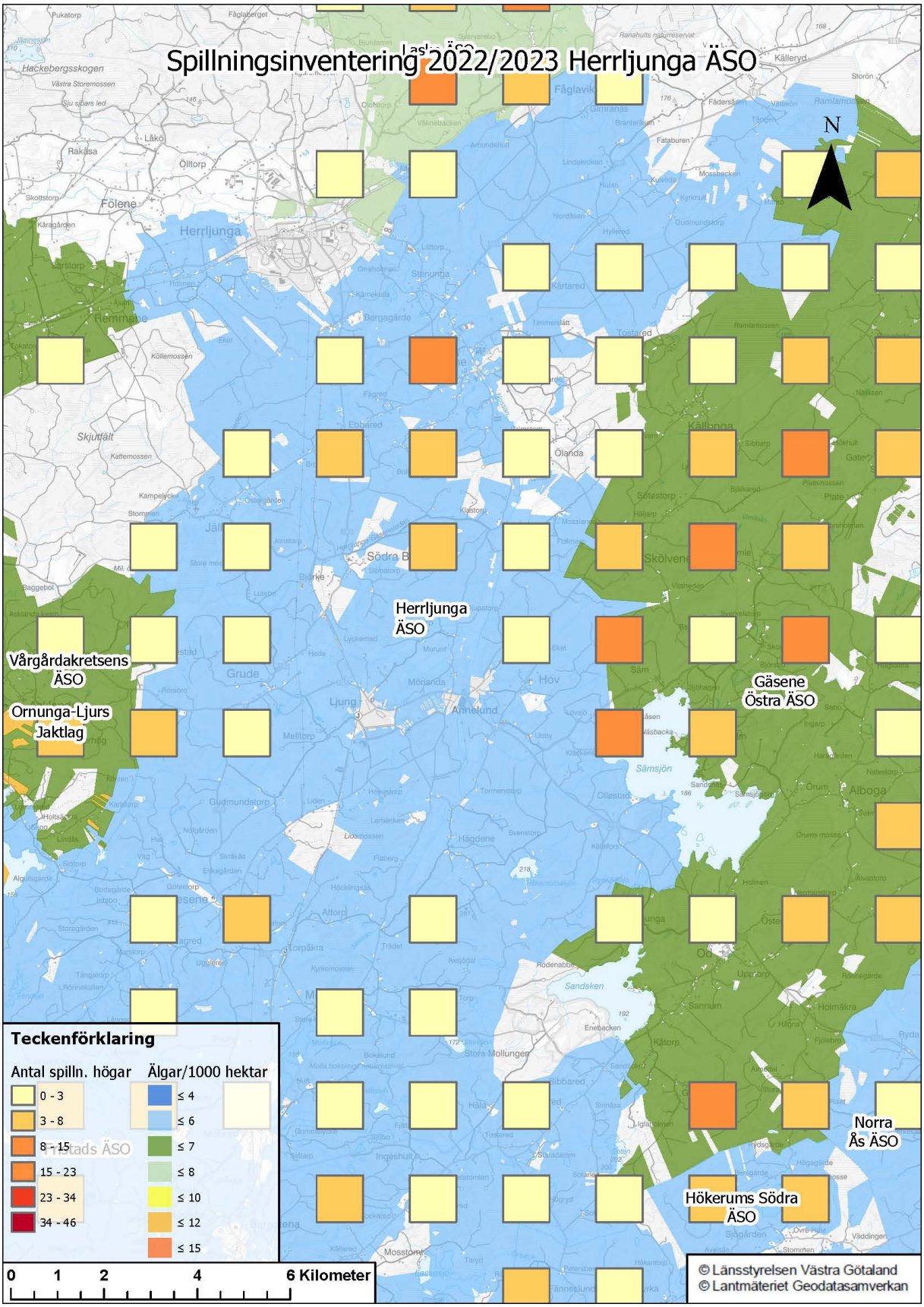
Spillningsinventering 2022/2023 Herrljunga ÄSO
N
Herrljunga ÄSO
Vårgårdakretsens ÄSO
Ornunga-Ljurs Jaktlag
Gäsene Östra ÄSO
Norra Ås ÄSO
Hökerums Södra ÄSO
Teckenförklaring
Antal spilln. högar
0 - 3
3 - 8
8 - 15
15 - 23
23 - 34
34 - 46
Älgar/1000 hektar
≤ 4
≤ 6
≤ 7
≤ 8
≤ 10
≤ 12
≤ 15
0 1 2 4 6 Kilometer
© Länsstyrelsen Västra Götaland
© Lantmäteriet Geodatasamverkan

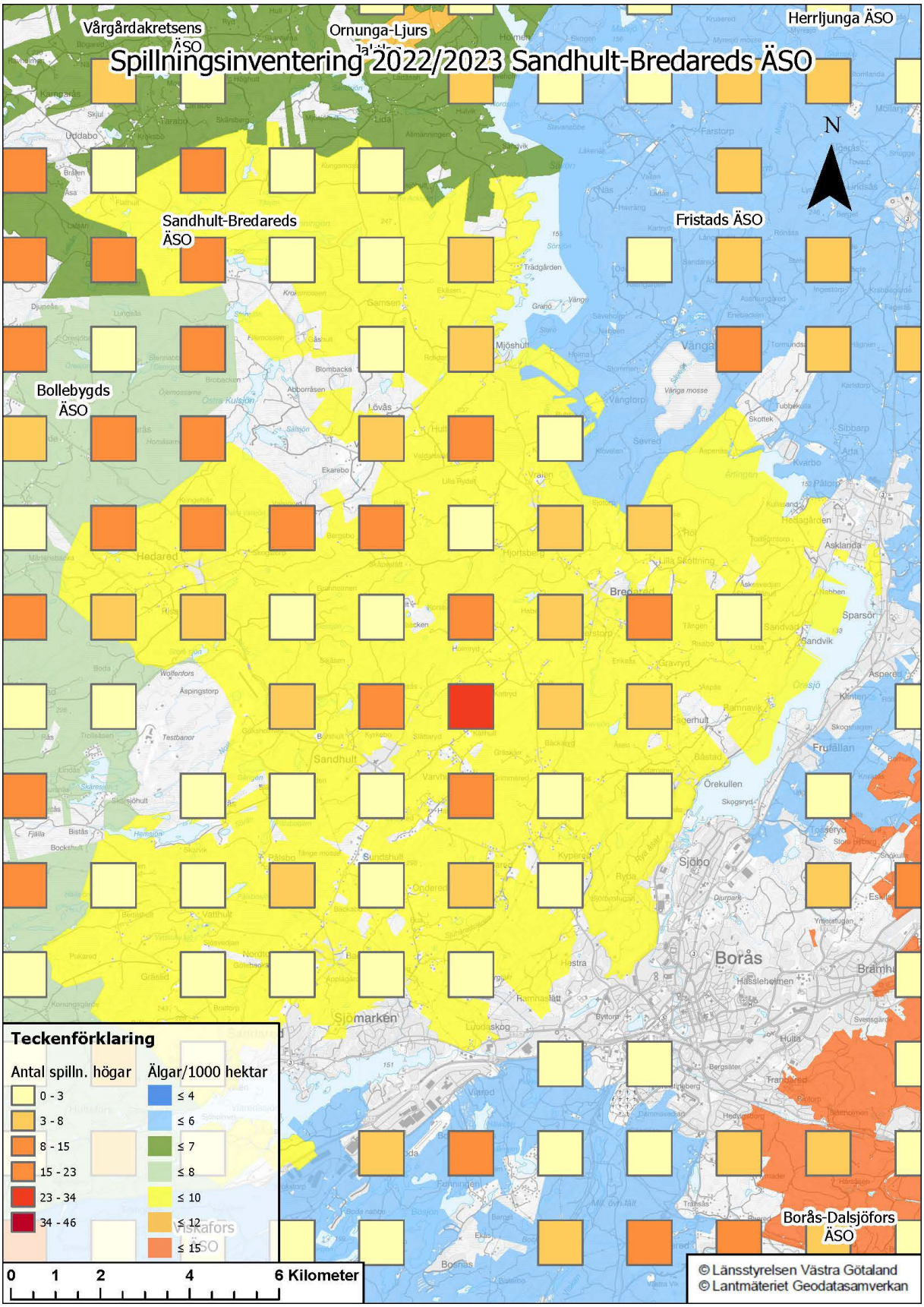
Spillningsinventering 2022/2023 Sandhult-Bredareds ÄSO
Vårgårdakretsens ÄSO
Ornunga-Ljurs
Herrljunga ÄSO
Sandhult-Bredareds ÄSO
Fristads ÄSO
Bollebygds ÄSO
Borås-Dalsjöfors ÄSO
N
Teckenförklaring
Antal spilln. högar
0 - 3
3 - 8
8 - 15
15 - 23
23 - 34
34 - 46
Älgar/1000 hektar
≤ 4
≤ 6
≤ 7
≤ 8
≤ 10
≤ 12
≤ 15
0 1 2 4 6 Kilometer
© Länsstyrelsen Västra Götaland
© Lantmäteriet Geodatasamverkan

ÄFO 9

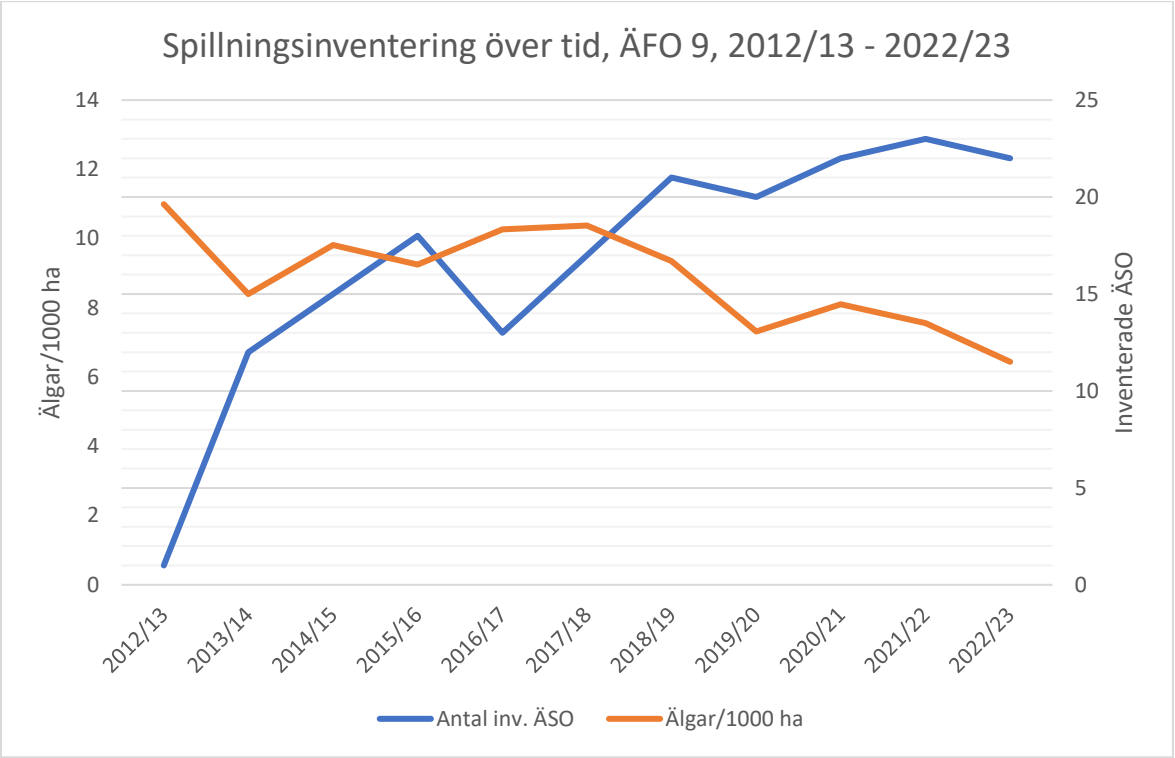

Älgar/1000 ha i ÄFO 9 enligt inventerade jaktområdens spillningsinventeringsresultat, samt antal jaktområden som har inventerats i ÄFO 9 varje år mellan 2012/13 och 2022/23.

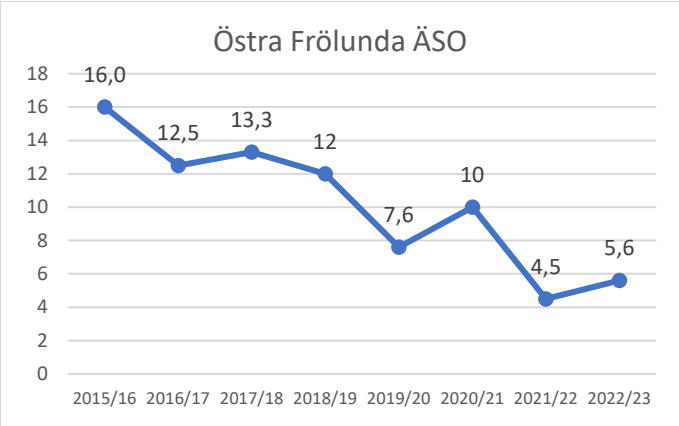

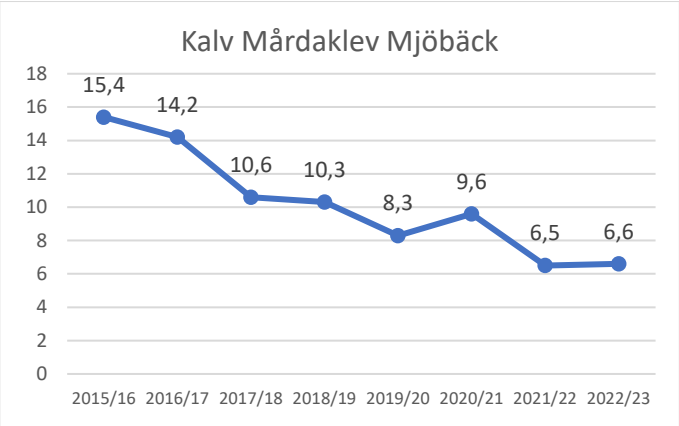

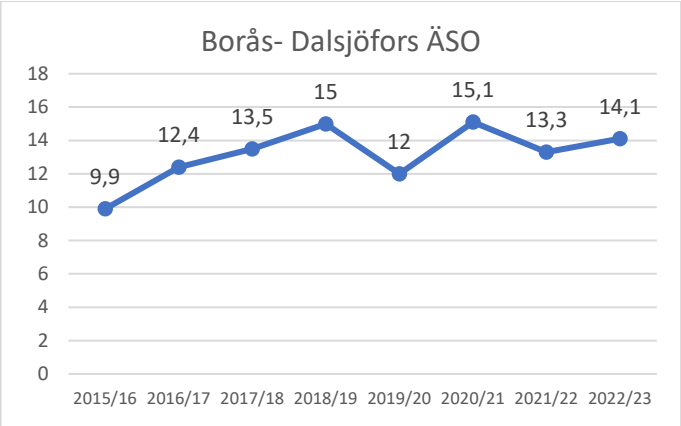

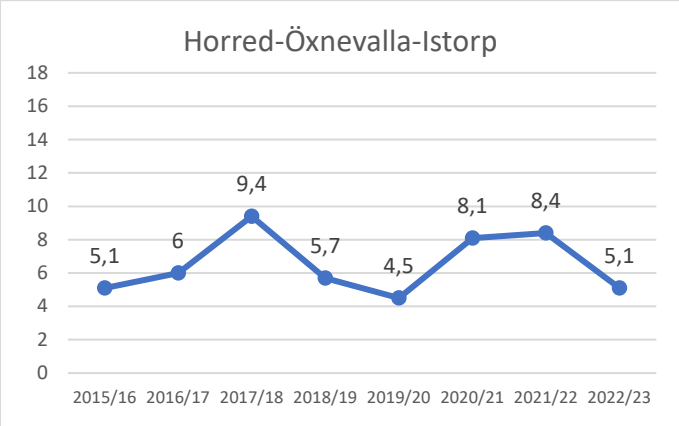

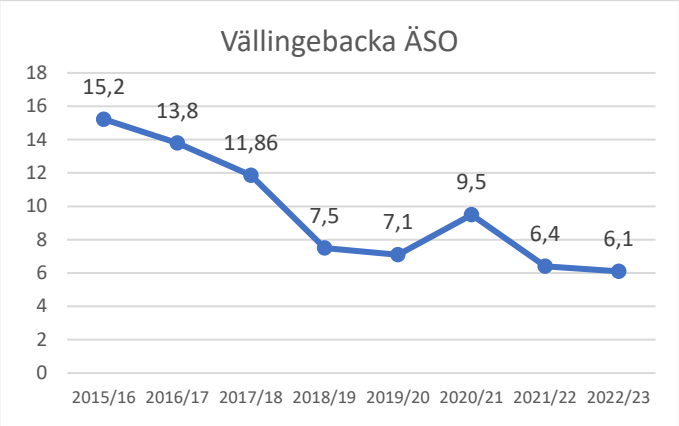

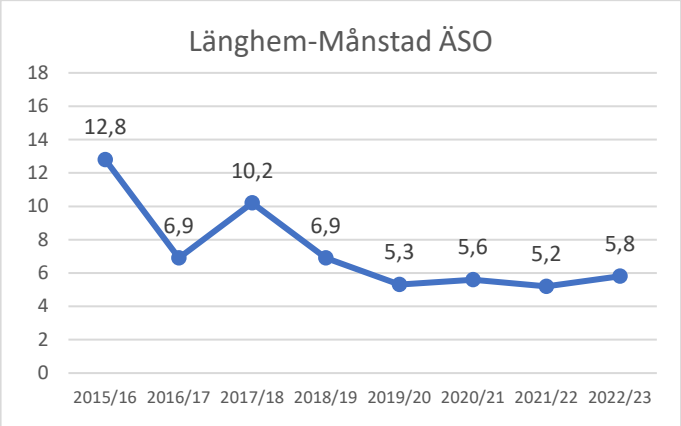

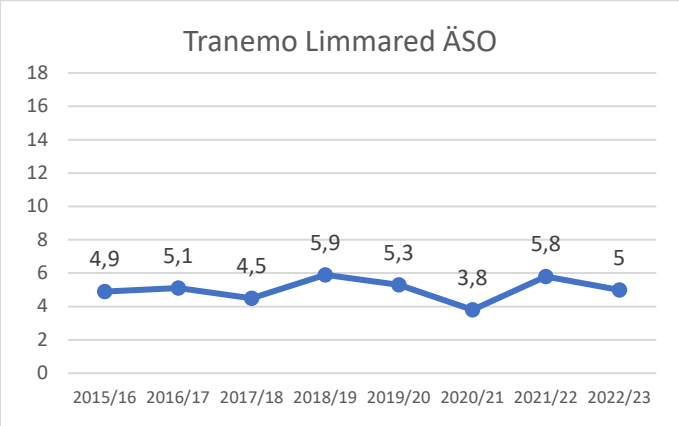

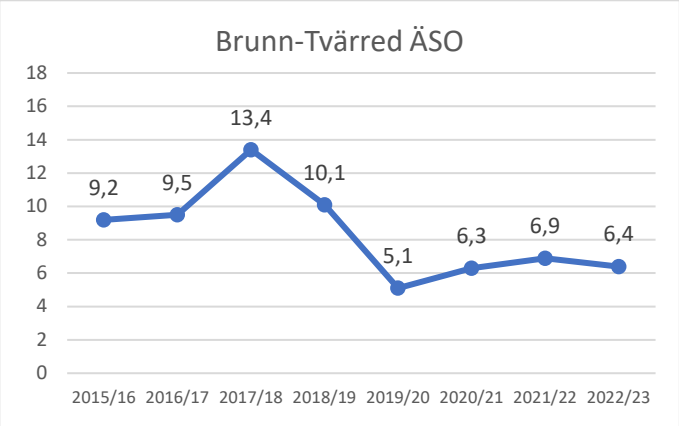

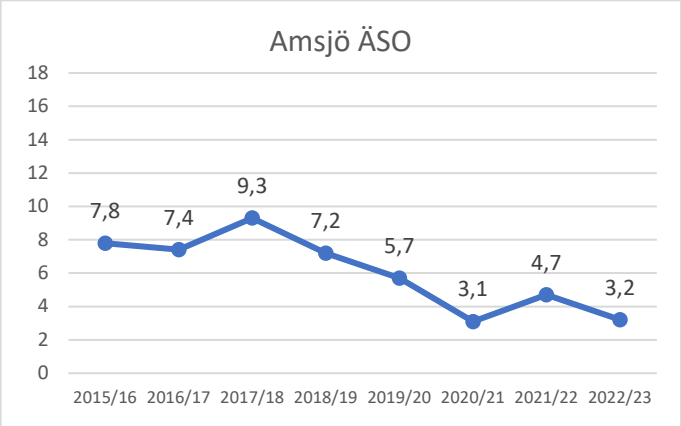

Trender över älgstammen enligt spillningsinventeringsresultat för älgjaktområden i ÄFO 9 som har genomfört spillningsinventering minst en gång sedan 2015/16. Inventeringssäsongen visas på x-axeln och antal uppskattade älgar/1000 ha visas på y-axeln. [Del 1 av 3].

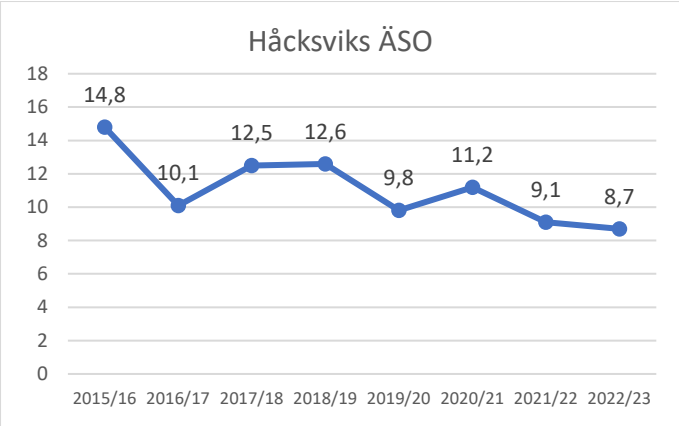

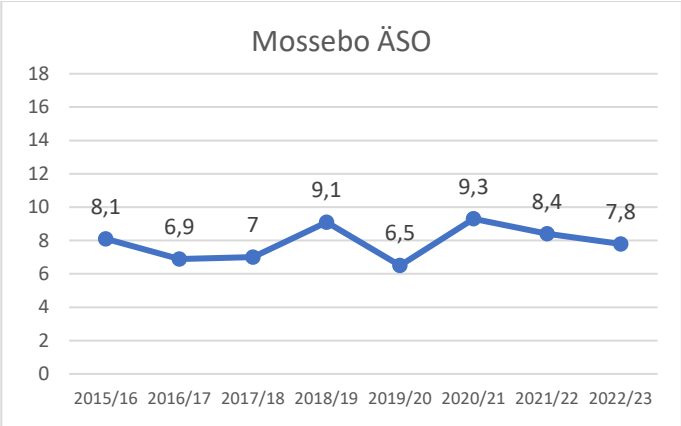

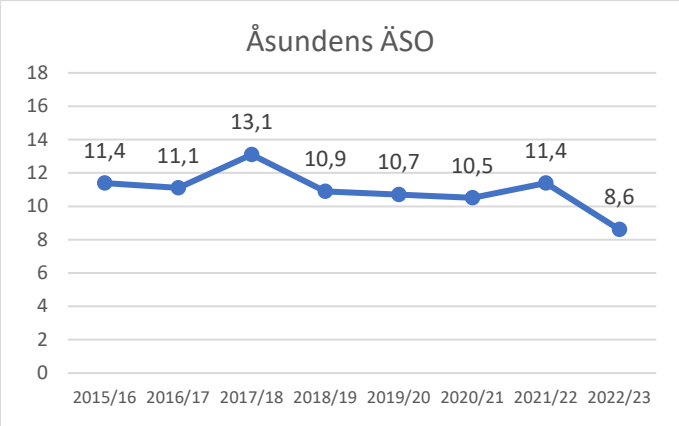

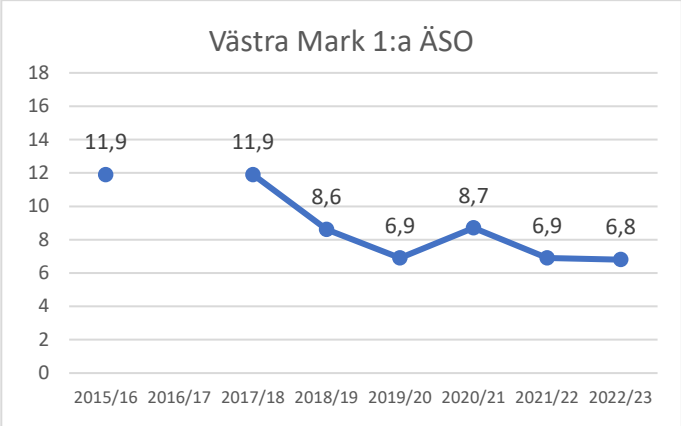

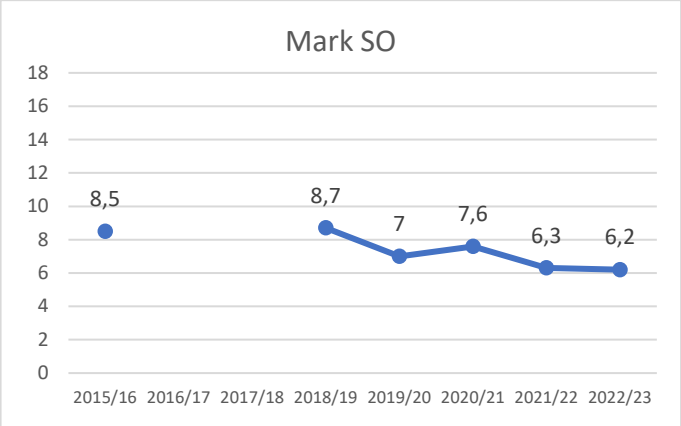

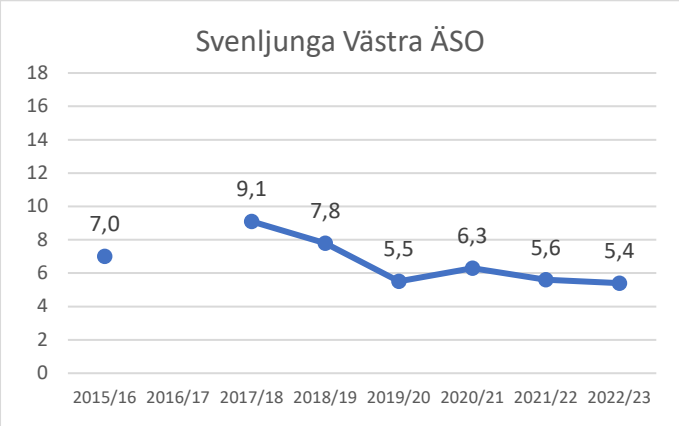

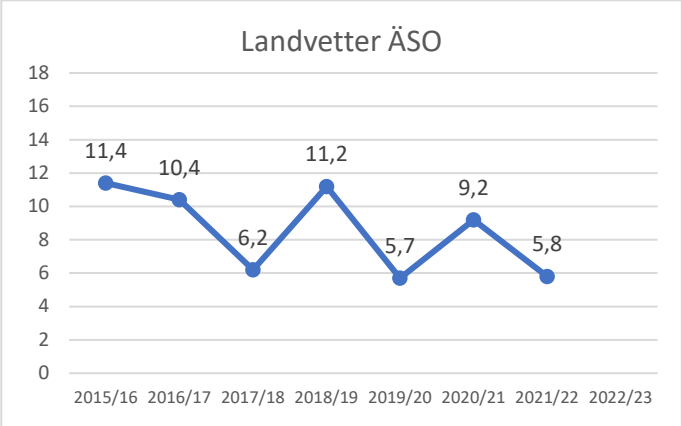

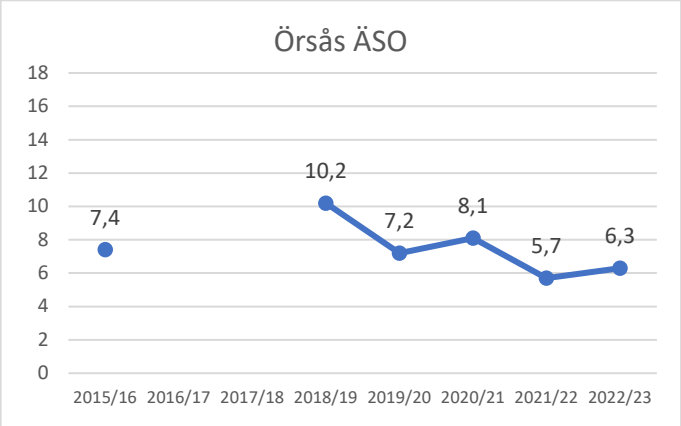

Trender över älgstammen enligt spillningsinventeringsresultat för älgjaktområden i ÄFO 9 som har genomfört spillningsinventering minst en gång sedan 2015/16. Inventeringssäsongen visas på x-axeln och antal uppskattade älgar/1000 ha visas på y-axeln. [Del 2 av 3].

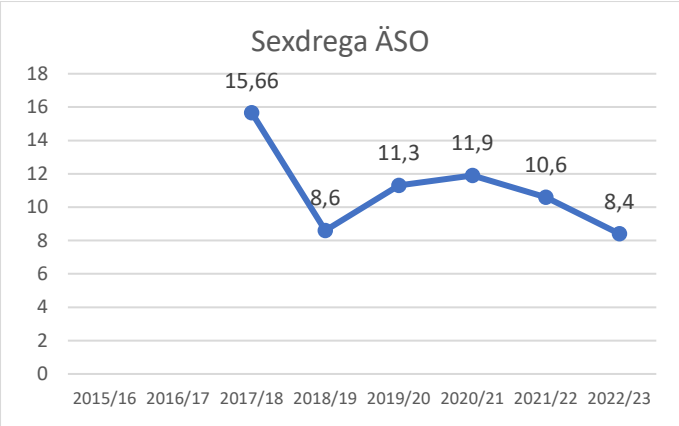

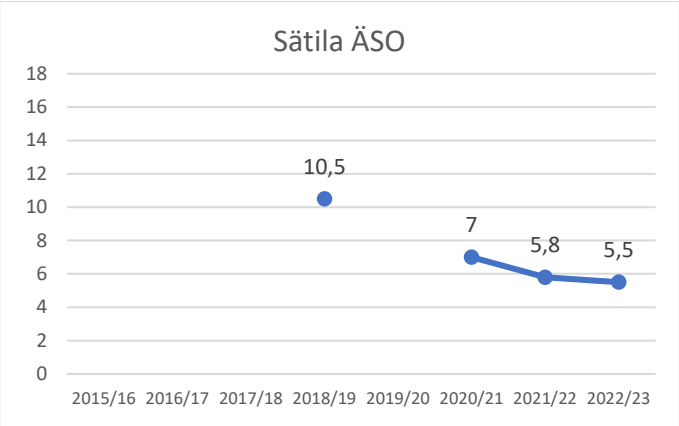

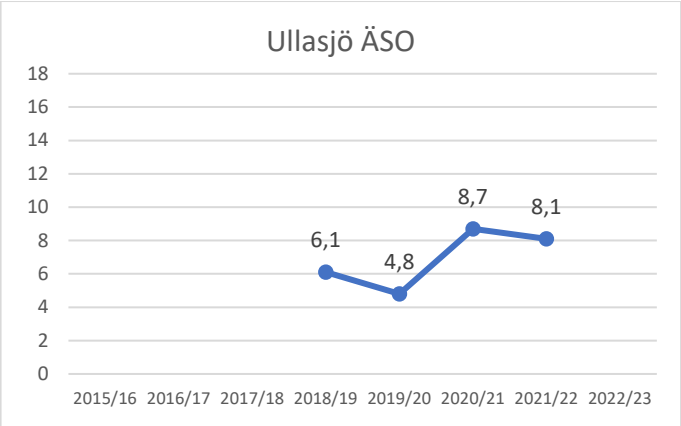

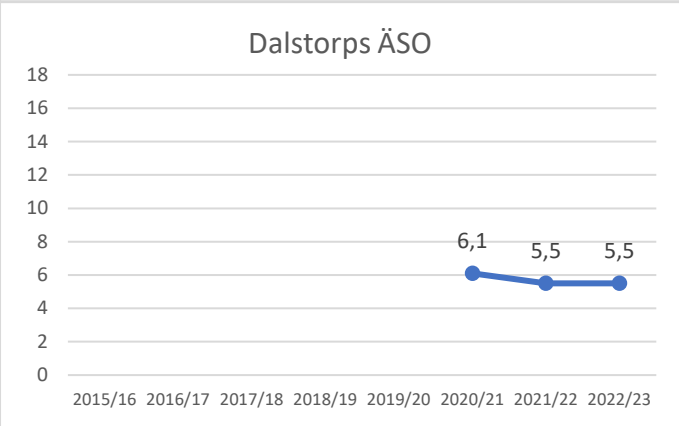

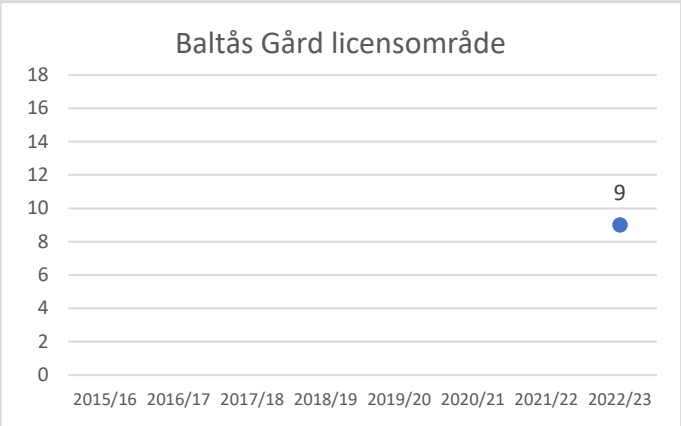

Trender över älgstammen enligt spillningsinventeringsresultat för älgjaktområden i ÄFO 9 som har genomfört spillningsinventering minst en gång sedan 2015/16. Inventeringssäsongen visas på x-axeln och antal uppskattade älgar/1000 ha visas på y-axeln. [Del 3 av 3].

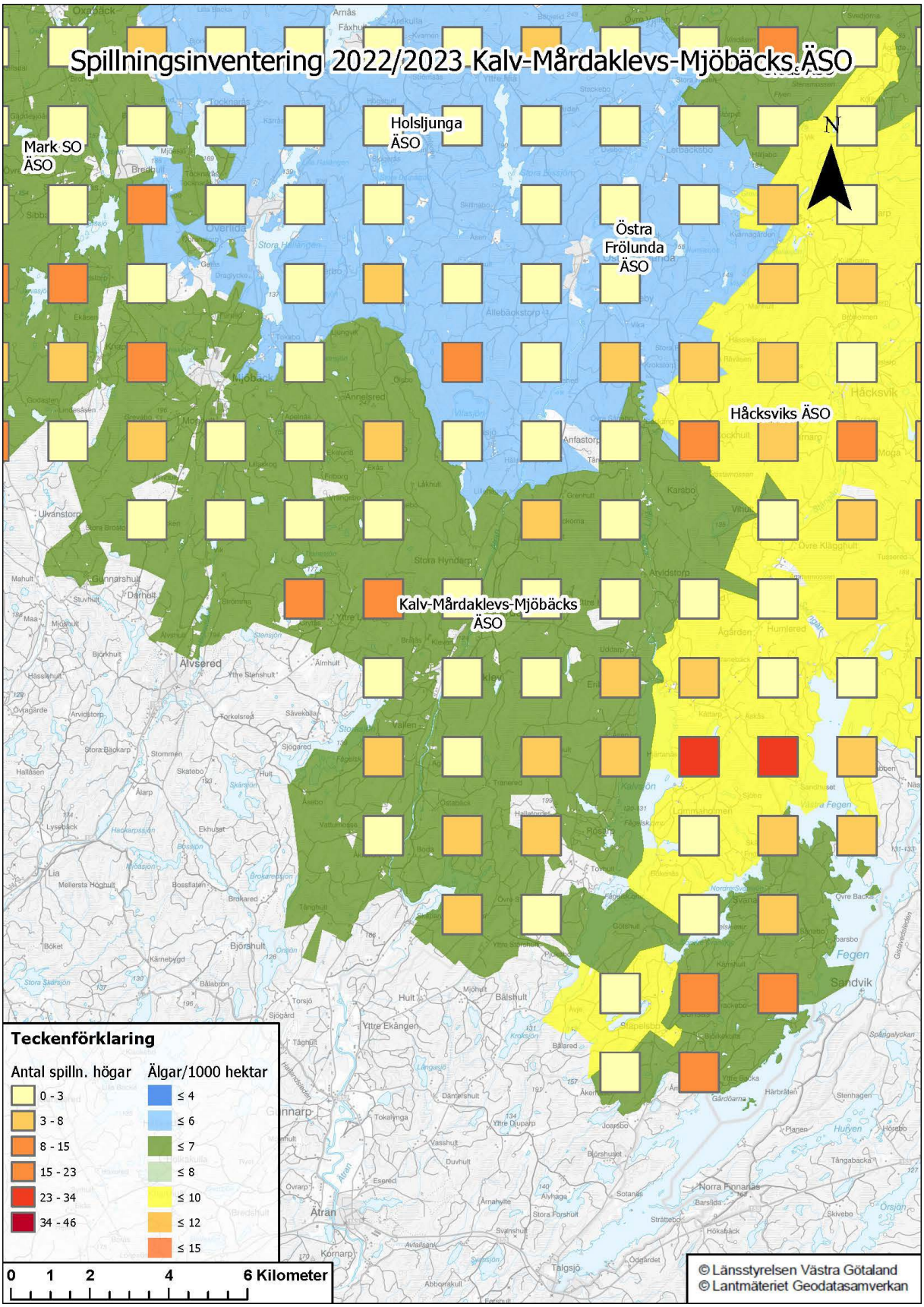
Spillningsinventering 2022/2023 Kalv-Mårdaklevs-Mjöbäcks ÄSO
Mark SO ÄSO
Holsljunga ÄSO
Östra Frölunda ÄSO
Håcksviks ÄSO
Kalv-Mårdaklevs-Mjöbäcks ÄSO
N
Teckenförklaring
Antal spilln. högar
0 - 3
3 - 8
8 - 15
15 - 23
23 - 34
34 - 46
Älgar/1000 hektar
≤ 4
≤ 6
≤ 7
≤ 8
≤ 10
≤ 12
≤ 15
0 1 2 4 6 Kilometer
© Länsstyrelsen Västra Götaland
© Lantmäteriet Geodatasamverkan

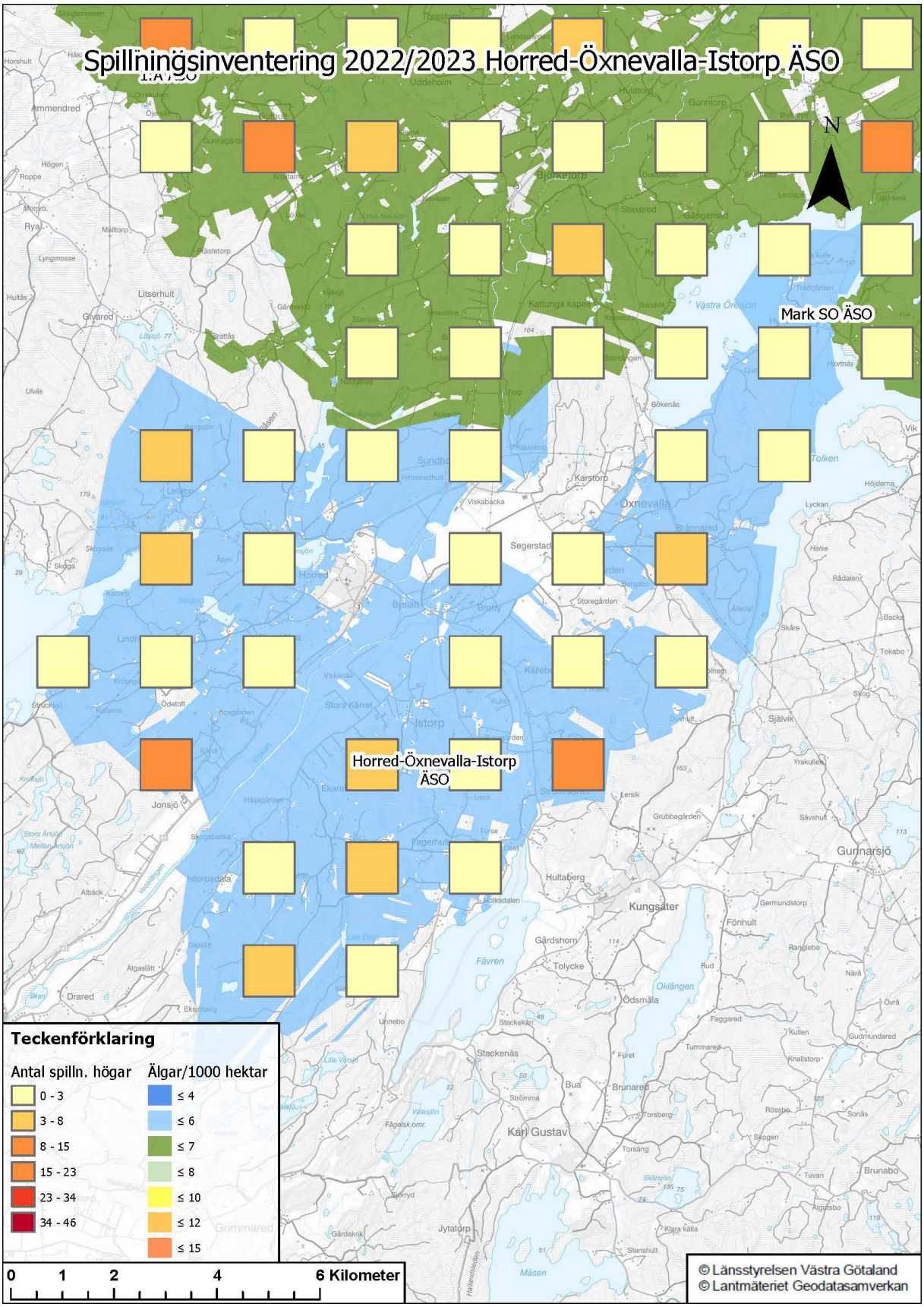
Spillningsinventering 2022/2023 Horred-Öxnevalla-Istorp ÄSO
N
Mark SO ÄSO
Horred-Öxnevalla-Istorp ÄSO
Teckenförklaring
Antal spilln. högar
0 - 3
3 - 8
8 - 15
15 - 23
23 - 34
34 - 46
Älgar/1000 hektar
≤ 4
≤ 6
≤ 7
≤ 8
≤ 10
≤ 12
≤ 15
0 1 2 4 6 Kilometer
© Länsstyrelsen Västra Götaland
© Lantmäteriet Geodatasamverkan

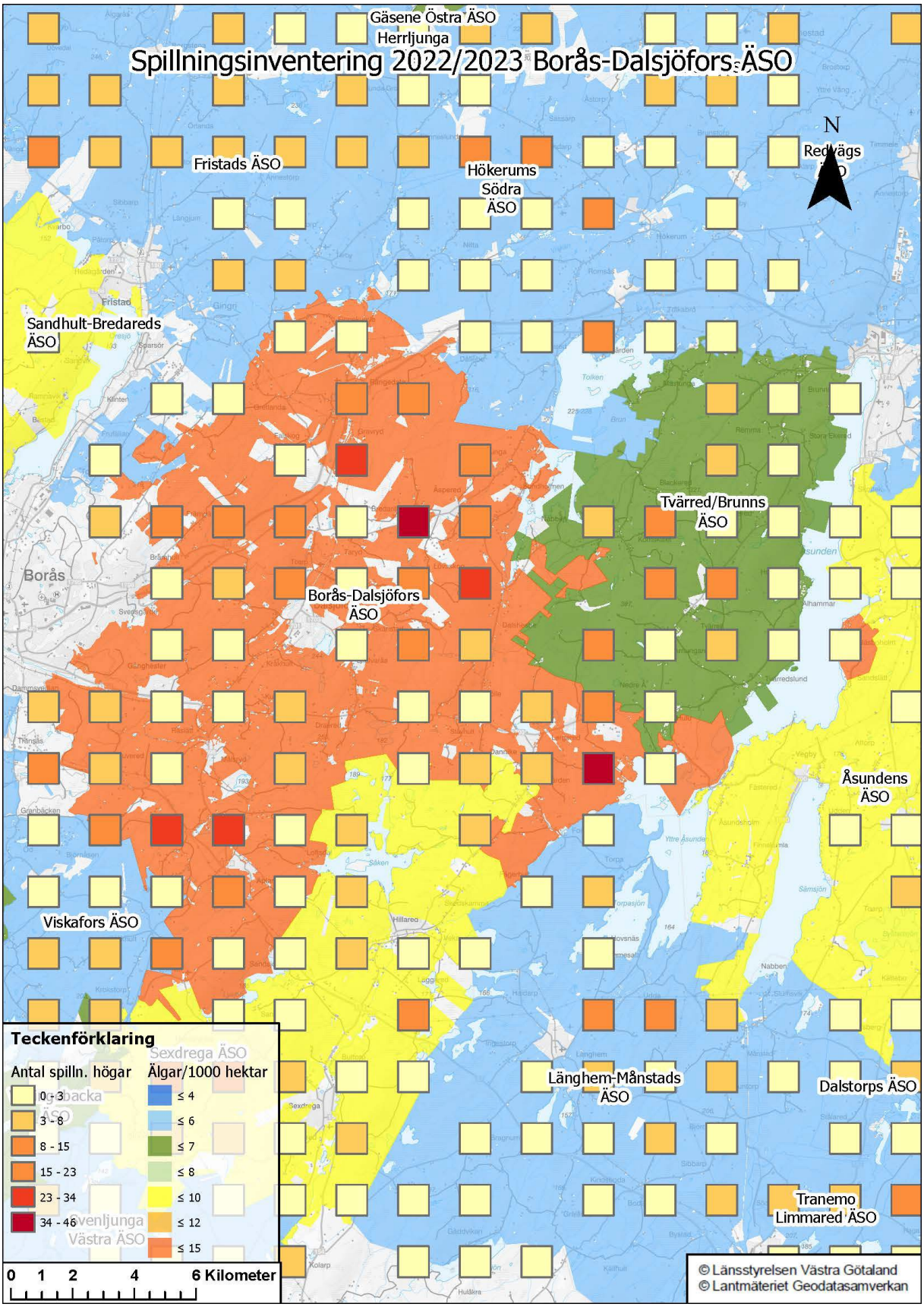
Spillningsinventering 2022/2023 Borås-Dalsjöfors ÄSO
Gäsene Östra ÄSO
Herrljunga
Fristads ÄSO
Hökerums Södra ÄSO
Redvägs ÄSO
N
Sandhult-Bredareds ÄSO
Tvärred/Brunns ÄSO
Borås
Borås-Dalsjöfors ÄSO
Åsundens ÄSO
Viskafors ÄSO
Länghem-Månstads ÄSO
Dalstorps ÄSO
Tranemo Limmared ÄSO
Teckenförklaring
Antal spilln. högar
0 - 3
3 - 8
8 - 15
15 - 23
23 - 34
34 - 46
Älgar/1000 hektar
≤ 4
≤ 6
≤ 7
≤ 8
≤ 10
≤ 12
≤ 15
0 1 2 4 6 Kilometer
© Länsstyrelsen Västra Götaland
© Lantmäteriet Geodatasamverkan

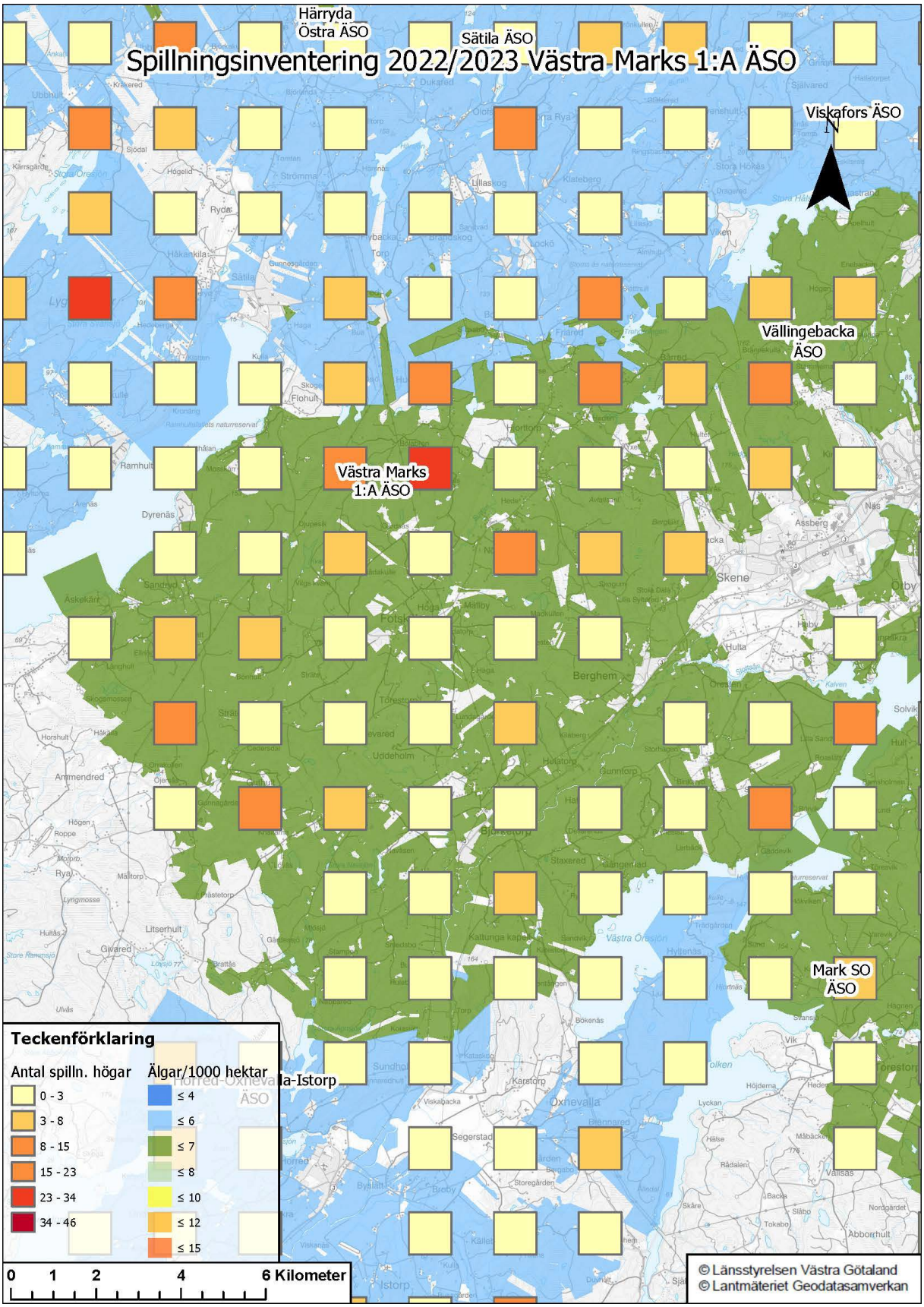
Spillningsinventering 2022/2023 Västra Marks 1:A ÄSO
Härryda Östra ÄSO
Sätila ÄSO
Viskafors ÄSO
Vällingebacka ÄSO
Västra Marks 1:A ÄSO
Mark SO ÄSO
N
Teckenförklaring
Antal spilln. högar
0 - 3
3 - 8
8 - 15
15 - 23
23 - 34
34 - 46
Älgar/1000 hektar
≤ 4
≤ 6
≤ 7
≤ 8
≤ 10
≤ 12
≤ 15
0 1 2 4 6 Kilometer
© Länsstyrelsen Västra Götaland
© Lantmäteriet Geodatasamverkan

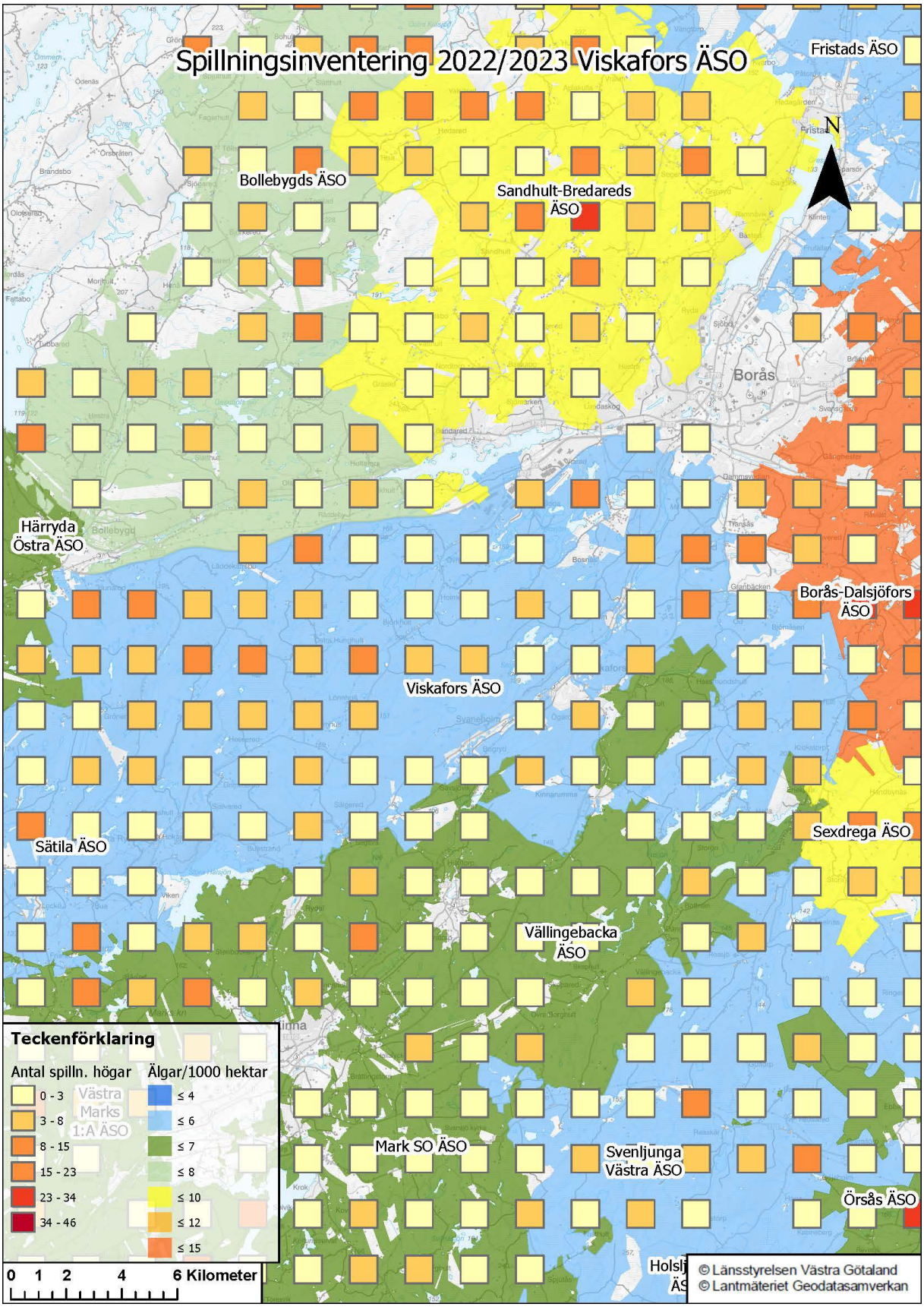
Spillningsinventering 2022/2023 Viskafors ÄSO
Fristads ÄSO
N
Bollebygds ÄSO
Sandhult-Bredareds ÄSO
Borås
Härryda Östra ÄSO
Borås-Dalsjöfors ÄSO
Viskafors ÄSO
Sätila ÄSO
Sexdrega ÄSO
Vällingebacka ÄSO
Mark SO ÄSO
Svenljunga Västra ÄSO
Örsås ÄSO
Teckenförklaring
Antal spilln. högar
0 - 3
3 - 8
8 - 15
15 - 23
23 - 34
34 - 46
Älgar/1000 hektar
≤ 4
≤ 6
≤ 7
≤ 8
≤ 10
≤ 12
≤ 15
0 1 2 4 6 Kilometer
© Länsstyrelsen Västra Götaland
© Lantmäteriet Geodatasamverkan

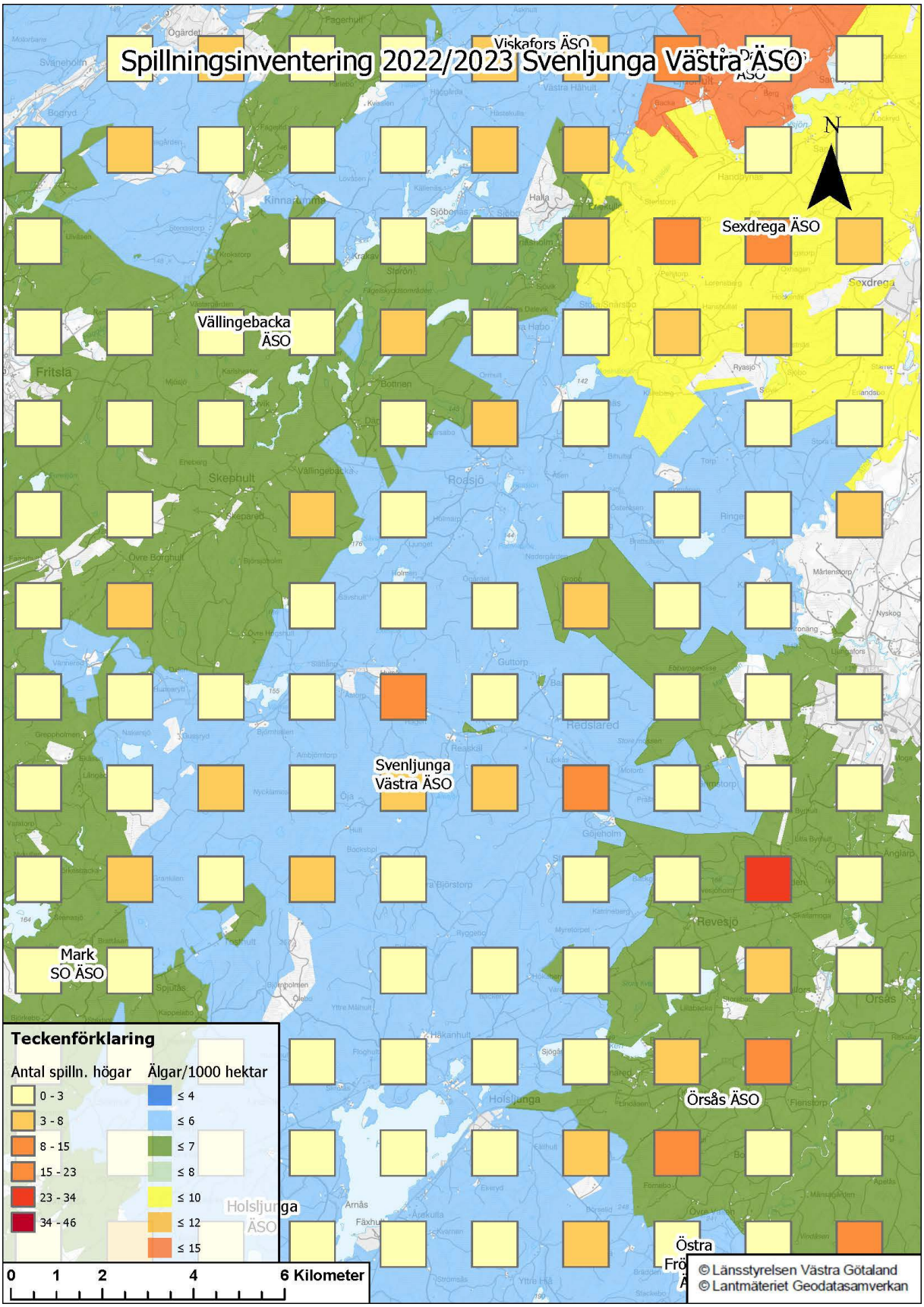
Spillningsinventering 2022/2023 Svenljunga Västra ÄSO
Viskafors ÄSO
Sexdrega ÄSO
Vällingebacka ÄSO
Svenljunga Västra ÄSO
Mark SO ÄSO
Örsås ÄSO
Holsljunga ÄSO
Östra
N
Teckenförklaring
Antal spilln. högar
0 - 3
3 - 8
8 - 15
15 - 23
23 - 34
34 - 46
Älgar/1000 hektar
≤ 4
≤ 6
≤ 7
≤ 8
≤ 10
≤ 12
≤ 15
0 1 2 4 6 Kilometer
© Länsstyrelsen Västra Götaland
© Lantmäteriet Geodatasamverkan

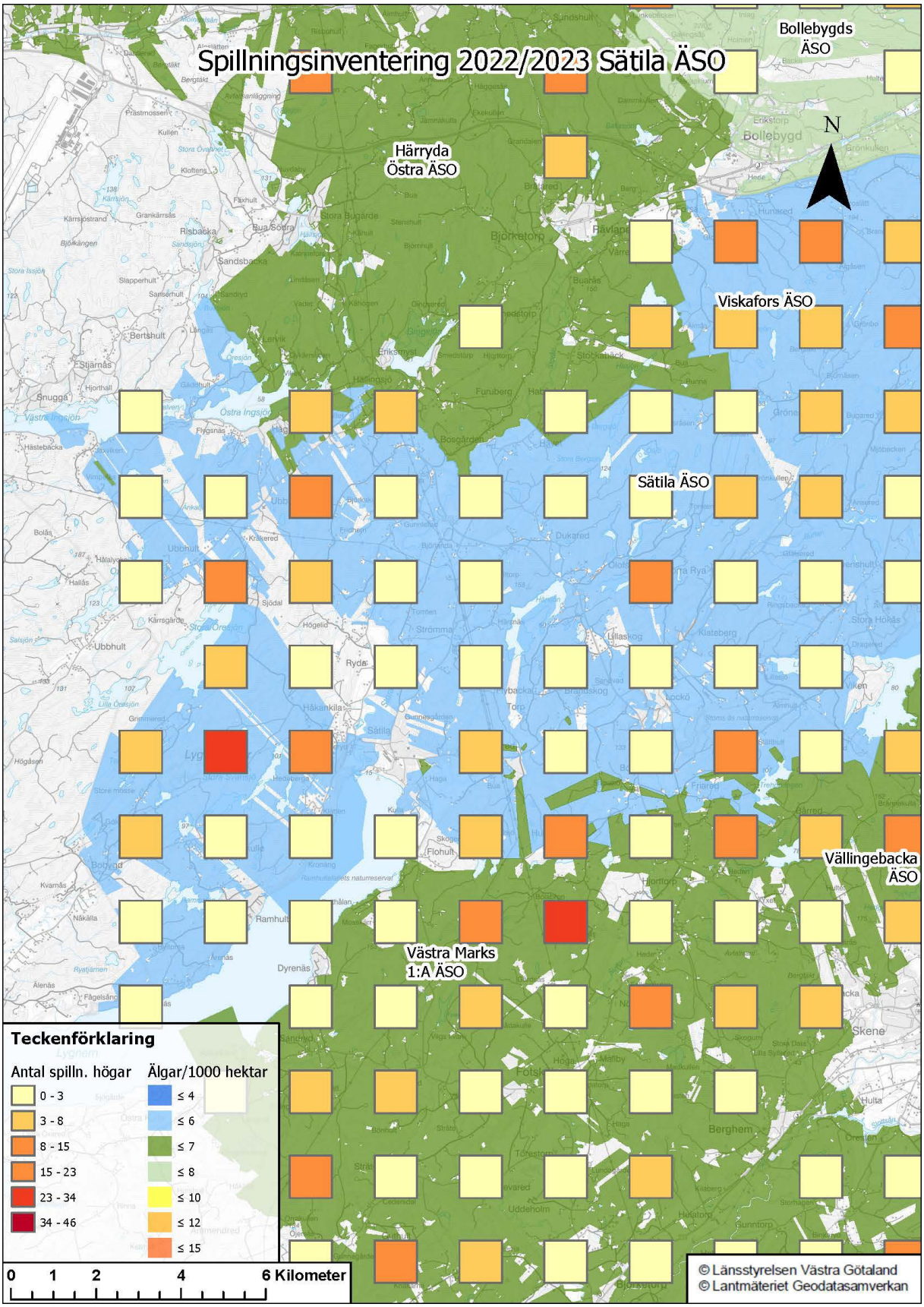
Spillningsinventering 2022/2023 Sätila ÄSO
Bollebygds ÄSO
Härryda Östra ÄSO
Viskafors ÄSO
Sätila ÄSO
Vällingebacka ÄSO
Västra Marks 1:A ÄSO
N
Teckenförklaring
Antal spilln. högar
0 - 3
3 - 8
8 - 15
15 - 23
23 - 34
34 - 46
Älgar/1000 hektar
≤ 4
≤ 6
≤ 7
≤ 8
≤ 10
≤ 12
≤ 15
0 1 2 4 6 Kilometer
© Länsstyrelsen Västra Götaland
© Lantmäteriet Geodatasamverkan

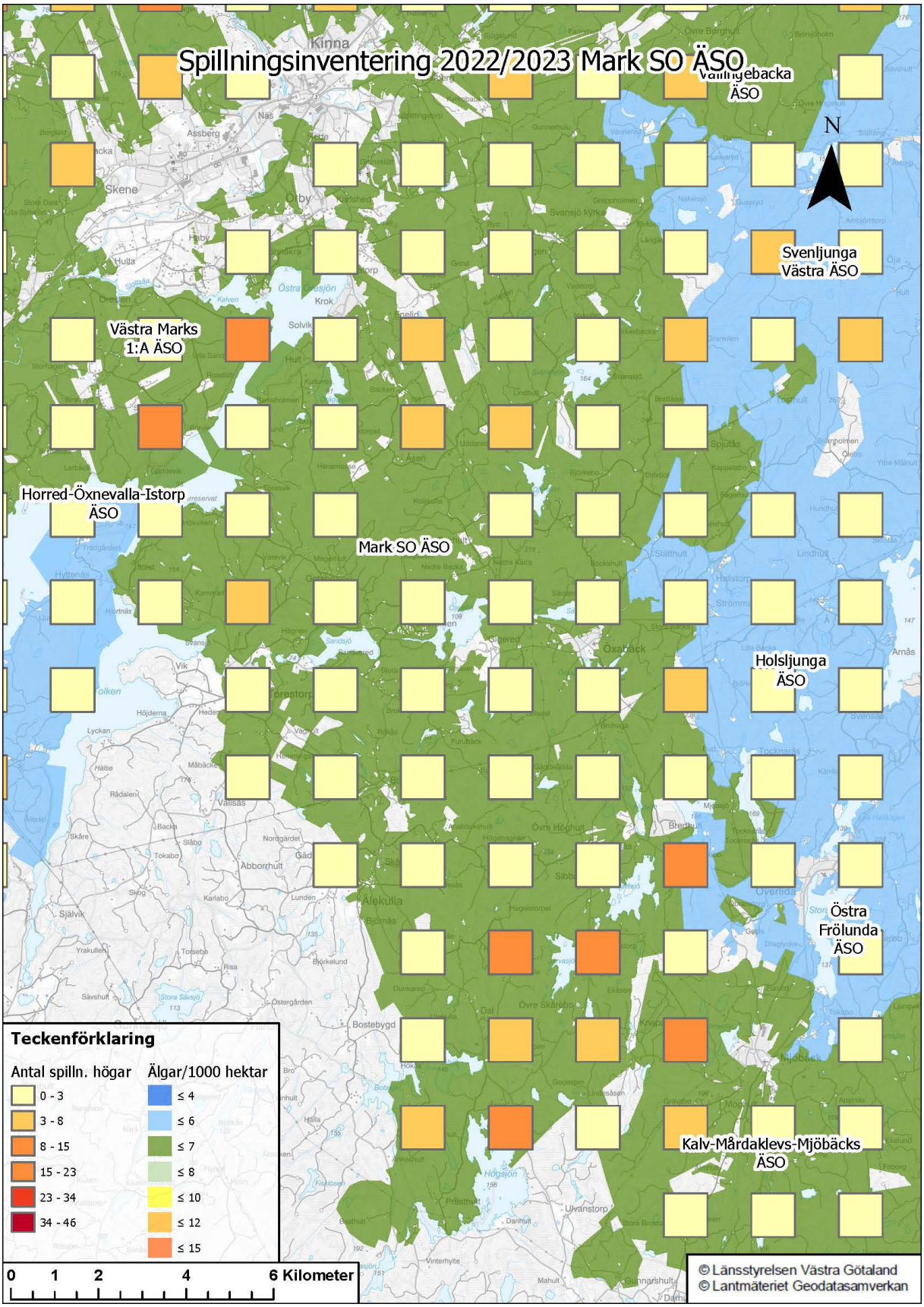
Spillningsinventering 2022/2023 Mark SO ÄSO
Vallingebacka ÄSO
N
Svenljunga Västra ÄSO
Västra Marks 1:A ÄSO
Horred-Öxnevalla-Istorp ÄSO
Mark SO ÄSO
Holsljunga ÄSO
Östra Frölunda ÄSO
Kalv-Mårdaklevs-Mjöbäcks ÄSO
Teckenförklaring
Antal spilln. högar
0 - 3
3 - 8
8 - 15
15 - 23
23 - 34
34 - 46
Älgar/1000 hektar
≤ 4
≤ 6
≤ 7
≤ 8
≤ 10
≤ 12
≤ 15
0 1 2 4 6 Kilometer
© Länsstyrelsen Västra Götaland
© Lantmäteriet Geodatasamverkan

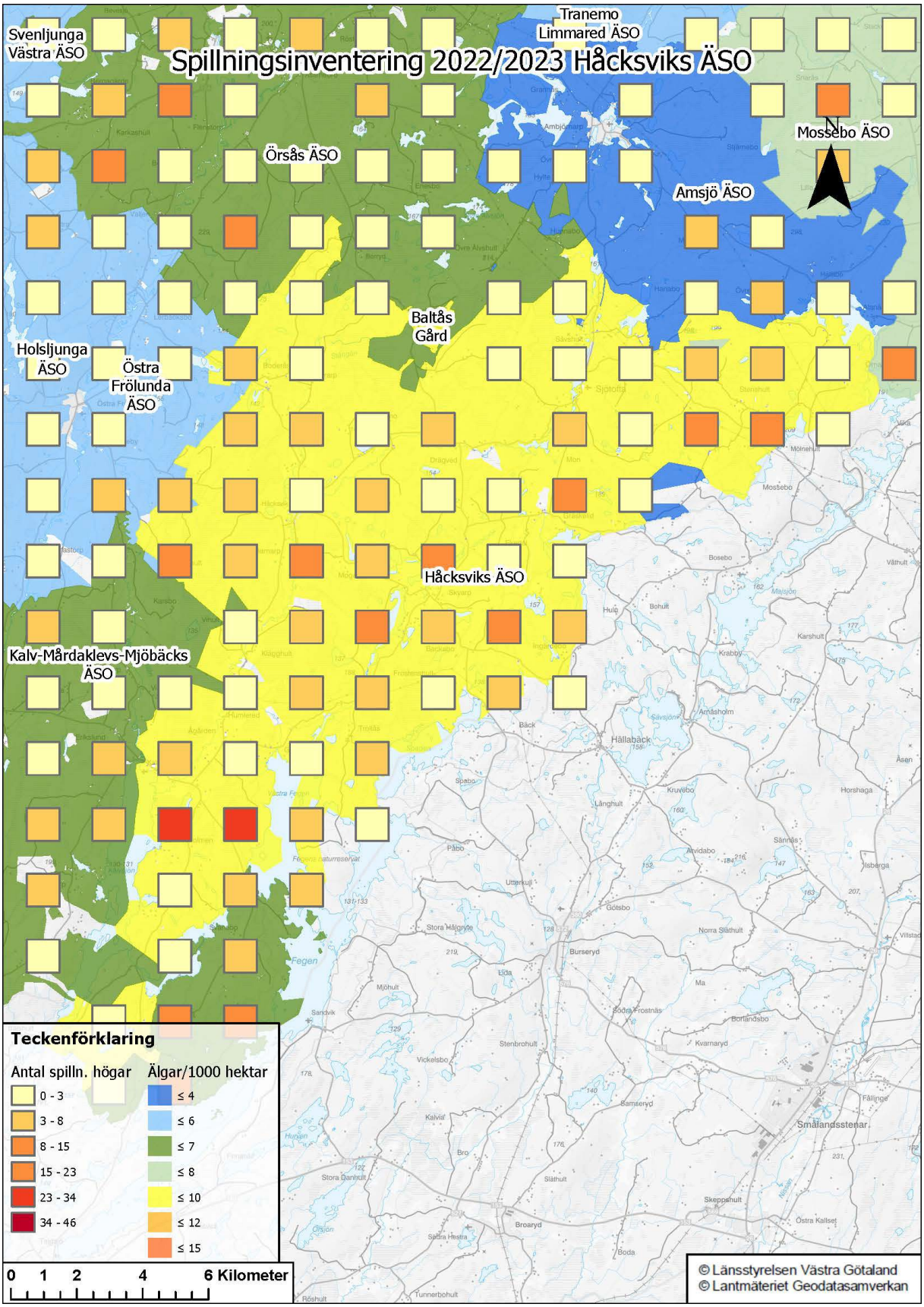
Spillningsinventering 2022/2023 Håcksviks ÄSO
Svenljunga Västra ÄSO
Tranemo Limmared ÄSO
Mossebo ÄSO
Örsås ÄSO
Amsjö ÄSO
Baltås Gård
Holsljunga ÄSO
Östra Frölunda ÄSO
Håcksviks ÄSO
Kalv-Mårdaklevs-Mjöbäcks ÄSO
Teckenförklaring
Antal spilln. högar
0 - 3
3 - 8
8 - 15
15 - 23
23 - 34
34 - 46
Älgar/1000 hektar
≤ 4
≤ 6
≤ 7
≤ 8
≤ 10
≤ 12
≤ 15
0 1 2 4 6 Kilometer
© Länsstyrelsen Västra Götaland
© Lantmäteriet Geodatasamverkan

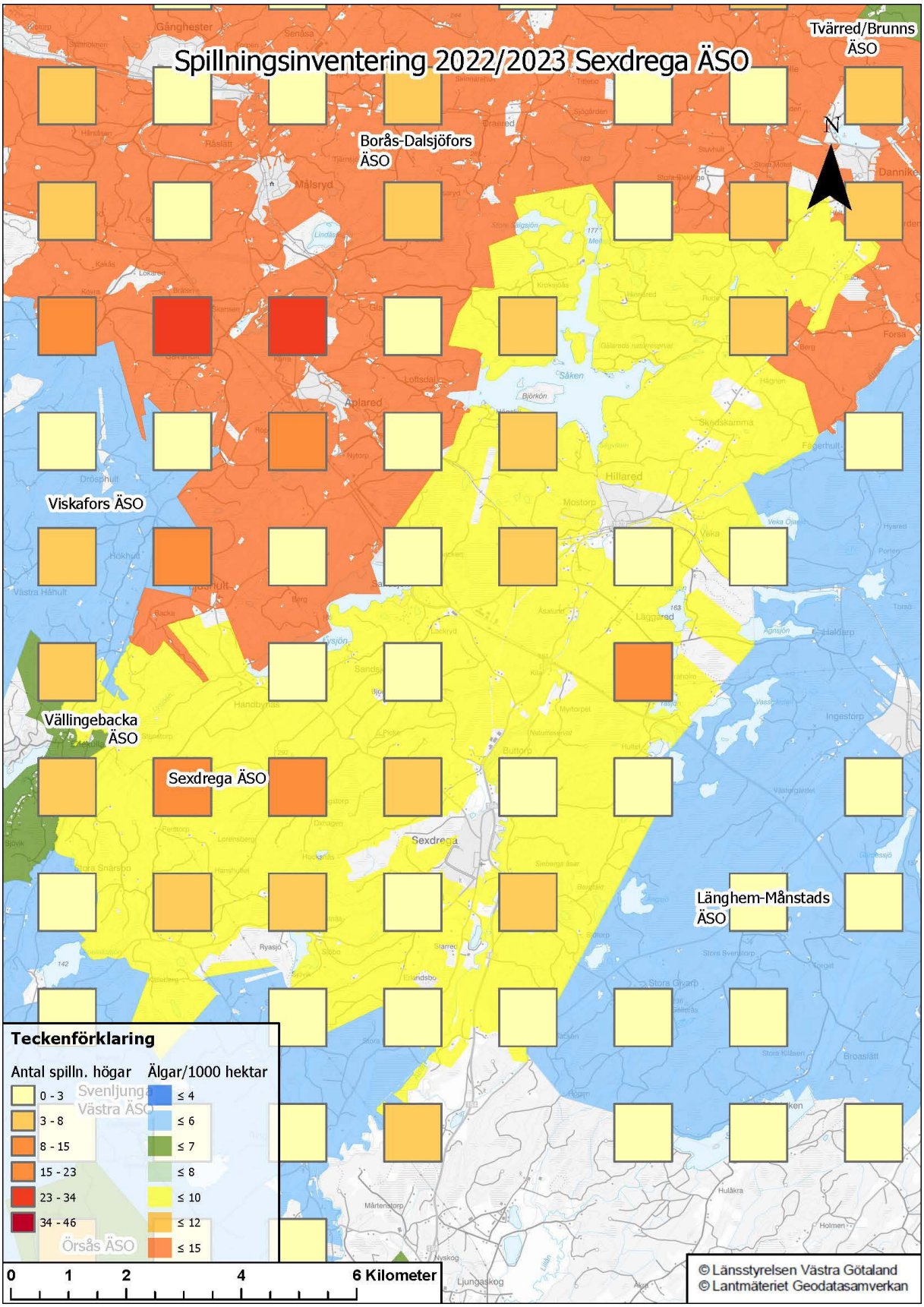
Spillningsinventering 2022/2023 Sexdrega ÄSO
Tvärred/Brunns ÄSO
Borås-Dalsjöfors ÄSO
Viskafors ÄSO
Vällingebacka ÄSO
Sexdrega ÄSO
Länghem-Månstads ÄSO
Svenljunga Västra ÄSO
Örsås ÄSO
N
Teckenförklaring
Antal spilln. högar
0 - 3
3 - 8
8 - 15
15 - 23
23 - 34
34 - 46
Älgar/1000 hektar
≤ 4
≤ 6
≤ 7
≤ 8
≤ 10
≤ 12
≤ 15
0 1 2 4 6 Kilometer
© Länsstyrelsen Västra Götaland
© Lantmäteriet Geodatasamverkan

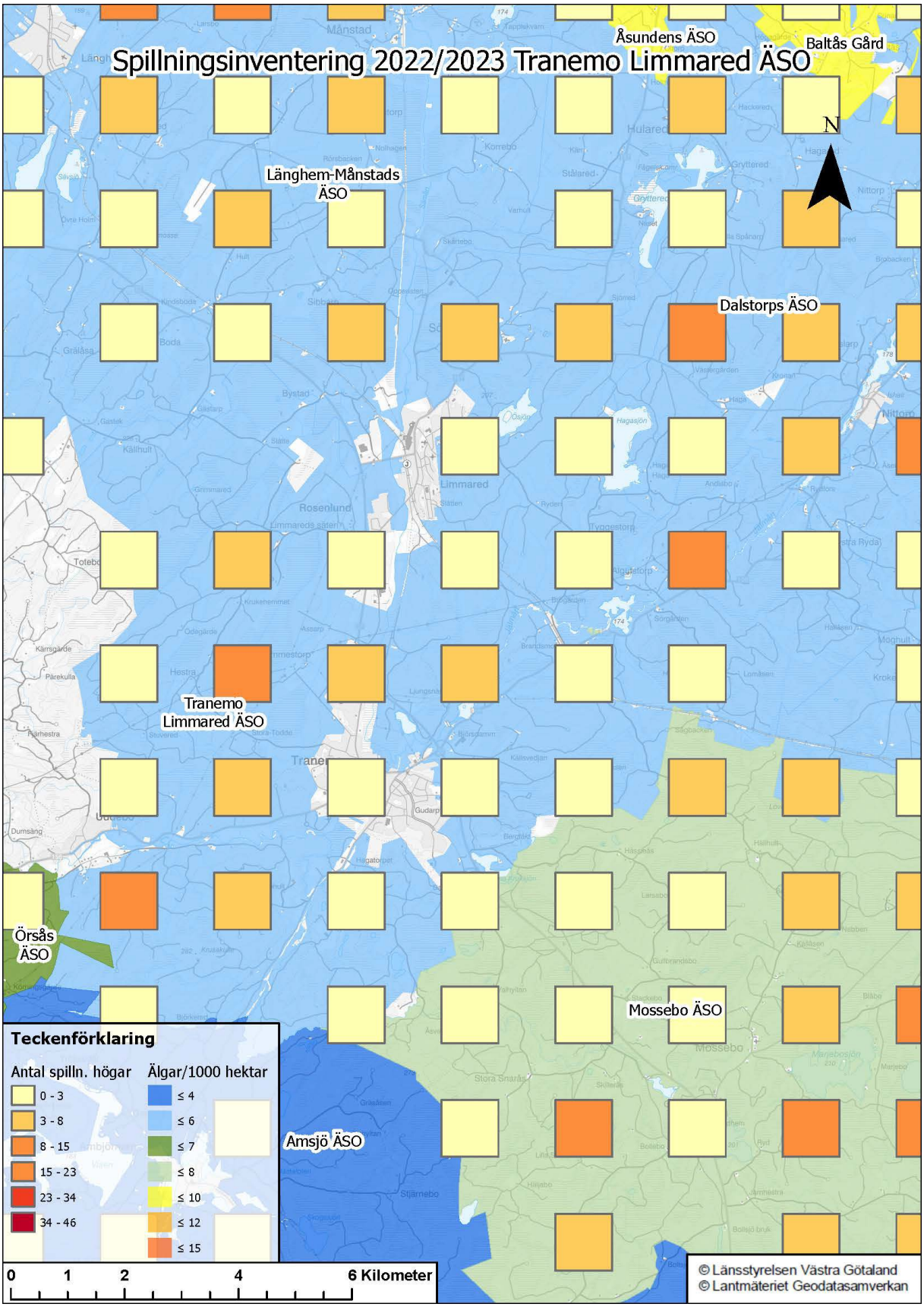
Spillningsinventering 2022/2023 Tranemo Limmared ÄSO
Åsundens ÄSO
Baltås Gård
Länghem-Månstads ÄSO
Dalstorps ÄSO
Tranemo Limmared ÄSO
Örsås ÄSO
Mossebo ÄSO
Amsjö ÄSO
N
Teckenförklaring
Antal spilln. högar
0 - 3
3 - 8
8 - 15
15 - 23
23 - 34
34 - 46
Älgar/1000 hektar
≤ 4
≤ 6
≤ 7
≤ 8
≤ 10
≤ 12
≤ 15
0 1 2 4 6 Kilometer
© Länsstyrelsen Västra Götaland
© Lantmäteriet Geodatasamverkan

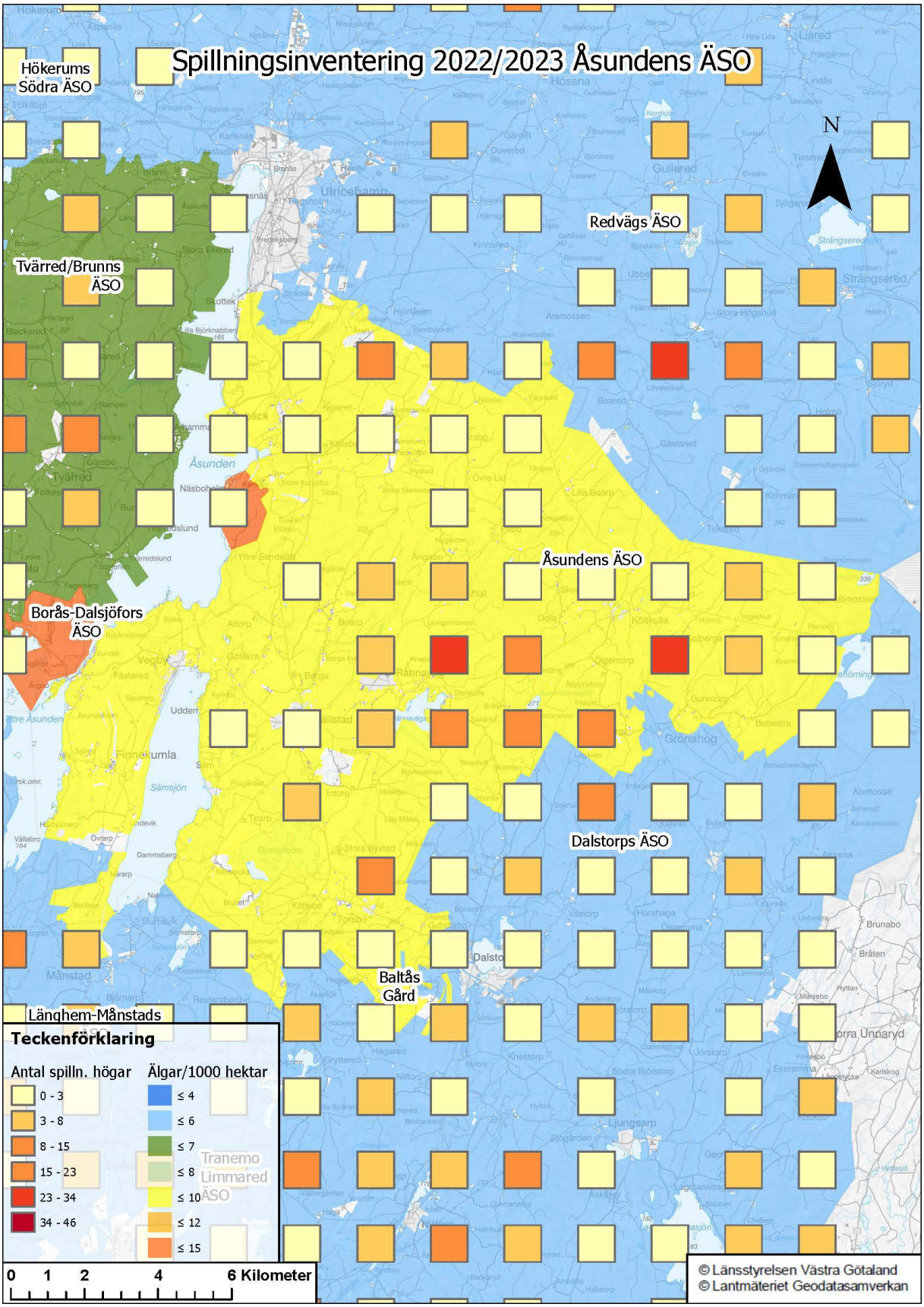
Spillningsinventering 2022/2023 Åsundens ÄSO
Hökerums Södra ÄSO
Redvägs ÄSO
Tvärred/Brunns ÄSO
Åsundens ÄSO
Borås-Dalsjöfors ÄSO
Dalstorps ÄSO
Baltås Gård
Länghem-Månstads
Tranemo Limmared ÄSO
N
Teckenförklaring
Antal spilln. högar
0 - 3
3 - 8
8 - 15
15 - 23
23 - 34
34 - 46
Älgar/1000 hektar
≤ 4
≤ 6
≤ 7
≤ 8
≤ 10
≤ 12
≤ 15
0 1 2 4 6 Kilometer
© Länsstyrelsen Västra Götaland
© Lantmäteriet Geodatasamverkan

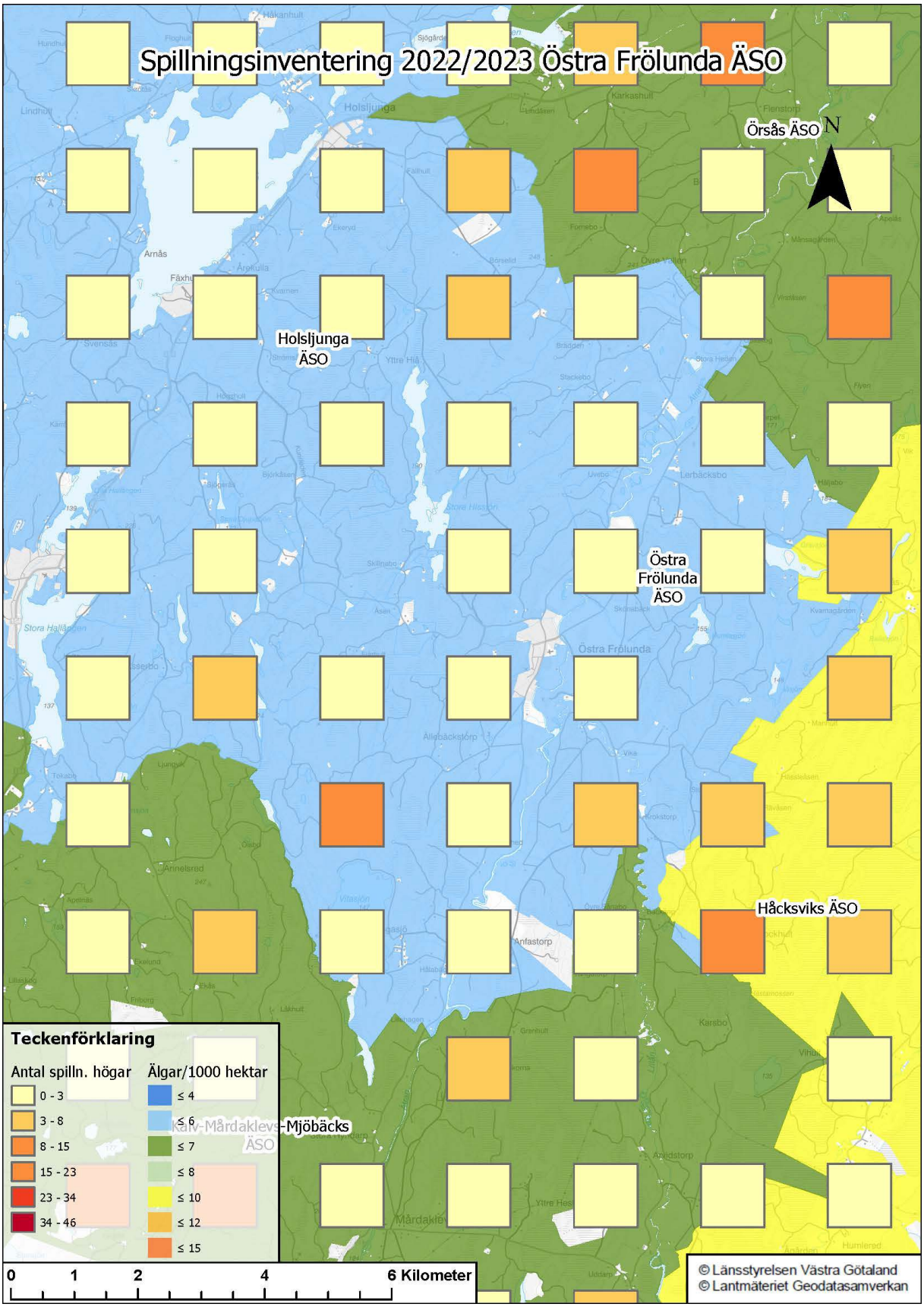
Spillningsinventering 2022/2023 Östra Frölunda ÄSO
Örsås ÄSO
N
Holsljunga ÄSO
Östra Frölunda ÄSO
Håcksviks ÄSO
Kalv-Mårdaklev-Mjöbäcks ÄSO
Teckenförklaring
Antal spilln. högar
0 - 3
3 - 8
8 - 15
15 - 23
23 - 34
34 - 46
Älgar/1000 hektar
≤ 4
≤ 6
≤ 7
≤ 8
≤ 10
≤ 12
≤ 15
0 1 2 4 6 Kilometer
© Länsstyrelsen Västra Götaland
© Lantmäteriet Geodatasamverkan

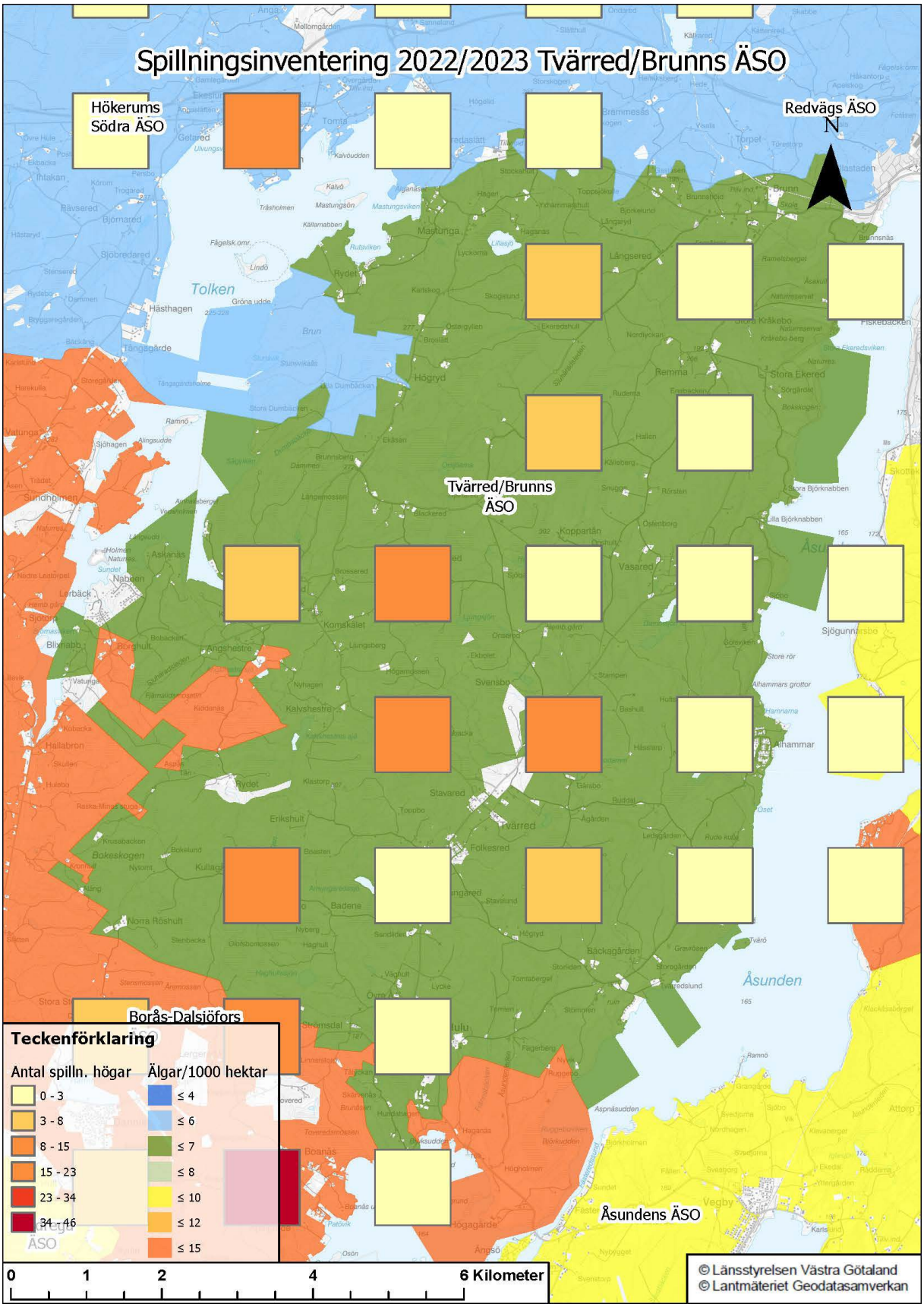
Spillningsinventering 2022/2023 Tvärred/Brunns ÄSO
Hökerums Södra ÄSO
Redvägs ÄSO
N
Tvärred/Brunns ÄSO
Borås-Dalsjöfors
Åsundens ÄSO
Teckenförklaring
Antal spilln. högar
0 - 3
3 - 8
8 - 15
15 - 23
23 - 34
34 - 46
Älgar/1000 hektar
≤ 4
≤ 6
≤ 7
≤ 8
≤ 10
≤ 12
≤ 15
0
1
2
4
6 Kilometer
© Länsstyrelsen Västra Götaland
© Lantmäteriet Geodatasamverkan

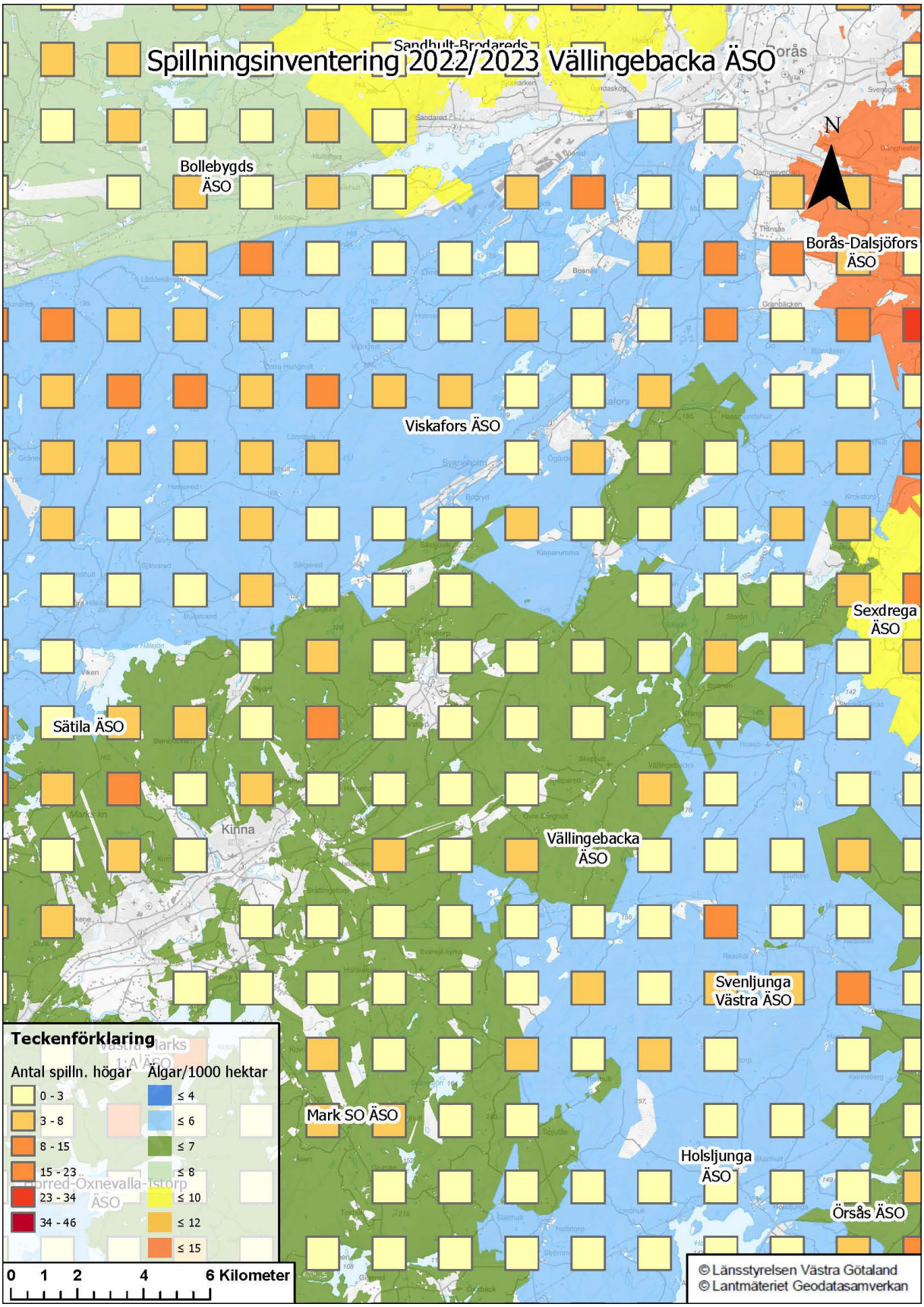
Spillningsinventering 2022/2023 Vällingebacka ÄSO
N
Bollebygds ÄSO
Borås-Dalsjöfors ÄSO
Viskafors ÄSO
Sexdrega ÄSO
Sätila ÄSO
Vällingebacka ÄSO
Svenljunga Västra ÄSO
Mark SO ÄSO
Holsljunga ÄSO
Örsås ÄSO
Kinna
Teckenförklaring
Antal spilln. högar
0 - 3
3 - 8
8 - 15
15 - 23
23 - 34
34 - 46
Älgar/1000 hektar
≤ 4
≤ 6
≤ 7
≤ 8
≤ 10
≤ 12
≤ 15
0 1 2 4 6 Kilometer
© Länsstyrelsen Västra Götaland
© Lantmäteriet Geodatasamverkan

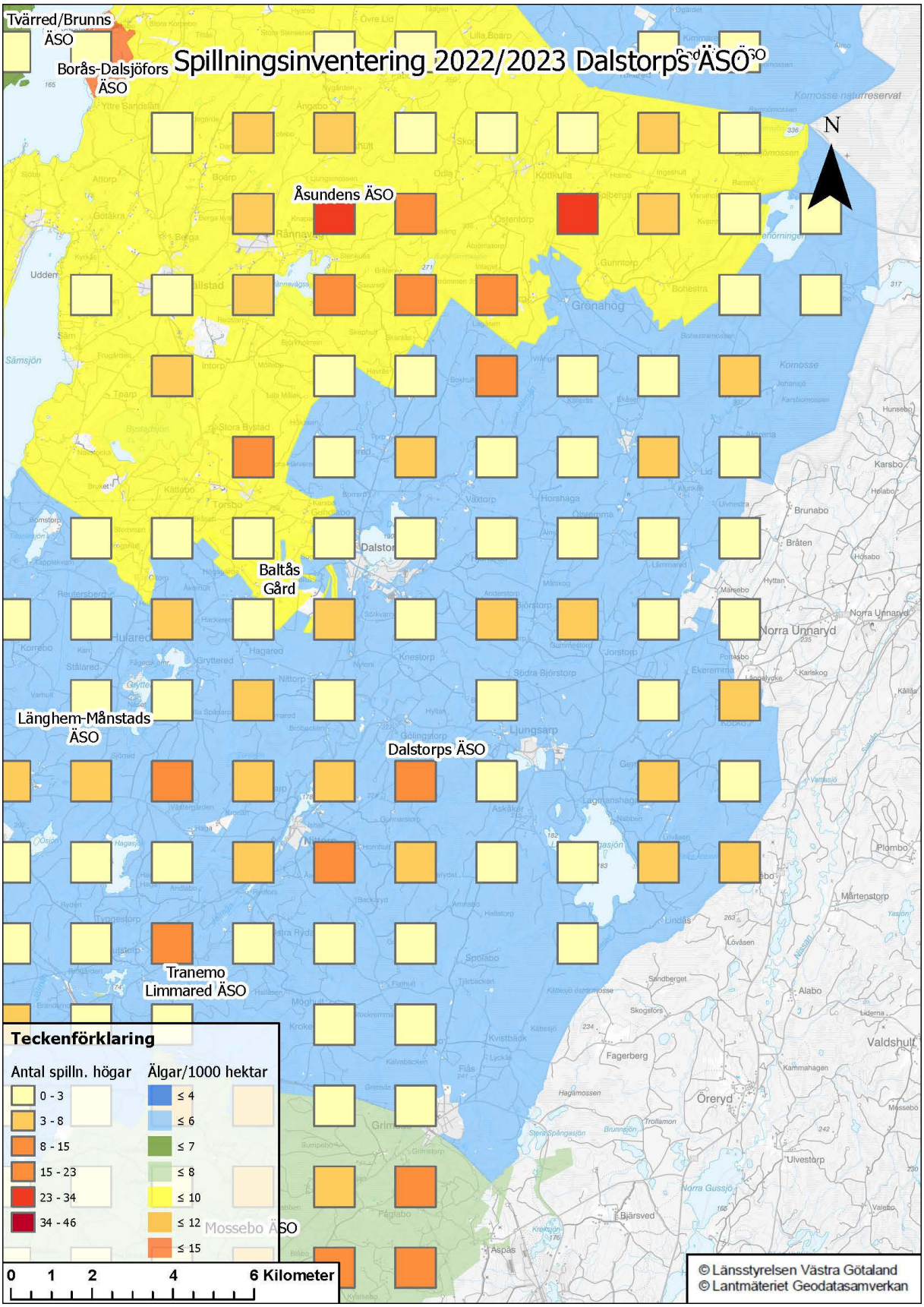
Spillningsinventering 2022/2023 Dalstorps ÄSO
Tvärred/Brunns ÄSO
Borås-Dalsjöfors ÄSO
Åsundens ÄSO
Baltås Gård
Länghem-Månstads ÄSO
Dalstorps ÄSO
Tranemo Limmared ÄSO
Mossebo ÄSO
N
Teckenförklaring
Antal spilln. högar
0 - 3
3 - 8
8 - 15
15 - 23
23 - 34
34 - 46
Älgar/1000 hektar
≤ 4
≤ 6
≤ 7
≤ 8
≤ 10
≤ 12
≤ 15
0 1 2 4 6 Kilometer
© Länsstyrelsen Västra Götaland
© Lantmäteriet Geodatasamverkan

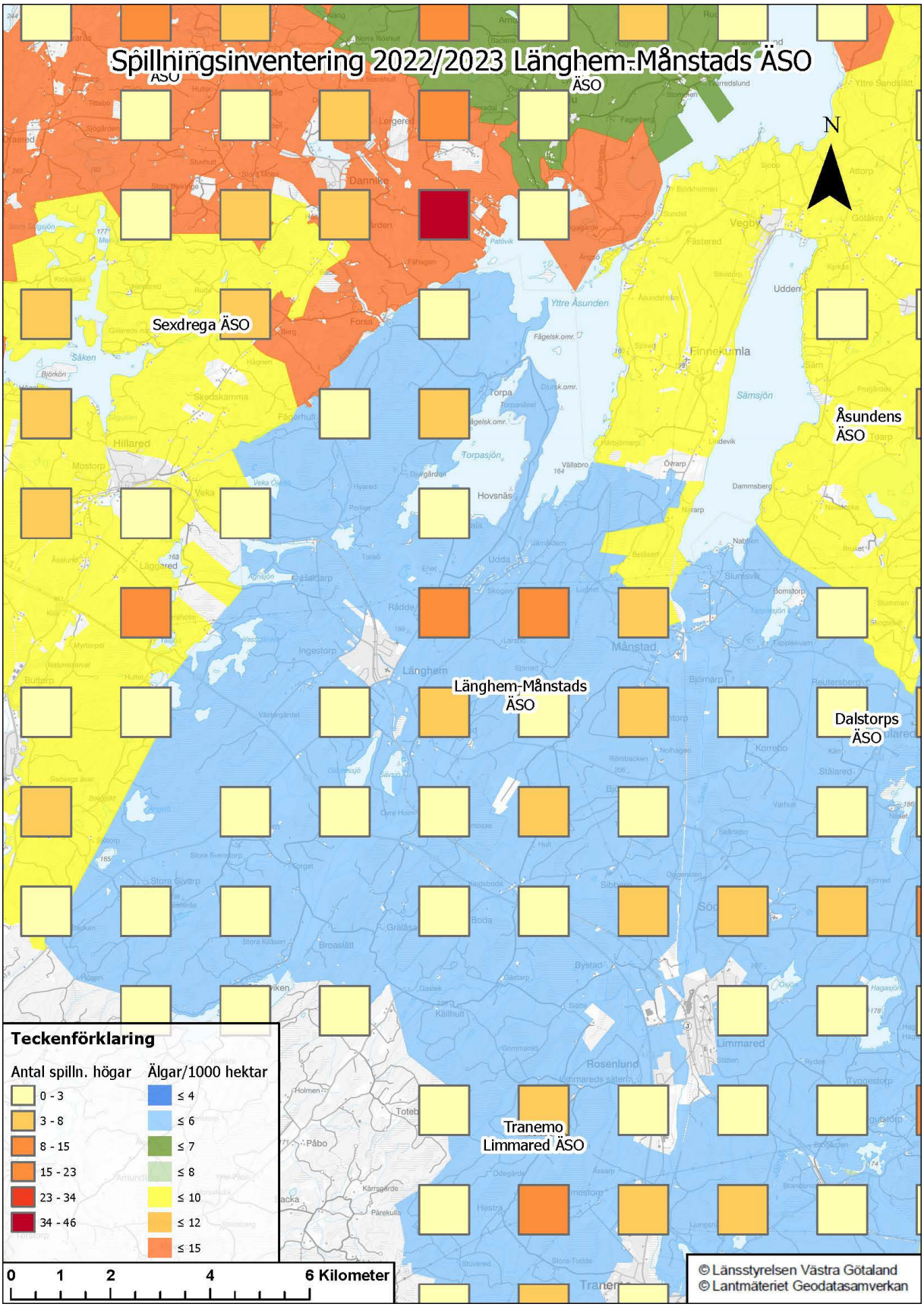
Spillningsinventering 2022/2023 Länghem-Månstads ÄSO
N
Sexdrega ÄSO
Åsundens ÄSO
Länghem-Månstads ÄSO
Dalstorps ÄSO
Tranemo Limmared ÄSO
Teckenförklaring
Antal spilln. högar
0 - 3
3 - 8
8 - 15
15 - 23
23 - 34
34 - 46
Älgar/1000 hektar
≤ 4
≤ 6
≤ 7
≤ 8
≤ 10
≤ 12
≤ 15
0 1 2 4 6 Kilometer
© Länsstyrelsen Västra Götaland
© Lantmäteriet Geodatasamverkan

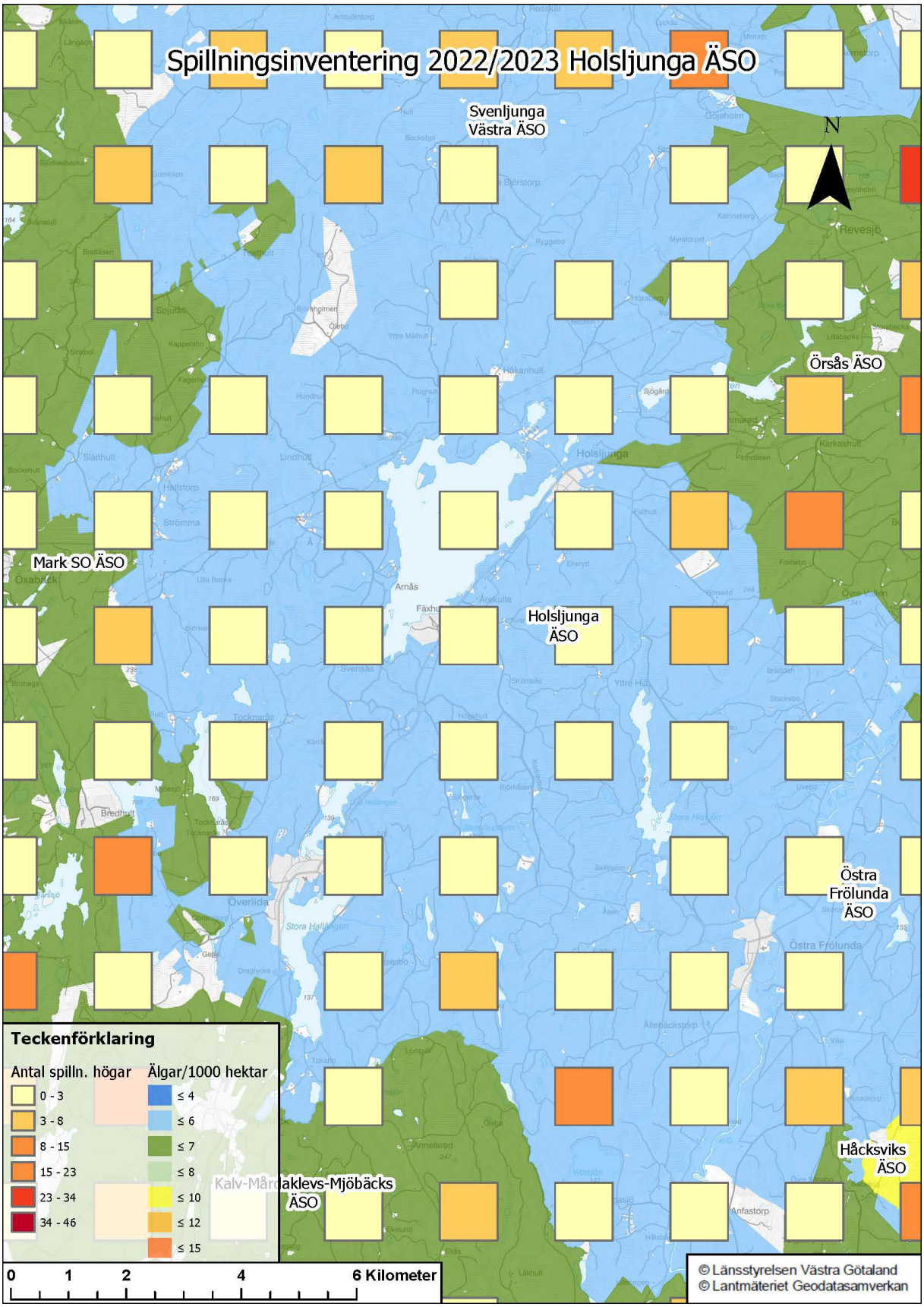
Spillningsinventering 2022/2023 Holsljunga ÄSO
Svenljunga Västra ÄSO
N
Örsås ÄSO
Mark SO ÄSO
Holsljunga ÄSO
Östra Frölunda ÄSO
Håcksviks ÄSO
Kalv-Mårdaklevs-Mjöbäcks ÄSO
Teckenförklaring
Antal spilln. högar
0 - 3
3 - 8
8 - 15
15 - 23
23 - 34
34 - 46
Älgar/1000 hektar
≤ 4
≤ 6
≤ 7
≤ 8
≤ 10
≤ 12
≤ 15
0 1 2 4 6 Kilometer
© Länsstyrelsen Västra Götaland
© Lantmäteriet Geodatasamverkan

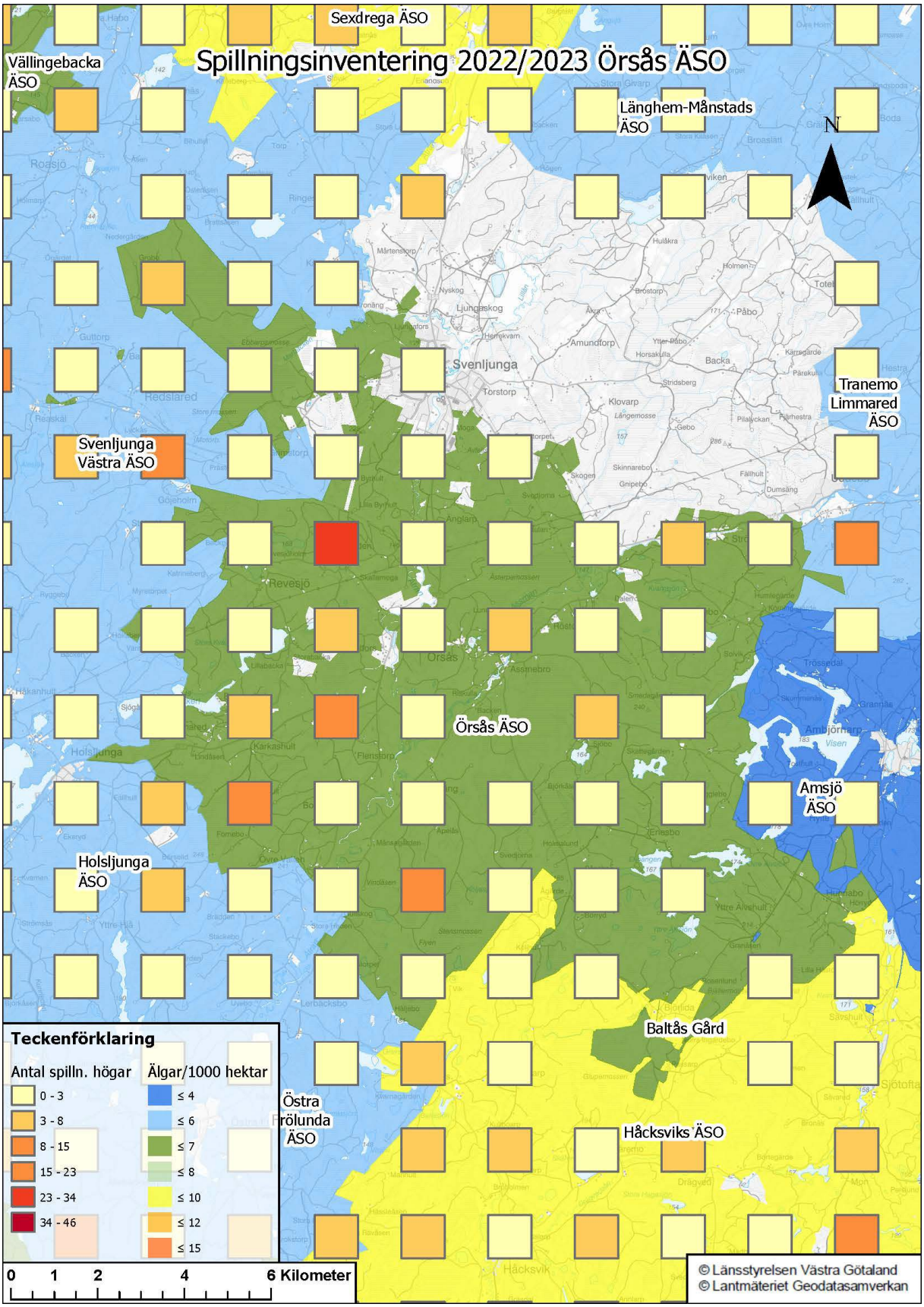
Spillningsinventering 2022/2023 Örsås ÄSO
Sexdrega ÄSO
Vällingebacka ÄSO
Länghem-Månstads ÄSO
N
Tranemo Limmared ÄSO
Svenljunga Västra ÄSO
Örsås ÄSO
Amsjö ÄSO
Holsljunga ÄSO
Baltås Gård
Östra Frölunda ÄSO
Håcksviks ÄSO
Teckenförklaring
Antal spilln. högar
0 - 3
3 - 8
8 - 15
15 - 23
23 - 34
34 - 46
Älgar/1000 hektar
≤ 4
≤ 6
≤ 7
≤ 8
≤ 10
≤ 12
≤ 15
0 1 2 4 6 Kilometer
© Länsstyrelsen Västra Götaland
© Lantmäteriet Geodatasamverkan

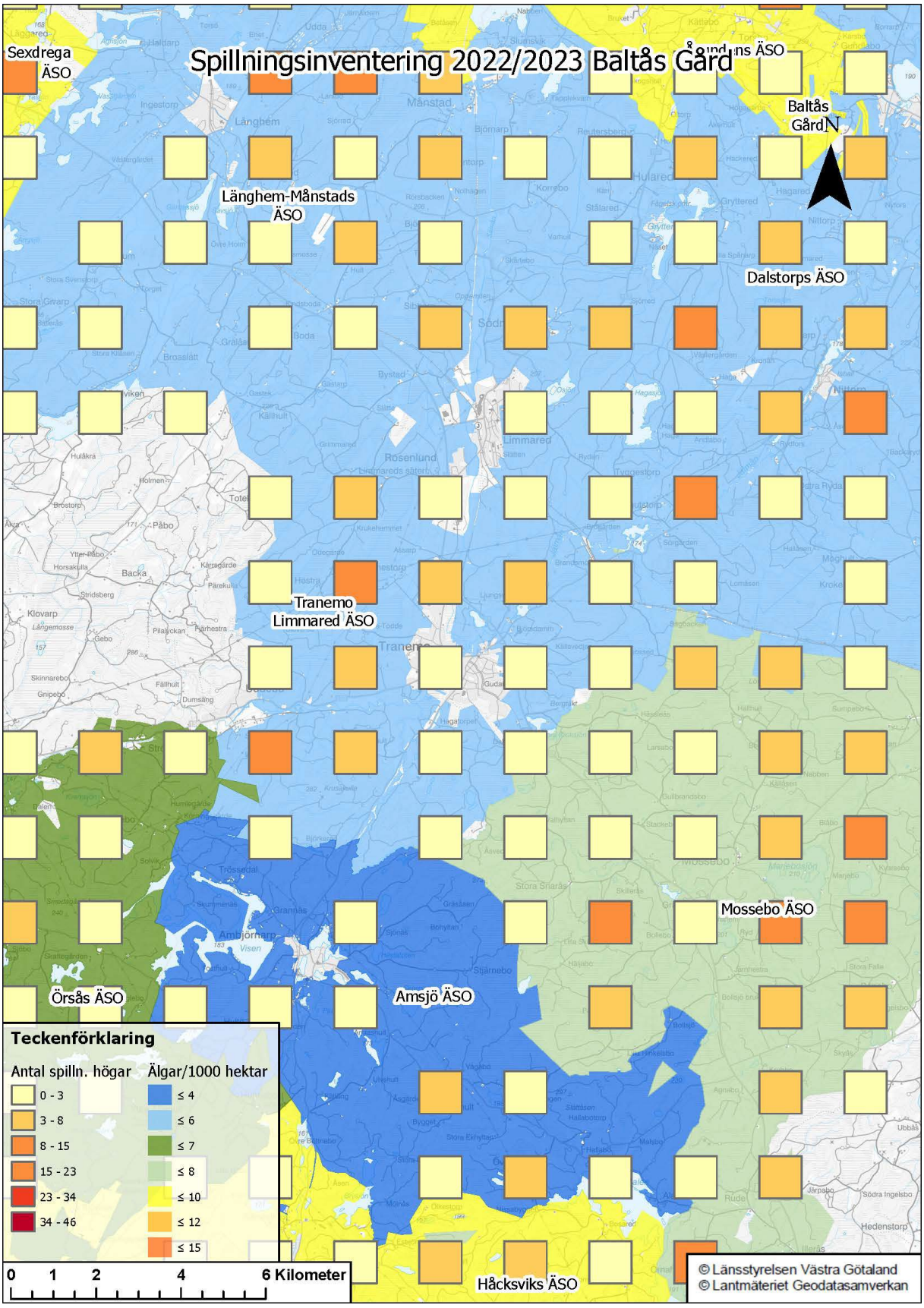
Spillningsinventering 2022/2023 Baltås Gård
Sexdrega ÄSO
Länghem-Månstads ÄSO
Baltås Gård
N
Dalstorps ÄSO
Tranemo Limmared ÄSO
Mossebo ÄSO
Örsås ÄSO
Amsjö ÄSO
Håcksviks ÄSO
Teckenförklaring
Antal spilln. högar
0 - 3
3 - 8
8 - 15
15 - 23
23 - 34
34 - 46
Älgar/1000 hektar
≤ 4
≤ 6
≤ 7
≤ 8
≤ 10
≤ 12
≤ 15
0 1 2 4 6 Kilometer
© Länsstyrelsen Västra Götaland
© Lantmäteriet Geodatasamverkan

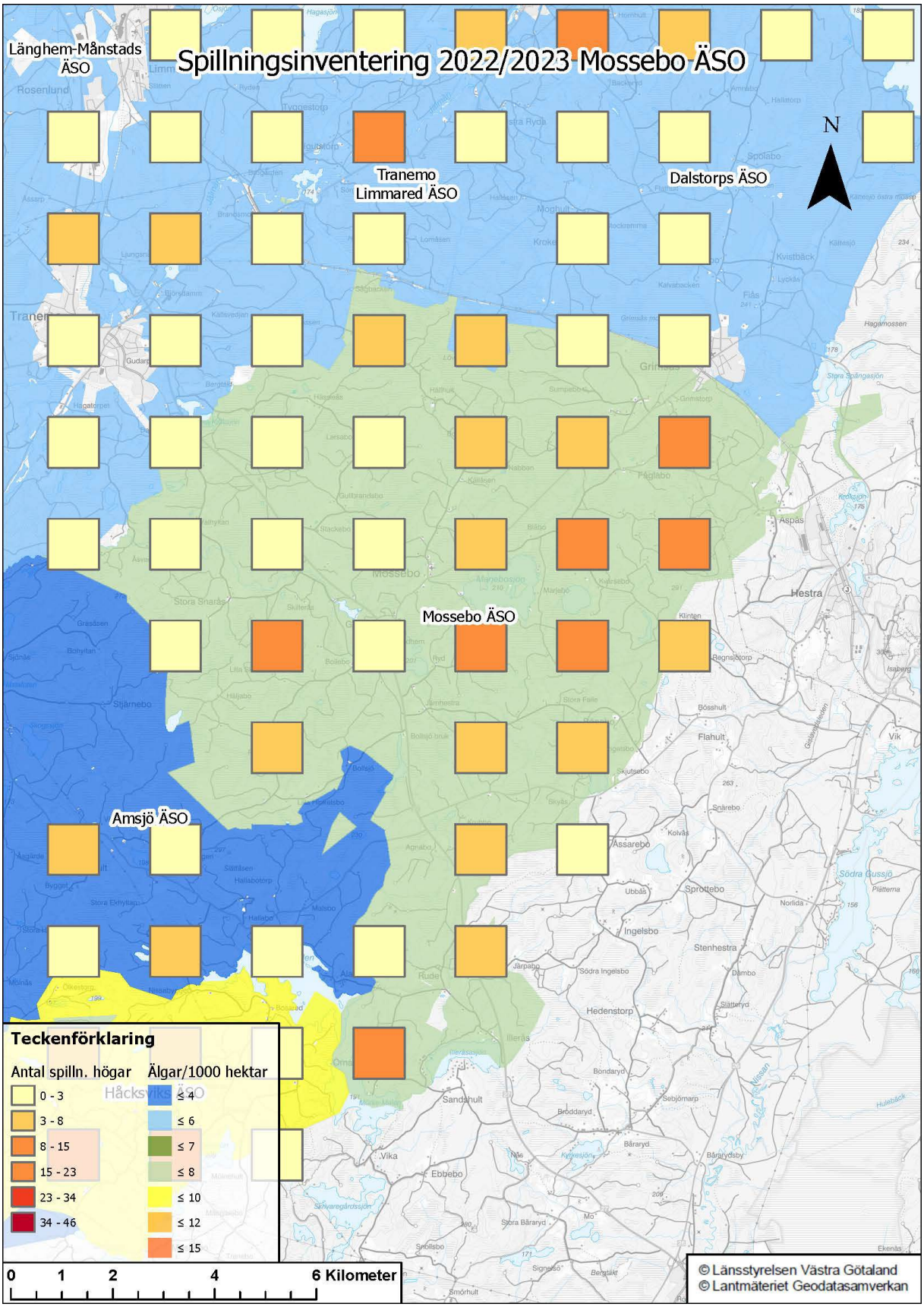
Spillningsinventering 2022/2023 Mossebo ÄSO
Länghem-Månstads ÄSO
Tranemo Limmared ÄSO
Dalstorps ÄSO
Mossebo ÄSO
Amsjö ÄSO
Håcksviks ÄSO
N
Teckenförklaring
Antal spilln. högar
0 - 3
3 - 8
8 - 15
15 - 23
23 - 34
34 - 46
Älgar/1000 hektar
≤ 4
≤ 6
≤ 7
≤ 8
≤ 10
≤ 12
≤ 15
0 1 2 4 6 Kilometer
© Länsstyrelsen Västra Götaland
© Lantmäteriet Geodatasamverkan

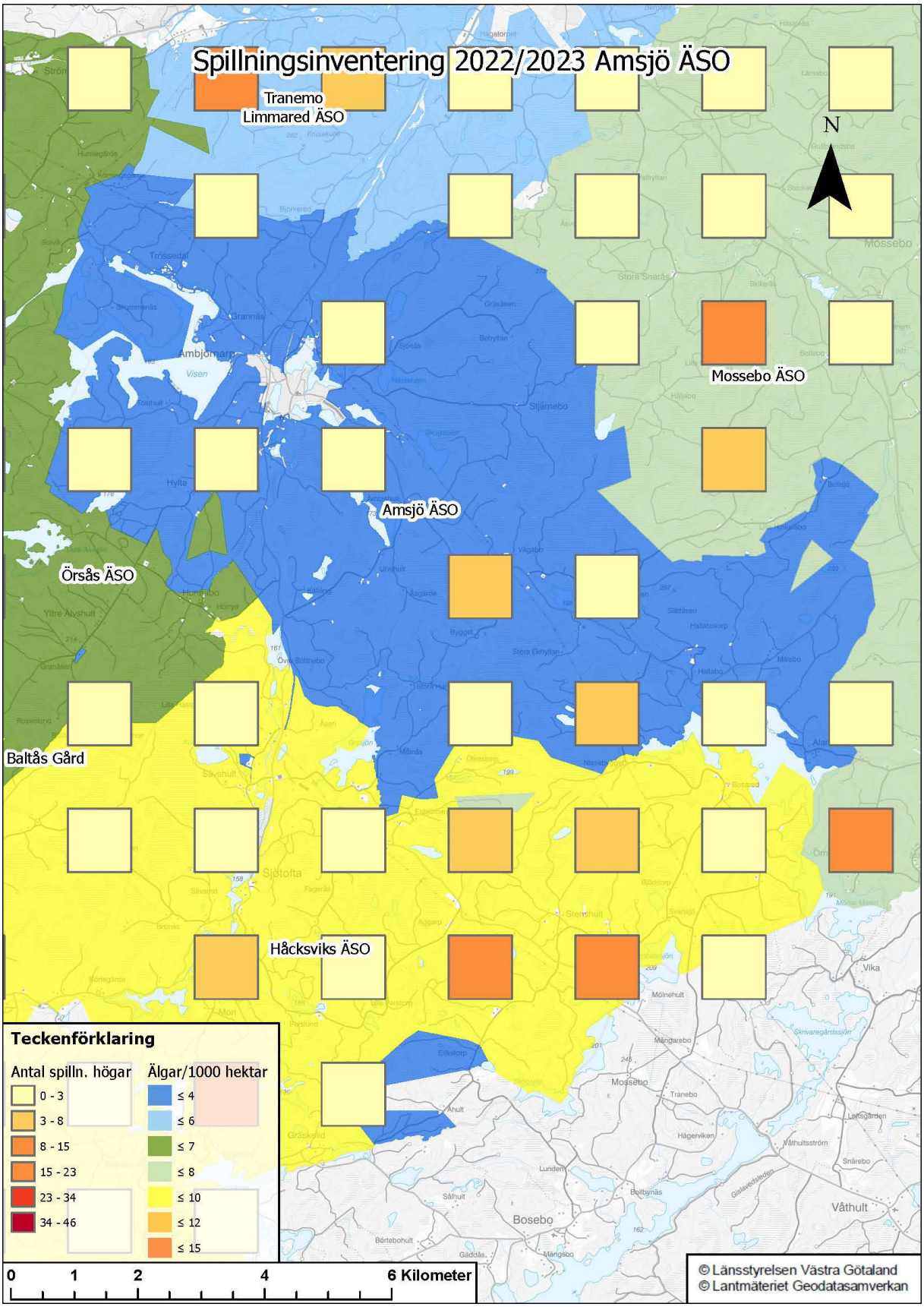
Spillningsinventering 2022/2023 Amsjö ÄSO
Tranemo
Limmared ÄSO
N
Mossebo ÄSO
Amsjö ÄSO
Örsås ÄSO
Baltås Gård
Håcksviks ÄSO
Teckenförklaring
Antal spilln. högar
0 - 3
3 - 8
8 - 15
15 - 23
23 - 34
34 - 46
Älgar/1000 hektar
≤ 4
≤ 6
≤ 7
≤ 8
≤ 10
≤ 12
≤ 15
0 1 2 4 6 Kilometer
© Länsstyrelsen Västra Götaland
© Lantmäteriet Geodatasamverkan

Länsstyrelsen
Västra Götaland