

LÄNSSTYRELSEN I MALMÖHUS LÄN

NATURVÅRDSENHETEN

MEDDELANDE NR 1979:3

---



## SJÖINVENTERING I MALMÖHUS LÄN

AV  
KARIN PERSSON

Författaren är ensam ansvarig  
för  
rapportens innehåll och bedömningar

## INNEHÅLLSFÖRTECKNING

	Sid
INLEDNING	1
1 SYFTE MED UTREDNINGEN SAMT ARBETSMETODIK	2
1.1 Syfte	2
1.2 Inventering	2
1.3 Analys-syntes	6
1.3.1 Lämplighet för friluftsbad	6
1.3.2 Attraktivitet för strövande	8
1.3.3 Lämplighet för fiske	11
1.3.4 Tillgänglighet	11
1.3.5 Restriktioner	11
1.3.6 Motorbåtstrafik	12
1.3.7 Förslag till åtgärder	12
2 REDOVISNING	13
2.1 Naturförhållanden	14
2.2 Backlandskapets sjöar I	16
Havgårdssjön	17
Börringesjön	26
Yddingesjön	36
Fjällfotasjön	45
2.3 Backlandskapets sjöar II	54
Björkesåkrasjön	55
Häckebergasjön	64
2.4 Sjölandskapet	73
Krageholmssjön	74
Ellestadsjön	83
Snogeholmsjön	92
Sövdesjön	102
2.5 Vombsänkans sjöar	112
Vombsjön	113
Bysjön, Häljasjön	124
Krankesjön	133
2.6 Ringsjön	144
Västra Ringsjön	145
Östra Ringsjön	155

	Sid
2.7 Lövkogsområdets sjöar	173
Dagstorpssjön	174
Tjörnarpssjön	183
Kvesarumssjön	192
3 BILAGA	
3.1 Reglering av motorbåtstrafik	201

## INLEDNING

Föreliggande rapport har utförts på uppdrag av länsstyrelsen i Malmöhus län.

Arbetet påbörjades våren 1977. Avsikten med arbetet var, att ta reda på områden i anslutning till de större sjöarna i landet, som är av värde för friluftsliv, natur- eller kulturvård, föreslå reglering av motorbåtstrafik och åtgärder som kan utföras som beredskapsarbete.

För varje sjö redovisas en kortfattad beskrivning samt kartor i skala 1:20 000.

Malmö i januari 1979

Karin Persson

## 1 SYFTE MED UTREDNINGEN SAMT ARBETSMETODIK

### 1.1 Syfte

Syftet med föreliggande arbete har varit att utifrån en markinventering och inventering av naturförhållanden i anslutning till större sjöar i länet, bedöma det strandnära områdets samt vattnets lämplighet för friluftsliv och bad att ange riktlinjer för utövandet av båtsport att med utgångspunkt från natur- och kulturhistoriska värden och friluftslivsintressen ge förslag till objekt lämpliga som beredskapsarbeten.

Arbetet omfattar 18 sjöar i Malmöhus län.

Yddingen	Sövdesjön
Fjällfotasjön	Vombsjön
Börringesjön	Krankesjön
Havgårdssjön	Bysjön
Björkesåkrasjön	Häljasjön
Häckebergasjön	Ringsjöarna
Krageholmssjön	Dagstorpssjön
Ellestadsjön	Tjörnarpssjön
Snogeholmsjön	Kvesarumssjön

### 1.2 Inventering

Inventeringsarbetet påbörjades med en genomgång av befintliga utredningar som berörde respektive sjö ex vis markanvändningskarteringar och sjöundersökningar. Därefter bearbetades området med hjälp av flygbilder. En fältinventering genomfördes sedan, med tyngdpunkt på strandens utseende. Som underlagskarta har ekonomiska kartan i 1:10 000 använts.

Bredden på inventeringsområdet varierar allt från ett par hundra meter upp till 1 km beroende på omgivningarnas karaktär.

Det strandnära området delades upp i tre zoner:

- Vattenzon
- Strandzon
- Uppehållszon

Vatten- och strandzonen är av stor betydelse vid bedömning av lämplighet för bad, medan uppehållszonen inverkar på strövatt-  
raktivitet.

Följande parametrar togs fram vid inventeringen.

#### 1.0 VATTENOMRÅDE

##### 1.1 Sjötyp

##### 1.2 Vattenkvalité

##### 1.3 Vattnets tjänlighet för bad

##### 1.4 Förekomst av båtsport

##### 1.5 Bottenförhållanden gyttja

ler

sand

grus, sten

berg

##### 1.6 Djupförhållanden

##### 1.7 Hög vattenvegetation vass

säv

kaveldun

näckros

fri vattenyta

#### 2.0 STRANDOMRÅDE

##### 2.1 Strandtyp torv

finmaterial

sand

grus

sten

klippor

blandstrand

2.2 Vegetation kal-spridd vegetation

vass

gräs

mossa (gungfly)

3.0 LANDOMRÅDET

3.1 Markanvändning:

3.1.1 Åker

vall

3.1.2 gräsmark bete, naturbete intensivt

extensivt

igenväxning

kulturbete intensivt

extensivt

igenväxning

fäladsmark

skogsbete

slåtteräng

ej hävdad

3.1.3 skog

lövskog (5/10) ek ( 0,5 ha)

bok

ädellöv

övr löv

barrskog (7/10) tall

gran

blandbestånd (dom.art 2)

åldersklasser barrskog I 0-20 år

II 21-50 år

III 51-

åldersklasser lövskog I 0-30 år

II 31-70 år

III 71-

3.1.4 myr

kärr trädbevuxen kärrmark

öppen kärrmark

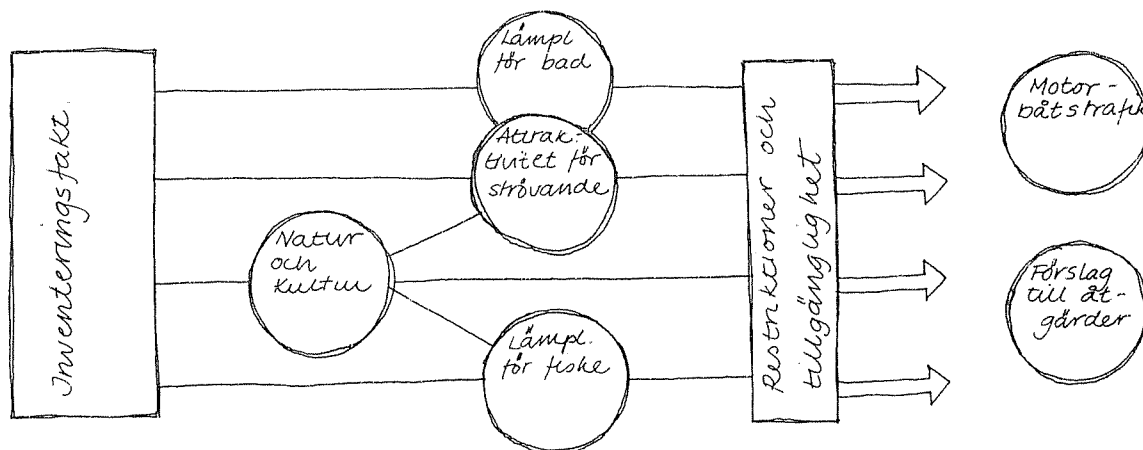
mosse



- 3.2 Kommunikationer Allmän bilväg  
enskild väg  
stigar
- 3.3 Anläggningar för rörligt fri-  
luftsliv: Badplats  
campingplats  
golfbana  
motorbana  
skjutbana  
rastplats  
vandrarhem, Hotel, Rest.,  
småbåtshamn  
allmän brygga  
privat brygga  
parkeringsplats
- 3.4 Bebyggelse Planlagd APL  
BPL  
SPL  
Bebyggelse utanför planlagt  
område
- 3.5 Anläggningar störande för rör-  
ligt friluftsliv: Avloppsreningsverk  
täkt och brytning  
sop och avfall  
genomfartsleder
- 3.6 Förordnanden Naturvårdslagen  
Fornminneslagen  
Byggnadslagen
- 3.7 Landskapsbildstyper Öppet småkuperat  
" flackt  
slutet småkuperat  
" flackt
- 3.8 Dominanta landskapselement Skogsbryn  
sluttningar  
allé  
utsiktspunkter-utblickar

### 1.3 Analys-syntes

Vid en bedömning av ett områdes attraktivitet för rörligt friluftsliv kan tre viktigare delaktiviteter urskiljas, friluftsbad, strövande och fritidsfiske. Dessutom tillkommer fritidsmotorbåtstrafiken som ofta är ett medel för att underlätta utövandet av friluftsliv.



#### 1.3.1 Lämplighet för friluftsbad

Faktorer som är väsentliga vid en bedömning av badlämpligheten:

- Badtjänlighet
- Strandtyp/bottenförhållanden
- Solbelysning
- Förekomst av hög vattenvegetation
- Markanvändning i uppehållszonen
- Vattenkvalitén

Badtjänlighet: Badvattenundersökningar görs varje år utmed kusterna samt i vissa av länets sjöar. Bedömningen görs endast från bakteriologisk synpunkt med hjälp av bestämning av antalet termotabila colibakterier.

Klassningen sker enl följande:

Tjänligt  $\leq 100$  / 100 ml vatten

med tvekan tjänligt 100-1 000 / 100 ml vatten

otjänligt  $> 1\ 000$  / 100 ml vatten

#### Strandtyp/Bottenförhållanden

Stränderna kan med hänsyn till karaktär delas upp i tre lämplighetsklasser för bad.

Mycket lämplig sand- eller klippstrand

lämplig: sten-, grus- eller finmaterialstrand

mindre lämplig: torv - finmaterialstrand och sankta stränder.

I en långgrund sjö har materialet större betydelse än i en sjö där stränderna sluttar brant. Attraktiviteten påverkas också av om stranden är fri från vegetation eller ej.

### Solbelysning

En badstrand bör vara solbelyst från mitt på dagen till eftermiddagen, då den utnyttjas som mest.

Stränder som ligger vända mot S-SV-V är attraktivast

N-Ö mindre attraktiva

### Hög vattenvegetation

Vattenvegetationen är en starkt begränsande faktor vid friluftsbad.

En igenvuxen sandstrand kan vara helt oanvändbar men kan å andra sidan bli användbar om åtgärder vidtas. Igenväxningen kan också medföra försämrade bottenförhållanden.

Förekomst av vattenvegetation delas in i tre grupper, beroende på igenväxningens omfattning

- obetydlig - saknas
- någon - ej hindrande
- betydlig

### Markanvändning

Markanvändningen har betydelse för vistelse i samband med bad.

Mycket lämplig för vistelse är - betesmark eller slåtteräng

lämplig: - gles skog på torra marker, ej hävdad gräsmark/åker

mindre lämplig: - fuktig mark/tät skog

En klassning av stränderna har gjorts med utgångspunkt från tidigare nämnda faktorer.

I Strand mycket lämplig för bad

- kal-glesbevuxen sandstrand eller klippstrand
- hög vattenvegetation saknas
- S-SV-V läge
- markanvändning slätter eller betesmark/ej hävdad gräsmark/  
mycket gles skogsmark.

II Strand lämplig för bad

- sand eller klippstrand
- vattenvegetation någon - saknas
- markanvändning slätter/bete/gräsmark ej hävdad/  
ej fuktig lövskog
  
- sten-, grus- finmaterialstrand kal-gles
- någon - saknas vattenvegetation
- slätter/bete/gräsmark ej hävdad/gles ej fuktig skog

III Strand mindre lämplig för bad

- sand/klippstrand övriga där vassen är betydlig
- sten/grus/finmaterial/övriga där vassen är betydlig

0 Oklassade direkt olämpliga

- torv-finmaterialstränder sankar
- stränder som i stor omfattning är igenvuxna med hög vatten-  
vegetation.

1.3.2 Attraktivitet för strövande

Vid bedömning av ett områdes attraktivitet för strövande har följande faktorer tagits upp som väsentliga.

- Markanvändning
- Framkomlighet
- Variationsrikedomen (skala, utsikt, öppet/slutet)
- Attraktiva natur- och kulturmiljöer
- Målpunkter i övrigt ex anläggningar för rörligt friluftsliv.

### Markanvändning

Strövandet kräver först och främst allemansrättslig mark. Denna mark har i sin tur olika attraktivitet beroende på vilken typ av markanvändning det rör sig om.

Skogsmarken kan delas in i olika attraktiva delar till följd av variationen under årstider, förekomst av blommor m m.

Mycket attraktiv skog-bok, ek, ädellöv  
attraktiv skog - övrig lövskog, gles tallskog  
mindre attraktiv skog-granskog (gäller i södra Sverige, där  
granskogen till större del är planterad).

Av den öppna marken är bete och slåttermark allemansrättsligt tillgänglig (efter slåttern)

mycket attraktiv - naturliga betesmarker slåtterängar  
attraktiva - igenväxande gräsmark/bete  
kulturbete, fuktängar  
mindre attraktiva- åkermark

### Framkomlighet

Ålder på skog och förekomst av stigar är ofta avgörande hur attraktivt ett område är. Dessutom är framkomligheten beroende av fuktighetsgraden.

Lättframkomliga skogar åldersklass III ek, bok, ädellöv och tall  
åldersklass II björk, al ej kärrmarker

### Omväxling

Upplevelsen och attraktiviteten av ett område påverkas av variationen i öppet och slutet, förekomst av utsiktspunkter m m.

Attraktiva områden - öppet småkuperat  
- slutet småkuperat - flackt  
- småskaligt varierat öppet-slutet  
- utsiktspunkter  
- områden med vattenkontakt

### Natur- och kulturmiljöer

Områden eller objekt som har kulturminnes- eller naturvårdsvärde ökar områdets attraktivitet för strövande. Ett sådant område utgör ofta utgångspunkter eller målpunkter vid promenader i skog och mark.

#### Områden med naturvårdsvärden

- gammal bok och ädellövskog
- naturliga betesmarker
- fågel- och viltområden
- övriga botaniskt värdefulla områden

#### Kultur- eller fornminnen

- rester av äldre kulturlandskap ex äldre hävdformer
- fornminnen
- kulturmiljöer ex slott o herrgårdar, bybebyggelse

#### Övrigt

Övrigt som påverkar ett områdes attraktivitet kan vara speciella anläggningar exvis servering, badplatser, båtuthyrning m m.

Med hänsyn tagna till nämnda faktorer klassas området från lämplighet för strövande.

#### I Mycket attraktiva områden för strövande

- ädellövskog/bok/ek/naturligt bete/slätteräng
- åldersklass III
- variation öppet/slutet
- kontakt vatten/utsikt
- kultur eller naturmiljö eller speciell anläggning.

## II Attraktiva områden

- bok/ek/ädellövskog/betesmark
- al eller björk åldersklass II och III.

## III Mindre attraktiva områden

- barrskog
- myrmark

0 Oklassade områden ej allemansrättslig mark.

### 1.3.3 Lämplighet för fiske

Utifrån gjord fiskeutredning (länsstyrelsen Malmöhus län 1974) har uppgifter hämtats angående vattnets lämplighet för fiske. I utredningen har en bedömning gjorts vilka förutsättningar som finns för fiske dels från land dels från båt. Där redovisas också huruvida fiskevattnet är tillgängligt för allmänheten.

### 1.3.4 Tillgänglighet

Utnyttjandemöjligheten av det strandnära området är beroende av tillgängligheten. Var finns allmänna vägar och parkeringsplatser som bilister kan utnyttja, samt enskilda vägar och stigar för cyklisten och gångtrafikanten?

### 1.3.5 Restriktioner

Motstående intressen kan påverka eller hindra utnyttjandet av ett område.

Restriktioner kan vara av två typer, dels sådana där störningar uppstår på friluftslivsidkanden, exvis en bullrig väg, dels kan det finnas känsliga områden, från slitage eller störningssynpunkt, som medför en anpassning av de strövande.

Som restriktioner betecknas också de förordnanden som är lagda inom området, ex strandskydd, naturreservat m m.

### 1.3.6 Motorbåtstrafik

Motorbåtstrafiken är starkt knuten till det rörliga friluftslivet, men kan också genom buller etc spoliera en sjös naturvärde (se bilaga). En bedömning av sjöarnas lämplighet för motorbåtstrafik har därför gjorts, där hänsyn tas till övriga intressen som finns på och vid sjön. Bedömningen avslutas med en rekommendation vilka begränsningar som är lämpliga att införa på motorbåtstrafiken.

### 1.3.7 Förslag till åtgärder

För att förbättra det sjönära områdets friluftslivssynpunkt eller natur- och kulturvårdssynpunkt, redovisas för varje sjö åtgärder som kan utföras som beredskapsarbete. Åtgärderna har redovisats översiktligt och en detaljplanering krävs inom varje åtgärdsområde.



2 REDOVISNING

Sjöarna redovisas i 6 grupper

Backlandskapetets sjöar I - Yddingesjön, Fjällfotasjön, Börringesjön och Havgårdssjön

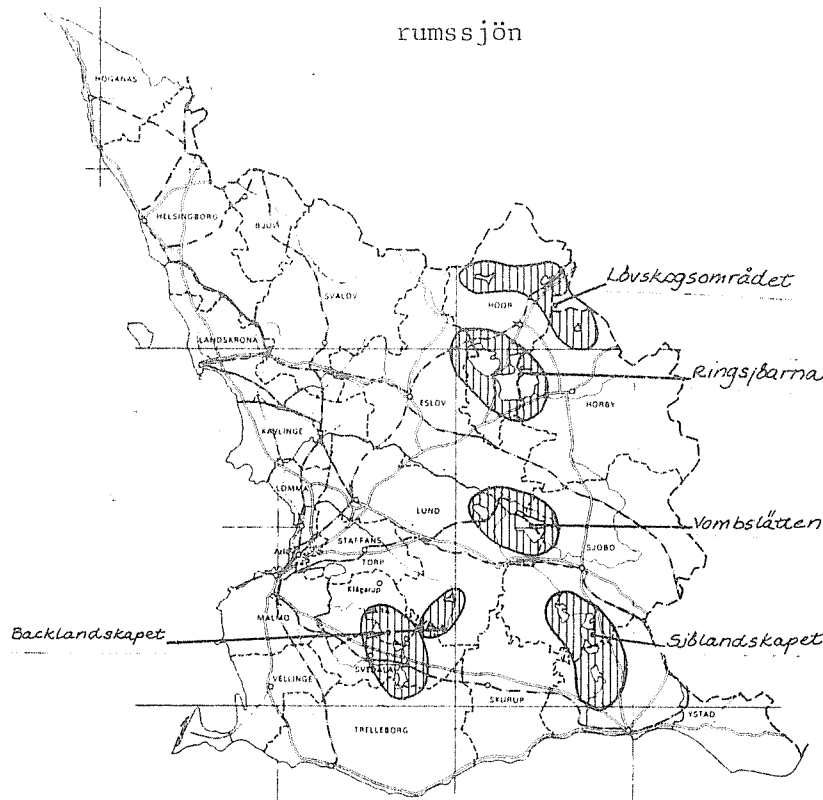
Backlandskapetets sjöar II - Björkesåkrasjön och Häckebergasjön

Sjölandskapet - Krageholmssjön, Ellestadssjön, Snogeholmssjön och Sövdesjön

Vombslättens sjöar - Vombsjön, Bysjön, Häljasjön och Krancksjön

Ringsjöarna - Östra och Västra Ringsjön

Lövskogsområdets sjöar - Dagstorpssjön, Tjörnarpsjön och Kvesarumssjön



Varje grupp inleds med en översiktskarta, och en kortfattad inledande beskrivning. För varje sjö görs sedan en beskrivning samt en redovisning av analysresultatet samt förslag till åtgärder. Till denna beskrivning bifogas 5 analyskartor.

Beskrivningarna omfattar rubrikerna:

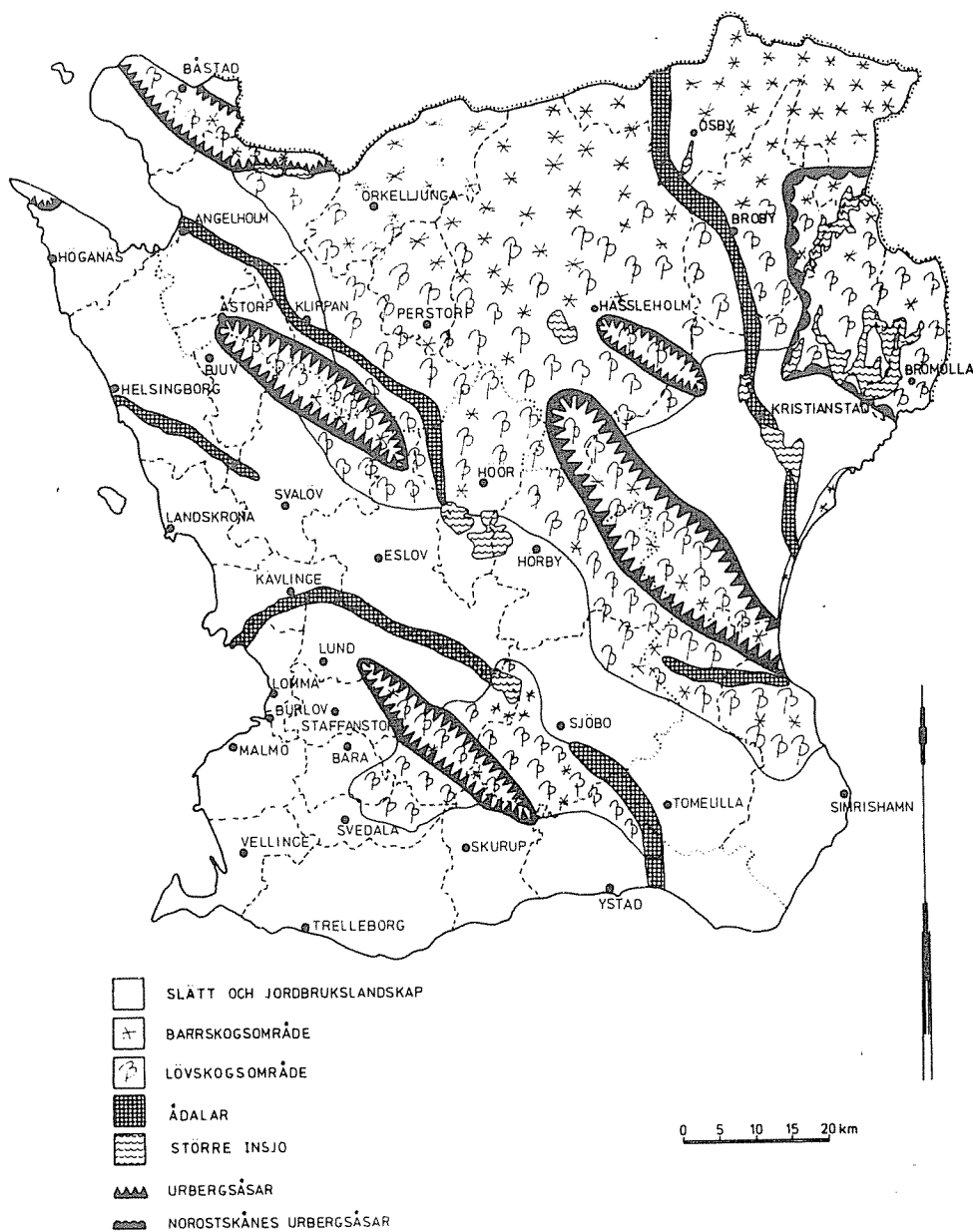
- |                           |              |
|---------------------------|--------------|
| Läge                      | Djurliv      |
| Topografi/geologi         | Kulturminnen |
| Strand/vatten             | Anordningar  |
| Markanvändning/vegetation |              |

Resultatet av utvärderingen redovisas under rubrikerna

Bad	Restriktioner
Strövande	Motorbåtstrafik
Fiske	
Tillgänglighet	

## 2.1 Naturförhållanden

Malmöhus län kan med hänsyn till topografi, geologi, vegetation och markanvändning delas in i olika landskapstyper.



Slätt-och jordbrukslandskapet är den mest utbredda landskapstypen. Större delen består av jordbruksmark och endast mycket begränsade partier är lövskogsklädda. Jordarten består där huvudsakligen av kalk-och näringsrika moränleror.

Ett s k lövskogsområde tar vid norr om en linje Simrishamn-Ringsjöarna-Bjuv samt inom ett område mellan Sjöbo och Svedala. Moränerna i dessa områden är av urbergsursprung och har lägre kalkhalt än den övriga moränen. Inom dessa lövskogsområden finns också länets tre åsar, Söderåsen, Linderödsåsen och Romeleåsen. Bok, ek, alm, ask och al är vanliga inom området men stora partier har också planterats med gran.

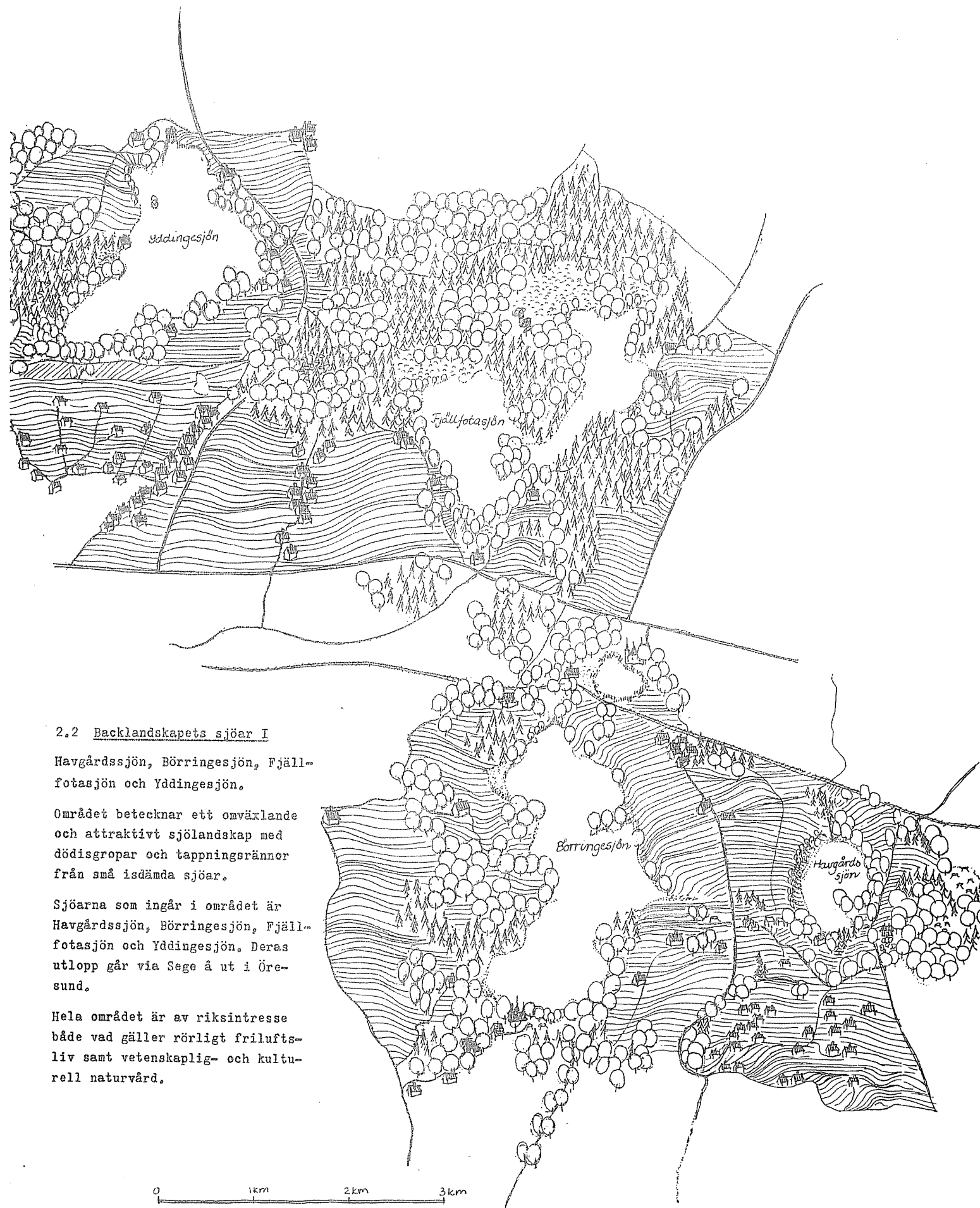
Inom länet finns också tre större ådalar.

Länet är i jämförelse med övriga Sverige ganska fattig på sjöar. Endast 21 sjöar större än 5 ha finns i länet och av de är endast Vombsjön och Ringsjöarna större än 500 ha. Sjöarna i länet är till största delen belägna inom lövskogsområdet. Utifrån näringsförhållanden kan särskiljas tre typer av sjöar eutrof, oligotrof och dystrof. Alla sjöar upptagna i denna utredning kan betecknas som eutrofa till följd av hög näringshalt och pH.

Eutrofa sjöar eller slättsjöar, ligger i regel i jordbruksbygd och omges av näringsrika lersediment. Näringstillförseln från omgivande jordbruksmark och avloppsvatten ökar eutrofieringsgraden. En grund sjö har större tendens till eutrofi än ett djupt vatten.

Stränderna i en eutrof sjö blir övervägande organogena. Mineraljordsstränder förekommer endast på uddar, branta ställen och partier utsatta för vind.

Vegetationen längs stränderna är riklig med framför allt vass, säv, näckrosor, Thypha, Iris, Sparganium m fl.



2.2 Backlandskapetets sjöar I

Havgårdssjön, Borringsjön, Fjällfotasjön och Yddingesjön.

Området betecknar ett omväxlande och attraktivt sjölandskap med dödisgropar och tappningsrännor från små isdämda sjöar.

Sjöarna som ingår i området är Havgårdssjön, Borringsjön, Fjällfotasjön och Yddingesjön. Deras utlopp går via Sege å ut i Öresund.

Hela området är av riksintresse både vad gäller rörligt friluftsliv samt vetenskaplig- och kulturell naturvård.

## H A V G Å R D S S J Ö N

### Beskrivning

- Läge Havgårdssjön ligger ca 3 mil öster om Malmö i Svedala kommun.
- Topografi/  
geologi Sjön är belägen i en sänka och höjdskillnaderna inom området i förhållande till vattenytan är ca 25 m. Runt hela sjön finns en tydlig strandvall.
- Jordarterna runt Havgårdssjön består av glaciallera runt norra delen och sydostmorän i söder. En liten vik på betesmarken innanför Turestorpsö består av torvjord.
- Vatten/  
strand Havgårdssjön är en liten sjö, endast 56 ha stor och ett största djup på 5,0 m. Den är av typen slättsjö (eutrof) men med låg eutrofieringsgrad. Sjön saknar tillflöden förutom den tillrinning som sker från omgivande marker samt grundvattentillrinning. Havgårdssjön är av stort limnologiskt intresse och föremål för undersökningar som ett exempel på en relativt opåverkad och oförstörd eutrof sjö. Vattenkvalitén ur badsynpunkt är god.
- Havgårdssjön sänktes före 1890 på privat initiativ. Vatten leddes till Jordberga sockerbruk i 25 år.
- Till följd av ett förhållandevis stort vattendjup har vassarna små möjligheter att breda ut sig. Endast smala bälten av bladvass, smalbladigt kaveldun och säv finns längs den 3 600 m långa stranden. Vassar saknas på Turestorpsö samt bitvis längs den nordvästra stranden.
- Strandmaterialet är sandigt-lerigt i norr och sandigt-grusigt i söder.

- Markanvändning/  
vegetation
- Havgårdssjön ligger i en intensivt odlad jordbruks-  
bygd. Större delen av omgivningarna består av åker,  
förutom zonen nedanför den gamla strandvallen som  
är betad i nordväst och sydväst och skogbevuxen med  
al, ask och alm i nordöst och sydsydöst. Söder om  
sjön i anslutning till stranden finns ett bokskogs-  
parti samt en f d betesmark som planterats med lärk.
- Norr om sjön har plantering av gran gjorts på gammal  
åkermark. Längs järnvägen finns betesmarker vilka  
delvis är igenväxande. Betesmarkerna är torra och  
lättframkomliga.
- Öster om sjön och Havgård finns ett större bokskogs-  
område av gulplisertyp i vilket granskogsplante-  
ringar är insprängda. Området är lättframkomligt på  
de flesta ställen och genombryts dessutom av skogs-  
vägar.
- Utsikt över vattnet har man från alla strandnära om-  
råden.
- Djurliv
- Områdena kring Havgårdssjön är mycket rika på rovfå-  
gel, men är av mindre betydelse som häcknings- och  
rastplats.
- Kulturminnen
- På Turestorpsö har tidigare legat en fornborg. Denna  
var föregångare till Havgårds gård som ligger öster  
om sjön.
- Fram till nuvarande Havgård leder vägar kantade  
med lönnalléer.
- Utvärdering
- Bad
- Strandpartier lämpliga för bad finns framför allt på  
Turestorpsö. Den betade stranden och det sandiga/grusiga

materialet i sydöst ger en attraktiv strand. Andra lämpliga stränder för bad förutom Turestorpsö, är den nordvästliga stranden, som även den är betad. Materialet är finare och ger ett dyigt intryck till följd av djurens tramp. Vassen saknas bitvis invid stranden men finns längre ut i vattnet.

Strövande

Betesmarkerna invid vattnet är mycket attraktiva strövmarker. Tillgängligheten skulle kunna förbättras genom stängselgenomgångar och viss stigdragning.

Attraktiva skogsområden, men som saknar sjökontakt finns öster om Havgård. Området består huvudsakligen av bokskog.

Inom området dominerar den icke allemansrättsliga marken - åkern.

Fiske

Fiskerättsägare i Havgårdssjön är Börringekloster och Havgårdsgods. Börringeklostrets fiskerätt arrenderas av Trelleborgs sportfiskeklubb.

Fisk som är föremål för sportfiske är gädda och abborre. Då vassarna är små ges möjlighet till fiske från stranden.

Tillgänglighet

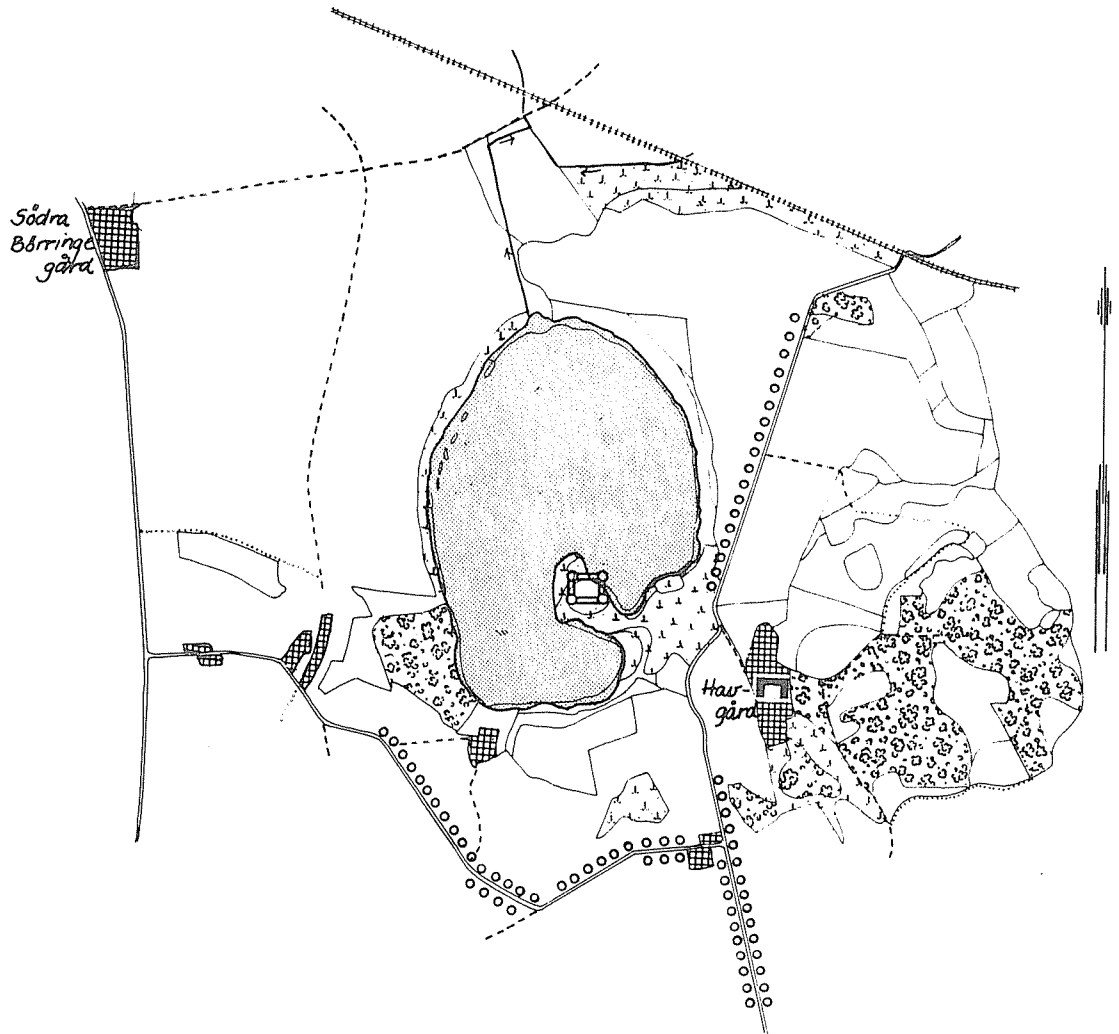
Söder och öster om sjön går mindre grusvägar, vilka är öppna för allmänheten. Närmast sjön går den vid Havgård. Parkeringsmöjligheter saknas.







Restriktioner

Runt sjön ligger förordnande enligt 19, 15 §§ naturvårdslagen.

# HAVGÅRDSSJÖN

NATUR OCH KULTUR

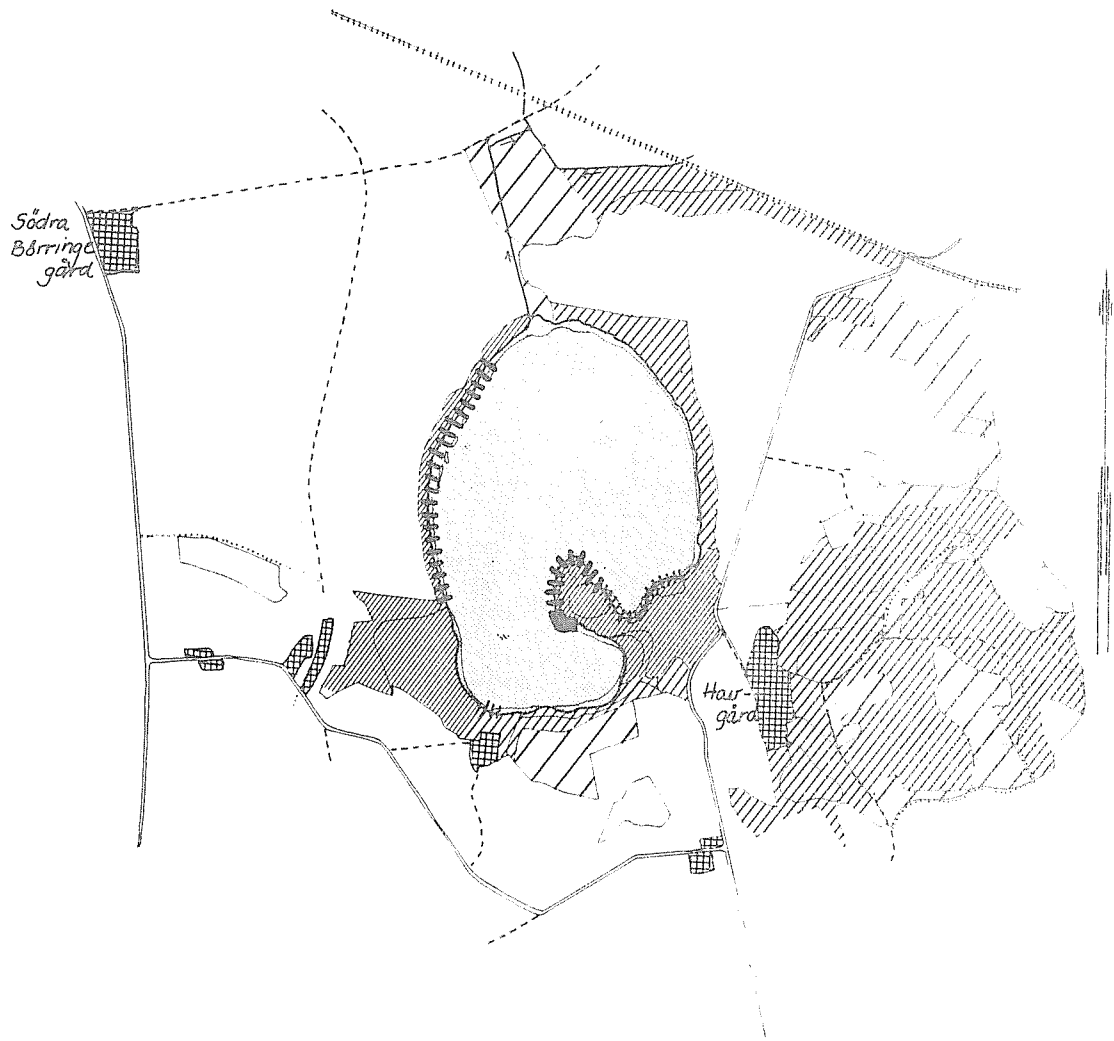







-  BOK-EK-ELLER ÅDELLÖVSKOG
-  PERMANENT BETESMARK
-  ALLÉ
-  FORNBORG
-  STÖRRE GÅRD
-  TOMTMARK







# HAVGÅRDSSJÖN

## ATTRAKTIVITET FÖR STRÖVANDE LÄMPLIGHET FÖR BAD



-  MYCKET ATTRAKTIVA OMRÅDEN FÖR STRÖVANDE
-  ATTRAKTIVA OMRÅDEN FÖR STRÖVANDE
-  MINDRE ATTRAKTIVA OMRÅDEN FÖR STRÖVANDE
-  EJ ALLEMANSRÄTTSLIG MARK (ÅKER)
-  VATTENOMRÅDE

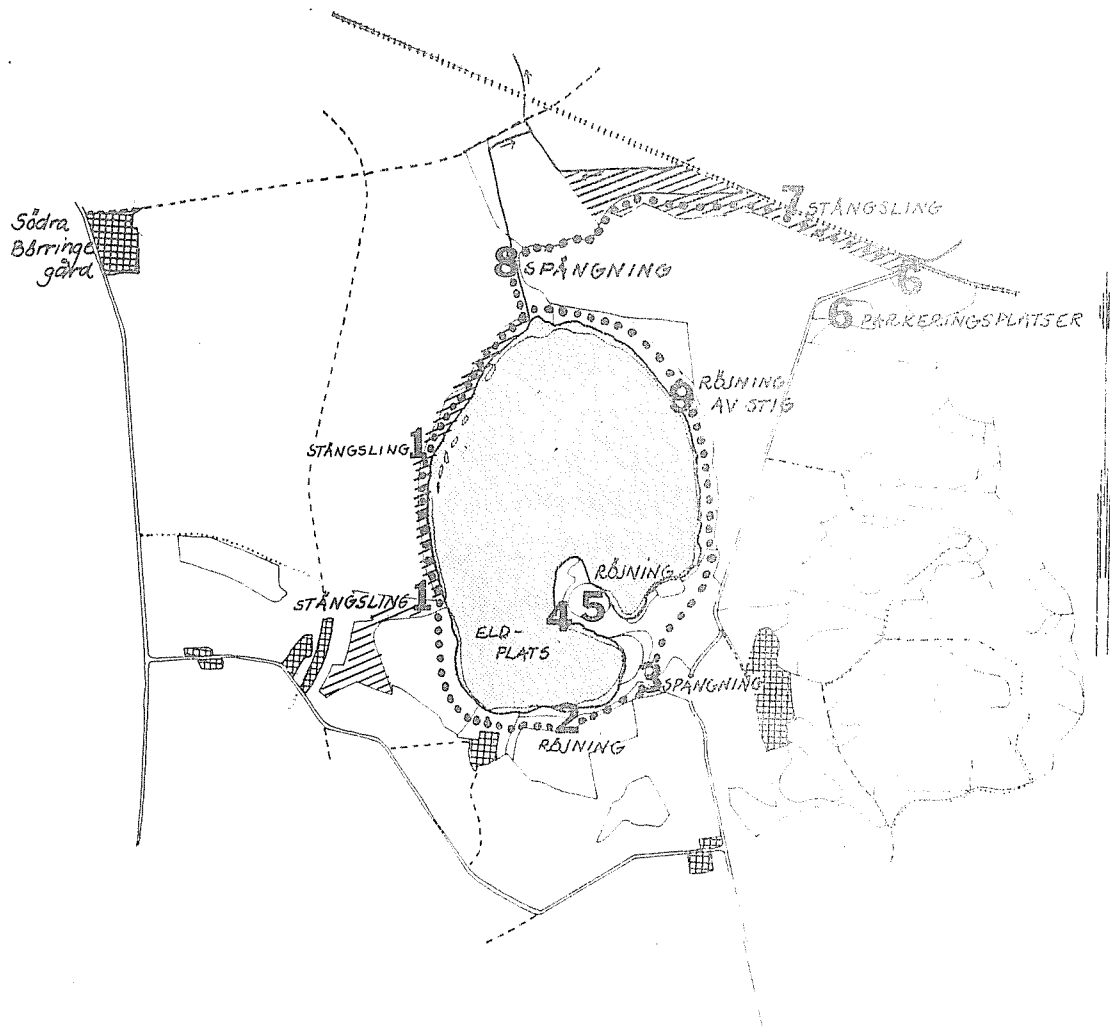
-  STRAND MYCKET LÄMPLIG FÖR BAD
-  STRAND LÄMPLIG FÖR BAD
-  STRAND MINDRE LÄMPLIG FÖR BAD
-  OKLASSAD STRAND

# HAVGÅRDSSJÖN

## TILLGÅNGLIGHET



- ==== BILVÄG ÖPPEN FÖR ALLMÄNHETEN
- ENSKILD VÄG CYKELBAR
- ..... GÅNGSTIG
- P PARKERINGS PLATS



- 1 BETESMARK DÅLIGA STÅNGSEL ERSÄTTES, GENOMGÅNGAR ANORDNAS
- 2 BOKSKOGS PLANTERING RÖJNINGAR I ANSLUTNING TILL STIG
- 3 FUKTIG IGENVÅXANDE STIG RÖJS OCH SPÅNGAS MARK
- 4 HAGMARK BETAD ELDPLATS IORDNINGSTÄLLS VID STRANDEN
- 5 BETAD HAGMARK MED EK IOMRÅDET HAR EN FORNBORG LEGAT RÖJNING EFTER SAMRÅD MED LÄNSANTIKVÄRDE
- 6 MARKVÅGAR PARKERINGSPLATSER; MARKEN FÖRSTÄRKS
- 7 BETESMARK OMRÅDET STÅNGSLAS, BETET UTVIDGAS
- 8 DIKE STIG SPÅNGAS ÖVER DIKET ;
- 9 GALLRAD AL-ALM-ASK - RÖJNING AV STIG  
RIDÅ

## B Ö R R I N G E S J Ö N

### Beskrivning

Läge	Den största delen av Börringesjön ligger i Svedala kommun medan den sydligaste spetsen tillhör Trelleborgs kommun. Sjön ligger 5 km öster om Svedala, söder om väg E 14. Börringesjön avskiljes från Klosterviken i norr genom en järnväg.
Topografi/ geologi	<p>Nivåskillnaderna inom området är störst närmast stranden där en strandvall höjer sig från vattenytans nivå på 49 m ö h till 65-70 m ö h. Ovanför denna strandvall är terrängen relativt plan. Dessa markerade strandvallar saknas vid Ugglarps mosse och vid sjöns utlopp vid Sege å.</p> <p>Jordarterna i sjöns omgivning domineras av svämmlera på östra sidan och sydostmorän i söder och väster. Torvjordsområden går ner mot sjön i norra änden, vid Sege å samt vid Ugglarps mosse. De lösa jordarna underlagras av kalkberggrund.</p>
Vatten/ strand	<p>Börringesjön är 310 ha stor och har en strandlängd av 10 700 m. Sjön är grund med ett största uppmätta djup av 3,3 m. Den är till karaktären en slättsjö, vattnet är grumligt och algblomning förekommer under sommaren. Bakteriehållten är låg i vattnet och inga utsläpp från tätorter leds till sjön. Börringesjön har sänkts vid ett flertal tillfällen, senast 1960. 1948 rensades utloppet så att vattenytan sjönk och 5-10 m strand torrlades.</p> <p>Igenväxning med vass har skett runt hela sjön med störst omfattning vid Sege å och viken mot Ugglarps mosse. Materialet i strandzonen är, där vattenvegeta-</p>

tionen är mäktig, gyttja som i regel underlagras av sandigt material. På östra sidan är sandstrand blottlagd dock med inslag av sten och något gyttjig.

Markanvändning/  
vegetation

Området väster om sjön är ovanför strandvallen åker. Själva strandvallen från fornborgen ner till Kringelvik är betad och bevuxen med ask, al, hagtorn, hassel och fläder. Vid Kringelvik vidgas det betade området. Närmast viken är det mycket fuktigt och igenväxande, då betet upphört. Längre ut åt sidorna betas marken fortfarande. Söder om Kringelvik upphör betet på strandvallen och den är bevuxen med gran åt norr och bok söder därom. Skogen går inom detta område upp ett stycke på platån.

Mellan Markiehage och Bygget har ett hygge tagits upp på strandvallen innanför en al-bok kappa.

I sydvästra delen av Börringesjön finns omfattande vassområden innanför vilka ett alkärr tar vid. Området är sankt och svårframkomligt med meterhöga nässlor. Ugglarpsmossen, där tidigare torvtäkt bedrivits ligger väster om alkärren.

Väster om sjön är landskapet småskaligt varierat med åker, betesmark och skog. I sydväst har granskog planterats men i övrigt dominerar en gammal lättframkomlig bokskog.

Vid södra Lindved finns ett större stycke naturlig betesmark i vilken en igenväxning pågår. På slottsböcket, öster om S Lindved, växer en gammal gles, betad bokskog.

Segeås omgivning som tidigare varit öppen mark, har planterats med gran, fortfarande under 10 år. Vid norra spetsen av sjön är marken mycket sank, och en igenväxning pågår med bl a al och videbuskar.

Djurliv Börringesjön utgör ett viktigt häckningsområde. Viktigare delar är Klosterviken, norra delen av Börringesjön samt området ut mot Ugglarps mosse. På östra stranden finns en hägerkoloni. Skogsområdet väster om sjön är värdefullt framför allt för rovfågel, dessa områden är också viltrika på bl a hjortdjur.

Kulturminnen Trakten kring Börringesjön är rik på fornlämningar allt från stenåldern och framåt. De mest betydelsefulla är de s k borganläggningarna. På nordvästra sidan ligger den tidigare befästa udden Borren (= borgen) troligen uppförd i förhistorisk tid av befolkningen som skydd i ofredstider. På södra Lindveds ägor norr om gården ligger ruinerna efter ett av medeltidens starkaste fästen - Lindholmen. Bebyggelse av kulturhistoriskt värde kan nämnas Markiehage, ett sommarresidens, samt bybebyggelsen "Bygget" vilka båda uppfördes under samma tidsperiod (1800-talets slut). Vid samma tid uppfördes Börringe stationsby. Den ursprungliga byn låg i anslutning till klostret. I nordväst finns två större gårdar, norra och södra Lindved. Norra Lindveds corpdelogi, en envånings träbyggnad uppfördes under början av 1800-talet medan S Lindved uppfördes 1863.

#### Utvärdering

Bad Till följd av den dominerande vattenvegetationen är attraktiviteten för bad låg. Bra stränder saknas helt. De bästa badmöjligheterna ges på östra stranden där baklandet består av betad strandskog och vassen ej är heltäckande.

I anslutning till Slottsböket och skogsområdet Hägerhult på västra sidan sjön finns sand/sten stränder. Stranden är skogbevuxen och solläget mindre gynnsamt.

Strövande	De mest attraktiva områdena för strövande finns längs den betade östra stranden, betesmarkerna vid södra Lindved och Slottsböket samt bokskogsområdena söder därom. Områdena är lättframkomliga, inslag av kulturhistoria finns och de är viltrika.
Fiske	I Börringessjön bedrivs yrkesfiske med gott utbyte. De vanligaste fiskearterna är gädda, gös och abborre. Fiskerättsägare är Börringekloster, Norra Lindholmen samt St Markie och någon upplåtelse till allmänheten medelst fiskekort sker inte.
Tillgänglighet	<p>En allmän väg går söder ut från Börringe station på sjöns östra sida ca 7-800 m från stranden. Dessutom går en allmän väg förbi Norra Lindved. Allmän bilväg saknas ner till vattnet, däremot finns markvägar som är cykelbara på både östra och västra sidan.</p> <p>Vattnet kan nås via gång- och cykelvägar från Börringe stationsby via Drottning Margaretas vall, från Södra Börringe gård, från Bygget och Södra och Norra Lindved.</p> <p>Parkeringsplats finns vid Norra Lindved.</p>
Restriktioner	<p>Störande anläggningar på det rörliga friluftslivet saknas.</p> <p>Störningskänsliga områden från ornitologisk synpunkt är framför allt norra delen samt Ugglarps mosse. Inom skogsområdena bör en kanalisering ske så att störningarna minimeras.</p> <p>Runt sjön finns ett 15, 19 §§ förordnande enligt naturvårdslagen.</p>
Motorbåtstrafik	<p>+ bebyggelsen begränsad - endast i södra delen av större omfattning</p> <p>+ sjöns lämplighet för bad liten</p>

- stora ornitologiska intressen både häcknings- och rastlokal
- grund sjö
- delar av det strandnära området attraktiva strövområden

Sjön är i dag mycket lite utnyttjad av fritidsbåtar, dock förekommer vattenskidåkning.

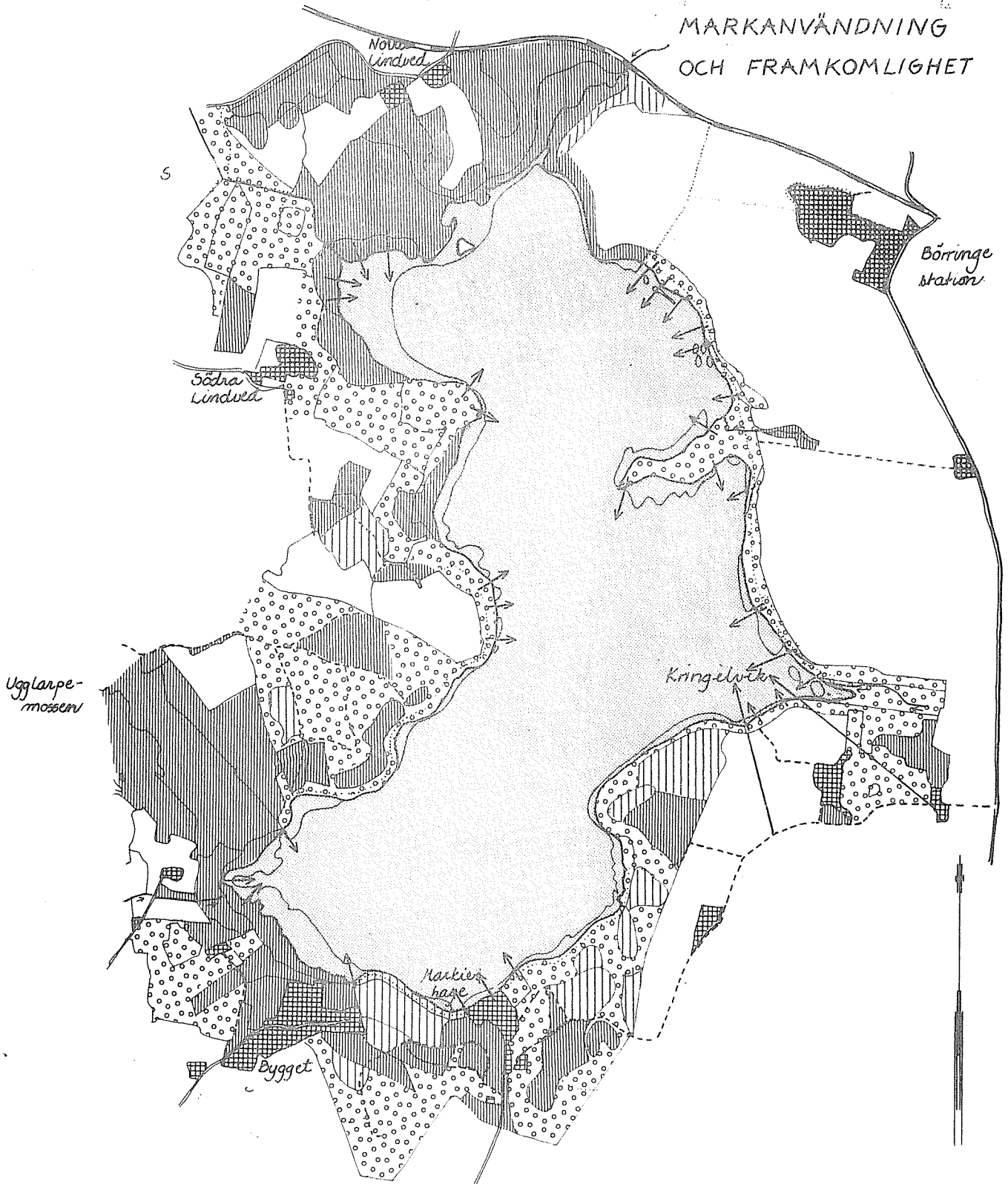
Rekommendationer    Vattenskidåkning bör förbjudas i hela sjön. En inskränkning i motorbåtstrafiken bör med hänsyn till häckande fågel ske längs stränderna samt med hänsyn till rastande fågel på hela sjön.








Begränsning av hastigheten förordas på sjön.



# BÖRRINGESJÖM

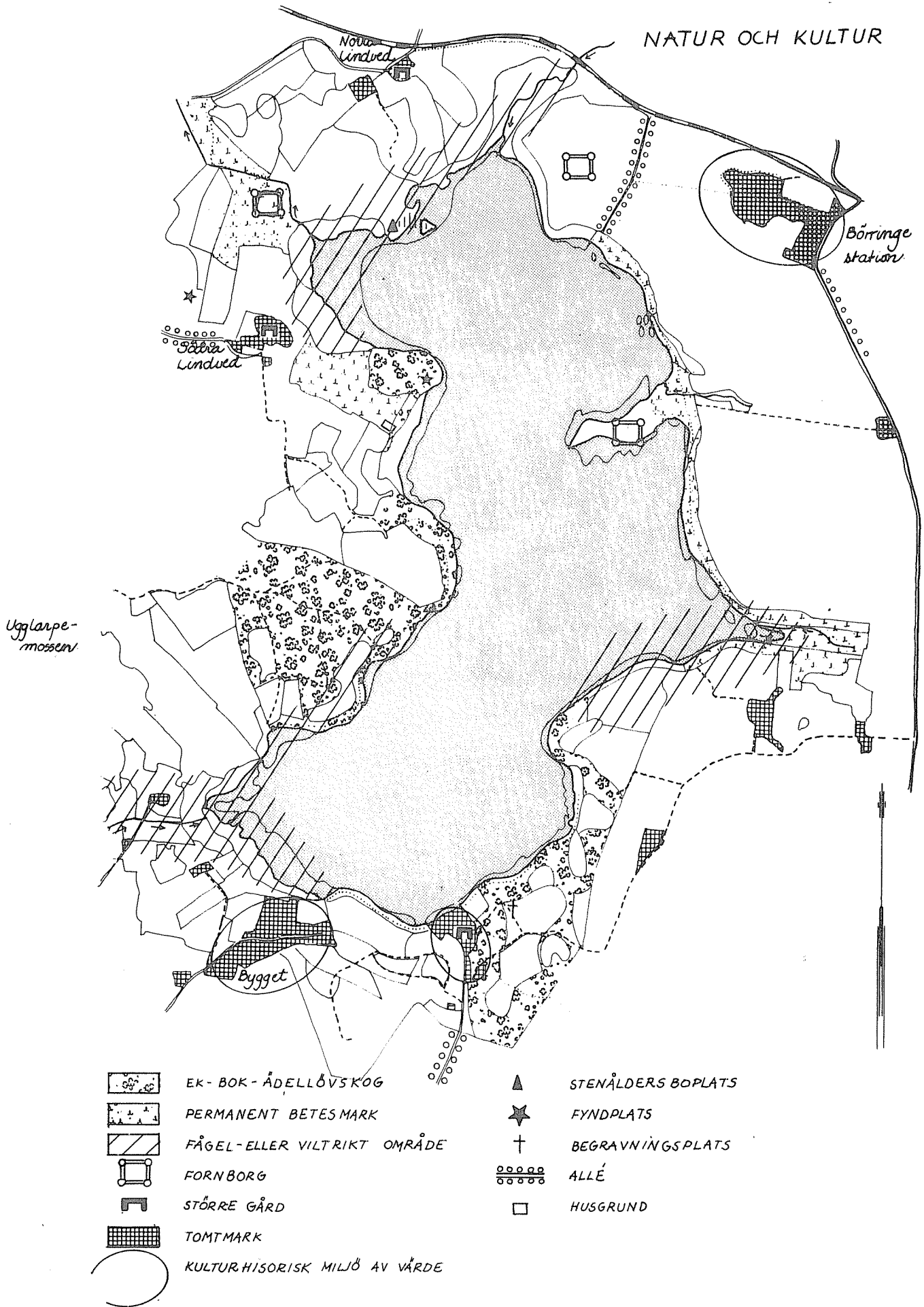
## MARKANVÄNDNING OCH FRAMKOMLIGHET















-  ÅLDERSKASS III EK BOK OCH ÅDELLÖV BETESMARK : LÄTTFRAMKOMLIGT
-  ÖVRIG LÖVSKOG UNDANTAGET MYRMARK , TALL ÅLDERSKASS III : GOD FRAMKOMLIGHET
-  GRANSKOG, UNG TALLSKOG MYRMARKER : SVÅRFRAMKOMLIGT
-  EJ ALLEMANSRÄTTSLIG MARK
-  OMRÅDEN FRÅN VILKA MAN HAR VISUELL VATTENKONTAKT
-  VATTENOMRÅDE
-  VASSAR.

# BÖRRINGESJÖN

NATUR OCH KULTUR

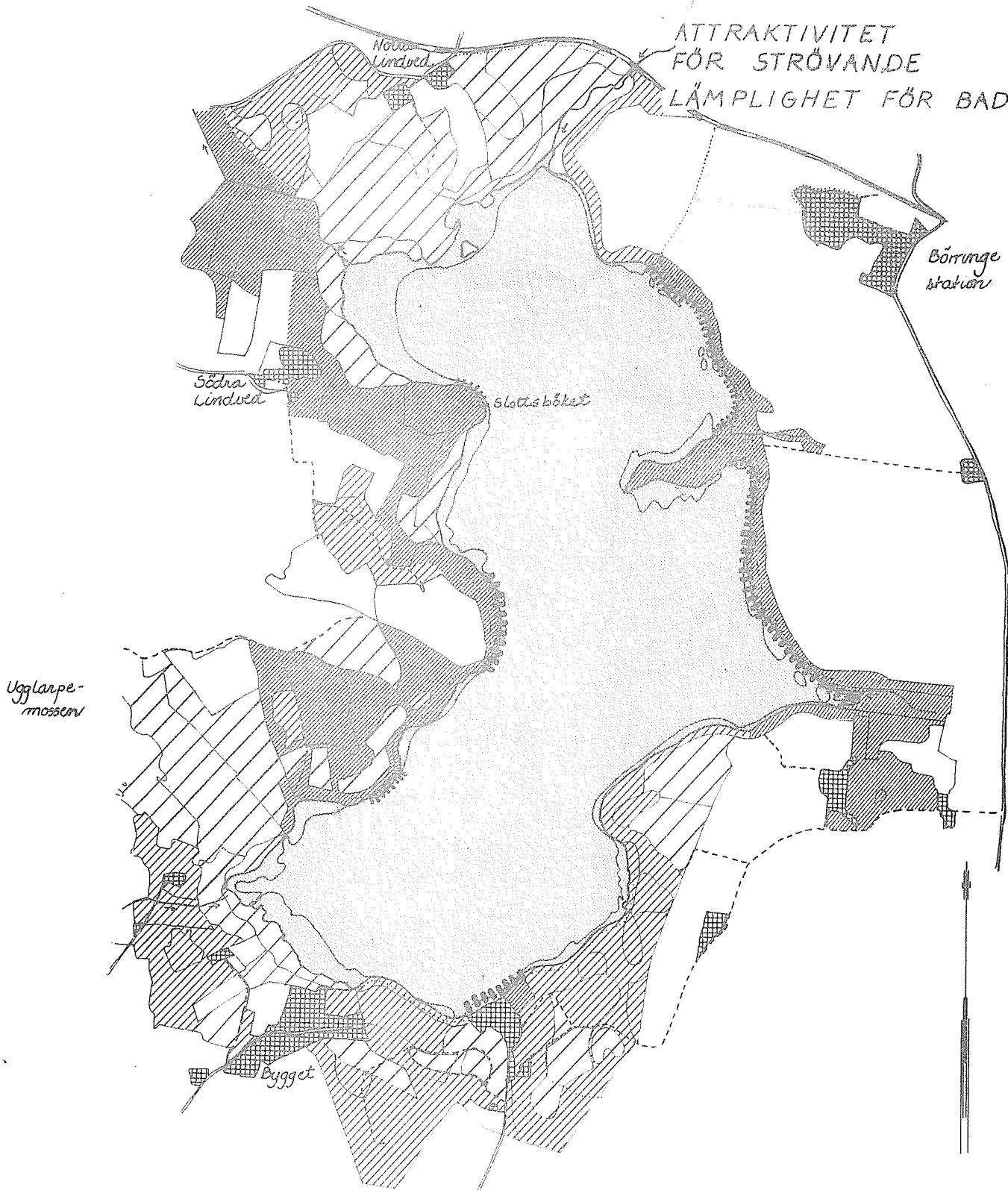


-  EK-BOK-ÅDELLÖVSKOG
-  PERMANENT BETES MARK
-  FÅGEL-ELLER VILTRIKT OMRÅDE
-  FÖRNBORG
-  STÖRRE GÅRD
-  TOMTMARK
-  KULTURHISORISK MILJÖ AV VÄRDE

-  STENÅLDERS BOPLATS
-  FYNDPLATS
-  BEGRAVNINGSPLATS
-  ALLÉ
-  HUSGRUND

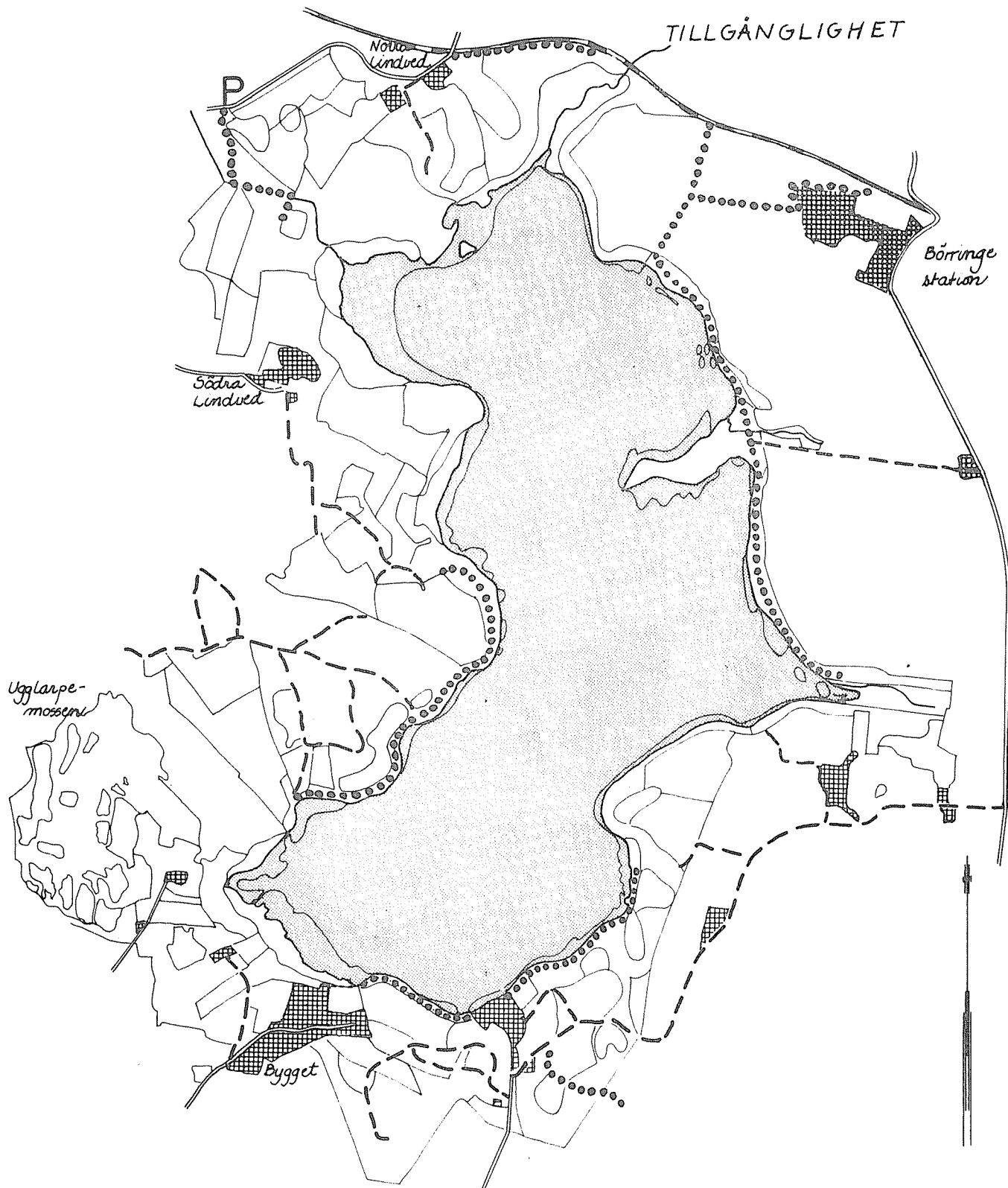
# BÖRRINGESJÖN

## ATTRAKTIVITET FÖR STRÖVANDE LÄMPLIGHET FÖR BAD



- |  |   |  |                               |
|--|---|--|-------------------------------|
|  | MYCKET ATTRAKTIVA OMRÅDEN FÖR STRÖVANDE |  | STRAND MYCKET LÄMPLIG FÖR BAD |
|  | ATTRAKTIVA OMRÅDEN FÖR STRÖVANDE        |  | STRAND LÄMPLIG FÖR BAD        |
|  | MINDRE ATTRAKTIVA OMRÅDEN FÖR STRÖVANDE |  | STRAND MINDRE LÄMPLIG FÖR BAD |
|  | EJ ALLEMANSRÄTTSLIG MARK (ÅKER)         |  | OKLASSAD STRAND               |
|  | VATTENOMRÅDE                            |  |                               |

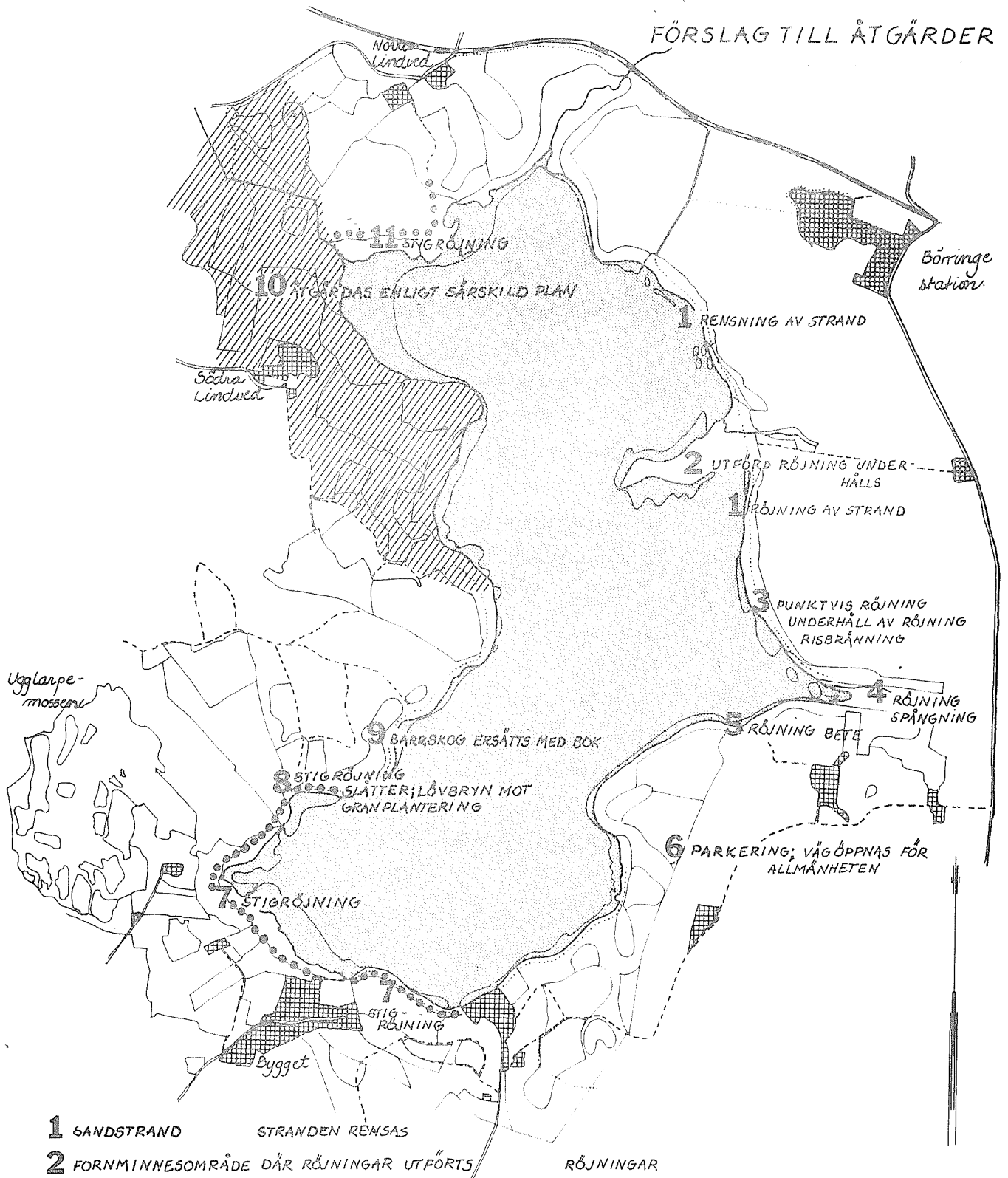
# BÖRRINGESJÖN



- ==== BILVÄG ÖPPEN FÖR ALLMÄNHETEN
- ENSKILD VÄG CYKELBAR
- ..... GÅNGSTIG
- P , PARKERINGS PLATS

# BÖRRINGESJÖN

## FÖRSLAG TILL ÅTGÄRDER



- 1 SANDSTRAND STRANDEN RENSA
- 2 FORNMINNESOMRÅDE DÅR RÖJNINGAR UTFÖRTS
- 3 BETAD STRANDZON MED LÖVBLANDSKOG
- 4 KRINGELVIK- IGENVÅXANDE FURTÅNG
- 5 IGENVÅXANDE STRANDOMRÅDE
- 6 ENSKILD VÄG
- 7 ALKÄRR, LÖVBLANDSKOG
- 8 VALL SOM ANSLUTER TILL GRANPLANTERING
- 9 GRANPLANTERINGAR
- 10 OMRÅDE VID SÖDRA LINDVED
- 11 GRANPLANTERING

### RÖJNINGAR

- PUNKTVIS RÖJNING MOT VATTNET ÖVRIG VEGETATION HÅLLS TILLBAKA, RIS BRÄNNES
- RÖJNING, SPÅNGNING AV STIG
- RÖJNING, STÅNGSLING, BETE
- VÄGEN ÖPPNAS FÖR ALLMÅNHETEN P-PLATS ANORDNAS
- STIG RÖJES SPÅNGAS VID BEHOV
- VÄLLEN SLÅS, LÖVBRYN MOT GRANEN ANORDNAS
- STIG RÖJS
- GRANEN ERSÄTTS MED BOK
- ÅTGÄRDAS ENLIGT SÅRSKILD PLAN
- STIGRÖJNING

Y D D I N G E S J Ö N

Beskrivning

Läge	Yddingesjön ligger i Svedala kommun knappt 2 mil från Malmö och endast 3-4 km från Svedala.
Topografi/ geologi	<p>Området kring Yddingesjön tillhör backlandskapet, karakteriserat av ett stort antal kullar och dalar. I Yddingesjöns närmaste omgivning är höjdvaryationen mest påtaglig åt väster medan södra sidan mot Svedala är tämligen flack.</p> <p>Jordlagren som täcker området består huvudsakligen av nordostmorän vilken är stenig och grusig. Urbergsinnehållet gör att den är relativt näringsfattig. Söder om sjön är jordarten organogen och åt nordöst samt nordväst finns mindre förekomster av styv lera.</p>
Vatten/ strand	<p>Yddingesjön har en yta på ca 260 ha. Den totala strandlängden är 7 500 m. Sjön är grundbottnad med ett största djup av 3,5 m. Sjön har sitt utlopp åt nordväst via en bäck som rinner ut i Sege å. Den är en näringsrik slättsjö, med hög grumlighet. Sommartid förekommer algblomning och vattnet färgas starkt. Från bakteriologisk synpunkt är vattnet tjänligt för bad.</p> <p>Sandiga/grusiga stränder finns på sjöns östra strand. Där saknas också vass i stor utsträckning. Övriga strandpartier domineras av sankt gyttjiga stränder till stora delar igenvuxna med bladvass, endast partier i utsatta lägen saknar vass.</p>
Markanvändning/ vegetation	Stränderna kantas runt större delen av sjön av en allskogsbård. Nordöstra stranden är i huvudsak betad ända ner till vattnet och ett stort område väster om sjön upptas av en golfbana.

Den södra stranden är söndersplittrad av vikar och uddar. Uddarna är bevuxna med äldre ganska lättframkomliga ädellövskogar och mellan dessa finns fuktstråk delvis med kärrkaraktär där al, ask och björkskog framför allt växer. Söder om detta lövskogsområde vidtar ett öppet beteslandskap med omväxlande fuktängar och torrare hagmarker.

På västra sidan av sjön består skogsområdena i huvudsak av ung planterad granskog som är mycket tät. På en utskjutande udde finns bl a stora mycket gamla ekar - ett attraktivt område med vattenkontakt.

Framkomligheten är begränsad framför allt på västra sidan till följd av granskogsplanteringar och golfbana, men här finns dock en del skogsbilvägar. Söder om sjön är framkomligheten begränsad p g a bäckar och hög markfuktighet samt 2 fritidshus.

#### Djurliv

Häckande fågel förekommer främst i södra delen av området, där variationen är stor med tillgång på fuktängar, täta skogar, betesmarker, stora vassområden och öppet vatten. I sjön häckar bl a grågäss. Yddingesjön besöks också av rastande fågel bl a gäss och änder.

#### Kulturminnen

Fornlämningar har påträffats framför allt på golfbanan i form av stenåldersboplatser. Bökebergs gård, som uppfördes 1855 är den större gården vid Yddingen.

#### Anordningar

En kommunal badplats finns på södra sidan. På östra sidan ligger golfbanan som sträcker sig ända ner till stranden. Söder om sjön finns en skjutbana.

#### Utvärdering

#### Bad

Yddingesjöns östra strand är från badsynpunkt bra med sandig strand, bra solläge och betesmark. Dessutom är vattenvegetationen obetydlig. Betesmarken

är delvis bevuxen med gles al och inom dessa områden är zonen närmast vattnet under vissa tider översvämmad. Längst ut på södra strandens utskjutande uddar finns små vikar med sandstrand och ingen vass. På en av uddarna finns en kommunal badplats, med brygga, omklädningsrum och toaletter. Västra stranden saknar attraktiva badplatser.

Strövande

De mest attraktiva områdena för strövande påträffas söder och öster om sjön, där variationen är stor med både skog av olika slag och betesmark. Västra sidan får i ett regionalt samband ett stort värde genom den roll som kontaktzon mot Malmö och fortsättning av "Bokskogen", men strövlämpligheten är låg då skogen mest består av granskog och då golfbanan ej är att betrakta som allemansrättslig mark.

Fiske

Fisket i Yddingesjön är allmänt genom fiskekortupplåtelse. Fiskekort säljs på Skabersjö Godskontor. Förutsättningar för fiske från land är dåliga genom den kraftiga vassvegetationen men från båt mycket goda.

Tillgänglighet

Yddingesjön omges på 2 sidor av allmänna vägar, på ett avstånd av 2-800 m från stranden. Parkeringsplats finns vid Hemvärnsgården och i anslutning till badplatsen.

Västra och norra sidan av sjön nås endast medelst enskilda vägar, avstängda för allmänheten med bom.

Restriktioner

Störande anläggning är den starkt trafikerade vägen mot Svedala samt skjutbana i söder.

Golfbanan är ett hinder för allmänheten, då den beträdes på egen risk och är att betrakta som ej allemansrättslig tillgänglig. Från ornitologisk synpunkt störningskänsliga punkter är framför allt södra och sydvästra strandpartiet.

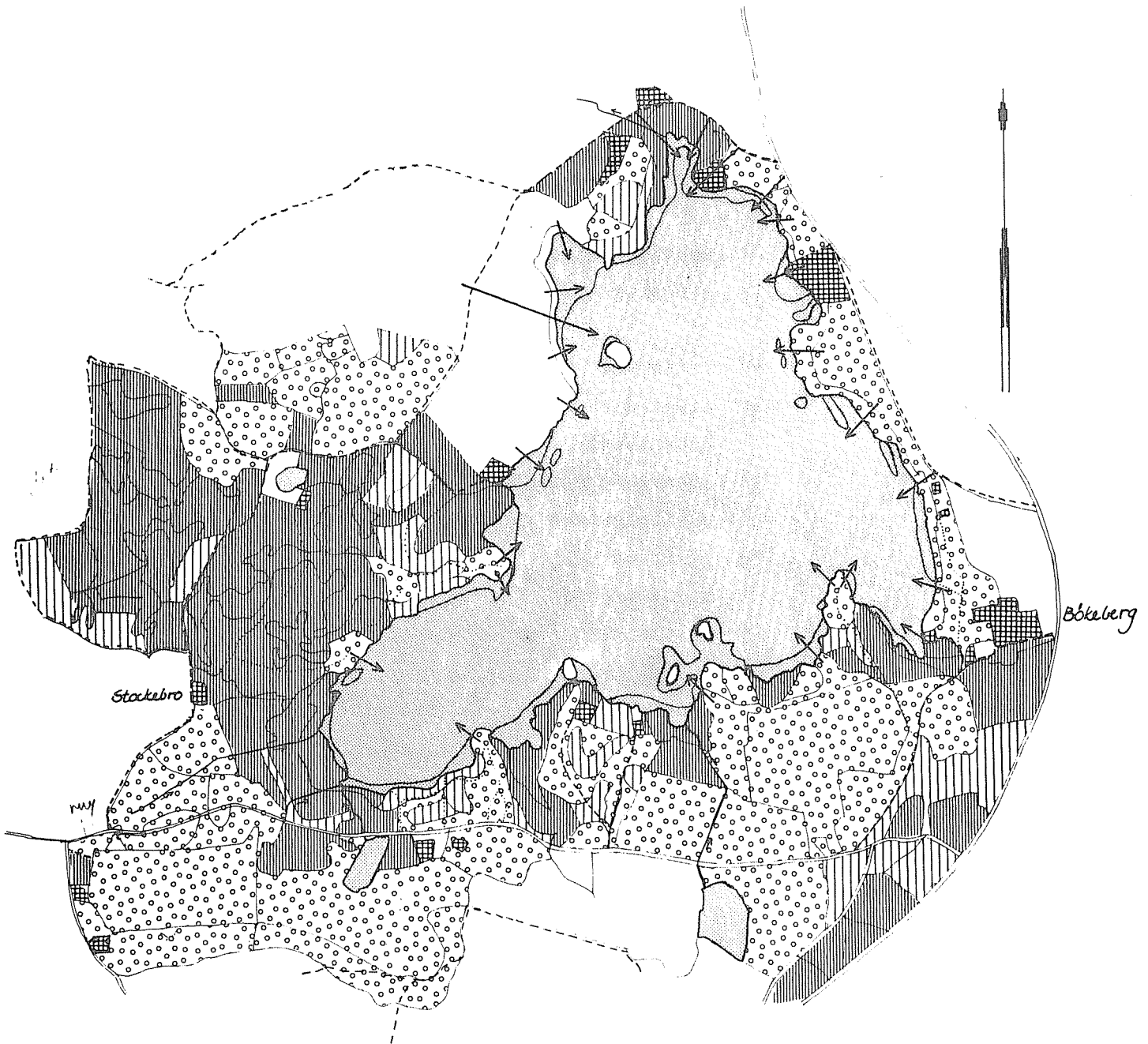









Förutom ett generellt strandskydd ligger runt större delen av sjön ett utökat strandskydd som även innefattar förordnande enligt 19 § naturvårdslagen.

Ett förslag att utvidga 19 § området åt väster föreligger.

- Motorbåtstrafik
- + bebyggelse saknas
  - + attraktiva stränder
  
  - liten yta
  - litet djup
  - badstränder
  - igenvuxna stränder
  - ornitologiska värden bl a rastande fågel
  - golfbana
  - strövområden
  - bilväg ner till vattnet saknas.
- Rekommendationer
- En hastighetsbegränsning bör införas på sjön.

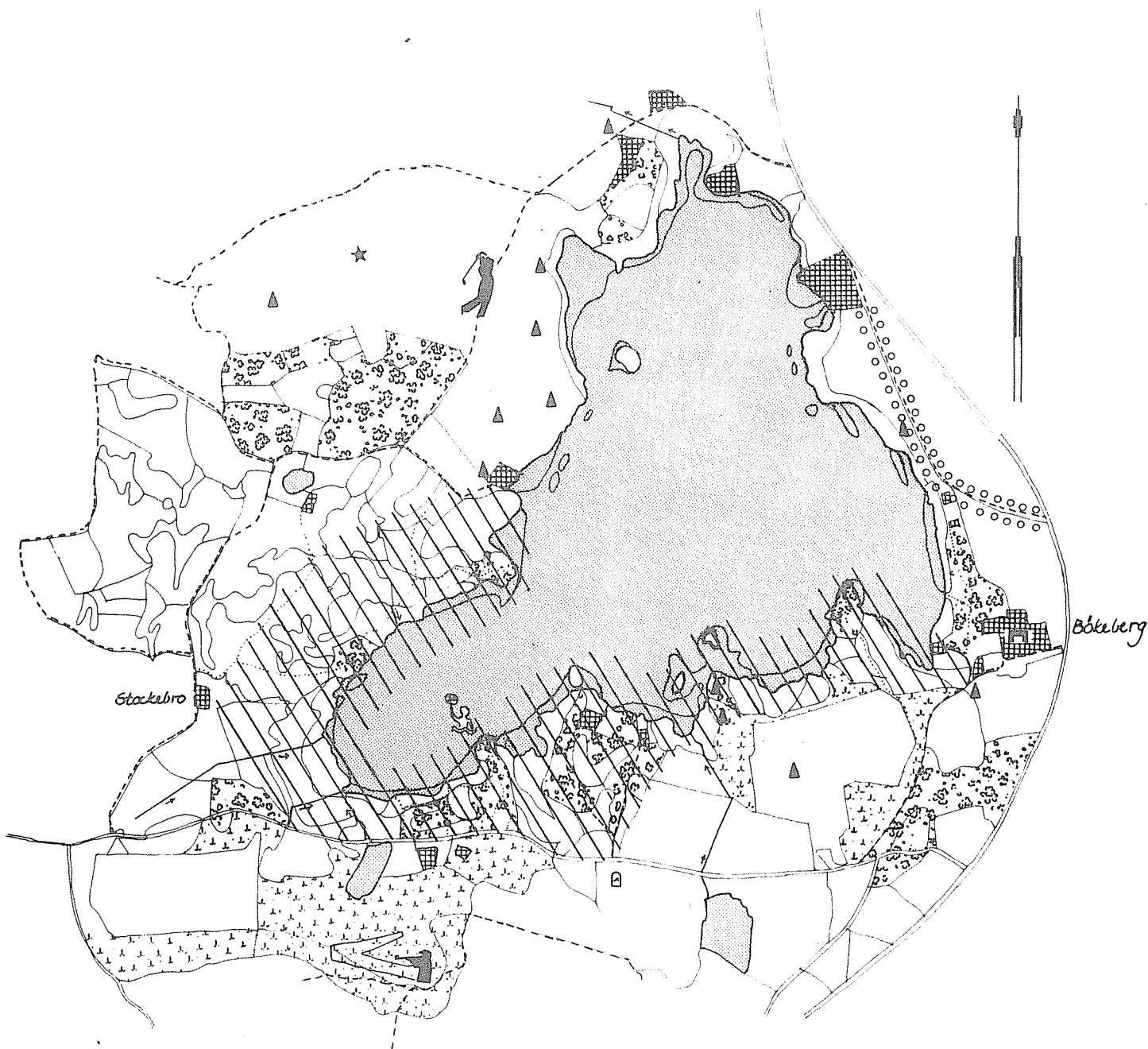
## MARKANVÄNDNING OCH FRAMKOMLIGHET



-  ÅLDERSKASS III EK BOK OCH ÅDELLÖV BETESMARK : LÄTTFRAMKOMLIGT
-  ÖVRIG LÖVSKOG UNDANTAGET MYRMÄRK , TALL ÅLDERSKASS III : GOD FRAMKOMLIGHET
-  GRANSKOG, UNG TALLSKOG MYRMÄRKER : SVÄRFRAMKOMLIGT
-  EJ ALLEMANSRÄTTSLIG MARK
-  OMRÅDEN FRÅN VILKA MAN HAR VISUELL VATTENKONTAKT
-  VATTENOMRÅDE
-  VASSAR

# YDDINGESJÖN

NATUR OCH KULTUR



BOK-EK-ELLER ÅDELLÖVSKOG



PERMANENT BETESMARK



FÅGEL-ELLER VILTRIKA OMRÅDEN



ALLÉ



STÖRRE GÅRD



STENÅLDERS BOPLATS



FYNDPLATS



MINNESSTEN



GOLFBANA

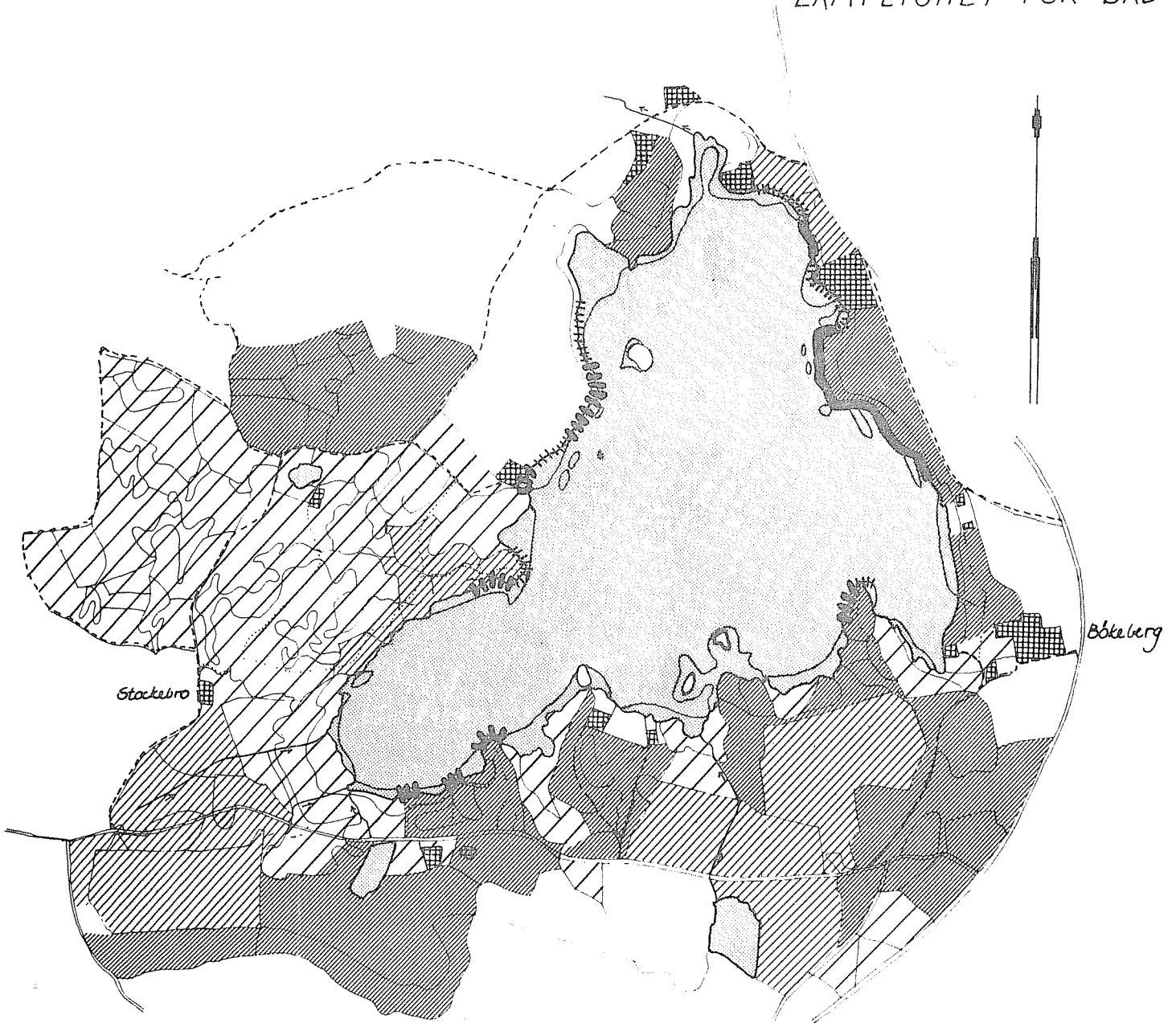
ANLAGD BADPLATS












SKJUTBANA

# YDDINGESJÖN

## ATTRAKTIVITET FÖR STRÖVANDE LÄMPLIGHET FÖR BAD



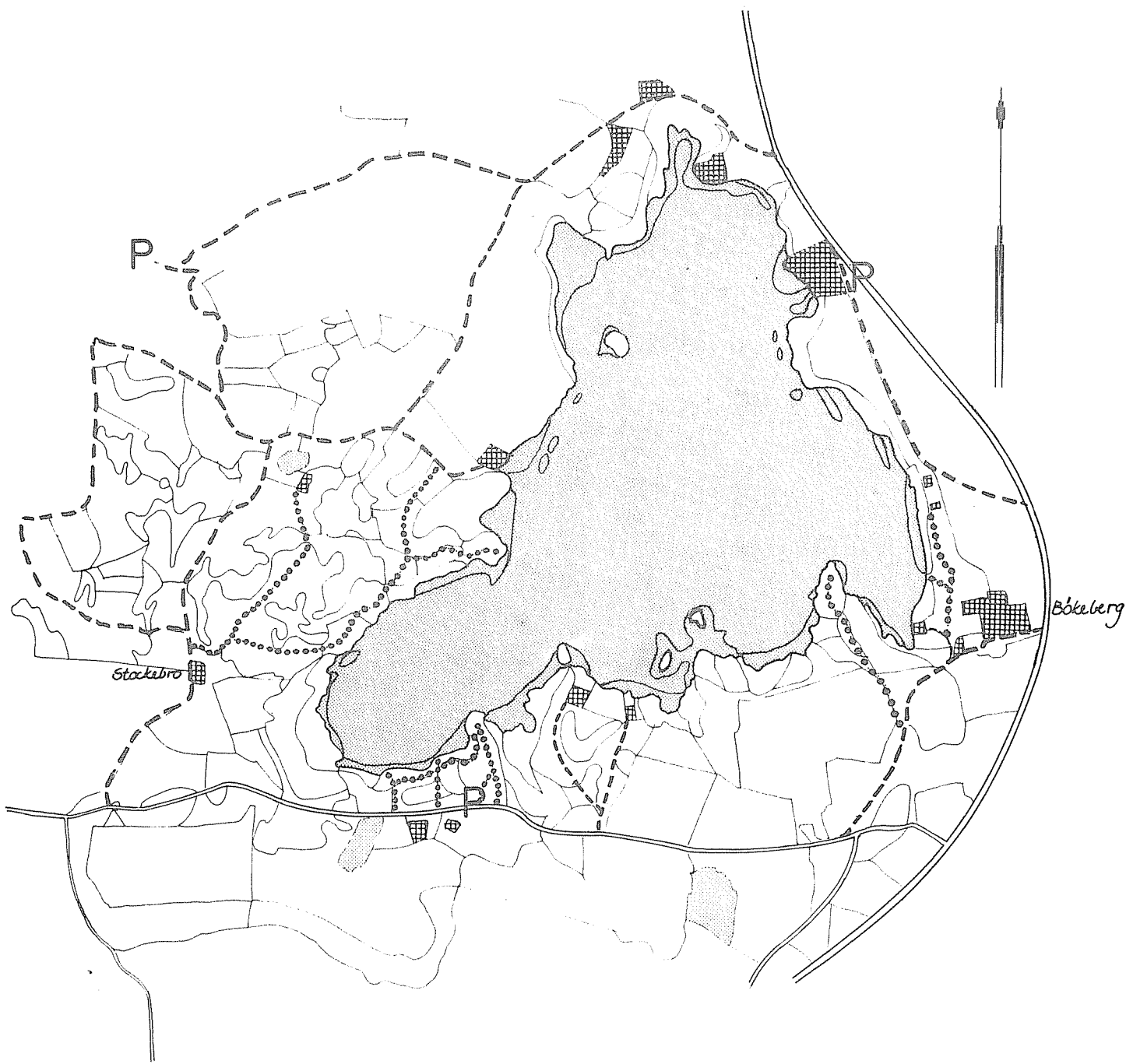
-  MYCKET ATTRAKTIVA OMRÅDEN FÖR STRÖVANDE
-  ATTRAKTIVA OMRÅDEN FÖR STRÖVANDE
-  MINDRE ATTRAKTIVA OMRÅDEN FÖR STRÖVANDE
-  EJ ALLEMANSRÄTTSLIG MARK (ÅKER)
-  VATTENOMRÅDE

-  STRAND MYCKET LÄMPLIG FÖR BAD
-  STRAND LÄMPLIG FÖR BAD
-  STRAND MINDRE LÄMPLIG FÖR BAD
-  OKLASSAD STRAND

Skala ~ 1:20 000

# YDDINGESJÖN

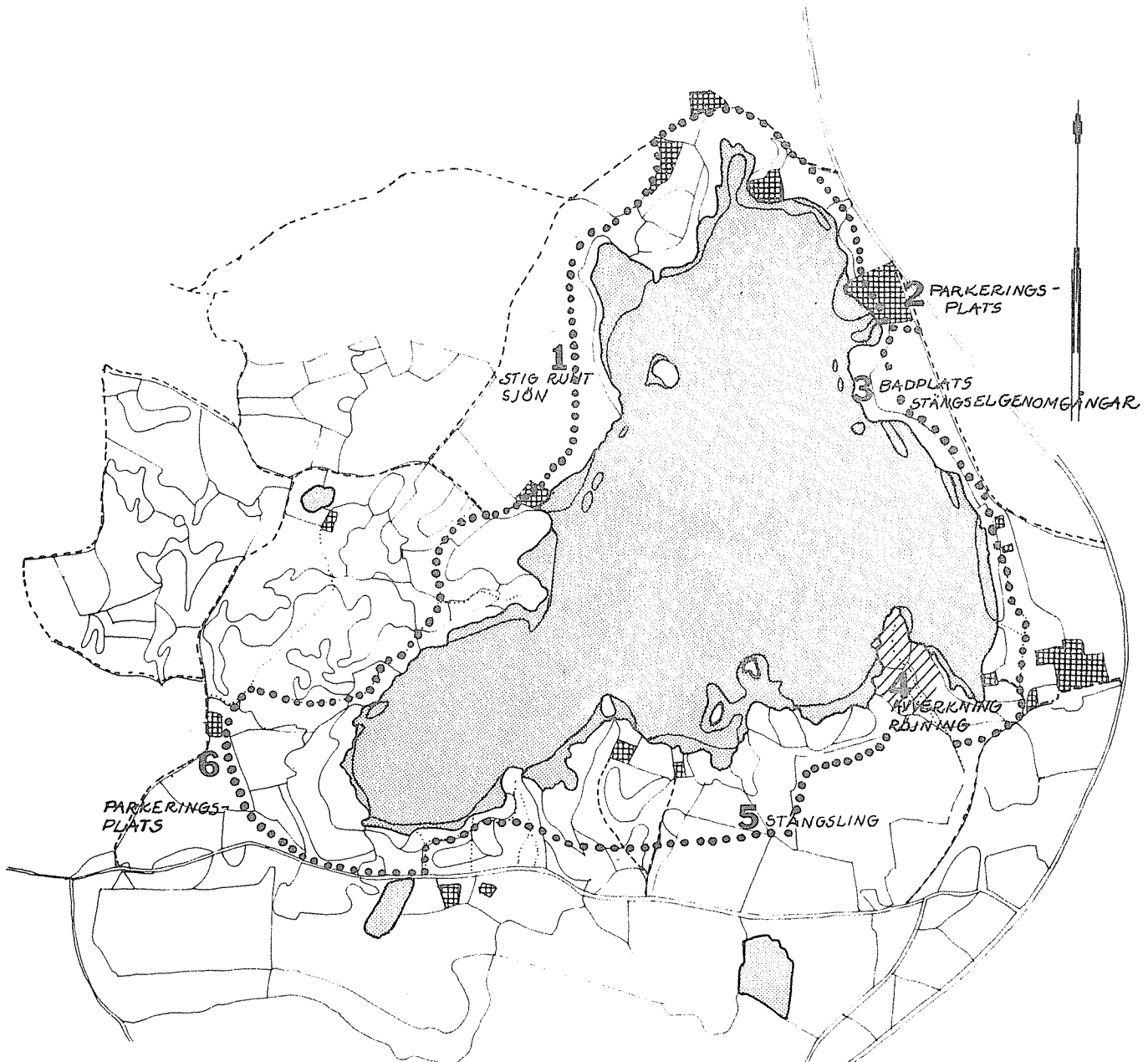
## TILLGÅNGLIGHET



- ==== BILVÄG ÖPPEN FÖR ALLMÄNHETEN
- - - ENSKILD VÄG CYKELBAR
- ..... GÅNGSTIG
- P PARKERINGS PLATS

# YDDINGESJÖN

## FÖRSLAG TILL ÅTGÄRDER



- |   |                       |  |
|---|-----------------------|--|
| 1 | STIG RUNT YDDINGESJÖN | RÖJNING, SPÅNGNING, UPPSÄTTNING AV STÅNGSELGENOMGÅNGAR                                 |
| 2 | PARKERINGSPLATS       | FÖRSTÄRKNING AV BÅRIGHET   |
| 3 | BADPLATS              | BRYGGA BYGGS, STRANDEN RENSAS, RÖJNING I STRANDSKOGEN<br>STÅNGSELGENOMGÅNGAR SÄTTS UPP |
| 4 | ÄDELLÖVSKOG MED GRÄN  | GRÄNEN AVVERKAS ÄDELLÖVSKOGEN RÖJES  |
| 5 | BETESMARK             | NYTT STÅNGSEL ERFORDRAS INOM DELAR   |
| 6 | PARKERINGSPLATS       | ANORDNAS FÖR 4-6 BILAR I ANSLUTNING TILL VÄG   |

## F J Ä L L F O T A S J Ö N

### Beskrivning

- Läge Fjällfotasjön ligger i östra delen av Svedala kommun, drygt 2 mil från Lund och Malmö.
- Topografi/  
geologi Fjällfotasjöns omgivning är småkuperade och till större delen täckt av skogar. Nordostmoränen, en näringsfattig skifferurbergsmorän täcker större delen av området, dessutom finns stora plana torvjordsområden i nordvästra viken mot Bökebergsslätt, i nordost mot Troberga samt i söder mot Perstorp.
- Vatten/  
strand Sjön är ungefär 250 ha stor och stranden 9 100 m. Fjällfotasjön är en eutrof sjö, men har i anslutning till torvmarkerna karaktär av myrgöl. Djupet varierar i sjön mellan 1 1/2 - 2 m. Sjöns avlopp går via en mindre bäck söder ut mot Börringesjön.
- Stora delar av stranden är kantad av alkärr och träd-fria kärr. På de stora torvmarksområdena vid Fjällfo-taljung och Bökebergsslätt har fattigkärr med vitmos-sor utbildats. Strand fri från träd-eller buskvege-tation finns endast vid Ebbesjö. Vass kantar större delen av stränderna och dy överlagrar moränmateria-let. Undantag från detta finns vid Oran som har ex-ponerad kal strand med sandigt material.
- Markanvändning/  
vegetation Fjällfotasjön omges av skogar. Närmast stranden, in-nanför vasszonen finns i regel en alzon, varpå övrig skog tar vid. Åkermark finns vid Perstorp och Ebbesjö. Hela skogsområdet norr om sjön är en mosaik av våta kärrpartier och täta alskogar, ogenomträngliga gran-skogar, nyplanterade bokskogar och lättframkomliga äldre bestånd av ek och bokskog. Sammantaget hela det-ta område fram till Ebbesjö mycket svårframkomligt och stranden kan endast nås på enstaka platser som vid Näsahuvud och Raggenäbbe.

På torvmarksområdena har fattigkärr utvecklats. Följande fysiologiska uppbyggnad av kärrområdena förekommer på Trobergmyren samt på myrområdet mot Bökebergsslätt.



I utkanterna av kärret växer en skog av björk och al. Marken är tuvig. Vegetationen påminner om mossens lagg. Utanför denna zon får kärret karaktär av mosse. Björken är buskformad och gles. Vitmossor (*Sphagnum magellanicum*, *Sph recurvum* m fl) förekommer. I mossan växer sileshår, björnmossa, tuvull, rosling och ljung. I zonen utanför denna förekommer björkträd. Utanför denna trädzon har ofta gungfly utbildats. På detta finns en fattigkärrvegetation med *Carex rostrata*, *Sphagnum apiculatum* och ängsull. Närmast vattnet finns en vasszon.

Söder om sjön vid Perstorp finns också ett kärrområde. Detta korsas av fuktstråk och på flera ställen har gran planterats. Al har nyligen avverkats med uppslag som följd. Hela området är mycket svårframkomligt.

Nordväst om kärrområdet vid Oran finns ett bokskogsparti närmast stranden, som delvis är lättframkomligt och består av glest stående äldre bok. Delvis har bok och askföryngring skett då den gamla boken avverkats. Vid Oran ges möjlighet till utblickar över vattnet.

#### Djurliv

Området runt Fjällfotasjön är en viktig biotop för kronhjort. I området förekommer också dovhjort och rådjur. Sjöns fågelfauna är ganska fattig. En del änder rastar, men flockarna är sällan stora. Grågäss häckar i nordöstra delen. Skogsområdena är värdefulla för rovfåglar.



### Utvärdering

#### Bad

Ett litet vattendjup, gyttjiga skogsbevuxna stränder kantade med vass, gör att Fjällfotasjön är mindre lämplig för bad.

Strandavsnitt där bad skulle vara möjlig är nordöst om Perstorp, vid Ebbesjön, Raggenäbbe och Näsahuvud.

#### Strövande

Attraktiv strövmark finns på norra sidans centrala del, med gammal gles bokskog och mindre utsiktspunkter vid stranden. Vid Ebbesjö är markerna också mycket attraktiva. Skogen är lättframkomlig och gles, så att man får sjöutsikt. För att förbättra området bör betesmarken, där hävden upphört, åter betas.

I området vid Oran växer bokskog och ädellövskog genom vilka stig och väg går. Från området har man vattenkontakt.

Norr om Fjällfotahus finns ett medelmåttligt attraktivt område. I området finns inslag av bok, ek, björk, tall och granskog. Området är delvis svårframkomligt.

#### Fiske

Fiskerätten tillhör Skabersjö (den norra delen) och Börringekloster (den södra). Börringeklosters fiskerätt utarrenderas och fiskerätten är ej upplåten till allmänheten. Fisket har i dag en liten betydelse. Fiskdöd inträffade i sjön 1969-70.

Genom att stränderna är otillgängliga omöjliggör detta fiske från land.

#### Tillgänglighet

Söder och väster om sjön går allmänna vägar. Övriga vägar, skogsbilvägar framför allt i norr samt enskilda vägar på sydöstra sidan har bom eller förbudsskylt mot motorfordonstrafik. Dessa vägar är utmärkta cykelvägar. Parkeringsmöjligheter finns efter den västra vägen mot Bökeberg.

Restriktioner Vid en ev utbyggnad av Sturups flygplats, kommer hela området att ligga under bullermattan. Störningskänsligheten är vad gäller faunan störst inom skogsområdena norr om sjön. Vad gäller själva sjöområdet är störningskänsligheten störst i nordöstra delen.

Runt sjön finns ett generellt strandskyddsförordnande. Dessutom ligger ett utvidgat strandskydd + 19 § NVL på 300 m från stranden runt större delen av sjön.

På norra sidan av sjön ligger förslag om ett förordnande enligt 19 § NVL mot Bökeberg, samt ett skydd för Trobergamossen enligt 7 § NVL.

Motorbåtstrafik + ingen bebyggelse  
+ inga badstränder

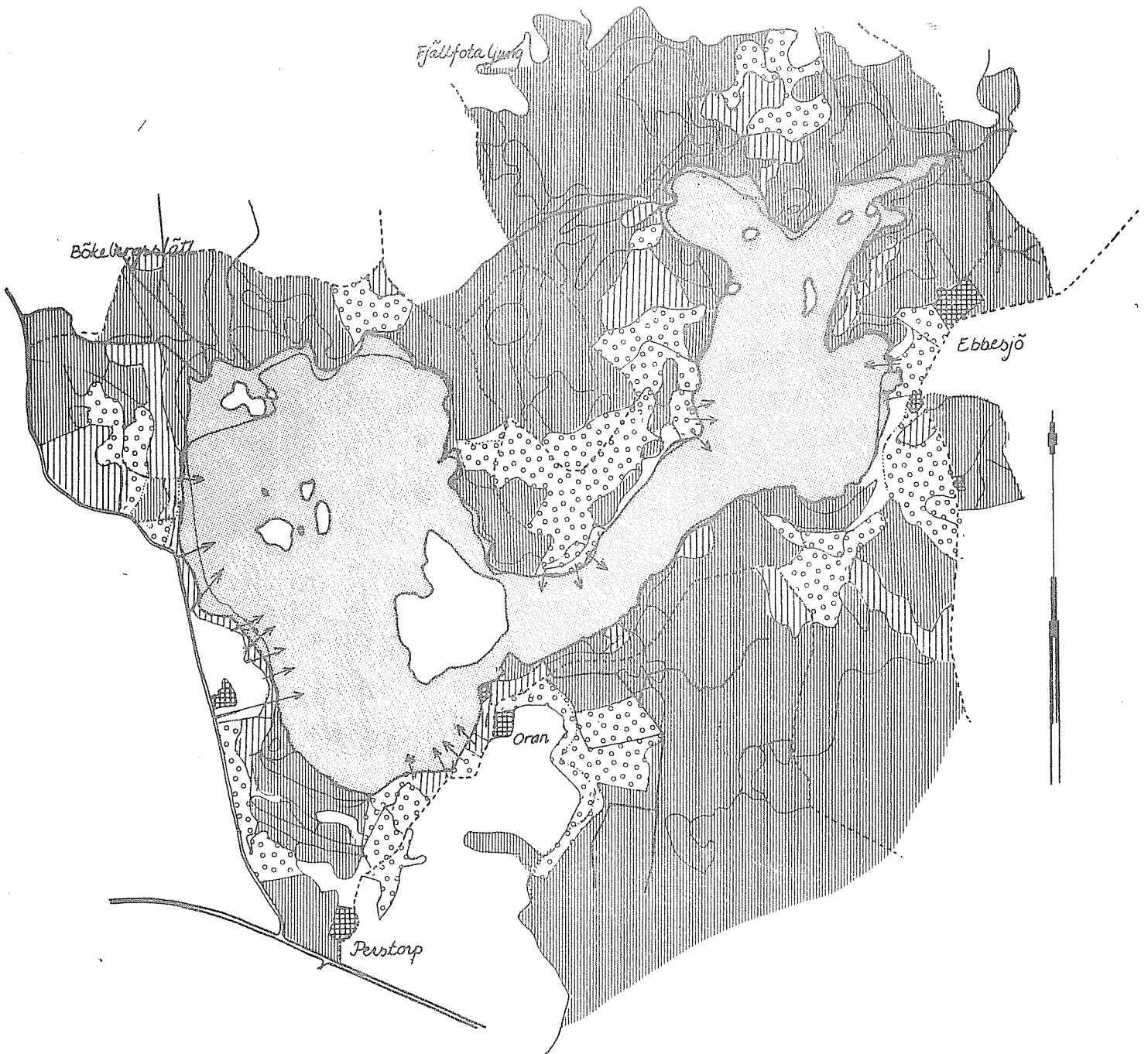
- liten yta  
- litet djup, grunda stränder  
- viltbiotop  
- inga attraktiva stränder  
- väg ner till sjön saknas.

Rekommendationer Sjön har mycket låg attraktivitet för motorbåt. Ingen (el möjligen någon) motorbåt finns i sjön f n. För att bevara den vilda karaktären på området bör i förebyggande syfte motorbåtstrafik förbjudas.

# FJÄLLFOTASJÖN

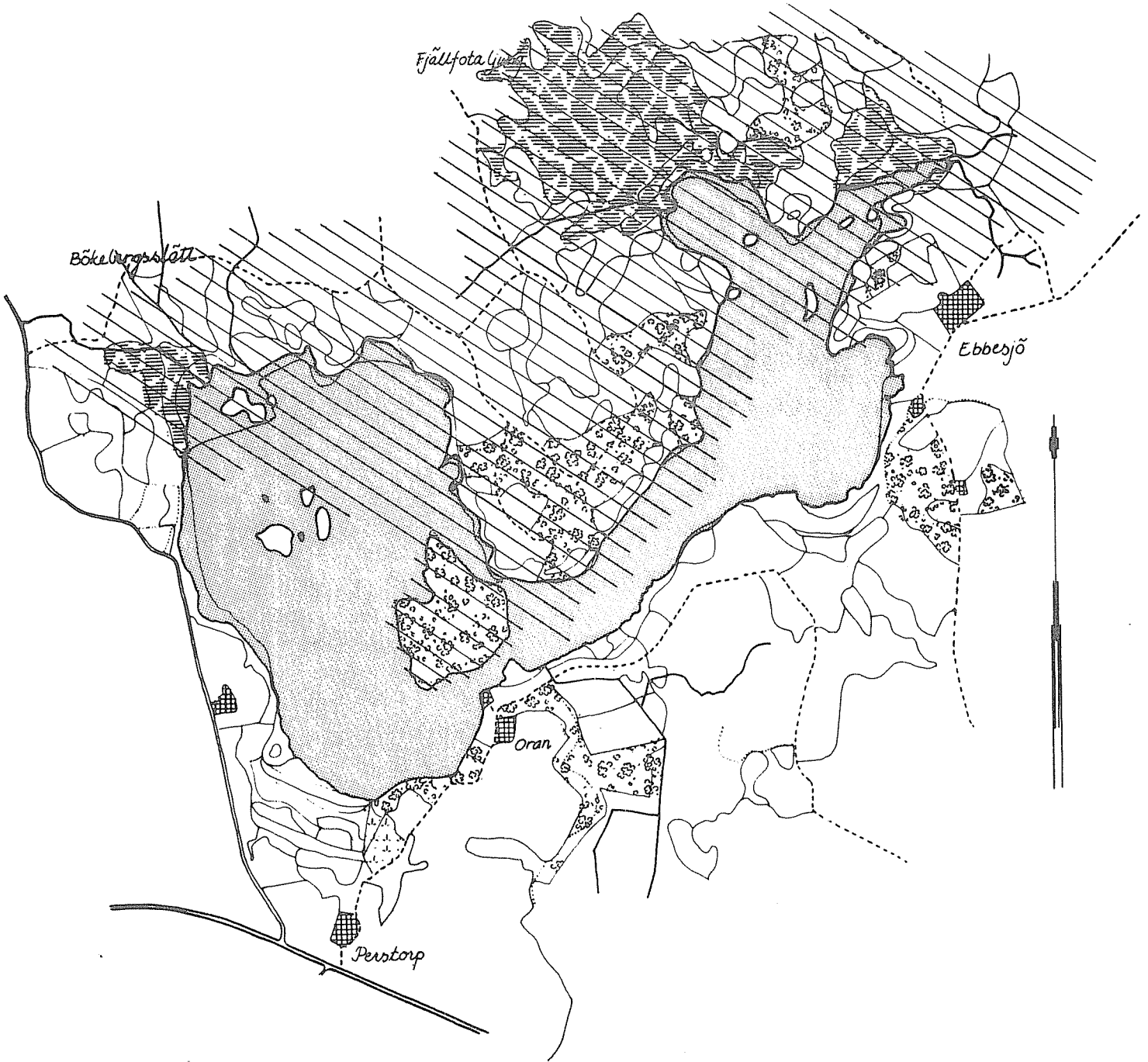
- 49 -





## MARKANVÄNDNING OCH FRAMKOMLIGHET



- ÅLDERSKLASS III EK BOK OCH ÅDELLÖV BETESMARK : LÄTTFRAMKOMLIGT
- ÖVRIG LÖVSKOG UNDANTAGET MYRMARK, TALL ÅLDERSKLASS III : GOD FRAMKOMLIGHET
- GRANSKOG, UNG TALLSKOG MYRMARKER : SVÅRFRAMKOMLIGT
- EJ ALLEMANSRÄTTSLIG MARK
- OMRÅDEN FRÅN VILKA MAN HAR VISUELL VATTENKONTAKT
- VATTENOMRÅDE
- VASSAR

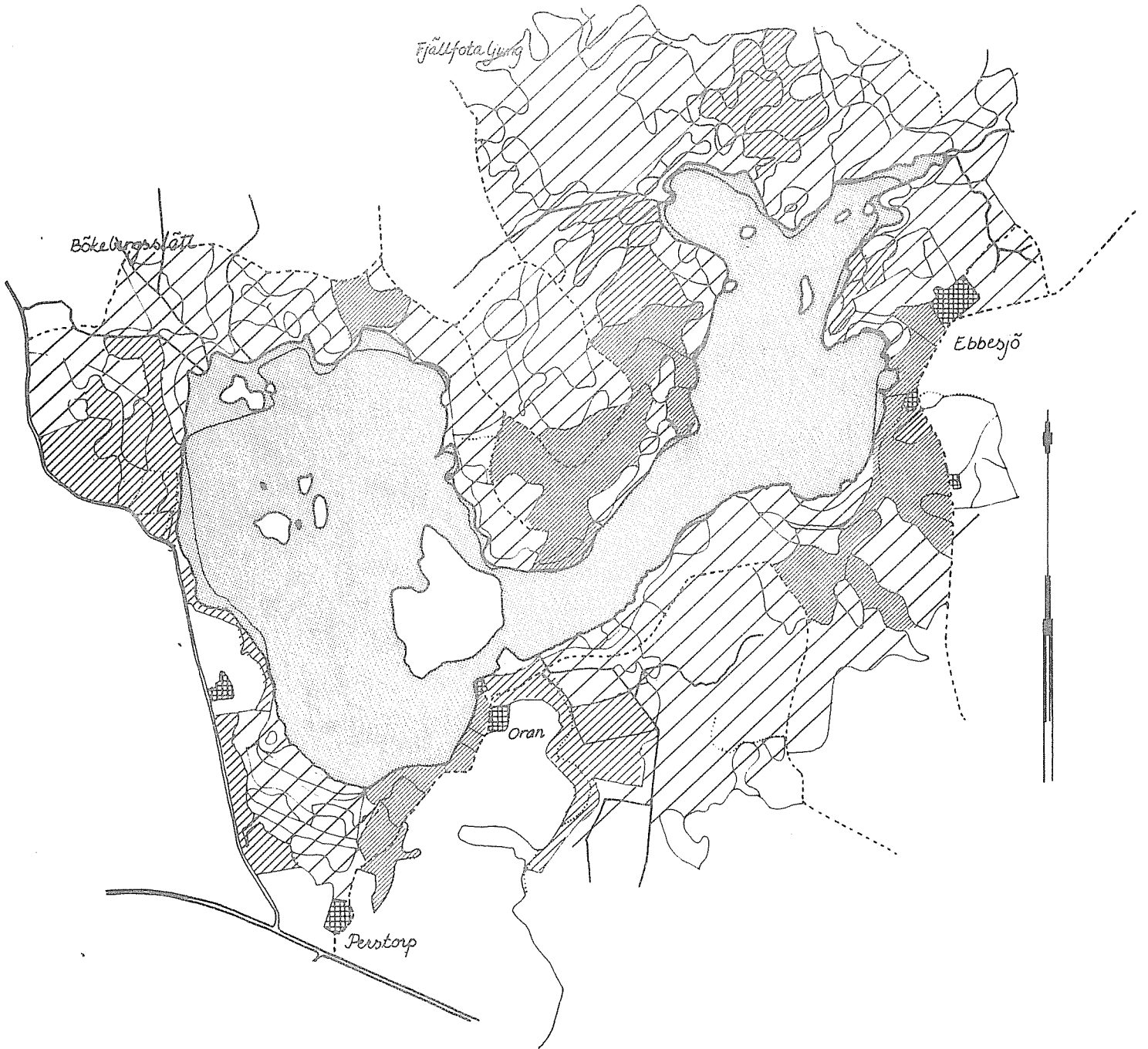
Skala ~ 1:20000








-  BOK - EK ELLER ÅDELLÖVSKOG
-  MYRMÅRK MOSSETYP
-  FÅGEL - ELLER VILTRIKA OMRÅDEN
-  TOMTÅRK

# FJÄLLFOTASJÖN

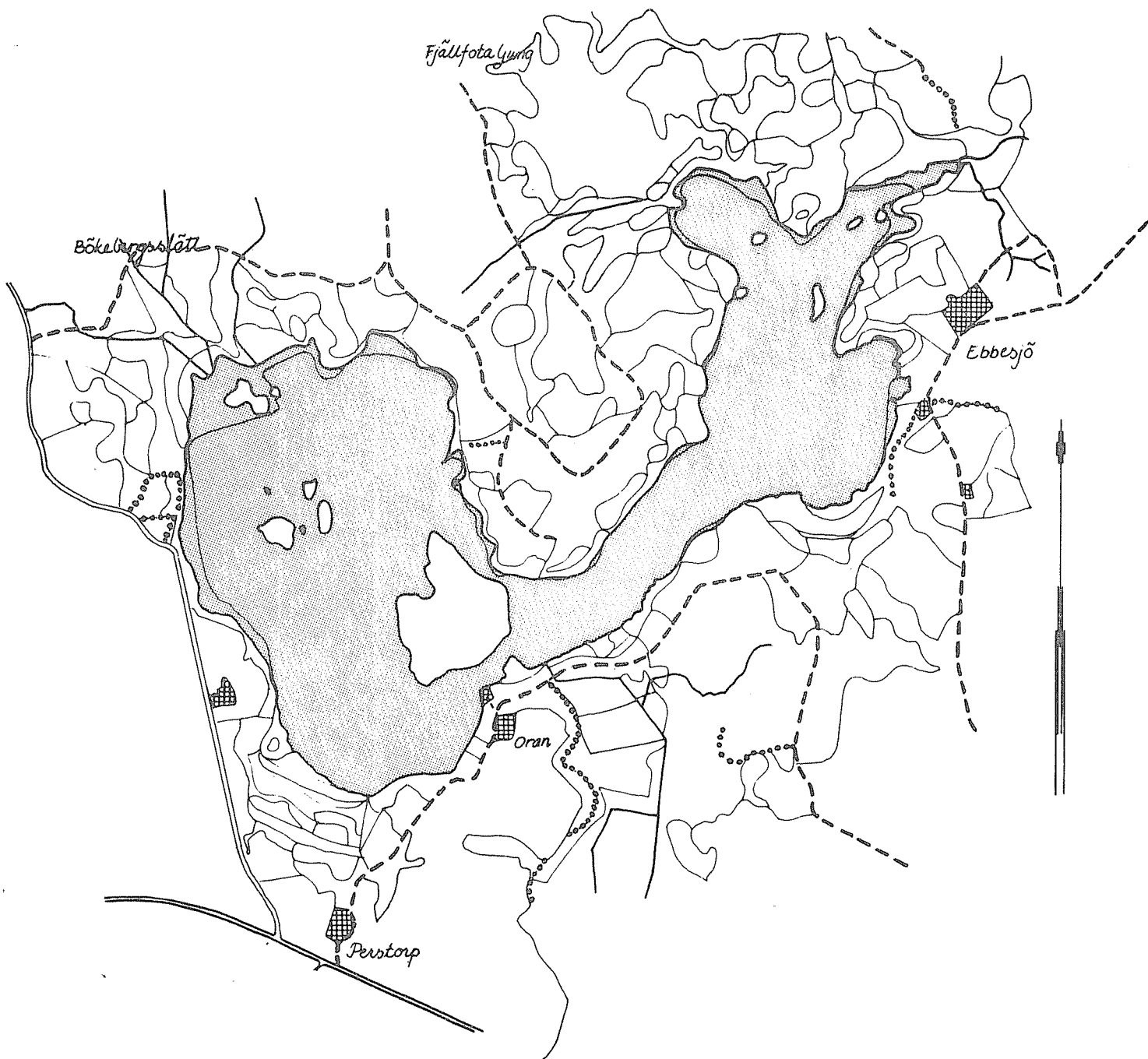
## ATTRAKTIVITET FÖR STRÖVANDE



-  MYCKET ATTRAKTIVA OMRÅDEN FÖR STRÖVANDE
-  ATTRAKTIVA OMRÅDEN FÖR STRÖVANDE
-  MINDRE ATTRAKTIVA OMRÅDEN FÖR STRÖVANDE
-  EJ ALLEMANSRÄTTSLIG MARK (ÅKER)
-  VATTENOMRÅDE

# FJÄLLFOTASJÖN

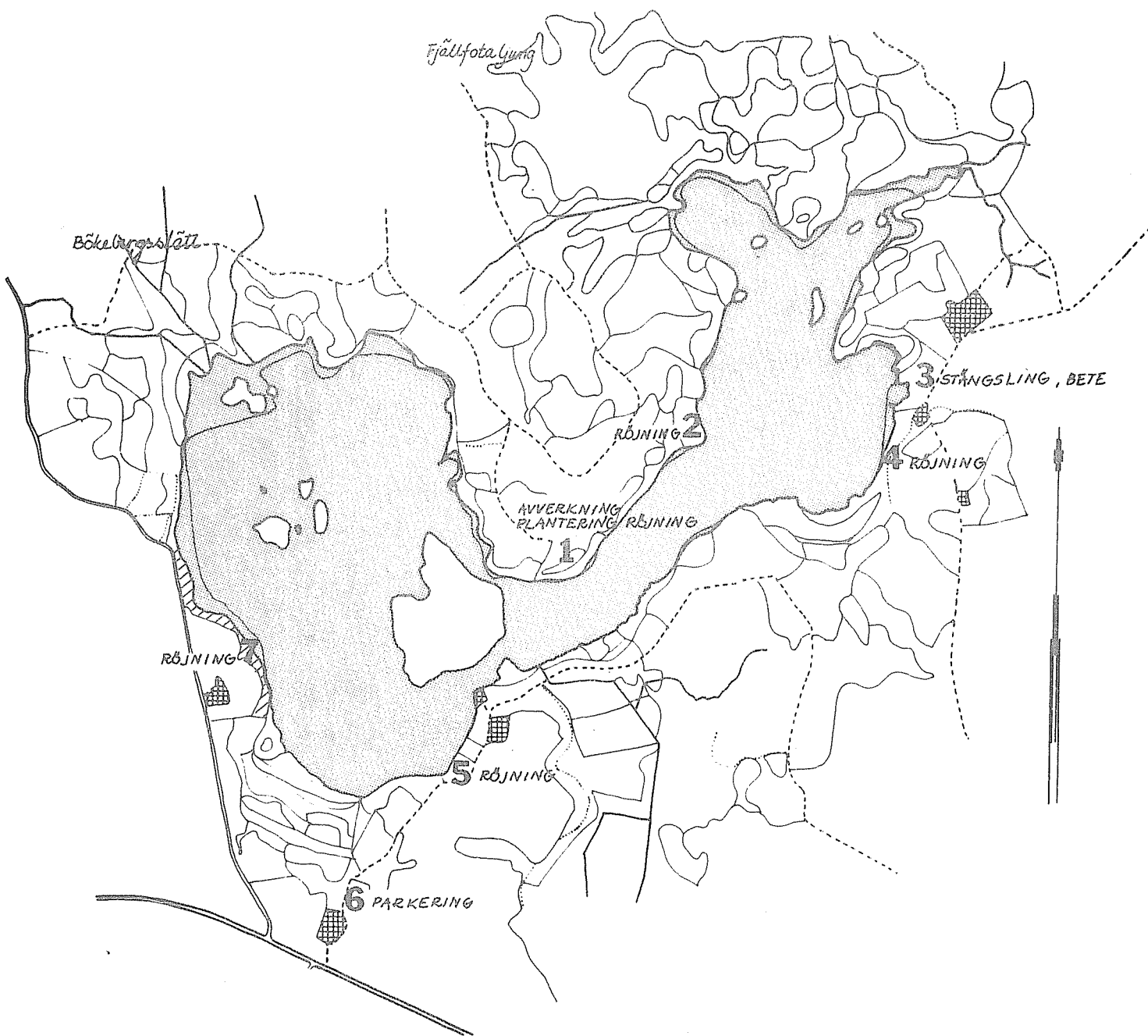
## TILLGÅNGLIGHET



- ==== BILVÄG ÖPPEN FÖR ALLMÄNHETEN
- ENSKILD VÄG CYKELBAR
- ..... GÅNGSTIG
- P PARKERINGS PLATS

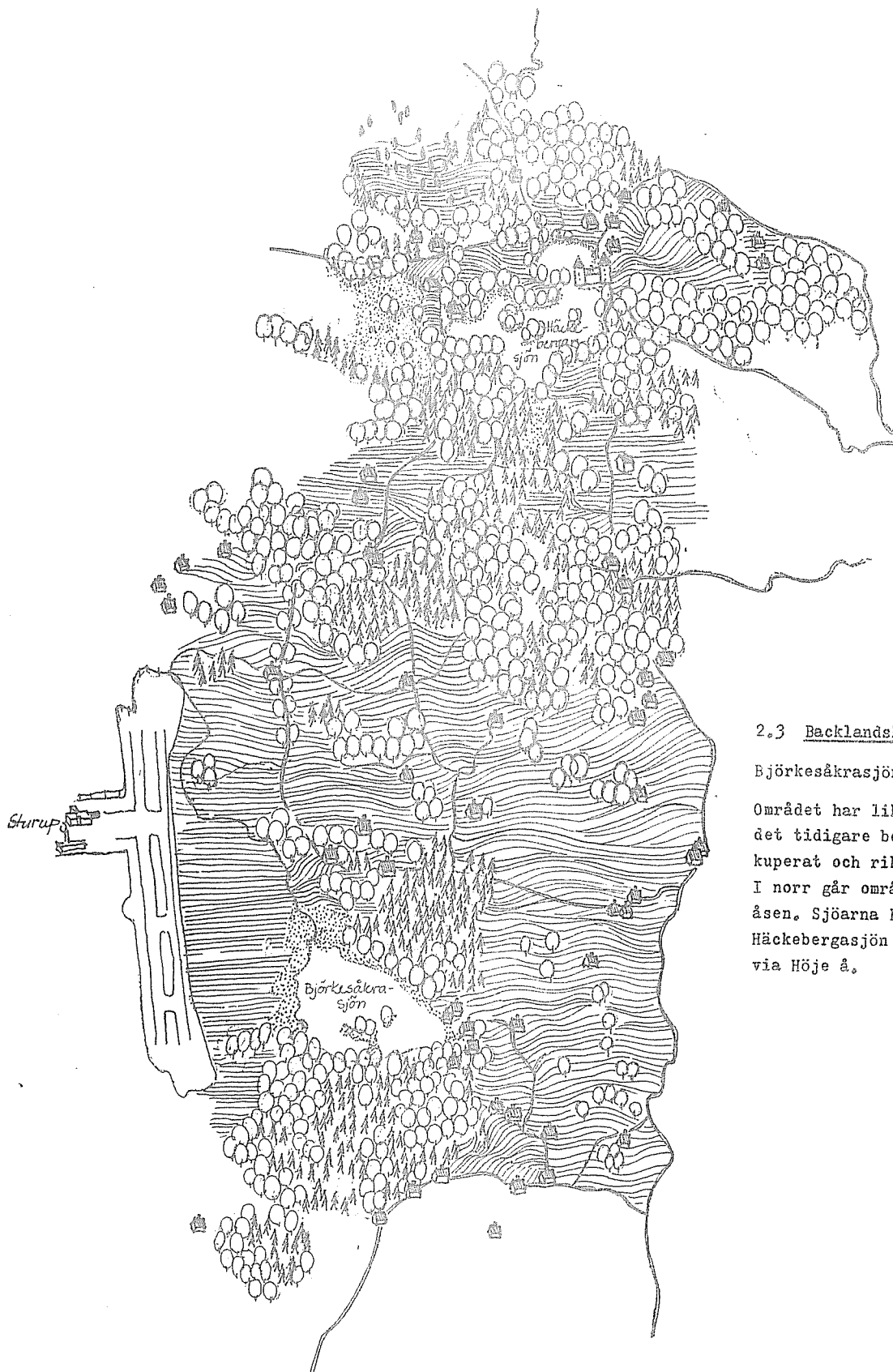
# FJÄLLFOTASJÖN

## FÖRSLAG TILL ÅTGÄRDER



- 1 GRANSKOGS PLANTERAD KULLE, BOK OCH AL MOT STRANDEN
- 2 BOKSKOG
- 3 F.D. BETAD FUKTÅNG
- 4 UTSIKTSPUNKT
- 5 BOKSKOG
- 6 PARKERINGS PLATS
- 7 GALLRAD AL-ASK RIDÅ

- GRAN AVVERKAS, BOK PLANTERAS STRANDSKOGEN RÖJS
- RÖJNING I STRAND KANTEN
- SLY RÖJS BORT, OMRÅDET STÅNGSLAS OCH BETAS
- STRANDSKOGEN GALLRAS SÅ ATT GENOMSIKT BEVARAS
- RÖJNING FÖR ATT UNDERLÄTTA FRAMKOMLIGHETEN
- PARKERINGSMÖJLIGHET ANORDNAS
- RÖJNING AV UPPSLAG



2.3 Backlandskapets sjöar II

Björkesåkrasjön, Häckebergasjön.

Området har liknande karaktär som det tidigare beskrivna med ett småkuperat och rikt varierat landskap. I norr går området upp mot Romeleåsen. Sjöarna Björkesåkrasjön och Häckebergasjön har sitt utlopp via Höje å.



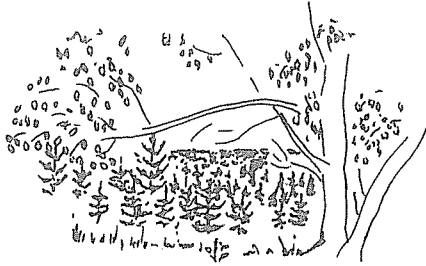


B J Ö R K E S Å K R A S J Ö N

Beskrivning

- Läge Björkesåkrasjön ligger omedelbart öster om Sturups flygplats på gränsen mellan Svedala och Lunds kommuner. Avståndet till Malmö är ca 30 km.
- Topografi/  
geologi Landskapet runt Björkesåkrasjön är småkuperat med höjdskillnader upp till 15 m. Åt väster är området närmast sjön flackt. Detta område torrlades i slutet av 1800-talet vid en sjösänkning. Runt övriga delen av sjön är den torrlagda f d sjöbotten endast ett 10-tal meter bred.
- Sjöns omgivande jordarter består av nordostmorän med inslag av torvjord på nord-, öst- och sydöstsidan. I väster är jordarten lerig medan det i sydväst finns ett stort torvmarksområde.
- Vatten/  
strand Björkesåkrasjön är en grund näringsrik slättsjö. Medeldjupet i sjön ligger på ca 0,5 m och det största djupet är endast ca 0,9 m. Den öppna vattenytan är ca 65 ha stor. En omfattande sjösänkning gjordes i slutet av 1800-talet då 3 km<sup>2</sup> stor markareal torrlades. Under 1970-talet rensades utloppet, dessutom togs vatten ur sjön vid byggnation av Sturup, vilket gjort att sjön sänktes ytterligare.
- Björkesåkrasjöns vatten är mycket näringsrikt och grumligt och har sommartid hög bakteriehalt. Botten är gyttjig och stränderna är sanka vilket gör att mån endast på ett fåtal ställen når ut till vattnet. Övervattensvegetationen domineras av bladvass och kaveldun. I sjön finns också en rik undervattensvegetation.
- Sjöns utlopp går via Häckebergasjön och Höje å ut i Öresund.

Markanvändning/  
vegetation



STORA AREALER ÄR GRANPLANTERADE

Närmast vattnet finns runt hela sjön en sank och oframkomlig zon av torrlagd sjöbotten. Området är huvudsakligen bevuxet med vass och enstaka videbuskar som etablerat sig på de något torrare partierna.

Västra sidan av sjön är betad ända ut i vasszonen. Även norr om sjön har betesmarken dominerat, men dessa områden har igenplanterats med gran, vilket gör området svårframkomligt för lång tid framåt.

I sydöst finns en mindre betesmark som fortfarande är betad. Från denna betesmark har man utsikt över vattnet. Söder om sjön finns stora torvmarksområden vilka inom delar har varit föremål för torvtäkt. Området är bevuxet med björk och alskog av varierad fuktighet.

Centrala delen av området söder om sjön bestod tidigare av bokskog. Större delen av denna blåste omkull under stormen 1967 och området planterades med gran.

Djurliv

Björkesåkrasjön är en av Skånes mest fågelrika lokaler och en mycket värdefull rast- och häckningslokal med ett stort antal arter. I området förekommer rikligt med rovfågel, tärnor och änder. Sjön är också ruggningslokal för bl a grågås.

Omgivningarna är bröl- och kalvningsplats för kronhjort.

Kulturminnen

I samband med utbyggnaden av Sturups flygplats gjordes en rad fynd av fornlämningar såväl inom nuvarande flygplatsområde, som på åkern öster därom.

Söder om sjön uppe på en höjdrygg har en gång legat en fornborg.

Kulturlämningar av yngre dato finns bl a norr om sjön i form av husgrunder samt ett torveldat kraftverk söder om sjön.

#### Utvärdering

- Bad** Med hänsyn till strandens utseende, vattnets kvalit  och den gyttjiga bottnen  r sj n ol mplig f r bad.
- Str vande** De mest attraktiva omr dena f r str vande finns p  sj ns v stra och nordv stra sidor. Fr n detta omr de har man - trots att man inte kommer ut till vattnet - en fin vattenkontakt.  vriga omr den har genom granplantering f tt en l g attraktivitet, medan al- och bj rskogen  r l ttframkomlig och delvis str v- v nlig.
- Fiske** I sj n finns samf llt fiske med 5 del gare. 1) Malm  kommun, Sturup (B rtingekloster) 2) Sl tter ds g rd 3) Gisholms g rd, R ckarp 4) H ckeberga gods 5) en sommarstuge gare 5 %.
- Sj n utnyttjas endast i begr nsad omfattning f r fritidsfiske. Genom str ndernas otillg nglighet och rik v xtlighet i vattnet och litet vattendjup  r det sv rt att fiska i sj n.
- Tillg nglighet** Allm n v g finns norr om sj n p  ett avst nd av 800 m, fr n stranden och s der om sj n p  dryga kilometern. Fr n dessa v gar g r mindre k rv gar ner mot sj n.
- Parkeringsm jlighet finns p  en ficka l ngs norra v gen.

Restriktioner Hela området ligger inom Sturups bullermatta. Sjön och sjöns omgivningar är mycket störningskänsliga och närvaron av människan kan medföra stora störningar på fågel och vilt. Den mest störningskänsliga delen av sjön är den västra.

På området ligger ett förordnande enligt 19 § naturvårdslagen samt utvidgat strandskydd.

Björkesåkrasjön är i naturvårdsplanen föreslagen att avsättas som naturreservat.

Motorbåtstrafik

- liten yta, litet djup
- riklig vattenvegetation
- vilt- och fågelrikt område/störningskänslig
- attraktiva stränder saknas/strand otillgänglig
- väg till sjön saknas.

Rekommendationer Motorbåtstrafik bör förbjudas. (Införes i samband med reservatsförordnandet).

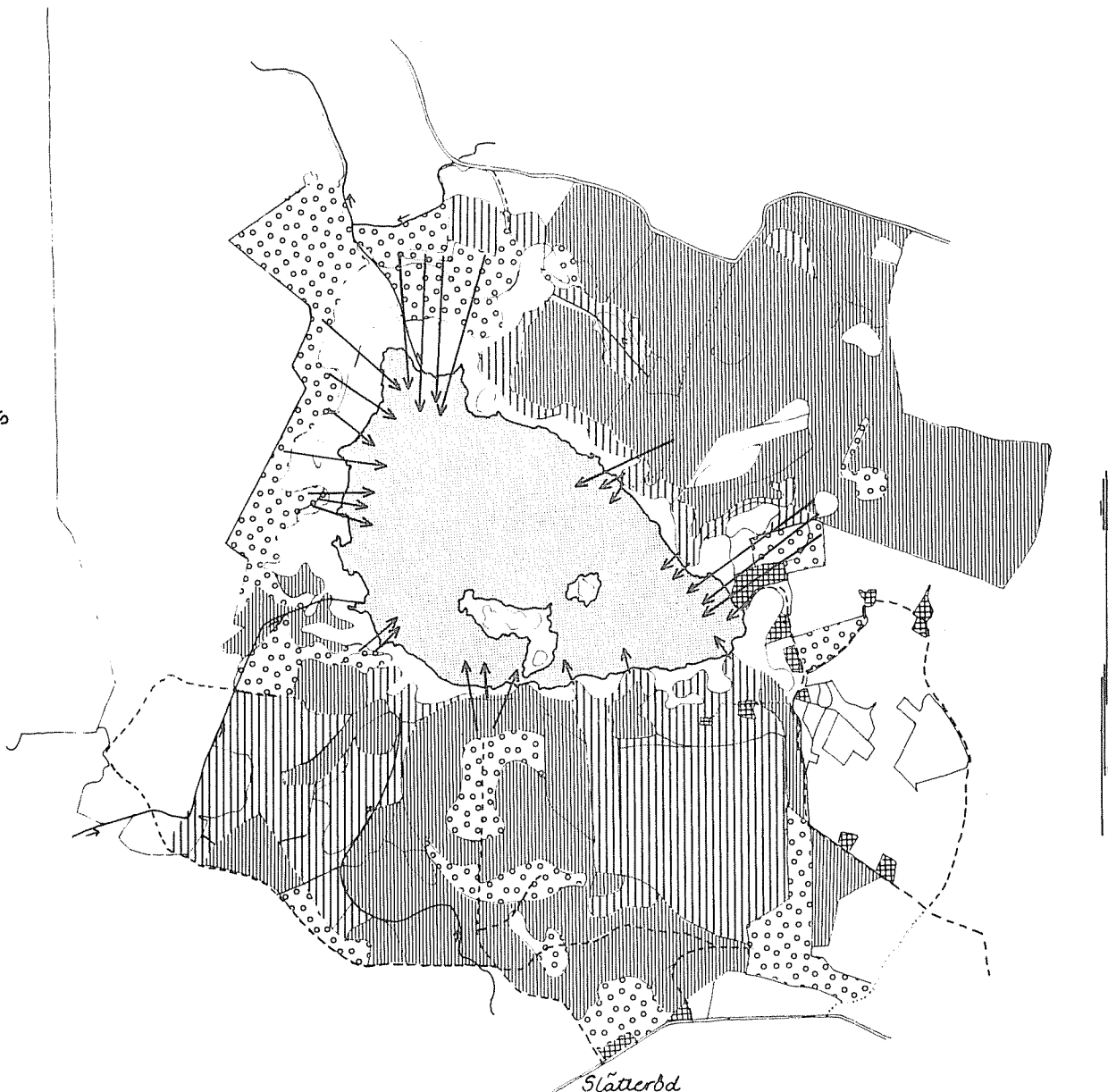









BJÖRKESÅKRASJÖN LIGGER VID STURUP

# BJÖRKESÅKRASJÖN

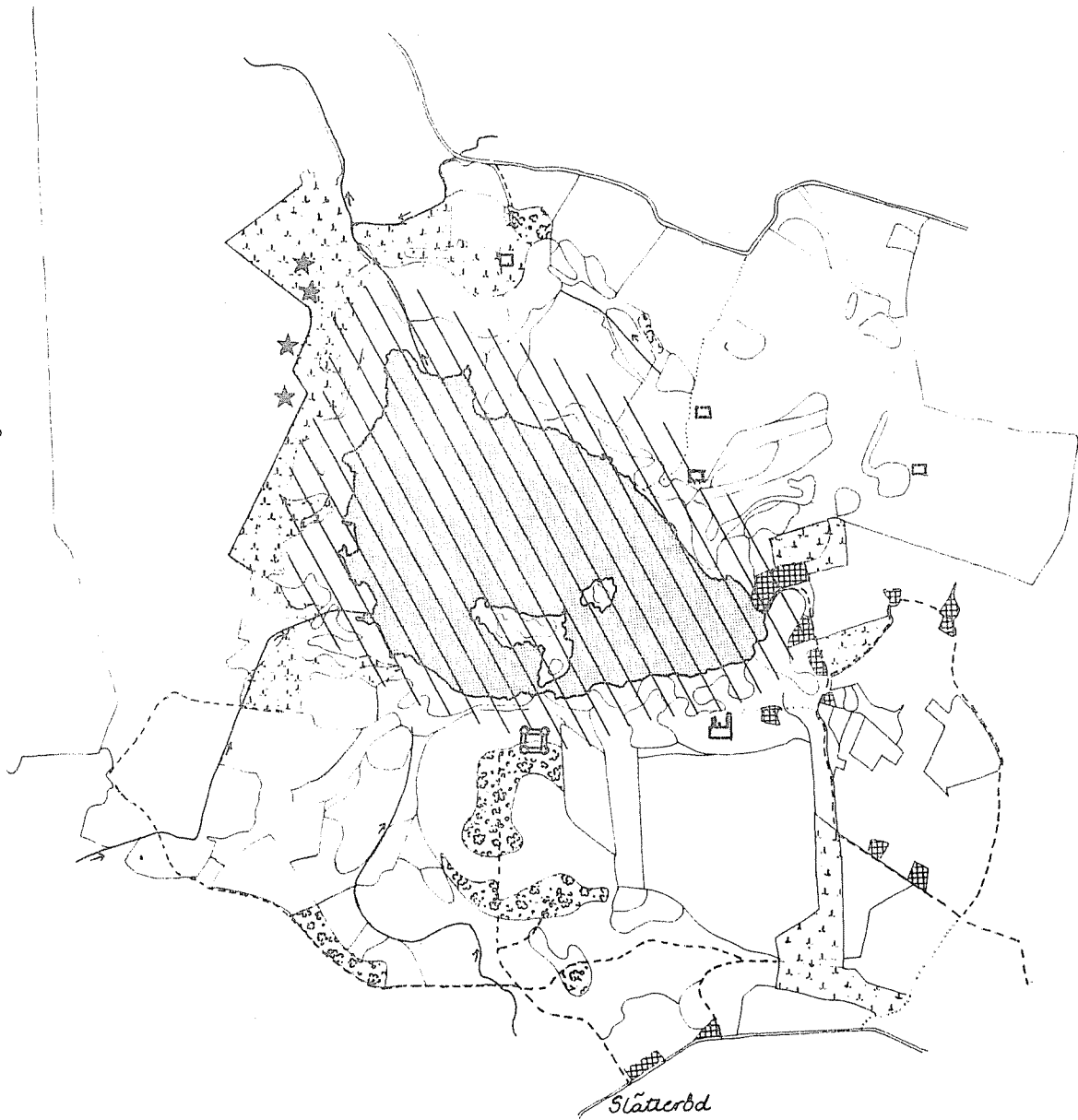
## MARKANVÄNDNING OCH FRAMKOMLIGHET









Sturups  
flygplats



-  ÅLDERSKLASS III EK BOK OCH ÅDELLÖV BETESMARK : LÅTTFRAMKOMLIGT
-  ÖVRIG LÖVSKOG UNDANTAGET MYRMARK, TALL ÅLDERSKLASS III : GOD FRAMKOMLIGHET
-  GRANSKOG, UNG TALLSKOG MYRMARKER : SVÅRFRAMKOMLIGT
-  EJ ALLEMANSRÄTTSLIG MARK
-  OMRÅDEN FRÅN VILKA MAN HAR VISUELL VATTENKONTAKT
-  VATTENOMRÅDE
-  VASSAR

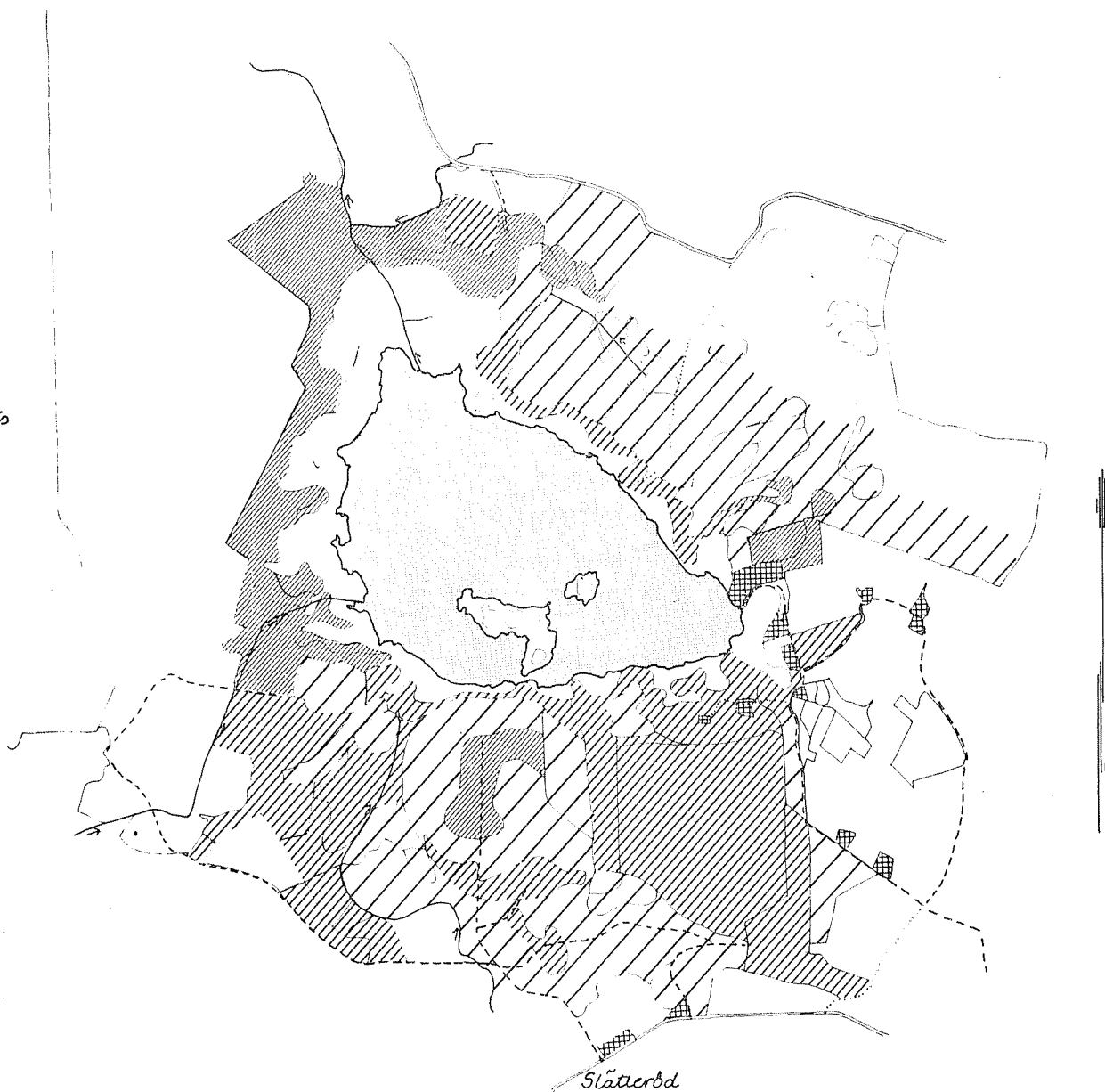
Sturups  
flygplats








-  BOK-EK ELLER ÅDELLÖVSKOG
-  PERMANENT BETESMARK
-  FÅGEL ELLER VILTRIKA OMRÅDEN
-  FYNDPLATS
-  FORNBORG
-  HUSGRUND
-  FD TORVELDAT KRAFTVERK
-  TOMTMARK

# BJÖRKESÅKRASJÖN

## ATTRAKTIVITET FÖR STRÖVANDE

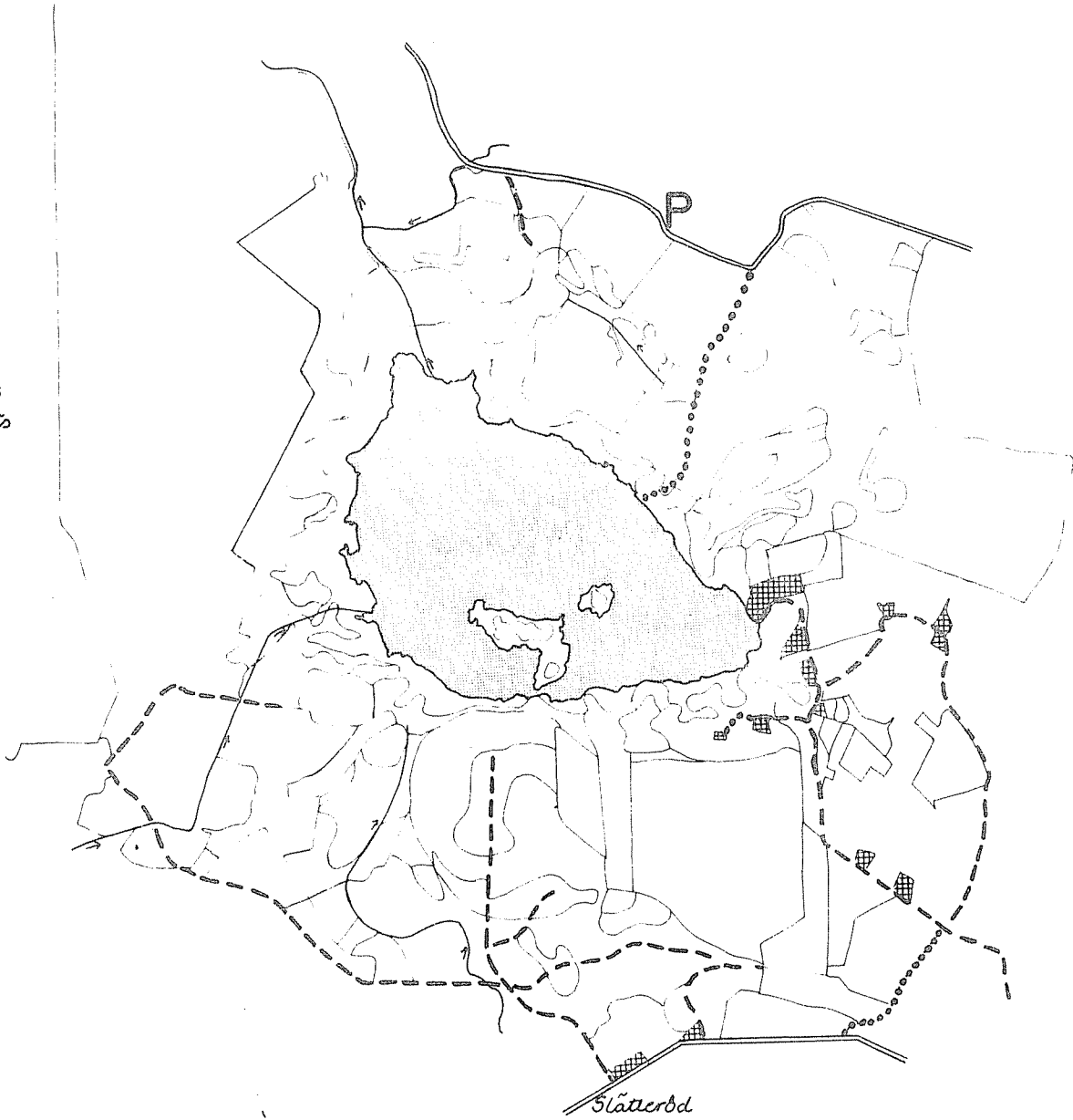


-  MYCKET ATTRAKTIVA OMRÅDEN FÖR STRÖVANDE
-  ATTRAKTIVA OMRÅDEN FÖR STRÖVANDE
-  MINDRE ATTRAKTIVA OMRÅDEN FÖR STRÖVANDE
-  EJ ALLEMANSRÄTTSLIG MARK (ÅKER)
-  VATTENOMRÅDE

# BJÖRKESÅKRASJÖN

## TILLGÅNGLIGHET

Sturups  
flygplats



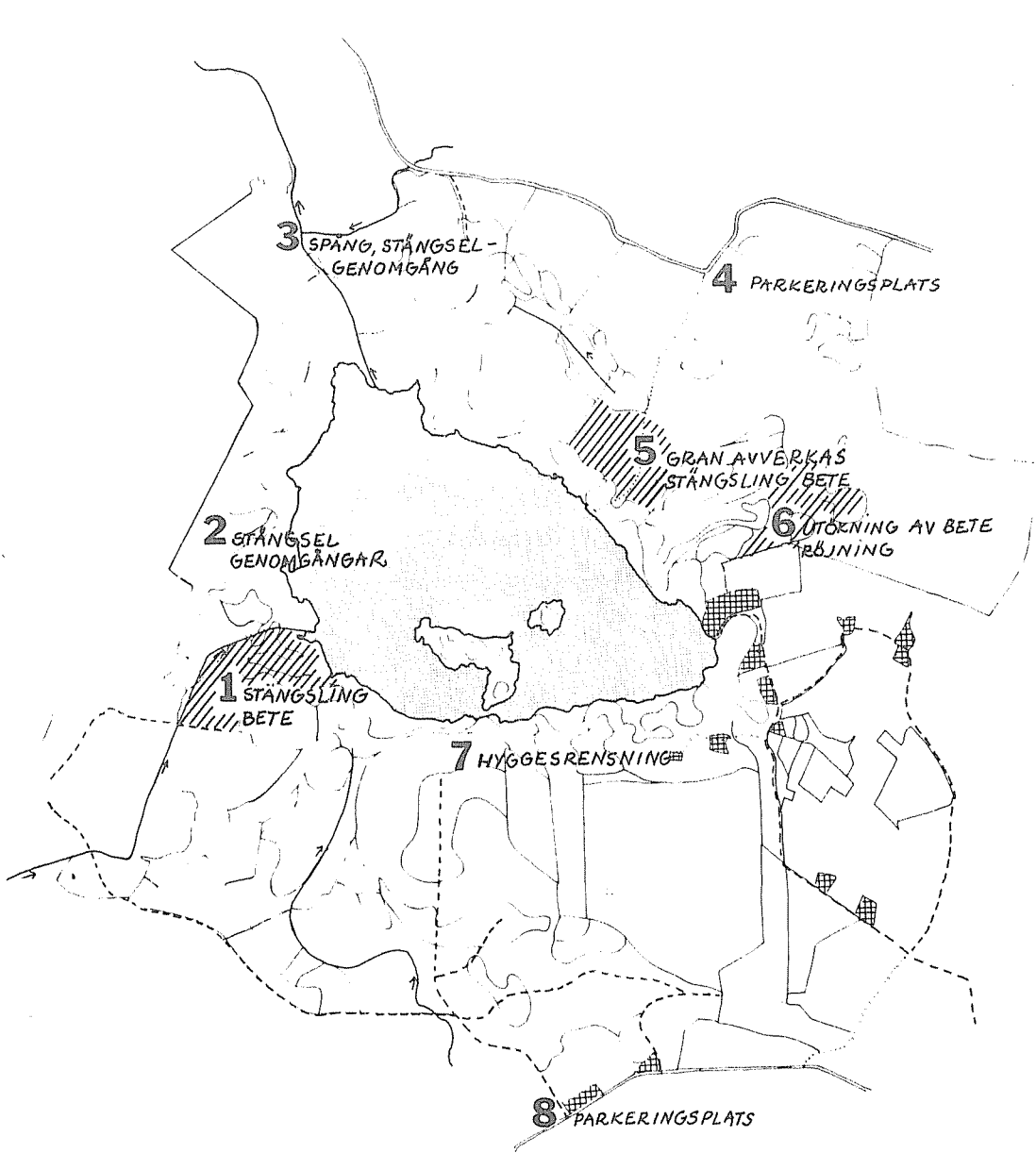
- ==== BILVÄG ÖPPEN FÖR ALLMÅNHETEN
- - - - ENSKILD VÄG CYKELBAR
- ..... GÅNGSTIG
- P PARKERINGS PLATS



# BJÖRKESÅKRASJÖN

## FÖRSLAG TILL ÅTGÄRDER

Sturups  
flygplats



1 IGENVÄXANDE BETESMARK

STÅNGSLING .BETE

2 BETESMARK

STÅNGSELGENOMGÅNGAR ANORDNAS

3 BJÖRKESÅKRAÅN

STÅNGSELGENOMGÅNG SPÄNG ÖVER ÅN

4 PARKERINGSPLATS

PARKERINGSMÖJLIGHET ANORDNAS

5 GRANPLANTERAD BETESMARK

GRANPLANTERINGEN TAS BORT, OMRÅDET STÅNGSLAS OCH BETAS, STIG NER MOT SJÖN

6 DELVIS GRANPLANTERAD BETESMARK DELVIS EJ BETAD

STÅNGSLING BETE, BUSKRÄJNING NER MOT VATTNET

7 STORMFÄLLE SOM GRANPLANTERATS

HYGGESRENSNING

8 PARKERINGSPLATS

PARKERINGSPLATS ANORDNAS

## H Ä C K E B E R G A S J Ö N

### Beskrivning

Läge	Häckebergasjön ligger i Lunds kommun ca 2,5 mil från Lund. Närmaste samhälle är Genarp, beläget nordväst om sjön.
Topografi/ geologi	<p>Sjöns omgivningar är småkuperade med höjdvariationer på 20-25 m. I nordväst och sydost är strandpartierna ganska branta. Ett stort flackt sankt område finns väster om sjön de s k ängarna.</p> <p>Berggrunden runt Häckebergasjön domineras av krita. Denna överlagras av lösa jordarter, främst lerig moränsand som avsatts av nordostmoränen.</p>
Vatten/ strand	<p>Häckebergasjön har en yta av 70 ha. Det största djupet i sjön är 3,5 m. I sjön finns 7 små öar vilka alla är lövskogsklädda. Sjön är näringsrik med hög planktonproduktion. Vattnet är ganska grunt och botten är gyttjig. Ur badsynpunkt är vattnet med tvekan tjänligt.</p> <p>Sjön har sedan 1863 varit kraftreglerad, vilket gjort vattenytan mycket låg under torrår. Stränderna är till största delen gyttjiga och bevuxna med säv, vass och kaveln. I sjön förekommer också flytbladsväxter. Mindre partier i sydöst samt stranden på Måret har stenig/grusig strand som delvis är fri från vegetation.</p> <p>Sjön har sitt utlopp via Höje å.</p>
Markanvändning/ vegetation	Häckebergasjöns omgivningar domineras av skogsmark. Stränderna är runt om hela sjön trädbevuxna.

Öster om sjön är stranden bevuxen med gles bokskog. I nordöst och sydost finns två större åkermarksområden, mellan dessa har bok/lärk planterats på stora områden. Äldre mera lättframkomlig bokskog finns på mindre områden.

Söder om sjön finns tre större öppna kärrmarker i vilka bäckar flyter fram. I kärren växer vass, Thypha, Carexarter m m. Kärren är helt oframkomliga. Södra sidan har övervägande ung nyplanterad skog, dels granskog, dels bokskog. Endast på mycket små områden finns gammal bokskog.

På västra sidan av sjön växer bokskog som delvis är uppblandad med lönn, ask, björk m m. På västra sidan vägen finns dels en igenväxande betesmark dels ung bokplantering. Utanför denna finns ett stort kärrområde det s k ängarna, i vilka öar bevuxna med bokskog sticker upp.

Norr om sjön ligger Risenreservatet som till största del består av fäladsmark. Öster om detta har stora arealer granplanterats. Ner mot sjön finns ett stort betesområde som sträcker sig ut på udden Måret. Väster om betesmarken finns bokskog dels nyplanterad dels gammal lättframkomlig skog.

#### Kulturminnen

Fornminnen saknas i området. Kulturminnen från senare tid är bl a husgrunder. I södra delen av området fanns i början av 1900-talet en gård benämnd Mecklenburg. Denna är numera riven.

Häckeberga slott byggt under 1873-75 ligger på en av öarna och har förbindelse med fastlandet genom en stenbro. De två öarna söder om slottet markeras på gamla ekonomiska kartan som trädgård. I norra änden av sjön ligger ekonomibyggnaderna samt ett kraftverk. Slottet nyuppfördes under 1960-talet efter en brand.

Fågel Som häckfågellokal är Häckebergasjön av mindre betydelse. I sjön kan dock svarttärna påträffas, här finns också en hägerkoloni. Vintertid utnyttjas sjön av gäss och änder. Området är dessutom rikt på rovfågel. Ängarna väster om sjön är ett mycket fågelrikt område av stort värde.

#### Utvärdering

Bad Med hänsyn till vattnets kvalitet, är sjöns attraktivitet för bad låg. Strandpartier som är fria från vatten- och strandvegetation samt ej är dyiga finns i sydöst samt på Mårets stränder. Materialet är stenigt-grusigt.

Strövande Det mest attraktiva området är betesmarken och skogsområdet norr om sjön, vid Måret. Dessutom är bokskogarna sydväst om sjön strövvänliga och attraktiva.

Övriga markområden består huvudsakligen av ungskog bok, lärk och gran och är i detta stadium av litet värde för rörligt friluftsliv. Dessutom finns en del kärrmarker som är helt otillgängliga. I nordväst finns ett mycket attraktivt område avsatt som naturreservat - Risen.

Fiske Fiskerättsägare i Häckebergasjön är Häckeberga gods och fisket upplåtes ej till allmänheten. På grund av långgrunda stränder och riklig vattenvegetation är förutsättningarna för fisket dåliga.

Tillgänglighet Allmänna vägar finns på västra, norra och östra sidorna av sjön. Från dessa vägar går enskilda vägar, i regel med bom, som är fina promenad- och cykelvägar.

Parkeringsplats finns vid Risenreservatet. Dessutom utnyttjas markvägarna som biluppställningsplats.

Restriktioner      Nuvarande ostördhet som råder inom delar av Häckebergsjöområdet är av stort värde och bör bibehållas.

Inom området ligger ett utvidgat strandskydd samt 19 § enligt naturvårdslagen. Dessutom är Risenområdet avsatt som naturreservat.

I naturvårdsplanen föreslås en utvidgning av 19 § till att omfatta större delen av området väster, norr och öster om sjön.

Motorbåtstrafik

+ öar








- liten yta, litet djup
- rikligt med flytbladsvegetation
- inga badplatser
- fågelintressen
- ej fiskeupplåtelse

Rekommendationer

F n förekommer ingen båttrafik i sjön och förutsättningar för motorbåtstrafik saknas. Skulle konflikter uppstå är ett förbud motiverat.

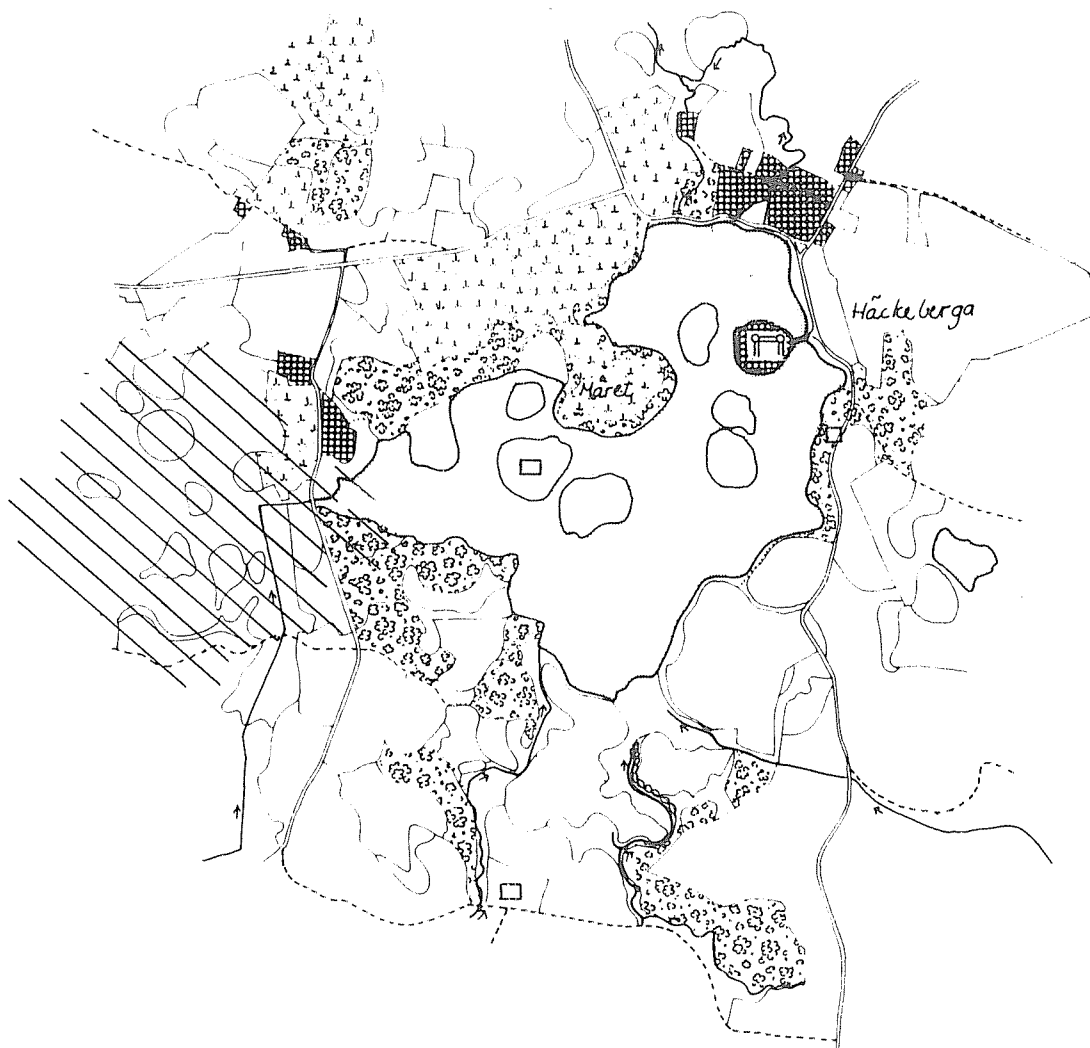
## MARKANVÄNDNING OCH FRAMKOMLIGHET










-  ÅLDERSKLASS III EK BOK OCH ÅDELLÖV BETESMARK : LÄTTFRAMKOMLIGT
-  ÖVRIG LÖVSKOG UNDANTAGET MYRMARK, TALL ÅLDERSKLASS III : GOD FRAMKOMLIGHET
-  GRANSKOG, UNG TALLSKOG MYRMARKER : SVÅRFRAMKOMLIGT
-  EJ ALLEMANSRÄTTSLIG MARK
-  OMRÅDEN FRÅN VILKA MAN HAR VISUELL VATTENKONTAKT
-  VATTENOMRÅDE
-  VASSAR

# HÄCKEBERGASJÖN

NATUR OCH KULTUR

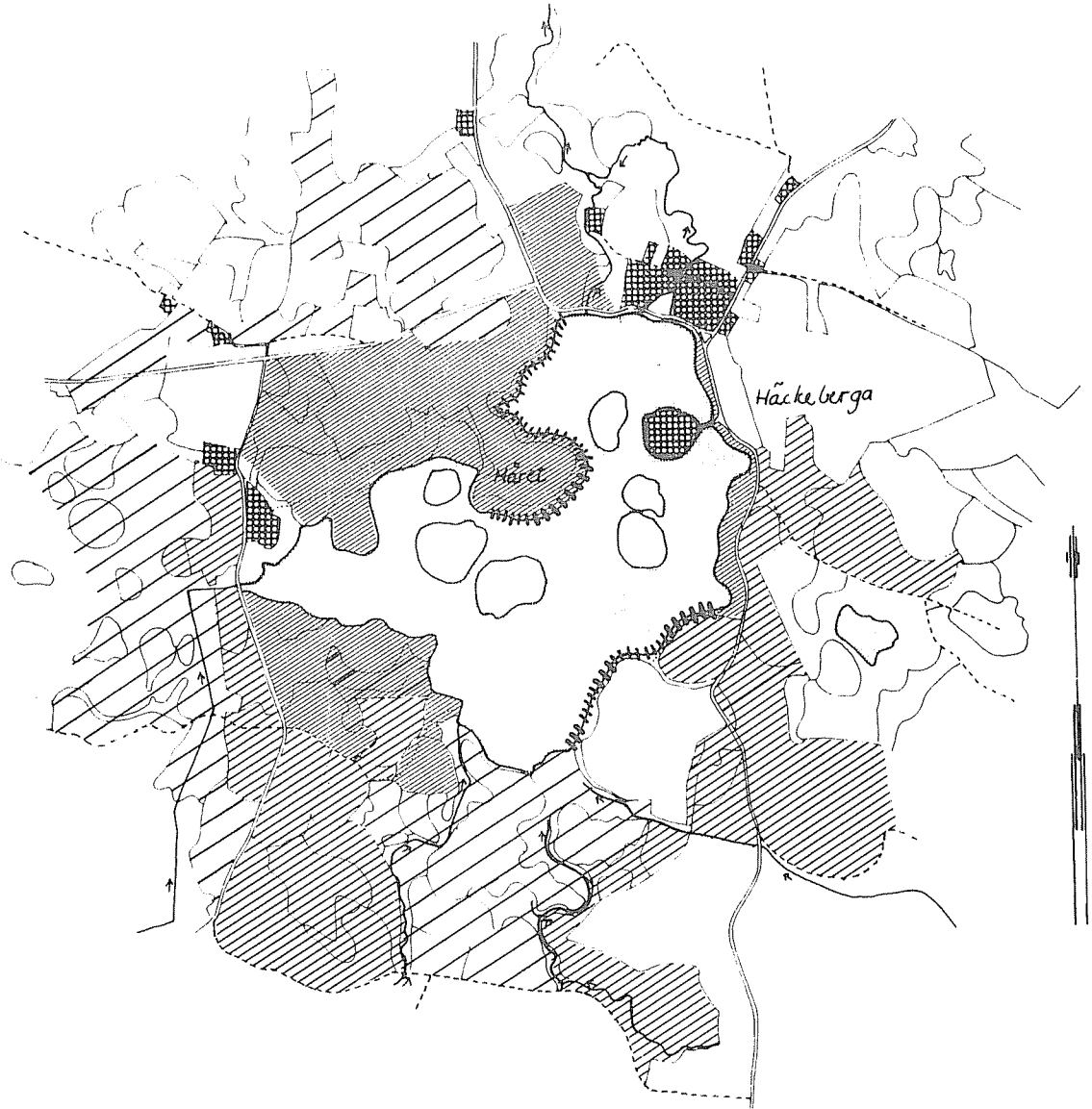











-  BOK-EK-ELLER ÅDELLÖVSKOG
-  PERMANENT BETESMARK
-  FÅGEL ELLER VILTRIKA OMRÅDEN
-  TOMTMARK
-  SLOTT
-  HUSGRUND
-  STENGÅRDE

# HÄCKEBERGASJÖN

ATTRAKTIVITET FÖR STRÖVANDE

LÄMPLIGHET FÖR BAD

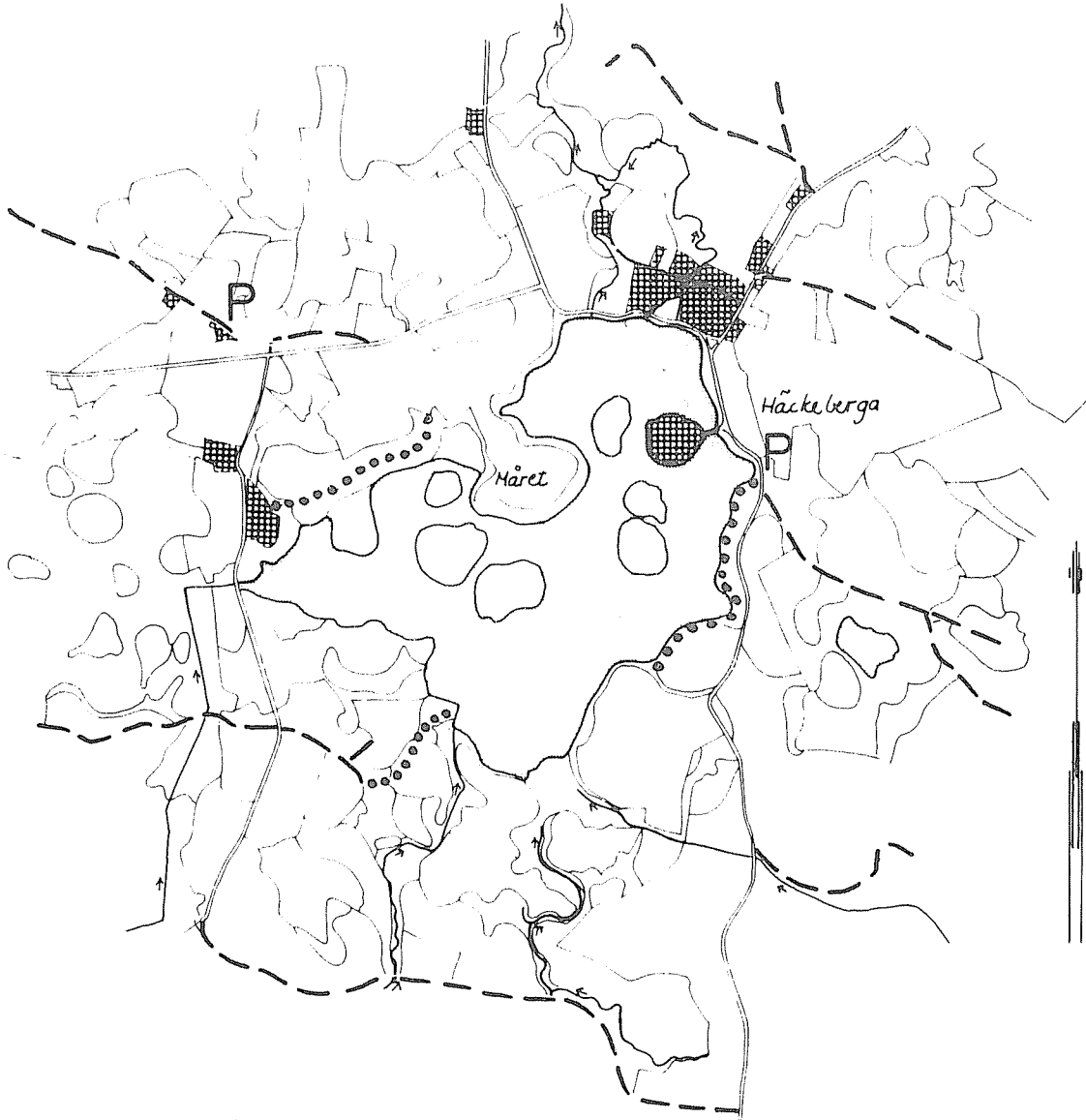


-  MYCKET ATTRAKTIVA OMRÅDEN FÖR STRÖVANDE
-  ATTRAKTIVA OMRÅDEN FÖR STRÖVANDE
-  MINDRE ATTRAKTIVA OMRÅDEN FÖR STRÖVANDE
-  EJ ALLEMANSRÄTTSLIG MARK (ÅKER)
-  VATTENOMRÅDE
-  STRAND MYCKET LÄMPLIG FÖR BAD
-  STRAND LÄMPLIG FÖR BAD
-  STRAND MINDRE LÄMPLIG FÖR BAD
-  OKLASSAD STRAND

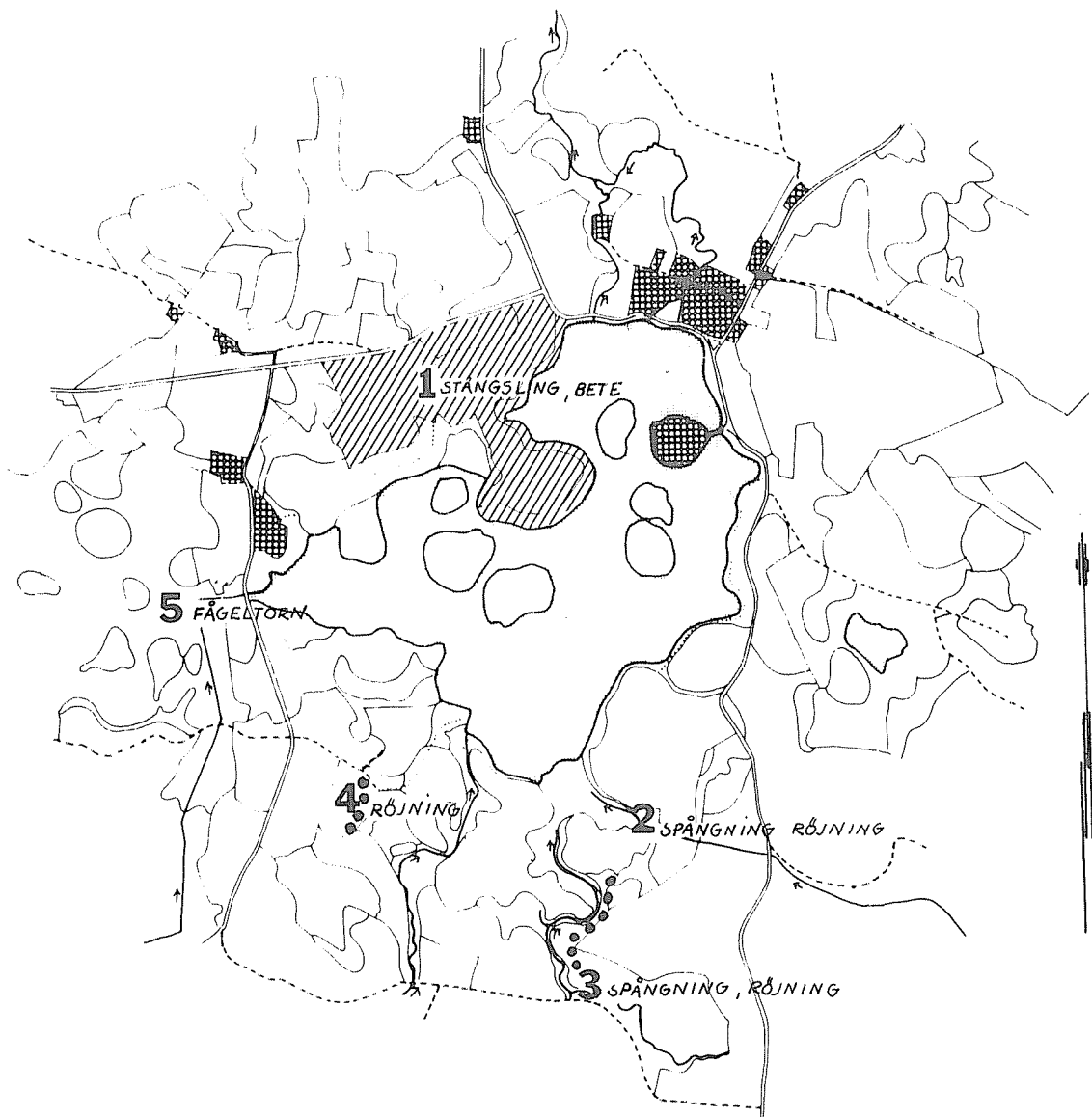


# HÄCKEBERGASJÖN

## TILLGÅNGLIGHET



- ==== BILVÄG ÖPPEN FÖR ALLMÅNHETEN
- - - - ENSKILD VÄG CYKELBAR
- ..... GÅNGSTIG
- P PARKERINGS PLATS



**1** BETESMARK

STÅNGSEL FÖRBÄTTRAS STÅNGSELGENOMGÅNGAR SÅTTS UPP

**2** BÄCK

EN SPÅNG LÄGGS ÖVER BÄCKEN, FÖRSIKTIG RÖJNING GÖRS FÖR ATT UNDERLÄTTA FRAMKOMLIGHETEN

**3** BÄCK

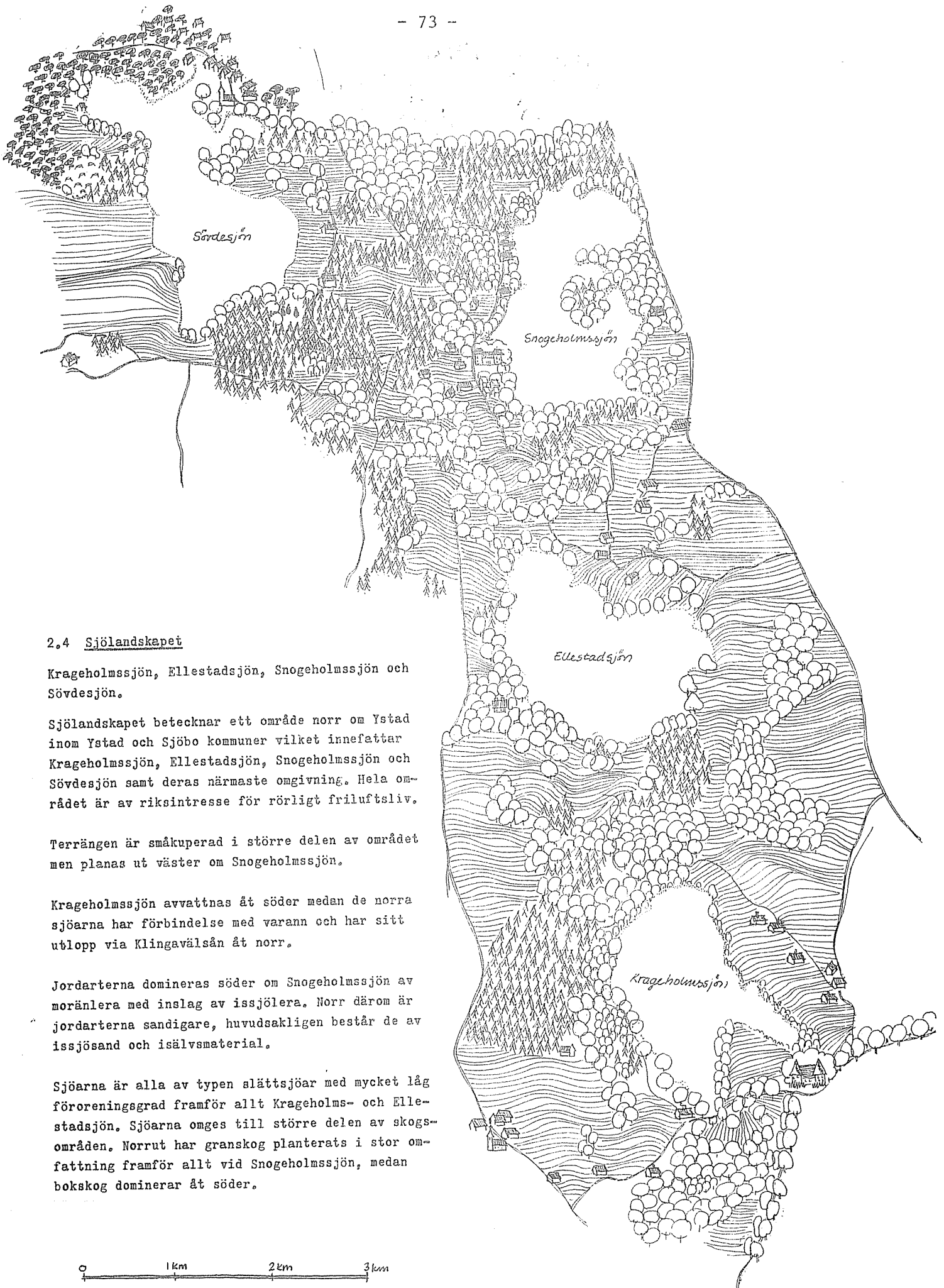
SPÅNGNING ÖVER BÄCK, RÖJNINGAR FÖR STIG

**4** UNG GRANPLANTERING

RÖJNING AV STIG ENSAMMANKOPPLING AV BEF STIGAR

**5** ÅNGARNA, ETT RIKT FÅGEL-OMRÅDE

EN OBSERVATIONSPLATS ANORDNAS



#### 2.4 Sjölandskapet

Krageholmsjön, Ellestadsjön, Snogeholmsjön och Sövedsjön.

Sjölandskapet betecknar ett område norr om Ystad inom Ystad och Sjöbo kommuner vilket innefattar Krageholmsjön, Ellestadsjön, Snogeholmsjön och Sövedsjön samt deras närmaste omgivning. Hela området är av riksintresse för rörligt friluftsliv.

Terrängen är småkuperad i större delen av området men planas ut väster om Snogeholmsjön.

Krageholmsjön avvattnas åt söder medan de norra sjöarna har förbindelse med varann och har sitt utlopp via Klingavälsån åt norr.

Jordarterna domineras söder om Snogeholmsjön av moränlera med inslag av issjölera. Norr därom är jordarterna sandigare, huvudsakligen består de av issjösand och isälvmaterial.

Sjöarna är alla av typen slättsjöar med mycket låg föroreningsgrad framför allt Krageholms- och Ellestadsjön. Sjöarna omges till större delen av skogsområden. Norrut har granskog planterats i stor omfattning framför allt vid Snogeholmsjön, medan bokskog dominerar åt söder.

K R A G E H O L M S S J Ö N

Beskrivning

- Läge Krageholmssjön ligger inom Ystad kommuns gränser, 1 mil från Ystad.
- Topografi/  
geologi Sjöns omgivningar är småkuperade med branta strandzoner framför allt i norra delen av sjön, där också inventeringsområdets högsta punkt finns. Sjön har sitt utlopp genom Svartån söder ut.
- Jordarten i anslutning till Krageholmssjön domineras av leriga moräner. På halvön ut från Krageholms slott och vid sjöns norra spets är marken täckt av issjölera.
- Vatten/  
strand Sjön är 210 ha stor och har en strandlängd av ca 6 500 m. Det största djup som uppmätts i Krageholmssjön är 10 m.
- Krageholmssjön är en av Skånes minst förorenade slättsjöar, och är därför av stort biologiskt värde. En sänkning av vattenståndet gjordes 1932 med 1/2 m.
- Stränderna är steniga och ett smalt bälte med vass och säv växer runt hela sjön.
- Markanvändning/  
vegetation På Krageholmssjöns västra och norra sida finns bokskogar till största delen under 50 år. De bokskogar som betecknas som ungskog är täta och svårframkomliga medan bokskogspartiet i åldersklass II framför allt norr om sjön är relativt gles och lättframkomlig och mycket fin. Insprängt här och var finns små gran-lärk och lönnplanteringar, vilka oftast är täta och risiga.

I sydväst har området tidigare betats, men en igenväxning pågår f n. Betesmarken har olika karaktär, bl a finns trädfria fuktängar och hagmarker med betespräglade ek- och hagtornsträd. Området öster om sjön är odlad mark, förutom zonen närmast vattenet som är bevuxen med strandskog, främst al och vide. Ett mindre område är betat.

I sjön ligger ön Lybäck som är bevuxen med grov almskog med inslag av lind och bok. Markvegetationen är frodig och örtrik.

#### Djurliv

Skogsområdena mot norr är viltrika med framför allt kronhjort, rådjur och älg.

Ur fågelsynpunkt är Krageholmssjön en mycket viktig sjö, både för rastande, häckande och övervinterrande fågel. I området förekommer ett stort antal arter av rovfågel, änder, doppingar, gäss, sångare m m.

#### Kulturminnen

Kulturhistoriskt sett är Krageholms slott med omgivningarna det mest intressanta. Slottet uppfördes som en borganläggning under 1500-talet men brann senare ner. Nuvarande byggnader uppfördes på 1700-talet. Slottet omges av en parkanläggning som är omfluten av Svartåns vatten.

#### Anordningar

En mindre båtplats med brygga finns norr om slottet. Dit går också en väg.

#### Utvärdering

#### Bad

Krageholmssjöns stränder är mindre lämpade för bad. Klass I strand saknas helt. Klass II strand finns i anslutning till den igenväxande betesmarken i sydväst samt en bit längre norr ut vid en bäckmyning. Stranden är sandig och baklandet har tidigare varit betad, numer igenväxande. Solläget är mindre gynnsamt på dessa två områden.

Övriga stränder är till följd av igenväxning eller material oklassade eller klass III.

**Strövande** Området i södra delen av sjön, dels bokskogen söder om vägen till Krageholm som är gles, högvuxen och lättframkomlig, dels betesmarken åt sydväst är mycket attraktiva för strövande. I övrigt är västra sidan med bokskog, med olika täthet och framkomlighet, relativt attraktiva strövmarker.

**Fiske** Fiskerätten i Krageholmsjön ägs av Krageholms slott, men utarrenderas till en fiskeklubb i Ystad.

De fiskarter som finns i sjön och är intressanta för fritidsfiskare är framför allt gös, gädda och abborre.

**Tillgänglighet** Söder om sjön går en allmän väg (999) fram till Krageholmsjön och vid spetsen av sjön finns parkeringsplats anordnad. Den väg som går runt sjön är enskild med förbudsskylt uppsatt. Bilväg finns ner till båtuppläggningsplats/fiskehus norr om slottet.

**Restriktioner** Störningskänsligheten från ornitologisk synpunkt är stor såväl i sjön som inom omgivande skogsområden.

Inom hela området ligger ett 19 § förordnande enligt naturvårdslagen. Området ingår också i Kronhjortsreservatet.

På ön Lybäck ligger f n ett förslag till naturreservat. Hela sjön är tänkt att tillsammans med Ellestadsjön ingå i ett limnologiskt reservat.

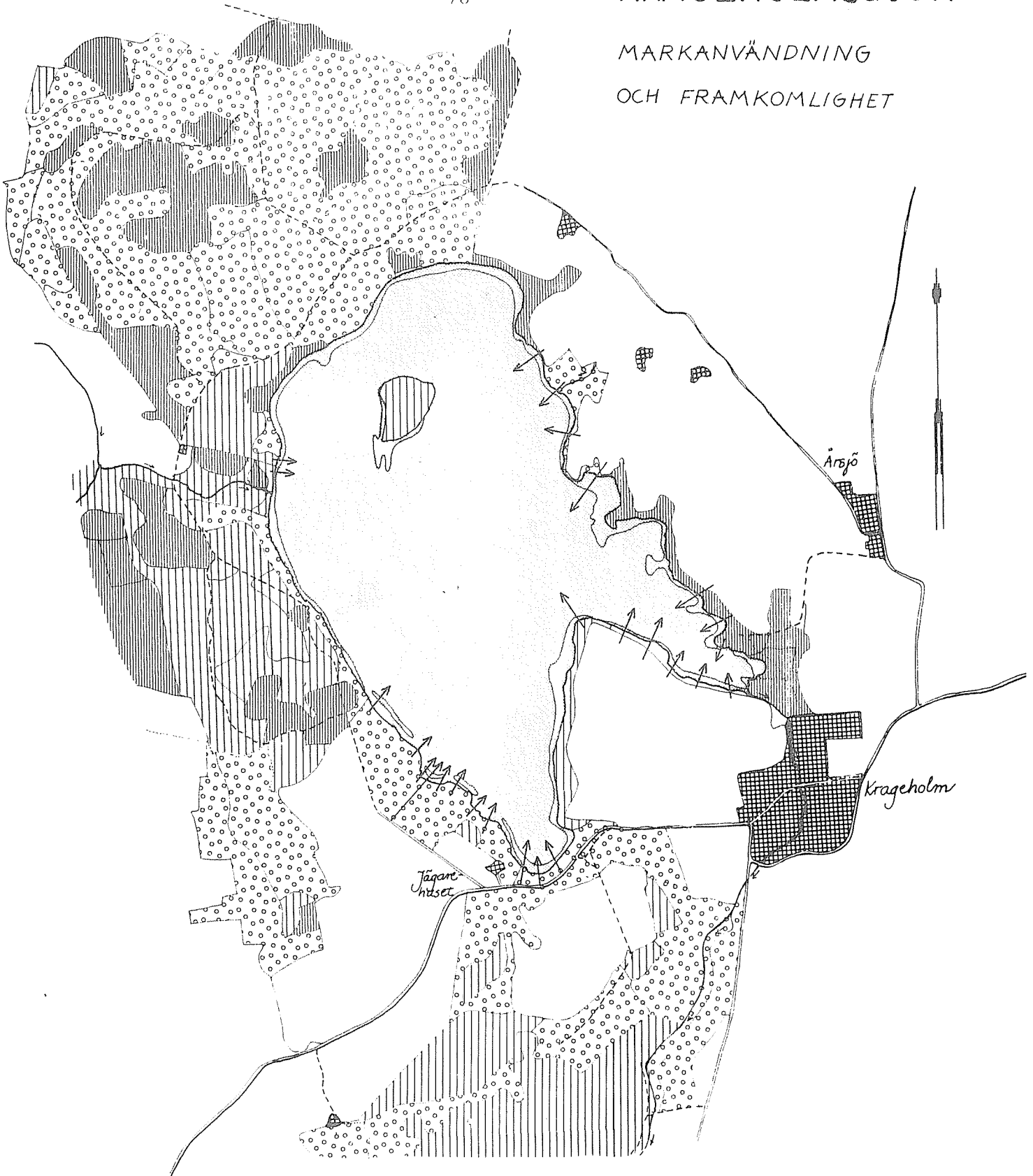
- Motorbåtstrafik
- + bebyggelse saknas
  - + relativt stort djup
  - + väg ner till vattnet
  
  - liten yta
  - limnologiskt värdefull
  - ornitologiskt värdefull
  - inga attraktiva badstränder
  - fina strövområden.








För närvarande råder endast en begränsad motorbåtstrafik i sjön.

Rekommendation      Förbud mot motorbåtstrafik bör övervägas. Förbudet genomföres i samband med reservatsbildning.

# KRAGEHOLMSSJÖN

MARKANVÄNDNING  
OCH FRAMKOMLIGHET



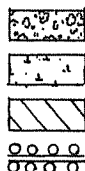
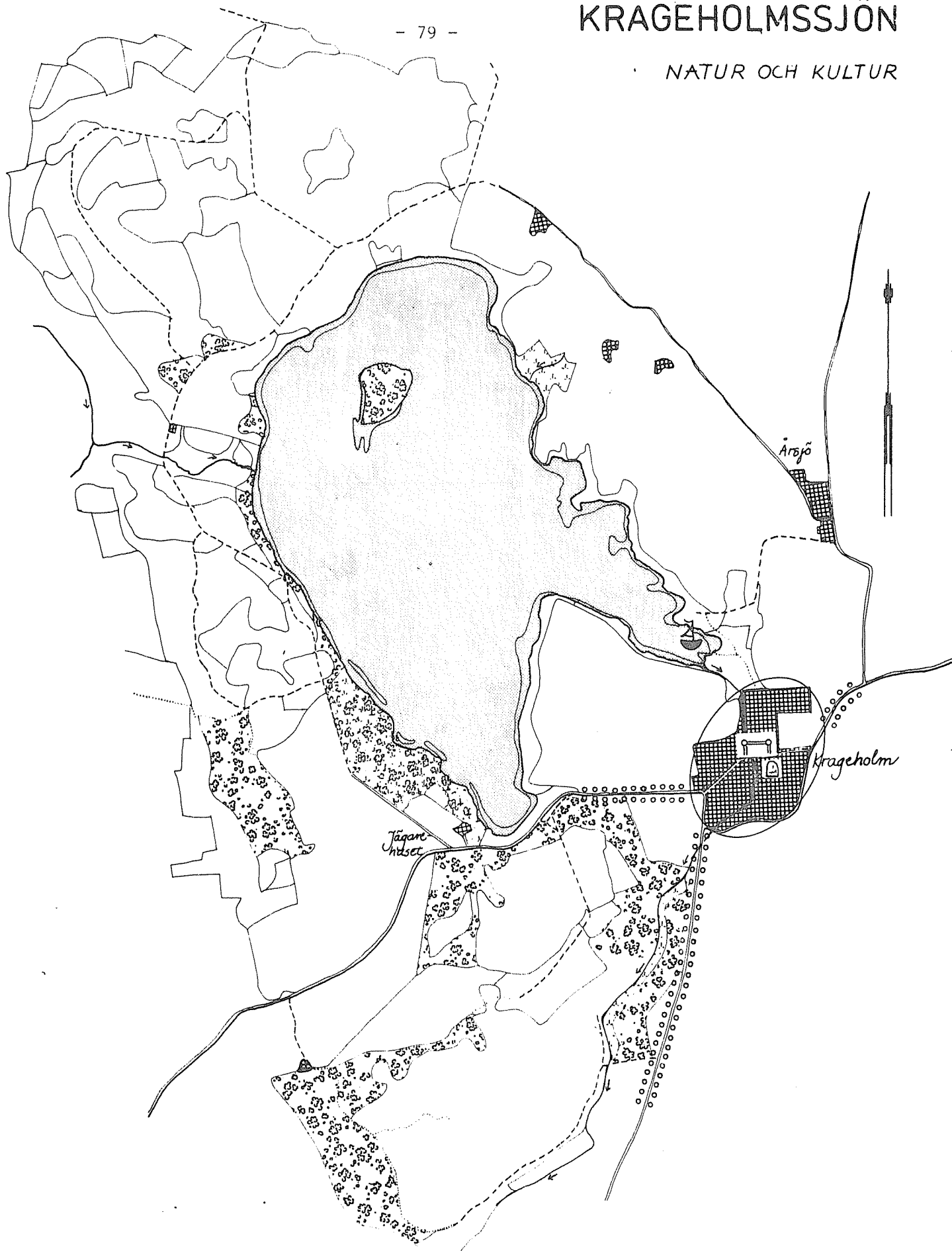
-  ÄLDERSKASS III EK BOK OCH ÅDELLÖV BETESMARK : LÅTTFRAMKOMLIGT
-  ÖVRIG LÖVSKOG UNDANTAGET MYRMARK, TALL ÄLDERSKASS III : GOD FRAMKOMLIGHET
-  GRANSKOG, UNG TALLSKOG MYRMARKER : SVÅRFRAMKOMLIGT
-  EJ ALLEMANSRÄTTSLIG MARK
-  OMRÅDEN FRÅN VILKA MAN HAR VISUELL VATTENKONTAKT
-  VATTENOMRÅDE
-  VASSAR

Skala ~ 1 20 000

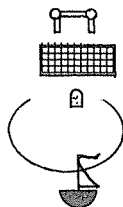


# KRAGEHOLMSSJÖN

NATUR OCH KULTUR



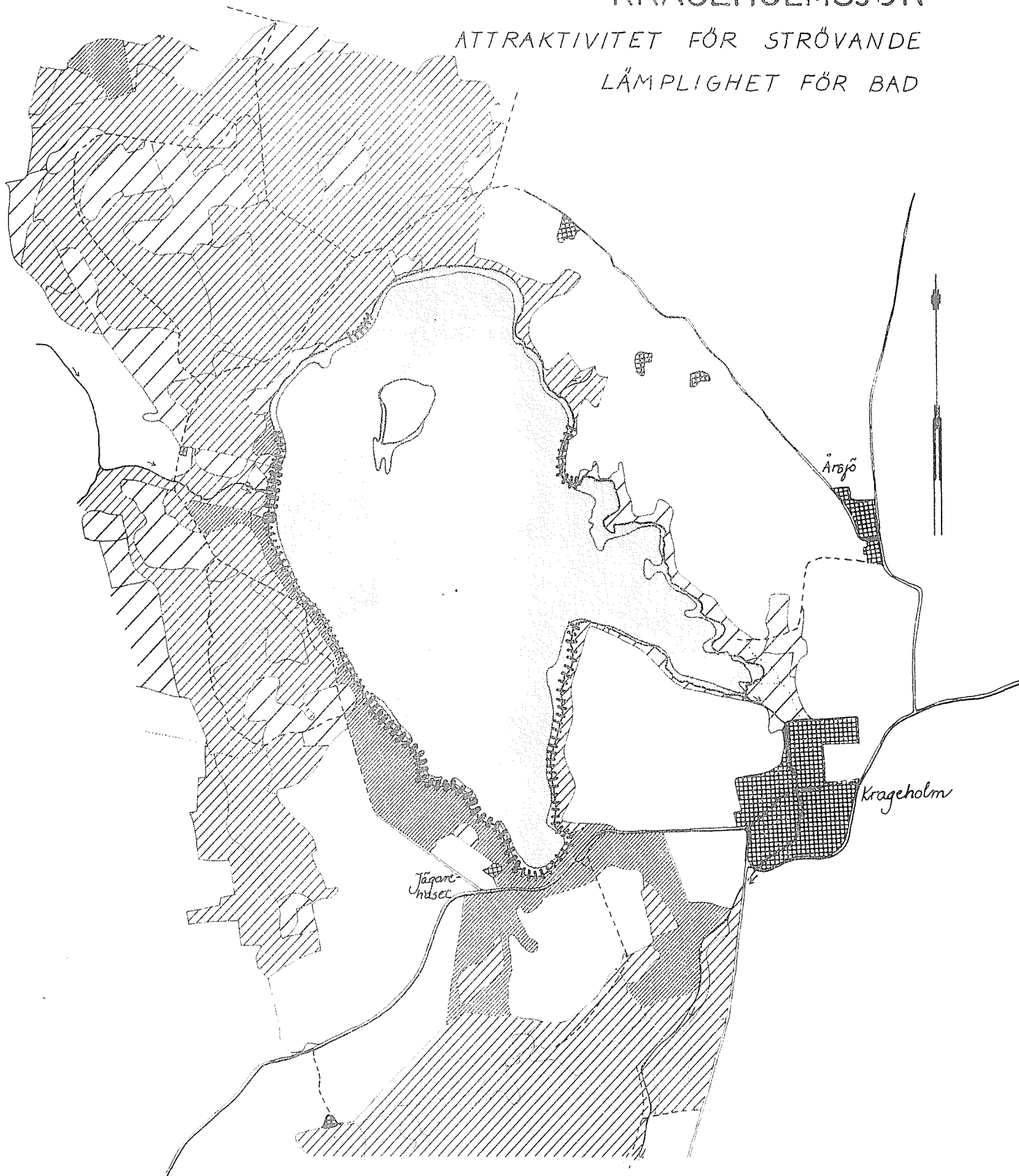
EK-BOK-ELLER ÅDELLÖVSKOG  
 PERMANENT BETESMARK  
 FÅGEL-ELLER VILTRIKT OMRÅDE  
 ALLÉ












SLOTT  
 TOMTMARK  
 MINNESSTEN  
 OMRÅDE AV KULTURHISTORISKT VÄRDE  
 BÅTPLATSER

# KRAGEHOLMSJÖN

ATTRAKTIVITET FÖR STRÖVANDE  
LÄMPLIGHET FÖR BAD



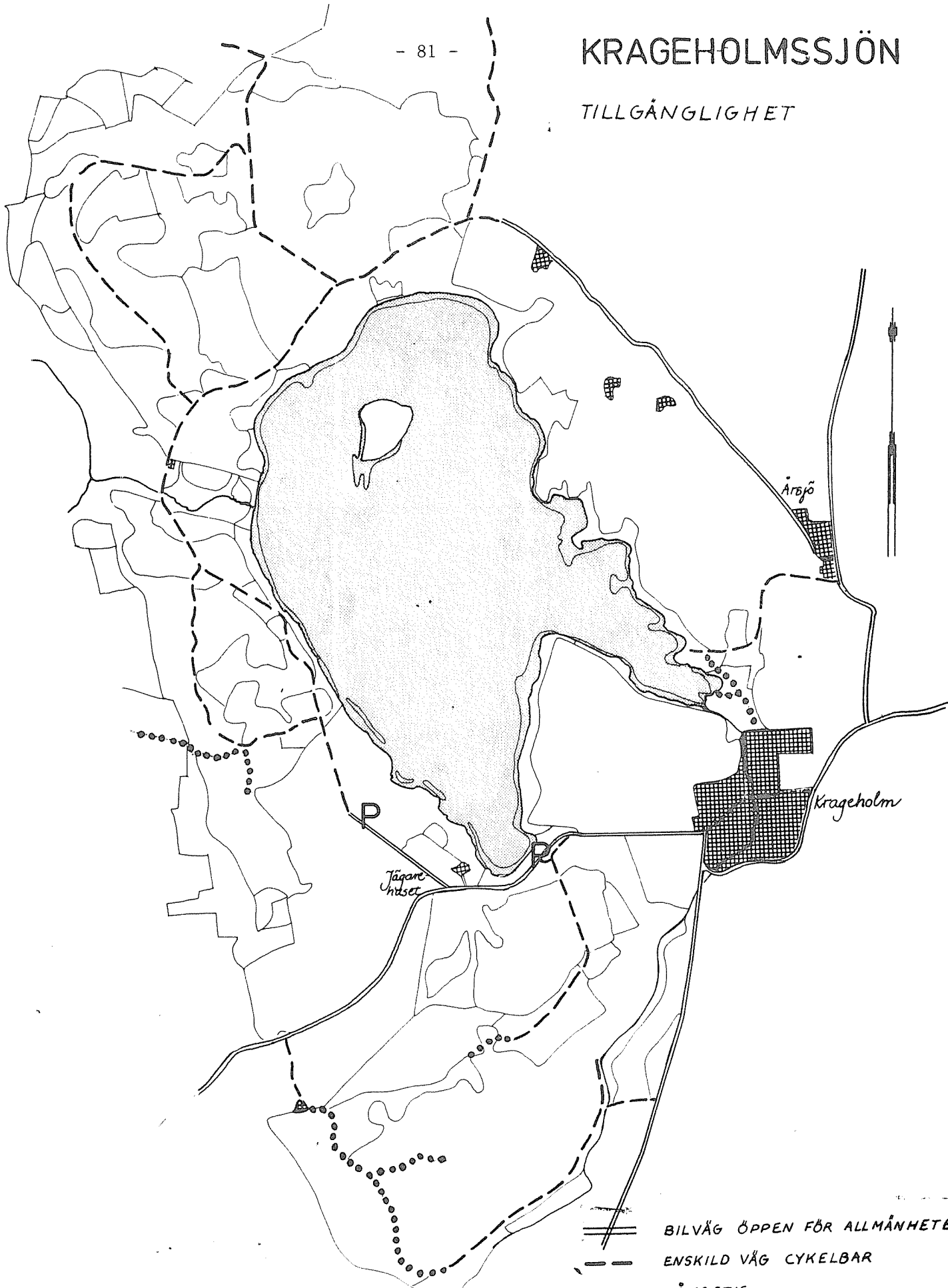
-  MYCKET ATTRAKTIVA OMRÅDEN FÖR STRÖVANDE
-  ATTRAKTIVA OMRÅDEN FÖR STRÖVANDE
-  MINDRE ATTRAKTIVA OMRÅDEN FÖR STRÖVANDE
-  EJ ALLEMANSRÄTTSLIG MARK (ÅKER)
-  VATTENOMRÅDE





-  STRAND MYCKET LÄMPLIG FÖR BAD
-  STRAND LÄMPLIG FÖR BAD
-  STRAND MINDRE LÄMPLIG FÖR BAD
-  OKLASSAD STRAND

Skala ~ 1 20 000

# KRAGEHOLMSSJÖN

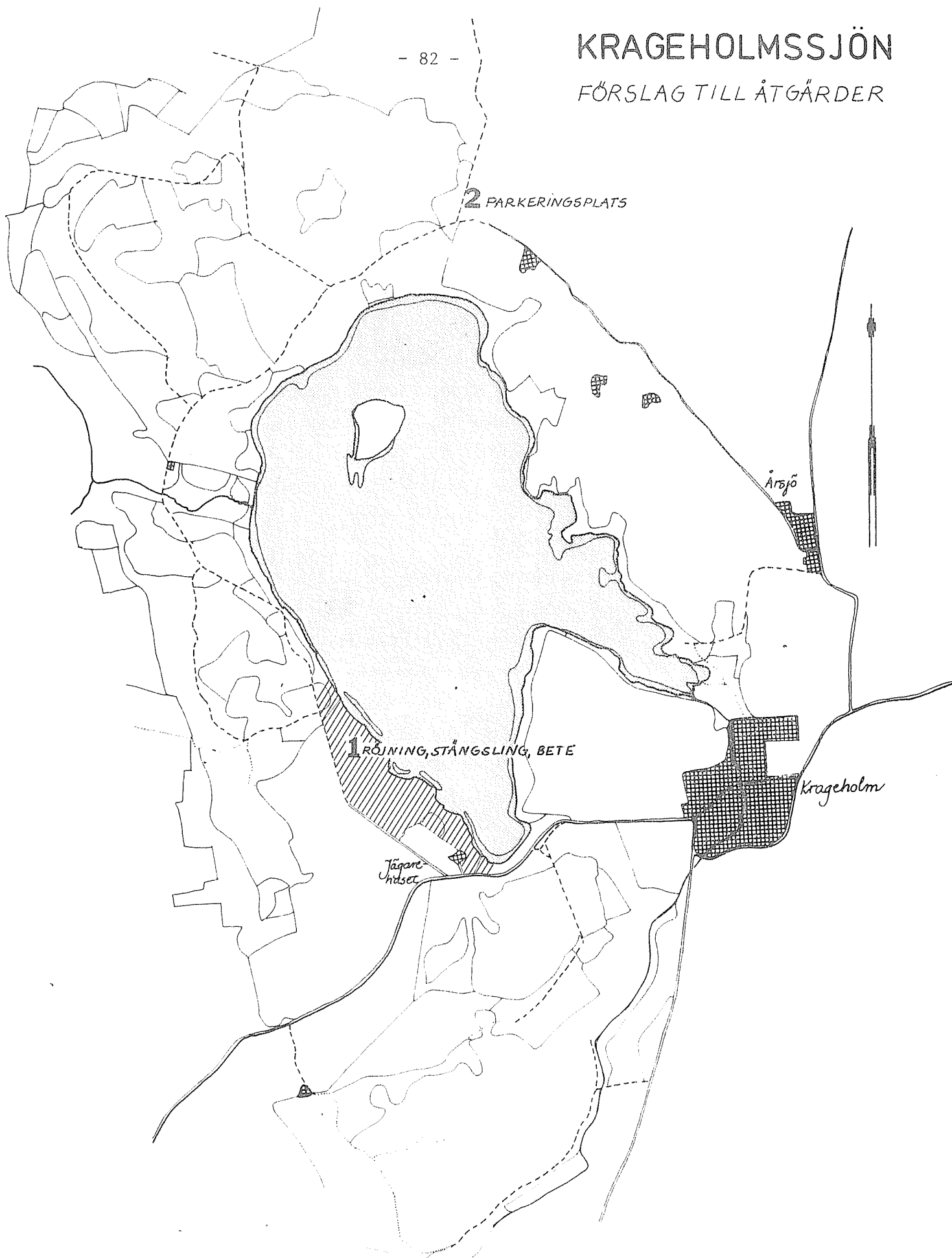
## TILLGÅNGLIGHET



-  BILVÄG ÖPPEN FÖR ALLMÅNHETE
-  ENSKILD VÄG CYKELBAR
-  GÅNGSTIG
-  PARKERINGS PLATS

# KRAGEHOLMSSJÖN

## FÖRSLAG TILL ÅTGÄRDER



**1** IGENVÅXANDE BETESMARK MED DELVIS  
HAGMARKSKARAKTÄR

RÖJNING, STÅNGSLING BETE

**2**

PARKERINGSPLATS ANORDNAS

E L L E S T A D S J Ö N

Beskrivning

Läge	Ellestadsjön ligger ca 1,5 mil norr om Ystad. Den södra halvan av sjön tillhör Ystads kommun, medan den norra ligger i Sjöbo kommun.
Topografi/ geologi	Stränderna är branta med en höjdskillnad på 10-15 m runt hela sjön, förutom ett område i nordväst, som är ganska plant och täckt med torvjord. Jordarterna i övrigt består av moränlera väster och öster om sjön, medan insjölera dominerar i norr och söder.
Vatten/ strand	Ellestadsjön har en yta på 290 ha och ett maxdjup på endast 5,5 m. Strandlängden är 6 800 m. Sjön är Skånes minst förorenade slättsjö och från biologisk synpunkt mycket värdefull. Inga utsläpp, förutom från omgivande jord- och skogsmarker förekommer. Som badsjö är den mindre lämpad då den är mycket grumlig. Sjöns botten är sandig-grusig och stränderna är i regel grusiga med inslag av sten. Längs stränderna har ansamlats finmaterial, vilket gjort dem gyttjiga. Vass och säv kantar sjöns stränder där inte stranden betas.
Markanvändning/ vegetation	Ellestadsjöns norra och östra sidor består av åker, med undantag av sluttningszonen ner mot vattnet som är betad och bevuxen med ask och al. Vid Nygård i NÖ och Snogarp i SÖ vidgar sig betesmarken och får karaktär av hagmark med bl a solitära ekar och ädellövsinslag. Sjöns västra och södra sidor har ett bredare bälte som är skogklätt. Förutom bältet närmast vattnet som består av al och ask är boken det vanligaste trädslaget. Lövskogarna har dock söndersplittrats av granplanteringar. Vid Bellinga gård har gallringar och markberedning gjorts, vil-

ket gör skogarna svårframkomliga. Sö om Bellinga gård finns ett fint hagmarksområde med solitära ekar där sambete mellan häst och nötdjur förekommer. Betet går ända ner till stranden. Norr om Bellinga finns mindre igenväxande betesmarker. Områdena är fuktiga.

I nordväst, på torvmark, finns öppna betesmarker omväxlande med bokskogar, glesa, lättframkomliga och hagmarker med ek. Vattenkontakt saknas helt då den strandnära zonen är igenvuxen med vide, al och björk och utanför denna en bred zon med vass.

#### Djurliv

Ellestadsjön hyser en rik fågelfauna. Sjön är värdefull för såväl häckande som rastande/övervintrande fågel. Bland häckande fågel finns grågås, brun kärrhök och svarttärna. Sjön är en viktig rast/övervintringslokal för örn, änder och doppingar. Glada förekommer också i sjöns omgivningar.

#### Kulturminnen

Ellestadsjön fick som sista sjö i sjölandskapet "sitt" slott. Detta fick namnet Bellinga efter en gammal benämning på trakten (Baelingaeryth). 1860 byggdes slottet, som utfördes som en romersk villa. En påbyggnad skedde 1877.

#### Utvärdering

#### Bad

Det bästa strandpartiet för bad i Ellestadsjön finns på norra sidan. Stranden är betad, vilket också medfört att vass och säv hållits tillbaka. Stranden är grusig med inslag av finmaterial och gräsbevuxen. Övriga stränder tillhör den lägsta klassen och kärrmarkspartierna är oklassade.

Strövande	<p>Den norra och östra strandremsan är mycket attraktivt strövområde som med enkla medel framför allt stängselgenomgångar och röjning skulle kunna förbättras.</p> <p>Betesmarken och bokskogen söder om Bellinga är också ett fint område för strövande. Övriga skogsområden betecknas som medelbra strövområden, då framkomligheten är nedsatt genom hög markfuktighet och tät vegetation.</p>
Fiske	<p>Fiskerättsägare i Ellestadsjön är Krageholms gods, som bedriver yrkesmässigt fiske. Sjön är inte upplåten för kortfiske. Förutsättningarna för fiske är dåliga med handredskap p g a sjöns grumliga vatten.</p>
Tillgänglighet	<p>På både östra och västra sidan av sjön går allmänna vägar, som närmast går den västra på ett avstånd av 500 m från stranden. Enskilda tillvägar inom området finns i norr vid Ellestad och i söder från Årsjö.</p>
Restriktioner	<p>En ökad exploatering av området skulle medföra störningar på det i dag rika fågellivet. Motiv finns att i det föreslagna limnologiska reservatet även inbegripa fågellivet.</p> <p>Hela området ingår i ett § 19 förordnande. Dessutom ingår det i ett försöksreservat för kronhjort. Sjön är i naturvårdsplanen föreslagen som limnologiskt reservat.</p>
Motorbåtstrafik	<p>+ ingen bebyggelse + ingen badsjö</p>

- liten areal
- litet djup/grunda stränder
- igenväxta stränder
- stor känslighet under häckningstid
- limnologiskt skyddsvärd
- inget fritidsfiske
- ingen badsjö
- strövområden

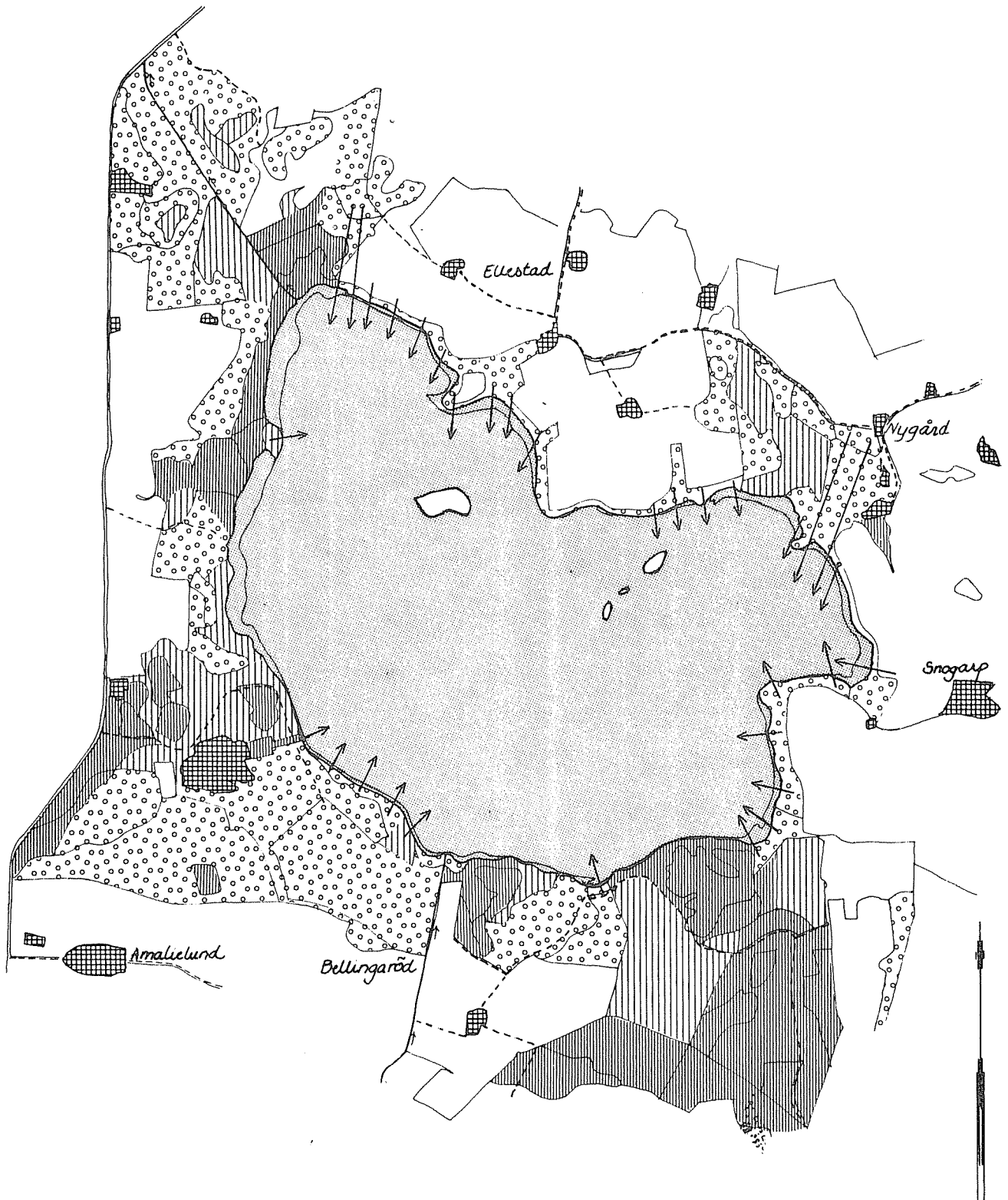
Rekommendation      Med hänsyn till områdets biologiska värde bör man vid genomförande av reservat förbjuda motorbåts- trafik i sjön.










# ELLESTADSJÖN

- 87 -

## MARKANVÄNDNING OCH FRAMKOMLIGHET



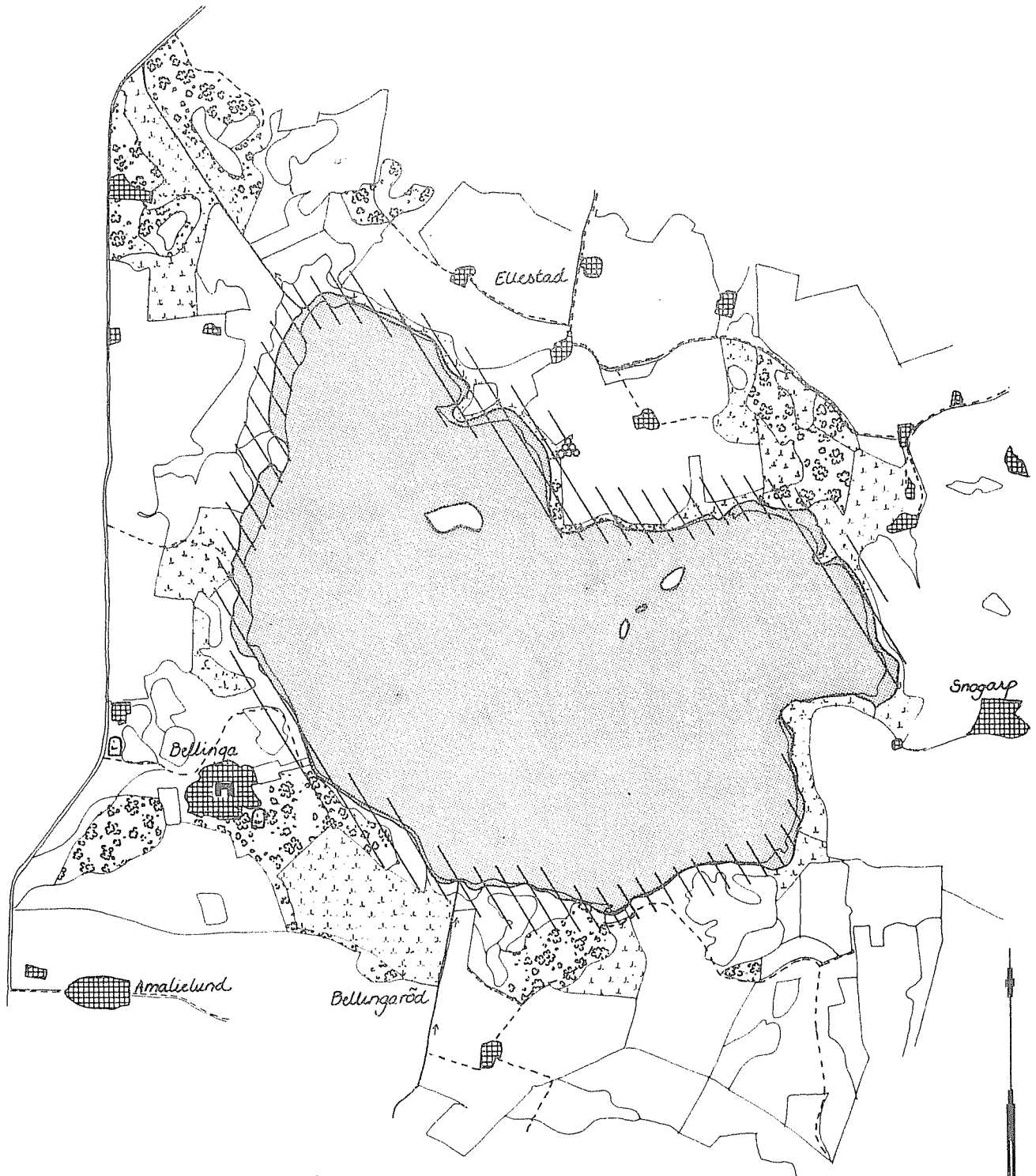
-  ÅLDERSKCLASS III EK BOK OCH ÅDELLÖV BETESMARK : LÅTTFRAMKOMLIGT
-  ÖVRIG LÖVSKOG UNDANTAGET MYRMARK , TALL ÅLDERSKCLASS III : GOD FRAMKOMLIGHET
-  GRANSKOG, UNG TALLSKOG MYRMARKER : SVÅRFRAMKOMLIGT
-  EJ ALLEMANSRÄTTSLIG MARK
-  OMRÅDEN FRÅN VILKA MAN HAR VISUELL VATTENKONTAKT
-  VATTENOMRÅDE
-  VASSAR








Skala ~ 1:20000

# ELLESTADSJÖN

- 88 -

NATUR OCH KULTUR

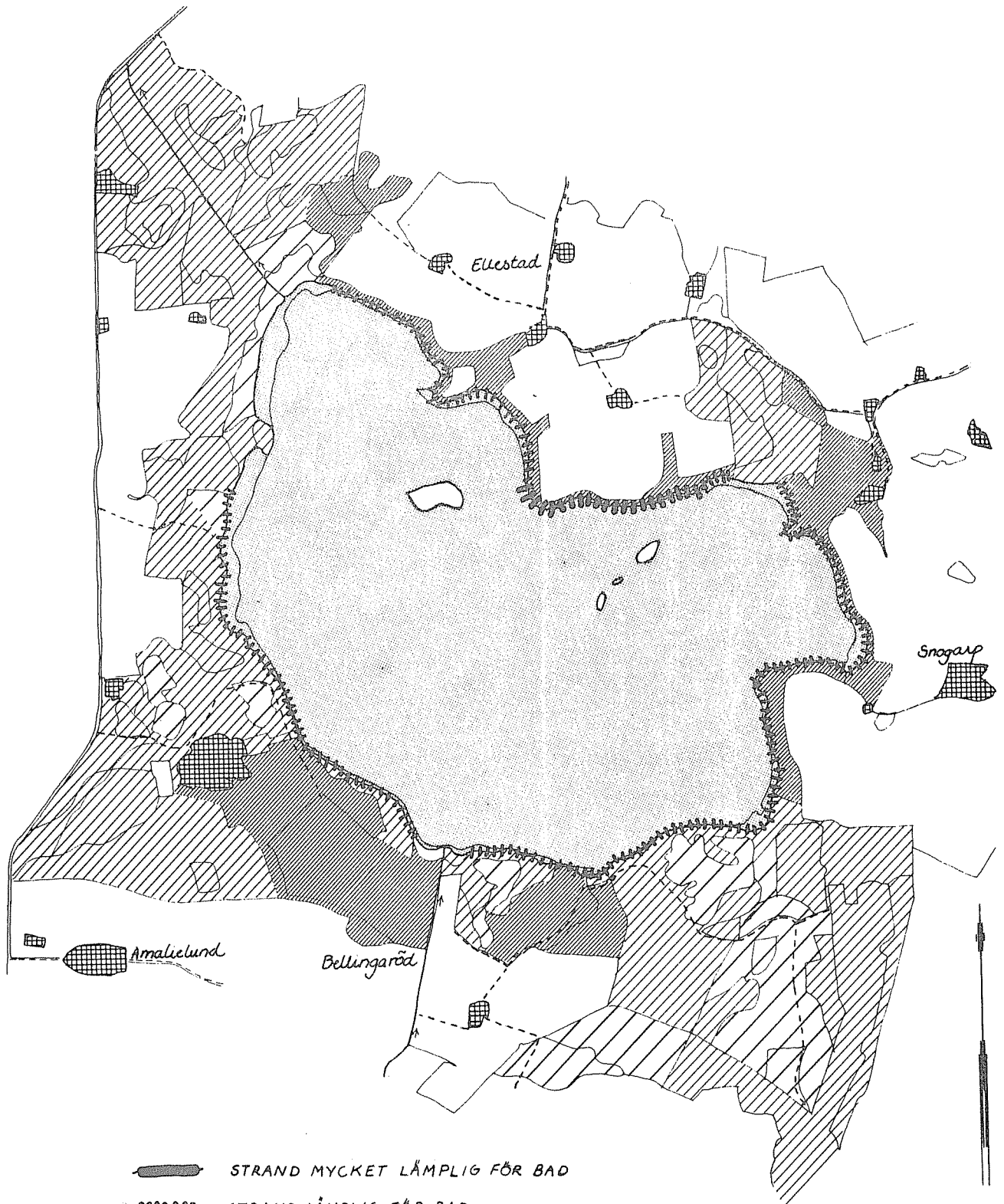












-  EK-BOK-ÅDELLÖVSKOG
-  PERMANENT BETESMARK
-  FÅGEL-ELLER VILTRIKT OMRÅDE
-  STÖRRE GÅRD
-  TOMTMARK
-  MINNESSTEN
-  ODLINGSRÖSE

Skala ~ 1:20000

# ELLESTADSJÖN

ATTRAKTIVITET FÖR STRÖVANDE  
LÄMPLIGHET FÖR BAD

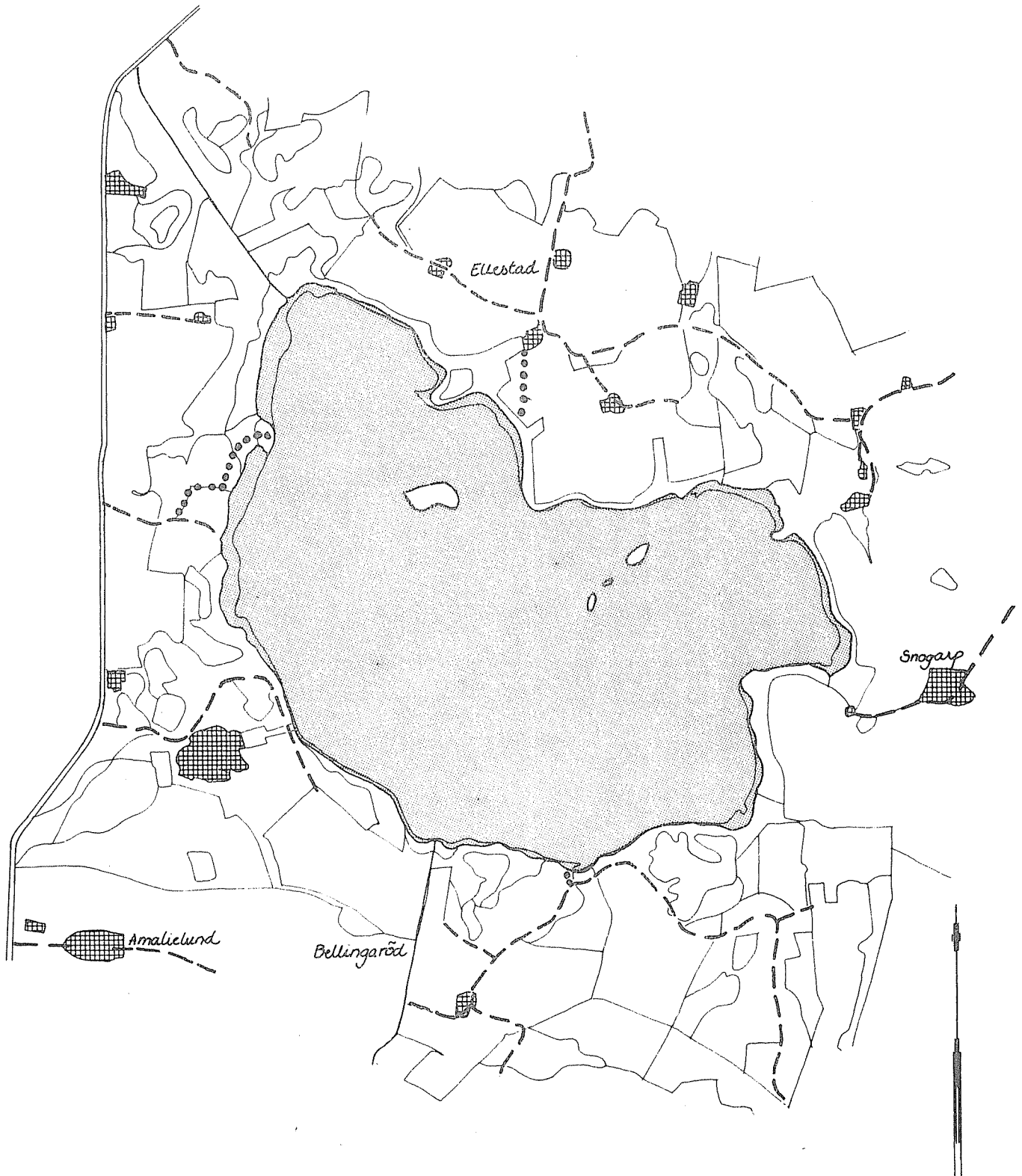


-  STRAND MYCKET LÄMPLIG FÖR BAD
-  STRAND LÄMPLIG FÖR BAD
-  STRAND MINDRE LÄMPLIG FÖR BAD
-  OKLASSAD STRAND
-  BRYGGA
-  MYCKET ATTRAKTIVA OMRÅDEN FÖR STRÖVANDE
-  ATTRAKTIVA OMRÅDEN FÖR STRÖVANDE
-  MINDRE ATTRAKTIVA OMRÅDEN FÖR STRÖVANDE
-  EJ ALLEMANSRÄTTSLIG MARK (ÅKER)
-  VATTENOMRÅDE

Skala ~ 1:20000

# ELLESTADSJÖN

## TILLGÄNGLIGHET

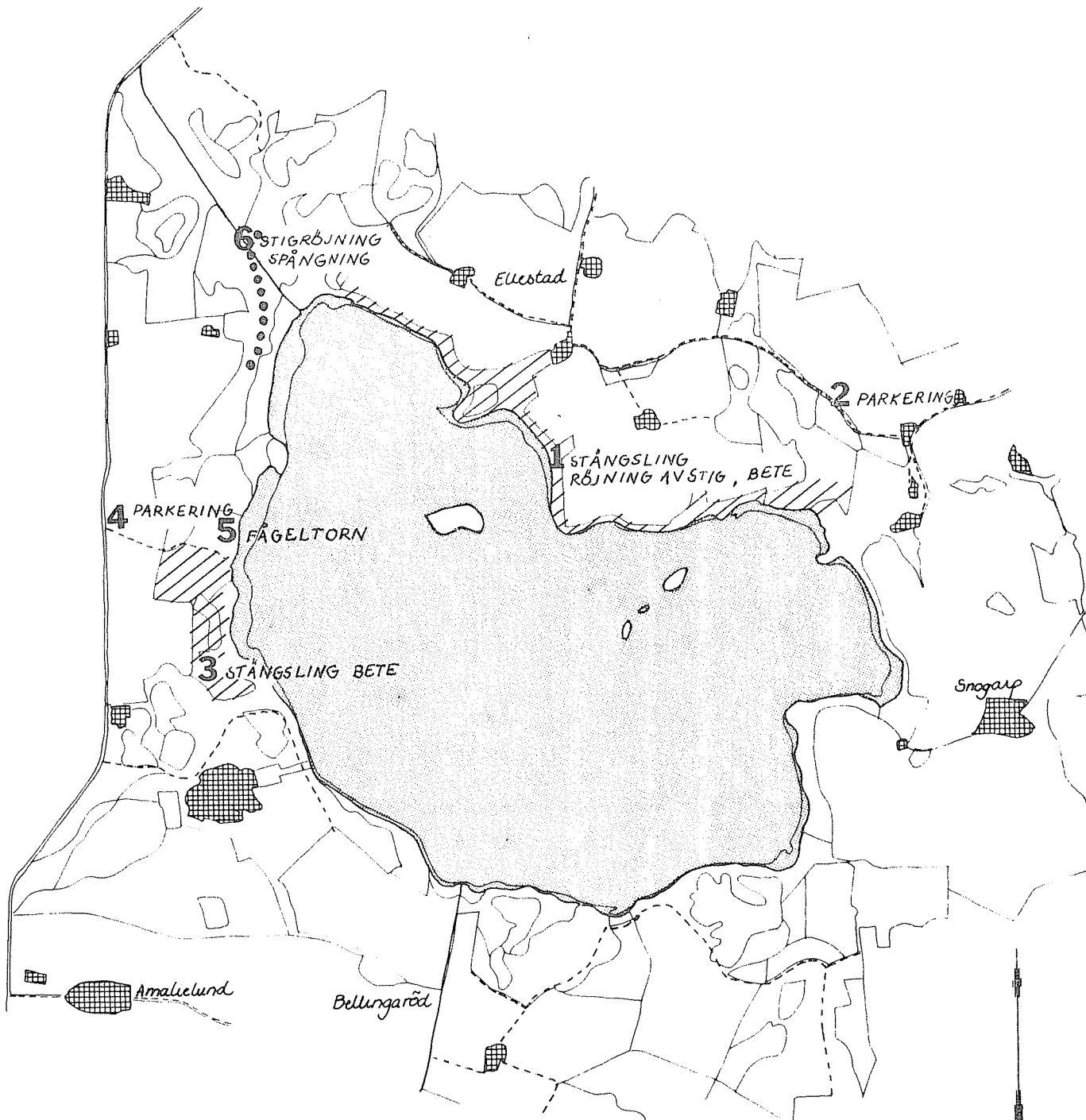


- ==== BILVÄG ÖPPEN FÖR ALLMÄNHETEN
- - - - ENSKILD VÄG CYKELBAR
- ..... GÅNGSTIG
- P PARKERINGS PLATS

# ELLESTADSJÖN

- 91 -

FÖRSLAG TILL ÅTGÄRDER



**1** BETAD STRANDZON

STIG RÖJES LÅNGS STRANDEN, OMRÅDET STÅNSLAS

**2** PARKERINGSPLATS

P-PLATS ANORDNAS BEF. FICKA UTVIDGAS

**3** IGENVÅXANDE FD BETESMARK

RÖJNING, STÅNGSLING, BETE

**4** PARKERINGSPLATS

PARKERINGSPLATS ANORDNAS

**5** OBSERVATIONSPLATS

FÅGELTORN BYGGS

**6** ALSKOG GENOM VILKEN EN Å  
RINNER

STIGRÖJNING SPÅNGNING ÖVER Å

Skala 20000

S N O G E H O L M S S J Ö N

Beskrivning

Läge	Snogeholmssjön ligger i Sjöbo kommun ca 7-8 km söder om Sjöbo.
Topografi/ geologi	<p>Området är småkuperat och de brantaste strandnära områdena finns norr och väst om Assmåsa.</p> <p>Berggrunden består av bergarter från äldre kritperioden. Jordarterna är till övervägande del sandiga, svämsand närmast stränderna och issjösand norr om sjön. Söder om sjön är leriga jordarter vanliga, både moränlera och issjölera förekommer. Vid Assmåsa gård finns mindre torvområden.</p>
Vatten/ strand	<p>Sjön är 300 ha stor med en strandlängd av 10 200 m. Snogeholmssjön är en slättsjö. Vattnet är ganska rent och klarare än i Ellestads- och Krageholmssjön. Endast 200 m strand är fri från vass och säv. Vassbältet understiger i regel 7-8 m bredd och hindrar inte vattenkontakten från land. Sjöns största uppmätta djup är 8,5 m men större delen är under 4 m djup. Botten och strand är sandig-grusig, delvis överlagrad med gyttja. Även steniga stränder finns bl a vid Pålstorpahagen.</p>
Markanvändning/ vegetation	<p>Snogeholmsområdet är till största delen skogklätt, omväxlande med barrskog och bokskog.</p> <p>I nordväst har gran och även tall planterats i stor omfattning. Barrskogen är under 20 år i de flesta fall, vilken gör den tät och ogenomtränglig. En äldre tallskog finns norr om Snogeholms gods. Denna är gallrad och lättframkomlig. Endast små rester av bokskog finns kvar i denna del.</p>

På sjöns sydsida finns ett större bokbestånd med rik undervegetation. Ner mot sjön uppblandas boken med al, ask och björk. Strandskogen är gles och man har fin vattenkontakt då gallringar gjorts.

Mot öster och Assmåsa gård blir strandzonen brantare och närmast vattnet fuktigare. På krönet av sluttningen har tidigare öppna marker planterats igen med gran.

Vid Assmåsa går betesmarken ner till vattnet vilket har hindrat igenväxning och där kan man se sjön från vägen. Norr om denna betesmark finns en bokskog som nyligen markberetts för att underlätta föryngringen.

På de utskjutande uddarna Pålstorpahagen och Asp-näbben, växer huvudsakligen bok, delvis nygallrad och längs stränderna uppblandad med al och björk. Området är lättframkomligt. Ett mindre område har planterats med gran. Detta är ogenomträngligt.

Vid Granebo är stranden rensad och trädridån gallrad. Härifrån har man utsikt över sjön.

Norr om sjön är stora arealer tallplanterade, delvis uppblandade med ek.

#### Djurliv

I Snogeholmssjöns omgivning finns gott om hjortdjur. Området ingår i kronhjortsreservatet.

Fågelfaunan vid Snogeholmssjön är ej så väl undersökt. Förekomst av glada och brun kärrhök finns inom området. Dessutom finns i sydöst en hägerkoloni.

Kulturminnen            Under medeltiden låg på Hägerholmen en borg, Herreholm, uppkallad efter ön. Borgen övergavs troligen på 1400-talet. På 1500-talet dyker Snogeholm upp i skrifter och betecknar ett skogstorp. 1765 bestod byggnaderna av korsvirkeslängor. Dessa ersattes av byggnader i fransk rockokostil på 1870-talet. Slottet är nu hotell och restaurang.

Anordningar            Snogeholms slott ägs av Malmö landsting. Området utnyttjas som strövområde med anordnade stigar, grillplatser, båtuthyrning m m.

#### Utvärdering

Bad                      Endast två mindre strandavsnitt är mycket bra för bad. Båda har rensats manuellt och därigenom hindrats från igenväxning. Den södra är av privat karaktär med brygga och båt.

Pålstorpahagens strand är stenig, vassfri med ganska stort djup. Trädridån går ända ut till vattnet. En trädgallring skulle förbättra möjlighet till bad. I övrigt är det endast små vikar där bad är möjliga vid Snogeholmsområdet.

Strövande              Attraktiva strövområden finns framför allt i söder och sydöst där bokskogarna dominerar och där inslag av betesmark finns.

Tämligen bra strövområden finns runt hela sjön. Snogeholmsområdet har genom anordningar för det rörliga friluftslivet fått ett mycket högt utnyttjande.

Fiske                    Fiskerättsägare i Snogeholmssjön är Ystads amatörfiskeklubb, Malmöhus läns landsting och Assmåsa by.



Ystads amatörfiskeklubb tillhandahåller fiskekort. Dessa kan lösas i Sportboden, Österportstorg Ystad eller vid båtplatsen lörd-sönd 7-8 och 12-13 där även båtar uthyres. Även landstingets fiskevatten är upplåtet för allmänheten. Fiskekort säljes av fiskare Norrman fiskarehuset, som också hyr ut båtar.

Förutsättningar för fiskets bedrivande är goda. För att underlätta fisket från land har kastbryggor byggts på östra stranden.

Tillgänglighet Allmänna vägar finns på västra, södra och östra sidan av sjön, längs norra en enskild skogsbilväg. Dessutom finns gott om stigar framför allt i anslutning till Snogeholm. Där finns också goda parkeringsmöjligheter.

Restriktioner En mindre grupp fritidsbebyggelse finns vid Snogeholm i övrigt endast enstaka hus.

En skjutbana ligger i norra delen av sjön, vilken kan upplevas störande. Väg 13 mot Ystad är högt trafikerad och ger upphov till störningar framför allt vid båtplatsen på östra sidan.

Runt sjön råder utvidgat generellt strandskydd samt förordnande enligt 19 § naturvårdslagen.

Störningar på djurlivet kan uppstå i norra delen av området och bör därför inte få ökat utnyttjande.

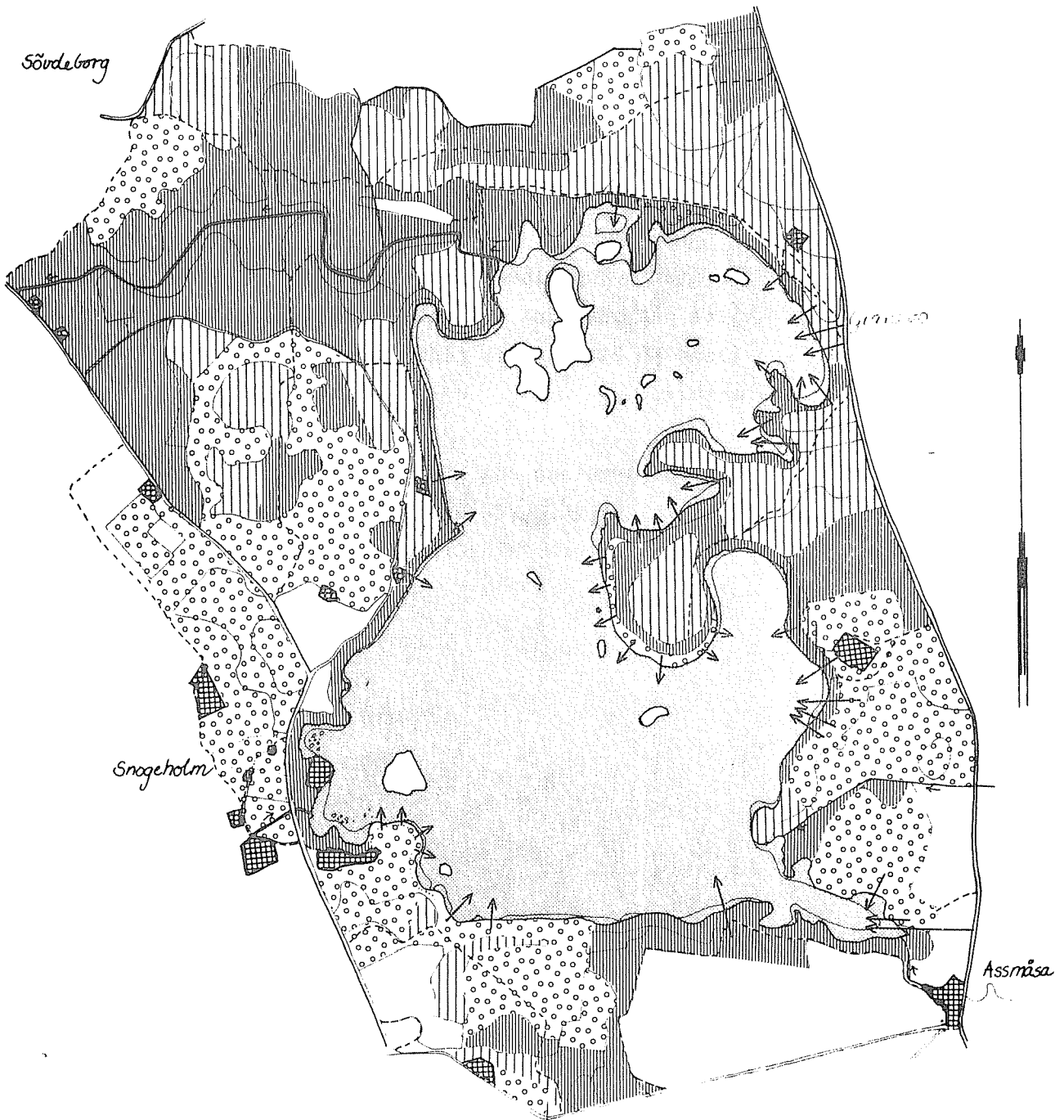
Motorbåtstrafik + begränsad bebyggelse  
+ stor variation - öar  
+ väg ner till vattnet








- liten yta
- begränsat djup, öar och grund
- känslig för störningar från ornitologisk synpunkt
- strövområde
- fritidsfiskesjö

En överenskommelse råder att motorer större än 5 hk inte får användas i sjön. Dessutom får man inte gå iland på öarna under tiden den 1 april - den 30 september.

Rekommendationer    Överenskommelsen som råder om begränsad motorstyrka samt landstigningsförbud bör fastställas alternativt hastighetsbegränsning införas.

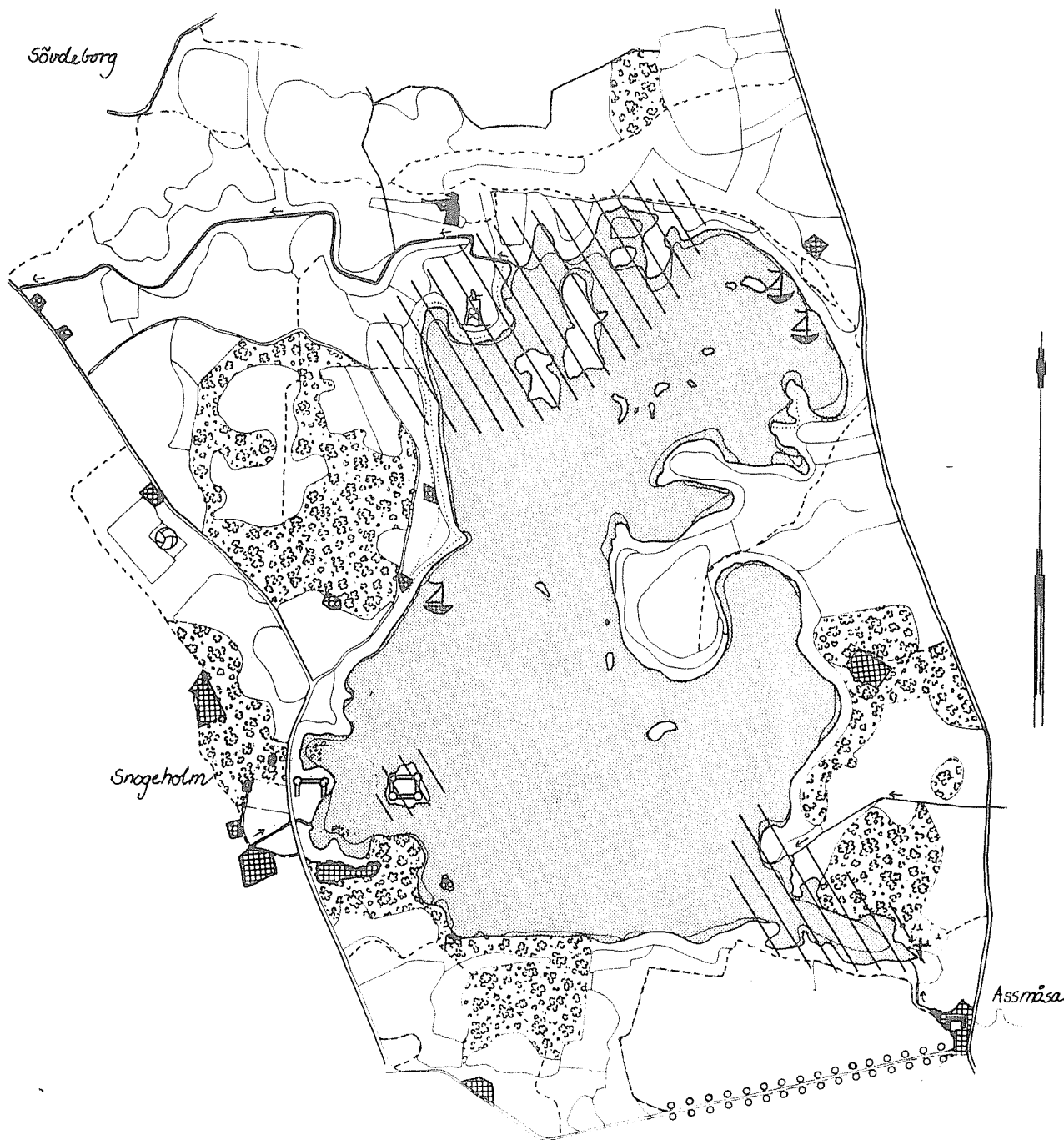
## MARKANVÄNDNING OCH FRAMKOMLIGHET











-  ÅLDERSKASS III EK BOK OCH ÅDELLÖV BETESMARK : LÅTTFRAMKOMLIGT
-  ÖVRIG LÖVSKOG UNDANTAGET MYRMÄRK, TALL ÅLDERSKASS III : GOD FRAMKOMLIGHET
-  GRANSKOG, UNG TALLSKOG MYRMÄRKER : SVÄRFRAMKOMLIGT
-  EJ ALLEMANSRÄTTSLIG MÄRK
-  OMRÄDEN FRÄN VILKA MAN HAR VISUELL VATTENKONTAKT
-  VATTENOMRÄDE
-  VASSAR

# SNOGEHOLMSSJÖN

NATUR OCH KULTUR

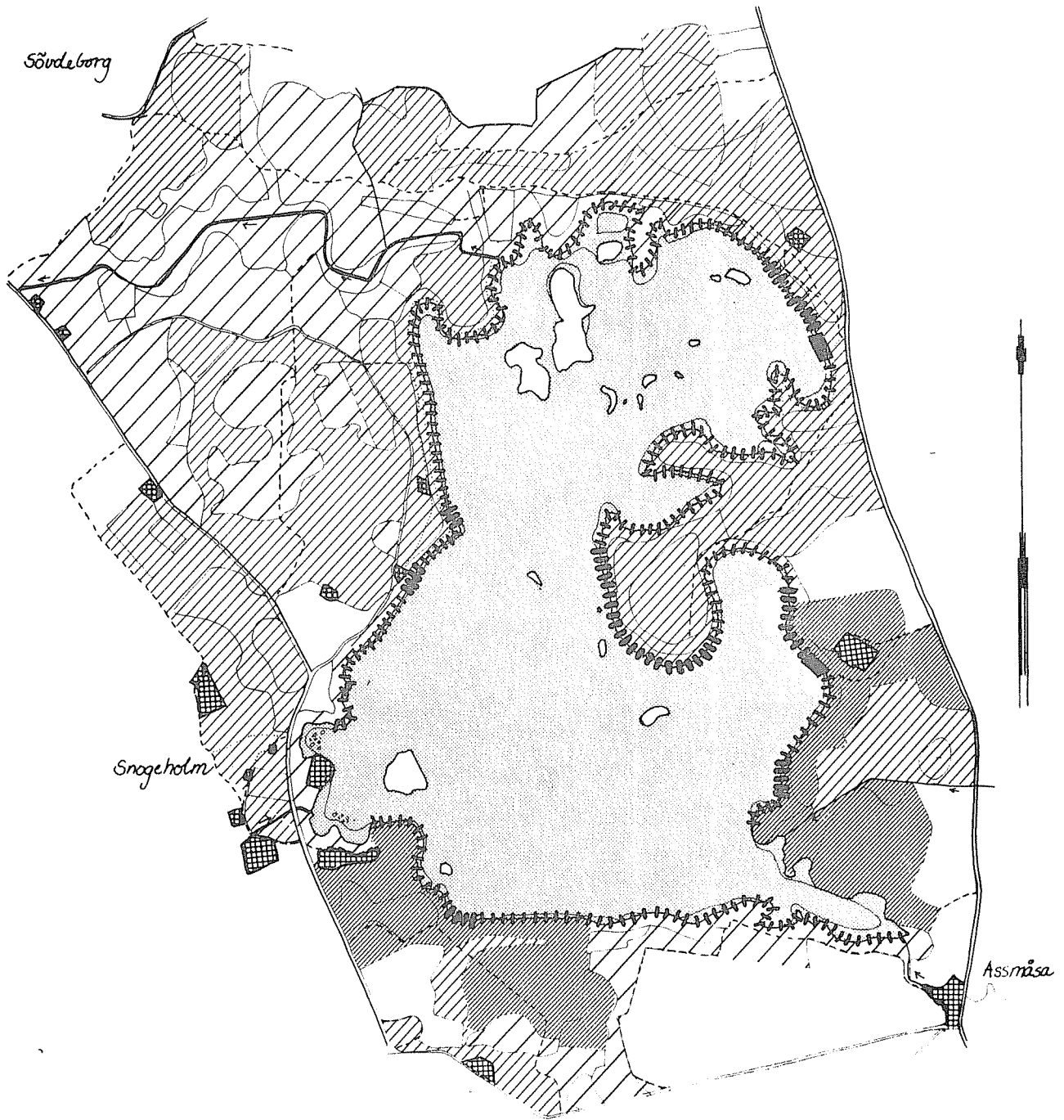











- |   |              |   |                               |
|---|--------------|---|-------------------------------|
|  | BÅTPLATSER   |  | EK-BOK - ELLER ÅDELLÖVSKOG    |
|  | FÅGELTORN    |  | PERMANENT BETESMARK           |
|  | SKJUTBANA    |  | FÅGEL - ELLER VILTRIKT OMRÅDE |
|  | FOTBOLLSPLAN |  | SLOTT (HOTELL & RESTAURANG)   |
|  | GRAVPLATS    |  | STÖRRE GÅRD                   |
|   |              |  | TOMTMARK                      |
|   |              |  | BORGANLÄGGNING                |

Skala ~ 1:20000

# SNOGEHOLMSSJÖN

ATTRAKTIVITET FÖR STRÖVANDE  
LÄMPLIGHET FÖR BAD



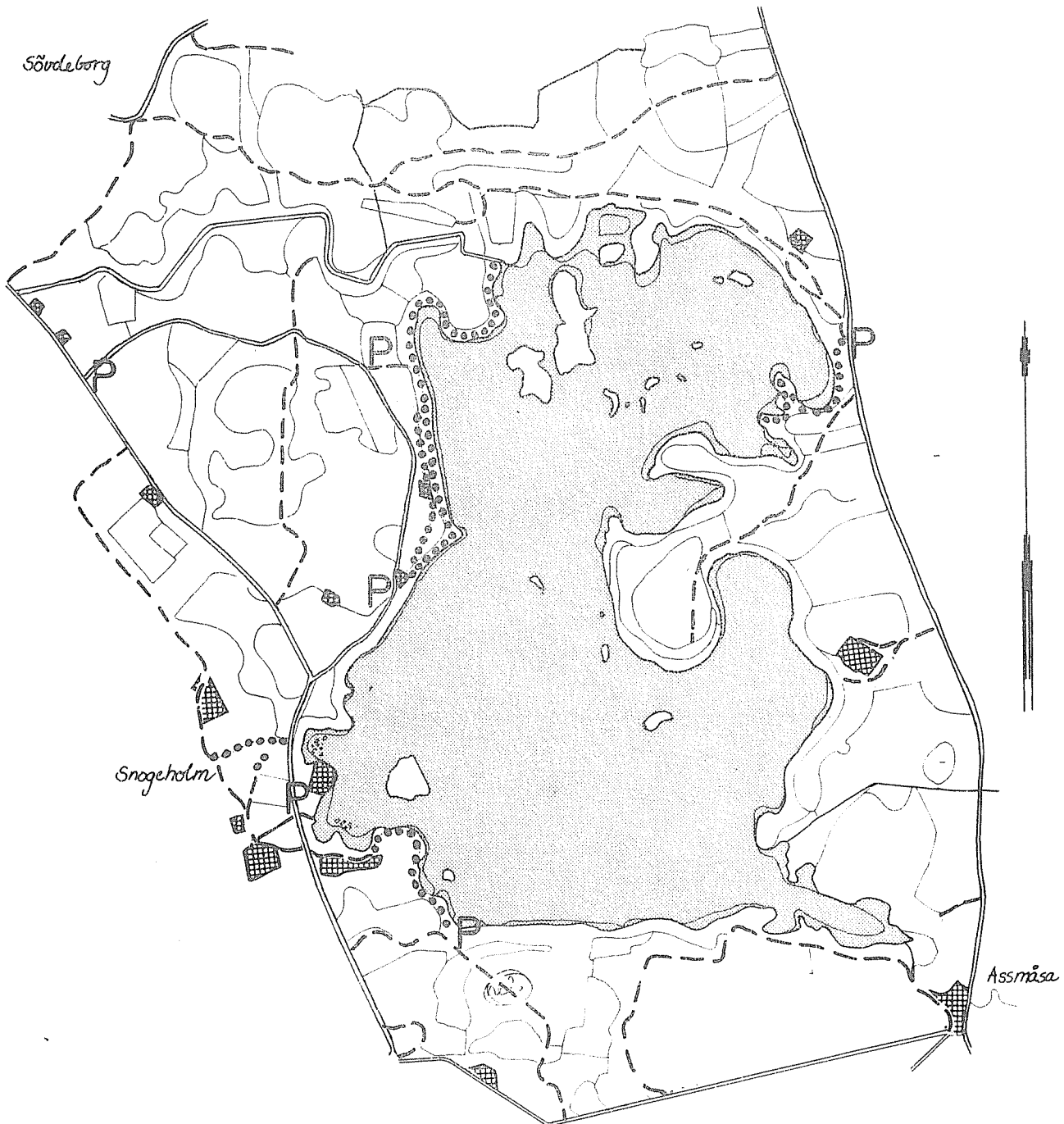
-  MYCKET ATTRAKTIVA OMRÅDEN FÖR STRÖVANDE
-  ATTRAKTIVA OMRÅDEN FÖR STRÖVANDE
-  MINDRE ATTRAKTIVA OMRÅDEN FÖR STRÖVANDE
-  EJ ALLEMANSRÄTTSLIG MARK (ÅKER)
-  VATTENOMRÅDE
-  STRAND MYCKET LÄMPLIG FÖR BAD
-  STRAND LÄMPLIG FÖR BAD
-  STRAND MINDRE LÄMPLIG FÖR BAD
-  OKLASSAD STRAND

Skala ~ 20000

# SNOGEHOLMSSJÖN

- 100 -

## TILLGÅNGLIGHET

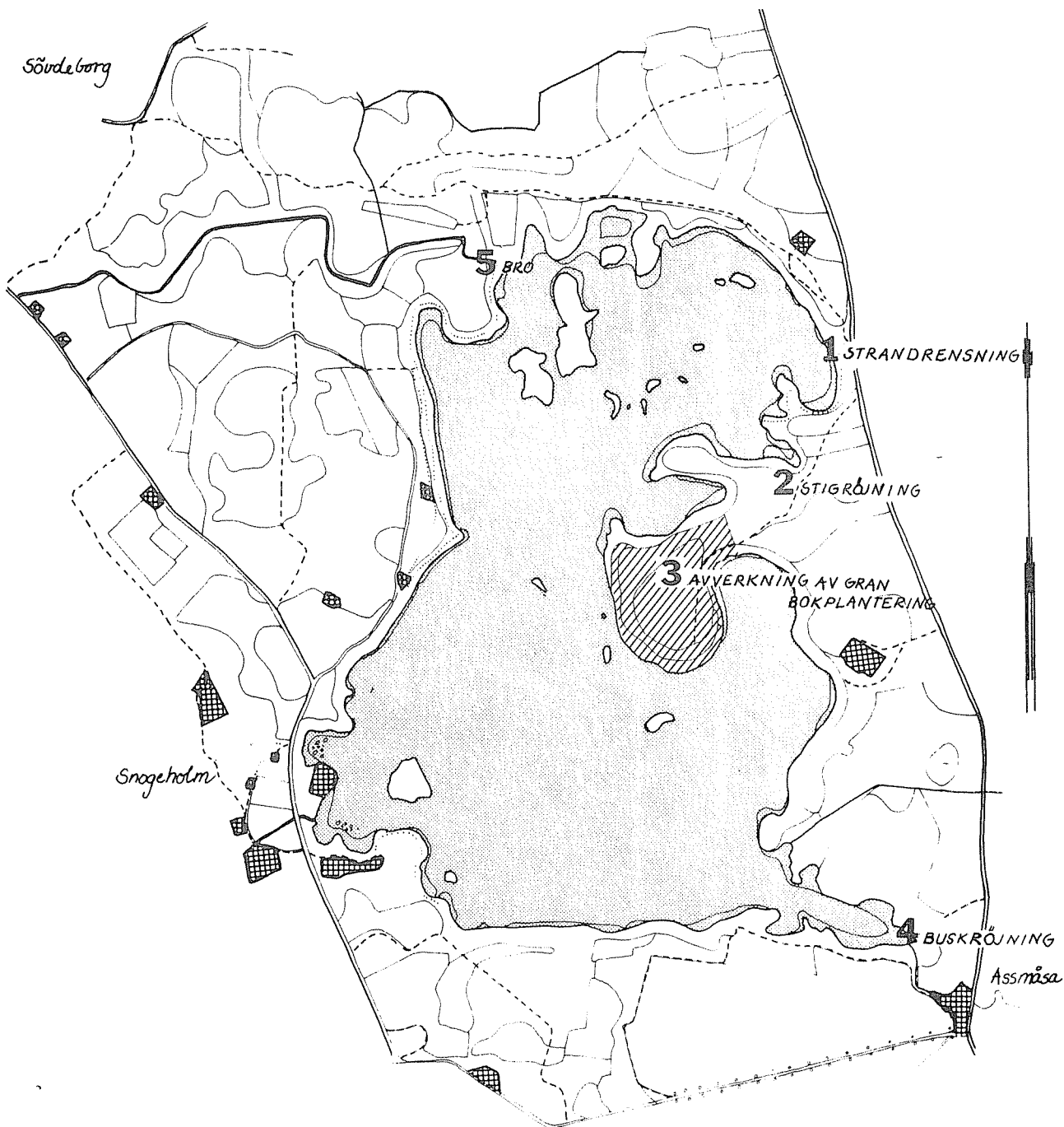


- ==== BILVÄG ÖPPEN FÖR ALLMÅNHETEN
- - - - ENSKILD VÄG CYKELBAR
- ..... GÅNGSTIG
- P PARKERINGS PLATS

Skala ~ 1:20000

# SNOGEHOLMSSJÖN

## FÖRSLAG TILL ÅTGÄRDER



**1** BADSTRAND, RASTPLATS

STRANDEN RENSAS FRI FRÅN VASS, BUSKUPPSLAG HÅLLS NERE

**2** STIG FRÅN BADPLATSEN TILL PÅLSTORPA HAGEN

FÖRSIKTIG RÖJNING DÅR STIG SAKNAS

**3** BOKSKOG MED INSPRÅNGDA PARTIER AV GRAN

GRANEN AVVERKAS OCH BOK PLANTERAS

**4** BETES MARK MED ALOCH VIDE UPPSLAG I ANSLUTNING TILL STRANDEN

RÖJNING AV UPPSLAG

**5** RASERAD BRÖ

BRÖ BYGGS ÖVER BÄCK

Skala ~ 1:20000

## S Ö V D E S J Ö N

### Beskrivning

Läge	Sövdesjön är den västligt belägna sjön i det s k sjölandskapet. Sjön ligger i Sjöbo kommun i anslutning till Sövde.
Topografi/ läge	Terrängen vid Sövdesjön är mycket flack med undantag av små kullar, Salsbjär, Ormön, Bångsnäs och Ranås. De består av isälvsmaterial och höjer sig 10-15 m i förhållande till vattenytan. Jordarterna är huvudsakligen sandiga med undantag av betesmarken på sjöns västsida där sanden täcks av ett torvlager.
Vatten/ strand	Sjön har en storlek av 280 ha. Den totala strandlängden är 11 700 m och största djupet ca 12 m. Sövdesjön är en slättsjö, måttligt eutrofierad. Sövde släpper ut sitt avloppsvatten i Sövdesjön efter rening. Vattnet i sjön är dock inte så förorenat att det är olämpligt att bada där. Sjön sänktes 1936, varvid delar av betesmarkerna på västra och östra sidan blottlades. Stränderna är långgrunda och sandiga förutom Ormöns stränder som är steniga. Vattenvegetationen är ganska sparsam. Mest påtaglig är den i norra delen av sjön samt längs sydöstra stranden.
Markanvändning/ vegetation	Omgivningarna vid Sövdesjön domineras av 2 stora betesmarker samt barrskogsplanteringar. I nordväst har övervägande tall planterats, vilken nu är 30-årig och gallringsmogen. Den är ganska tät. Söder om Sövde finns fortfarande en del bokskogspartier kvar samt al björk vid stranden men där har också gran planterats. Större delen är mycket ung gran-skog.



Sydöst om sjön mot Navröd har ett stort område barrskogsplanterats. Här finns både gran och tall i 20-30-åriga bestånd, alla mycket täta och svårframkomliga. Närmast stranden finns en lövskogsriå, vilken också är ganska tät. Betesmarkerna som finns på västra och östra sidan av sjön är torra och lättframkomliga. På västra sidan sjön är de trädlösa, medan de på östra sidan har inslag av ek och bokdungar. Båda områdena är i stort sett plana.

#### Djurliv

Själva sjön är mindre intressant ur häckfågelsynpunkt men skogspartierna nordväst om sjön är uppehållsområde för flera rovfågelarter. Sövdesjön är däremot en viktig rastplats för gäss, mest sädgäss men även bläsgäss vilka främst håller till på ängsmarkerna omedelbart väster om sjön. Området väster om sjön inklusive stranden är under vinterhalvåret fourageringsområde för ett flertal rovfåglar.

#### Kulturminnen

Kulturhistoriska värden finns framför allt i Sövde med bybebyggelse, kyrka, kyrkogård och en f d borganläggning.

En rest från det gamla kulturlandskapet finns i Tockarp med en enefälad och en gammal bebyggelse. Fälleden är inte hävdad och igenväxning pågår.

#### Anordningar

Två kommunala badplatser finns i Sövdesjön. Dessutom finns stigar runt större delen av sjön samt stängselgenomgångar i öster och nordväst.

#### Utvärdering

#### Bad

Avgörande vid bedömning av badlämplighet har i Sövdesjön varit vattenvegetation och markanvändning då stränderna runt om är sandiga.

Det bästa strandavsnittet för bad finns på sjöns östra sida. Den västra stranden har liknande karaktär, men är flackare, något sankt och bitvis med översvämmand strand. Solläget är mindre gynnsamt.

Av de iordningställda badplatserna är Sövde badplats den bästa, med fin sandstrand och bra bryggor.

Av övriga stränder dominerar klass III med insprängda vikar av klass II.

#### Strövande

På grund av det stora barrskogsinslaget runt Sövdesjön har stora delar av det sjönära området låg attraktivitet. De bästa områdena finns på östra sidan med betesmarker och bokskogspartier samt på västra med ett öppet betesområde som har en speciell attraktion, Holmabacken. På västra sidan saknas stängselgenomgångar.

#### Fiske

Sövdesjön är en bra fiskesjö. De vanligaste fiskarterna är gös, gädda och abborre.

Huvuddelen av fiskerätten ägs av Bellinga-Krageholm och Sövdeborgs gods, dessutom har Snogeholms gods, Malmö kommun, Kronan och Sövde pastorat mindre områden. Sövdeborgs gods arrenderar kronans och Malmö kommuns område.

Sövdeborgs gods fiskevatten är upplåtet för fritidsfiske. Fiskekort kan köpas på Sövdeborg och båtar uthyres vid Sövde badplats.

#### Tillgänglighet

Sjön är för den bilburne besökaren endast tillgänglig i norra delen vid Sövdebadet där det också finns P-platser. Vid Navrödsreservatet söder om sjön skall enligt planer anordnas parkeringsplatser.

För promenader och cykelutflykter är området mycket lättillgängligt med stigar, markvägar och stängselgenomgångar.

Restriktioner

Vid badplatsen i Sövde går vägen precis förbi och trafiken upplevs mycket störande.

Bebyggelsen är koncentrerad till Sövde där bl a en utbyggnad av en sommarby gjorts inne i tallskogen. Ur ornitologisk synpunkt är störningskänsligheten störst på betesmarkerna i väst, som är omtyckta rastplatser för gäss och vadare. Ett område som bör undanhållas från badande och strövande.

Byggnadsplaner samt avstyckningsplaner finns för Sövde by. Runt sjön ligger ett utvidgat strandskyddsförordnande på 300 m samt inom samma område ett 19 § förordnande. 19 § fortsätter norr ut längs Klingavälsåns dalgång.

Söder om sjön mot Navröd ligger ett förordnande enligt 7 § naturvårdslagen (reservat). I anslutning till Sövde badplats finns ett förbud enligt 5 § sjötrafikförordningen mot motorbåtstrafik undantaget yrkestrafik samt start och landning vid vattenskidåkning.

Motorbåtstrafik

- + fritidsbebyggelse (ej i anslutning till stranden)
  - + rel stort djup
  - + liten omfattning vattenvegetation
  - + bilväg till vattnet
  - + bef utnyttjande av sjön för vattenskidåkning och motorbåtstrafik
- 
- bebyggelse
  - badplatser
  - strövområden
  - ornitologiska värden (rastplats)
  - bef förbud i viken in mot Sövde








- liten yta
- yrkesfiske med nät
- önskemål från kommunens sida om förbud
- stort antal båtar i sjön

Rekommendation

Sövdesjön är en sjö där konflikter kan uppstå. Då området tillåtits få exploateras av fritidsbebyggelse har detta fört med sig ett stort antal båtar samt badande och strövande. Det förefaller olämpligt att förbjuda motorbåtstrafiken helt då denna aktivitet är en viktig del av friluftslivet. En reglering av motorbåtstrafiken genom hastighetsbegränsning bör införas på hela sjön. En alternativ båtplats kan anläggas i den nordvästra viken.

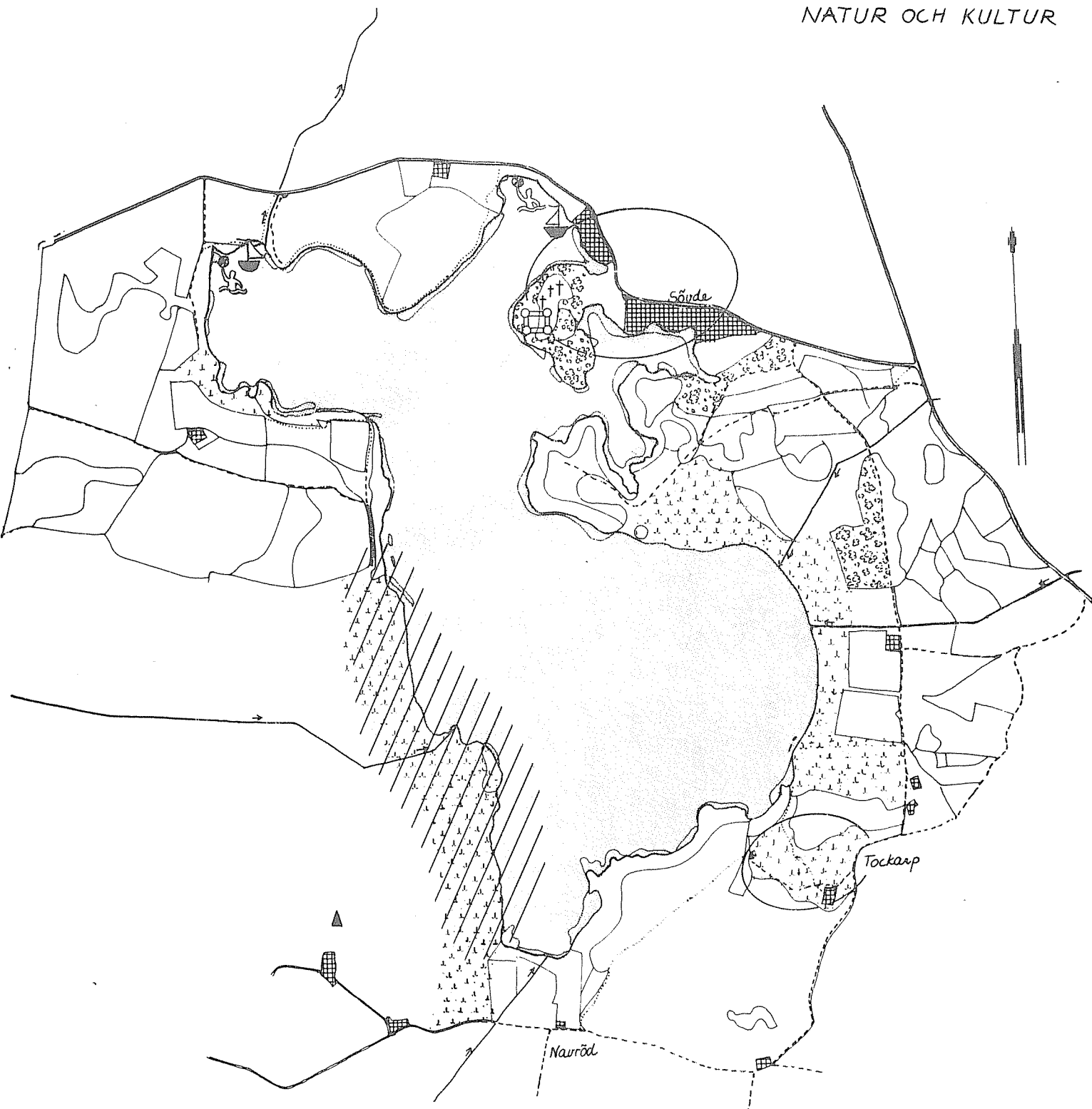
## MARKANVÄNDNING OCH FRAMKOMLIGHET













-  ÅLDERSKlass III EK BOK OCH ÅDELLÖV BETESMARK : LÄTTFRAMKOMLIGT
-  ÖVRIG LÖVSKOG UNDANTAGET MYRMARK , TALL ÅLDERSKlass III : GOD FRAMKOMLIGHET
-  GRANSKOG, UNG TALLSKOG MYRMARKER : SVÅRFRAMKOMLIGT
-  EJ ALLEMANSRÄTTSLIG MARK
-  OMRÅDEN FRÅN VILKA MAN HAR VISUELL VATTENKONTAKT
-  VATTENOMRÅDE
-  VASSAR

# SÖVDESJÖN

NATUR OCH KULTUR



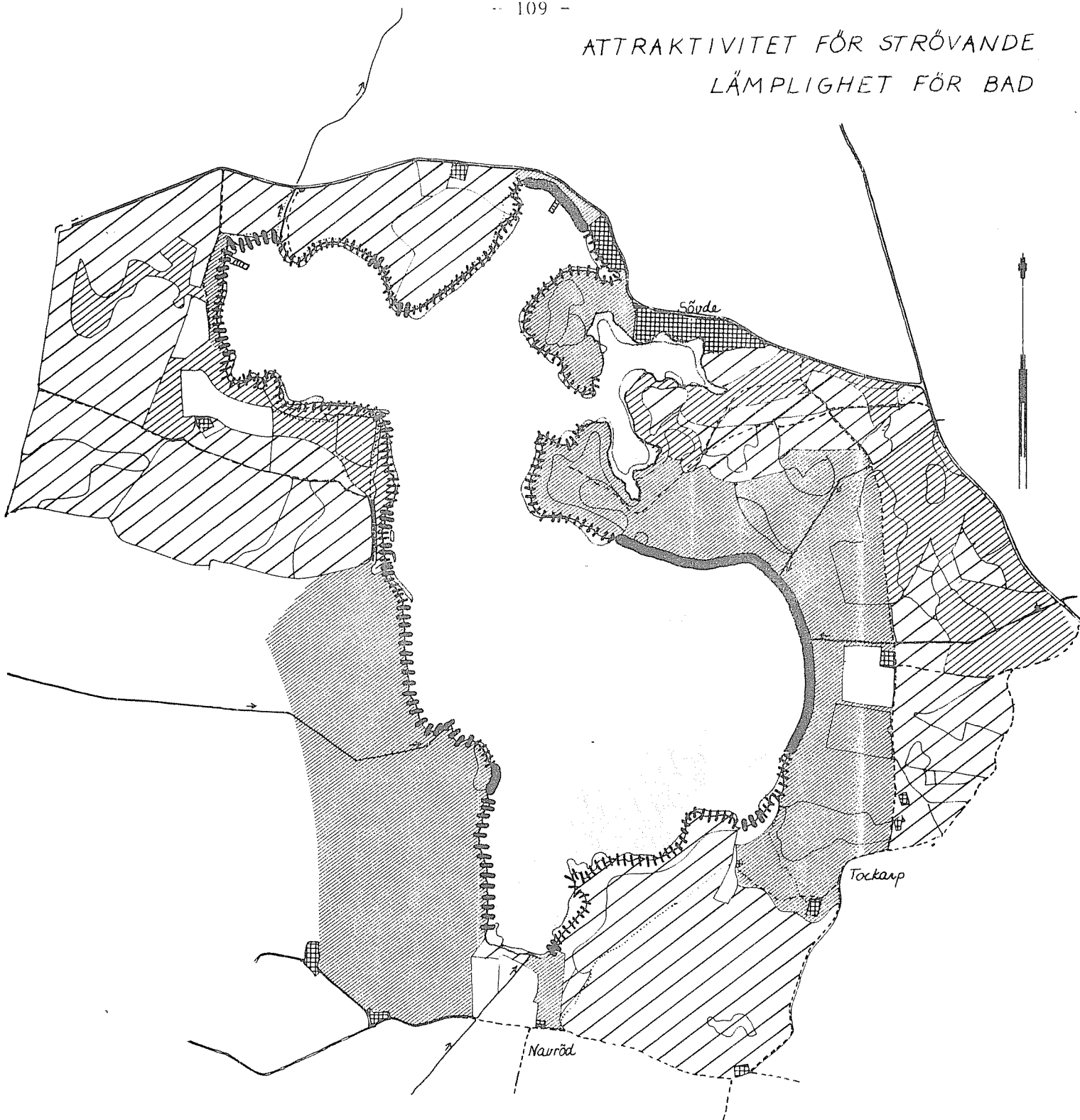
-  BOK-EK-ELLER ÅDELLÖVSKOG
-  PERMANENT BETESMARK
-  FÅGEL ELLER VILTRIKT OMRÅDE
-  OMRÅDE MED KULTURHISTORISKT VÄRDE
-  KYRKA
-  TOMTMARK
-  FORNBORG
-  STENÅLDERSBOPLATS
-  BADPLATS
-  BÅTBRYGGA











Skala ~1:20000

# SÖVDESJÖN

- 109 -

ATTRAKTIVITET FÖR STRÖVANDE  
LÄMPLIGHET FÖR BAD

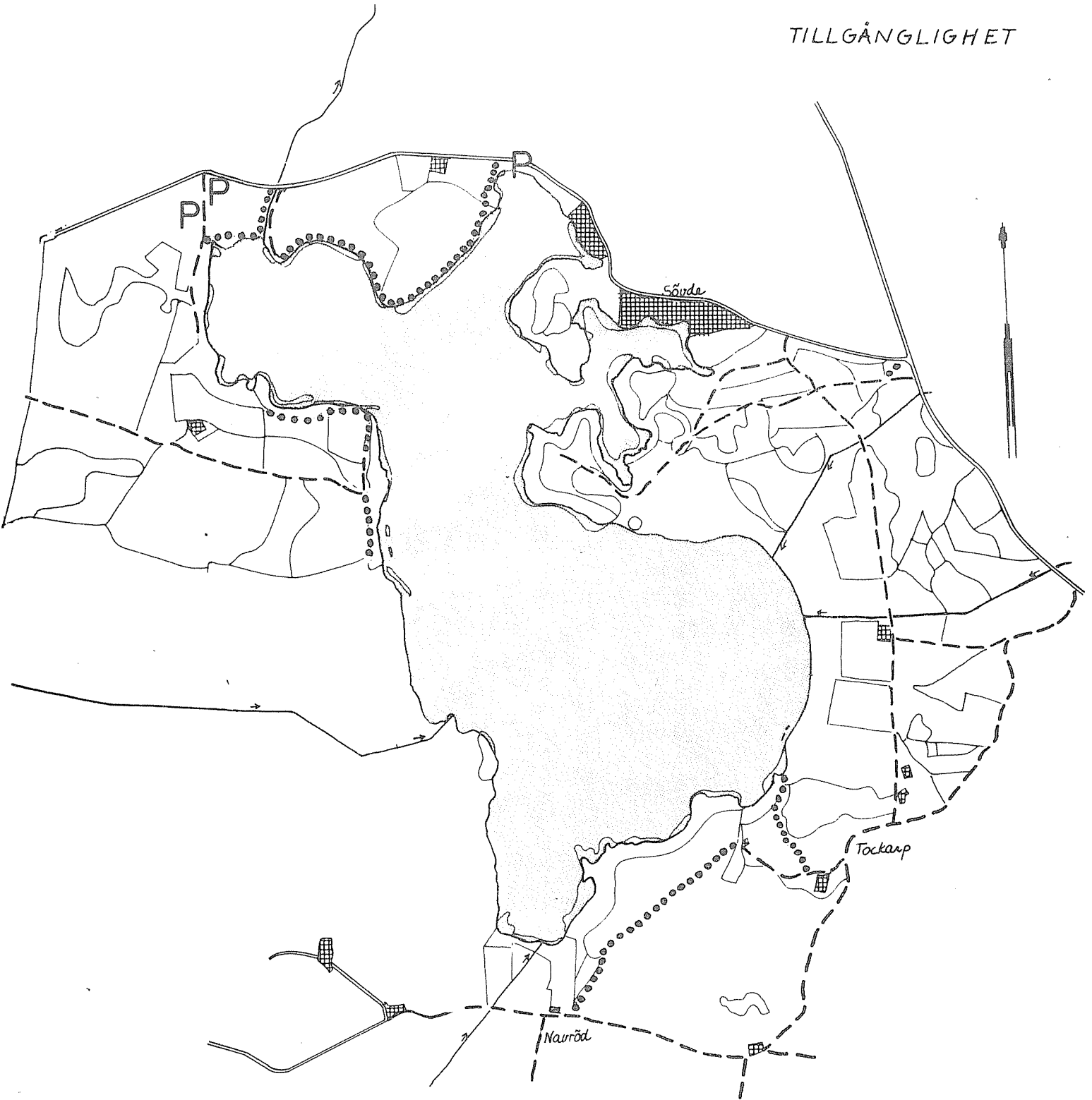


-  MYCKET ATTRAKTIVA OMRÅDEN FÖR STRÖVANDE
-  ATTRAKTIVA OMRÅDEN FÖR STRÖVANDE
-  MINDRE ATTRAKTIVA OMRÅDEN FÖR STRÖVANDE
-  EJ ALLEMANSRÄTTSLIG MARK (ÅKER)
-  VATTENOMRÅDE
-  STRAND MYCKET LÄMPLIG FÖR BAD
-  STRAND LÄMPLIG FÖR BAD
-  STRAND MINDRE LÄMPLIG FÖR BAD
-  OKLASSAD STRAND
-  BRYGGA

Skala ~ 1:20 000

# SÖVDESJÖN

## TILLGÅNGLIGHET



- ==== BILVÄG ÖPPEN FÖR ALLMÄNHETEN
- ENSKILD VÄG CYKELBAR
- ..... GÅNGSTIG
- P PARKERINGS PLATS



## FÖRSLAG TILL ÅTGÄRDER



**1** IGENVÅXANDE HAGMARK

RÖJNING, BETE

**2** ENSKILD VÄG

PARKERINGSPLATS ANORDNAS ETT STYCKE IN PÅ DEN ENSKILDA VÄGEN

**3** IGENVÅXANDE FÅLAD

RÖJNING, STÅNGSLING, BETE

**4** AL-BJÖRK- OCH SÄLGUPPSLAG

STIGRÖJNING SPÅNGNING

**5** BETESMARK

STÅNGSLING

**6** HALVÖPPET MED ALKAPPA MOT VATTNET

SIKTRÖJNINGAR GÖRS PUNKTVIS I ALKAPPAN. ÖPPNA PARTIER BEVARAS

**7** KLINGAVÅLSÅN

BRO BYGGS ÖVER ÅN BÅTPLATER ANORDNAS SOM FÅR ERSÄTTA BEF. BÅTBRYGGOR VID BADPLATSERNA

**8** UNG TALLSKOG, ALKAPPA MOT VATTNET  
STIG

SKOGEN RENGAS FRÅN HUGGNINGS AVFALL, TÄLLEN AVVERKAS NÄRMOST STIGEN OCH ERSÄTTS MED LÖV, VASSRÖJNING I VIKAR, RÖJNING I ALKAPPAN VID BEHOV



2.5 Vombsänkans sjöar

Vombsjön, Bysjön, Häljasjön och Krankesjön.

Större delen av Vombsänkans sjöar ligger inom Lunds kommun.

Vombsänkan betecknar ett område där issjöar en gång bildats genom upp-dämning mellan nordost-isen och baltiska isen. I sjöarna har sand och grus avlagrats vilket i dag kännetecknar områdets jordarter.

I området ingår sjöarna Vombsjön, Bysjön, Häljasjön och Krankesjön vilka alla har sitt utlopp via Kävlingeån.

V O M B S J Ö N

Beskrivning

- Läge Vombsjön tillhör Sjöbo, Lund och Eslövs kommuner och ligger ca 2,5 mil öster om Lund.
- Topografi/  
geologi Vombsjöns omgivningar är med hänsyn till höjdförhållanden av olika karaktär. I sjöns förlängning åt öst och väst är marken flack medan området norr om sjön är småkuperat och sluttar ner mot sjön. Längs södra sidan av sjön sluttar stranden delvis i rasvinkel ner mot vattnet. Nivåskillnaden uppgår till 10-15 m. Ovanför rasbranten tar ett flackt sandfält vid där sanden bundits genom tallplanteringar.
- De lösa avlagringarna domineras av sand som förekommer framför allt öster, söder och väster om sjön. På västra sidan är sanden överlagrad med torv, och i anslutning till Kävlungeån går ett stråk med lera. Norr om sjön är materialet till övervägande del grövre, framför allt finns här grusigt material.
- Vatten/  
strand Vombsjön är Malmöhus läns näst största sjö. Den har en yta på 1 240 ha och dess totala strandlängd uppgår till 15 km. Det största djupet är ca 12 m. Vombsjön är en näringsrik sk slättsjö med god tillgång på växt- och djurplankton. Den höga näringshalten beror framför allt på de geologiska egenskaperna, men har även påverkats av de utsläpp som leds ut i sjön framför allt via Björkaån, som är sjöns största tillflöde. Till Vombsjön leds avloppsvatten från bl a Sjöbo, Vanstad, Fränninge och Lövestad. Vattenprover på bakteriehalten tas i sjöns västra ände. Vattnet är där tjänligt för bad. Första regleringen kom 1943. Uttaget fördubblades 1969. Malmö kommun har sedan 1969 vattentäkt i Vombsjön vilket innebär en reglering av vattenståndet med ca 2,5 m.



VOMBSJÖNS VÄSTRA STRAND

Markanvändning/  
vegetation

Vombsjöns botten är sandig grusig och stränderna är långgrundna. Till följd av vattenståndsvariationerna har den strandnära vattenvegetationen dött bort, genom att torrläggning skett under vinterperioden. Vassbälten finns ofta ett stycke ut i vattnet. Pilört är vanlig på stranden. Stränderna är sandiga runt större delen av sjön. På västra stranden finns en längre stenstrand. Dessutom har vid invallningen av sjön gjorts utfyllnader med block. Mest tydligt syns detta på norra stranden.

Söder om Vombsjön på sandig mark har tall planteras. Denna är i varierande ålder, delvis uppblandade med björk, som är självföryngrad. Skogen är gles och markvegetationen domineras av gräs, vilket gör den lättframkomlig. Inom området finns flera skogsbilvägar, vissa är öppna för biltrafik medan andra enbart är avsedda som cykel- och promenadväg.

Längs västra sidan går en väg ca 50 m från stranden. Området mellan stranden och vattnet är ohävdad gräsmark med enstaka buskar av ask och sälg.

På norra sidan av sjön har en invallning delvis gjorts för att söka rädda den bård av gamla ekar som finns närmast vattnet. I övrigt dominerar åkermark.

Borstbäcken mynnar ut på norra sidan vid Tapperöd. Den slingrar sig fram i en ravin. I denna och dess omgivningar växer bok och ädellövskogar. Nord-öst om Vombsjön finns vackra ängsboskogar och betesmarker. Delar har planterats med gran och tall och är svårframkomliga.

I anslutning till Övedskloster växer bok- och ek-skogar. På vissa områden har gran och tall plantats medan andra är halvöppna med hagmarkskaraktär.

Längs stranden går en utfylld vägbank, en f d järnväg. Området sydöst om sjön är öppet, delvis åker delvis betesmark. Närmast stranden är gräsmarken ohävdad. Innanför denna går en väg på en bank från Vressel söderut.

#### Djurliv

Vombsjön har betydelse för rastande fågel. En övernattningsplats för gäss särskilt vintertid, finns längs södra stranden. Sjöns betydelse som häckningslokal har, till följd av regleringen, minskat. Häckning förekommer framför allt i nordvästra delen av sjön. Närliggande skogsområden har god tillgång på hjortdjur.

#### Kulturminnen

De ur kulturhistoriskt synpunkt mest värdefulla miljöerna är Övedskloster och Vombs by. Övedskloster var under medeltiden ett munkkloster men bortförätnades sedan till danska frälsemän. Av de byggnader som fanns 1680 finns endast en loge uppförd 1622 kvar. Alla övriga byggnader revs när Hans Ramel på 1700-talet uppförde nuvarande slottsanläggning. Alla vägar som leder mot Övedskloster är kantade av alléer.

Vombs by är en radby från 1700-talet. Flera hus är kvar sedan den tiden bl a skola och fattighus.

Två järnvägar passerade förr norra sidan av sjön. Den ena gick mot Bjärsjölagård den andra mot Sjöbo. Sjöbojärnvägen hade en hållplats vid Tapperöd. Båda järnvägarna är numera nedlagda och de gamla banvallarna används som vägar.

Anordningar Vid Övedskloster finns parkeringsplatser för allmänheten och informationstavlor om slott och miljö omkring. En kommunal badplats ligger söder om klostret. Söder om sjön har parkeringsplatser i ordning ställts längs vägen mot Vomb. Längs södra stranden har också en båtplats anordnats. Båtar uthyres där. Vid Vressel och Björkaåns mynning finns också en båtplats där båtar uthyres.

#### Utvärdering

Bad Ett mycket attraktivt område för bad finns längs norra stranden söder om gården Svansjö. Marken är betad ända ut i vattnet. Närmast vattnet finns en rad med ek. Till följd av regleringen har trädens rotsystem eroderats fram inom delar av sandstranden. Badplatsen vid Övedskloster har också klassats som mycket bra, med fin sandstrand och en halvöppen uppehållszon. Övriga stränder runt Vombsjön är attraktiva för bad med undantag för utfyllnadsområden längs norra stranden och där igenväxning skett. Badförbud råder i anslutning till pumpstationer.

Strövande Hela Vombsjöns omgivning är attraktiv för strövande. De mest attraktiva områdena är det norra strandområdet, Borstabäckens dalgång, området norr om, och i anslutning till Övedskloster. Även området söder om sjön är attraktivt med gles tallskog och fin möjlighet till utsikt över vattnet.

Fiske Vombsjön är vårt lands mest produktiva fiskevatten. Sedan reglering av sjön infördes har på senare år en viss förändring i artbestånden skett. Sålunda har gäddan minskat påtagligt medan gös, ål och kräftstammarna blivit större.

Fiskerättsägare i Vombsjön är Övedskloster C-A Bergström Fiskartorpet och Malmö kommun. Fiskerätten upplåtes till allmänheten genom inköp av fiskekort hos Kaj Nilsson Vressel, eller för Malmö kommun vatten hos JD Svenssons Järn och Maskinaffär Sjöbo. Dessutom kan man bli medlem i någon av följande fritidsfiskeföreningar 1/ Sjöboortens Sportfiskeklubb 2/ Malmö Sportfiskeklubb eller 3/ Eslövs Sportfiskeklubb.

- Tillgänglighet Runt hela sjön går allmänna vägar. Parkeringsplatser finns vid Övedskloster och i tallskogen söder om sjön, samt väster om sjön.
- Restriktioner Bebyggelse i anslutning till strandområdet finns sydväst om sjön. Då bebyggelsen ligger ovanför rasbranten ner mot sjön inverkar den inte hindrande på framkomligheten längs sjön. Badförbud råder vid pumpstationerna.
- Störningskänsligt häckningsområde finns i nordöstra delen av sjön.
- Runt sjön ligger ett generellt strandskydd på 100 m. I nordväst ligger ett utvidgat strandskydd samt 19 § naturvårdslagen. Den nordöstra och östra delen ligger under 122 § BL (nybyggnadsförbud). På Vomb finns en byggnadsplan. Klingavälsån har förordnande enligt 7 § NVL (reservat). I anslutning till Vombsjön ligger förslag på förordnanden enligt 19 § naturvårdslagen i sydöst, strandområdet vid Övedskloster och området norr ut mot Blommeröd samt Borstbäckens dalgång.
- Motorbåtstrafik + stor vattenyta  
+ stort djup  
+ lite bebyggelse vid stränderna

- + begränsad vattenvegetation
- + båtplatser
- + badplatser/stränder
- + fiskevatten
  
- badplatser
- strövområden
- störningskänsligt häckningsområde
- fiskevatten

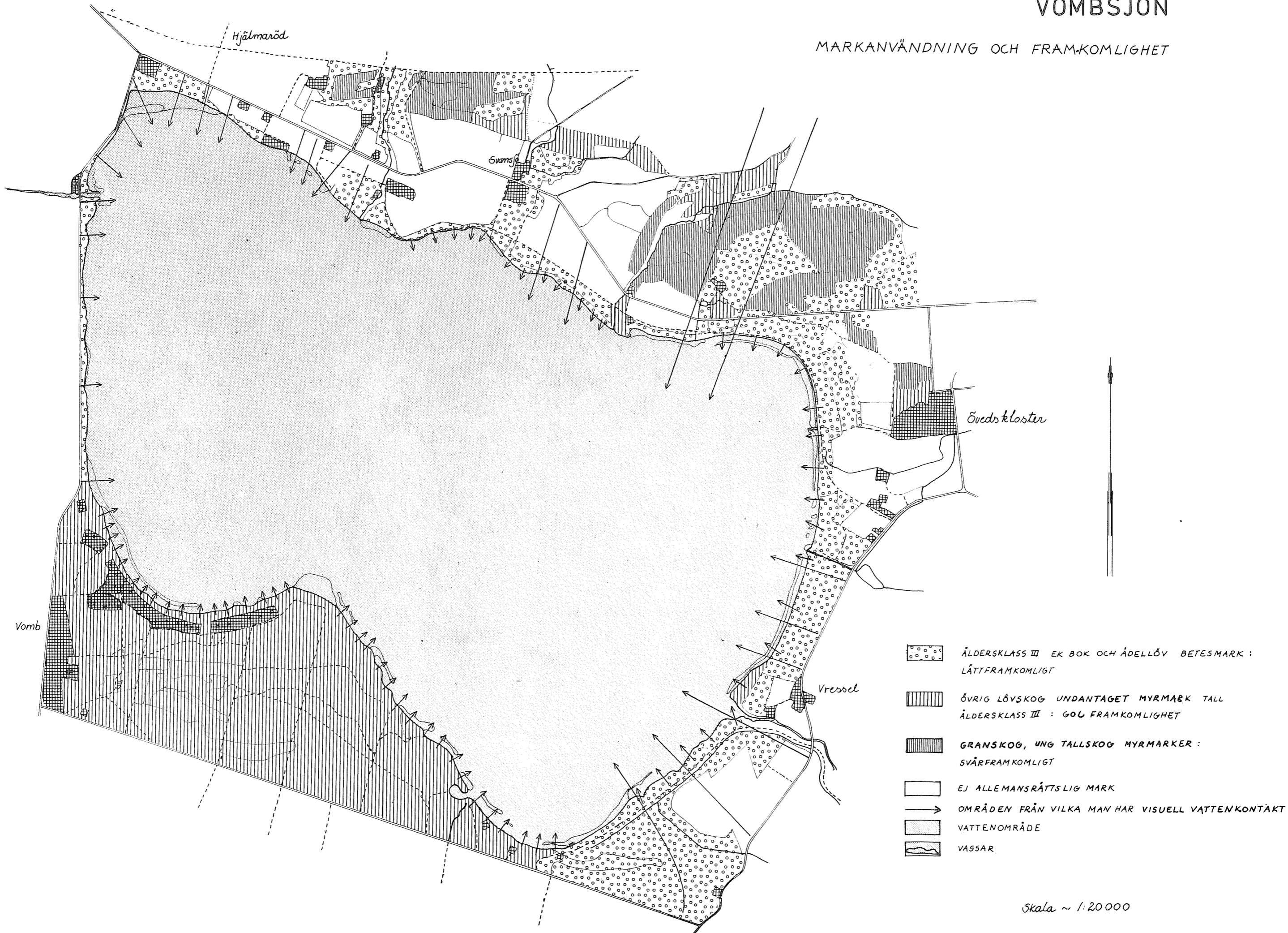
F n råder en överenskommelse att båtar inte får framföras med en hastighet större än 10 knop.

Rekommendationer    Båttrafik bör undvikas i nordväst. En hastighetsbegränsning på 5 knop införs längs badstränder och båtplatser.



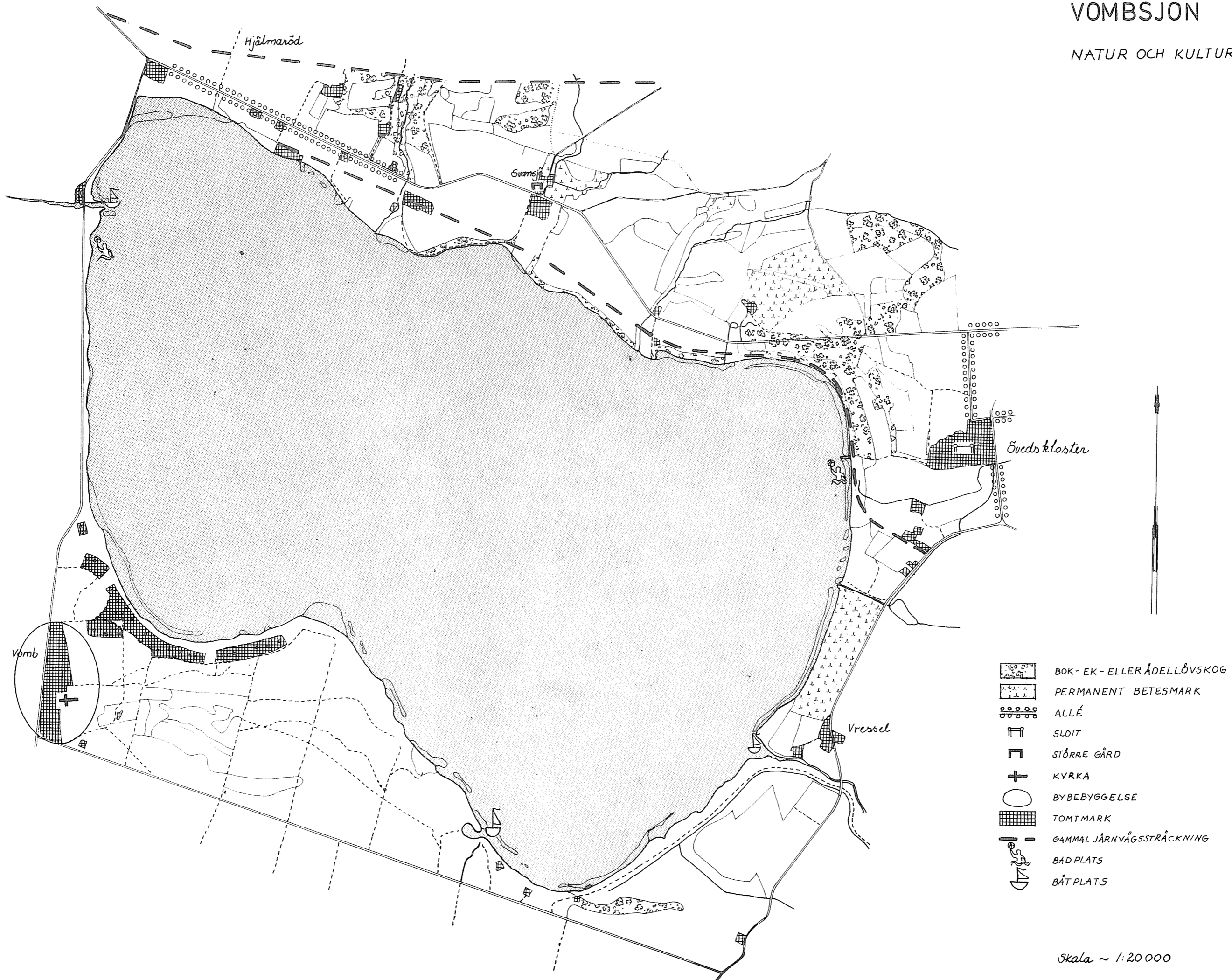
# VOMBSJÖN

## MARKANVÄNDNING OCH FRAMKOMLIGHET



## VOMBSJÖN

NATUR OCH KULTUR



## VOMBSJÖN

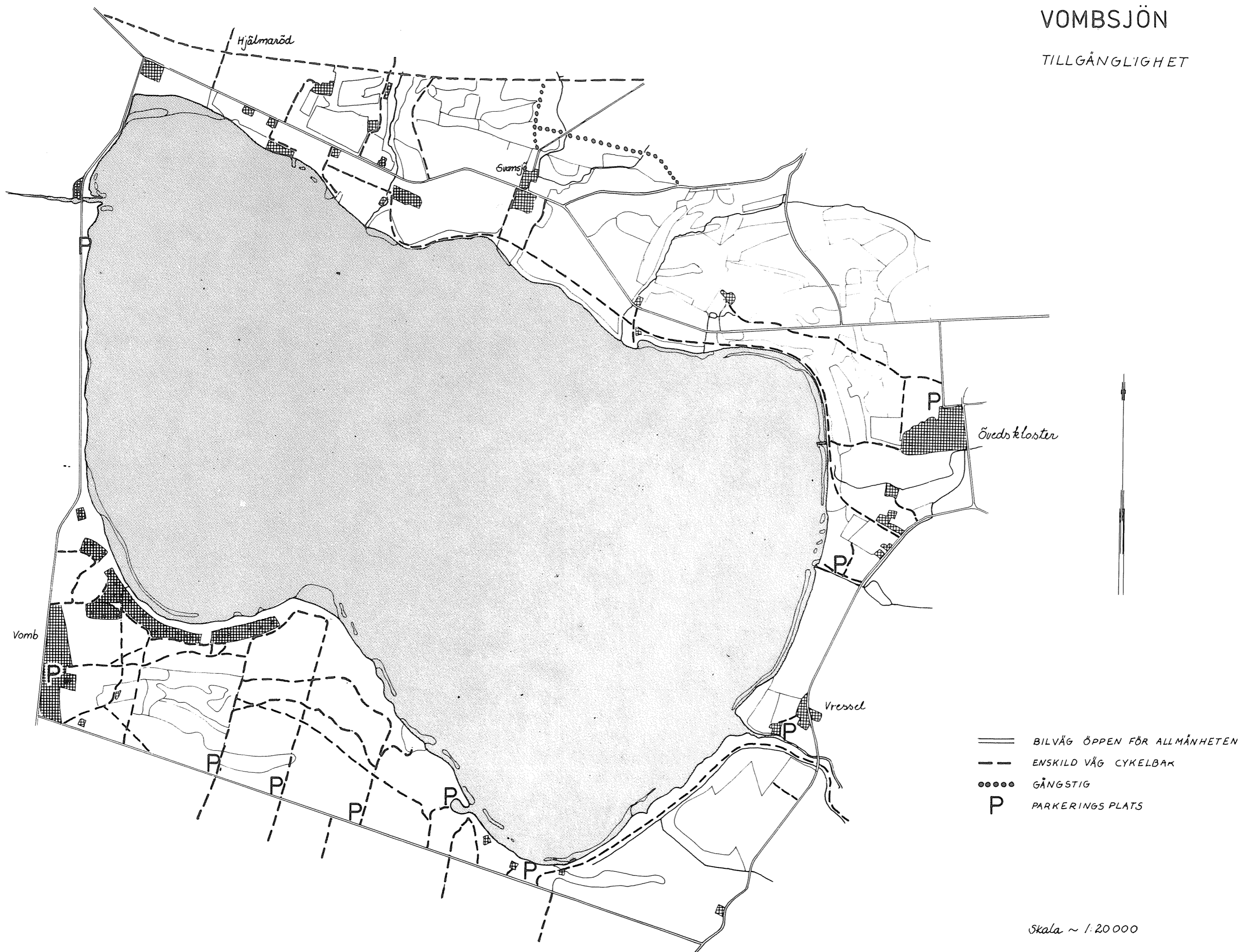
ATTRAKTIVITET FÖR STRÖVANDE  
LÄMPLIGHET FÖR BAD



Skala ~ 1:20000

## VOMBSJÖN

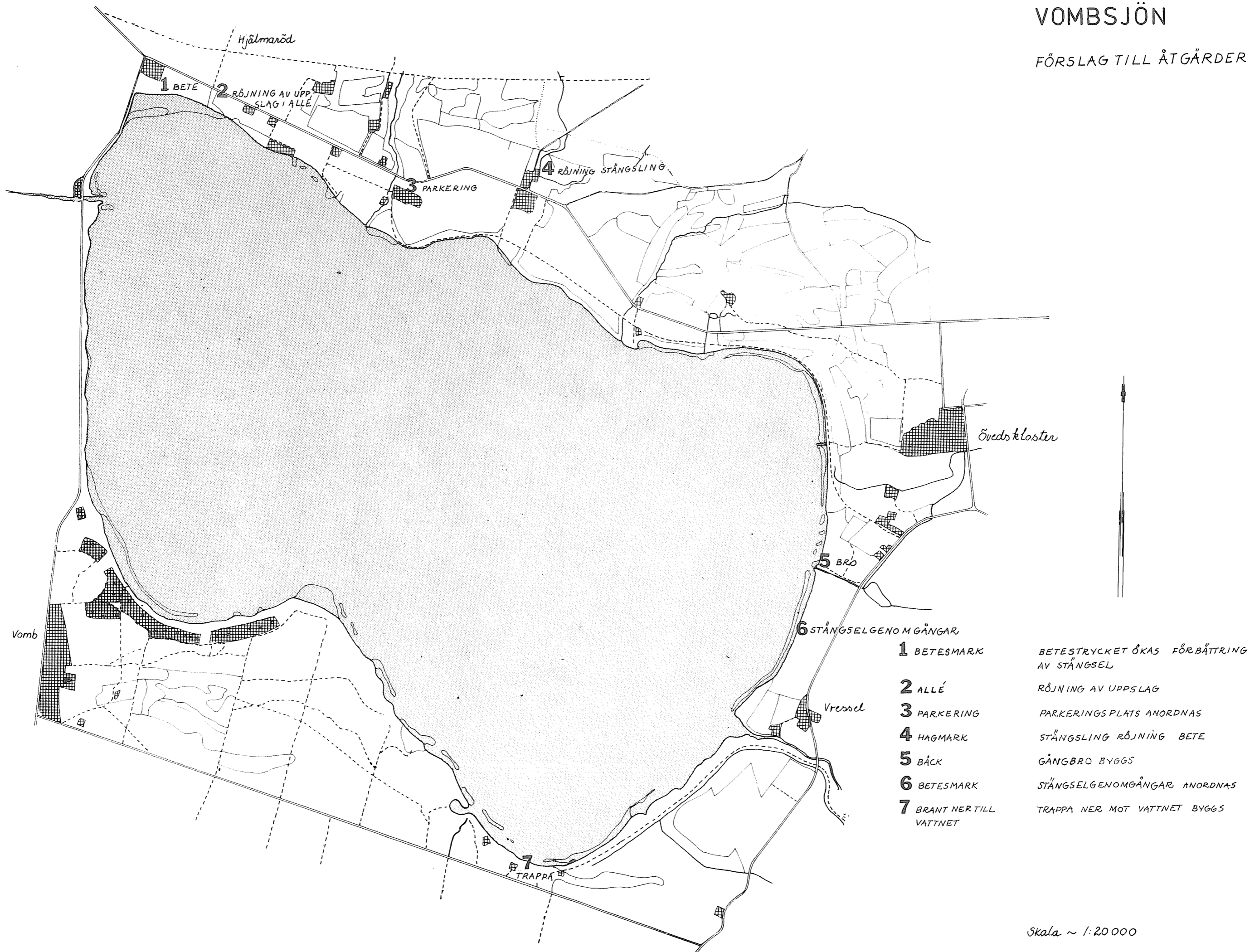
TILLGÅNGLIGHET



Skala ~ 1:20 000

## VOMBSJÖN

FÖRSLAG TILL ÅTGÄRDER



Skala ~ 1:20 000

B Y S J Ö N, H Ä L J A S J Ö N

Beskrivning

Läge Bysjön och Häljasjön ligger knappt 3 mil öster om Lund, i Lunds kommun mellan Vombsjön och Krankesjön.

Topografi/  
geologi Sjöarnas omgivning är flacka och till största delen jordbruksmark. Väster om sjöarna rinner Klingavälsån och där är marken utpräglad plan. Jordarten är lerig sand och berggrunden består av kalksten.

B Y S J Ö N

Vatten/  
strand Sjön har en yta av 1,2 ha och dess strandlängd är 1 300 m. Sjön är som mest 8,6 m djup.

Vattenkvalitén i sjön är relativt bra. Då sjön är skiktad kan syrgasbrist uppstå i botten. Vattnet är tjänligt för bad.

Stranden och botten är sandig/grusig men överlagras av gyttja. Stränderna kantas av ett par meter breda vassar vilka domineras av bredkaveldun. En avverkning av övervattensvegetationen gjordes 1973. En öppen grusstrand finns på östra stranden, där har också byggts en brygga.

Markanvändning/  
vegetation Runt om Bysjön på en zon av ca 30-40 m, växer en lövblandskog, främst högstammig ädellövskog, bestående av ask och alm, samt närmast vattnet en zon med viden och al. Utanför denna zon tar åkermarken vid utom mindre kilar vid Nygård i NV, där ädellövskogen går upp till gården, samt ett igenväxande sankmarksområde i NÖ.

Djurliv I Bysjön har inplantering av ädelfisk gjorts.

Kulturminnen	Av kulturhistoriskt intresse är Vombs by, en radby som byggdes under 1700-talet. Byn har sprängts sönder av ny bebyggelse.
	<u>Utvärdering</u>
Bad	Egentliga stränder lämpade för bad saknas vid Bysjön. Vid bryggan i SÖ är det dock möjligt att nå ut till vattnet.
Strövande	Den bård av ädellövskog är attraktiv för strövande, men omges av åkermark och är därför svårtillgänglig. Norr om sjön finns strövvänlig betesmark och tallskog.
Fiske	Fiskerätten i Bysjön arrenderas av Sportfiskeklubben Öresund i Malmö. I sjön har inplantering av regnbåge och insjööring gjorts.
Tillgänglighet	En allmän väg går genom Vombs by. Söder om sjön går en för allmänheten upplåten mindre väg. Den enda möjlighet som finns att komma ner till sjön är i sydöst, i övrigt hindras tillgängligheten av åkermark.
Restriktioner	Ett generellt strandskydd på 100 m finns runt sjön.
Motorbåtstrafik	- liten yta - litet djup - bebyggelse - studieobjekt för limnologiska institutionen
Rekommendationer	Då sjön är så liten och Vombsjön är nära, föreligger knappast något intresse att ha motorbåt i sjön. Skulle konflikter uppstå bör motorbåtar förbjudas i sjön.

H Ä L J A S J Ö N

Beskrivning

- Topografi/  
geologi Häljasjön ligger i en svacka i ett i övrigt ganska plant område. Sjön är troligen en s k dödissjö som bildats vid inlandsisens avsmältning.
- Vatten/  
strand Häljasjön är 1,7 ha stor och dess strandlängd är 1 700 m. Vassarna är väl utbredda i sjön och förhindrar därför kontakten med vattnet. Djupet i sjön uppgår till 10-14 m.
- Materialet i strandzonen är sandigt och botten täcks av ett sedimentlager av gyttja. På östra stranden har en vik röjts fri från vass, vilket resulterat i en fin badvik.
- Vattenkvalitén i sjön är relativt bra, dock saknas bakteriologiska undersökningar. Vatten pumpas från Vombsjön till Häljasjön för att säkerställa ett normalt vattenstånd.
- Markanvändning/  
vegetation Häljasjön omges av fuktiga täta björkskogar som är svårframkomliga. Åt öster och sydöst pågår en igenväxning av en gräsmark. Åt söder upp mot Abborra-  
backen har Malmö vattenverk sina infiltrationsanläggningar. Dessa omges av tallskog.
- Framkomligheten är i zonen närmast stranden mycket låg till följd av tät, fuktig skog och avskärande bäckar.
- Djurliv Häljasjön är från fågelsynpunkt av mindre betydelse.

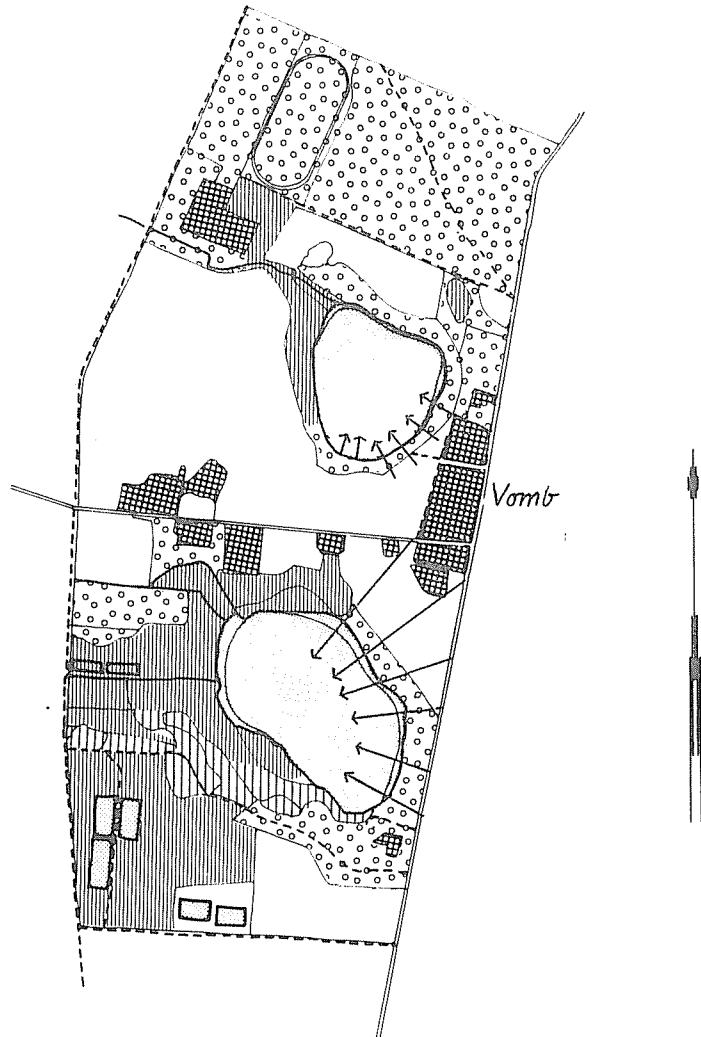









### Utvärdering

Bad	En fin badvik finns på sjöns östra strand, i övrigt är stranden oklassad.
Strövande	Attraktiva strövmarker i anslutning till Häljasjön är den östra sidan som består av gräsmark. Övriga områden har lägre attraktivitet med undantag av mindre partier betesmark.
Fiske	Fiskerätten innehas av Öresunds sportfiskeklubb och fiskekort finns inte att köpa. Abborre och gädda är föremål för fritidsfiske i sjön.
Tillgänglighet	Området är lättillgängligt med en allmän väg på östra sidan och i anslutning till den en parkeringsplats.
Restriktioner	Generellt strandskydd enligt 15 § naturvårdslagen gäller runt sjön. Förslag föreligger att lägga ett 19 § förordnande på hela området.
Motorbåtstrafik	- liten yta - badvik - riklig vassvegetation
Rekommendationer	Då sjön är så liten och Vombsjön nära, föreligger knappast något intresse att ha motorbåt i sjön. Skulle konflikter uppstå bör motorbåtar förbjudas i sjön.

# BYSJÖN HÄLJASJÖN

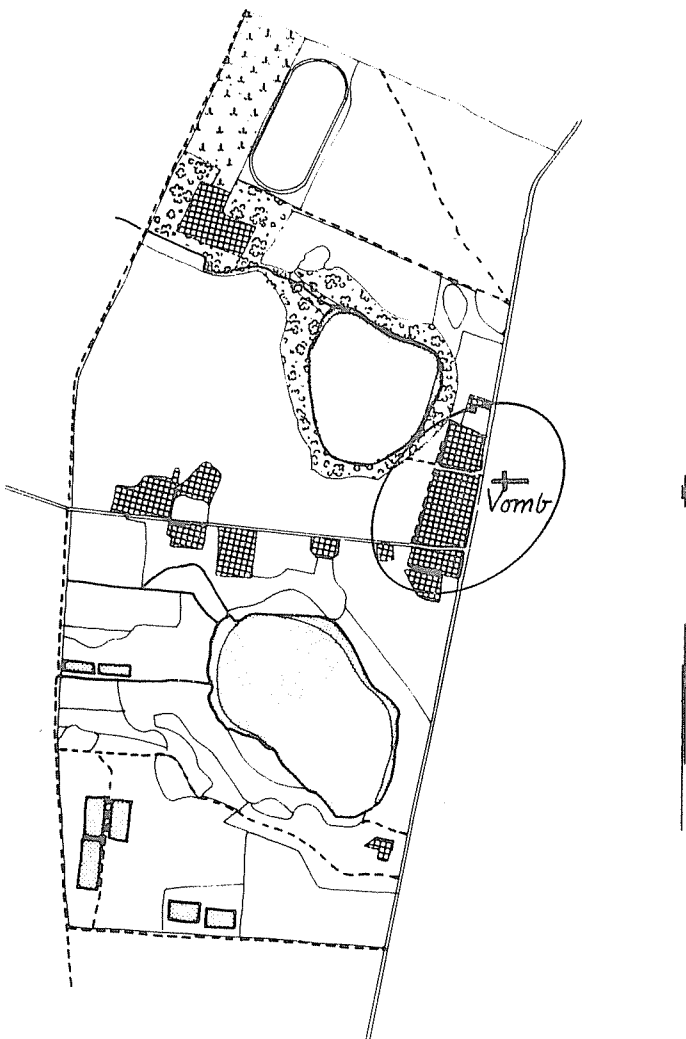
## MARKANVÄNDNING OCH FRAMKOMLIGHET



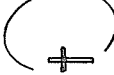




-  ÅLDERSKCLASS III EK BOK OCH ÅDELLÖV BETESMARK : LÄTTFRAMKOMLIGT
-  ÖVRIG LÖVSKOG UNDANTAGET MYRMARK, TALL ÅLDERSKCLASS III : GOD FRAMKOMLIGHET
-  GRANSKOG, UNG TALLSKOG MYRMARKER : SVÅRFRAMKOMLIGT
-  EJ ALLEMANSRÄTTSLIG MARK
-  OMRÅDEN FRÅN VILKA MAN HAR VISUELL VATTENKONTAKT
-  VATTENOMRÅDE
-  VASSAR.

# BYSJÖN HÄLJASJÖN

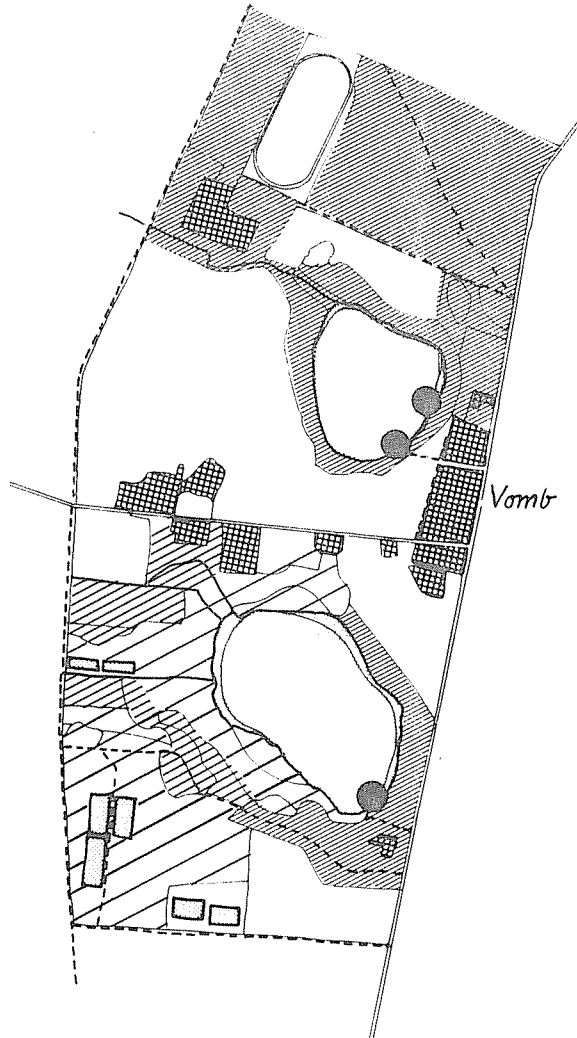
NATUR OCH KULTUR









-  EK BOK ELLER ÅDELLÖVSKOG
-  PERMANENT BETESMARK
-  BEBYGGELSEMILJÖ AV KULTURHISTORISKT VÄRDE
-  KYRKA
-  TOMTMARK

# BYSJÖN HÄLJASJÖN

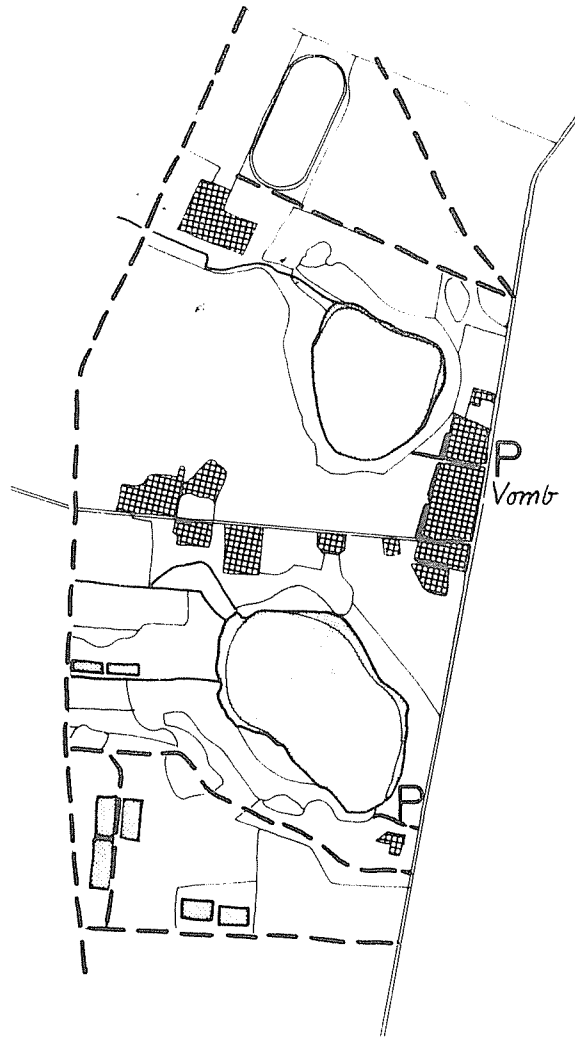
ATTRAKTIVITET FÖR STRÖVANDE  
LÄMPLIGHET FÖR BAD



-  MYCKET ATTRAKTIVA OMRÅDEN FÖR STRÖVANDE
-  ATTRAKTIVA OMRÅDEN FÖR STRÖVANDE
-  MINDRE ATTRAKTIVA OMRÅDEN FÖR STRÖVANDE
-  EJ ALLEMANSRÄTTSLIG MARK (ÅKER)
-  VATTENOMRÅDE
-  BADVIK

# BYSJÖN HÄLJASJÖN

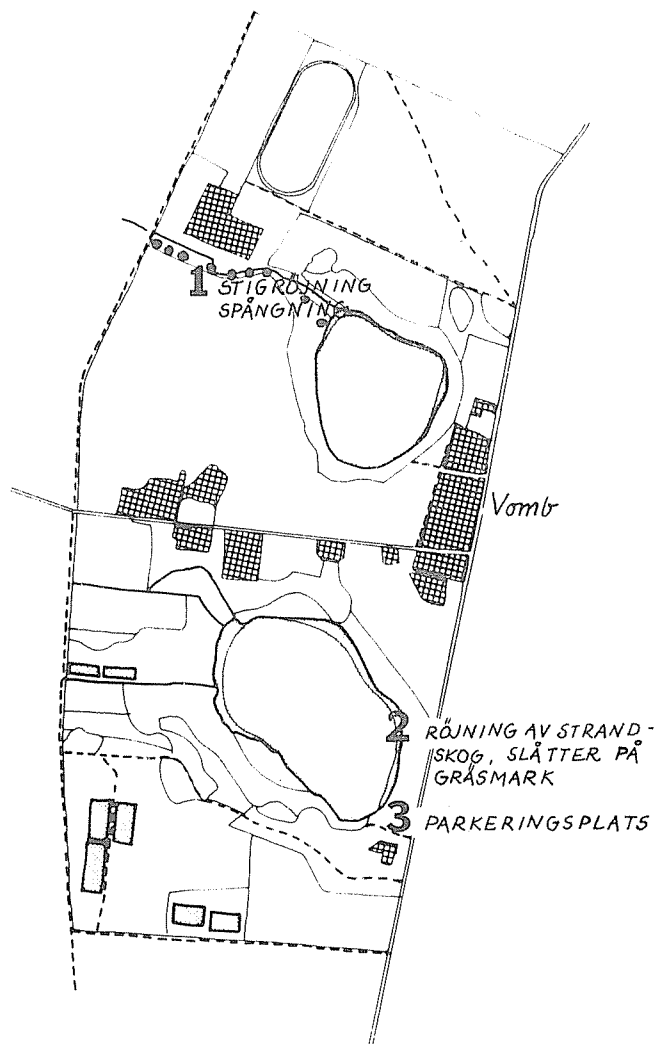
## TILLGÅNGLIGHET



- ==== BILVÄG ÖPPEN FÖR ALLMÅNHETEN
- - - - ENSKILD VÄG CYKELBAR
- GÅNGSTIG
- P PARKERINGS PLATS

# BYSJÖN HÄLJASJÖN

## FÖRSLAG TILL ÅTGÄRDER



**1** LÖVBLANDSKOG, IANSLUTNING  
TILL BÄCK

**2** STRANDZON MED VASSAR, ALSKOG  
INNFÖR EN EJ HÅVDAD GRÅS-  
MARK

**3** PARKERINGSPLATS

STIG RÖJS, SPÅNG LÄGGS  
ÖVER BÄCKEN

RÖJNING I STRANDEZONEN, GRÅSMARKEN  
SLÅS ELLER BETAS

OMRÅDE FÖR PARKERING AVGRÄNSAS

K R A N K E S J Ö N

Beskrivning

- Läge  
Krankesjön ligger i Lunds kommun 2,5 mil öster om Lund.
- Topografi/  
geologi  
Krankesjöns omgivning är tämligen flacka och de lösa avlagringarna består huvudsakligen av lerig sand. Torvområden där täkter har förekommit finns bl a norr om Stensoffa Ekologiska station, norr om sjön på Kalvs mosse och väster om på Bökebjärsmossen.
- Vatten/  
strand  
Krankesjöns areal uppgår till ca 4,2 km<sup>2</sup>. Den är grund. Största djupet ligger på ca 2 m. Vattnet i sjön är mycket näringsrikt och har hög bakteriehalt. En ständig närings-/sedimenttillförsel pågår i sjön till följd av de stora vassar som finns längs stränderna. Detta medför en uppgrumling och en ökad vassutbredning. Vassarnas utbredning i dag är mäktigast på södra och västra sidan och hindrar där vattenkontakten.
- Strandmaterialet är sandigt runt hela sjön men på de allra flesta ställen överlagrade med gyttja. Längs norra och östra stranden finns korta strandavsnitt där vassen röjts bort och där sandstränder skapats.
- Silvåkrasjön sänktes 1892 och detta innebar också en sänkning av Krankesjön. Vattenytan har sjunkit ytterligare efter 1940 som resultat av muddring i Kävlingeån.

Markanvändning/  
vegetation

Krankesjöns omgivningar benämnes Revingefältet och är ett militärt övningsområde med undantag av marken tillhörande Silvåkra gods, söder om sjön. Stora öppna gräsfält - vissa betade dominerar Revingehed. Närmast vattnet finns i regel en vasszon som övergår i högstarrvegetation (med bl a vass-starr och jättegröe). I denna zon pågår f n en kolonisering av björk och viden. En successivt torrare mark ger upphov till tuvtåtel- och borsttåteldominerade marker. Även inslag av ljunghed förekommer.

Norr om sjön finns närmast vasszonen en björkridå med högstarrvegetation, norr om denna en öppen gräsmark. Upp mot Revinge by består stora delar av gammal tallskog som har en kraftig undervegetation av fläder och björnbär, vilket försvårar framkomligheten.

Två stora lövkärrområden finns norr och nordöst om sjön, Kalvs mosse och Bökebjärsmossen. Dessa har tidigare varit föremål för torvtäktsverksamhet, men är nu igenvuxna med klibbal, glasbjörk och salixarter. Vass, högstarrarter och kaveldun finns i fältskiktet. Områdena är mycket täta och svårframkomliga.

På östra sidan finns en del sommarstugor, men de ligger inte ända ner till stranden och hindrar därför inte framkomligheten. Fritidshusen omges av tallskog.

Området sydöst om sjön är betad gräsmark. Silvåkragårdens ägor, söder om sjön är i huvudsak skogbevuxna. Närmast vattnet pågår en igenväxning med björk och tall på f d åker och betesmark. Inom små områden pågår fortfarande bete. Skogsmarken består dels av granskog i olika åldrar, dels av gammal bokskog. Inom området finns skogsbilvägar och stigar som gör området lättframkomligt.



Sydväst om sjön finns ett större kärrparti med björk, viden och klíbbal som dominerande trädslag samt i fältskiktet vass, kaveldun, flask- och bunkestarr, humleblomster, älggräs m fl.

Norr om den ekologiska stationen finns ett torvgravsområde med öppna vattenspeglar, som omges av björk, al och sälgvegetation.

Synkontakt med vattnet ges framför allt längs den norra stranden där vasszonen är smalare och björken delvis bortgallrad. Utsikt över hela sjön har man från vägen väster om Silvåkra by.

I området finns många vägar och stigar, av vilka de flesta utnyttjas på militära övningar. De flesta är cykelbara.

#### Djurliv

Krankesjön och dess omgivningar har stort värde som fågel- och viltbiotop. Antalet häckande fågelarter har under senare år minskat till följd av en tilltagande igenväxning. Framför allt gäller detta vadare.

En god kunskap om områdets djurliv finns då en ekologisk station är förlagd till området.

#### Kulturminnen

Två stenåldersboplatser har påträffats i området, dels väster om sjön vid Fredrikslund, dels öster om sjön i anslutning till en f d grustäkt. I nordväst står en väderkvarn av holländsk typ.

Silvåkra by har befriats från nyare bebyggelse och lantgårdarna ligger kvar i byn. Mitt i byn ligger den gamla kyrkan. Fram till byn leder en allé av alm, vilken är skyddad enligt naturvårdslagen.

Söder och öster om sjön går en järnväg, där trafiken är nedlagd. Järnvägsstation och banvaktarstuga finns kvar.

Anordningar      Två fågeltorn finns vid sjön "Silvåkratornet" och "Almentornet". Dessutom finns P-platser i ordningställda.

#### Utvärdering

Bad                      Ett par mindre sandvikar med bryggor finns vid sjön, men med hänsyn till den rika växtligheten, grumligheten och en ganska hög bakteriehalt är sjön olämplig för bad.

Strövande              De mest attraktiva områdena för strövande är norra sidan av sjön. Framkomligheten är god och man har synkontakt med vattnet.

Söder om sjön består stora delar av skogsområdet av granplanteringar och lövkärr, som är svårframkomliga och därför föga attraktiva. Här finns också partier av högstammig bok, tallskogar och betesmark som gör området attraktivt.

Området har ett förhållandevis större värde i dag än vad utvärderingen visar, beroende på de stora fågelvärden som finns.

Fiske                      Fiskerätten ägs i Krankesjön av P7 Jakt- och fiskevårdsförening samt Silvåkragården. Inom P7:s fiskerättsområde är fisket tillgängligt för personalen vid P7 samt dess anhöriga. Fiskekort kan lösas för en dag på P7 Revingehed.

Båt finns inte tillgänglig och det är stora svårigheter att fiska från land till följd av rik vegetation.

Abborre och gädda är intressanta från fritidsfiskersynpunkt.

Tillgänglighet

Runt hela sjön finns bilvägar öppna för allmänheten. Närmast vattnet med bil når man vid Ålabäcken där också parkeringsplats finns. Parkeringsplats finns också vid Silvåkratornet samt vid Stensoffa ekologiska station.

Restriktioner

Revingefältet är endast ett övningsfält, varför all skjutning sker med lösa skott. Trafik med stridsvagnar kan upplevas störande liksom bullret från skjutbanorna.

Ett beträdnadsförbud för militärer är utfärdat inom sydvästra hörnet av området med hänsyn till fågellivet.

Runt sjön finns ett generellt strandskydd (15 § NVL). F n pågår utredningar om att ev lägga naturreservat över området.








Motorbåtstrafik

- + fiskrik sjö
- + stor yta
- + god tillgänglighet med bil
  
- litet djup
- riklig vegetation
- fågelområde av mycket stort värde
- olämpligt för bad

Rekommendationer    Med hänsyn till framför allt de ornitologiska värdena bör motorbåtstrafik förbjudas. (Genomförande i samband med reservat).

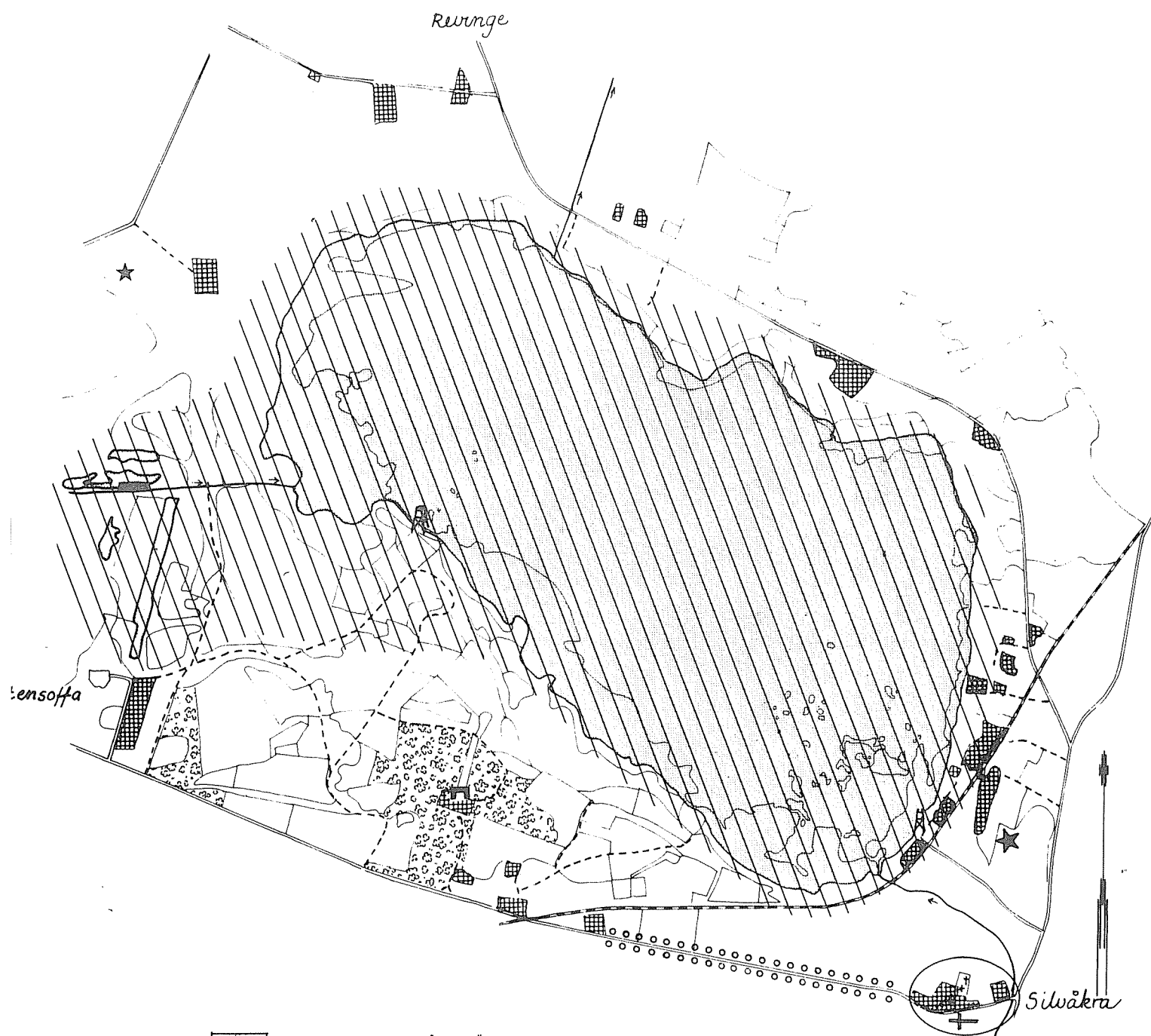
## MARKANVÄNDNING OCH FRAMKOMLIGHET



-  ÅLDERSKLASS III EK BOK OCH ÅDELLÖV BETESMARK : LÅTTFRAMKOMLIGT
-  ÖVRIG LÖVSKOG UNDANTAGET MYRMARK, TALL ÅLDERSKLASS III : GOD FRAMKOMLIGHET
-  GRANSKOG, UNG TALLSKOG MYRMARKER : SVÅRFAMKOMLIGT
-  EJ ALLEMANSRÄTTSLIG MARK
-  OMRÅDEN FRÅN VILKA MÅN HAR VISUELL VATTENKONTAKT
-  VATTENOMRÅDE
-  VASSAR

# KRANKESJÖN

NATUR OCH KULTUR









-  BOK-EK ELLER ÅDELLÖVSKOG
-  FÅGEL-ELLER VILTRIKA OMRÅDEN
-  ALLÉ
-  STÖRRE GÅRD
-  MILJÖ MED KULTURHISTORISKT VÄRDE
-  KYRKOÅRD
-  KYRKA
-  ÖVRIG BEBYGGELSE
-  FYNDPLATS
-  FÅGELTORN

# KRANKESJÖN

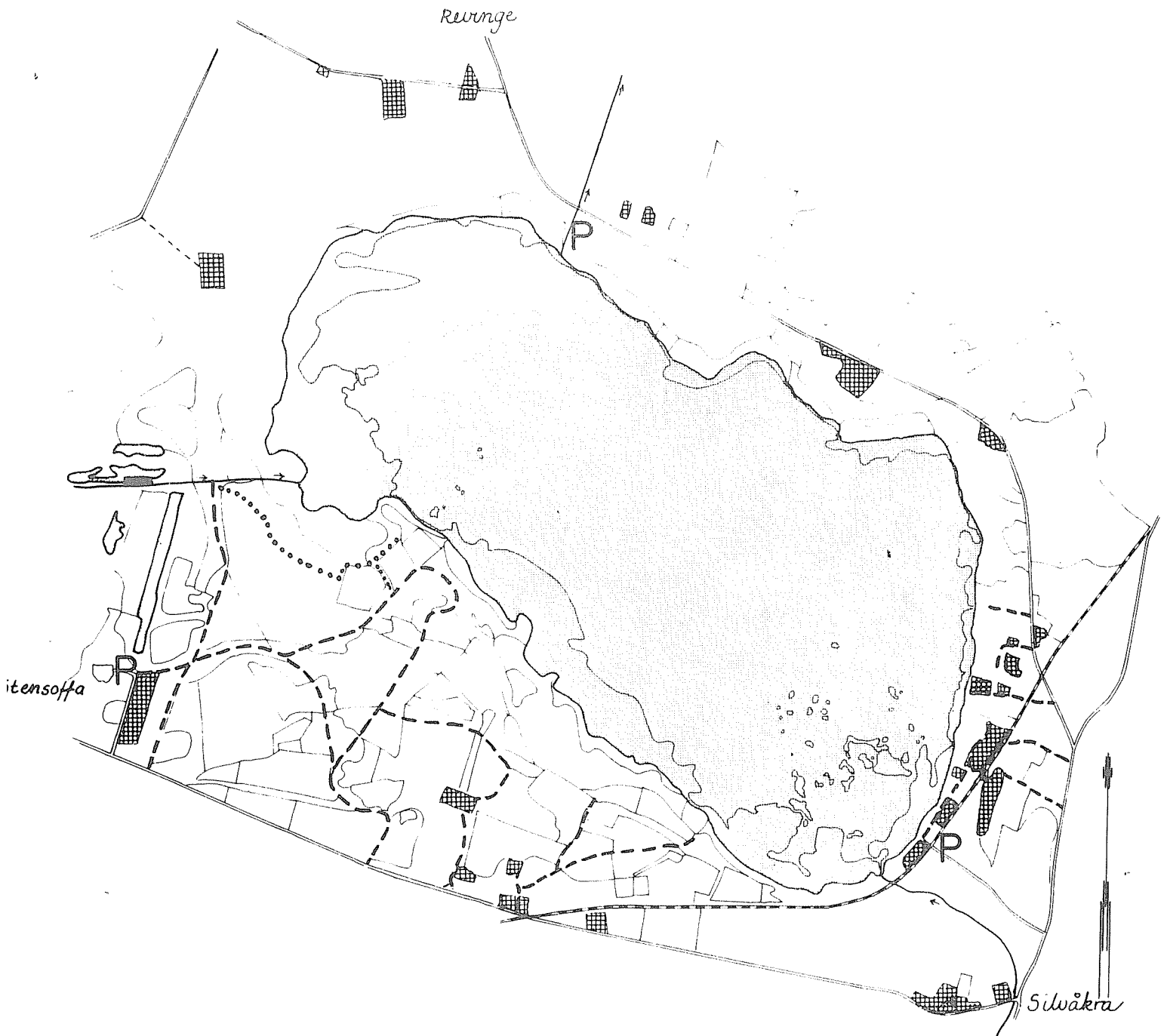
ATTRAKTIVITET FÖR STRÖVANDE  
LÄMPLIGHET FÖR BAD



-  MYCKET ATTRAKTIVA OMRÅDEN FÖR STRÖVANDE
-  ATTRAKTIVA OMRÅDEN FÖR STRÖVANDE
-  MINDRE ATTRAKTIVA OMRÅDEN FÖR STRÖVANDE
-  EJ ALLEMANSRÄTTSLIG MARK (ÅKER)
-  VATTENOMRÅDE
-  BADVIK

# KRANKESJÖN

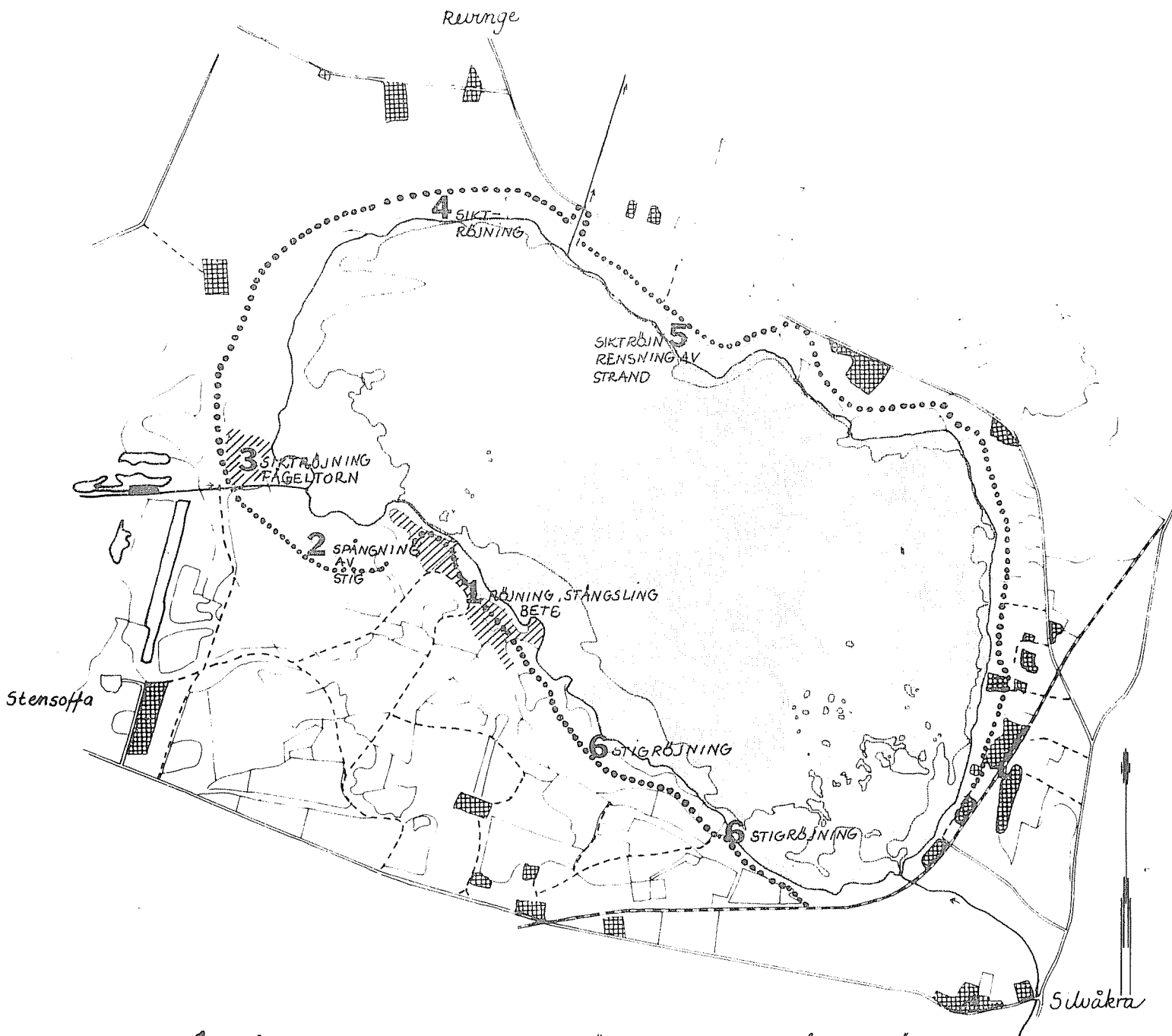
## TILLGÅNGLIGHET



- ==== BILVÄG ÖPPEN FÖR ALLMÅNHETEN
- ENSKILD VÄG CYKELBAR
- ..... GÅNGSTIG
- P PARKERINGS PLATS



## FÖRSLAG TILL ÅTGÄRDER



- 1 ED. ÅKER O BETESMARK, IGEN VÅXANDE MED BJÖRK O TALL
- 2 BEF STIG DELVIS MKT VÅTA PARTIER
- 3 OMRÅDE IGENVÅXANDE MED BJÖRK OCH VIDE
- 4 GLEST UNGBJÖRK BESTÅND
- 5 UNGT BJÖRK BESTÅND
- 6 TÅTA SVÅRFRAMKOMLIGA SKOGSOMRÅDEN

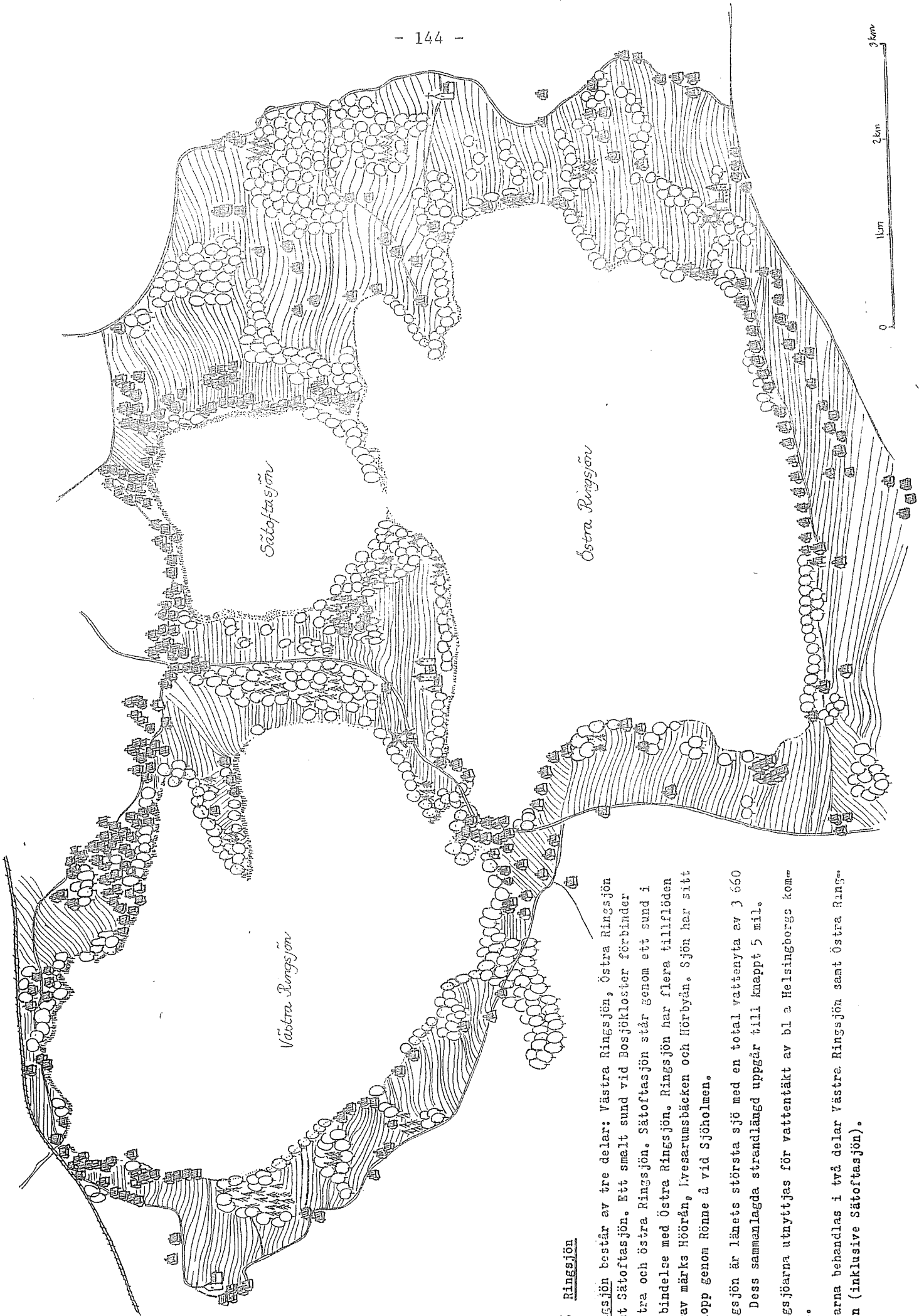
STÄNGSLING MED GENOMGÅNGAR, RÖJNING, BETE

STIGEN SPÅNGAS DÅR SÅ ERFORDRAS

BUSKRÖJNING SÅ ATT VATTEN KONTAKT FÅS FÅGELTORN SÄTTS UPP STIG UT TILL TORNET SPÅNGAS VATTEN KONTAKTEN BEVARAS GENOM SUCCESIVA GALLRINGAR

SIKTRÖJNING, SANDSTRAND RENSAS

RÖJNING AV STIG



**2.6 Ringsjön**

Ringsjön består av tre delar: Västra Ringsjön, Östra Ringsjön samt Sätöftasjön. Ett smalt sund vid Bosjökloster förbinder västra och östra Ringsjön. Sätöftasjön står genom ett sund i förbindelse med Östra Ringsjön. Ringsjön har flera tillflöden varav märks Höörån, Ivesarumsbäcken och Hörbyån. Sjön har sitt utlopp genom Ronne å vid Sjöholmen.

Ringsjön är länets största sjö med en total vattenyta av 3 660 ha. Dess sammanlagda strandlängd uppgår till knappt 5 mil.

Ringsjöarna utnyttjas för vattentäkt av bl a Helsingborgs kommun.

Sjöarna behandlas i två delar Västra Ringsjön samt Östra Ringsjön (inklusive Sätöftasjön).

V Ä S T R A R I N G S J Ö N

Beskrivning

- Läge Västra Ringsjön är belägen i Eslövs och Höörs kommuner ca 4,5 mil från Malmö och 4 mil från Kristianstad.
- Topografi/  
geologi Omgivande terräng sluttar ner mot sjön från ca + 90 m ö h vid Kulleberga- Råröd och från ca 65-70 m ö h vid Stanstorp. Plana områden finns framför allt vid Sjöholmen och Bosjöklöster. Norrom sjön är landskapet småkuperat och skogsklätt medan ett uppodlat slättlandskap breder ut sig åt söder.
- Området delas med avseende på jordarter i två delar. På norra sidan av sjön består jordarten av grusiga moräner, medan de är leriga på den södra sidan. I nordvästra delen, där bl a Rönneholms mosse är belägen, samt på centrala delen av Bosjöklöster finns organogena jordarter.
- Vatten/  
strand Västra Ringsjön har en yta på 1 450 ha, den totala strandlängden är 19 000 m och det största djupet som uppmätts 5,7 m. Sjön är till karaktären en slättsjö, dock inte utpräglad näringsrik.
- Vattenkvalitén från badsynpunkt varierar. Provtagnings görs vid Sjöholmens och Gamla Bo badplatser samt stranden vid Stanstorp. Nedsatt vattenkvalité har badplatsen vid Gamla Bo.
- Stränderna är långgrunda, sandiga, grusiga, med inblandning av sten, bevuxna med vass framför allt på västra och nordvästra sidan, mäktigheten är dock begränsad.

Markanvändning/  
vegetation

Området söder om V Ringsjön domineras av åkermark i vilka tungor med skog går ner mot stranden. Närmast vattenlinjen, nedanför den gamla strandvallen är marken något fuktig och bevuxen med klibbal, ask och glasbjörk. Ovanför strandvallen växer bok, med delvis örtrik markvegetation, i glesa lättframkomliga bestånd. Föryngringsåtgärder har gjorts vid Kulleberga, genom uthuggning vilket gjort dessa områden mer svårframkomliga. Gran förekommer i stor omfattning. Dessa bestånd är främst nyplanterade, dock finns partier med gammal granskog. Vid Råröd är delar av strandområdet betat. Vissa betesmarker är bevuxna med glest stående björk och al medan andra är öppna. Zonen närmast vattnet är fuktig och står tidvis under vatten medan det längre in är torrare.

Norr om sjön utgör bebyggelsen ett markant inslag i landskapsbilden, koncentrerad permanent- och fritidsbebyggelse vid Sjöholmen samt övervägande spridd fritidsbebyggelse vid Stanstorp. Landskapet är här mera småskaligt. Den norra stranden kantas liksom den södra av fuktig lövskog. Åker eller betesmarken går i regel ner till strandskogen. Inom delar är strandskogen betad och bevuxen med glesa höga björkar. På Lillö domineras strandskogen av ask. Centrala delen av halvön är betesmark. Längst ut på ud-den växer jättesp.

Bosjöklosterhalvöns västra sida består närmast vägen av ung tät björk och ung granskog. Området närmast stranden är i huvudsak betat, med undantag för någon meter närmast vattnet.

Kulturminnen

Beträffande fornminnen begränsas dessa till stenålders-, fynd- och gravplatser på Bosjöklosterhalvön.

Djurliv Västra Ringsjön är en av södra Sveriges viktigaste ruggningsplatser för bl a dykänder. Den utnyttjas också som rastlokal för vigg, brunand, knipa, simänder, storskrake och svan. Det är som rastlokal som sjön har störst betydelse. Betydelsefull som rastplats i V Ringsjön är Lillövik. Ett flertal arter förekommer bl a simänder och knipa. Den södra stranden utgör viloplatser under dagtid för vigg och brunänder.

Anordningar Kommunala badplatser finns vid Gamla Bo och Sjöholm.

#### Utvärdering

Bad På Bosjöklosterhalvöns västsida finns den längsta sammanhängande sandstranden. Uppehållszonen består av betesmark och åkermark. Zonen närmast vattnet är inte hävdad. Attraktiva stränder för bad finns också vid Råröd i anslutning till en scoutstuga. Uppehållszonen består av betad mark med glest stående alar. Stranden är sandig. Läget ur solsynpunkt är dock inte det bästa. En liknande strand finns vid Ormanäs. Där har dock betet upphört och ett reningsverksbygge pågår.

Strövande De lövskogsbälten med framför allt bok som förekommer längs V Ringsjöns södra strand lämpar sig bra för strövande. Skogarna är örtrika och lättframkomliga både ovan och nedanför strandvallen.

Partiet närmast stranden vid Råröd utgör ett attraktivt beteslandskap med bl a betade strandvallar. Framkomligheten skulle kunna förbättras genom stängselgenomgångar.

Vid Ormanäs finns ett mindre parti med uppvuxen ekhasselskog omgivet av betesmark, omgärdade med stengärden. Närmast vattnet finns en beteshage med glest stående björkar. Området är tidvis fuktigt.

Lillö är ett attraktivt område med vetenskapliga värden och strövvänliga marker. Nuvarande markanvändning (fållindelning m m) försvårar områdets utnyttjande för rörligt friluftsliv. Av Bosjöklosterhalvöns västra sida i övrigt är framför allt de södra delarna av betesmarken attraktiva. De har där karaktär av hagmark. Norra delen är i huvudsak öppen, trädfri mark. Stängsel och betesdjur kan vara ett hinder i utnyttjandet.

#### Fiske

Fritidsfiske förekommer i stor omfattning i Ringsjön och fyra sportfiskeklubbar har sjön som intresseområde. Förutsättningarna för fisket är goda framför allt från båt. Fiskearter som är av stort intresse är sik och insjöröding. Fiskekort kan köpas av yrkesfiskarna i sjön. Dessutom uthyres båtar vid Bosjökloster.

#### Tillgänglighet

Runt hela V Ringsjön finns en allmän väg på ett största avstånd av 500 m. Övriga vägar är enskilda, men förbudsskyltar är endast uppsatta på norra sidan av sjön.

Parkeringsmöjligheter finns längs södra sidan i anslutning till bokskogarna, vid Sjöholmen, vid väg 23 på Bosjöklosterhalvön och badplatsen vid Gamla Bo.

#### Restriktioner

Den största störningskällan är den starkt trafikerade vägen mot Höör (v 23). En tillkommande störningsfaktor är reningsverket vid Ormanäs.

Från ornitologisk synpunkt störningskänsliga områden är den södra stranden som används som viloplats för fågel dagtid. Dessa områden bör skyddas för störande anläggningar. Som rastplats är Lillövik V Ringsjöns viktigaste och bör framför allt under hösten (aug-nov) skyddas från onödig störning.

Störningar på ruggande fågel uppkommer främst i samband med snabb motorbåtstrafik och vattenskidåkning. Fåglarna har därvid svårt att hinna undan.

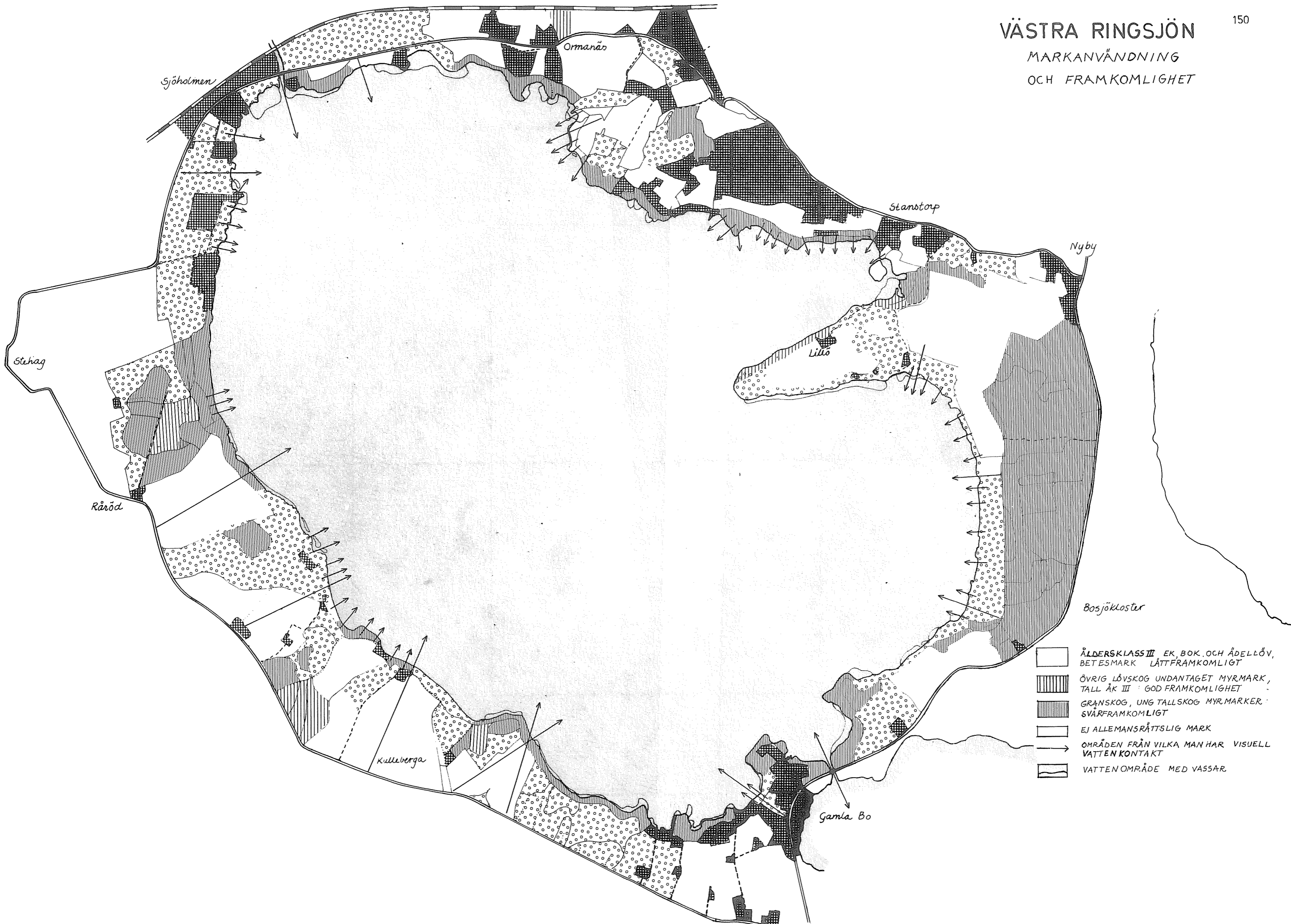
Planlagda områden enligt Byggnadslagen finns i delar av Sjöholmen och Stanstorp. Förordnande enligt naturvårdslagen 19 § ligger runt hela sjön. Dessutom är Lillös udde naturreservat p g a jättesparna. Nya förslag har upprättats att avsätta Lillö jämte Bosjöklosterhalvöns västra sida som naturreservat.







- Motorbåtstrafik
- + Malmöhus läns största sjö
  - + stränderna långgrunda vid badvikar. Vagar ner till stranden
  - + morän (sand) strand
  
  - bebyggelse
  - badplatser
  - ruggningsplatser och viloplatser för fågel störningskänsliga
  - fasta fiskegarn.

Rekommendationer

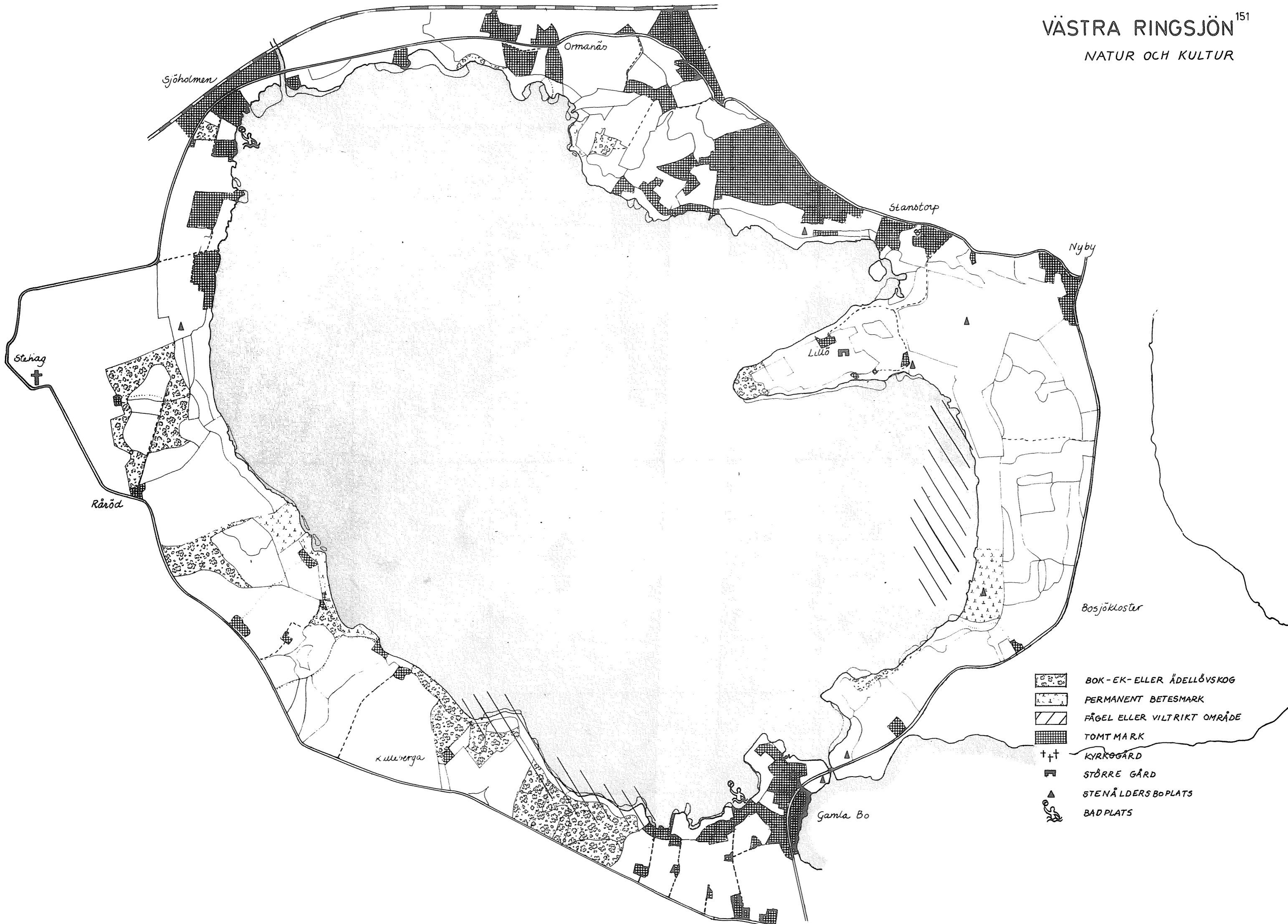
Ett förbud mot motorbåtstrafiken är inte aktuellt i Ringsjöarna, då konfliktriskerna är begränsade. Med hänsyn till sjöns värde som ruggningslokal bör ett förbud mot vattenskidåkning övervägas ev genom hastighetsbegränsning.









## MARKANVÄNDNING OCH FRAMKOMLIGHET



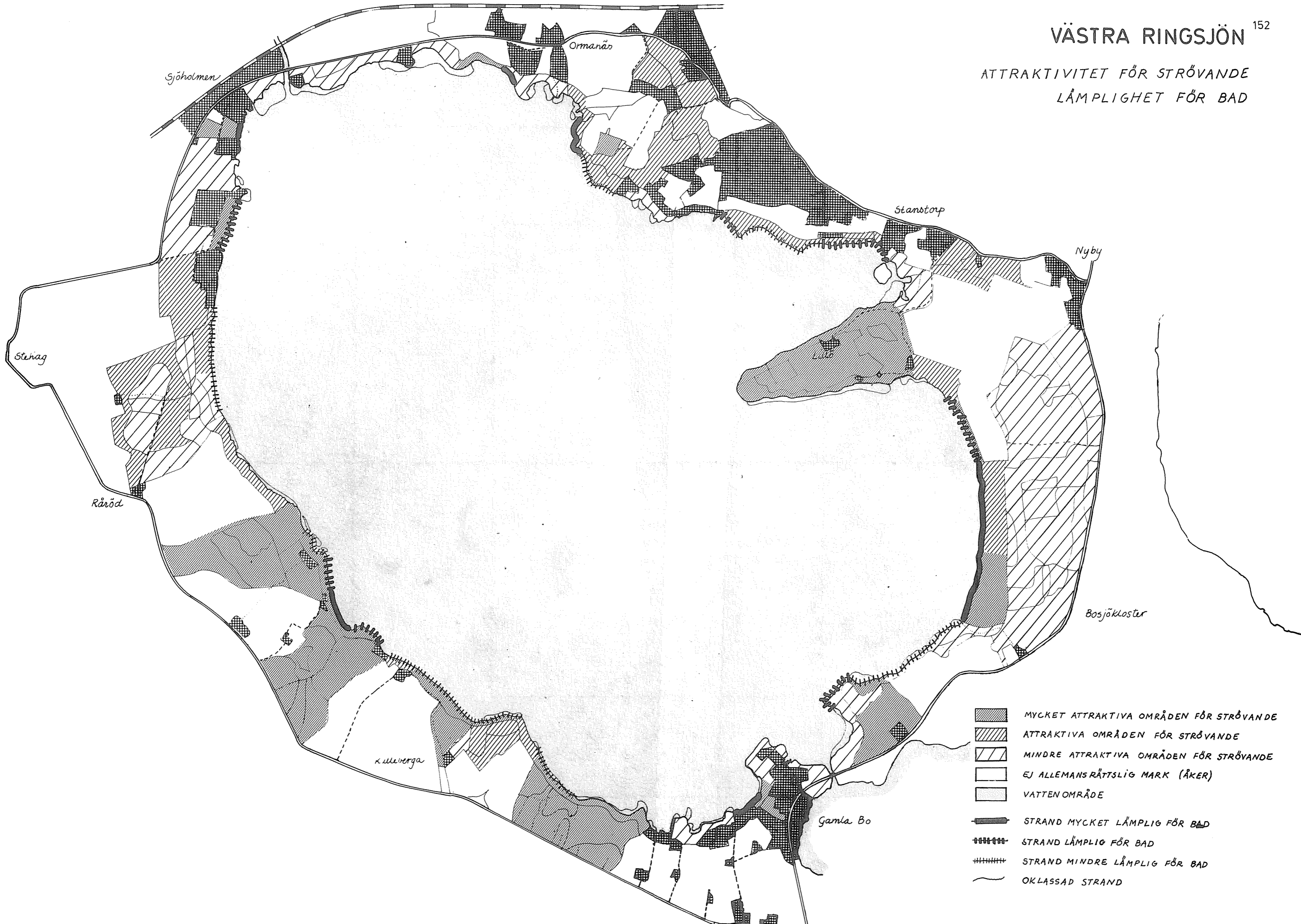
-  ÅLDERSKlass III EK, BOK, OCH ÅDELLÖV, BETESMARK LÄTTFRAMKOMLIGT
-  ÖVRIG LÖVSKOG UNDANTAGET MYRMARK, TALL ÅK III : GOD FRAMKOMLIGHET
-  GRÅNSKOG, UNG TALLSKOG MYRMARKER : SVÅRFRAMKOMLIGT
-  EJ ALLEMANSRÄTTSLIG MARK
-  OMRÅDEN FRÅN VILKA MAN HAR VISUELL VATTENKONTAKT
-  VATTENOMRÅDE MED VASSAR














-  BOK-EK-ELLER ÅDELLÖVSKOG
-  PERMANENT BETESMARK
-  FÅGEL ELLER VILTRIKT OMRÅDE
-  TOMT MARK
-  KYRKGÅRD
-  STÖRRE GÅRD
-  STENÅLDERS BOPLATS
-  BADPLATS

ATTRAKTIVITET FÖR STRÖVANDE  
LÄMPLIGHET FÖR BAD

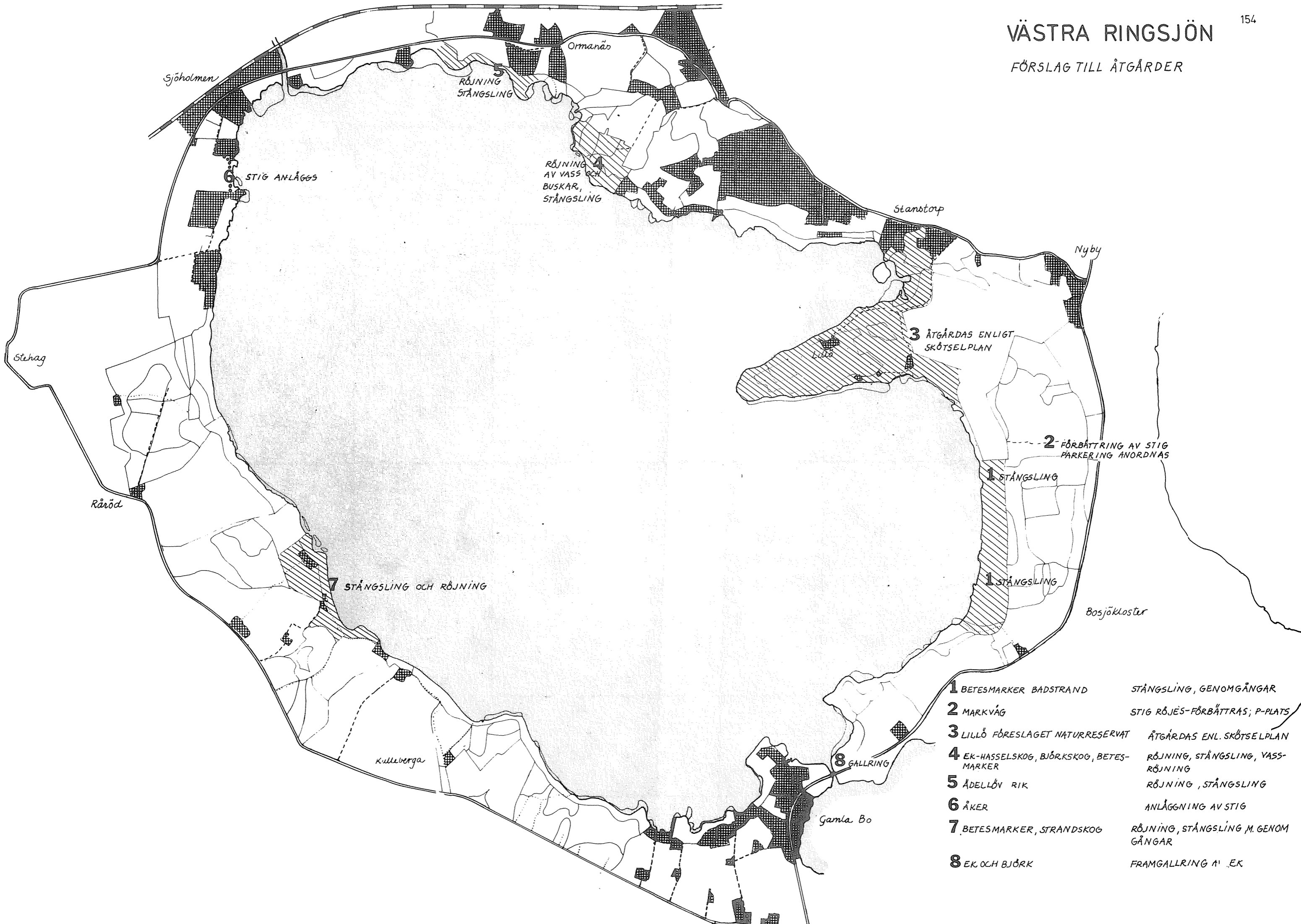


-  MYCKET ATTRAKTIVA OMRÅDEN FÖR STRÖVANDE
-  ATTRAKTIVA OMRÅDEN FÖR STRÖVANDE
-  MINDRE ATTRAKTIVA OMRÅDEN FÖR STRÖVANDE
-  EJ ALLEMANSRÄTTSLIG MARK (ÅKER)
-  VATTENOMRÅDE
-  STRAND MYCKET LÄMPLIG FÖR BAD
-  STRAND LÄMPLIG FÖR BAD
-  STRAND MINDRE LÄMPLIG FÖR BAD
-  OKLASSAD STRAND



- == BILVÄG ÖPPEN FÖR ALLMÄNHETEN
- - - ENSKILD VÄG CYKELBAR
- ..... GÅNGSTIG
- P PARKERINGSPLATS

## FÖRSLAG TILL ÅTGÄRDER



- |   |                                    |
|---|------------------------------------|
| <b>1</b> BETESMARKER BADSTRAND                | STÅNGSLING, GENOMGÅNGAR            |
| <b>2</b> MARKVÄG                              | STIG RÖJES-FÖRBÄTTRAS; P-PLATS     |
| <b>3</b> LILLÖ FÖRESLAGET NATURRESERVAT       | ÅTGÄRDAS ENL. SKÖTSELPLAN          |
| <b>4</b> EK-HASSELSKOG, BJÖRKSOG, BETESMARKER | RÖJNING, STÅNGSLING, VASS-RÖJNING  |
| <b>5</b> ÅDELLÖV RIK                          | RÖJNING, STÅNGSLING                |
| <b>6</b> ÅKER                                 | ANLÄGGNING AV STIG                 |
| <b>7</b> BETESMARKER, STRANDSKOG              | RÖJNING, STÅNGSLING M. GENOMGÅNGAR |
| <b>8</b> EK OCH BJÖRK                         | FRAMGALLRING AV EK                 |

## Ö S T R A R I N G S J Ö N

### Beskrivning

Läge	Östra Ringsjön ligger i Höör och Hörby kommuner.
Topografi/ geologi	<p>Terrängen är på norra sidan Ringsjön kuperad och sluttar ner mot sjön från Linderödsåsen. Detta område är till övervägande del skogsklätt. Söder ut planas marken ut och en jordbruksbygd tar vid.</p> <p>Berggrunden norr om sjön är bildad av gnejser (urberg), ofta genomdragna av diabas- eller basaltgångar. Närmast sjön är berggrunden jura-rät. Söder om sjön består berggrunden av lerskifferar och sandsten. Berggrunden täcks av lösa avlagringar. Dessa är uppbyggda av moräner - norr om sjön av fattiga grövre urbergsmoräner som söder ut successivt övergår i en lerig mera näringsrik morän. Torvjordar finns inom låglänta partier vid Jägersbo, norr om Nunnäs och vid Fulltofta-Osbyholm.</p>
Vatten/ strand	<p>Östra Ringsjön är 2 210 ha stor och därmed Malmöhus läns största sjö. Det största djup som uppmätts är ca 15 m.</p> <p>Sjön är till karaktären en slättsjö med högt näringsinnehåll och hög grumlighet. Vattnet är förorenat till följd av de utsläpp som sker i sjön. Den är bl a recipient för Hörby, som släpper ut sitt vatten via Hörbyån. Vattenprover tas årligen med hänsyn till bakteriehalten vid Sätofta, Jägersbo, Häggenäs, Klinta gård, Fogdarp, Hörby Ringsjöstrand och Fulltofta. Bakteriehalten vid 1976 års provtagning var hög vid Ringsjöstrand närmast å-mynningen medan den minskar med avståndet från utloppet. Nedsatt kvalite på vattnet var det också vid Jägersbo och Klinta gård.</p>

Stränderna är delvis mycket långgrunda ex Fulltoftaviken. Botten är lerig, men stränderna består huvudsakligen av sten, grus och sand. Sandstränder finns på ett flertal ställen runt sjön bl a vid Klinta gård, Hörby Ringsjöstrand, Fulltofta och Jägersbo-Sättofta. Steniga stränder finns på Bosjöklosterhalvöns södra strand, längs västra stranden mellan Gamla Bo och Klinta gård och vid Nunnäshalvön. Till följd av regleringen är vissa strandpartier tidvis översvämmade och sankta. Ett större område med sank strand är Bosjöklosterhalvöns östra sida.

Vassvegetation finns i stor omfattning längs Sättoftasjöns stränder. I östra Ringsjön förekommer vass sporadiskt i smala bälten.

Markanvändning/  
vegetation

Västra och södra sidan av sjön domineras huvudsakligen av öppen odlad mark vilket gör att den allemansrättsligt tillgängliga marken endast är 50-300 m bred i anslutning till vattnet. Norr om Ringsjögården är strandpartiet skogsbevuxet. Närmast vattnet finns en alkappa innanför vilken ädellövskog växer bestående av relativt tät askalmskog. Ovan strandvallen har ett område planterats med gran, i övrigt dominerar bokskogen.

Vid Klinta gård finns stora betesmarker där enstaka träd av björk, ek, al och hagtorn växer. I sydväst har betesmarken odlats upp ända ner till stranden, vilket spärrar framkomligheten.

Mellan Finnhult och Fogdarp från stranden upp till den gamla järnvägsvallen finns ett betat hagmarksparti med ädellövsinslag. Vid Hörby Ringsjöstrand och norr ut mot Fulltofta är det strandnära området bevuxet med tät al-björkskog. Innanför denna är marken i huvudsak betad, men även åkermark förekommer.

Vid Fulltoftaviken växer gles björkskog. Högvuxet grenrör dominerar i fältskiktet. Längs Nunnäshalvöns stränder växer ädellövskog genom vilken en mindre stig går. I viken norr om Nunnäs går betesmarken ner mot vattnet och det betade området fortsatte troligen förr åt öster mot Häggenäset. Detta område hävdas inte längre och har vuxit igen med björk och asksly. Partiet är mycket tätt och svårframkomligt.

På Häggenäsudden växer alskog. Denna udde står tidvis under vatten.

Sättoftasjöns omgivningar domineras av bebyggelse. Innanför bebyggelsen vid Jägersbo är marken uppodlad.

Bosjöklosterhalvöns nordöstra och östra del är betad. Detta område är mycket fuktigt i den strandnära delen. Den södra delen av Bosjöklosterhalvön är skogklädd med ek och bokskog, en ek-hasselskog, utan björkbestånd och granplanteringar. Området är tätt och risigt. Det genomkorsas av nyröjda promenadstigar. På Bosjökloster finns också en golfbana och en parkanläggning.

#### Djurliv

Liksom V Ringsjön är Ö Ringsjön värdefull framför allt som rast- och ruggningslokal för fågel. Rastområden av stort värde är Fulltoftastranden, där bl a sångsvan och andfåglar förekommer, samt V Sättoftasjön med omgivande betesmarker som är ett väsentligt betesområde för gäss.

Som ruggningslokal är Östra Ringsjön av mindre betydelse jämfört med västra, p g a det större vattendjupet.

Bland häckande fåglar utgör skäggdoppingen den vanligaste arten. Häckningsområde av större betydelse är sankområdena mellan Fulltofta och Ringsjöstrand.

#### Kulturminnen

Ringsjöbygden är en gammal kulturbygd. Däröfver vittnar en rad fornlämningar. På Nunnäs finns bl a domarring, skeppssättningar, stensättningar m m.

Runt Östra Ringsjön finns flera herresäten varav Bosjökloster är den märkligaste. På Bosjöklosterhalvön, som tidigare varit en ö - Bosö - grundades på 1100-talet ett nunnekloster. Byggnaderna har förändrats, men kyrkan och delar av klostrets grundvalar finns kvar sen medeltiden.

Öster om sjön finns två större gods "Ousbyholm" och Fulltofta. "Ousbyholm" uppfördes under 1600-talet men lämningar finns av en byggnad öster om slottet som troligen uppfördes under medeltid. Trädgården är öppen för allmänheten.

Vid Fulltofta finns en 1100-tals kyrka utförd enligt skånsk tradition i sten. Uthuslängorna i gråsten uppfördes 1776 medan corpdelogiet byggdes först under 1855-1870. Fulltoftas omgivningar har prägel av gammal kulturbygd med bl a stengården bevarade.

#### Anordningar

Anordnade badplatser finns vid Jägersbo och Hörby Ringsjöstrand. På dessa platser finns också camping, kiosk m m. På Bosjöklosterhalvön finns en golfbana, dessutom finns inne på klosterområdet servering m m.

Inom Fulltoftareservatet har stigar och parkeringsplatser anordnats.



### Utvärdering

Bad

Östra Ringsjön har god tillgång på stränder lämpliga för bad.

Bosjöklösterhalvöns sydsida har steniga stränder och alridå ut till vattnet. Där är endast mindre vikar o dyl attraktiva för bad. En mindre vik har rensats upp vid parken.

Vid Klinta gård fram mot Fogdaröd finns ett längre avsnitt med lämplig badstrand. Vid Klinta består den av sand medan steninslaget ökar mot Fogdaröd. I sydväst saknas uppehållszon då marken plöjts upp ända ner till stranden, norr om detta område är marken betad medan det vid Fogdaröd är skogsklätt.

Badplatsen vid Hörby Ringsjöstrand är mycket fin med sandstrand, bryggor och utgallrad skog. Vattnets bakteriehalt är dock för hög. Norrut från badplatsen fortsätter sankstranden men uppehållszonen är här skogbevuxen. En mycket lämplig badplats finns också vid Fulltofta - långgrund sandstrand med glest stående träd i uppehållszonen.

På Nunnäs halvö finns ett par mindre sandvikar längs den övrigt steniga stranden.

En fin sandstrand finns i viken norr om Nunnäs. Uppehållszonen är betad.

I Sätoftasjön har två platser markerats ha bra badstrand, badplatsen vid Jägersbo samt en vik söder därom, som rensats upp och används av de boende i fritidsområdet.

## Strövande

Vid Ö Ringsjön finns attraktiva strövområden framför allt på västra och östra sidan.

Inom området på västra sidan och i sydväst finns bok och ekskog, öppen betesmark och hagmark. Kontakten mellan området vid Klinta och vid Fogdarp hindras genom diken och uppodlad mark ner till stranden.

Området vid Hörby Ringsjöstrand har också bedömts vara mycket attraktivt. Inslag av klass II områden finns, bl a de stora plana betesmarkerna samt de obetade partierna med alskog.

Vid Fulltofta är attraktiviteten lägre då området närmast vattnet inte hävdas. Söder om Fulltofta är betesmarkerna mycket fuktiga. Fin lövblandskog med liten stig nedanför strandvallen på Nunnäs har bedömts attraktiv för strövande. Norr om Nunnäs finns också attraktiva betade marker.

Bosjöklosterhalvöns södra del är svårframkomlig med stor del ungskog. Framkomligheten har förbättrats genom stigdragningar. Betesmarken norr om är genom hög fuktighet mindre attraktiv för strövande.

Speciella attraktionspunkter är Bosjökloster, Hörby Ringsjöstrand, Fulltofta och Jägersbo.

## Fiske

Östra Ringsjön har stor betydelse som fiskesjö. Här bedrivs såväl yrkesfiske som fritidsfiske. Gädda och sik är vanliga fiskar.

Fiskerätten har J O Bergström Pråmhuset Bosjökloster, E Adolfsson Fulltofta och Gudmuntorps by. Fiskerätten är upplåten till allmänheten genom

fiskekort som säljes av Bergström Pråmhuset samt Adolfsson Fulltofta. Dessa hyr också ut båtar. Sjön är också intresseområde för en rad sportfiskeklubbar.

Tillgänglighet

Stranden kan nås med bil via allmänna eller upplåtta vägar på följande platser. Bosjökloster, Hörby Ringsjöstrand, Fulltofta, Häggenäs, Jägersbo och Sättofta. I övrigt kan större delen av strandområdet nås via enskilda vägar och stigar med cykel och promenader.

Parkeringsmöjligheter saknas i sydväst vid Klinta/Fogdarp.

Restriktioner

Liksom V Ringsjön påverkas östra av väg 23, framför allt på Bosjöklosterhalvön. På Bosjöklosterhalvön ligger också golfbanan vilken utgör en icke allemansrättslig yta.

Den största restriktionen längs Ö Ringsjön är fritids- och permanentbebyggelse som tar i anspråk ca 9 km strand. Bebyggelsen är koncentrerad till Sättofta i norr och Fogdarp i söder.

Fågelområden som är känsliga för störningar är framför allt Fulltoftaområdet under rastperioden vår och höst, samt områden söder om Fulltofta under häckningsperioden. Även Bosjöklosterhalvöns östra strand är störningskänslig, framför allt vår.

Runt hela Ringsjön råder ett generellt strandskydd på 100 m (15 § NVL). Runt större delen av sjön är detta strandskydd utvidgat till 300 m vilket ett förordnande enligt 19 § också ligger.








Byggnadsplaner/avstyckningsplaner finns på Bosjökloster, Sättofta, Jägersbo och Häggenäset.

- Motorbåtstrafik
- + stor sjö
  - + stort djup
  - + attraktiva badstränder
  - + vägar ner till vattnet
- 
- vissa delar känsliga fågelområden häckning
  - rastplats känsliga under (vår och höst)
  - långgrunda stränder
  - badplatser
  - bebyggelse
  - strövområden
- 
- Rekommendationer
- Till skillnad från västra Ringsjön användes östra i mindre utsträckning som ruggningslokal. En hastighetsreglering på 5 knop bör införas i anslutning till badplatserna.

# ÖSTRA RINGSJÖN SÄTOFTASJÖN

MARKANVÄNDNING OCH FRAMKOMLIGHET

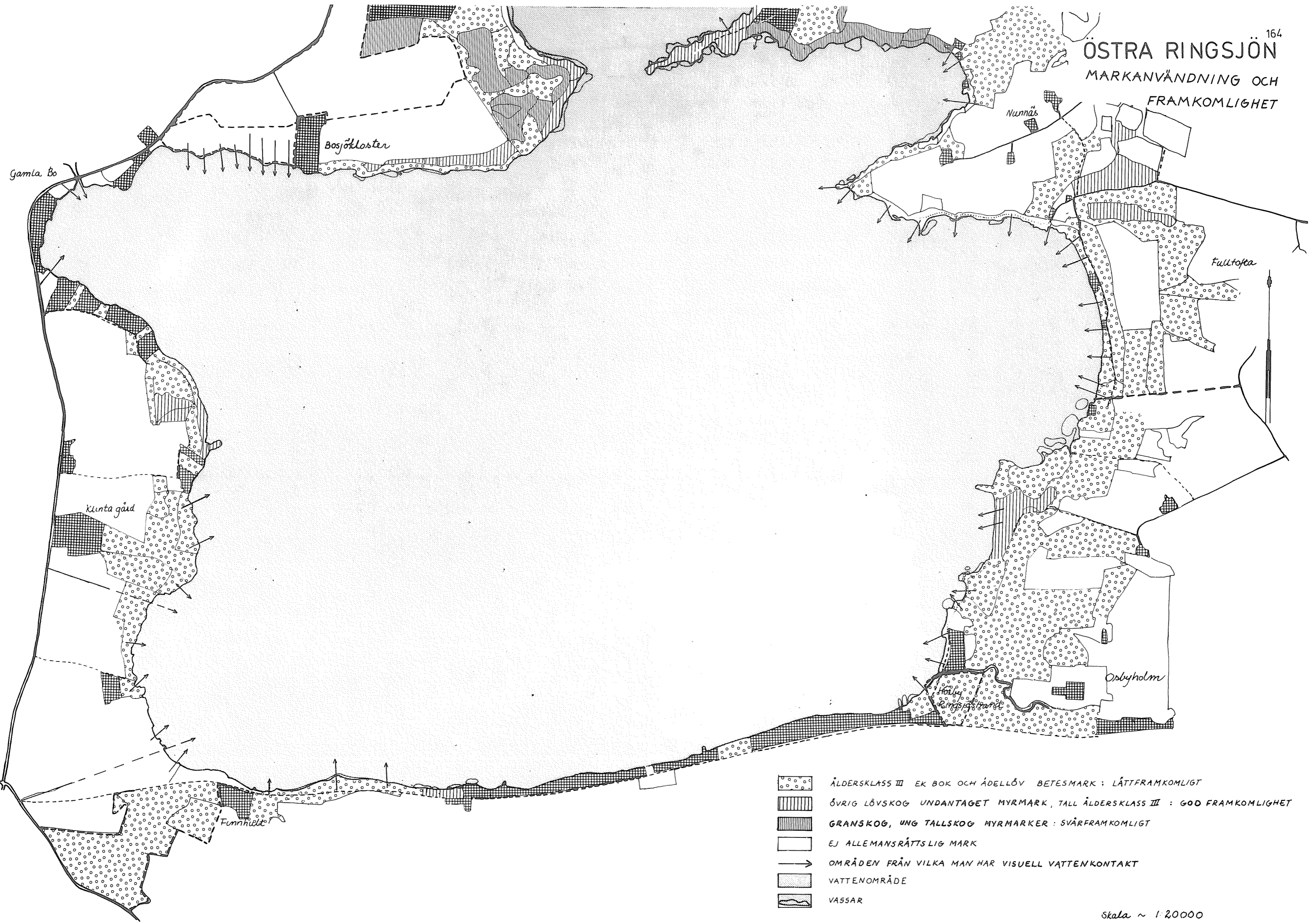









- |   |   |
|---|---|
|  | ÅLDERSKCLASS III EK BOK OCH ÅDELLÖV BETESMARK : LÅTTFRAMKOMLIGT             |
|  | ÖVRIG LÖVSKOG UNDANTAGET MYRMÄRK, TALL ÅLDERSKCLASS III : GOD FRAMKOMLIGHET |
|  | GRANSKOG, UNG TALLSKOG MYRMÄRKER : SVÄRFRAMKOMLIGT                          |
|  | EJ ALLEMANSRÄTTSLIG MARK  |
|  | OMRÅDEN FRÅN VILKA MAN HAR VISUELL VATTENKONTAKT                            |
|  | VATTENOMRÅDE  |
|  | VASSAR  |

Skala ~ 1:20 000

# ÖSTRA RINGSJÖN

MARKANVÄNDNING OCH  
FRAMKOMLIGHET

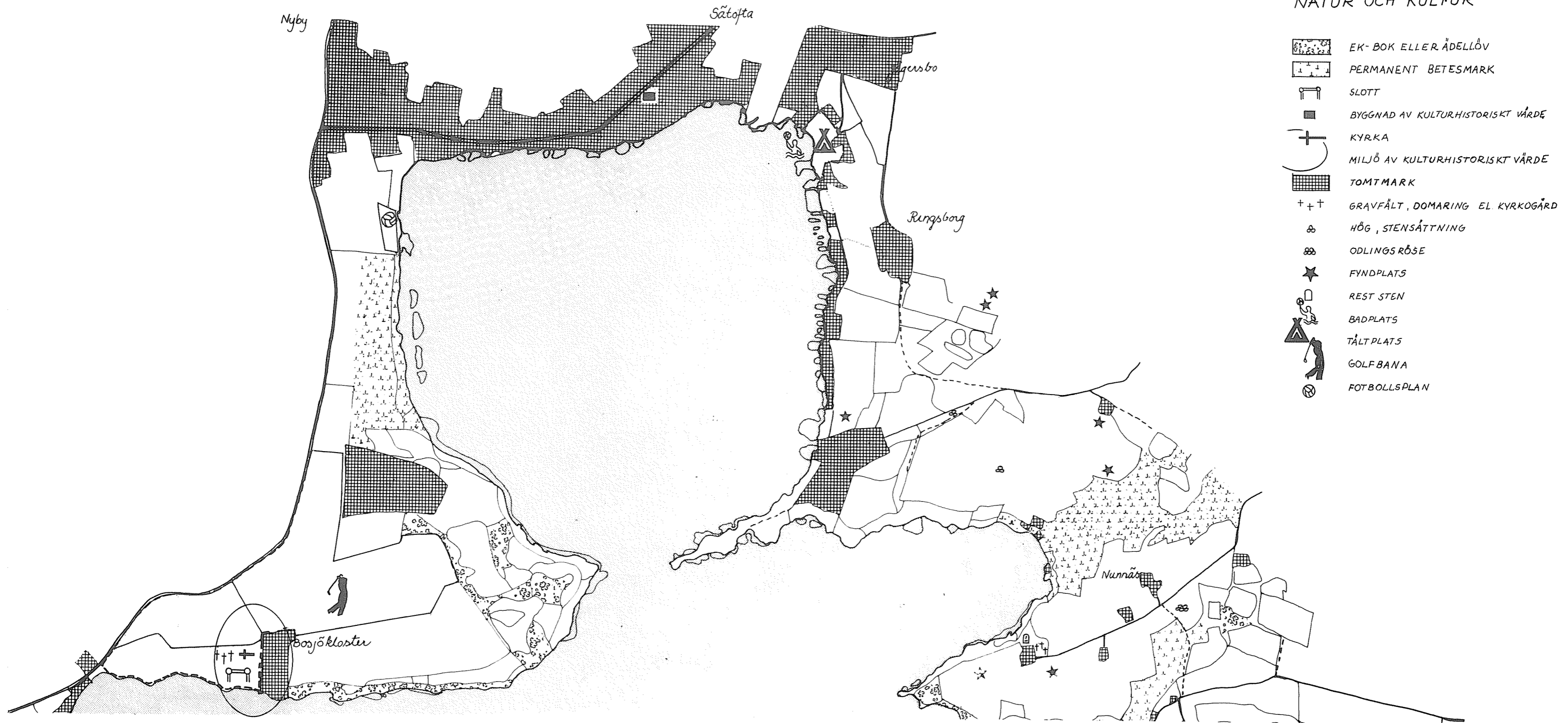


-  ÅLDERSKASS III EK BOK OCH ÅDELLÖV BETESMARK : LÄTTFRAMKOMLIGT
-  ÖVRIG LÖVSKOG UNDANTAGET MYRMÄRK, TALL ÅLDERSKASS III : GOD FRAMKOMLIGHET
-  GRANSKOG, UNG TALLSKOG MYRMÄRKER : SVÅRFRAMKOMLIGT
-  EJ ALLEMANSRÄTTSLIG MARK
-  OMRÅDEN FRÅN VILKA MAN HAR VISUELL VATTENKONTAKT
-  VATTENOMRÅDE
-  VASSAR

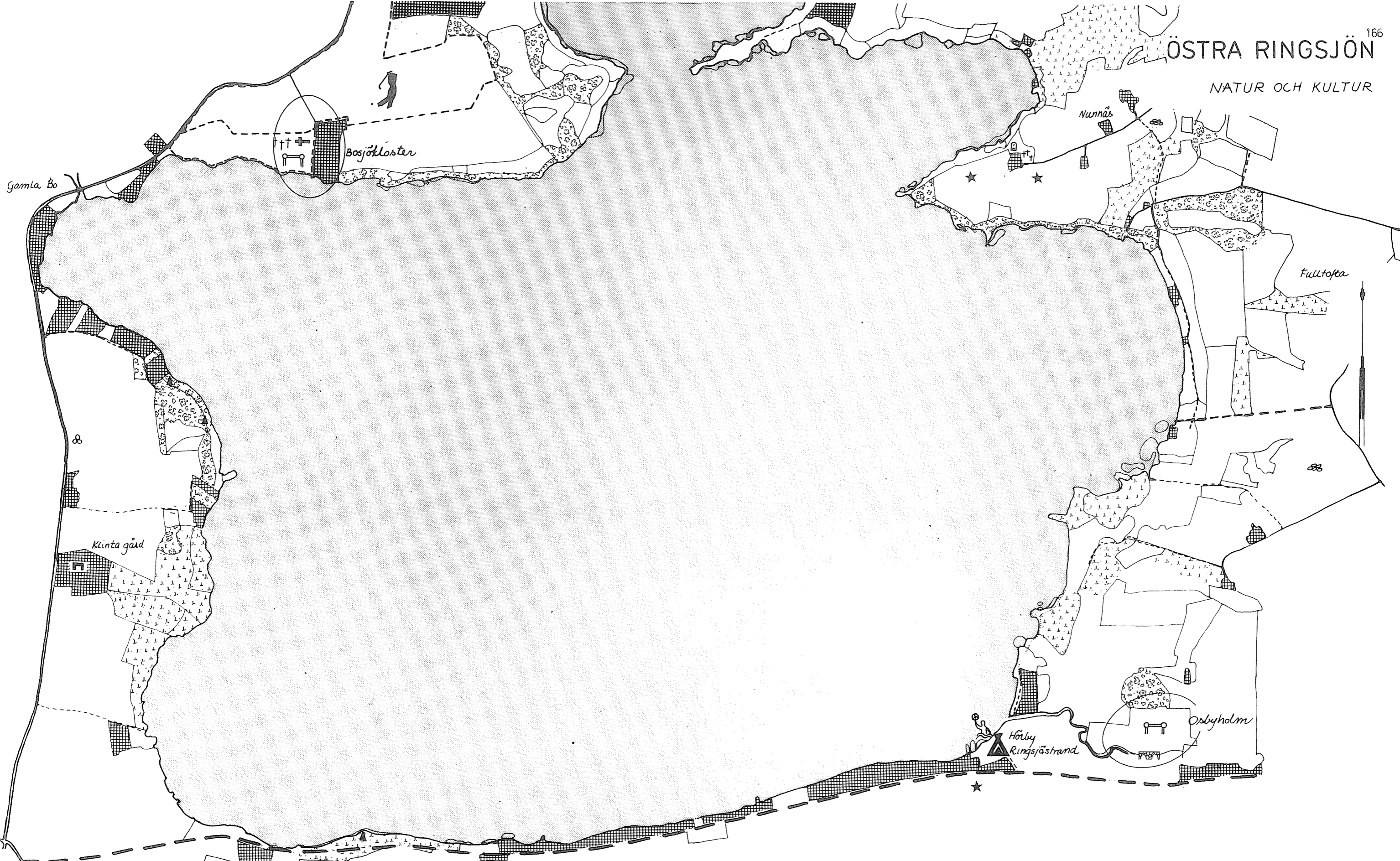
Skala ~ 1:20000






# ÖSTRA RINGSJÖN SÄTOFTASJÖN






NATUR OCH KULTUR












- EK-BOK ELLER ÅDELLÖV
- PERMANENT BETESMARK
- SLOTT
- BYGGNAD AV KULTURHISTORISKT VÄRDE
- KYRKA
- MILJÖ AV KULTURHISTORISKT VÄRDE
- TOMTMARK
- GRAVFÄLT, DOMARING EL KYRKOGRÅRD
- HÖG, STENSÄTTNING
- ODLINGSRÖSE
- FYNDPLATS
- REST STEN
- BADPLATS
- TÄLTPLATS
- GOLFBANA
- FOTBOLLSPLAN



 EK-BOK-ELLER ÅDELLÖVSKOG  
 PERMANENT BETESMARK  
 SLOTT  
 STÖRRE GÅRD  
 TOMTMARK

 KYRKA  
 FD JÄRNVÄG  
 STENBRO  
 STENGÅRDEN  
 VÄRDEFULL KULTURHISTORISK MILJÖ

 HÖG STENSÄTTNING  
 GRAVFÄLT DOMARRING KYRKOGRÄD  
 STENÅLDERSBOPLATS  
 OD LINGSRÖSE  
 FYNDPLATS  
 REST STEN










 BADPLATS  
 GOLFBANA  
 TÄLTPLATS



# ÖSTRA RINGSJÖN SÄTOFTASJÖN

ATTRAKTIVITET FÖR STRÖVANDE  
LÄMPLIGHET FÖR BAD

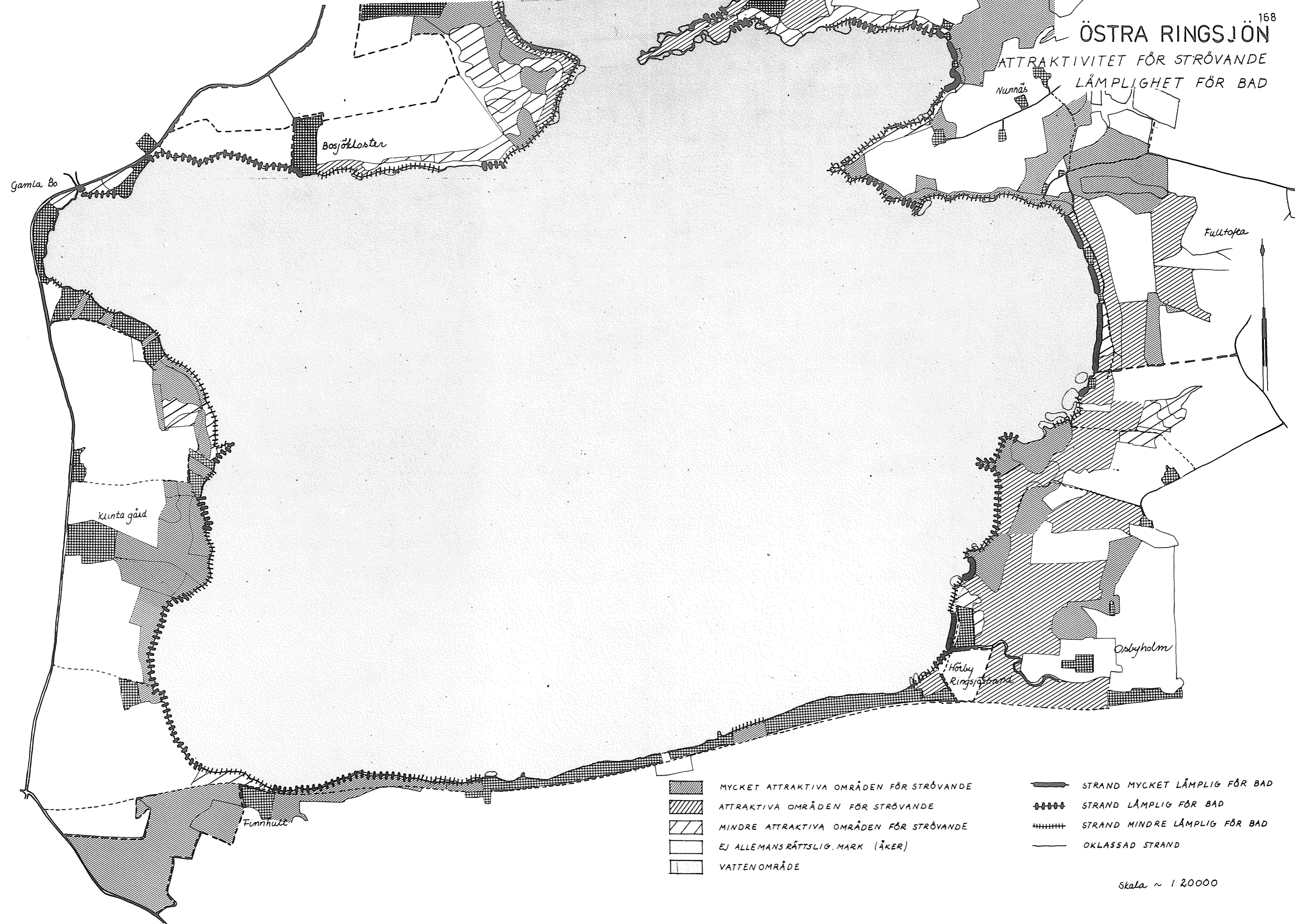


- |   |   |   |                               |
|---|---|---|-------------------------------|
|  | MYCKET ATTRAKTIVA OMRÅDEN FÖR STRÖVANDE |  | STRAND MYCKET LÄMPLIG FÖR BAD |
|  | ATTRAKTIVA OMRÅDEN FÖR STRÖVANDE        |  | STRAND LÄMPLIG FÖR BAD        |
|  | MINDRE ATTRAKTIVA OMRÅDEN FÖR STRÖVANDE |  | STRAND MINDRE LÄMPLIG FÖR BAD |
|  | EJ ALLEMANSRÄTTSLIG MARK (ÅKER)         |  | OKLASSAD STRAND               |
|  | VATTENOMRÅDE                            |   |                               |

Skala ~ 1:20 000

# ÖSTRA RINGSJÖN

ATTRAKTIVITET FÖR STRÖVANDE  
LÄMPLIGHET FÖR BAD



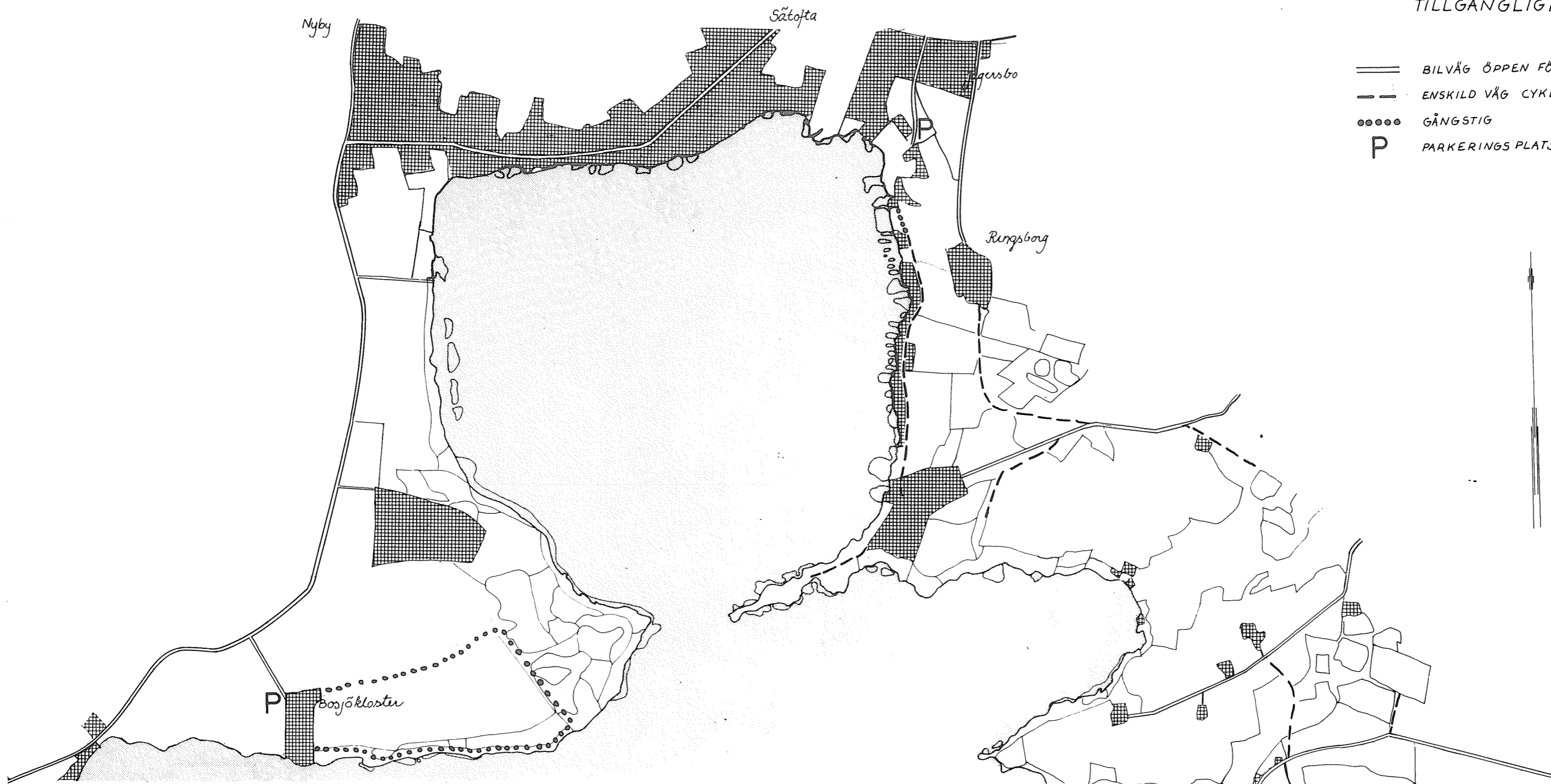
- |  |   |  |                               |
|--|---|--|-------------------------------|
|  | MYCKET ATTRAKTIVA OMRÅDEN FÖR STRÖVANDE |  | STRAND MYCKET LÄMPLIG FÖR BAD |
|  | ATTRAKTIVA OMRÅDEN FÖR STRÖVANDE        |  | STRAND LÄMPLIG FÖR BAD        |
|  | MINDRE ATTRAKTIVA OMRÅDEN FÖR STRÖVANDE |  | STRAND MINDRE LÄMPLIG FÖR BAD |
|  | EJ ALLEMANSRÄTTSLIG. MARK (ÅKER)        |  | OKLASSAD STRAND               |
|  | VATTENOMRÅDE                            |  |                               |

Skala ~ 1:20000

# ÖSTRA RINGSJÖN SÄTOFTASJÖN

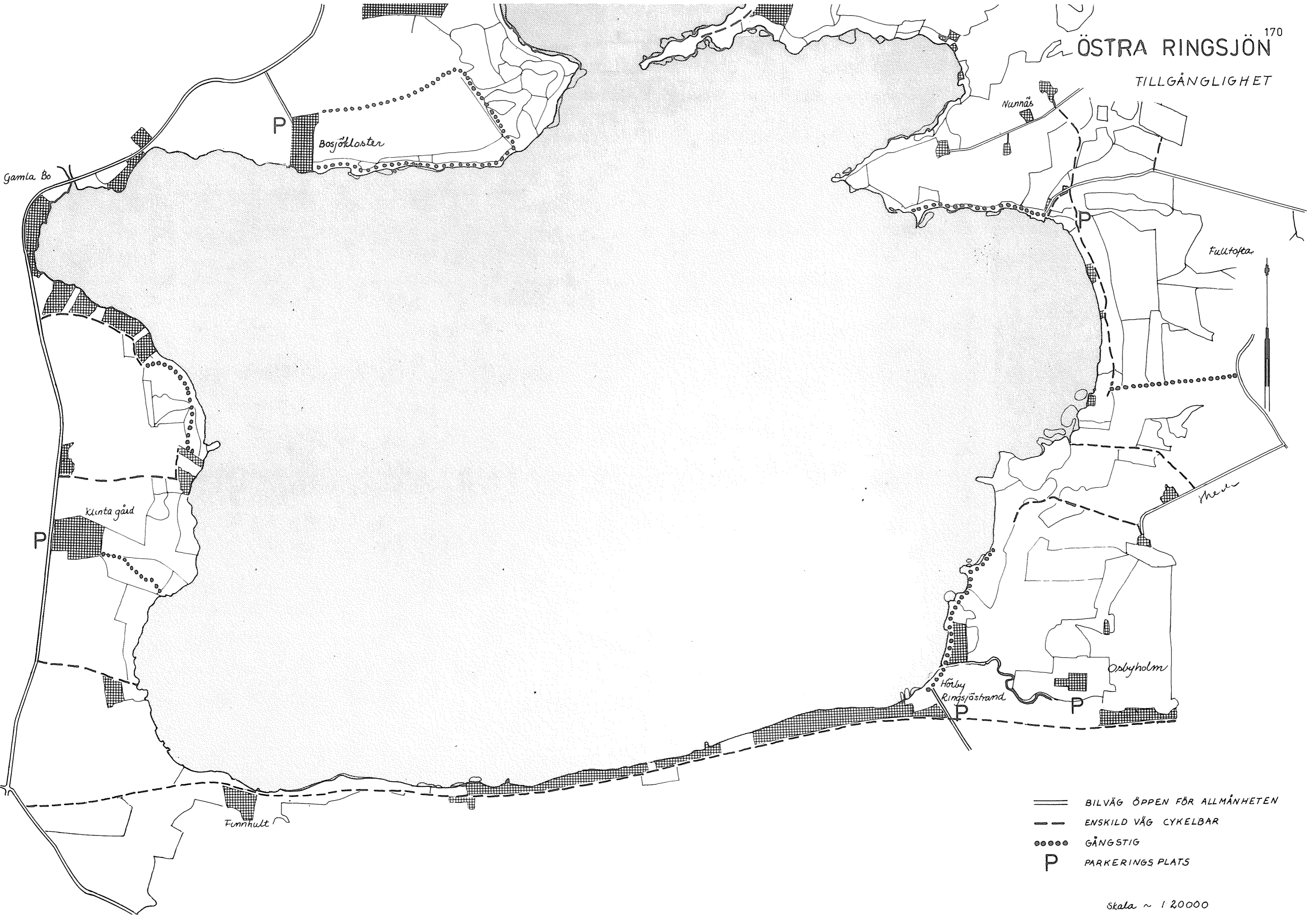
## TILLGÅNGLIGHËT

- == BILVÄG ÖPPEN FÖR ALLMÄNHETEN
- - - ENSKILD VÄG CYKELBAR
- ..... GÅNGSTIG
- P PARKERINGS PLATS



ÖSTRA RINGSJÖN 170

TILLGÅNGLIGHET

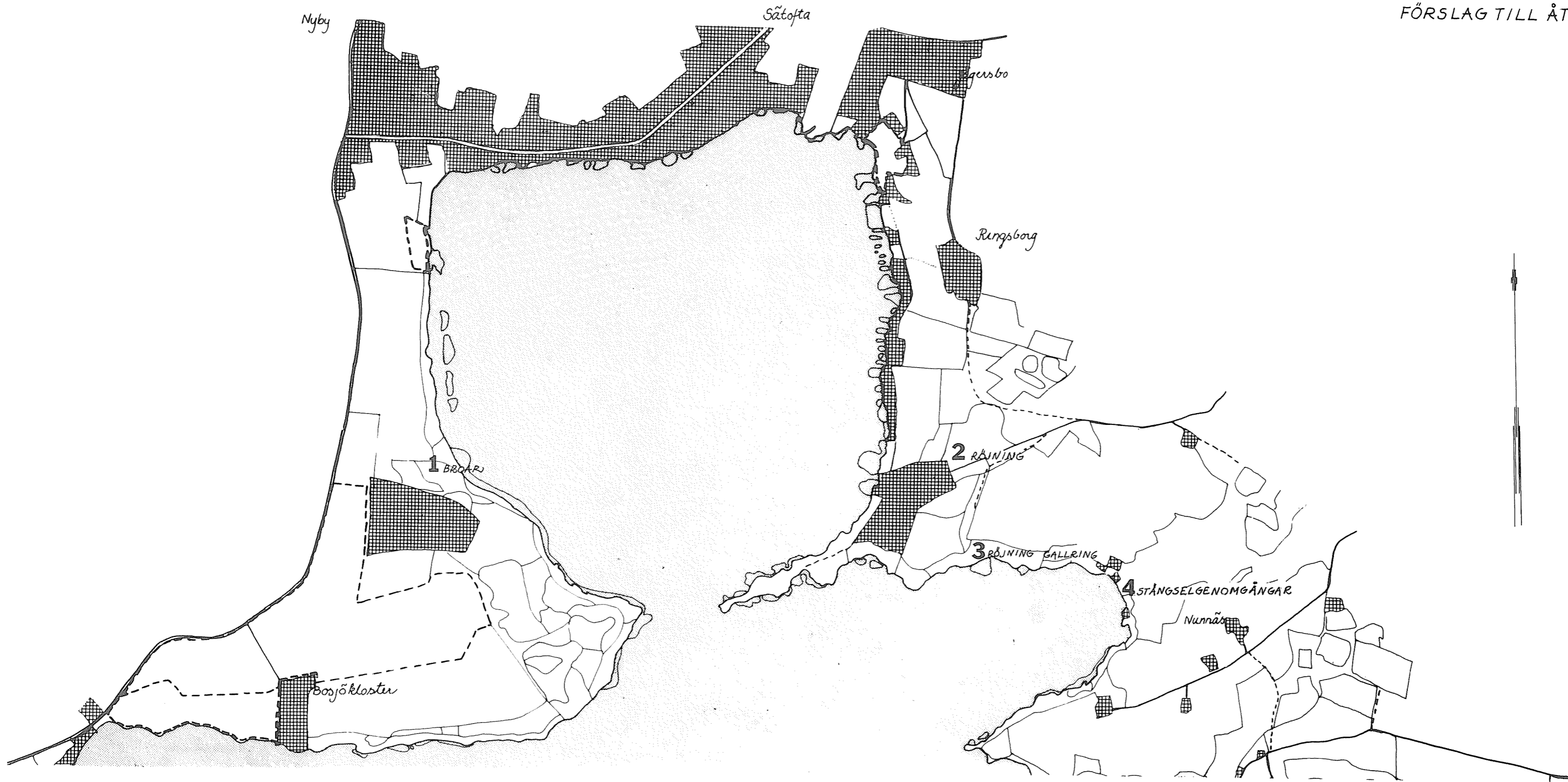


- ==== BILVÄG ÖPPEN FÖR ALLMÅNHETEN
- ENSKILD VÄG CYKELBAR
- ..... GÅNGSTIG
- P PARKERINGS PLATS

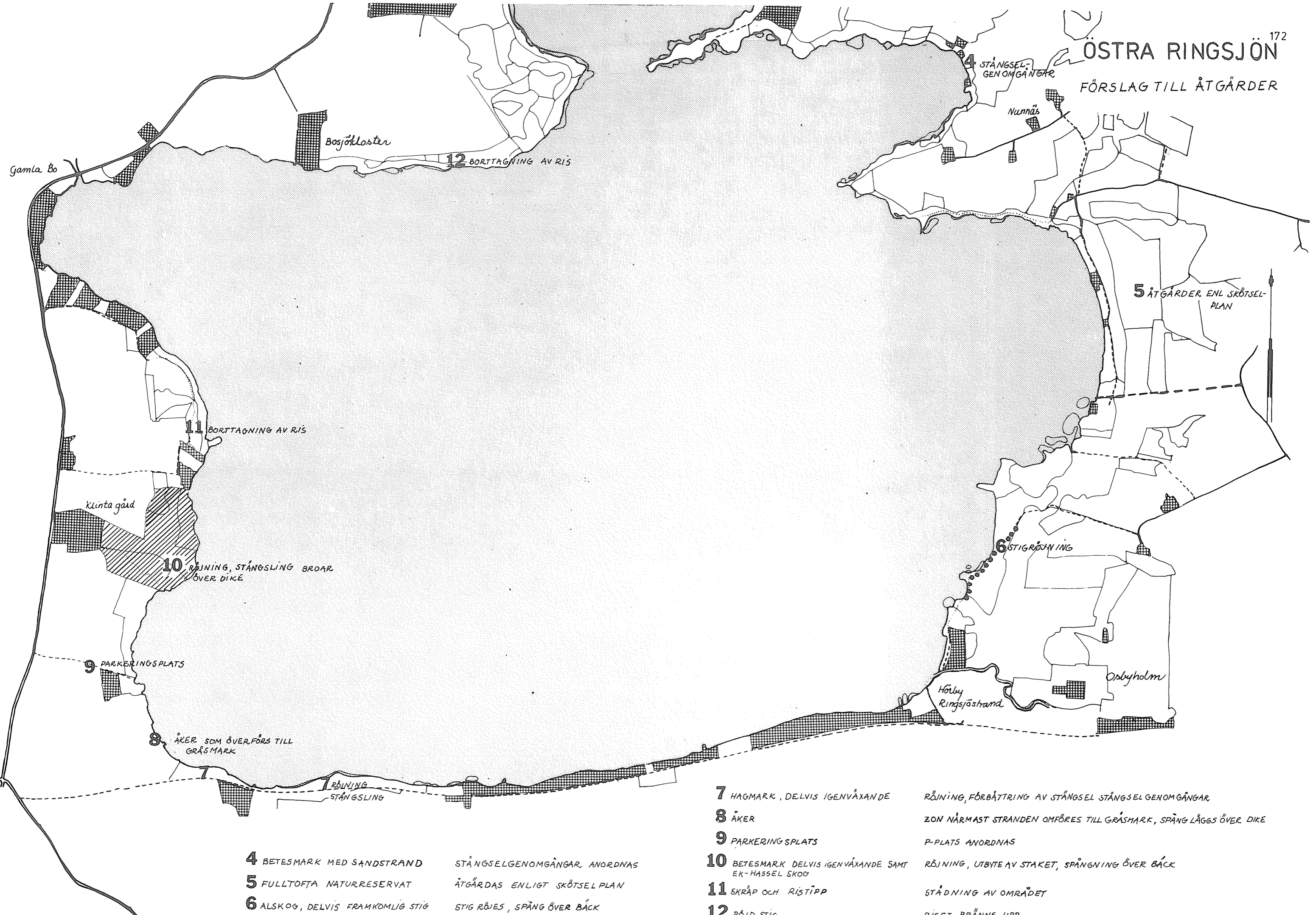
Skala ~ 1:20000

# ÖSTRA RINGSJÖN SÄTOFTASJÖN

FÖRSLAG TILL ÅTGÄRDER

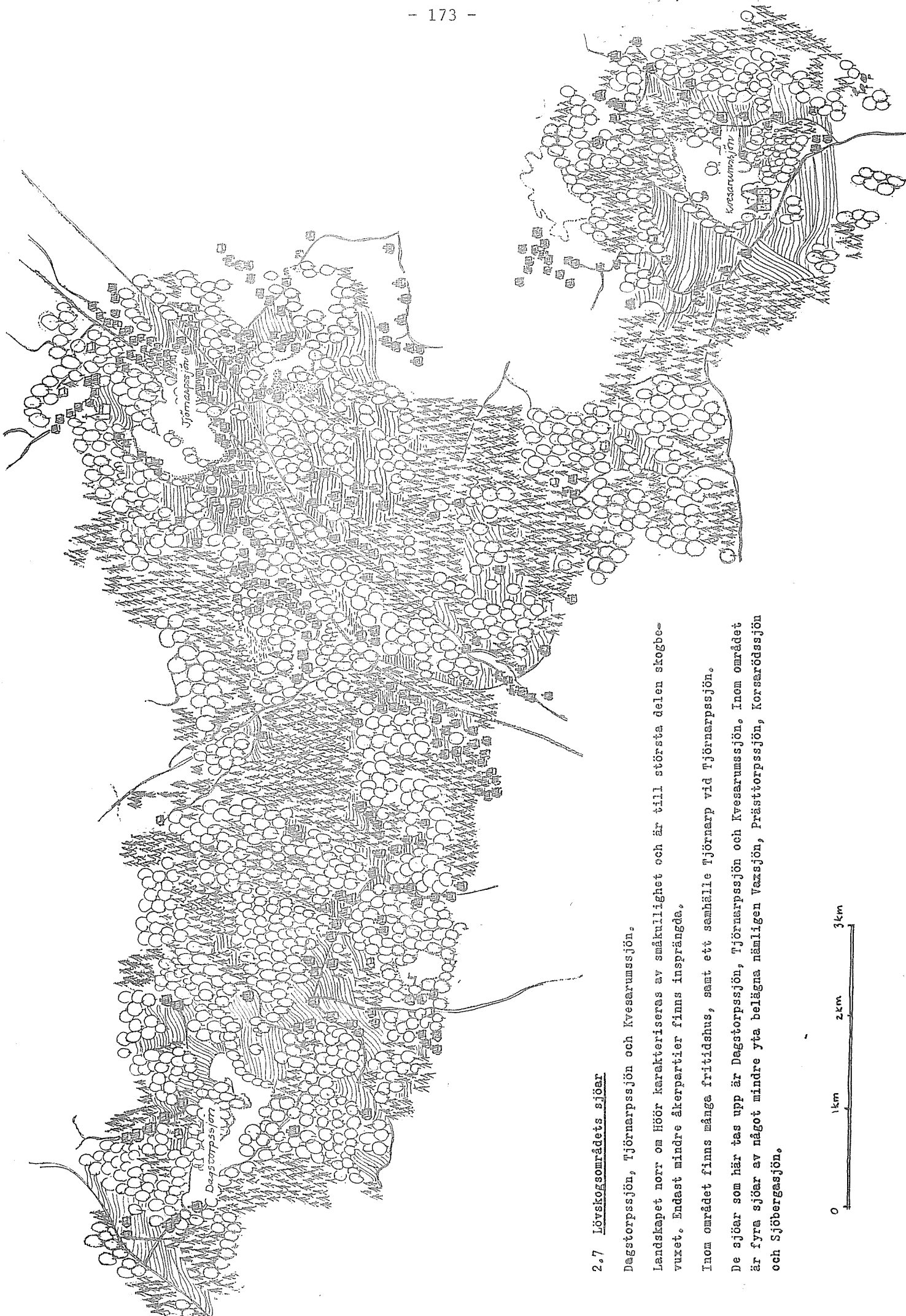


- |   |   |
|---|---|
| <p><b>1</b> DIKEN</p> <p><b>2</b> GRANPLANTERAD ENEFÅLAD</p> <p><b>3</b> IGENVUXEN FD ÖPPEN MARK<br/>OMRÅDET MKT SVÅRFRAMKOMLIGT</p> <p><b>4</b> BETESMARK MED SANDSTRAND</p> | <p>BRO BYGGS ÖVER DIKENA</p> <p>ENEFÅLADEN RÖJS, GRANEN AVVERKAS, OMRÅDET STÅNGSLAS OCH BETAS</p> <p>GALLRINGAR OCH RÖJNINGAR INOM DELAR STÅNGSLING OCH BETE</p> <p>STÅNGSELGENOMGÅNGAR SÄTTS UPP</p> |
|---|---|



4 BETESMARK MED SANDSTRAND STÅNGSELGENOMGÅNGAR ANORDNAS  
 5 FULLTOFTA NATURRESERVAT ÅTGÄRDAS ENLIGT SKÖTSELPLAN  
 6 ALSKOG, DELVIS FRAMKOMLIG STIG STIG RÖJES, SPÄNG ÖVER BÄCK

7 HAGMARK, DELVIS IGENVÅXANDE RÖJNING, FÖRBÄTTRING AV STÅNGSEL STÅNGSELGENOMGÅNGAR  
 8 ÅKER ZON NÄRMOST STRANDEN OMFÖRES TILL GRÄSMARK, SPÄNG LÄGGES ÖVER DIKE  
 9 PARKERINGSPLOTS P-PLATS ANORDNAS  
 10 BETESMARK DELVIS IGENVÅXANDE SAMT EK-HASSEL SKOG RÖJNING, UTBYTE AV STAKET, SPÄNGNING ÖVER BÄCK  
 11 SKRÅP OCH RISTIPP STÅDNING AV OMRÅDET  
 12 RÖJD STIG RISET BRÄNNNS UPP



2.7 Lörskörsområdets sjöar

Dagstorpssjön, Tjörnarpssjön och Kvesarumssjön.

Landskapet norr om Höör karakteriseras av småkullighet och är till största delen skogbevuxet. Endast mindre åkerpartier finns insprängda.

Inom området finns många fritidshus, samt ett samhälle Tjörnarp vid Tjörnarpssjön.

De sjöar som här tas upp är Dagstorpssjön, Tjörnarpssjön och Kvesarumssjön. Inom området är fyra sjöar av något mindre yta belägna nämligen Växsjön, Prästtorpssjön, Korsarödssjön och Sjöbergssjön.



D A G S T O R P S S J Ö N

Beskrivning

- Läge Dagstorpssjön ligger i Höörs kommun, knappt 1 mil från Höör.
- Topografi/  
geologi Området runt Dagstorpssjön är småkuperat. Två dalstråk går ner mot sjön i nordväst och nordöst. Sjön har sitt utlopp via en bäck i nordvästra änden av sjön.
- De kvartära avlagringarna har avsatts av nordostisen och består av lerig urbergsmorän. Torvområden finns i låglänta smala dalstråk mot Dagstorp, i nordöstra änden av sjön, ut mot Stenkilstorp och i sydväst.
- Vatten/  
strand Dagstorpssjön har en yta på 50 ha och den totala strandlängden är 4 500 m. Det är en näringsrik sjö, men med ganska klart vatten. Sjöns största djup är ~ 4 m och botten är dyig. Inga avlopp förorenar sjön och vattnet är från bakteriologisk synpunkt tjänligt för bad. Vattenståndet i Dagstorpssjön regleras med dammlucka vid utloppet.
- Den dominerande strandtypen är sten/blockstrand som finns runt hela sjön, dock mest på södra stranden. Längs norra stranden är sandstrand med inslag av sten den vanligaste. Endast mindre partier vikar och liknande har en ren sandstrand. På södra stranden finns en klippa som går ut i vattnet. Vattenvegetation förekommer endast i mindre utsträckning, framför allt i vikar och lugna vatten och domineras av säv och flytblad.



Markanvändning/  
vegetation

Dagstorpssjöns omgivning är småskaliga med varierat öppen mark och skog. Området söder om sjön är till övervägande del täckt med skog. Mellan sjön och vägen är bokskogen vanligast, förutom i strandkanten där det växer al och sälg. Bokskogarna är ungefär 50-åriga och lättframkomliga. Söder om vägen har gran planterats inom stora områden. De flesta planteringarna är unga. En uppvuxen granskog finns också i västra delen. I detta granskogsdominerade område finns stråk med gammal bokskog och al-björkskog kvar.

Öster om sjön finns ett hagmarksområde med ek, björk, bok, al och en samt två mindre åkrar insprängda. Hagmarken håller på att växa igen, trots att röjningar gjorts, då betetrycket är för litet. Norr om hagmarksområdet, finns ett bestånd med uppvuxen bok och väster om detta en betesmark som sträcker sig ner till sjön. Denna betesmark är mycket fuktig. Norra sidan av sjön är huvudsakligen täckt med bok och ek-skog, delvis betade. Området är avsatt som naturreservat (1970) och röjningar har gjort att hela området är lättframkomligt. Även mindre hag- och betesmarker samt granplanteringar finns insprängda.

Utsikt över sjön från väg har man både från norra och södra sidan.

Djurliv

Karaktärsfågeln i Dagstorpssjön är skäggdoppingen i övrigt är den ganska fattig t ex på änder. Vid sjön kan också fiskande fiskljuse påträffas.

Kulturminnen

Stora delar har tidigare varit ett öppet kulturlandskap. Dessa har under sen tid fått växa igen eller har planterats. Rester av det gamla kulturlandskapet finns bl a på östra sidan där det finns stengärdesgårdar dels inom hagmarken dels utanför denna i skog. Nordväst om sjön finns ett stort hagmarksområde.

Anordningar Inom reservatet har parkeringsplatser, strövstigar med stängselgenomgångar, grillplatser m m anordnats.

#### Utvärdering

Bad De finaste stränderna för bad finns längs norra sidan av sjön, inom reservatet. Badplatser har delvis iordningställts genom rensning och uthuggning. På östra sidan inom hagmarksområdet finns också en sandstrand med gles betad skog.

Södra stranden är av sämre kvalit , huvudsakligen stenig med vass- och flytbladsvegetation i vikarna.

Strövande Dagstorpssjön  r av utomordentligt stort v rde s v l ur vetenskaplig som ur social naturv rdssynpunkt. Omr det  r i fysisk riksplanering avsatt som ett riksobjekt f r friluftsliv. Det mest attraktiva omr dena f r str vande  r norr och  ster om sj n. Sj ns omgivning  r i  vrigt  r bra str vmarker med undantag f r st rre barrskogsomr den samt partier med k rrmark och fuktig l vskog.

Fiske Fisker tten i sj n har L nghult, Hallar d och L ngtorp byar. Fiskekort saknas. M jlighet finns att genom avtal med fisker tts gare f  tillst nd att fiska i sj n.

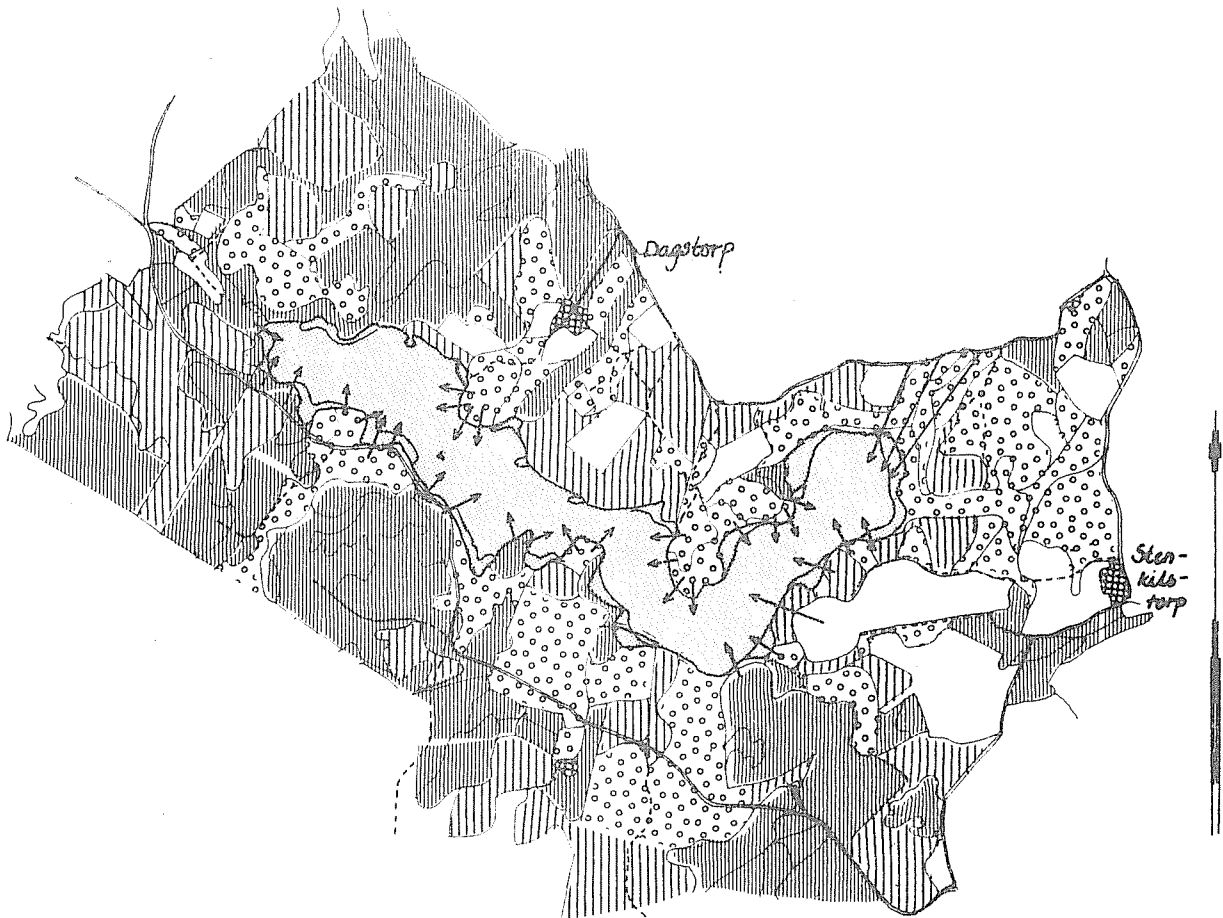
F ruts ttningarna f r fiske  r goda. Vanliga arter  r g dda och abborre.








Tillg nglighet V gar  ppna f r allm nheten finns runt om sj n. P  norra och v stra sidan av sj n varierar avst ndet mellan v g och strand fr n 200 m till 500 m. S der om sj n g r v gen bitvis alldeles intill

stranden. Från vägarna går promenadstigar och markvägar ner mot sjön. Parkeringsplatser saknas längs södra vägen, men skogsbilvägar och dyl ger möjlighet till parkering.

- Restriktioner Inga störande anläggningar finns i området.
- Generellt strandskydd finns runt sjön på 100 m. Dessutom finns ett förordnande enligt 19 § NVL inom hela området. Norr om sjön har ett område avsatts enligt 7 § NVL och ett förslag föreligger att avsätta hela Dagstorpssjön som reservat.
- Motorbåtstrafik
- + fina badstränder
  - + varierad omgivning
  - + bilväg ner till vattnet
  
  - liten yta/smäl
  - litet djup/grunda steniga stränder
  - badplatser
  - attraktiva strövområden
- Rekommendationer Med bl a hänsyn till områdets stora värde för strövande bör motorbåtstrafiken regleras på sjön genom t ex införande av hastighetsbegränsning.

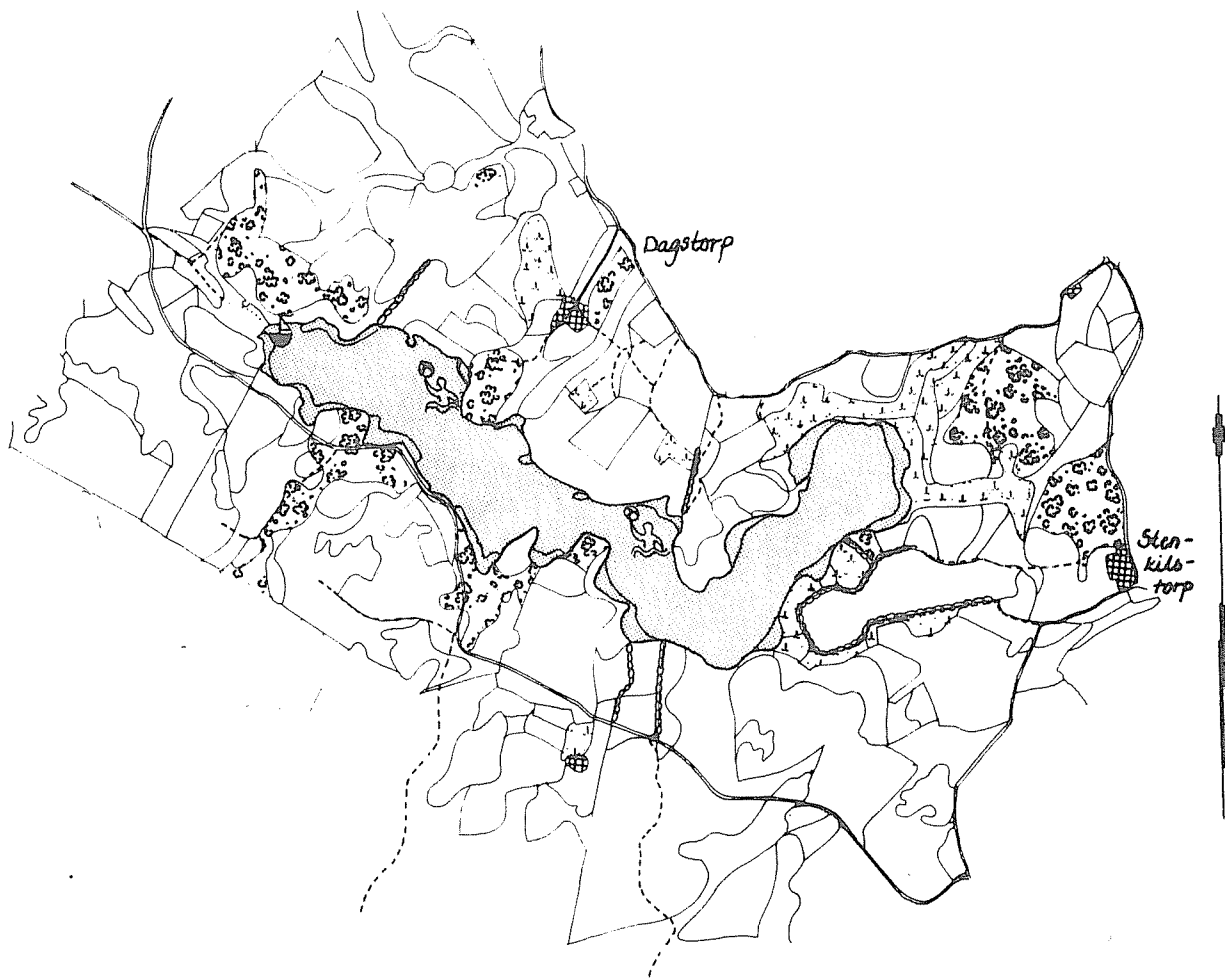
## MARKANVÄNDNING OCH FRAMKOMLIGHET



-  ÅLDERSKLASS III EK BOK OCH ÅDELLÖV BETESMARK : LÅTTFRAMKOMLIGT
-  ÖVRIG LÖVSKOG UNDANTAGET MYRMÄRK, TALL ÅLDERSKLASS III : GOD FRAMKOMLIGHET
-  GRANSKOG, UNG TALLSKOG MYRMÄRKER : SVÅRFRAMKOMLIGT
-  EJ ALLEMANSRÄTTSLIG MARK
-  OMRÅDEN FRÅN VILKA MAN HAR VISUELL VATTENKONTAKT
-  VATTENOMRÅDE
-  VASSAR

# DAGSTORPSSJÖN

NATUR OCH KULTUR

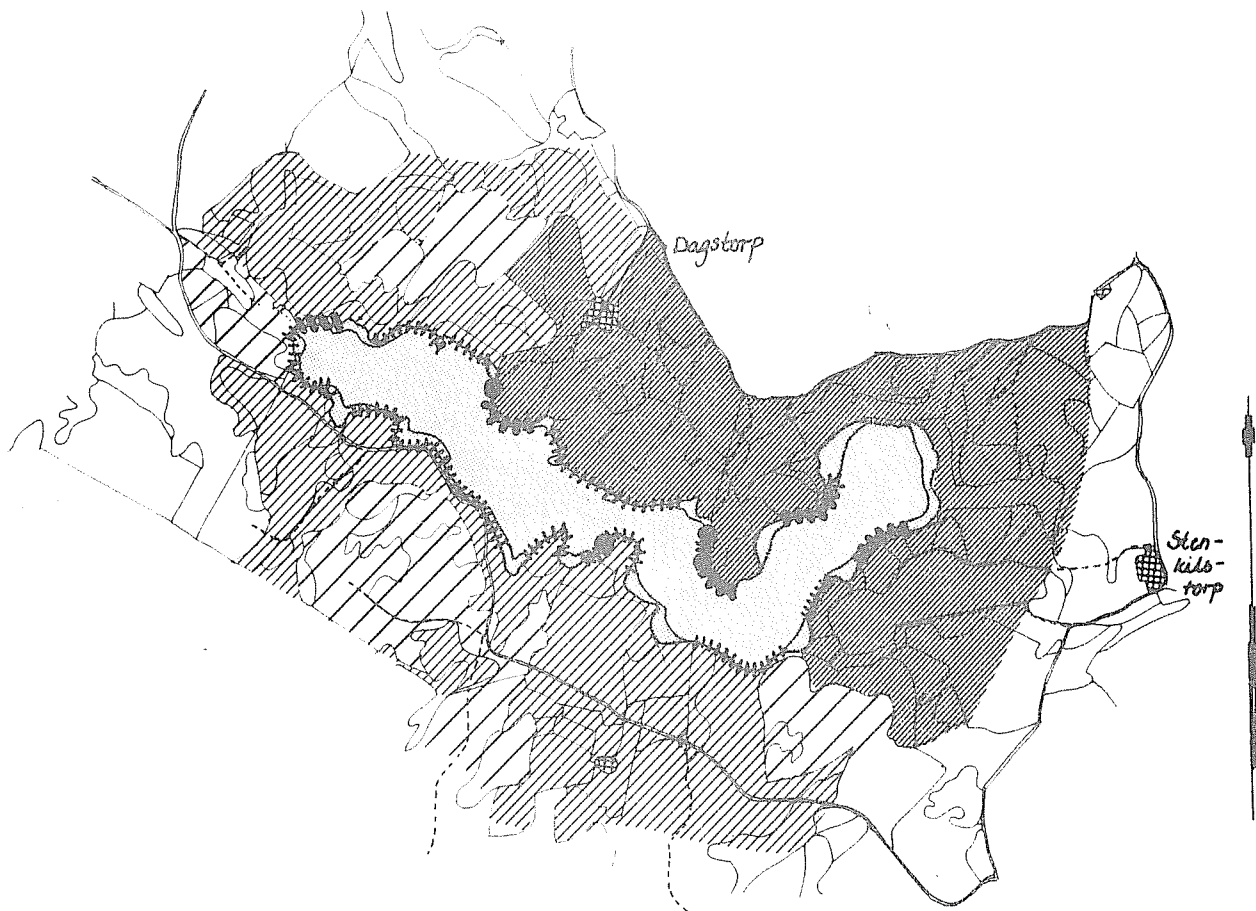











-  BOK-EK-ELLER ÅDELLÖVSKOG
-  PERMANENT BETESMARK
-  STENGÅRDEN
-  BADPLATS
-  BÅTPLATSER
-  ELDPLATS

# DAGSTORPSSJÖN

ATTRAKTIVITET FÖR STRÖVANDE

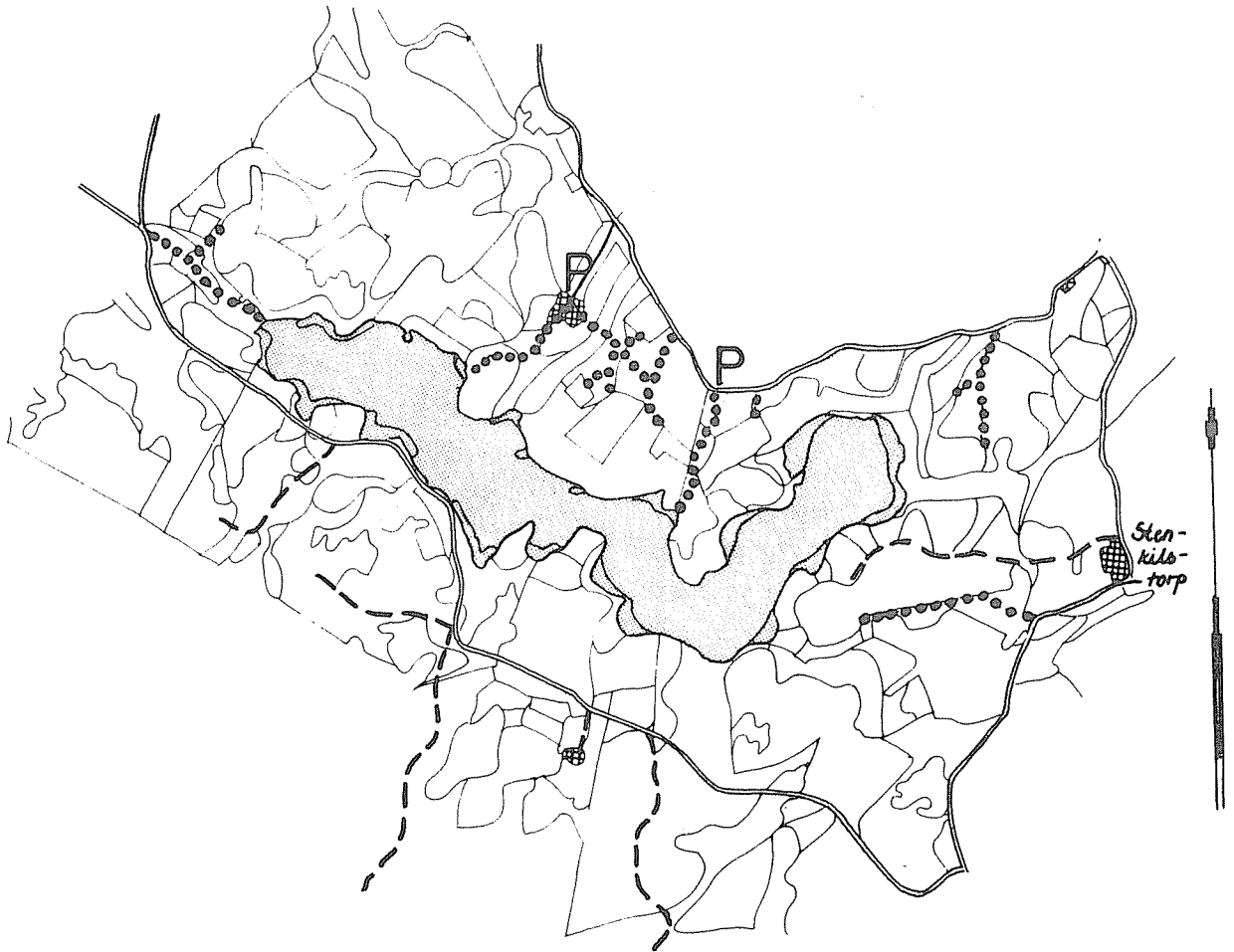
LÄMPLIGHET FÖR BAD



-  MYCKET ATTRAKTIVA OMRÅDEN FÖR STRÖVANDE
-  ATTRAKTIVA OMRÅDEN FÖR STRÖVANDE
-  MINDRE ATTRAKTIVA OMRÅDEN FÖR STRÖVANDE
-  EJ ALLEMANSRÄTTSLIG MARK (ÅKER)
-  VATTENOMRÅDE
-  STRAND MYCKET LÄMPLIG FÖR BAD
-  STRAND LÄMPLIG FÖR BAD
-  STRAND MINDRE LÄMPLIG FÖR BAD
-  OKLASSAD STRAND

# DAGSTORPSSJÖN

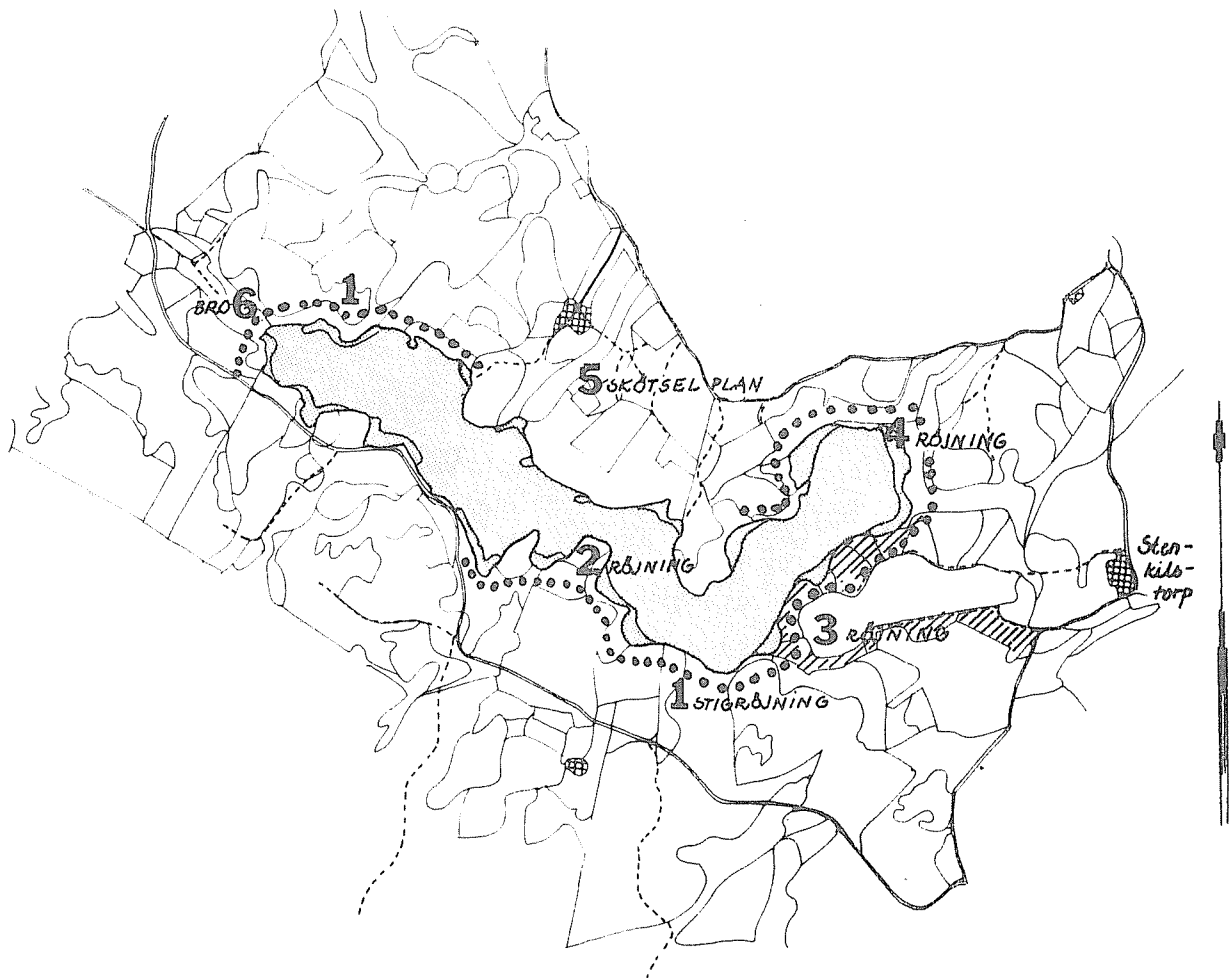
## TILLGÅNGLIGHET



- ==== BILVÄG ÖPPEN FÖR ALLMÅNHETEN
- - - ENSKILD VÄG CYKELBAR
- ..... GÅNGSTIG
- P PARKERINGS PLATS

# DAGSTORPSSJÖN

## FÖRSLAG TILL ÅTGÄRDER



- |   |  |  |
|---|--|--|
| 1 | BEFINTLIGA STIGAR INOM RESERVATET (5) FÖRESLÅS FORTSÄTTA RUNT SJÖN | RÖJNING , UPPSÄTTNING AV GENOMGÅNGAR O SPÅNGER |
| 2 | KLIPPSTRAND BOK-BEVUXEN UDDE                                       | RÖJNING  |
| 3 | OMRÅDE MED IGENVÅXANE FÅLADS- OCH HAGMARKER                        | RÖJNING; ÖKNING AV BETESTRYCKET                |
| 4 | BETESMARK MED IGENVÅXANDE STRAND-ZON                               | BUSK- OCH TRÅDUPPSLAG RÖJS BORT                |
| 5 | NATURRESERVAT  | ÅTGÄRDER ENL SKÖTSELPLAN                       |
| 6 | GÅNGBRO  | GÅNGBRO ÖVER BÄCK FÖRBÄTTRAS                   |



T J Ö R N A R P S S J Ö N

Beskrivning

Läge	Tjörnarpsjön ligger i Höörs kommun ca 1 mil norr om Höör vid samhället Tjörnarp.
Topografi/ geologi	Området runt om Tjörnarpsjön är liksom vid Dags- torpsjön småkuperat och mestadels skogsklätt. Stränderna är ganska flacka. Jordarterna har av- satts av nordostisen och är därför näringsfattiga- re med urbergsinnehåll. I nordöst finns en torv- mark där torvtäkt förekommit. Rullstensgrus före- kommer längs hela östra sidan av sjön samt söder om sjön.
Vatten/ strand	Tjörnarpsjön är en liten sjö, endast 58 ha stor. I sjön finns en ö, Storö, med en yta av ca 1 ha. Det största djupet är drygt 3 m, men huvuddelen av sjön är grundare. Sjön är från bakteriologisk synpunkt ren och inga större utsläpp förekommer. Den är oreglerad. Tjörnarpsjön är näringsfattig med dyig botten. Av sjöns 5 200 m långa strand är 1 500 m tomtmark och 1 300 m sank, kantade av vassbälten som kräver långa bryggor för att komma ut till öppet vatten. Kvar finns ca 2 400 m "mög- lig" strand, som till största delen finns längs norra kanten.  Den återstående stranden kantas också av vatten- växter som säv, vass och flytbladsvegetation men bältena är av mindre bredd. På de ställen där vat- tenvegetation saknas helt har borttagning skett manuellt. Materialet i strandzonen är i regel san- digt.

- Markanvändning/  
vegetation
- Tjörnarps sjöns närmaste omgivningar domineras av bebyggelse. På östra sidan ligger Tjörnarps med främst permanent bebyggelse, medan bebyggelsen på södra och västra främst är fritidshus.
- På norra sidan av sjön finns stora bokskogar med gamla högvuxna träd. Skogen är lättframkomlig och dessutom finns stigar. Närmast samhället finns ett torvmarksområde, delvis trädbevuxet främst med björk, delvis öppet med torvgravar då torvtäkt bedrivits i området. I väster i anslutning till kyrkan går en betesmark ner till sjön. Närmast stranden är den av fuktängskaraktär men övergår successivt till torrare mark närmare kyrkan. Från gamla kyrkan har man utsikt över vattnet.
- Området väster om sjön har stora fuktiga områden, dels igenväxande fuktängar, dels albjörkkärr. Där finns också täta unga bokskogar och glesa lättframkomliga äldre granplanteringar.
- Södra delen är söndersplittrad av bebyggelse. Insprängt mellan bebyggelsen finns små granplanteringar, björk, ask och viss betes- och åkermark.
- Längs östra stranden fram till järnvägen finns en tät ridå av lövskog. I fuktiga delar al, björk och sälg och på de torrare delarna inslag av ask och lönn. Framkomligheten är främst begränsad i väster och söder med täta fuktlövskogar och granplanteringar.
- Djurliv
- Fågellivet i sjön är ganska fattigt vad gäller än-  
der. Karaktärsfågeln är liksom i Dagstorpssjön  
skäggdopping, koncentrerad till NV. Gräsand och kni-  
pa häckar sparsamt inom detta område. Den nord-  
västra delen av sjön utnyttjas i mindre omfattning  
som rastplats för sträckare främst på våren bl a  
änder, skrake, kanadagås och knölsvan. Knölsvanen

har försökt häcka i flera år men blivit störd av roddbåtstrafik. Strandzonen med vassbälte och sälgbuskage är rikt på småfågel. Ett 50-tal häckande fåglar finns i och runt sjön.

Kulturminnen Bland kulturhistoriska minnesmärken är området kring nya och gamla kyrkan värdefullt. Dessutom finns 2 stensättningar i bokskogen öster därom.

Anordningar En kommunal badplats finns på östra stranden. Längs norra stranden har siktröjningar utförts och stigar anlagts.

#### Utvärdering

Bad De strandavsnitt som i dagens läge ger möjlighet till bad är förutom badplatsen den norra stranden på små öppna sandvikar. Genom åtgärder typ vassröjning skulle dessa kunna förbättras.

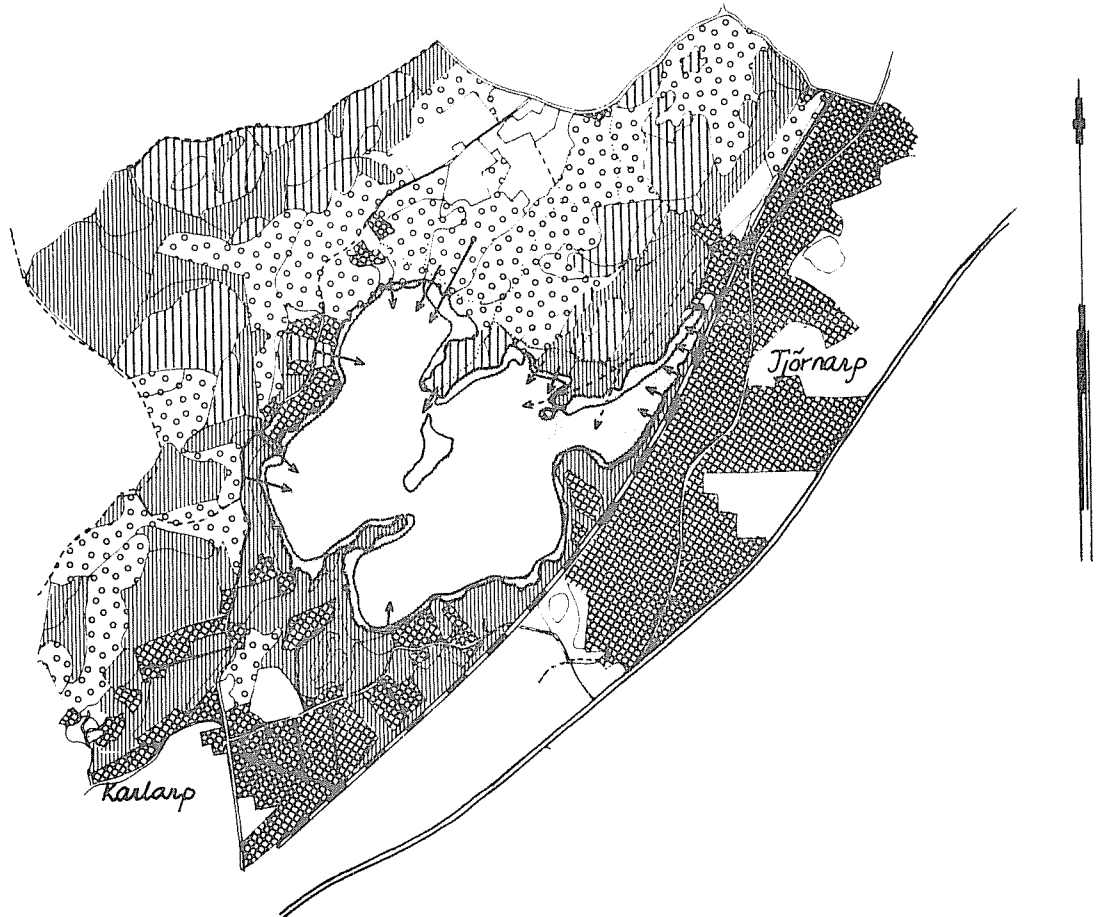
Strövande De mest attraktiva områdena för strövande finns norr om sjön upp mot kyrkan. Något lägre attraktivitet har områdena öster och väster därom samt i sydväst mot Svenstorp.








Fiske Fiskerätten i sjön är både enskilt och samfällt. Någon upplåtelse av fiskerätten i form av fiskekort förekommer inte.

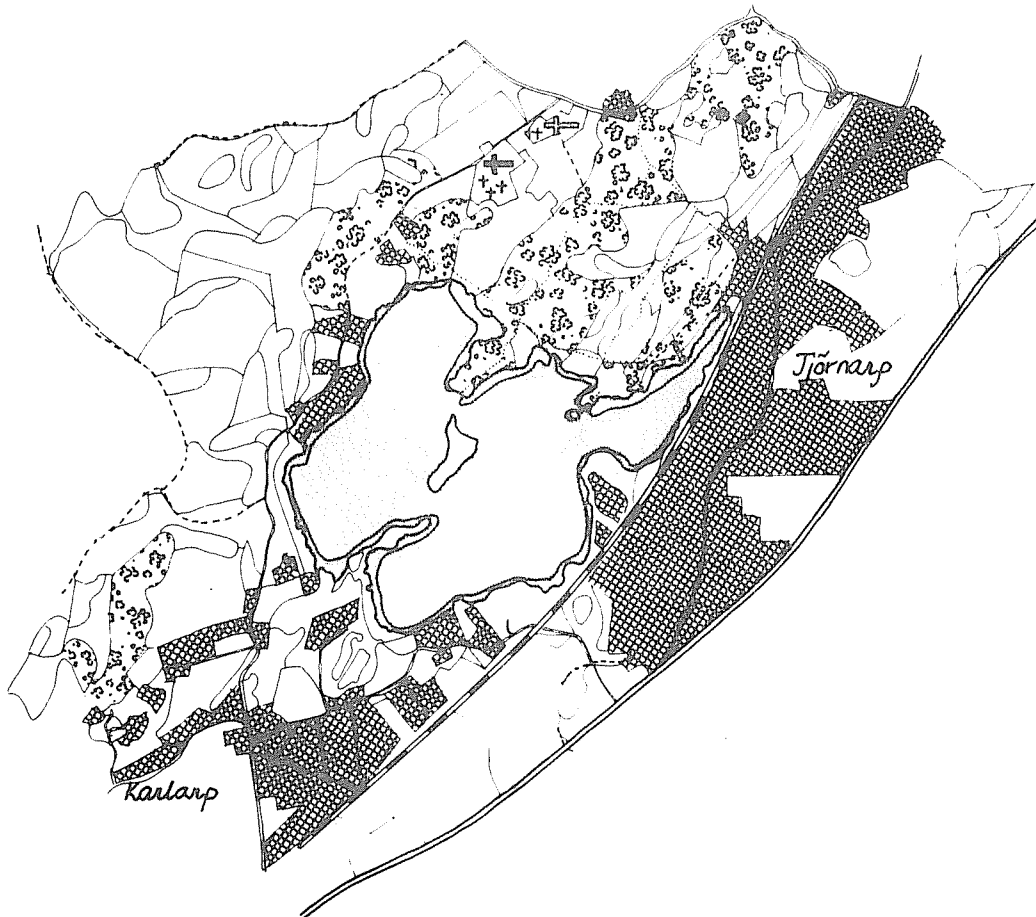
Tillgänglighet Runt sjön finns allmänna vägar och parkeringsmöjligheter finns vid kyrkan. Därifrån finns stigar ner mot sjön.






En gång- och cykelväg finns mellan järnvägen och stranden på sjöns östra sida.

Restriktioner	<p>Områdets utnyttjande av allmänheten begränsas starkt av den bebyggelse som finns. I 500 m strand är spärrad på grund av bebyggelse. Järnvägen (stambanan) är mycket störande och utgör ett stort riskmoment då exempelvis barnen skall från samhället till badplatsen.</p> <p>Fartbegränsning för motorbåtstrafik till 5 knop, (5 § sjötrafikförordningen) råder på sjön.</p>
Motorbåtstrafik	<p>+ ö</p> <ul style="list-style-type: none"><li>- liten yta</li><li>- litet djup (omöjliggör vattenskidåkning)</li><li>- stort antal häckande fågel</li><li>- bebyggelse</li><li>- igenvuxna stränder</li><li>- badplats</li><li>- bilväg ända till stranden saknas</li><li>- utnyttjad för fiske, rodd, kanotpaddling</li></ul>
Rekommendationer	<p>Behov av ytterligare restriktioner än gällande förbud att framföra motorbåt med högre hastighet än 5 knop finns för närvarande inte.</p>



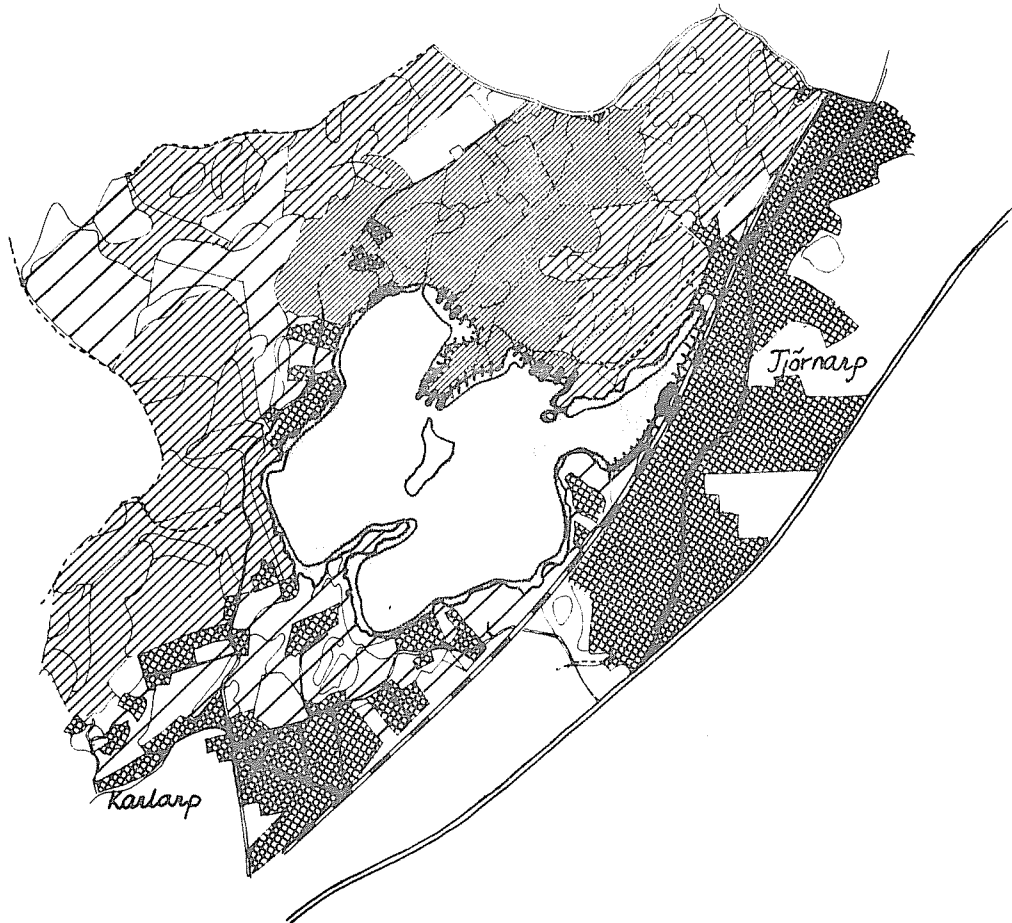
-  ÅLDERSKASS III EK BOK OCH ÅDELLÖV BETESMARK : LÄTTFRAMKOMLIGT
-  ÖVRIG LÖVSKOG UNDANTAGET MYRMARK, TALL ÅLDERSKASS III : GOD FRAMKOMLIGHET
-  GRANSKOG, UNG TALLSKOG MYRMARKER : SVÅRFRAMKOMLIGT
-  EJ ALLEMANSRÄTTSLIG MARK
-  OMRÅDEN FRÅN VILKA MAN HAR VISUELL VATTENKONTAKT
-  VATTENOMRÅDE
-  VASSAR












-  **BOK-EK-ELLER ÅDELLÖVSKOG**
-  **KYRKA**
-  **ÖDEKYRKA**
-  **KYRKOGRÅRD**
-  **TOMTMARK**

# TJÖRNARPSSJÖN

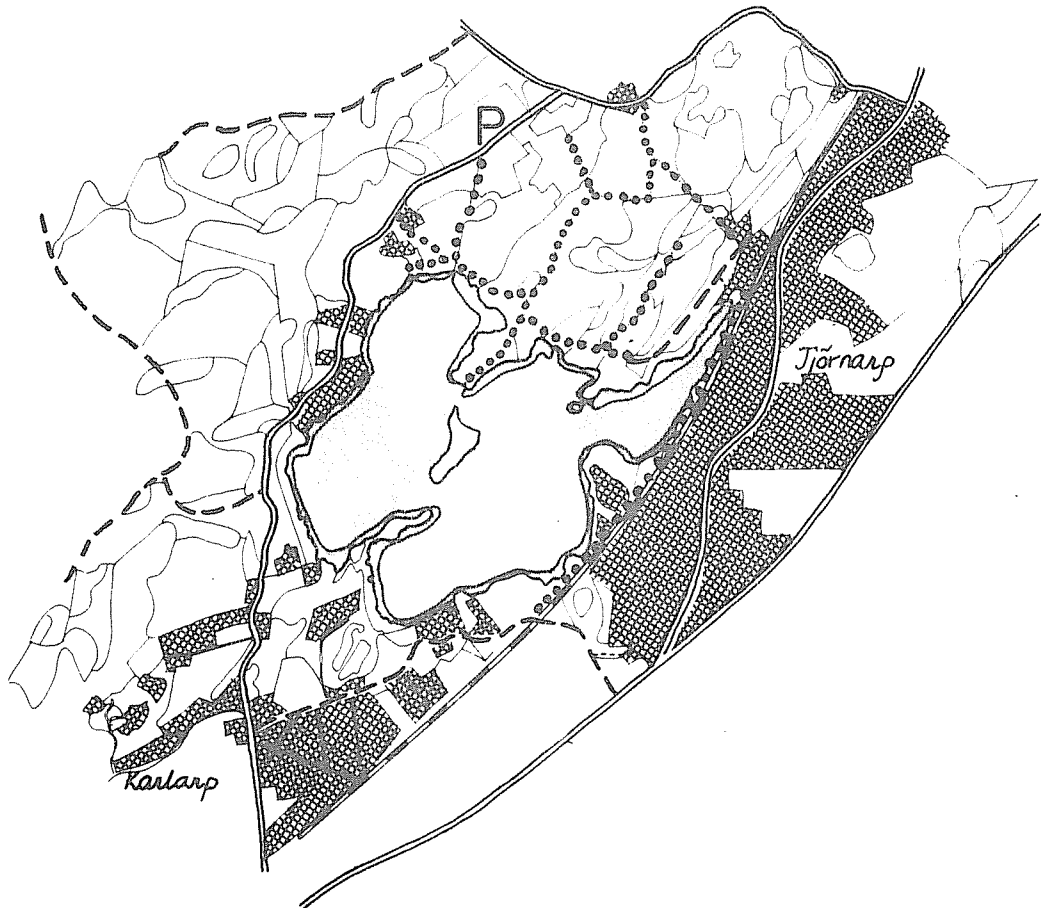
ATTRAKTIVITET FÖR STRÖVANDE  
LÄMPLIGHET FÖR BAD



-  MYCKET ATTRAKTIVA OMRÅDEN FÖR STRÖVANDE
-  ATTRAKTIVA OMRÅDEN FÖR STRÖVANDE
-  MINDRE ATTRAKTIVA OMRÅDEN FÖR STRÖVANDE
-  EJ ALLEMANSRÄTTSLIG MARK (ÅKER)
-  VATTENOMRÅDE
  
-  STRAND MYCKET LÄMPLIG FÖR BAD
-  STRAND LÄMPLIG FÖR BAD
-  STRAND MINDRE LÄMPLIG FÖR BAD
-  OKLASSAD STRAND

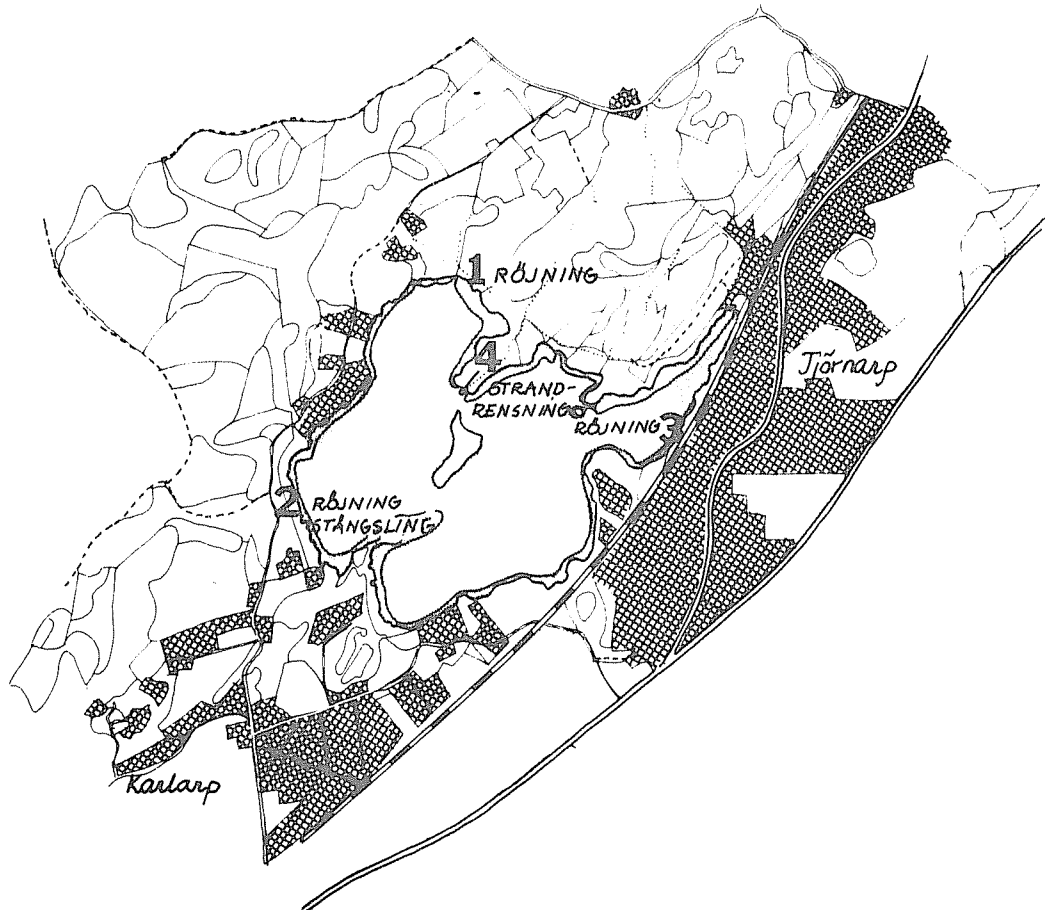
# TJÖRNARPSSJÖN

## TILLGÅNGLIGHET



- == BILVÄG ÖPPEN FÖR ALLMÅNHETEN
- - - ENSKILD VÄG CYKELBAR
- GÅNGSTIG
- P PARKERINGS PLATS





**1** IGENVÅXANDE STRANDZON

RÖJNING AV UPPSLAG SÅ ATT UTSIKTEN ÖVER SJÖN FRÅN KYRKAN BEVARAS

**2** IGENVÅXANDE BETESMARK MED ALRIDÅ MOT VATTNET

BUSKRÖJNING, STÅNGSLING OCH BETE

**3** TÄT UNG LÖVBLANDSKOG

GALLRING

**4** SANDSTRAND VASS OCH SÅVBEVUXEN

STRANDEN RENSAS PUNKTVIS FRI FRÅN VASS

K V E S A R U M S S J Ö N

Beskrivning

- Läge Kvesarumssjön är belägen öster om Höör och norr om Hörby i Hörby kommun.
- Topografi/  
geologi Topografiskt sett är denna del av länet relativt småkuperat med höjd- och dalstråk. Kvesarumssjöns närmaste omgivning är dock ganska plan och branta stränder saknas.
- Berggrunden består av urberg och överlagras av grusiga urbergsmoräner. Stora torvjordsområden finns både norr, sydväst och sydöst om sjön. En delvis klart markerad rullstensås går på östra sidan av sjön i nord-sydlig riktning.
- Vatten/  
strand Kvesarumssjön är endast 51 ha stor med ett största djup av 2,1 m. Den är av eutrof typ och föroreningsgraden är låg då endast smärre utsläpp påverkar sjön.
- Sjöns totala strandlängd uppgår till 3 600 m. Hög vattenvegetation framför allt vass och säv förekommer runt hela sjön. Längs östra stranden samt ett litet avsnitt av västra är vass- och sävbälte smalt och glest.
- Stranden är i regel sandig-grusig och överlagras med gyttja.
- Markanvändning/  
vegetation Kvesarumssjön omges av skogsmark, vilken på västra och södra sidan endast är en 100 m bred zon utanför vilken öppen mark, främst åker tar vid. Skogsmarken väster om sjön består av ädellöv, bok, ek, ask, lönn och björk närmast stranden. Området är delvis svårframkomligt på grund av lövuppslag. Åt nordväst innanför ädellövskogen har gran planterats.

Granplanteringarna dominerar på hela området norr om sjön. Då dessa fortfarande är unga är området mycket tätt och svårframkomligt. Insprängda i planteringarna finns uppvuxna bokskogar. I norra änden av sjön har dammar grävts upp i syfte att gynna fågellivet.

Den östra stranden är också bevuxen med ädellövskog, vilken är tätare än på västra sidan. Även här har gran planterats. Mindre områden har avverkningsmogen gran. Öster om vägen mot Trulstorp går en rullstensås vilken delvis har karaktären av enefälad.

I sydväst finns ett kärrmarksparti som tidigare delvis betats, delvis troligen varit våtare än i dag. I området pågår en igenväxning med björk. Söder om sjön invid Quesarums slott växer gamla ekar, ett område delvis med hagmarkskaraktär. Området har tidigare ingått i slottsparken och har även i dag en privat prägel. Söder om vägen dominerar betesmarken.

#### Djurliv

Liksom Dagstorps- och Tjörnarpsjön är Quesarumsjön mindre rik på fågel. Änder förekommer i större utsträckning än de övriga bl a rastar knipan regelbundet och förekommer dessutom häckande. Vid sjön finns också en mindre hägerkoloni.

#### Kulturminnen

Ett fornminne - ett gravfält - med resta stenar finns på västra stranden. På en av öarna finns dessutom rösen upplagda.

Söder om sjön ligger Quesarums slott som uppfördes 1865.

En markerad stenvägg löper längs vägen på sjöns västra sida.

Anordningar            En mindre badvik har iordningstälts på östra stranden.

Utvärdering

Bad                      Stränder som är möjliga och lämpliga för bad finns på framför allt östra stranden, samt klass III på västra. På östra stranden finns en mindre badplats med brygga och en uppräjd uppehållszon.

Strövande              Attraktiva strövområden är framför allt belägna på västra sidan sjön. Från markvägen på sjöns västra sida får man fina utblickar över ett halvöppet åker- och beteslandskap. Östra sidan av sjön är huvudsakligen klass IIområden samt med inslag av klass III. I övrigt har västra sidan lägre attraktivitet. De icke attraktiva områdena är granplanteringarna.

Fiske                    I Kvesarumssjön finns en fiskevårdsförening i vilken man kan få medlemskap och därmed fiskerätt.

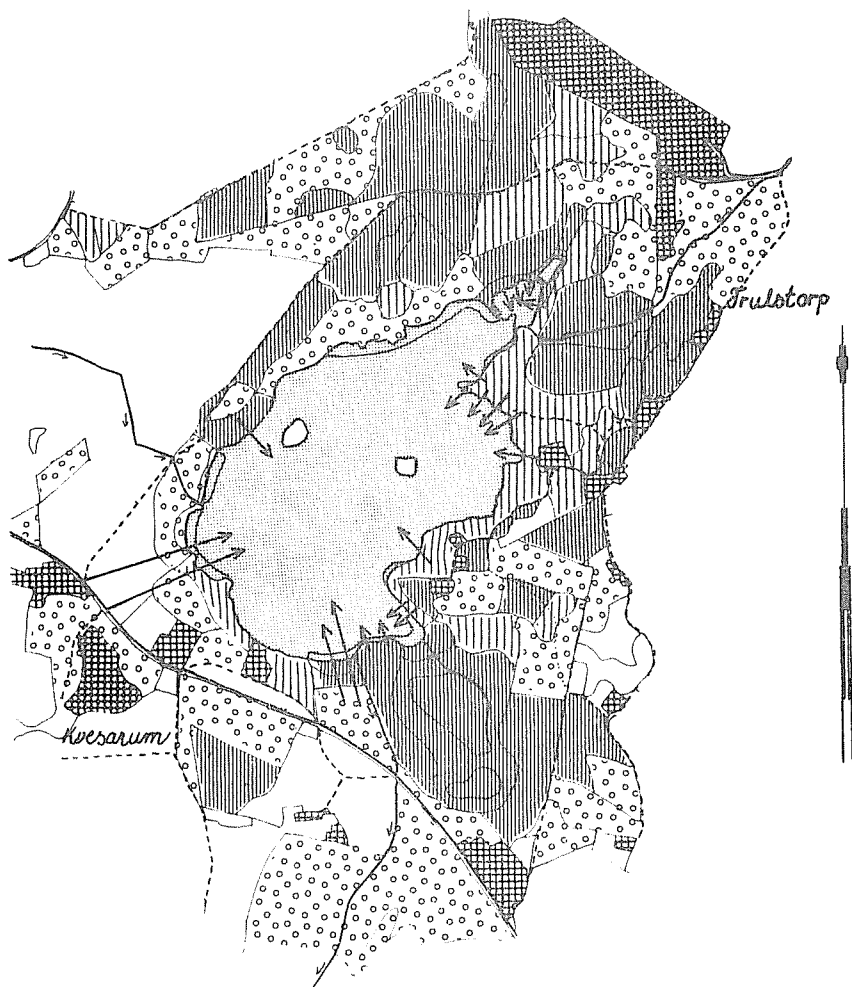
Vanliga arter är gädda, ål och abborre. Förutsättningar för fiske är goda.








Tillgänglighet        Vägen mellan Höör och S Rörum-Hörby går söder om sjön. På östra sidan går en smal väg upp mot Trulstorp som är öppen för allmänheten, medan vägen på västra sidan ej är avsedd för biltrafik.

På östra sidan av sjön finns två mindre vägar som går ner mot sjön. Dessa är avstängda för allmän biltrafik.

- Restriktioner Quesarums slott som ligger i sjöns södra ände har sin tomtmark ända ner till stranden vilket blockerar framkomligheten. Ett stort område har där en starkt privat karaktär.
- Förutom det generella strandskyddet på 100 m finns också ett förordnande enligt 19 § NVL som även innefattar 15 § NVL.
- I norr finns en plan över ett fritidsområde - Trulstorp.
- Motorbåtstrafik + lite bebyggelse
- liten yta
  - litet djup
  - svårtillgängliga stränder
  - mindre attraktiva stränder
- Rekommendationer En mindre attraktiv sjö för motorbåtstrafik. I dag ej utnyttjad i större utsträckning. I förebyggande syfte kan en hastighetsbegränsning införas.

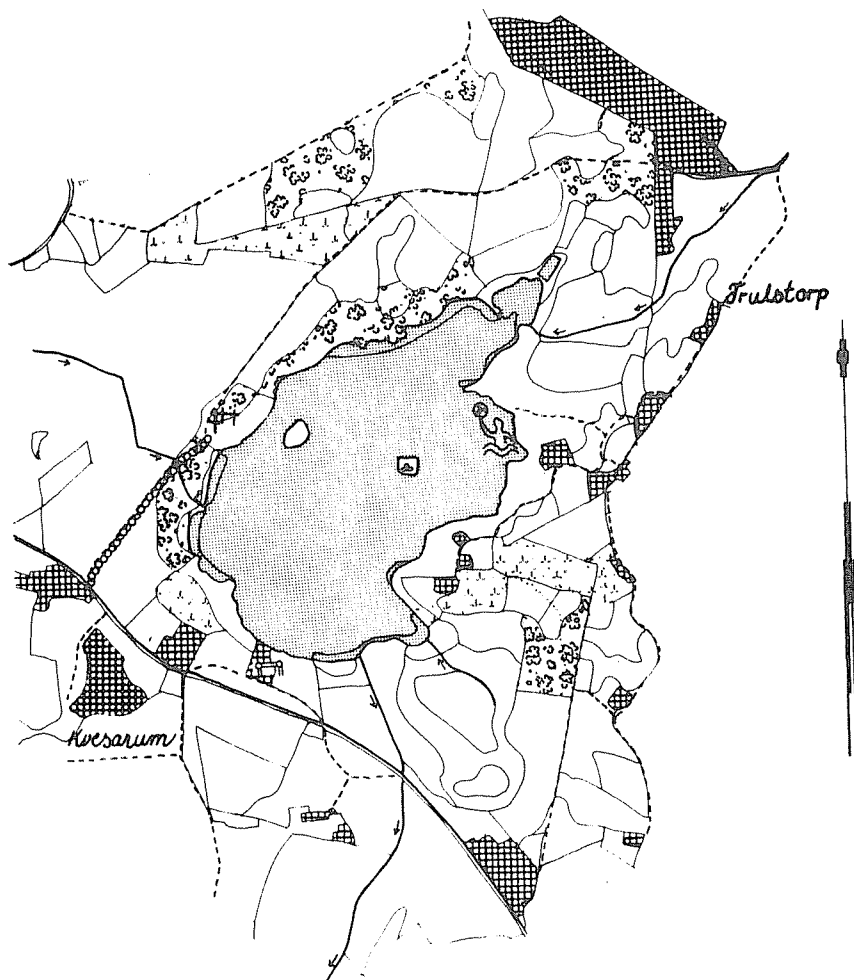
## MARKANVÄNDNING OCH FRAMKOMLIGHET











-  ÅLDERSKLASS III EK BOK OCH ÅDELLÖV BETESMARK : LÄTTFRAMKOMLIGT
-  ÖVRIG LÖVSKOG UNDANTAGET MYRMARK, TALL ÅLDERSKLASS III : GOD FRAMKOMLIGHET
-  GRANSKOG, UNG TALLSKOG MYRMARKER : SVÅRFRAMKOMLIGT
-  EJ ALLEMANSRÄTTSLIG MARK
-  OMRÅDEN FRÅN VILKA MAN HAR VISUELL VATTENKONTAKT
-  VATTENOMRÅDE
-  VASSAR

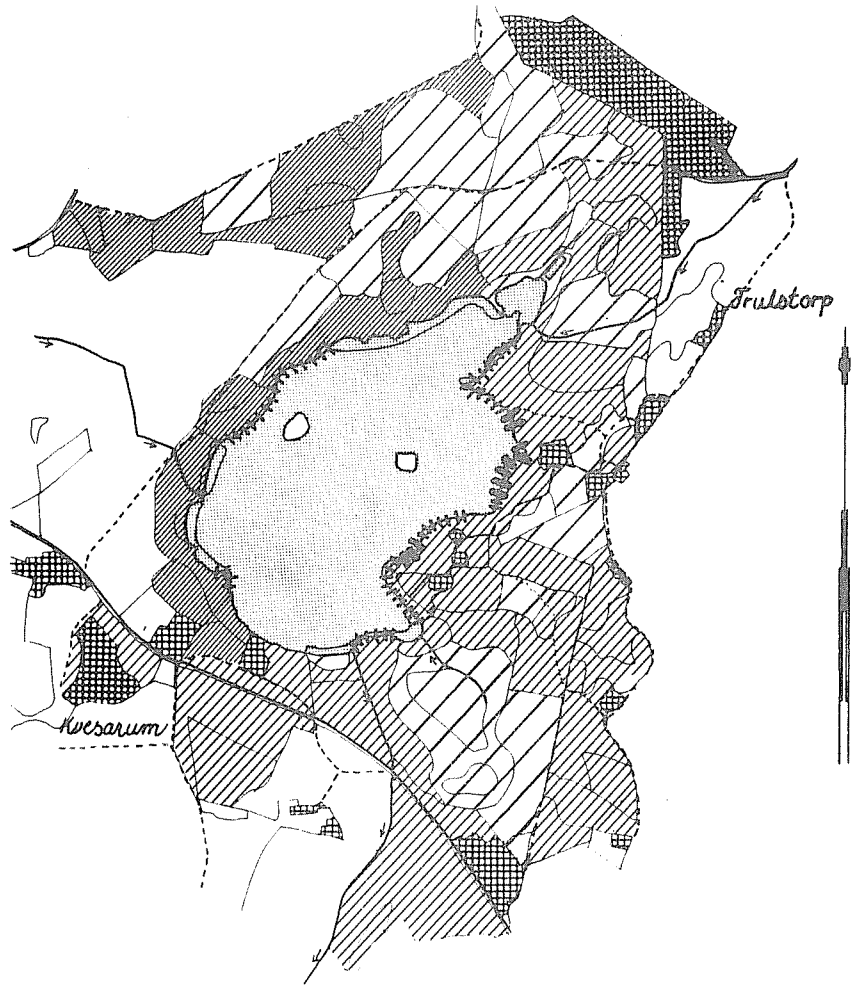
# KVESARUMSSJÖN










NATUR OCH KULTUR



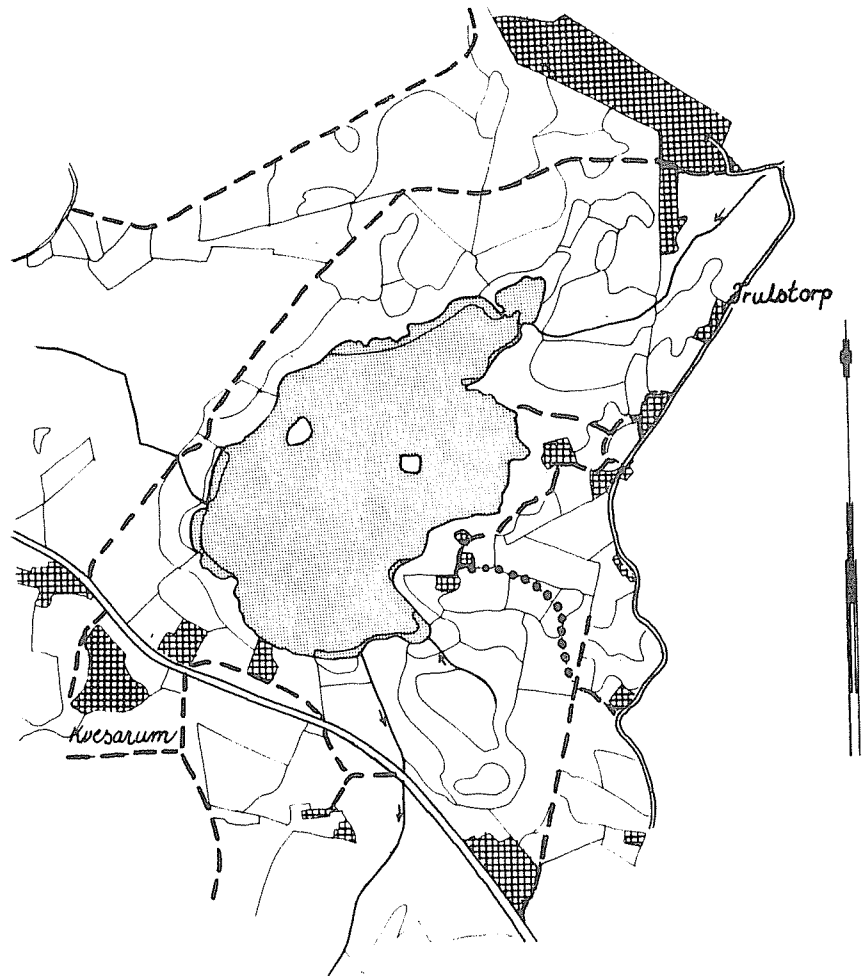
-  BOK-EK-ELLER ÅDELLÖVSKOG
-  PERMANENT BETESMARK
-  GRAVFÄLT MED RESTA STENAR
-  RÖSEN
-  STENGÅRDE
-  QVESARUMS SLOTT
-  TOMTMARK
-  BADPLATS

## ATTRAKTIVITET FÖR STRÖVANDE LÄMPLIGHET FÖR BAD

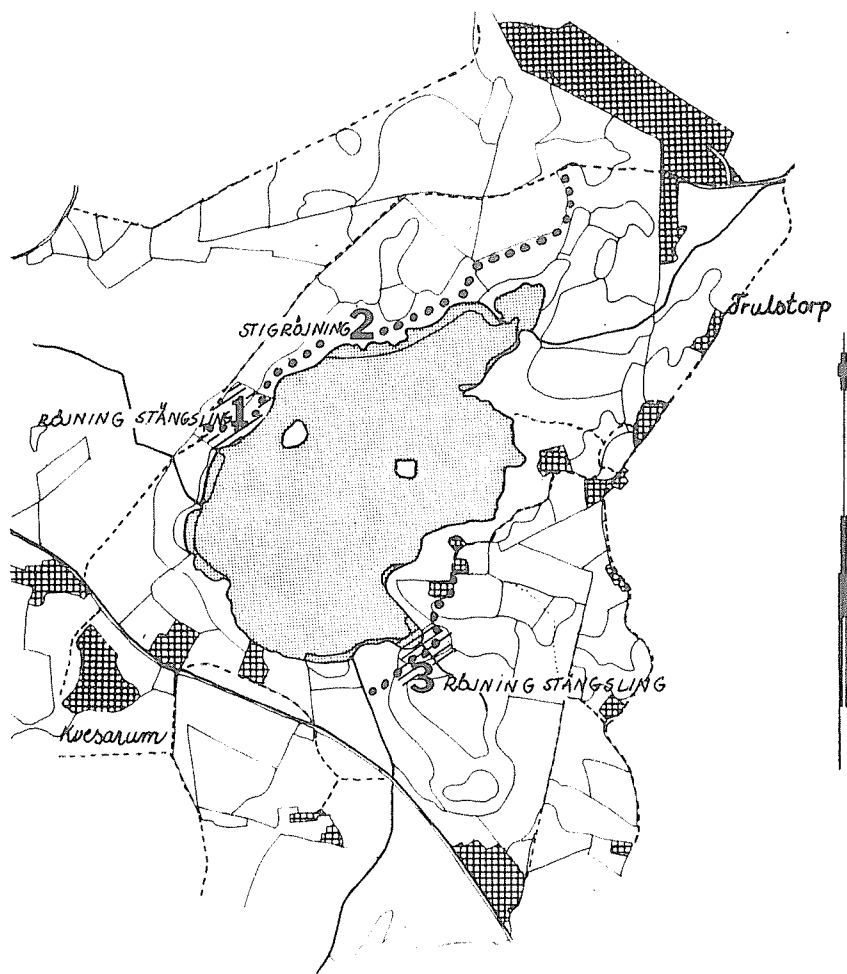


-  MYCKET ATTRAKTIVA OMRÅDEN FÖR STRÖVANDE
-  ATTRAKTIVA OMRÅDEN FÖR STRÖVANDE
-  MINDRE ATTRAKTIVA OMRÅDEN FÖR STRÖVANDE
-  EJ ALLEMANSRÄTTSLIG MARK (ÅKER)
-  VATTENOMRÅDE
  
-  STRAND MYCKET LÄMPLIG FÖR BAD
-  STRAND LÄMPLIG FÖR BAD
-  STRAND MINDRE LÄMPLIG FÖR BAD
-  OKLASSAD STRAND





- == BILVÄG ÖPPEN FÖR ALLMÄNHETEN
- - ENSKILD VÄG CYKELBAR
- ..... GÅNGSTIG
- P PARKERINGS PLATS



**1** FORNMINNESOMRÅDE BEVUXET  
MED GAMLA EKAR IGENVUXET MOT  
STRANDEN

**2** TÄT ÅDELLÖVSKOG

**3** IGENVÅXANDE FD BETAD FUKTÄNG  
SANDVIK IGENVUXEN MED VASSAR

RÖJNING STÅNGSLING BETE. FÅRIST ÖVER VÅG

STIGRÖJNING

RÖJNING STÅNGSLING BETE, SPÅNG ÖVER BÄCK  
UPPRENSNING AV VIK

### 3 BILAGA

#### 3.1 Reglering av motorbåtstrafik

Motorbåtar-  
fritid

Trafik med fritidsbåtar har under senare år ökat kraftigt och i dag är motorbåtsfärden en mycket vanlig fritidssysselsättning.

Det finns ungefär 700 000 fritidsbåtar i Sverige varav ca hälften är motordrivna. Det stora intresset för båtar beror på den centrala roll som vattenmiljön har i många människors fritidssysselsättning. Till följd av en ökad fritid och att det blir allt svårare att köpa tomter i anslutning till vattnet, kommer antalet fritidsbåtar troligen att öka även i framtiden.

Motorbåten som transportmedel ger ökade möjligheter att nå fina badstränder, strövområden eller fiskeplatser, men motorbåtsutfärder är en fritidssysselsättning i sig och då har naturupplevelsen från båten en stor betydelse. Motorbåtar används också vid vattenskidåkning, en sport som ökat i popularitet under senare år.

Förutsättning

I Sverige är förutsättningarna för båtutflykter mycket goda. Här finns många insjöar och vattendrag, 14 300 km fastlandskust samt skärgårdar.

Båttrafikens omfattning varierar på olika sjöar beroende på bl a avstånd till tätort samt förhållanden vid och på sjön, såsom väg ner till vattnet, båtuppläggningsplatser och sjöns storlek som påverkar utnyttjandet. Segelbåtar och större motorbåtar kräver också ett större djup, brant strand och stora öppna vattenytor. Vid utövande av vattenskidsport skall djupet överstiga 2 m och den fria vattenytan bör ha en storlek av minst 1 000 x 200 m.

Utöver de rent tekniska kraven är utnyttjandet även beroende av andra faktorer. Fiske- och badmöjligheter samt variationen i omgivningarna inverkar också på sjöns attraktivitet för båtutfärder.

#### Effekter

Motorbåtstrafikens snabba utveckling ger problem från miljövårds- och sjösäkerhetssynpunkter. Den främsta olägenheten är det buller som alstras vid snabb körning. Bullret påverkar inte bara de kringboende, utan kanske i ännu större utsträckning människor som besöker ett område med vildmarks-karakter i syfte att få uppleva ostördhet.

Djurlivet, framför allt häckande fågel kan störas av motorbåtstrafik. Vid ovarsamhet i körningen kan kullar splittras och det uppkomna vågskvalpet spoliara bo byggda i vassen, framför allt i skyddade lägen. Under ruggningsperioden då fåglarna vistas på öppet vatten kan de ha svårigheter att hinna undan snabbgående båtar och vattenskidåkare.

Vågskvalpet medför på vissa känsliga partier en ökad erosionsrisk. Övriga problem från miljö-vårdssynpunkt är bl a slitageskador på strand och vegetation i samband med transporter och flyttning av båten.

Från säkerhetssynpunkt kan vårdslöshet och ovetenskaplighet vid framförandet av båten medföra olycksrisker och störa andra fritidsaktiviteter. Enligt statistik är de vanligaste olyckorna i samband med båttrafik fall över bord, kantring och krock mellan fritidsbåtar. Olyckor där badande blivit påkörd av motorbåt med personskador som följd har endast inträffat i enstaka fall. De senaste åren har ingen sådan olycka inträffat.

## Restriktioner

Med hänsyn till de konflikter som kan uppstå mellan motorbåtstrafik och naturvård/friluftsliv, är det i vissa fall nödvändigt att en avvägning görs hur sjön bör utnyttjas samt att där det visar sig nödvändigt, belägga motorbåtstrafiken med vissa restriktioner.

Restriktionerna kan vara av olika slag,

- a) totalförbud
- b) förbud i del av sjö, ex strandnära områden
- c) hastighetsbegränsning
- d) begränsning av motorstyrka
- e) begränsning av ljudnivå

a o b förbud helt eller delvis

- + negativa effekter försvinner
- möjlighet att utöva en viktig fritidssysselsättning försvinner

c) Hastighetsbegränsning

- + bullernivån sänks (då ett klart samband finns mellan hastighet och buller). Bullernivån sänks betydligt om hastigheten regleras. På så sätt kan maxhastigheter undvikas som ger den största bullerökningen
- + svallvågorna mindre
- + olycksrisken minskar
- svårkontrollerbar

d) Begränsning av motorstyrka

- + hastigheten minskar (sambandet ej entydigt då hastigheten även är beroende av tyngd och utformning av båten)
- + svallvågorna mindre
- + olycksrisken minskar
- + bullret minskar

ex på försök utförda av Volvo Penta visar ett klart samband mellan motorstyrka och bullernivå (25 m avstånd).

10 hk 61-71 dB(A)  
10-50 hk 68-82 dB(A)  
50 hk 69-84 dB(A)

För motorsport på land, finns följande bullernormer:

	dag	natt/helg
Områden för bostäder	60 dB(A)	55 dB(A)
Omr med fritidsbebyggelse och rörligt friluftsliv (där naturupplevelsen är en viktig faktor)	55 dB(A)	50 dB(A)

För ej nyttotrafik blir den tolererbara ljudnivån lägre. Bullret minskar med ökat avstånd från källan, men graden av dämpning är beroende av omgivningen.

Detta innebär att teoretiskt sett måste motorstyrkan nu under 10 (~ 5 hk) hk för att få en acceptabel ljudnivå, framför allt inom områden som är attraktiva för friluftslivet.

Motorstyrkan är lättare kontrollerbar, framför allt gäller det de stationära båtarna.

e) Begränsning av ljudnivå

+ minskad bullerstörning

Åtgärden är f n svår att genomföra. Normer för emission bör införas och utformas så att de kan användas vid nyfabrikation av båtmotorer. Dessutom bör kontrollbesiktning av motorbåtar på sikt införas.

Förslag till  
åtgärder

1. Totalförbud inom mycket känsliga sjöar
2. Delförbud inom häckningsplatser och badplatser
3. Begränsning av motorstyrka, till viss del i kombination av hastighetsbegränsning inom strandnära områden
4. Endast hastighetsbegränsning.

## GÄLLANDE LAGSTIFTNINGAR

5 § SJÖTRAFIKFÖRORDNINGEN (1962:150 samt författningsändring 1975:156)

Enligt första stycket får sjöfartsverket meddela föreskrift som är påkallad från sjösäkerhetssynpunkt och avser framförande av fartyg i farvatten som är svängt eller på annat sätt är svårnavigabelt eller har intensiv trafik.

Enligt andra stycket får länsstyrelsen efter samråd med sjöfartsverket meddela föreskrifter om fartbegränsning, förbud mot ankring eller begränsning i rätt att utnyttja vattenområde för båtävling, vattenskidåkning eller liknande sport. Detsamma gäller annan begränsning av eller annat förbud mot användning av vattenområde för trafik med fartyg om åtgärden berörs av miljövårds eller säkerhetsskäl och den ej gäller handelssjöfarten i allmän farled.

Bakgrunden till lagändringen som anges i departementchefens yttrande var i första hand fritidsbåttrafikens snabba utveckling, vilken gett upphov till problem från sjösäkerhets och miljösynpunkter ex från allmän rekreationssynpunkt, med hänsyn till de kringboendes intressen eller på grund av sjöns eller vattenområdets ringa storlek. Från säkerhetssynpunkt är det angeläget att badande vid badplatser skyddas mot motorbåtstrafik.

## NATURVÅRDSLAGEN

7 § NATURRESERVAT

Område som finns bör särskilt skyddas eller vårdas på grund av sin betydelse för kännedom om landets natur, sin skönhet eller eljest märkliga beskaffenhet eller emedan området är av väsentlig betydelse för allmänhetens friluftsliv.



Inom områden som avsatts som naturreservat äger regering eller myndighet som regeringen bestämmer meddela föreskrifter om vad allmänheten har att iaktta inom naturreservatet för att trygga ändamålet med reservatet.

Med stöd av

10 § kan störande uppträdande förebyggas genom exempelvis förbud mot användning av motorbåt på en för fågellivet värdefull sjö.

14 § 3:e stycket SKYDD FÖR VÄXT- OCH DJURARTER

Behövs utöver fridlysning enligt jaktlagstiftning särskilt skydd för djurlivet inom visst område, äger regering eller myndighet som regeringen bestämmer meddela föreskrifter som inskränka rätten till jakt eller allmänhetens eller markägarens rätt att uppehålla sig inom området.

Föreskrifter kan avse förbud att 1. färdas eller uppehålla sig inom visst område 2. landa med båt eller annan farkost 3. jaga eller medföra jaktredskap eller hund 4. bortföra eller skada ägg eller bo 5. ofreda djur genom fotografering eller liknande.

15 - 16 §§ STRANDSKYDD

För att åt allmänhet trygga tillgången till platser för bad och friluftsliv råder strandskydd vid insjöar, vattendrag och hav. Strandskyddet omfattar land och vattenområde intill 100 m från strandlinjen.

Regering eller myndighet som regeringen utser får utvidga strandskyddsområdet upp till 300 m.

Regeringen eller myndighet som regeringen bestämmer får meddela sådana föreskrifter om vad allmänheten har att iaktta inom strandskyddsområdet som behövs för att trygga ändamålet med strandskyddet.

Föreskrifterna kan avse vad allmänheten har att iaktta för att områdets rekreativa värde skall bevaras och utnyttjandet ske på sådant sätt att annat behörigt utnyttjande för friluftssändamål eller i näringsverksamhet inte skadas.

#### 19 § NATURVÅRDSOMRÅDE

Område inom vilket särskilda åtgärder behövs för att skydda eller vårda naturmiljön men som med hänsyn till den begränsade omfattningen av åtgärderna eller omständighet ej lämpligen bör avsättas till naturreservat kan förklaras som naturvårdsområde.

Inom naturvårdsområde kan allemansrätten inskränkas genom särskilda föreskrifter (§ 10).

#### 8 § ORDNINGSSTADGA

Lokala ordningsföreskrifter kan av polismyndighet utfärdas exempelvis för framförande av båt.

Meddelanden från Länsstyrelsen i Malmöhus län, naturvårdsenheten

---

1978

1. Kullabergs häckfåglar
2. Konsekvenser för täktverksamheten och grusförsörjningen i Västra Skåne om fasta förbindelser anläggs över Öresund
3. Översiktliga volymlräkningar av i ytan liggande grusförekomster i Västra Skåne
4. Rapport rörande fördelning och kvalitet av berg- och jordarter i Sydsverige och Danmark med avseende på grusproduktion
5. Häckfågelfauna i Foteviksområdet
6. Christinelunds lövskogsreservat - vegetation och fauna
7. Kustområdet mellan Skäret och Svanshall - vegetation och markhistoria

1979

1. Markinventering av landskapet mellan Hörby och Långaröd inom Hörby kommun
2. Vegetationsundersökningar på Kullaberg
3. Sjöinventering i Malmöhus län