BILAGA 2A. MARKANVÄNDNING VID MJÖÅN

Dominerande markanvändning (klass 3) i omgivningen (30-200 m) och närmiljön (0-30 m) på var sida om vattendraget.

Numrering anger sträckorna i protokoll B.

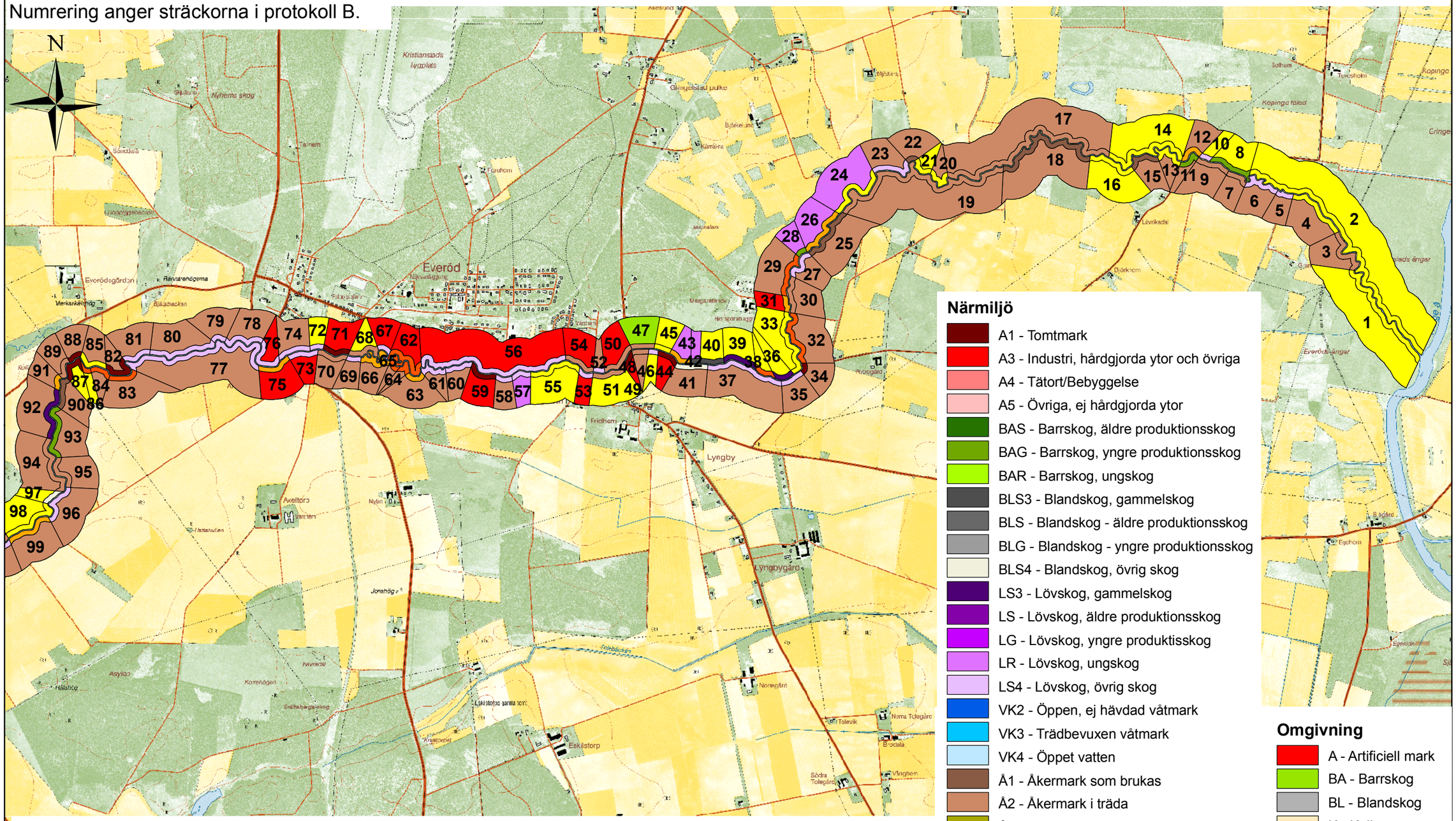

© Bakgrundskartor Lantmäteriet dnr 106-2004/188

Närmiljö

- A1 - Tomtmark
- A3 - Industri, hårdgjorda ytor och övriga
- A4 - Tätort/Bebyggelse
- A5 - Övriga, ej hårdgjorda ytor
- BAS - Barrskog, äldre produktionsskog
- BAG - Barrskog, yngre produktionsskog
- BAR - Barrskog, ungskog
- BLS3 - Blandskog, gammelskog
- BLS - Blandskog - äldre produktionsskog
- BLG - Blandskog - yngre produktionsskog
- BLS4 - Blandskog, övrig skog
- LS3 - Lövskog, gammelskog
- LS - Lövskog, äldre produktionsskog
- LG - Lövskog, yngre produktisskog
- LR - Lövskog, ungskog
- LS4 - Lövskog, övrig skog
- VK2 - Öppen, ej hävdad våtmark
- VK3 - Trädbevuxen våtmark
- VK4 - Öppet vatten
- Å1 - Åkermark som brukas
- Å2 - Åkermark i träda
- Å3 - Fruktodling
- Ö1 - Öppen hävdad mark
- Ö2 - Igenväxande öppen mark
- Ö3 - Trädbevuxen hagmark

Omgivning

- A - Artificiell mark
- BA - Barrskog
- BL - Blandskog
- K - Kalhygge
- L - Lövskog
- Å - Åkermark
- Ö - Öppen mark

BILAGA 2B. MARKANVÄNDNING VID MJÖÅN

Dominerande markanvändning (klass 3) i omgivningen (30-200 m) och närmiljön (0-30 m) på var sida om vattendraget.

Numrering anger sträckorna i protokoll B.

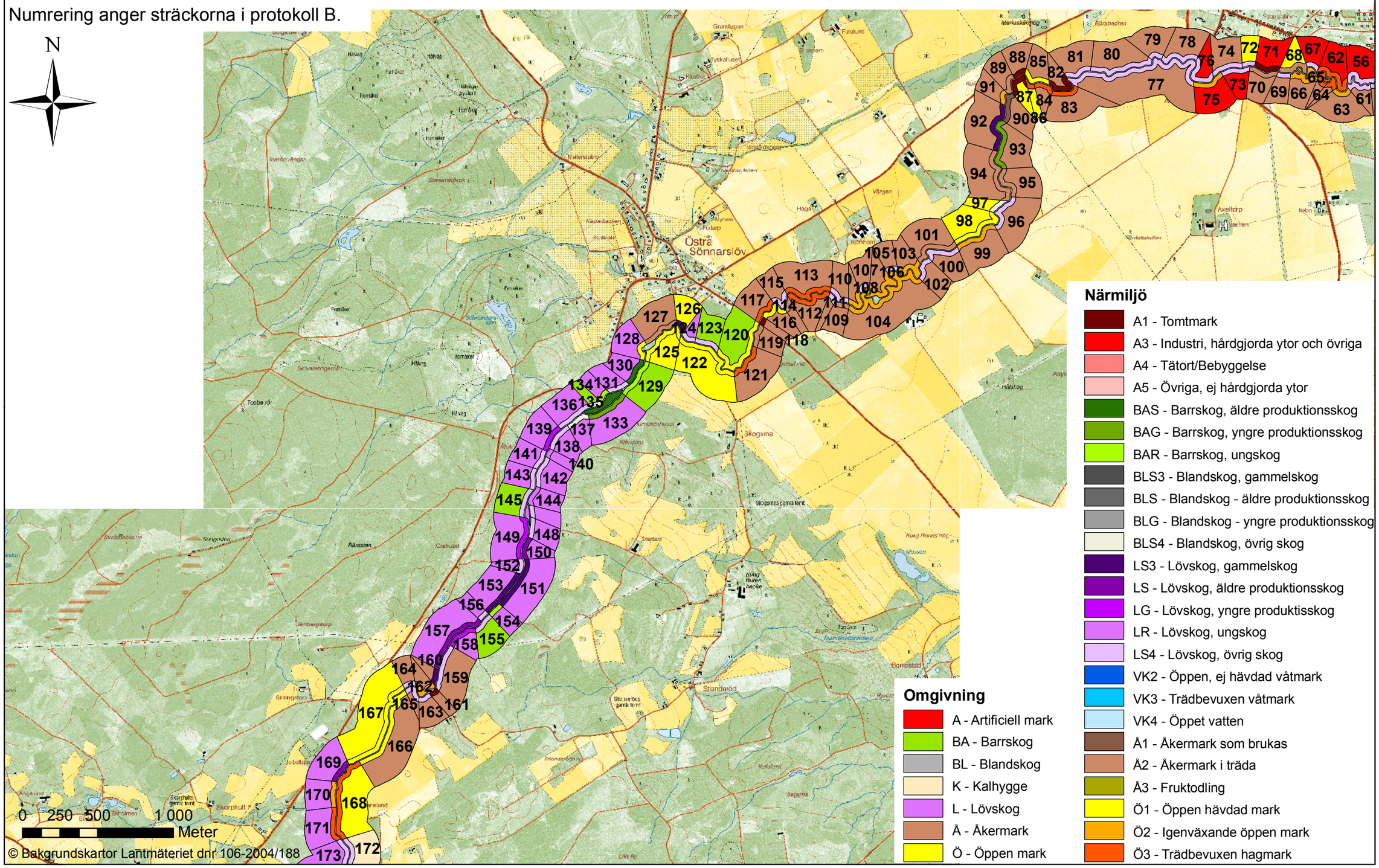

BILAGA 2C. MARKANVÄNDNING VID MJÖÅN

Dominerande markanvändning (klass 3) i omgivningen (30-200 m) och närmiljön (0-30 m) på var sida om vattendraget.

Numrering anger sträckorna i protokoll B.

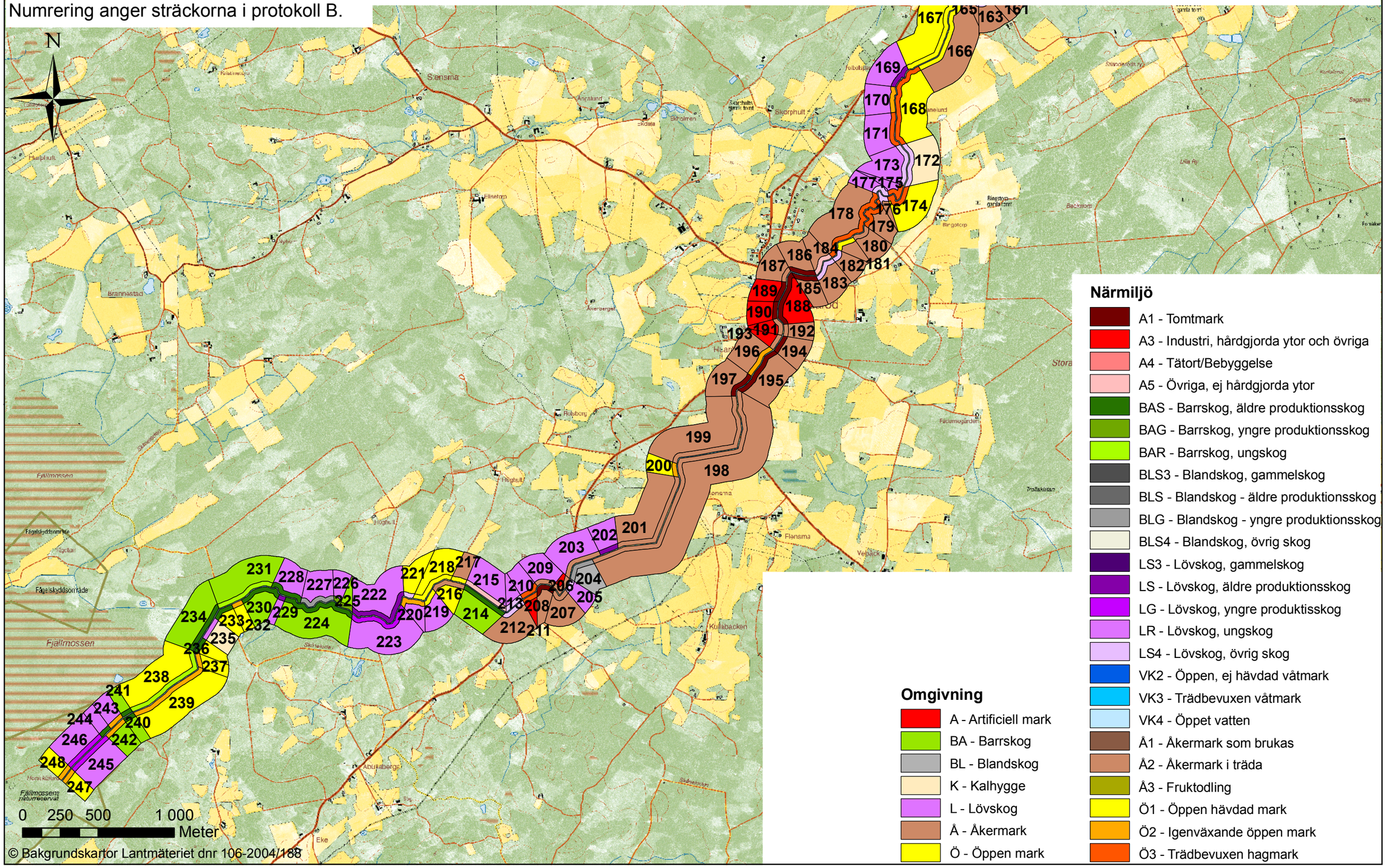

BILAGA 3A. SKYDDSZONER OCH SKUGGNING AV VATTENDRAGET I MJÖÅN

Skyddszonens bredd mot åker, kalhygge samt artificiell mark.

Skyddszonens bredd mot produktionsskog.

Skuggning av vattendragets yta.

Numrering anger sträckorna i protokoll B.

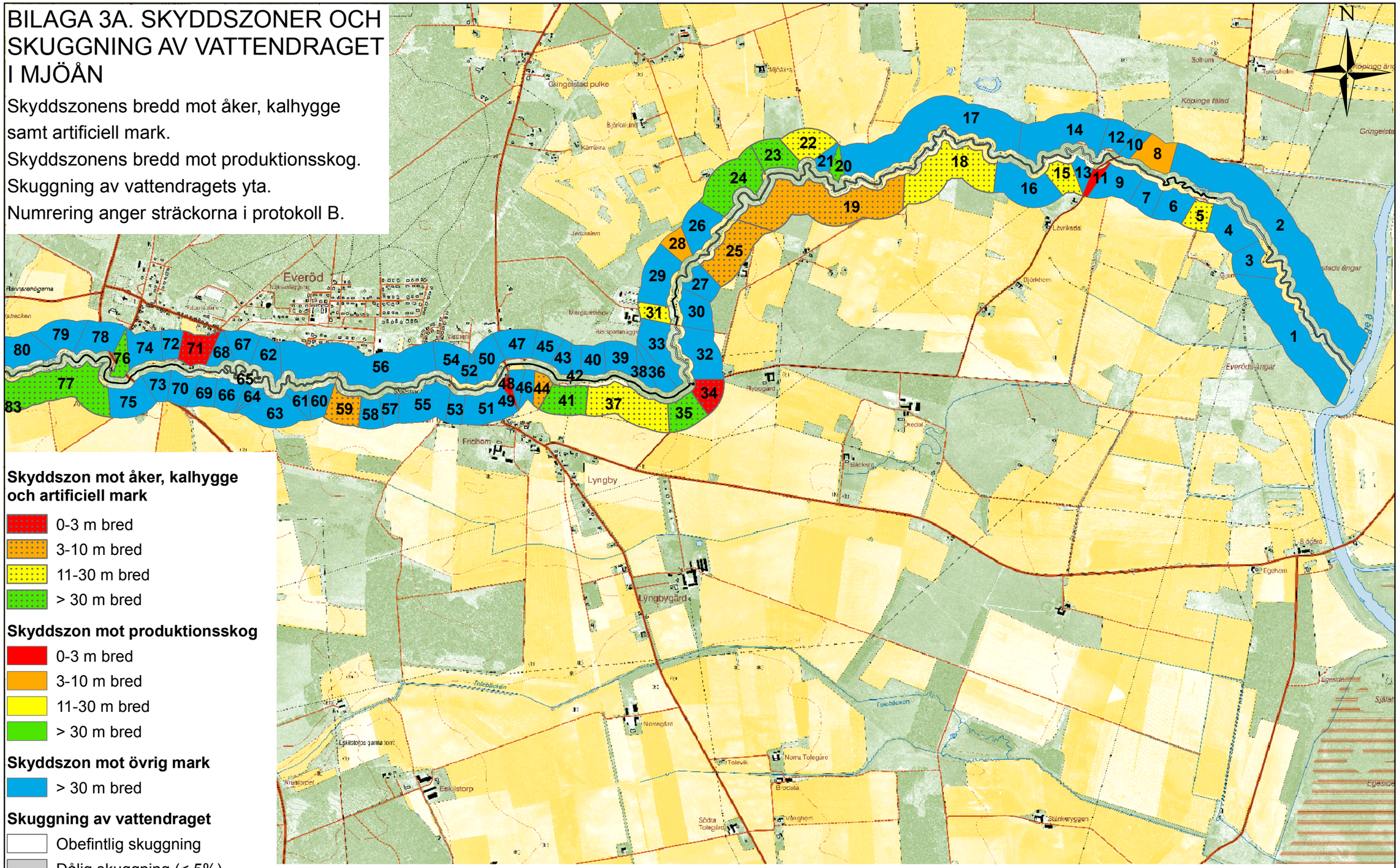

© Bakgrundskartor Lantmäteriet dnr 106-2004/188

BILAGA 3B. SKYDDSZONER OCH SKUGGNING AV VATTENDRAGET I MJÖÅN

Skyddszonens bredd mot åker, kalhygge samt artificiell mark.

Skyddszonens bredd mot produktionsskog.

Skuggning av vattendragets yta.

Numrering anger sträckorna i protokoll B.

Skyddszon mot åker, kalhygge och artificiell mark

- 0-3 m bred
- 3-10 m bred
- 11-30 m bred
- > 30 m bred

Skyddszon mot produktionsskog

- 0-3 m bred
- 3-10 m bred
- 11-30 m bred
- > 30 m bred

Skyddszon mot övrig mark

- > 30 m bred

Skuggning av vattendraget

- Obefintlig skuggning
- Dålig skuggning (< 5%)
- Mindre bra skuggning (5-50%)
- Bra skuggning (> 50%)

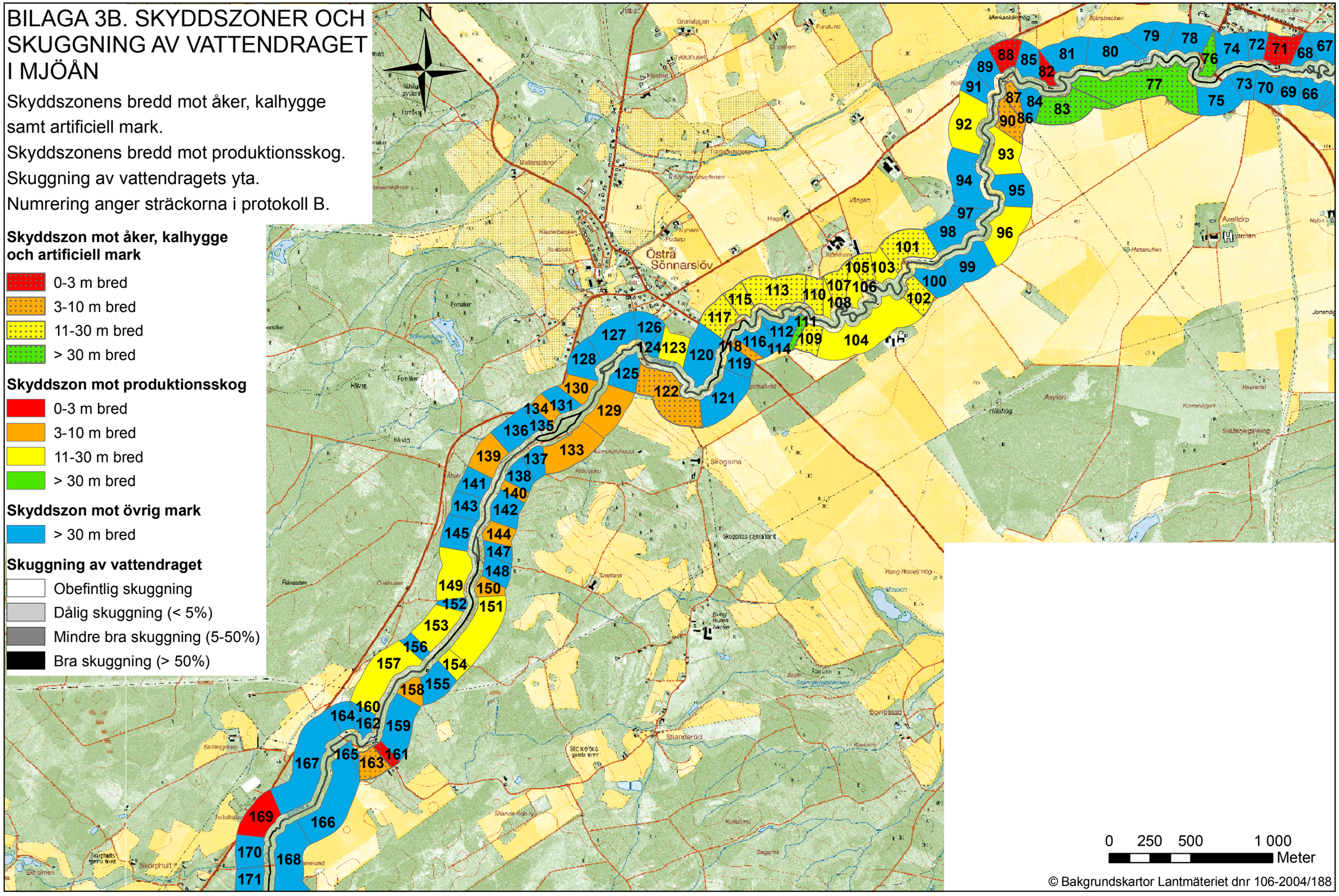

© Bakgrundskartor Lantmäteriet dnr 106-2004/188

BILAGA 3C. SKYDDSZONER OCH SKUGGNING AV VATTENDRAGET I MJÖÅN

Skyddszonens bredd mot åker, kalhygge samt artificiell mark.

Skyddszonens bredd mot produktionsskog.

Skuggning av vattendragets yta.

Numrering anger sträckorna i protokoll B.

Skyddszon mot åker, kalhygge och artificiell mark

- 0-3 m bred
- 3-10 m bred
- 11-30 m bred
- > 30 m bred

Skyddszon mot produktionsskog

- 0-3 m bred
- 3-10 m bred
- 11-30 m bred
- > 30 m bred

Skyddszon mot övrig mark

- > 30 m bred

Skuggning av vattendraget

- Obefintlig skuggning
- Dålig skuggning (< 5%)
- Mindre bra skuggning (5-50%)
- Bra skuggning (> 50%)

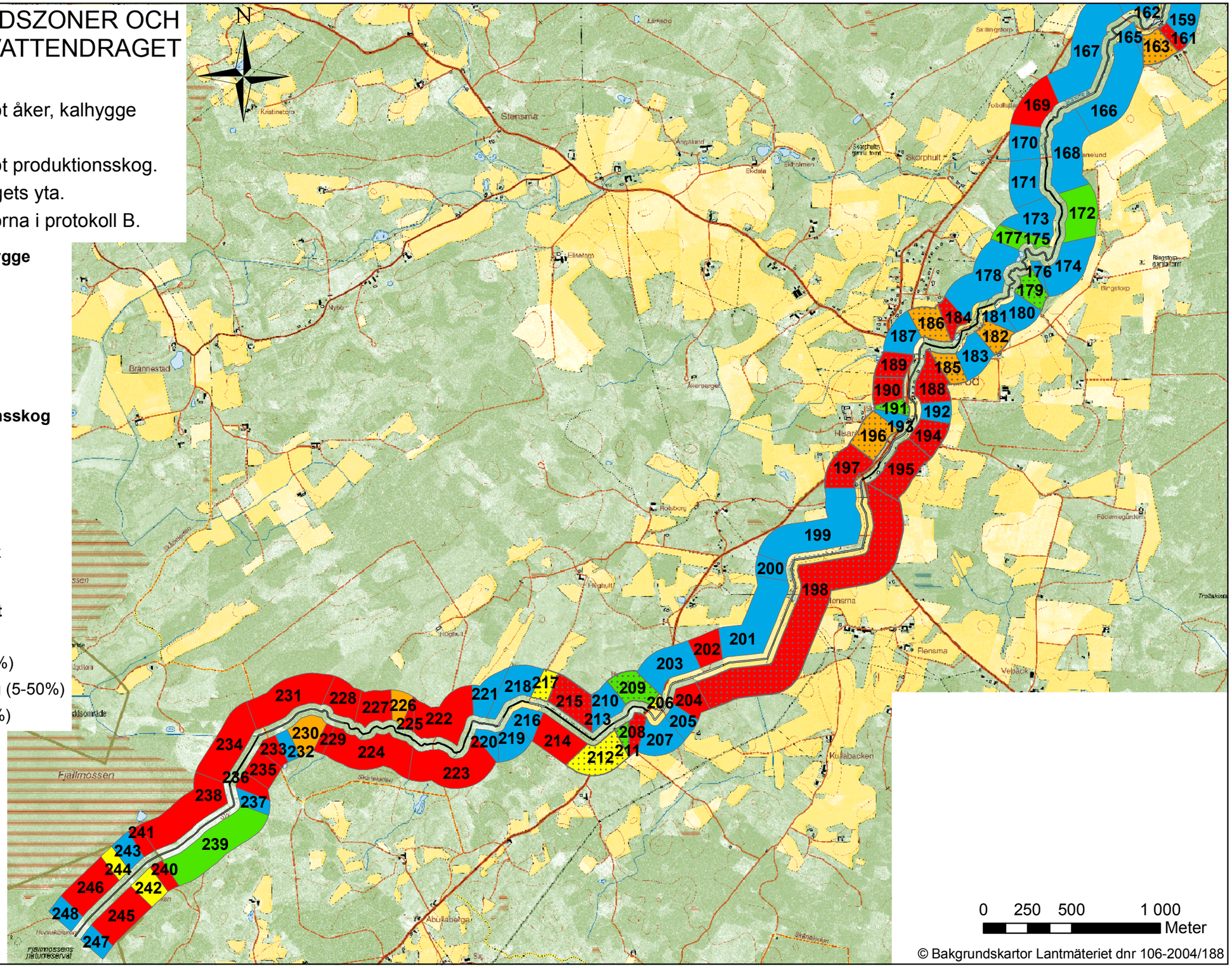

© Bakgrundskartor Lantmäteriet dnr 106-2004/188

BILAGA 4A. DOMINERANDE STRÖMTYPER, NYCKELBIOTOPER OCH RENSNING I MJÖÅN

Rensning (förskjutet åt nordväst)
Nyckelbiotoper (normal)
Dominerande strömtyper (förskjutet åt sydost)
Numrering anger sträckorna i protokoll A.

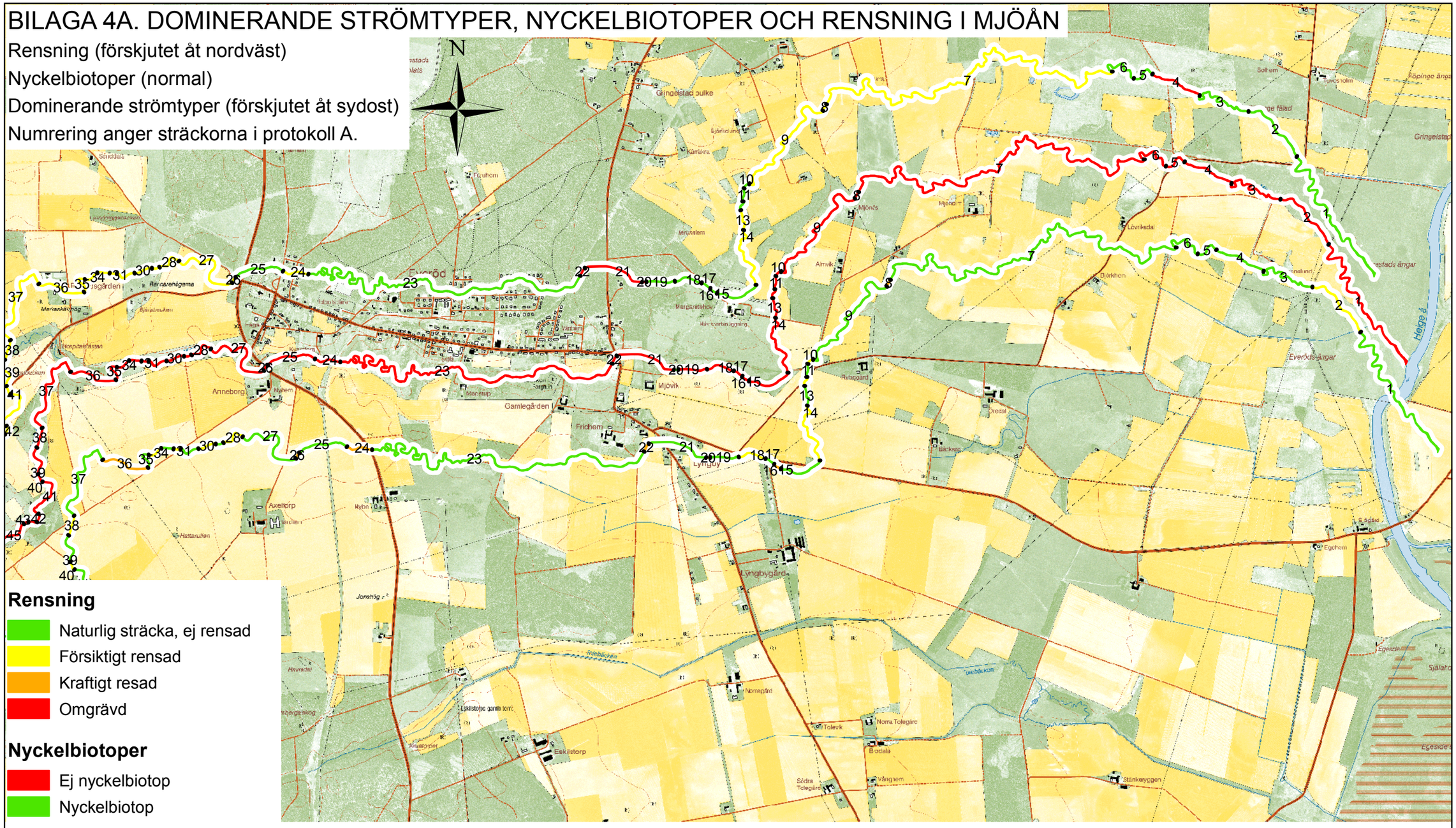
N
Everöd
Anneborg
Gamlegården
Frichem
Lyngby
Mjövik
Axeltorp
Lyngbygård
Eskilstorp
Norregård
Norra Tolegård
Södra Tolegård
Egehem
Helge å
Gringelstad bulke
Gringelstad ängar
Everöds ängar
Lövrikedal
Björkhem
Almvik
Mjönäs
Margaretahem
Hatsaulien
Jonshög
Inlebäcken
Diebäcken
Lyngbyån
Stänkeryggen
Vångnem
Bodalla
Tolevik
Egeslöv
Sjöläkt
Skiddals
Fröjnhem
Karnäkra
Bjärkelund
Levrikeslund
Bäckeg
Oredal
Hybogård
Nybro
Hybo
Hybo kyrka
Hybo kyrkogård
Hybo kyrkan
Hybo kyrkogårdskapellet
Hybo kyrkogårdsmagasin
Hybo kyrkogårdsmagasinet
Hybo kyrkogårdsmagasinet
Hybo kyrkogårdsmagasinet

BILAGA 4B. DOMINERANDE STRÖMTYPER, NYCKELBIOTOPER OCH RENSNING I MJÖÅN

Rensning (förskjutet åt nordväst)
Nyckelbiotoper (normal)
Dominerande strömtyper (förskjutet åt sydost)
Numrering anger sträckorna i protokoll A.

Rensning

- Naturlig sträcka, ej rensad
- Försiktigt rensad
- Kraftigt resad
- Omgrävd

Nyckelbiotoper

- Ej nyckelbiotop
- Nyckelbiotop

Dominerande strömhastighet

- Lugnflytande
- Svagt strömmande
- Strömmande
- Forsande

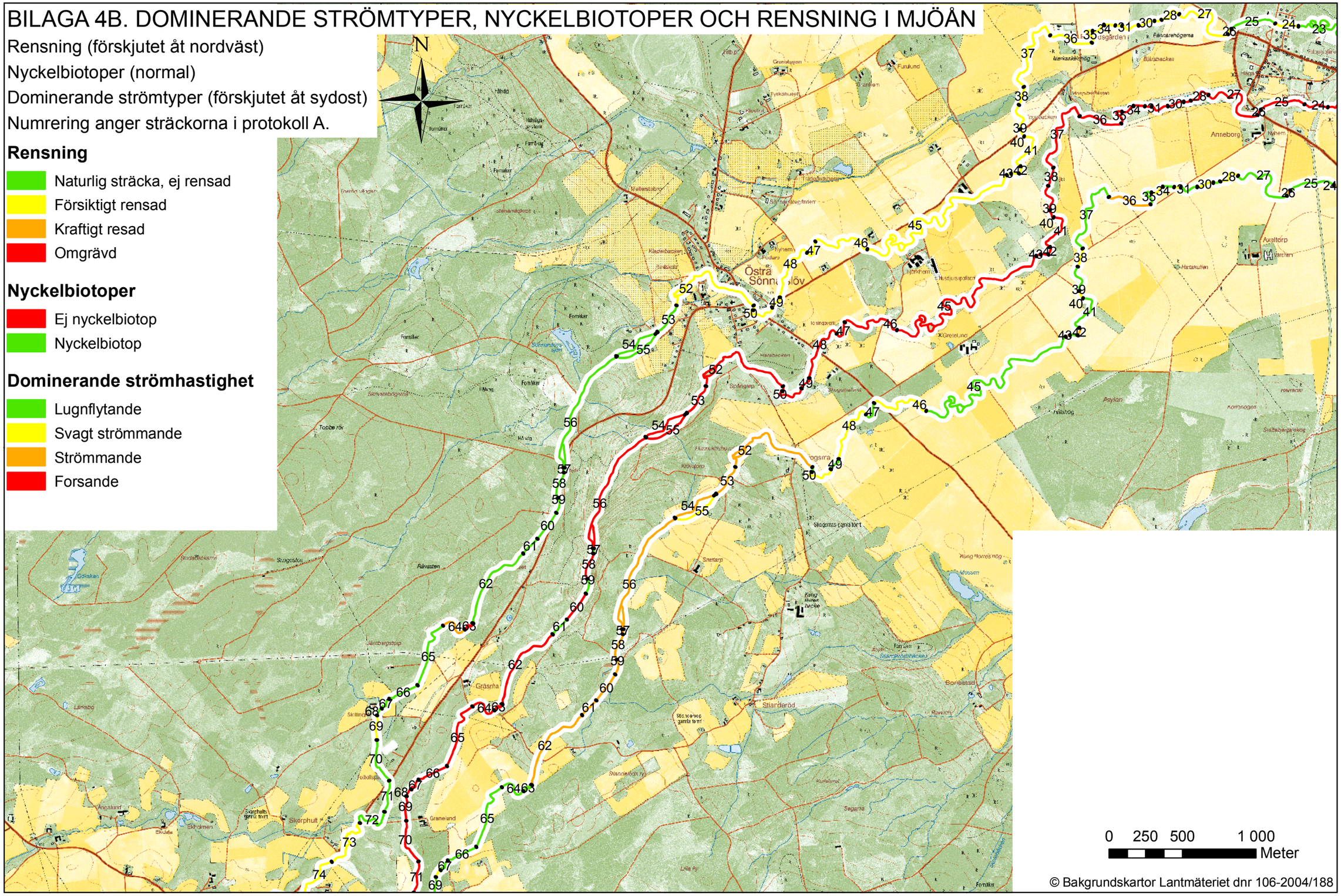

© Bakgrundskartor Lantmäteriet dnr 106-2004/188

BILAGA 4C. DOMINERANDE STRÖMTYPER, NYCKELBIOTOPER OCH RENSNING I MJÖÅN

Rensning (förskjutet åt nordväst)
Nyckelbiotoper (normal)
Dominerande strömtyper (förskjutet åt sydost)
Numrering anger sträckorna i protokoll A.

Rensning

- Naturlig sträcka, ej rensad
- Försiktigt rensad
- Kraftigt resad
- Omgrävd

Nyckelbiotoper

- Ej nyckelbiotop
- Nyckelbiotop

Dominerande strömhastighet

- Lugnflytande
- Svagt strömmande
- Strömmande
- Forsande

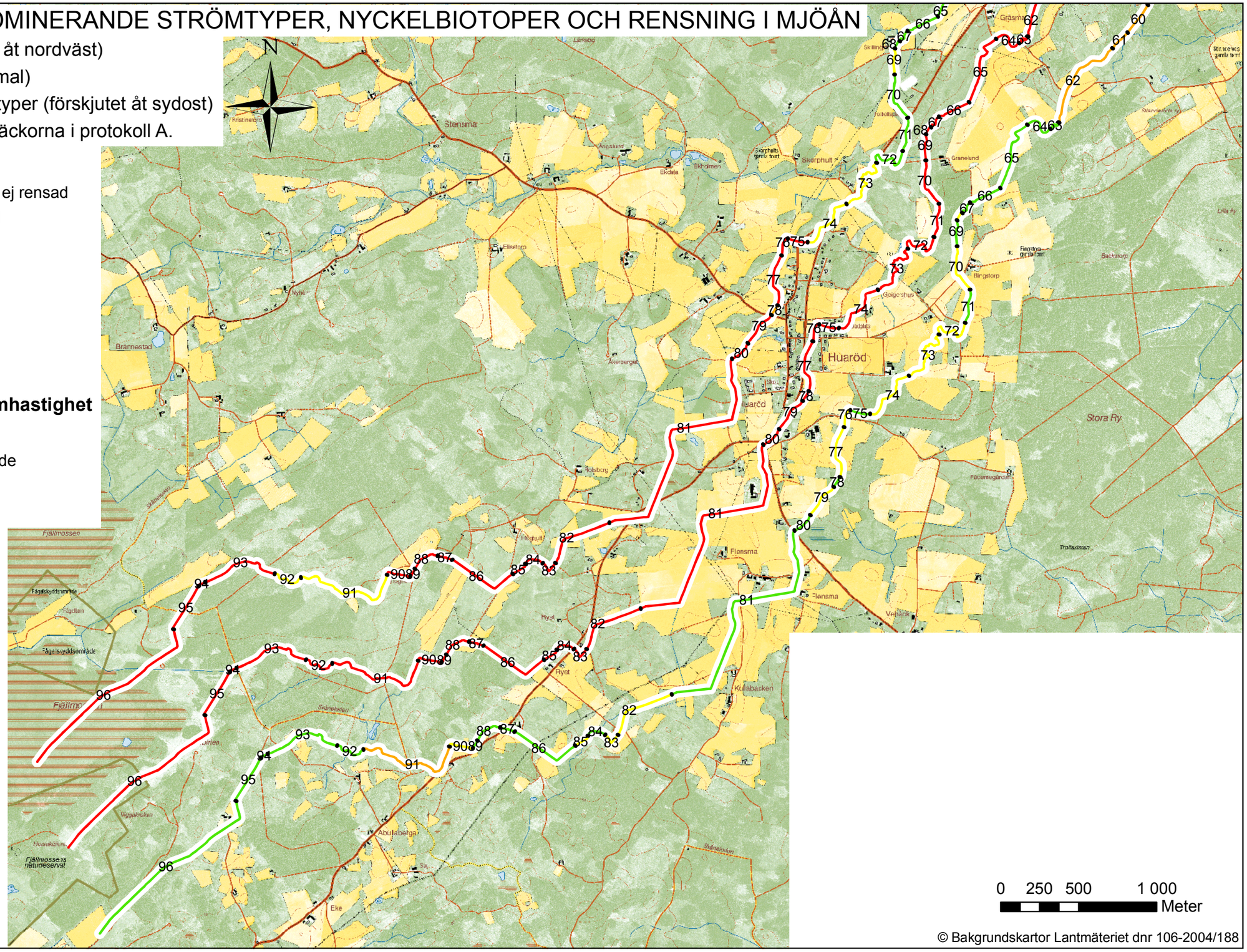

© Bakgrundskartor Lantmäteriet dnr 106-2004/188

BILAGA 5A.
ÖRINGBIOTOPER I MJÖÅN

Ståndplatser (förskjutet åt nordväst)
Uppväxtområden (normal)
Lekområden (förskjutet åt sydost)
Numrering anger sträckorna i protokoll A.

Öringbiotoper

- Klass 0 = saknas
- Klass 1 = möjligt men ej bra
- Klass 2 = tämligen bra
- Klass 3 = bra-mycket bra

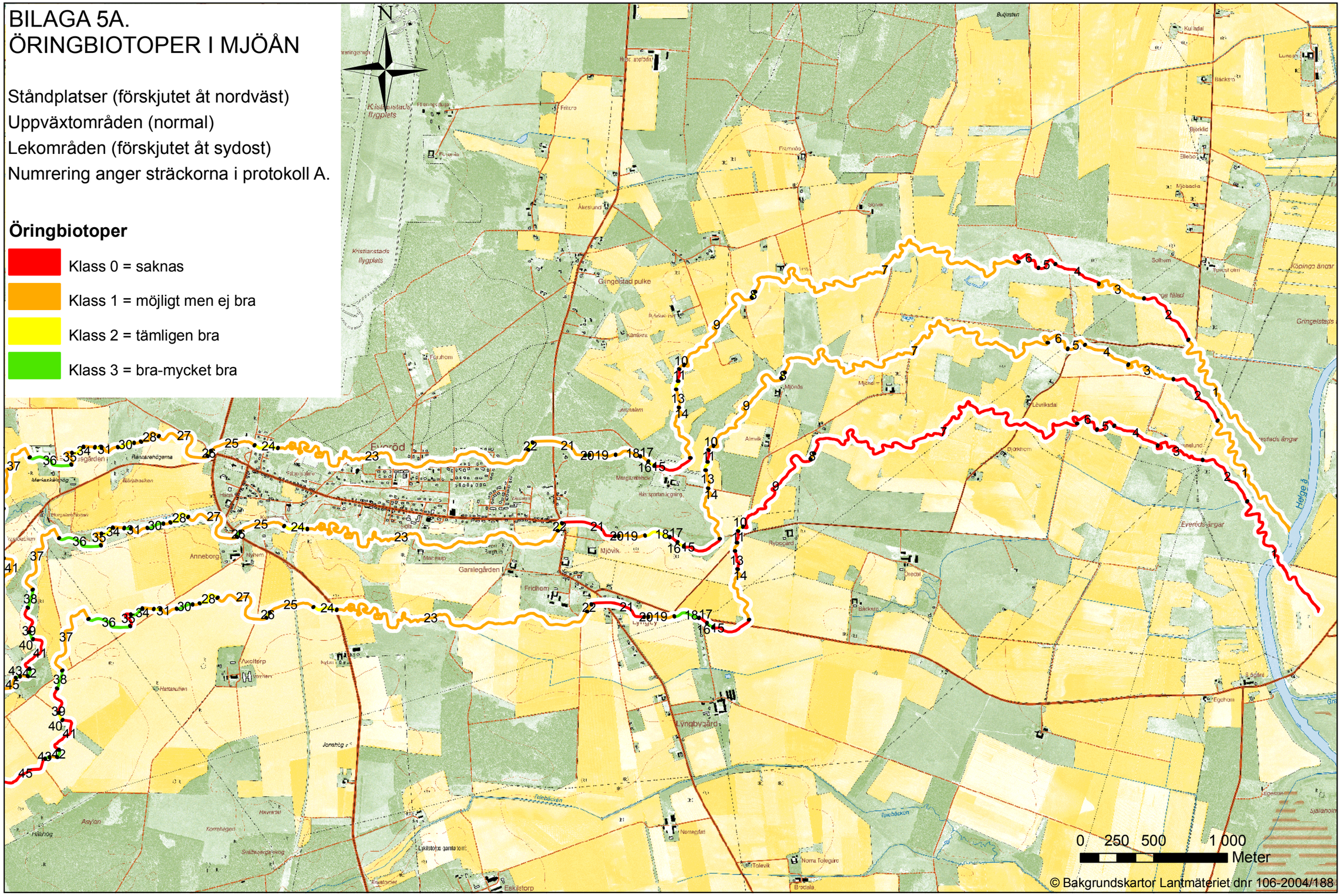

© Bakgrundskartor Lantmäteriet dnr 106-2004/188

BILAGA 5B.
ÖRINGBIOTOPER I MJÖÅN

Ståndplatser (förskjutet åt nordväst)
Uppväxtområden (normal)
Lekområden (förskjutet åt sydost)
Numrering anger sträckorna i protokoll A.

Öringbiotoper

- Klass 0 = saknas
- Klass 1 = möjligt men ej bra
- Klass 2 = tämligen bra
- Klass 3 = bra-mycket bra

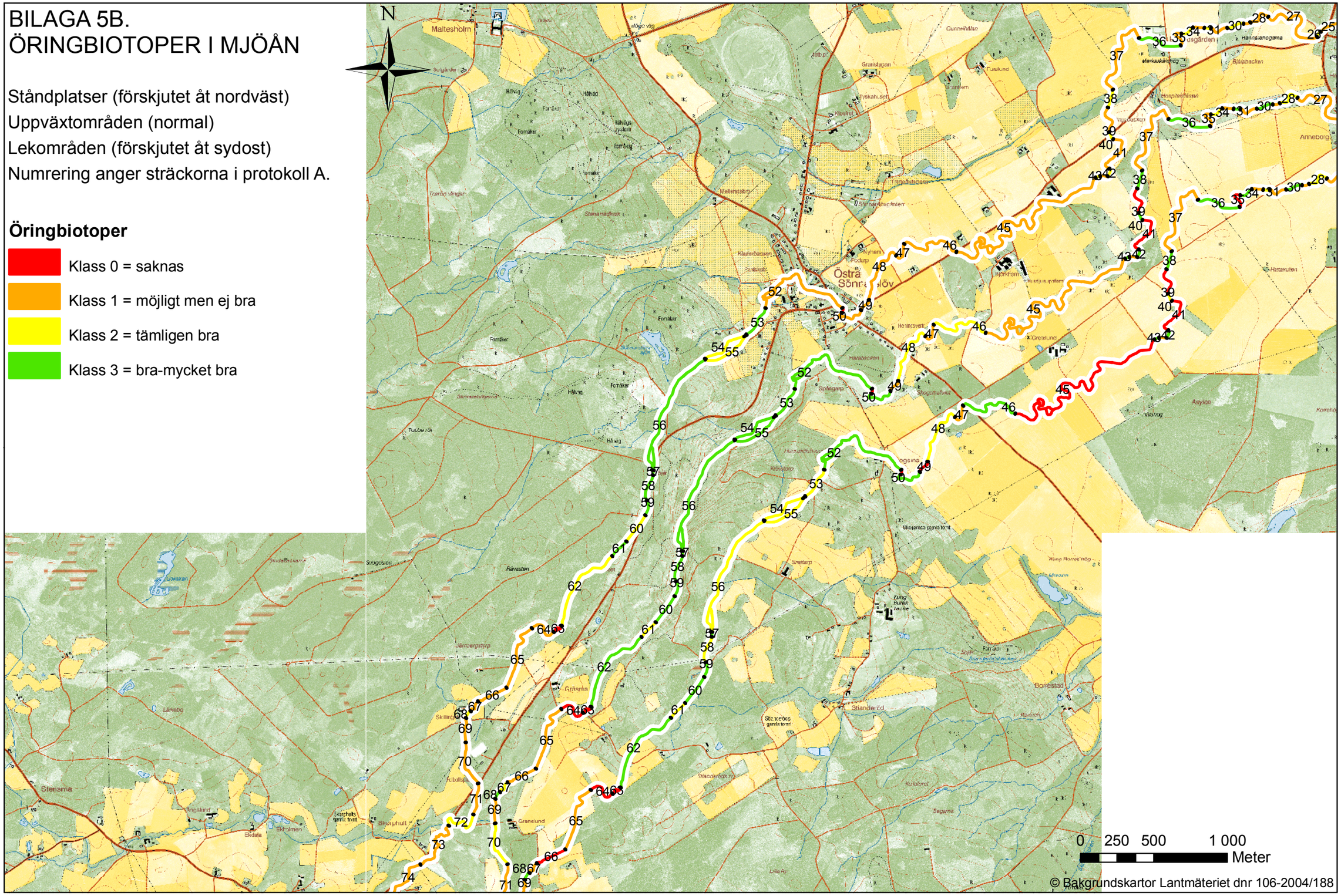

© Bakgrundskartor Lantmäteriet dnr 106-2004/188

BILAGA 5C.
ÖRINGBIOTOPER I MJÖÅN

Ståndplatser (förskjutet åt nordväst)
Uppväxtområden (normal)
Lekområden (förskjutet åt sydost)
Numrering anger sträckorna i protokoll A.

Öringbiotoper

- Klass 0 = saknas
- Klass 1 = möjligt men ej bra
- Klass 2 = tämligen bra
- Klass 3 = bra-mycket bra

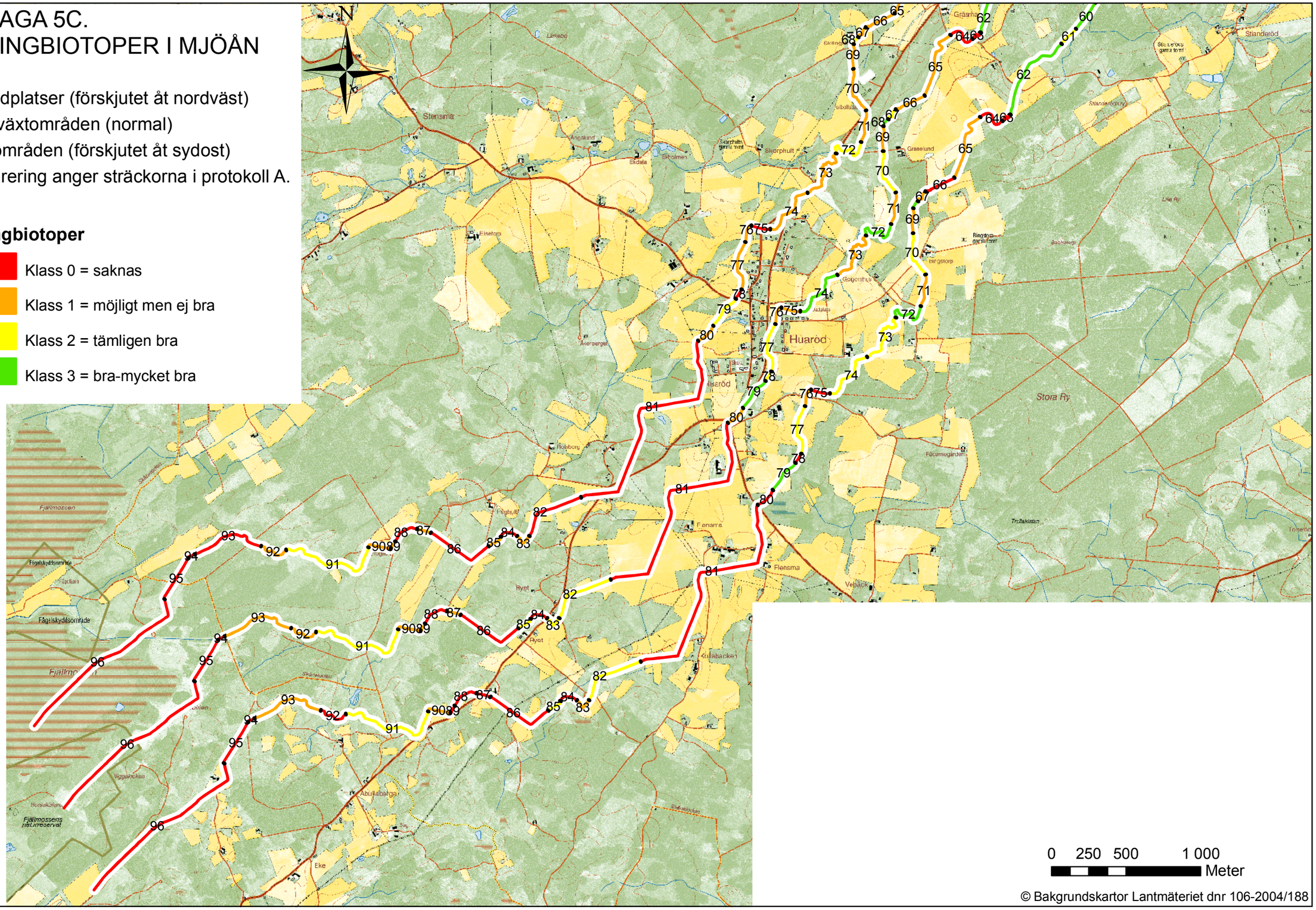

© Bakgrundskartor Lantmäteriet dnr 106-2004/188

BILAGA 6A. VANDRINGSHINDER I MJÖÅN

Passerbarhet för öring.
Alla Vh är artificiella.

Vandringshinder

Partiellt

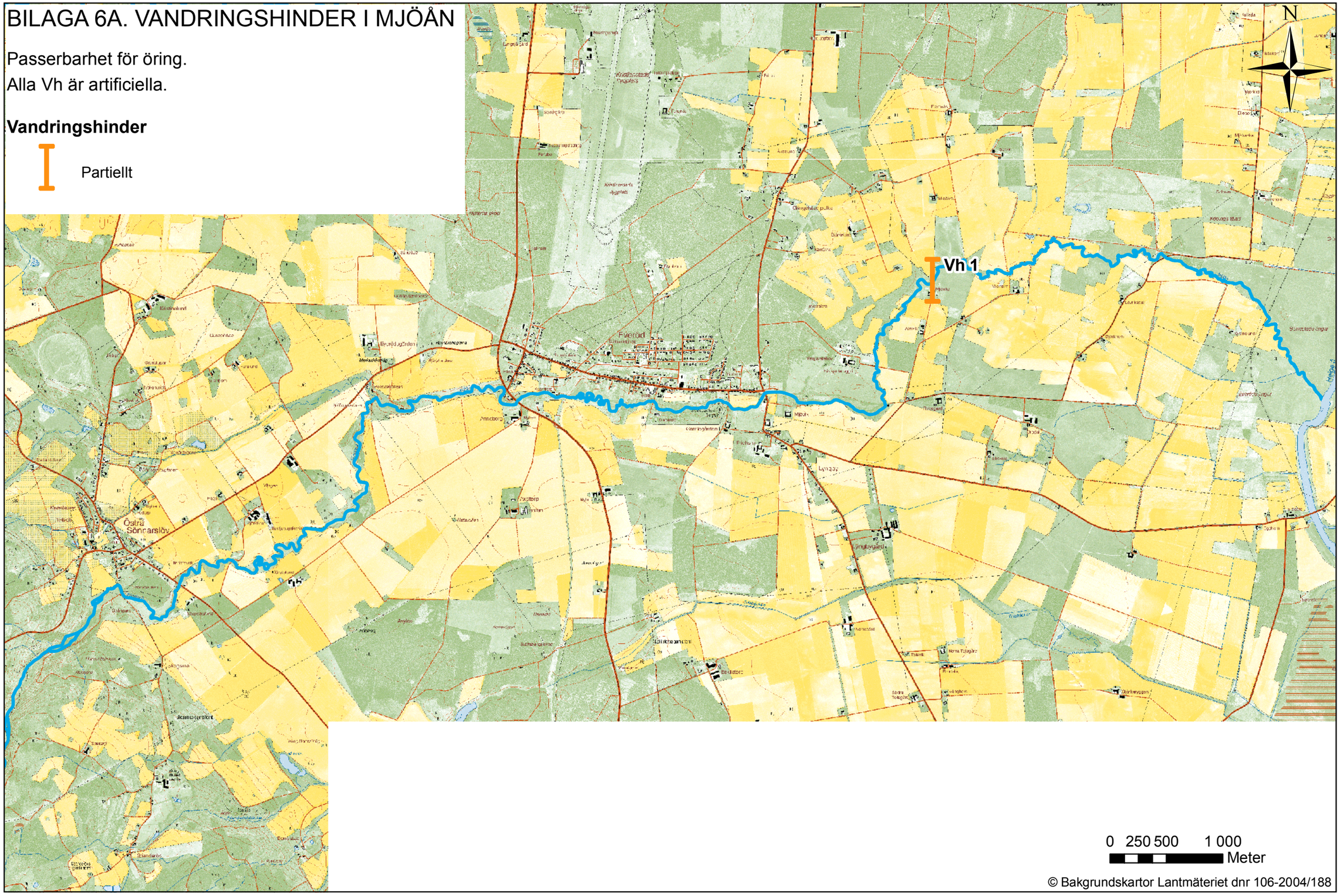

© Bakgrundskartor Lantmäteriet dnr 106-2004/188

BILAGA 6B. VANDRINGSHINDER I MJÖÅN

Passerbarhet för öring.
Alla Vh är artificiella.

Vandringshinder

Partiellt

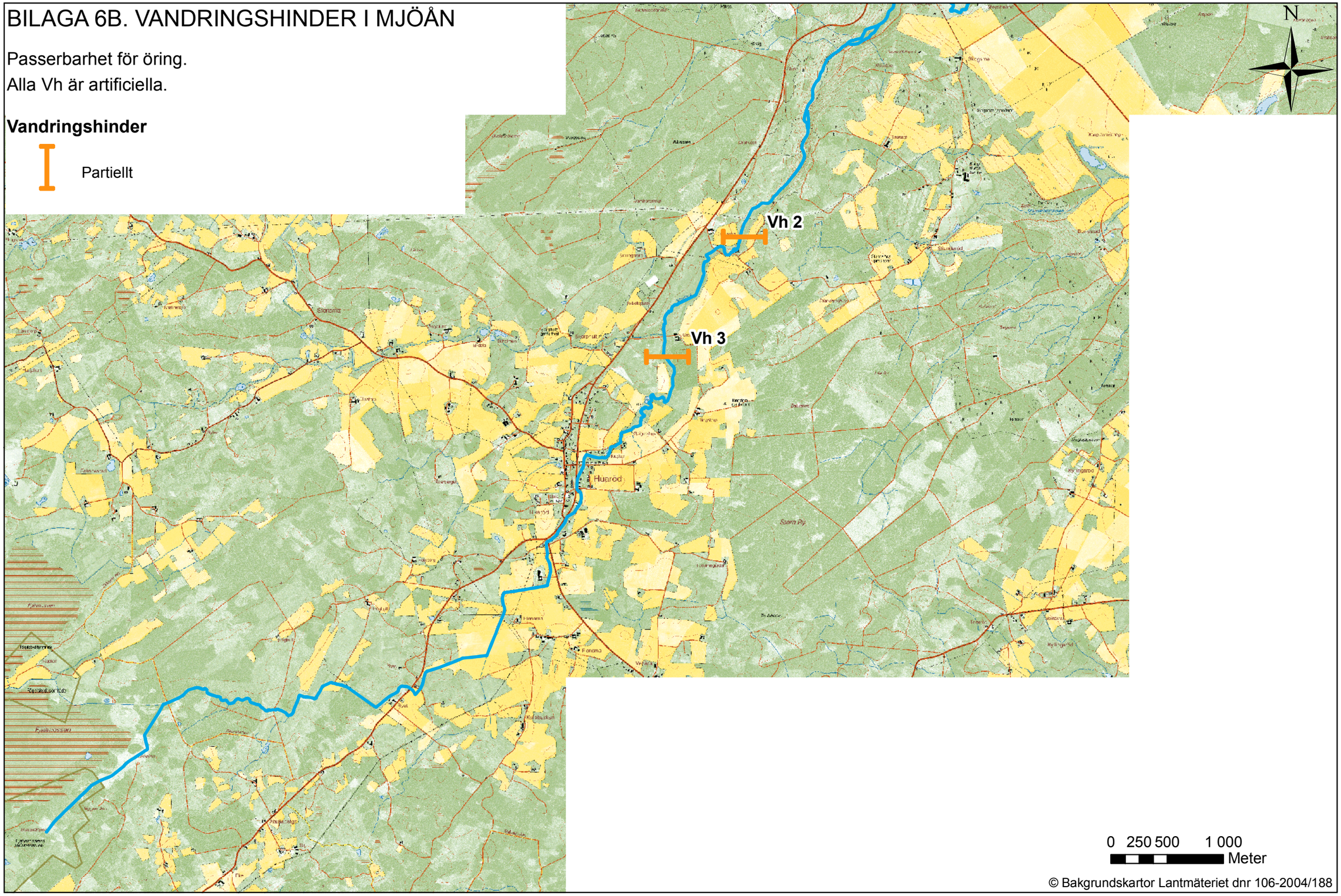

© Bakgrundskartor Lantmäteriet dnr 106-2004/188