BILAGA 3A. MARKANVÄNDNING VID VRAMSÅN

Dominerande markanvändning (klass 3) i omgivningen (30-200 m) och närmiljön (0-30 m) på var sida om vattendraget. Numrering anger sträckorna i protokoll B.

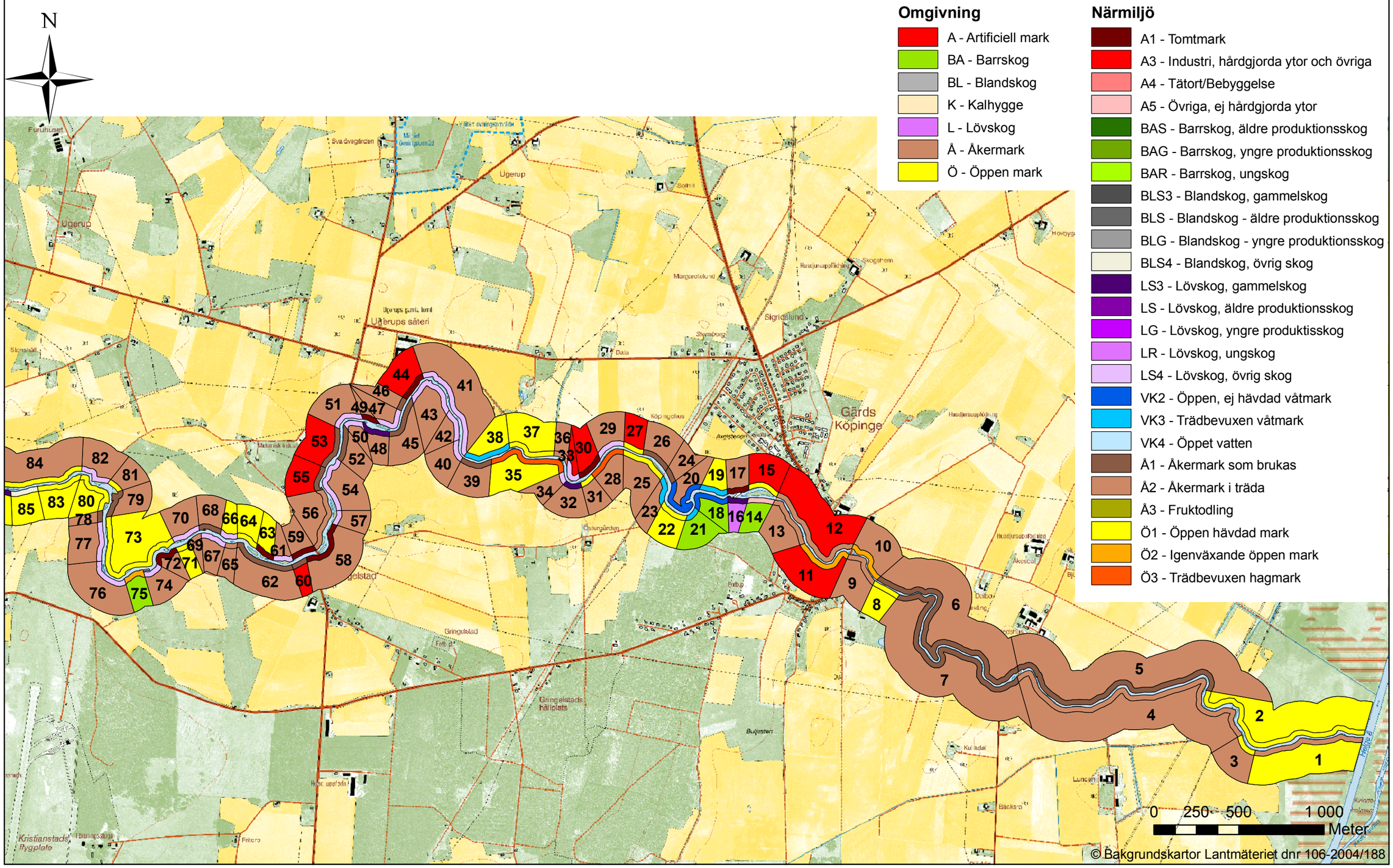

BILAGA 3B. MARKANVÄNDNING VID VRAMSÅN

Dominerande markanvändning (klass 3) i omgivningen (30-200 m) och närmiljön (0-30 m) på var sida om vattendraget. Numrering anger sträckorna i protokoll B.

Närmiljö

- A1 - Tomtmark
- A3 - Industri, hårdgjorda ytor och övriga
- A4 - Tätort/Bebyggelse
- A5 - Övriga, ej hårdgjorda ytor
- BAS - Barrskog, äldre produktionsskog
- BAG - Barrskog, yngre produktionsskog
- BAR - Barrskog, ungskog
- BLS3 - Blandskog, gammelskog
- BLS - Blandskog - äldre produktionsskog
- BLG - Blandskog - yngre produktionsskog
- BLS4 - Blandskog, övrig skog
- LS3 - Lövskog, gammelskog
- LS - Lövskog, äldre produktionsskog
- LG - Lövskog, yngre produktisskog
- LR - Lövskog, ungskog
- LS4 - Lövskog, övrig skog
- VK2 - Öppen, ej hävdad våtmark
- VK3 - Trädbevuxen våtmark
- VK4 - Öppet vatten
- Å1 - Åkermark som brukas
- Å2 - Åkermark i träda
- Å3 - Fruktodling
- Ö1 - Öppen hävdad mark
- Ö2 - Igenväxande öppen mark
- Ö3 - Trädbevuxen hagmark

Omgivning

- A - Artificiell mark
- BA - Barrskog
- BL - Blandskog
- K - Kalhygge
- L - Lövskog
- Å - Åkermark
- Ö - Öppen mark

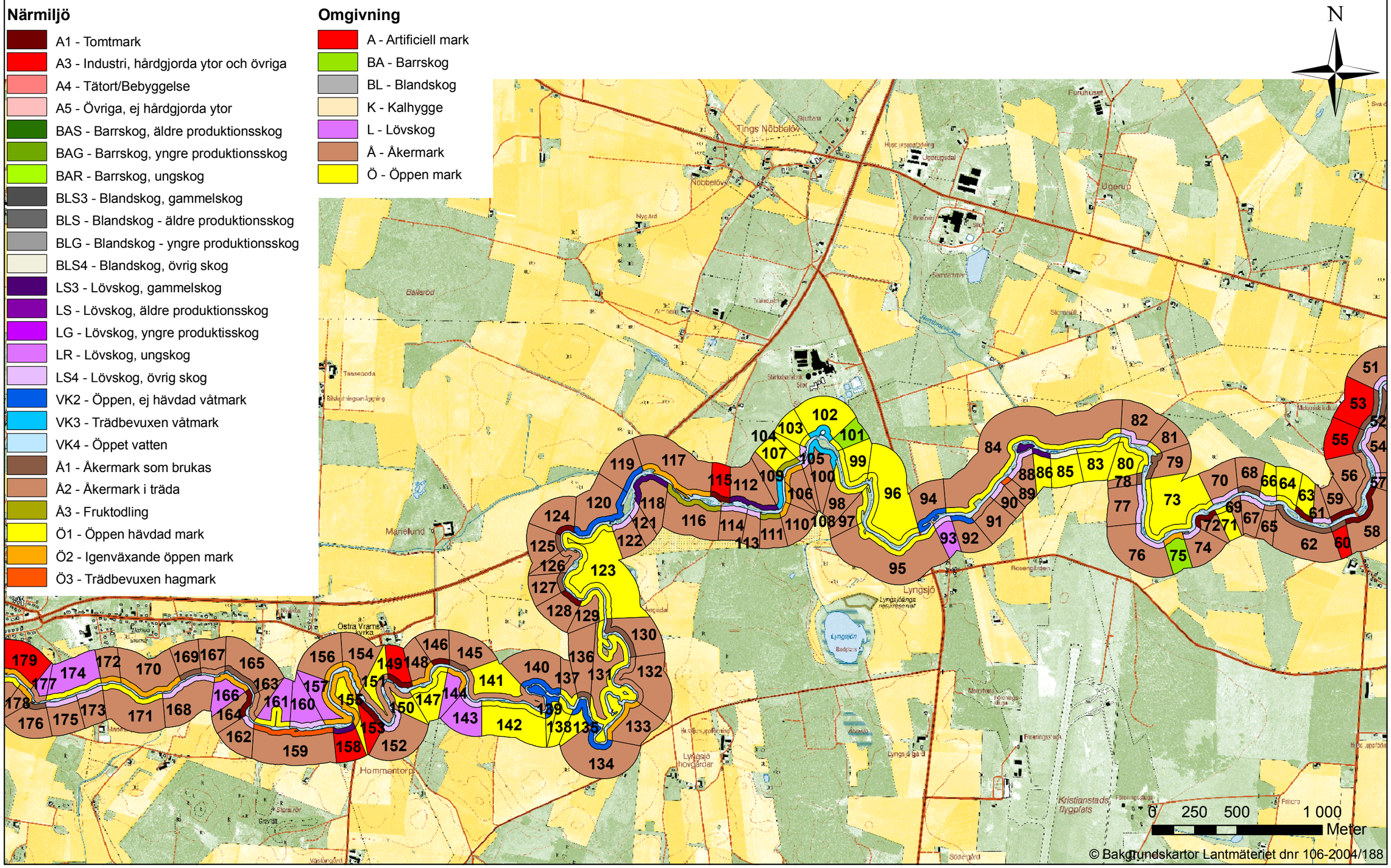

© Bakgrundskartor Lantmäteriet dnr 106-2004/188

BILAGA 3C. MARKANVÄNDNING VID VRAMSÅN

Dominerande markanvändning (klass 3) i omgivningen (30-200 m) och närmiljön (0-30 m) på var sida om vattendraget. Numrering anger sträckorna i protokoll B.

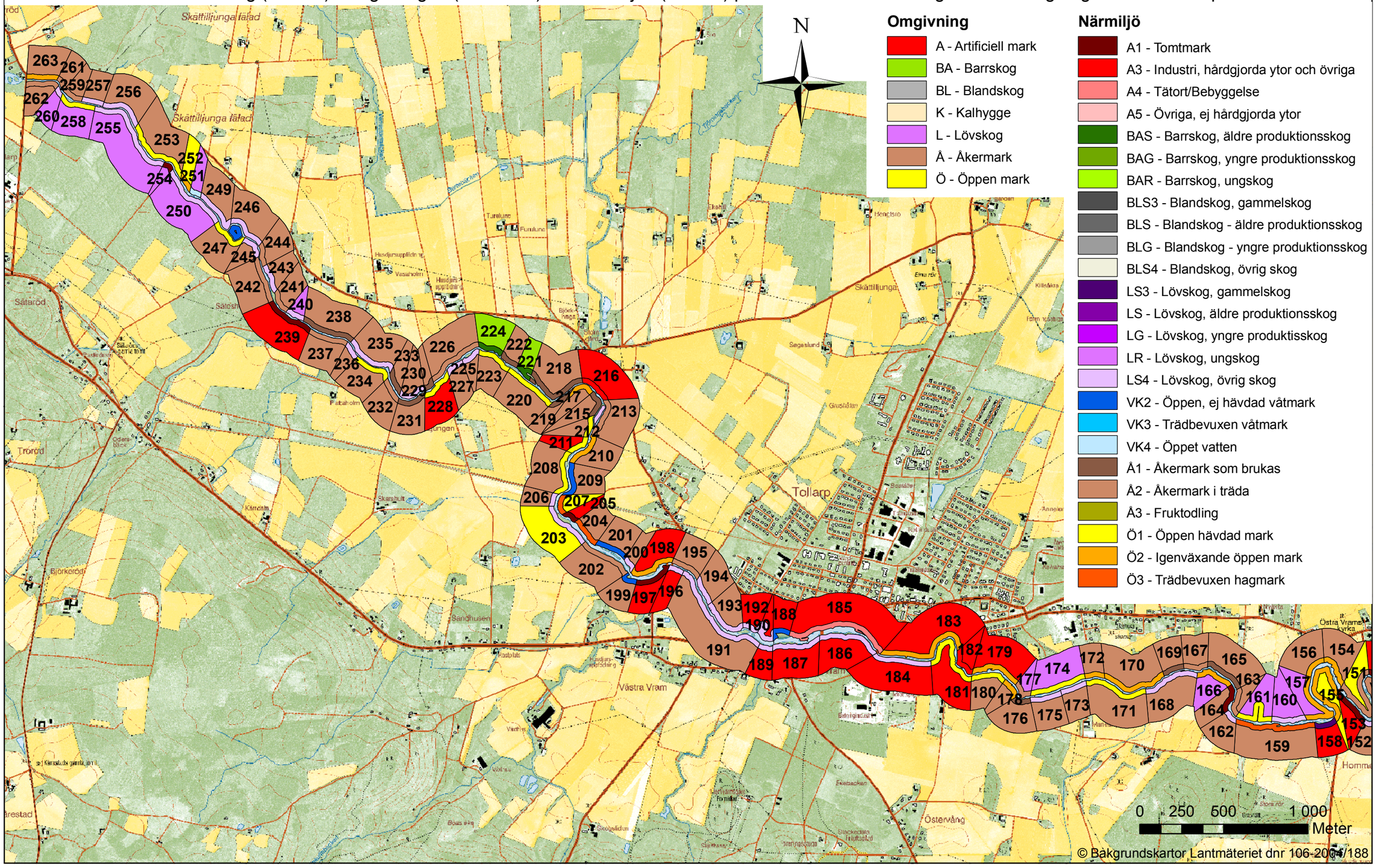

BILAGA 4A. SKYDDSZONER OCH SKUGGNING AV VATTENDRAGET I VRAMSÅN

Skyddszonens bredd mot åker, kalhygge samt artificiell mark.
Skyddszonens bredd mot produktionsskog.
Skuggning av vattendragets yta.
Numrering anger sträckorna i protokoll B.

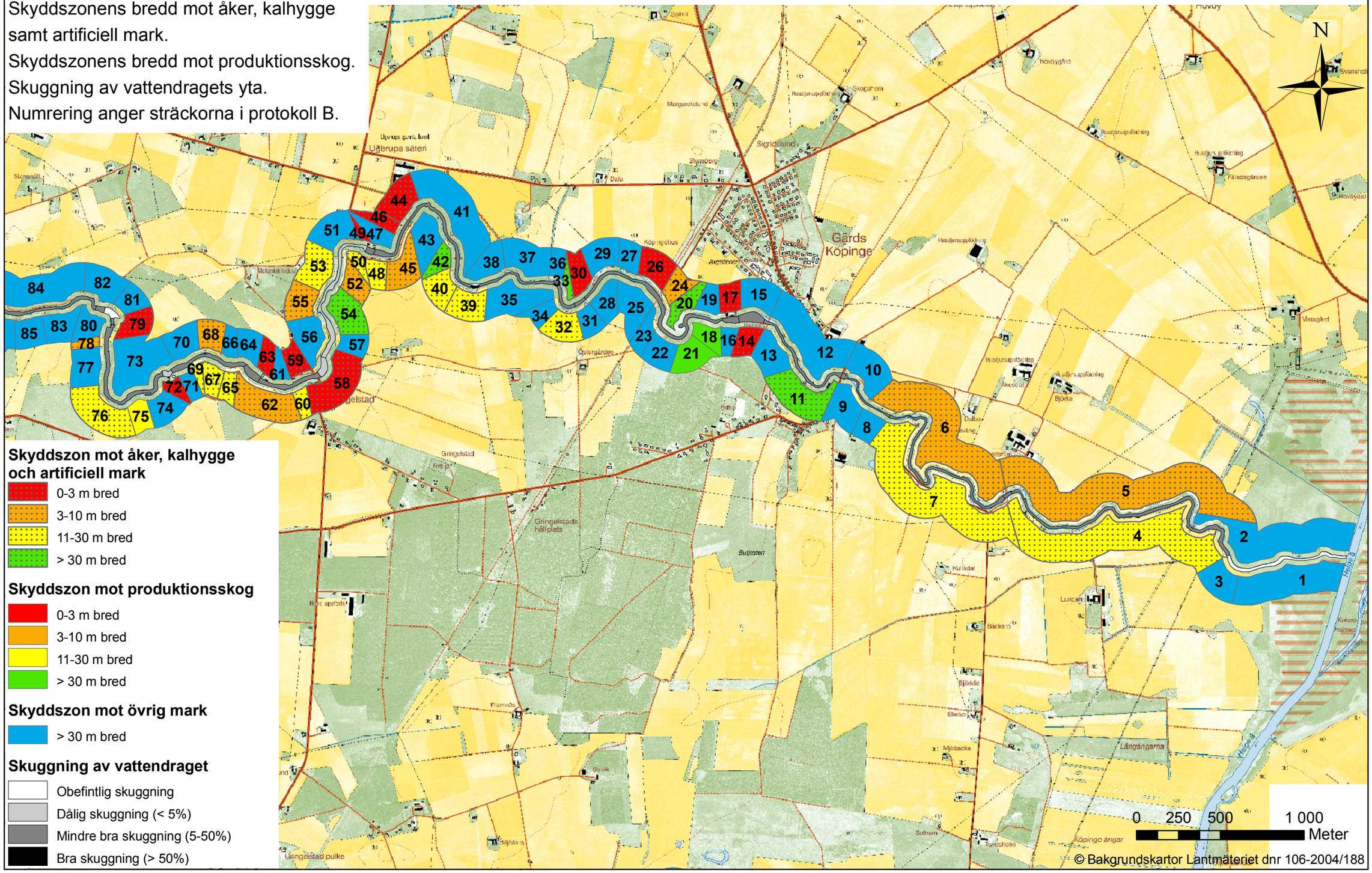

Skyddszon mot åker, kalhygge och artificiell mark

- 0-3 m bred
- 3-10 m bred
- 11-30 m bred
- > 30 m bred

Skyddszon mot produktionsskog

- 0-3 m bred
- 3-10 m bred
- 11-30 m bred
- > 30 m bred

Skyddszon mot övrig mark

- > 30 m bred

Skuggning av vattendraget

- Obefintlig skuggning
- Dålig skuggning (< 5%)
- Mindre bra skuggning (5-50%)
- Bra skuggning (> 50%)

BILAGA 4B. SKYDDSZONER OCH SKUGGNING AV VATTENDRAGET I VRAMSÅN

Skyddszonens bredd mot åker, kalhygge samt artificiell mark.
Skyddszonens bredd mot produktionsskog.
Skuggning av vattendragets yta.
Numrering anger sträckorna i protokoll B.

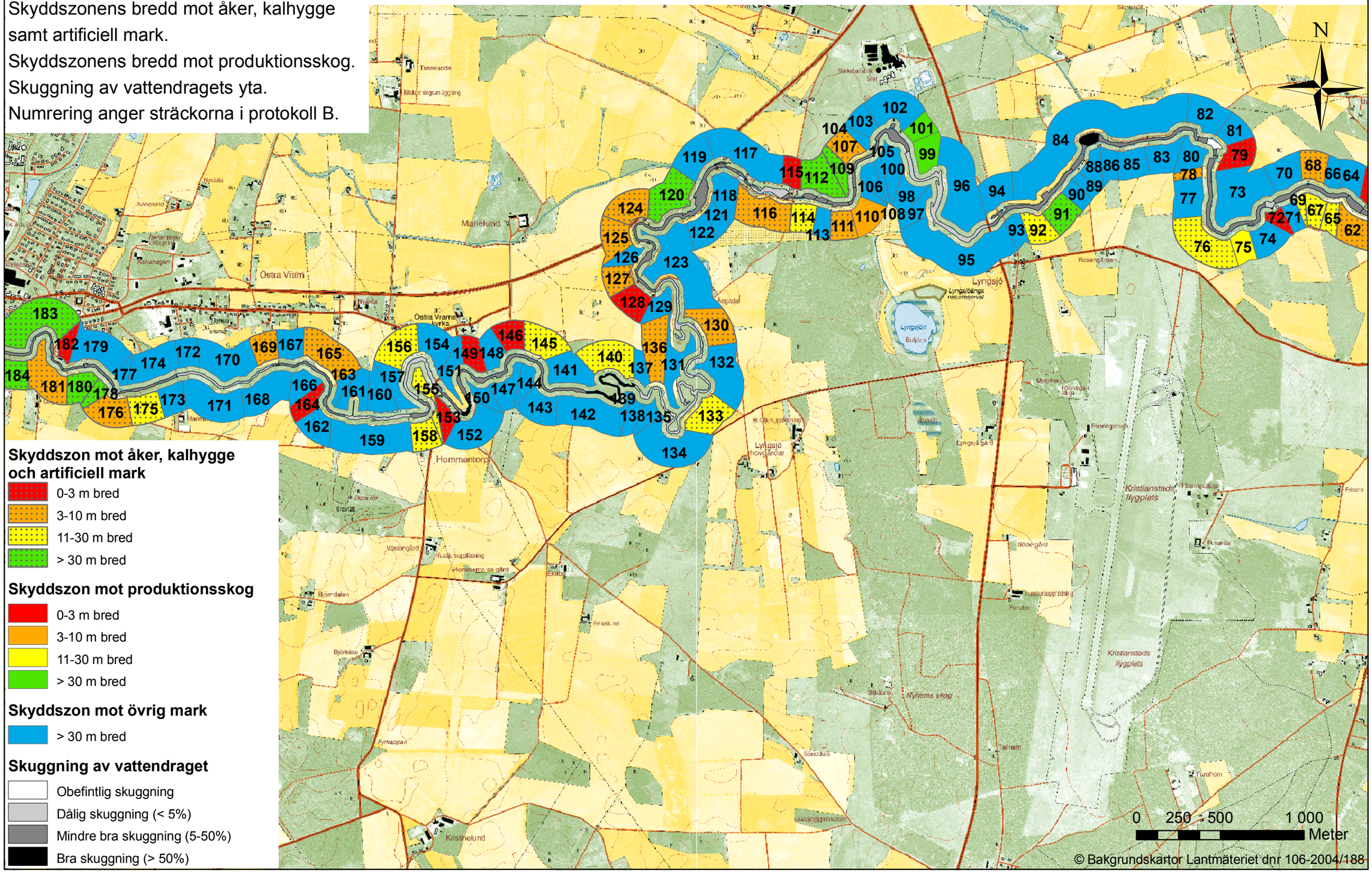

BILAGA 4C. SKYDDSZONER OCH SKUGGNING AV VATTENDRAGET I VRAMSÅN

Skyddszonens bredd mot åker, kalhygge samt artificiell mark.
Skyddszonens bredd mot produktionsskog.
Skuggning av vattendragets yta.
Numrering anger sträckorna i protokoll B.

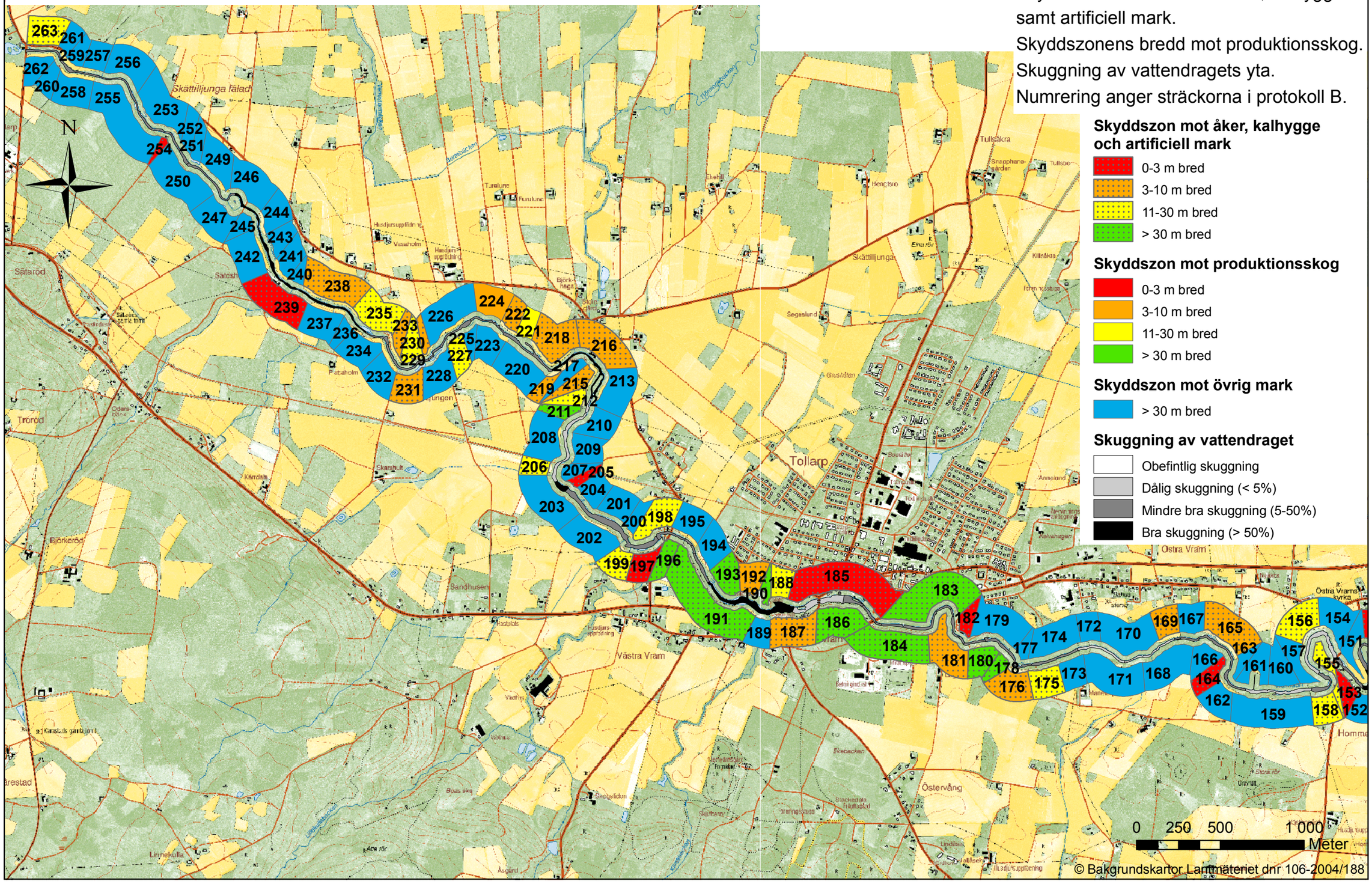

Bilaga 5A.

DOMINERANDE STRÖMTYPER, NYCKELBIOTOPER OCH RENSNING I VRAMSÅN

Rensning (förskjutet åt nordväst)

Nyckelbiotoper (normal)

Dominerande strömtyper (förskjutet åt sydost)

Numrering anger sträckorna i protokoll A.

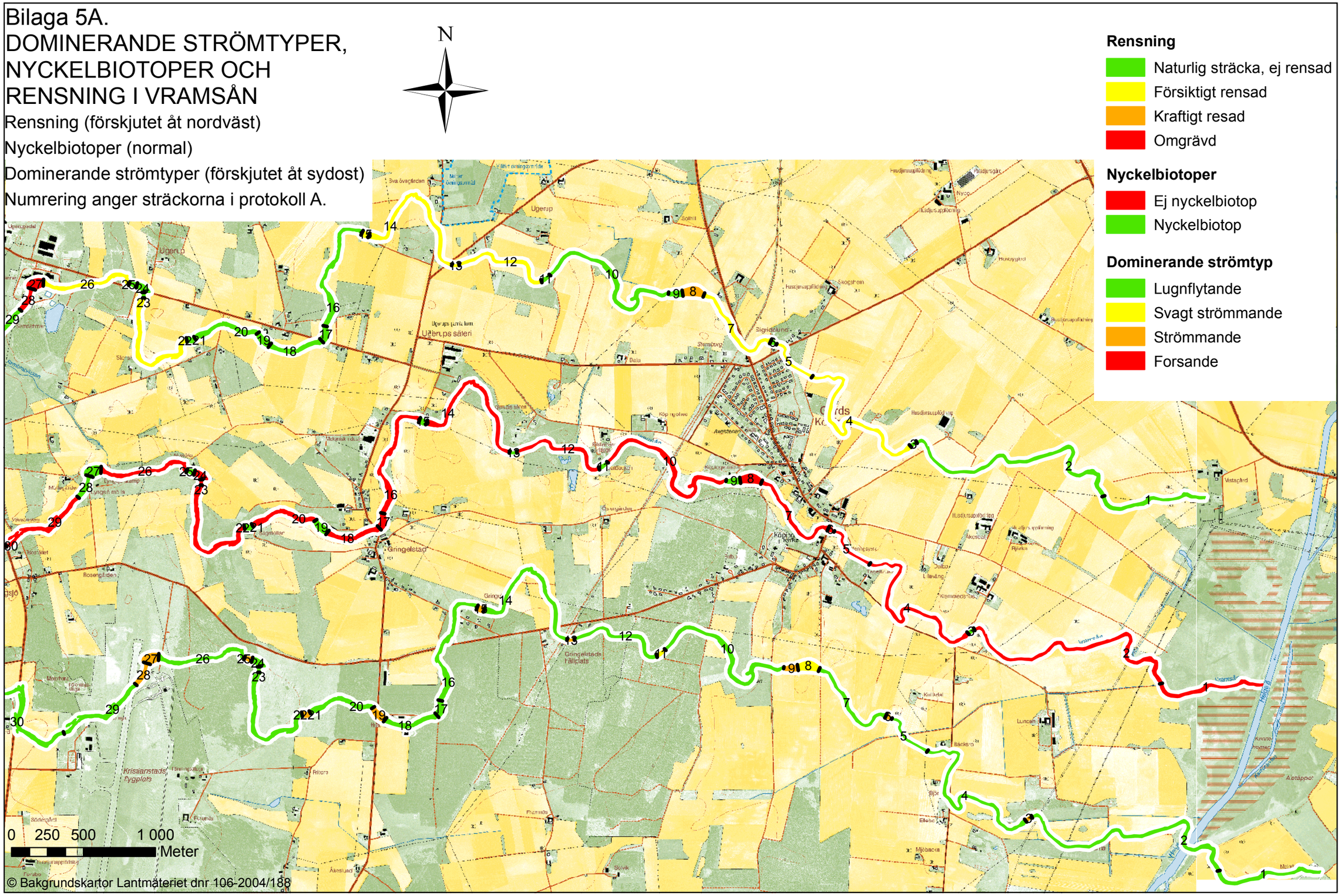

© Bakgrundskartor Lantmäteriet dnr 106-2004/188

Bilaga 5B.

DOMINERANDE STRÖMTYPER, NYCKELBIOTOPER OCH RENSNING I VRAMSÅN

Rensning (förskjutet åt nordväst)

Nyckelbiotoper (normal)

Dominerande strömtyper (förskjutet åt sydost)

Numrering anger sträckorna i protokoll A.

Rensning

- Naturlig sträcka, ej rensad
- Försiktigt rensad
- Kraftigt resad
- Omgrävd

Nyckelbiotoper

- Ej nyckelbiotop
- Nyckelbiotop

Dominerande strömtyp

- Lugnflytande
- Svagt strömmande
- Strömmande
- Forsande

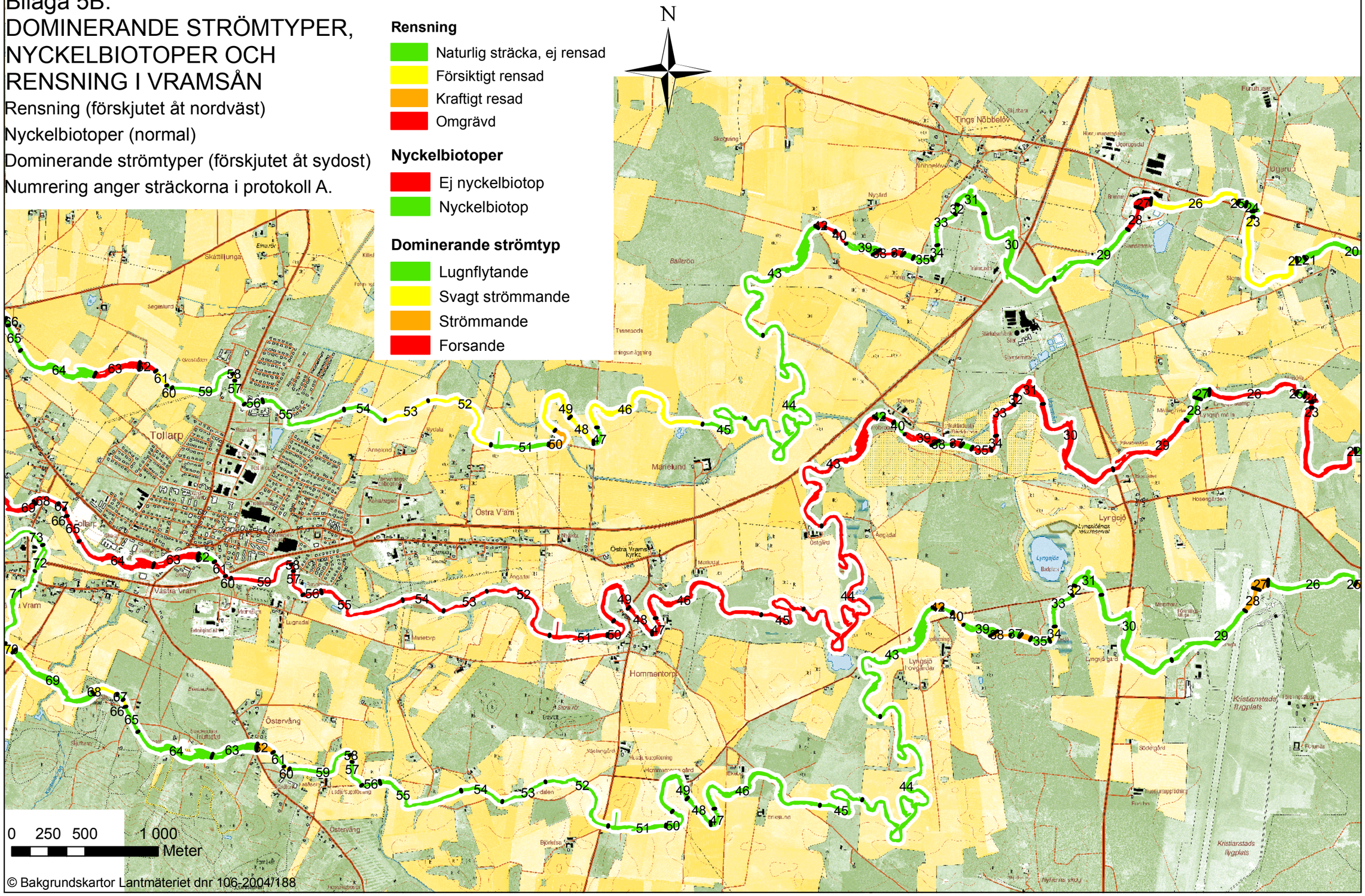

© Bakgrundskartor Lantmäteriet dnr 106-2004/188

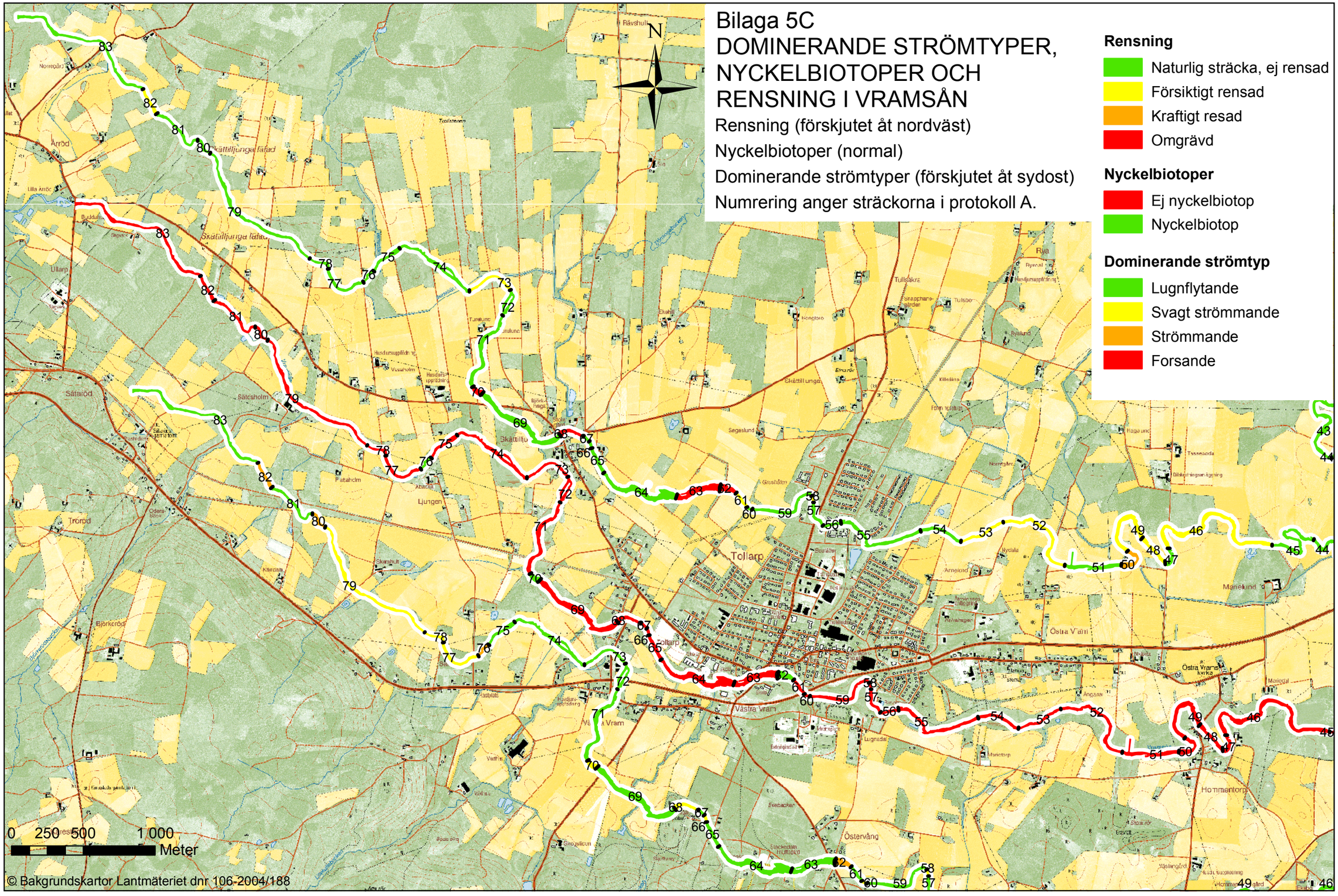
Bilaga 5C
DOMINERANDE STRÖMTYPER, NYCKELBIOTOPER OCH RENSNING I VRAMSÅN
Rensning (förskjutet åt nordväst)
Nyckelbiotoper (normal)
Dominerande strömtyper (förskjutet åt sydost)
Numrering anger sträckorna i protokoll A.
Rensning
Naturlig sträcka, ej rensad
Försiktigt rensad
Kraftigt resad
Omgrävd
Nyckelbiotoper
Ej nyckelbiotop
Nyckelbiotop
Dominerande strömtyp
Lugnflytande
Svagt strömmande
Strömmande
Forsande
N
Tollarp
Östra Vram
Västra Vram
Hommentorp
Östervång
0 250 500 1 000
Meter
© Bakgrundskartor Lantmäteriet dnr 106-2004/188

Bilaga 6A.
ÖRINGBIOTOPER I VRAMSÅN

Ståndplatser (förskjutet åt nordväst)
Uppväxtområden (normal)
Lekområden (förskjutet åt sydost)
Numrering anger sträckorna i protokoll A.

Öringbiotoper

- Klass 0 = saknas
- Klass 1 = möjligt men ej bra
- Klass 2 = tämligen bra
- Klass 3 = bra-mycket bra

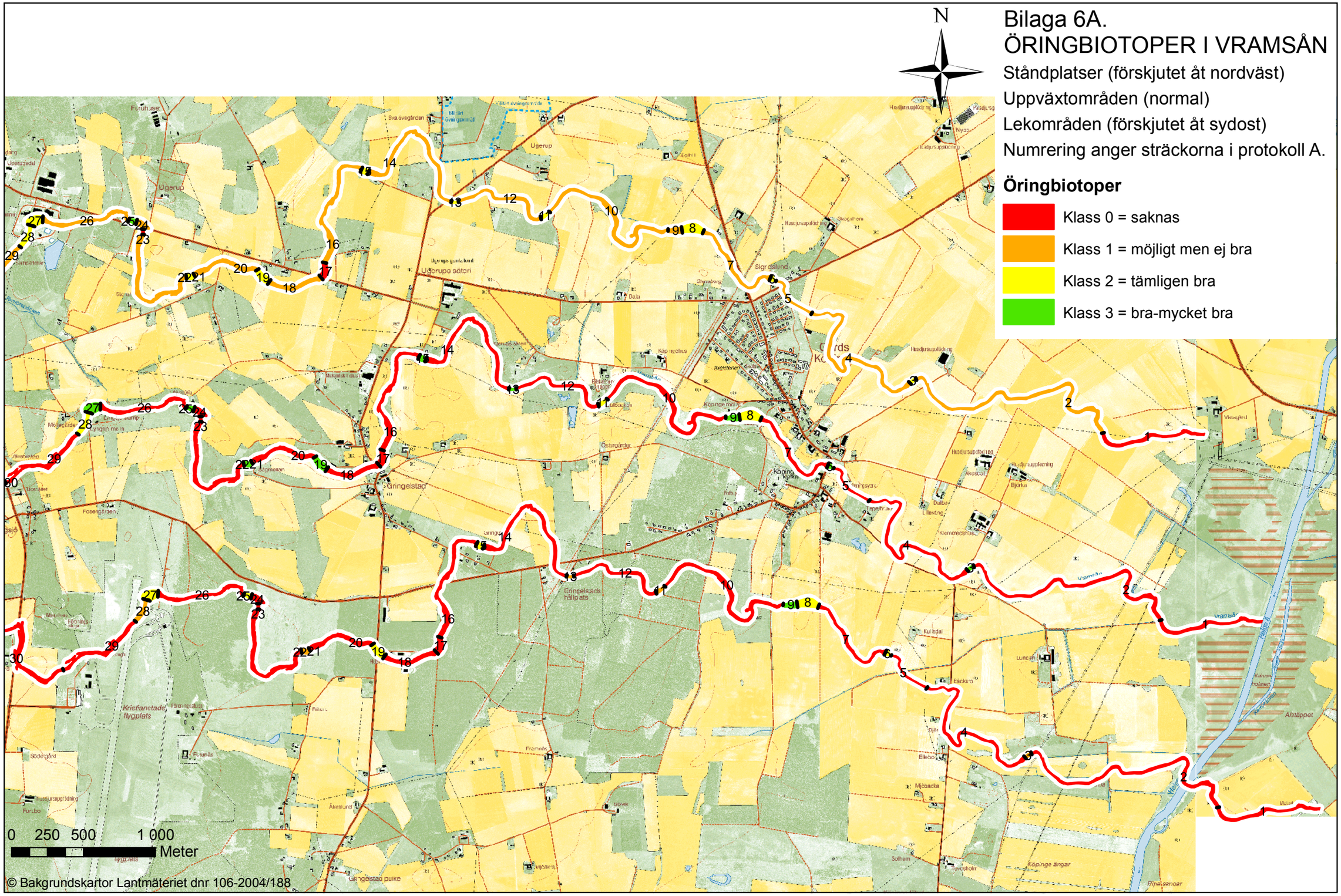

© Bakgrundskartor Lantmäteriet dnr 106-2004/188

Bilaga 6B.
ÖRINGBIOTOPER I VRAMSÅN

Ståndplatser (förskjutet åt nordväst)

Uppväxtområden (normal)

Lekområden (förskjutet åt sydost)

Numrering anger sträckorna i protokoll A.

Öringbiotoper

- Klass 0 = saknas
- Klass 1 = möjligt men ej bra
- Klass 2 = tämligen bra
- Klass 3 = bra-mycket bra

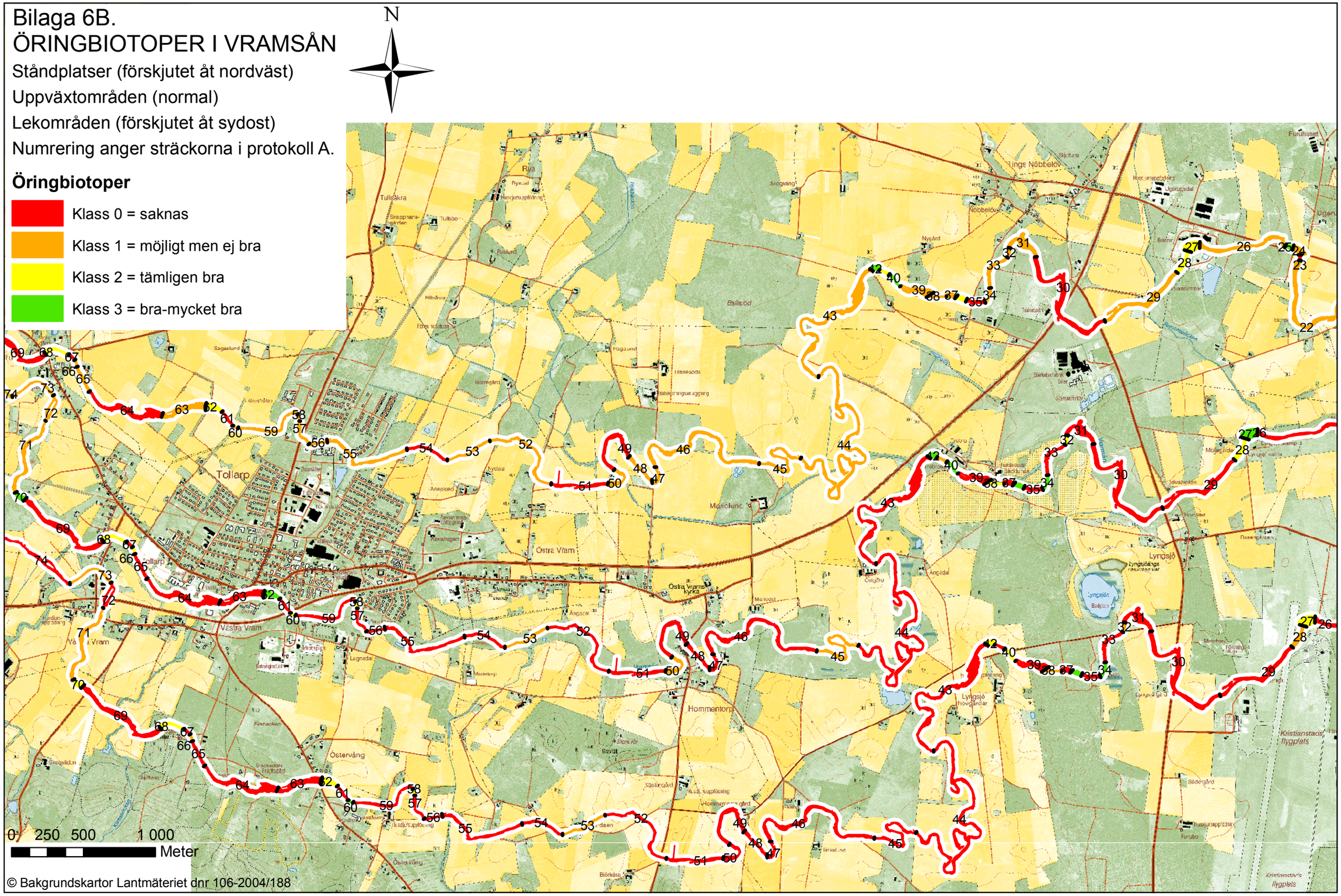

© Bakgrundskartor Lantmäteriet dnr 106-2004/188

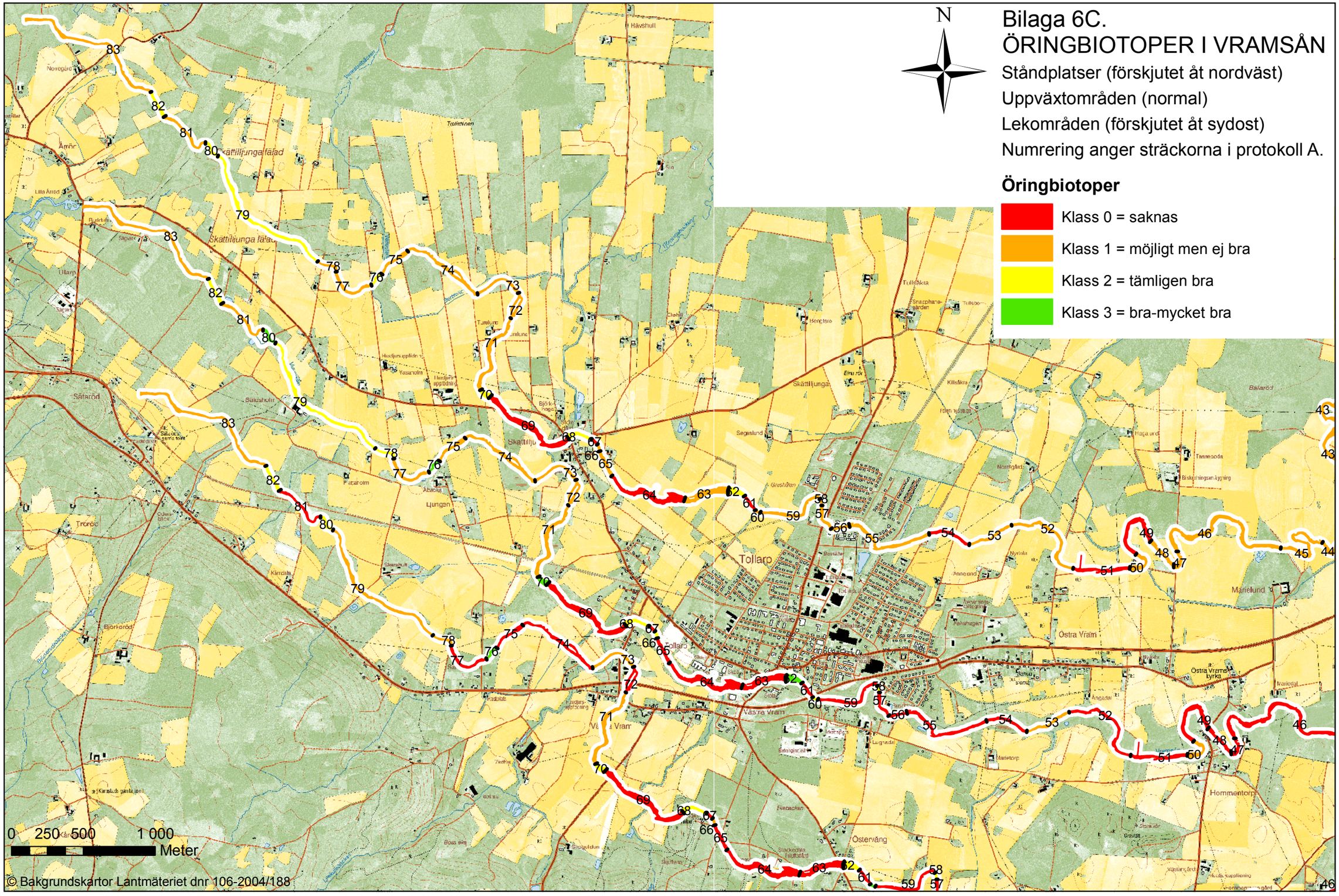
N
Bilaga 6C.
ÖRINGBIOTOPER I VRAMSÅN
Ståndplatser (förskjutet åt nordväst)
Uppväxtområden (normal)
Lekområden (förskjutet åt sydost)
Numrering anger sträckorna i protokoll A.
Öringbiotoper
Klass 0 = saknas
Klass 1 = möjligt men ej bra
Klass 2 = tämligen bra
Klass 3 = bra-mycket bra
Tollarp
Östra Vram
Västra Vram
Hommentorp
Östervång
0 250 500 1 000
Meter
© Bakgrundskartor Lantmäteriet dnr 106-2004/188

BILAGA 7A. VANDRINGSHINDER I VRAMSÅN

Passerbarhet för öring.
Alla Vh är artificiella.

Vandringshinder

Partiellt

BILAGA 7B. VANDRINGSHINDER I VRAMSÅN

Passerbarhet för öring.
Alla Vh är artificiella.

Vandringshinder

Partiellt

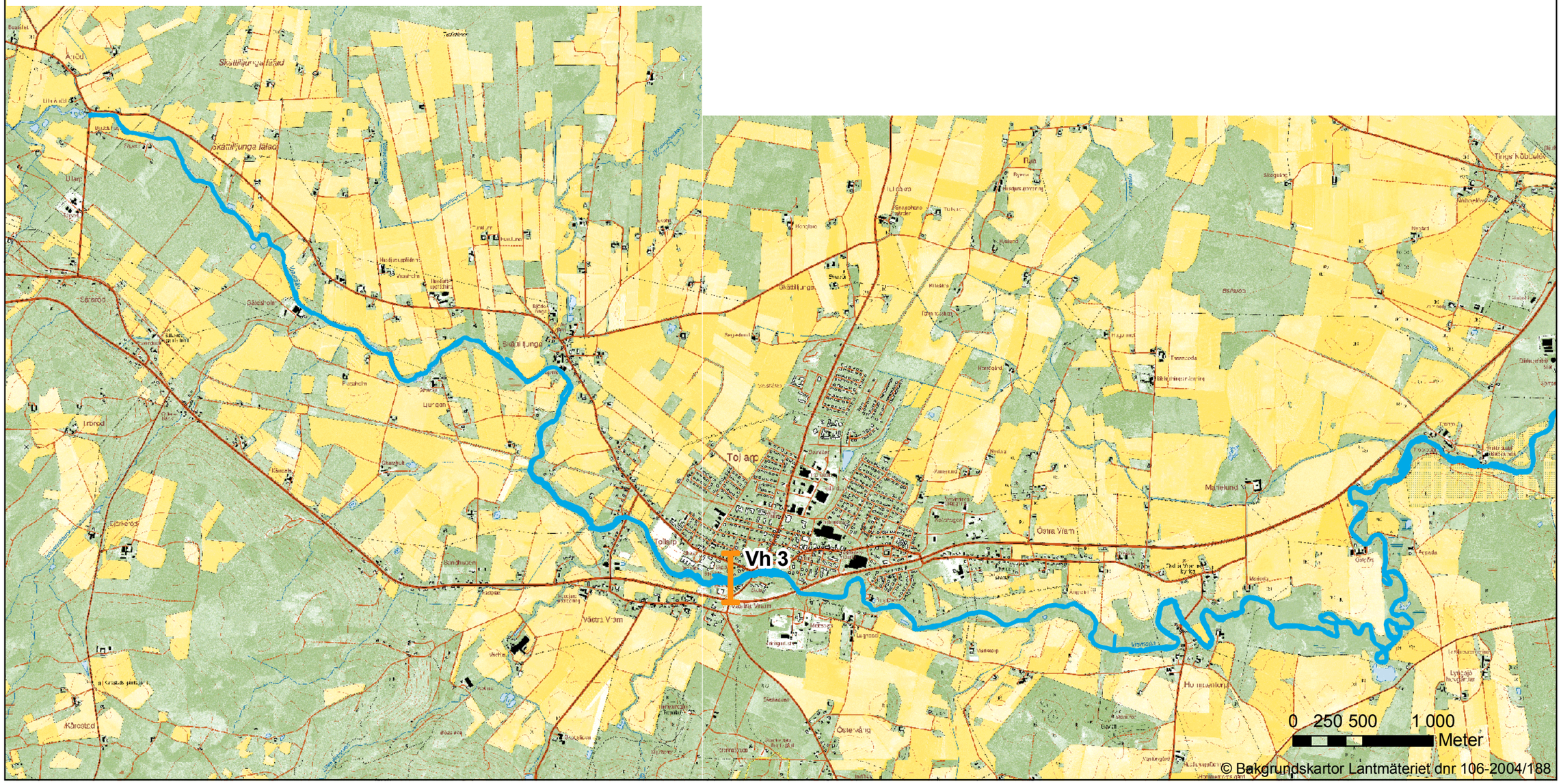

© Bakgrundskartor Lantmäteriet dnr 106-2004/188