

SKÄRALIDS naturum *

Guidade turer

Programlagda guidningar anordnas för alla besökare varje tisdag och torsdag klockan 14.00 – 16.00 från den 19:e juni till den 30:e augusti. Vi berättar om kulturhistoria, geologi, växt- och djurliv och en del spännande sägner. På tisdagar utgår vi ifrån Skärals naturum och på torsdagar från vändplatsen vid caféet i Nackarpsdalen. Kostnad 20 kr / person.

Det går även att boka guidning för grupper på övriga vardagar. Ring och boka så anpassar vi guidningen efter dina önskemål!



För rörelsehindrade

Naturum och restaurang är tillgängligt för rörelsehindrade. Längs Skärdammens norra strand löper en 400 m lång ramp som numera gör det möjligt för rullstolsburna och andra rörelsehindrade att uppleva naturen i Skäret.

Naturnära konferens

Vi har ett litet men vackert och fullt utrustat konferensrum som du kan boka genom naturum. Tolv personer sitter bekvämt runt ett bord, upp till 40 personer i biosittning. Ring för bokning.


Restaurang

I naturum finns en restaurang och café. Restaurangen är öppen 10-17 alla dagar från maj till mitten av september och därefter helger t.o.m. mitten av oktober.



Villa Söderåsen i Röstånga

Här inryms vandrarhem och Svalövs kommuns turistbyrå. Här finns också en vacker utställning om natur och kulturhistoria i den södra delen av nationalparken. Tel. 0435-913 53.



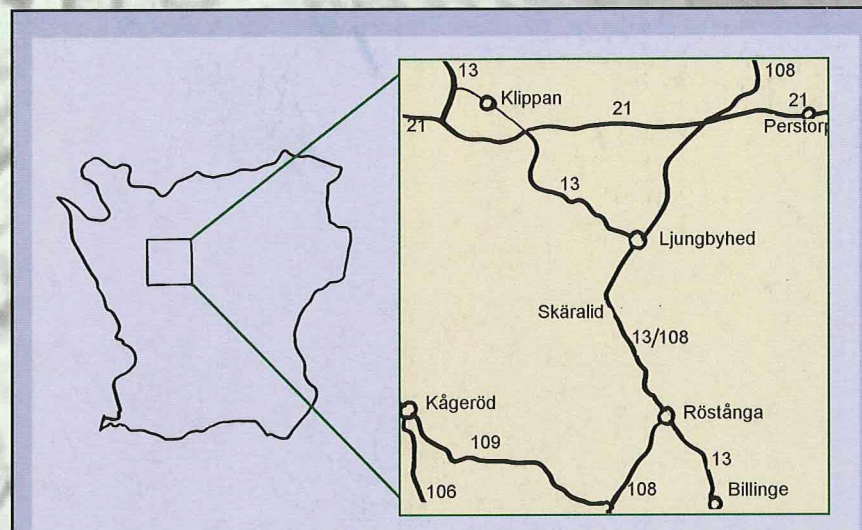
Gula villan i Skäralsid

Här hittar du Skärals turistinformation, camping & vandrarhem, samt en öppen raststuga. Telefon 0435-442025.



SKÄRALIDS naturum *

I Skärals naturum finns en vacker och spännande utställning om naturen i Söderåsens nationalpark. Här möter du, på ett annorlunda sätt, områdets fascinerande geologi, dess rika växt- och djurliv och intressanta kulturhistoria. Naturum är bemannat av kunnig personal som kan svara på dina frågor om området och naturen.



Vi har öppet

April: lördag, söndag & helgdagar | 11.00–16.00

Maj-aug: tisdag – söndag | 11.00–17.00

1-16 sept: tisdag – söndag | 11.00–16.00

22 sept-21 okt: lördag & söndag | 11.00–16.00

Kontakta oss

Vill du boka en guidning eller lokal, beställa en broschyr eller fråga om naturum eller naturen så är du välkommen att höra av dig till Skärals naturum.

Telefon 0435-44 21 20

Fax 0435-44 20 03 • Mobil 070-586 50 06, 0703-48 84 81


E-post: naturum.skaralid@telia.com

Hemsida: www.nationalpark-soderasen.lst.se



LÄNSSTYRELSEN
I SKÅNE LÄN

Söderåsens Nationalpark



Karta

över

Vandringsleder

Vandringsleder i Söderåsens Nationalpark



Naturstigen, ca 800 m

Naturstigen går runt Skärdammen vid Skäralids naturum. Här får man en försmak av naturen i Skäralidsdalen. Informationsskyltar finns utplacerade längs stigen, där det står att läsa om områdets geologi, naturvärden och kulturhistoria. Längs dammens norra strand finns en ramp för rullstolsburna och barnvagnar. Resterande sträcka är spångad på steniga och blöta ställen.



Kopparhattsrundan, ca 4 km

Rundan börjar vid Skäralidsdalens mynning vid dammen utanför Skäralids naturum. Härifrån går man in i den djupa sprickdalen som kantas av mäktiga rasbranter och utskjutande klippor. Stigen löper utmed Skärån och här har man goda möjligheter att få se försärlan, en gul och grå släkting till sädesärlan. Dalbotten ger ett trolskt intryck med sin lummiga grönska, sina gamla och döda träd och sitt porlande vatten. Efter ca 2 km går man sedan upp för dalsidan och kommer upp på platån som omger dalen. Här möts man av luftiga bokskogar och fantastiska utsikter, där den mest kända är Kopparhatten. Leden löper utmed dalkanten tillbaka till Skäralids naturum och avslutas med en ganska brant trappa. Rundan är spångad på fuktiga och steniga ställen och tar ca 1 timme och 30 minuter i normal takt.



Korsskär-Liagårdsrundan, ca 8 km

Rundan går liksom Kopparhattsrundan in i den trolska och mäktiga Skäralidsdalen, men fortsätter hela vägen in till Korsskär, där dalen delar sig, och Kvärbäcken och Dejebäcken rinner ihop och bildar Skärån. Endast de första 2 km är spångade. Resterande bit av dalbotten erbjuder lite mer vildmarkskänsla. Nedanför Liagården går det uppför dalsidan som kantas av majestätiska gamla ekar och bokar, samt rikligt med död ved. Uppe på platån finns ett vindskydd med eldstad och i anslutning till denna rastplats finns toaletter. Vandringen fortsätter sedan utmed dalsidan som erbjuder vackra vyer från bland annat Lierna och Hjortsprånget. Ca 3-4 timmars vandring.



Nackarpsrundan, drygt 3 km

Rundan börjar vid caféet i Nackarpsdalen. Efter en brant stigning upp för den södra dalsidan går leden sedan uppe på platån längs med dalkanten. Efter en stund får man en fin utsikt över den mytomspunna Odensjön, som omges av mäktiga rasbranter. Leden fortsätter sedan genom lummiga lövskogar och leder såsmåning om ner i dalbotten. Nackarpsdalen är en sprickdal liksom Skäralidsdalen, men med en mer öppen och vid dalbotten. På vandringen har man möjlighet att höra skogsduvans hoande. Skogsduvan häckar i gamla ihåliga träd och är symbolen för Söderåsens nationalpark. Vandringen tar ca 1 timme och 30 minuter. Vill man bara gå in till Odensjön är det drygt 500 m från caféet längs en handikappanpassad stig.



Skåneleden, (Ås till ås-leden)

Skåneleden passerar genom nationalparken. Den kommer in från Klåveröd i väster och lämnar området vid Röstånga.

