ÄNGS- OCH HAGMARKER I KRISTIANSTADS LÄN



LÄNSSTYRELSEN I KRISTIANSTADS LÄN 1993

ÄNGS- OCH HAGMARKER I KRISTIANSTADS LÄN

LÄNSSTYRELSEN I KRISTIANSTADS LÄN

ÄNGS- OCH HAGMARKER I KRISTIANSTADS LÄN

Projektledning:
Kenth O Ljungberg och Christer Persson

Sammanställning:
Christer Persson och Mona Nilsson

Fältarbete:
Jörgen Andersson
Gudrun Berlin
Janne Johansson
Anna-Carin Linusson
Kenth O Ljungberg
Sven Erik Magnusson
Mona Nilsson
Kjell-Arne Olsson
Christer Persson
Göran Vägren

LÄNSSTYRELSEN I KRISTIANSTADS LÄN

Tryck: Länsstyrelsen i Kristianstads län
Tryckort: Kristianstad
Upplaga: 100
År: 1996

För denna rapport med tillhörande bilagor gäller följande:
Allmänt kartmaterial från Lantmäteriet. Medgivande LO 93105.
Godkänd från sekretessynpunkt för spridning. Lantmäteriverket 1993-06-21.

Förord

Landskapet i Kristianstads län har präglats av jordbruk till mycket stor del. Jordbrukets storhetstid inföll under slutet av 1800-talet och början av 1900-talet, då odlingslandskapets utbredning var som störst. Odlingslandskapet i Kristianstads län är fortfarande omfattande.

Ängs- och hagmarker var en betydelsefull del i jordbruket. Den var länge den begränsande faktorn för spannmålsodlingens storlek.

De naturligt gräsbärande markerna har ofta en mycket lång hävdtradition och hyser artrika biotoper med en mängd hotade eller sällsynta arter. Vegetationen har utvecklats genom långvarig hävd och förändras snabbt om hävden upphör.

Efter andra världskriget har jordbrukets rationalisering medfört en omvandling av landskapet, som påverkat ängs- och hagmarkerna i särskilt stor omfattning. Stora arealer gräsbärande marker har växt eller planterats igen till skog. Jordbruket har också exploaterat ängar och hagar genom uppodling och användning av handelsgödsel. De naturliga fodermarkerna har därför minskat starkt. Denna inventering ger svar på hur mycket som finns kvar och vilka värden de kvarvarande gräsmarkerna har.

Inventeringen av ängs- och hagmarker utgör ett betydelsefullt underlag för planering och åtgärder för att bevara de mest värdefulla delarna av det gamla odlingslandskapet. Länsstyrelsen arbetar aktivt med ekonomiska stödåtgärder, bland annat genom att teckna civilrättsliga avtal med brukare om fortsatt hävd genom främst bete och slåtter av de mest värdefulla markerna.

Inventeringen har finansierats med statliga medel och med bidrag från vissa kommuner samt från länsarbetsnämnden. Kenth Ljungberg och Christer Persson har varit projektledare för inventeringen. Fältarbetet har utförts av tio inventerare. Länsrapporten har sammanställts av Mona Nilsson och Christer Persson.

Carl Ivar Höijer

Anita Olsson

Sammanfattning

Den här rapporten är en översiktlig sammanställning av de objekt som bedömts tillhöra klass 1, 2, 3 och 4 i ängs- och hagmarksinventeringen i Kristianstads län. Totalt har drygt 10 000 ha naturliga fodermarker med höga naturvärden påträffats. Arealen är uppdelad på 1 174 objekt. De objekt som tillhör klass 1 och 2 beskrivs mer detaljerat i de kommunvisa sammanställningarna som utgör bilagor till denna rapport.

Inventeringen speglar situationen vid tidpunkten för fältinventeringens genomförande, huvudsakligen 1987 - 1988. Arealen ängs- och hagmarker är därför sannolikt annorlunda 1993 än vad som redovisas i denna rapport.

Kristianstads län har ett mycket varierande landskap med bland annat karga, branta klippkuster på Bjärehalvön i nordväst, stora barrskogar i norr, de starkt uppodlade slätterna kring Ängelholm och Kristianstad i nordväst respektive öster samt det vackra backlandskapet och de vidsträckta sandstränderna i sydost. Vegetationen är omväxlande med allt från salta, fuktiga havsstrandängar i nordväst till den torra sandstäppen i sydost.

Ängs- och hagmarksobjekt har påträffats i alla länets 13 kommuner. De mest värdefulla och största arealerna är koncentrerade till slätt- och risbygderna i Bromölla, Båstads, Kristianstads, Simrishamns och Tomelilla kommun.

De naturliga fodermarkerna tillhör landets mest artrika växtbiotoper. Vegetationen har präglats av människans sätt att hävda marken. Många arter är beroende av årlig slåtter medan andra gynnas av kontinuerligt, hårt bete. Vegetationen kan betraktas som levande fornlämningar. I många objekt finns även mera traditionella fornlämningar i form av stensättningar, gravhögar, fägator, odlingsrösen m m.

I dagens moderna jordbruk finns inte längre plats för det tidigare så vanliga ängsbruket. De få ängar som har påträffats i länet hävdas till största delen genom ideella insatser, t.ex av naturskydds- och hembygdsföreningar.

Inventeringsmaterialet täcker inte hela Kristianstads län. I Båstads kommun har naturreservaten inte inventerats. Informationen har här hämtats från befintliga skötselplaner, vilka ofta är några år gamla. Beträffande Hallands Väderö och Grevie grusåsar saknas nyare dokumentation om vegetationen helt. Naturreservaten i Kristianstads kommun har inte heller inventerats. Här saknas även inventering av våtmarkerna kring Helge å. Underlaget till de redovisade objekten kring Hammarsjön bygger på florauppgifter från den pågående inventeringen "Skånes Flora" som sammanställts av Ola Magntorn.

Resultatet av den här inventeringen kan förhoppningsvis bidra till att de mest värdefulla objekten kan sparas åt kommande generationer och att den biologiska mångfalden i odlingslandskapet bibehålls.

INNEHÅLL

Inledning 6

Fakta om länet 7
- Produktionsområden 7
- Agrara kulturlandskapsregioner 8
- Naturgeografisk regionindelning 8
- Berggrund 10
- Jordarter 10

Odlingslandskapets historia 11
- Perioden före uppodlingen 11
- Bondestenåldern 11
- Bronsåldern 12
- Järnåldern 12
- Medeltiden 12
- Den senaste jordbruksexpansionen 13

Värdet av naturliga fodermarker 14

Hot mot naturliga fodermarker 15

Inventeringsmetodik 16

Naturtyperna 17

Resultat 21

Litteraturlista 40

BILAGOR

Bilaga A Kommunrapport Bromölla
Bilaga B Kommunrapport Båstad
Bilaga C Kommunrapport Hässleholm
Bilaga D Kommunrapport Klippan
Bilaga E Kommunrapport Kristianstad
Bilaga F Kommunrapport Osby
Bilaga G Kommunrapport Perstorp
Bilaga H Kommunrapport Simrishamn
Bilaga I Kommunrapport Tomelilla
Bilaga J Kommunrapport Åstorp
Bilaga K Kommunrapport Ängelholm
Bilaga L Kommunrapport Örkelljunga
Bilaga M Kommunrapport Östra Göinge

INLEDNING

Utvecklingen av det svenska jord- och skogsbruket under 1900-talet har medfört en omfattande omvandling av landskapet. Arealen naturlig fodermark har minskat kraftigt . Kvarvarande fragment av det gamla odlingslandskapet är idag starkt hotade av främst kvävepåverkan, igenväxning, markavvattning och skogsplantering. Biotoper för våra mest artrika växt- och djursamhällen är starkt knutna till de naturliga gräsmarkerna. Mer än hälften av de kärlväxter som finns upptagna på naturvårdsverkets lista över hotade växter i Sverige är knutna till jordbrukslandskapet. Den biologiska mångfalden i det svenska odlingslandskapet är starkt hotad.

Som ett led i arbetet mot utarmning av landskap, biotoper, flora och fauna initierade Naturvårdsverket 1985 en rikstäckande inventering av "Ängs- och hagmarker". Naturvårdsverket arbetade fram en handbok för inventeringens genomförande, "Inventering av ängs- och hagmarker" (SNV 1987). Länsstyrelserna svarade för inventeringens genomförande i respektive län. Naturvårdsverket har för avsikt att utarbeta en riksomfattande slutrapport som beräknas vara publicerad senast under sommaren 1993.

I Kristianstads län har inventeringen genomförts periodvis under 1987 - 1992. I den här rapporten ges en sammanställning av inventeringsresultaten i länet.

Målsättningen med inventeringen är att dokumentera de naturliga fodermarkernas utbredning och status. Dokumentationen bildar underlag för bland annat:

- revidering av länets naturvårdsplan,
- styrning av statliga bidrag för olika former av landskapsvård,
- säkerställande av områden enligt naturvårdslagen,
- tillämpning av hänsynsregler i skogsvårdslagen, skötsellagen och naturvårdslagen,
- kommunal fysisk planering

Naturvårdsverket och länsstyrelsen har finansierat huvuddelen av inventeringen. Bidrag har även erhållits från vissa kommuner samt från AMS, främst i form av personella resurser. Christer Persson och Kenth O Ljungberg, miljövårdsenheten, har varit projektledare för inventeringen. Christer Persson har även svarat för flygbildstolkning. Fältarbetet har utförts av Jörgen Andersson, Gudrun Berlin, Janne Johansson, Anna-Carin Linusson, Kenth O Ljungberg, Sven Erik Magnusson, Kjell-Arne Olsson, Mona Nilsson, Christer Persson och Göran Vägren. Rapporten har sammanställts av Christer Persson och Mona Nilsson.

NÅGRA DEFINITIONER



Teckning: Christer Göransson

ODLAD FODERMARK (åkermark med betesvall) | KULTIVERAD FODERMARK (kultiverad betesmark) | NATURLIG FODERMARK (naturlig betesmark)

Odlad fodermark är slåtter-, frö- eller betesvall på åkermark. Denna marktyp berörs ej av inventeringen.

Kultiverad fodermark är fodermark som blivit utsatt för ingrepp i markförbättrande syfte, dock utan att vara åkermark. Marken kan t ex vara påverkad av enklare markbearbetning, insådd, kalkning, gödsling, dikning eller avverkning.

Naturlig fodermark har sedan lång tid tillbaka i mer eller mindre obruten följd använts som slåtter och/ eller betesmark. Den har inte utsatts för mer avancerade, sentida ingrepp till skillnad mot den kultiverade fodermarken.

Ängar är vinterfodermarker som brukas genom slåtter.

Hagar är sommarfodermarker som brukas genom bete.

FAKTA OM LÄNET

Kristianstads län är landets nionde befolkningsrikaste län med drygt 283 000 invånare (1986). Endast fem län har en mindre yta än Kristianstads län, vilket gör att befolkningstätheten är hög med ca 46 invånare per km². Mer än två tredjedelar av länets befolkning bor i de nära 100 tätorterna, som är fördelade på 13 kommuner. Åstorp och Bromölla kommun har den högsta befolkningstätheten medan skogskommunerna Örkelljunga och Osby har den lägsta. Länet bildar tillsammans med Malmöhus län landets befolkningstätaste landskap med över en miljon invånare.

Länet är ett av landets mest uppodlade. Jordbruket, tillsammans med skogsbruket och fisket, svarar för mer än 10% av sysselsättningen i länet. Jordbruket bedrivs främst på Ängelholmsslätten, Österlen och Kristianstadsslätten. Arealen jordbruksmark i Kristianstads län var 1986 ca 210 979 ha, vilket motsvarar ca 35% av länets totala areal och ca 6,5% av Sveriges areal jordbruksmark. Av länets jordbruksmark utgjordes ca 13,8 % av kultiverad betesmark och naturlig fodermark. Länets andel av Sveriges kultiverade betesmark och naturliga fodermark är ca 11,8%.

1980 var det sista året som Statistiska Centralbyrån särredovisade naturlig och kultiverad betesmark, fördelad på företag med mer än 2 ha åker. Kristianstads län redovisade då 16 881 ha kultiverad betesmark och 13 555 ha annan gräsbärande mark.

Kommunerna i Kristianstads län



Ägoslag i Kristianstads län 1986
(företag med mer än 2,0 ha åker)

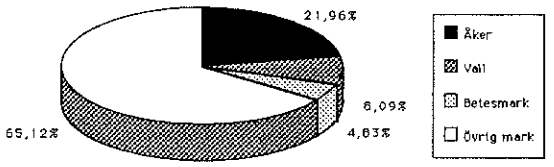

Källa: SCB, Statistiska meddelanden J 10 SM 8701

Produktionsområden

I den offentliga jordbruksstatistiken har landet indelats i olika produktionsområden. Indelningen bygger på naturgeografiska faktorer som sammanvägts till 61 stycken enhetliga, naturliga jordbruksområden, med avseende på de naturliga förutsättningarna för jordbruk. Områdena är uppbyggda av församlingar och i vissa fall delar av församlingar. De naturliga jordbruksområdena har på senare tid sammanslagits till 8 produktionsområden i samband med redovisning av jordbruksstatistik. Tre produktionsområden berör Kristianstads län. Dessa är Götalands skogsbygder, Götalands mellanbygder samt Götalands södra slättbygder.

Betesmarkens och djurhållningens geografiska fördelning är ojämn i landet, med en mycket stark koncentration till Götalands skogsbygder och Götalands mellanbygder. 1985 omfattade Götalands skogsbygder och Götalands mellanbygder 57 % av landets betesmarksareal, 50 % av landets nötkreatursföretag samt 50 % av landets samtliga nötkreatur 1985. Motsvarande siffra för åkermarksarealen var 31 %. Siffrorna gäller företag med mer än 2 ha åker.

Produktionsområden som berör Kristianstads län

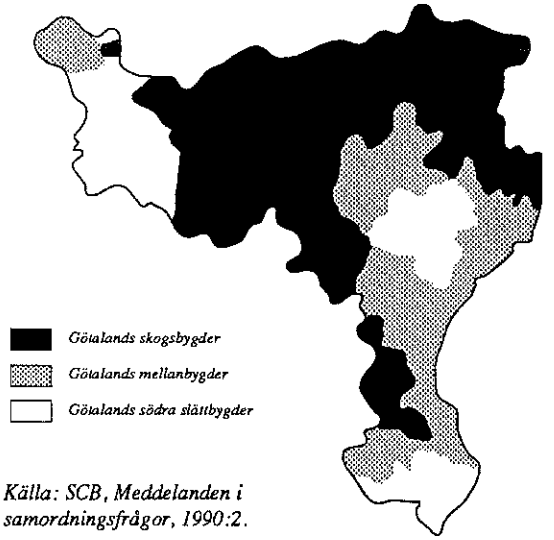

Källa: SCB, Meddelanden i samordningsfrågor, 1990:2.

Agrara kulturlandskapsregioner

Källa: Nordisk Ministerråd, Miljørapport 1987:3

Sverige är indelat i 19 huvudregioner avseende det agrara kulturlandskapet enligt "Natur- og kulturlandskapet i arealplanleggningen, del 1, Regioninndelning av landskap. (Nordisk Ministerråd Miljørapport 1987:3). Regionerna speglar förhållandet mellan uppodlat- och skogbeväxt område idag. Indelningen bygger på naturgeografiska och historiska kriterier i kombination med nuvarande uppodlingsgrad och gårdstäthet. De naturgeografiska kriterierna delas in i naturliga jordbruksområden, naturgeografisk region samt högsta kustlinjen medan de historiska kriterierna bygger på kolonisationsförloppet samt bebyggelseformer. Indelningen tar även hänsyn till den procentuella andelen utflyttade delägare vid laga skiftet, odlingssystem före skiftena, typ av produktionssystem idag samt gårdstyper.

Tre av regionerna berör Kristianstads län.
Sydvästskånes slätt- och backlandskap har till större delen legat under högsta kustlinjen (HK). Regionen var en centralbygd under förhistorisk tid och medeltid och var en dansk provins fram till 1600-talet. Adeln, kronan, biskopen och klostren var de dominerande markägarna under medeltiden. Området dominerades före skiftena av 3-sädesbruk. Byarna hade en högt utvecklad byorganisation och var som regel av typen rund- eller platsbyar, ofta lågt belägna intill vattendrag. Gårdsformen är sydsvensk. Torpbebyggelsen var av ringa omfattning. En stor del av gårdarna flyttade ut vid skiftena, vilket i hög grad ger landskapet en karaktär av ensamgårdssystem. I dag är uppodlingsgraden och gårdstätheten hög. Antalet gods i relation till antalet brukningsenheter är lågt. Godsen präglar dock stora delar av landskapet genom sitt stora antal. Jordbruksproduktionen är främst inriktad på vegetabiliska produkter som brödsäd, baljväxter, oljeväxter, sockerbetor och trädgårdsprodukter. Animalieproduktionen domineras av svinavel samt uppfödning av höns eller kycklingar.

Sydsvenska odlingsbygderna har till större delen legat över den högsta kustlinjen (HK). Regionen utgjorde delar av den sydsvenska centralbygden under förhistorisk tid och medeltid och var en del av det danska riket fram till 1600-talet. Ensädesbruk dominerade före skiftena. Torpbebyggelsen var av ringa omfattning. Området dominerades av bybebyggelse med sydsvensk gårdsform. Utflyttningen av gårdar under skiftet var relativt stor och landskapet har karaktären av ensamgårdsbebyggelse. Idag karakteriseras regionen av hög uppodlingsgrad och gårdstäthet, dock med inslag av områden med låg uppodlingsgrad och gårdstäthet i norra Skåne. Inslaget av gods är ringa. Odling av potatis, sockerbetor och trädgårdsprodukter, främst fruktträd, är dominerande. Animalieproduktionen domineras av svinavel samt uppfödning av höns eller kycklingar.

Agrara kulturlandskapsregioner som berör Kristianstads län

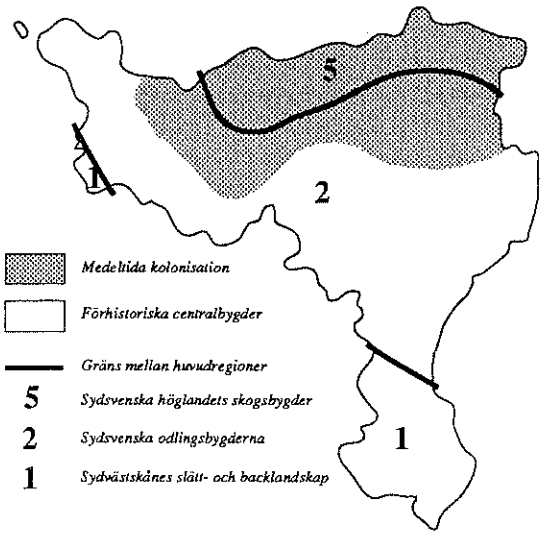

Källa: Nordisk Ministerråd, Miljørapport 1987:3

Sydsvenska höglandets skogsbygder är belägna över den högsta kustlinjen. Skånedelen koloniserades under medeltiden. Bebyggelsen karaktäriserades före skiftena av ensamgårdar och mindre byar. Torpbebyggelsen var relativt omfattande. Idag är uppodlingsgraden låg i regionen. Vegetabilieproduktionen uppvisar en hög andel för främst odling av vall, vilket är avhängigt den omfattande animalieproduktionen i form av nötboskap och får.

Naturgeografisk regionindelning

Källa: Nordiska Ministerrådet 1984, "Naturgeografisk regionindelning av Norden"

Norden är indelad i olika naturgeografiska regioner enligt "Naturgeografisk regionindelning av Norden" (Nordiska Ministerrådet 1984). Regionindelningen bygger på de naturvetenskapliga parametrar som används för bedömning av naturvärden och prioritering av dessa. Regionerna innehåller karakteristiska naturtyper med växtgeografiska, klimatiska, geologiska och landskapsmässiga särdrag. Indelningen i regioner ger möjligheter att avgränsa områden med representativ natur sett i ett större sammanhang. Detta innebär att naturtyper som lokalt betraktas som triviala likväl kan framstå som skyddsvärda. Syftet med regionindelningen är att i första hand ge ett underlag för prioritering av skyddsvärda naturområden inom Norden.

Länets nordöstligaste delar ingår i den boreonemorala zonen som kännetecknas av blandskogar med löv- och barrträd. Zonen sträcker sig norrut till södra Norge, norr om Vänern till Dalälvens mynning samt till sydligaste Finland. Lövträden är i stort sett de samma som i den nemorala zonen men de är huvudsakligen bundna till

kulturmarker. Gran upptar större arealer än tall. Blandskogar med båda trädslagen är vanliga. I humida delar i väster är myrarealen stor.

Den nemorala zonen är starkt kulturpåverkad och berör större delen av länet. Till zonen hör det mellaneuropeiska lövskogsområdet som omfattar Danmark, sydligaste Sverige, svenska västkusten och sydligaste Norge. Zonens nordöstgräns anses sammanfalla med granens sydvästgräns. Bok är zonens karaktärsträd. Alm, ask och ek är viktiga konkurrenter till boken i fuktigare områden. Artrikedomen är stor med flera inslag av av sydliga och sydvästliga floraelement. Stäppartad vegetation med sydöstliga växtarter finns i sydöstra delen av länet.

Kristianstads län berörs av 5 olika naturgeografiska regioner: Sydvästra Skåne (region 6m), Skånes sediment- och horstområden (region 7), Nordöst-Skånes barrskogslandskap (region 8), Sydsvenska höglandets och smålandsterrängens myrrika västsida (region 11) samt Sydöstra Smålands skog- och sjörika slättområde (region 12a).

Regionen 6m, Sydvästra Skåne, är huvudsakligen belägen på kalkrik, baltisk morän. Skogen, som har en begränsad utbredning, domineras av bok och alm. Regionen är intensivt kulturpåverkad och landhöjningen är obefintlig eller negativ.

Naturgeografisk regionindelning av Kristianstads län

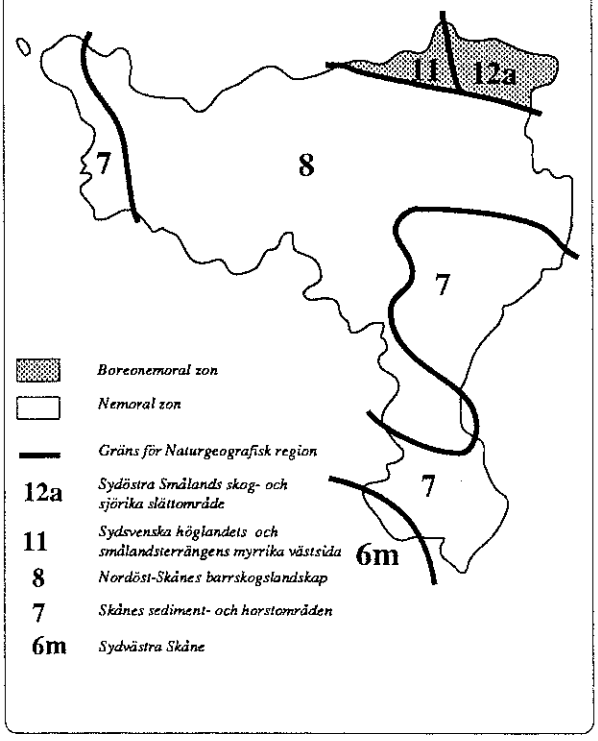

Region 7, Skånes sediment och horstområden, domineras av kambrosiluriska eller yngre bergarter med undantag för urberget i Hallandsås. I Kristianstadsområdet märks det vittrade urbergsunderlaget med kärnblock och kaolinavlagringar särskilt väl. Kambrisk sandsten och alunskiffer finns i de sydöstra delarna. Diabasgångar förekommer huvudsakligen i riktning nordväst - sydost. Landskapet domineras av slättområden med undantag för bergkullterrängen på Hallandsås. Den vanligaste jordmånen är luvisol (en brunjordstyp). Moränlera utgör den viktigaste jordarten. På Kristianstadsslätten dominerar dock sandiga jordar. Isälvsavlagringar förekommer i det kulliga backlandskapet vid Brösarp. Klintkust i urberg med strandgrottor, raukar och klapperstränder förekommer vid Hovs Hallar i nordväst. Fossil klintkust i berg finns i Kivikstrakten. Övriga delar av kusterna utgöres huvudsakligen av flackkuster, ofta med sandvandring. Vegetationsperioden är längre än 200 dagar och landskapet präglas av stark uppodling. De naturliga skogsområdena domineras av ädellövskogar av ängstyp med bok som dominerande trädslag. På Hallandsås är skogen oftast mer hedartad med större inslag av ek. Här förekommer även betade enefälader med gräs- eller ljunghedar. Ohävdade delar har ofta planterats med barrskog. I regionens sydöstra del finns kalkrika sandgräshedar med stäppartad vegetation som innehåller östliga floraelement.

Region 8, Nordöst-Skånes skogslandskap, domineras av gnejs med inslag av hyperitdiabaser. Regionen innehåller större delen av Skånes urberg som utgör landets sydligaste del av den fennoskandiska urbergsskölden. Morän är den dominerande jordarten och jordmånen är i viss utsträckning podsolerad. Vegetationsperioden är kortare än 200 dagar. Naturlig granskog saknas men arealen planterad barrskog är stor. Planteringarna har ofta skett på gamla ljunghedar. Den naturliga skogen utgöres av hedartade bok- och ekskogar med inslag av klibbal i fuktigare delar. Myrmarkerna är starkt påverkade av dikningar, men några öppna högmossar av sydvästlig typ finns ännu kvar.

Region 11, Sydsvenska höglandets och smålandsterrängens myrrika västsida, berör länets nordligaste delar. Området är beläget på den sydsmåländska urbergsytan som består av gnej som överlagras av urbergsmorän. Vegetationsperioden är 180 - 190 dagar. Fattiga barrskogar med lövinslag dominerar. Myrar täcker stora delar av regionen.

Region 12a, Sydöstra Smålands skog- och sjörika slättområden, berör länets nordöstligaste delar. Området täcks av urbergsmorän, ofta storblockig, och är beläget över den högsta kustlinjen. Vegetationsperioden är ca 170 - 190 dagar. Barrblandskogar dominerar regionen. I odlingslandskapet förekommer mest ängsvegetation och rishedar spelar en underordnad roll.

Berggrunden

Berggrunden är av stor betydelse för landskapets utformning och för hur människan har utnyttjat marken. Stora delar av Kristianstads län ligger i gränszonen mellan den fennoskandiska urbergsskölden i norr och yngre, sedimentära bergarter i söder. Urberget, som täcker länets norra och centrala delar, är ca 2 000 miljoner år gammalt och består huvudsakligen av pregotiska gnejser med inslag av granit i öster. I urberget förekommer olika gångbergarter, t ex diabas, som är mera lättvittrade vilket ger upphov till näringsrikare jord med frodigare vegetation. Urberget går ofta i dagen i anslutning till de stora horstarna, t ex på Hallandsås, Söderåsen och Linderödsåsen. De sedimentära bergarterna i söder är betydligt yngre än urberget i norr och består av sammanpressande lager av sand, lera, kalkrika skalrester m m. Den kambriska sandstenen är äldst bland de lagrade bergarterna (ca 550 miljoner år) och den går i dagen bland annat vid Simrishamn och i Torekov.

Berggrunden i Kristianstads län

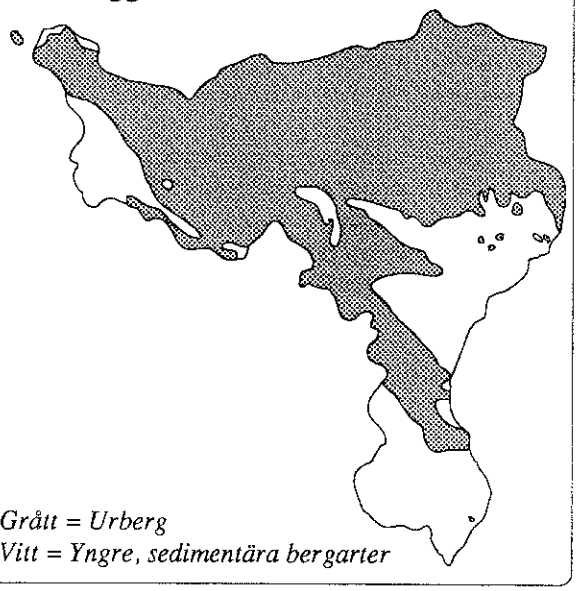

Grått = Urberg
Vitt = Yngre, sedimentära bergarter

Jordarterna

Glaciala jordarter
Nordeuropa har påverkats av minst tre istider, Elster-, Saale- och Weichselistiden. Den senaste istiden (Weichselistiden) hade väsentligt mindre omfattning än de båda närmast äldre. Skånes glaciala ytjordarter består av moräner som härstammar från Weichelistiden. Landskapet började smälta fram ur isen för ca 13 500 år sedan och avsmältningshastigheten var i östra Skåne ca 50 - 100 meter per år. Under isens avsmältningsskede påverkades Kristianstads län sannolikt av två dominerande ismassor. Större delen av länet berördes av en ismassa som trängt in från nordost. Ismassan avsatte en näringsfattig och blockrik urbergsmorän. I vissa områden innehåller urbergsmoränen kalksten som härstammar från de nuvarande Kristianstads- och Laholmsslätterna. I ett smalt stråk NV Simrishamn förekommer inslag av kambrisk sandsten i urbergsmoränen och längre västerut förekommer även finkornigare material som har sitt ursprung i silurskifferområdena i mellersta Skåne.

Moränområden i Kristianstads län

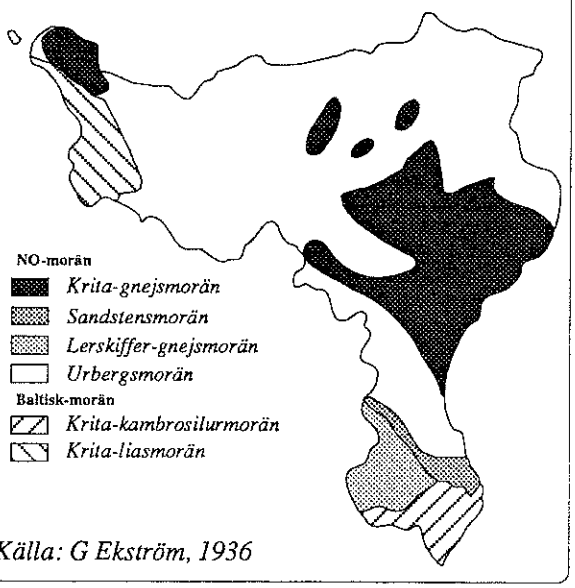

Källa: G Ekström, 1936

Länet är även rikt på glaciala isälvsavlagringar. Österlens rullstensåsar utgör exempel på sådana avlagringar.

Postglaciala jordarter
Postglaciala jordarter har bildats efter isens avsmältning genom omlagring och nybildning. Länets sydligaste delar samt Ängelholmsslätten och den södra delen av Bjärehalvön påverkades sannolikt av en baltisk ismassa som trängt in från öster och söder. Den baltiska isströmmen avsatte finkorniga och kalkrika moräner. En tid efter isens avsmältning låg stora delar av Ängelholms- och Kristianstadsslätten under havets yta varvid stora mängder sand och lera avsattes. De styva lerorna på Ängelholmsslätten bidrog sannolikt till att uppodlingen här skedde under sen tid.

I länets östra, kustnära delar har stora mängder finkornig sand avsatts. En del av sanden har ständigt varit i rörelse med vindens hjälp och stora flygsanddyner har bildats. Flygsanden har på senare tid bundits genom skyddsplanteringar med främst tall och ek.

Organogena postglaciala jordarter förekommer främst i länets norra delar i form av torv.

ODLINGSLANDSKAPETS HISTORIA

Perioden före uppodlingen (10 500 - 4 200 f Kr)

I början av Böllingperioden, vid tiden för isens avsmältning, var länet att betrakta som en polaröken. Klimatet blev allt mildare och vid iskanten bredde en tundra ut sig. Pollenanalyser indikerar att de första arterna som vandrade in var konkurrenssvaga fjällväxter som hade stora krav på ljus- och näringstillgång. Floran var arktisk-alpin med inslag av bland annat fjällsippa, lågvuxna videarter, fjällsyra, ripbär och dvärgbjörk. Så småningom tätnade vegetationen och en busktundra med havtorn, viden, dvärgbjörk och glasbjörk bredde ut sig. Efterhand utvecklades björk och tallskogar.

Skåne hade vid den här tiden fast landförbindelse med kontinenten vilket skapade möjligheter för djur och människor att invandra från söder. De första spåren efter människor i Skåne är daterade till Allerödtiden, ca 9 500 år f Kr. Fynden utgörs av pilspetsar, skrapor, knivar och verktyg av flinta som kan ha tillhört kringströvande jägare. I faunan förekom bland annat ren, varg, lo, bison, björn, älg, vildhäst och jättehjort.

Efter en tillfällig klimatförsämring under yngre Dryas blev klimatet åter mildare. Efter hand utvecklades rena tall/hasselskogar under den boreala tiden. Uroxe och vildsvin började uppträda i den Skånska faunan. Befolkningen levde huvudsakligen på jakt och fiske. Boplatserna var belägna längs med kusterna och vid insjöstränderna. Havsnivån började stiga och Östersjön fick kontakt med Västerhavet genom Öresund.

Under den Atlantiska tiden var klimatet varmt och fuktigt. Ädellövskogar dominerade av ek och lind koloniserade Skåne. Alm, ask, och klibbal samt värmekrävande arter som murgröna, ag, sjönöt, järnek och kärrsköldpadda börjar uppträda. Tallen minskade sin utbredning. Strandvallarna vid Östersjön (Litorinahavet) låg upp till 12 meter högre än den nuvarande vattenytan.

Bondestenåldern (4 200 - 1 800 år f Kr)

Ca 4 200 år f Kr började befolkningen röja ädellövskogen med yxa och eld, varvid ett röjgödslingsjordbruk uppstod som ett komplement till jakt, fiske m m. Bruket att odla gräs och att hålla boskap hade sitt ursprung i främre Orienten. Genom röjningarna frigjordes näring som varit upplagrad i vegetationen. De röjda ytorna utnyttjades för odling av korn under några år. Efter odlingen utnyttjades de röjda ytorna som betesmark samtidigt som nya

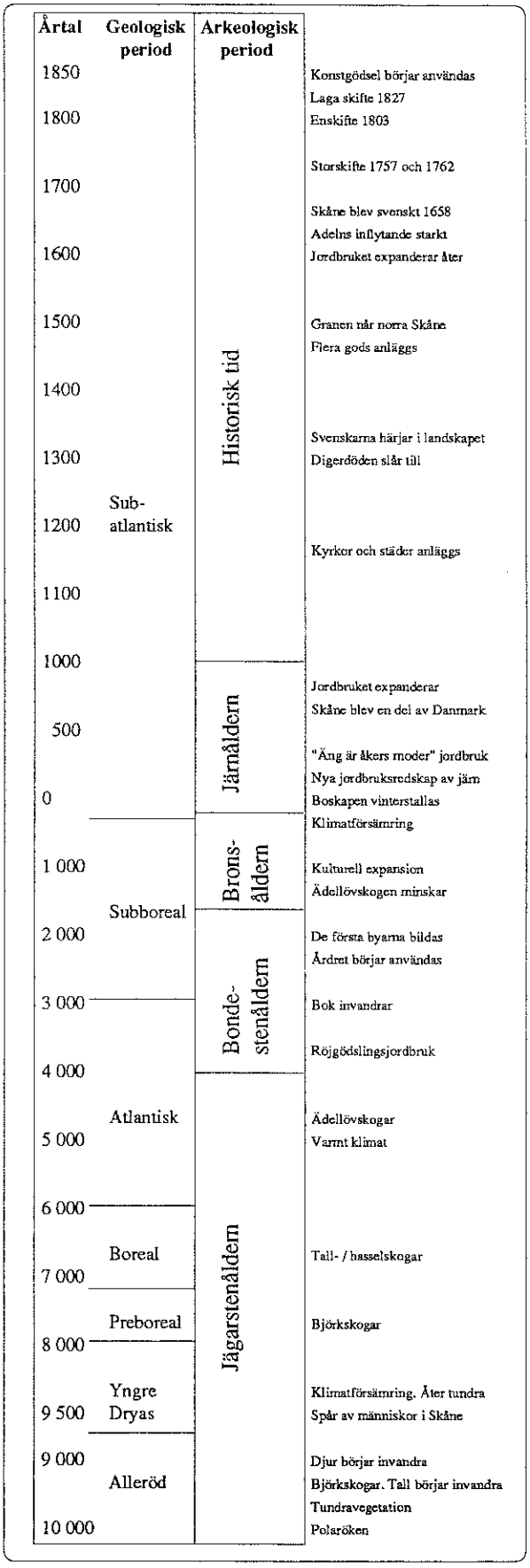

röjningar genomfördes i omgivningarna. Möjligen utnyttjades stubbarna i betesmarken för skottskogsbruk. Boskapsskötseln blev allt mer viktig för befolkningen. Bland husdjuren fanns främst svin, nötkreatur, får och getter. Fynd från boplatser visar att två olika slags korn samt flera vetesorter odlades. Även råglosta, morot, våtarv och måror var vanliga.

Megalitgravarna (dösar och gånggrifter) på Österlen (t ex Havängsdösen) och i Kristianstadstrakten hör till den tidiga bondestenåldern, vilket visar att bosättningarna var belägna längs med kusterna.

Senare under bondestenåldern (ca 2 800 f Kr) ökade befolkningstillväxten kraftigt samtidigt som klimatet försämrades. Nya, effektivare jordbruksredskap utvecklades (årdret togs i bruk)och allt större arealer odlades. Skottskogs- och lövängsbruket spelade förmodligen en allt större roll för vinterutfodring av djuren. Ca 2 200 år f Kr börjar byar bildas.

Bronsåldern
(1 800 - 400 f Kr)

Under bronsåldern skedde en kraftig kulturell expansion, bland annat på Bjärehalvön. Det ambulerande åkerbruket och boskapsskötseln vidareutvecklas, främst i slättbygderna. Korn odlades i stor omfattning medan veteodlingen gick tillbaka. På boplatser har fynd även gjorts av havre, flyghavre, purrhavre, hirs och bindearter, Gräsmarker och ljunghedar breder ut sig på skogens bekostnad. I flera områden förekom jordflykt. I Kristianstads län finns rikligt med gravhögar från bronsåldern. Högarna är koncentrerade till vissa regioner, främst på Bjärehalvön samt i trakterna kring Simrishamn, Ängelholm, Klippan, SV Kristianstad, V Ivösjön och Kivik. Ett av Sveriges största hällristningsområden från bronsåldern är beläget i närheten av Simrishamn på Österlen.

Järnåldern
(400 f Kr - 1 050 e Kr)

Vid järnålderns inledning, ca 400 år f Kr, blev klimatet kallare och fuktigare. Bok- och avenbokskogar utvecklades. Befolkningen tvingades stalla in boskapen under vintern. Djuren utfodrades med hö från slåtterängarna och med löv från skottskogarna och lövängarna. De installade djuren producerade stora mängder gödsel som togs tillvara och spreds på åkermarken. Åkerbrukets betydelse ökade genom gödslingen. Nya jordbruksredskap av järn, främst för plöjning och slåtter utvecklades. Avkastningen blev högre och åkerarealen kunde begränsas samtidigt som trädesperioderna blev kortare. Byar och gårdar med hägnade inmarker (vångar) bildades. Utmarkerna var ofta samfällda och utnyttjades huvudsakligen för bete och vedtäkt. Den viktigaste och dominerande marken var ängen eftersom mängden tillvaratagetet hö var av betydelse för hur många djur som kunde hållas under vintern vilket i sin tur påverkade mängden gödsel som producerades vilket i sin tur påverkade storleken på åkerarealen. Ett annat namn på detta odlingssystem är "Äng är åkers moder" jordbruk. Korn odlades fortfarande i stor omfattning. Efter år 0 förekommer även råg och dådra i jordbruket.

Vid tiden för Romarrikets fall ca år 400 e Kr försämrades klimatet samtidigt som handelsförbindelserna minskade i omfattning. Under vikingatiden ökade befolkningen kraftigt. Allt fler områden koloniserades och byar uppstod även på utmarkerna. Under slutet av järnåldern blev Kristianstads län en del av det danska riket. Bebyggelsen reglerades så att fasta byar bildades och ägorna fördelades efter bestämda principer. Bystrukturen kom sedan att bestå ända fram till skiftesreformerna under 1800-talet.

Medeltiden
(1 050 e Kr - slutet av 1700-talet)

I skogsbygderna bestod envångssystemet ända fram till skiftesreformerna under 1800-talet. (I vissa, sanddominerade områden i Kristianstads och Simrishamns kommun förekom jordbruk med ambulerande åkrar långt in på 1900-talet. I slättbygderna var byarna anlagda i direkt anslutning till hägnade inmarker. Boskapen betade på de stora fäladerna (utmarkerna) som delades mellan flera olika byar. Inmarken delades ofta upp i flera olika vångar, som bestod av både åker och äng. I byar med tvåsädessystem fanns två vångar av vilka den ena odlades upp medan den andra vången fick ligga i träda. Råg och korn odlades på de gödslade markerna medan bovete och havre var vanligt förekommande på de ogödslade åkrarna. Vissa byar hade ett trevångssystem med odlingsföljden korn, råg och träda. Ängsmarken låg insprängd mellan vångarna. Trevångssystemet krävde stora mängder med stängsel. I byar som var belägna på slätter med stenfattig baltisk morän användes bland annat grästorv och tång som hägnadsmaterial.

Under 1100-talet anlades flera kyrkor och städer i det danska landskapet. Jordbruket expanderade och bebyggelsen intog betydligt sämre marker än under 1200-talet. Skåne angreps under 1300-talet av svenskarna. Under samma tid slog digerdöden till. Åtskilliga pestkyrko-

gårdar i landskapet härstammar från denna tid. Befolkningen minskade och odlingsmarken började växa igen.

Under 1400- och 1500-talen utgjorde Skåne tillsammans med Själland kärnan i det danska riket. Danmarks främsta ätter bosatte sig och byggde slott i Skåne. Kyran förlorade sin makt och adelns inflytande ökade. Över hälften av Skånes jord ägdes av adeln vid 1600-talets mitt. Jordbruket expanderade åter och under 1600-talet var arealen jordbruksmark lika stor som under 1300-talet. 1658 blev Skåne svenskt och 1719 bildades de båda skånelänen.

Länets "bygder" vid början av 1700-talet

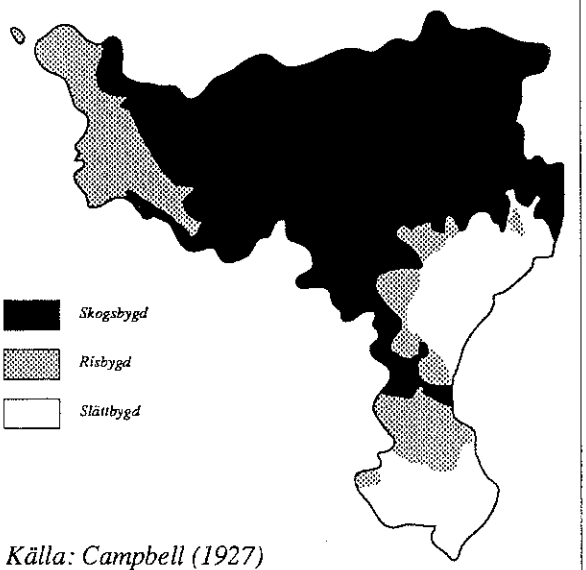

Källa: Campbell (1927)

Den senaste jordbruksexpansionen

Efter flera hundra års ägoskiften uppstod problem med gårdarnas små andelar av de stora åkrarna. Under början av 1700-talet tillsatte myndigheterna kommissioner för att undersöka jordbruket och föreslå förbättringar. Detta ledde till 1757- och 1762 års förordningar om att storskifte skulle genomföras. I Kristianstads län genomfördes mycket få storskiften beroende på böndernas motstånd. 1803 utfärdades en enskiftesstadga för Skåne av Gustav IV Adolf. Vid enskiftet fick varje gård sina ägor samlade i ett enda skifte. 1827 infördes en förordning om laga skifte. Detta innebar att böndernas ägor skulle samlas i så få skiften som möjligt. Även utmarkerna skiftades. Skiftesreformerna innebar att den gamla bystrukturen, som hade sina anor från vikingatiden, försvann.

Befolkningen ökade i allt snabbare takt vilket innebar ett ökat behov av uppodling. Ängsmarken började odlas upp vilket ledde till att antalet kreatur och mängden gödsel minskades. Markerna utarmades på näring i allt snabbare takt. De allra magraste markerna stenröjdes och odlades upp. Kärrmarker dikades ut och sjöar sänktes i jakten på ny åkermark. Bristen på gödsel blev stor. Utmarksskogarna utsattes för ett kraftigt betestryck samtidigt som allt större uttag av ved och virke gjordes. Skogsbristen blev akut främst i slätt och risbygderna.

Under den första halvan av 1800-talet infördes växtföljdjordbruket vilket innebar att kvävefixerande vallväxter odlades på åkermarken. I och med vallodlingens införande minskade betesmarken sin betydelse för jordbruket i allt större utsträckning. Åtskilliga betesmarker har sedan dess omförts till åkermark eller planterats med främst barrskog.

1850 började konstgödsel användas i det skånska jordbruket. Konstgödselanvändningen ökade markant efter det andra världskriget och har sedan dess stigit kraftigt. Under 1920-talet var åkerarealen den största i landets historia. Växtförädling och husdjursavel har starkt bidragit till höjningen av jordbruksproduktionen under 1900-talet. Användningen av insektsgifter, svampgifter och ogräsgifter har i hög grad bidragit till utslagning av åtskilliga arter.

Efter det andra världskrigets slut tog landskapsomvandlingen ny fart. Smågårdar slogs samman till stora, rationellt brukade enheter. De magraste och stenigaste ängsmarkerna omfördes till permanent betesmark eller planterades med skog, främst granskog. Fuktiga ängsmarker dikades ut och plöjdes. Åkerholmar, gärdesgårdar och andra odlingshinder har togs bort. Vegetationen har blivit mer eller mindre påverkad av kvävegödselmedel.

Även skogsbruket har påverkats negativt. De gamla olikåldriga skogarna med inslag av flera olika trädslag har omvandlats till likåldriga monokulturer, ofta av gran.

Det variationsrika odlingslandskapet med sin biologiska mångfald har i stort sett försvunnit. Landskapsbilden har blivit "förenklad" med åker, skog och tätort som dominerande inslag.

VÄRDET AV NATURLIGA FODERMARKER

De naturliga fodermarkerna har numera ringa värde som fodermarker. Däremot betraktas de som synnerligen värdefulla ur biologisk och kulturhistorisk synpunkt.

Biologiska värden

Floran i det gamla odlingslandskapet är artrik, hävdberoende och kvävekänslig. En mycket stor andel av de växter som finns upptagna på listor över försvunna, akut hotade, sårbara, sällsynta och hänsynskrävande arter tillhör odlingslandskapets vegetationstyper. Flera arter, som har präglats av långvarig slåtterhävd på magra ängsmarker eller av flera hundra års kontinuerligt utmarksbete, är så konkurrenskänsliga att det räcker med en enda gödselgiva, ett par års avbrott i hävden eller ändrad hävdform för att de skall försvinna för gott. Som exempel kan nämnas de slåtterberoende, ettåriga arterna *ängsögontröst* och *späd ögontröst*, vilka inte har återfunnits sedan 1930-talet i länet. Dessa arter var helt beroende av sin årliga fruktsättning genom att fröna endast var grobara under högst ett år. De plantor som växte under en säsong härstammade alla från frön som producerades på lokalen året innan. Om slåttern upphörde eller ersattes med bete minskade fröproduktionen markant redan efter det första året, främst beroende av arternas låga tolerans mot skugga och förnabildning. Flera arter är akut hotade, vilket innebär att de förekommer i så litet antal att de löper risk att försvinna som reproducerande populationer. Bland dessa kan nämnas *sandnörel, fältnocka, kärrnocka och småfrossört*. De tre förstnämnda arterna finns endast kvar på några få lokaler i landet, alla belägna i Kristianstads län. Sandnöreln tillhör den unika sandstäppsvegetationen som i stort sett endast förekommer i Kristianstads län, med en utbredning på mindre än 40 hektar. Sandstäppen finns på humusfattiga, kalkrika marker där urlakningen är stor. Karaktärsväxten är *tofsäxing* som ofta förekommer tillsammans med *stor och liten sandlilja, sandvedel* och *sandnejlika*, Sandstäppsvegetationen gynnas av det uråldriga jordbruket med ambulerande åkrar som får ligga i träda under mycket långa perioder.

Fältnocka är en karaktärsväxt på välhävdade, stäppartade torrängar medan kärrnocka fördrar fuktigare strandmarker. Småfrossört har sina enda växtplatser i Norden i fukthedarna på fäladsmarkerna ytterst på Bjärehalvön. Bland de sårbara arter som har noterats under inventeringen är bland annat stor ögontröst och honungsblomster. Båda arterna hör hemma i välhävdade kalkfuktängar och förekommer fortfarande i något tusental exemplar i länet. En lång rad arter som hör till de naturliga fodermarkerna betecknas som häsynskrävande. Dessa förekommer fortfarande sparsamt i odlingslandskapet men utbredningen är klart minskande. Exempel på sådana arter är hartmansstarr, trubbstarr, ljungögontröst, kustgentiana, luden johannesört, trubbtåg och granspira. Flera av odlingslandskapets arter finns inte upptagna i några hotlistor men deras utbredning är begränsad och troligen minskande, åtminstone i Kristianstads län. Till denna grupp hör bland annat kattfot, slåttergubbe, klasefibbla, svinrot, slåtterfibbla, gullviva, göknycklar, majnycklar, blodnycklar, flugblomster, krutbrännare, gulyxne, sandvedel mfl arter.

Även bland svamparna finns arter som är beroende av välhävdade, naturliga gräsmarker. Det är främst inom grupperna vaxskivlingar, fingersvampar, rödskivlingar och jordtungor som de hävdberoende arterna finns.

De naturliga fodermarkerna är även av stor betydelse för faunan. På Österlen finns större delen av landets population av lövgrodor. Lövgrodan finns upptagen på artlistorna från flera av de inventerade objekten, främst i Simrishamnstrakten. På vissa lokaler har även klockgroda noterats. Båda arterna har mycket stark anknytning till det gamla, variationsrika och välhävdade odlingslandskapet med dess stora inslag av småvatten.

Länets areal av hävdade våtmarker är av stor betydelse för fågellivet, främst som häcknings- och rastlokaler för vadare. Tofsvipa, storspov, rödbena och enkelbeckasin är karaktärsarter, bland annat på strandängarna kring Hammarsjön söder om Kristianstad. Den minskande våtmarksarealen är formodligen en av orsakerna till att länet förlorade sin karaktärsfågel, den vita storken, under 1950-talet.

Under ängsbruksepoken utgjorde ängarna basen för insektslivet i landets gräsmarker, främst genom den stora artrikedomen och mängden blommande växter. Åtskilliga insekter är på olika sätt knutna till de naturliga fodermarkernas karaktärsväxter. De mest missgynnade arterna är de insekter som är beroende av en enda slåttergynnad växtart. Detta är särskilt vanligt bland landets småfjärilar. Två tredjedelar av landets dag- och storfjärilar är beroende av de naturliga ängsmarkerna. Många insektsarter livnär sig genom gnag på blad. Andra är beroende av blommor, nektar, pollen, frön och frukter. Förutom fjärilar är även vissa vivlar, bladbaggar, skinnbaggar, vårtbitare, växtsteklar bin, humlor mfl grupper mer eller mindre beroende av välhävdade, naturliga gräsmarker.

Kulturhistoriska värden

Människans åtgärder i samband med användning av marken präglar på olika sätt landskapet och lämnar karakteristiska spår. Det gamla odlingslandskapet med dess artrika, hävdformade vegetation är att betrakta som ett levande fornminne. Ängs- och hagmarkerna är en betydande del av vårt kulturarv i likhet med äldre tätortsstrukturer, industriella verksamheter, medeltida kyrkor,

slottsbyggnader m m. Odlingslandskapets olika formelement ger värdefulla detaljkunskaper. Formelementen kan bestå av hålvägar, fägator, stensträngar, fossila åkrar m m. I många områden finns ofta rikligt med fasta fornlämningar, t. ex boplatser från jägarstenåldern, dösar och gånggrifter från bondestenåldern, hällristningar och gravhögar från bronsåldern, skeppssättningar och domarringar från järnåldern m m. Alla de olika elementen ger tillsammans en bild av hur människan och jordbrukssamhället har utvecklats från bondestenåldern fram till våra dagar.

De naturliga fodermarkerna är sannolikt våra mest vårdkrävande kulturskatter. Det är av stor betydelse att dessa marker bibehålls i så stor mängd att inte de gamla bygdernas identitet försvinner.

HOT MOT NATURLIGA FODERMARKER

De största hoten mot de naturliga fodermarkerna är ändrad markanvändning och kvävetillförsel.

I samband med införandet av vallodling och konstgödsel i jordbruket, under den första halvan av 1800-talet, minskade de naturliga fodermarkernas betydelse för jordbruket.

Under 1900-talet har kraven på lönsamhet ökat inom jordbruksnäringen. Jordbrukarna måste utnyttja sina tillgängliga resurser maximalt för att få bästa möjliga avkastning. Avkastningen per yt- och djurenhet har ökat som en följd av förädlingsarbete, teknikutveckling, mekanisering samt användning av kemiska bekämpningsmedel. Växtodling och djurhållning har gjorts allt mindre beroende av yttre naturgivna förutsättningar. Regleringen av jordbruket och den skyddande prispolitiken har medfört att bönderna har fått betalt för allt de producerat, även om produktionen vida har överstigit konsumtionen. Resultatet har blivit en intensiv jakt på ny åkarareal. Sjöar har sänkts, våtmarker har dikats ut, odlingshinder som åkerholmar, gärdesgårdar, odlingsrösen m m har tagits bort. De magraste, naturliga fodermarkerna, som inte har gått att omföra till åker, har omförts till gödslad betesmark eller planterats med skog.

Den tidigare areella expansionen har numera ersatts av en arealminskning, då uppodling förbytts i nedläggning. En geografisk koncentration till vissa bygder har medfört en intensifiering och specialicering. Antalet betesdjur minskar och stora delar av skogs- och risbygderna riskerar att beskogas genom jordbruksnedläggningarna.

Markförsurning är ett annat viktigt hot mot de naturliga fodermarkerna. Markens pH sjunker kontinuerligt vilket successivt slår ut de mest kväveskyende och konkurrenssvaga arterna. Försurningen gynnar ett begränsat antal konkurrensstarka arter vilket på sikt leder till artfattigare men individrika växtsamhällen.

INVENTERINGSMETODIK

Inventeringen omfattar hela Kristianstads län och inventeringsmetodiken följer anvisningarna i Naturvårdsverkets handbok "Inventering av ängs- och hagmarker" (SNV 1987). Kristianstads kommun samt församlingarna Ivetofta och Gualöv i Bromölla kommun har inventerats med en avvikande metodik. I Kristianstads kommun har inventeringen utförts inom ramen för utarbetandet av kommunens kulturminnesvårdsprogram. Arbetet har utförts av Kristianstads länsmuseum. I Bromölla kommun var kunskapen om floran i socknarna Ivetofta och Gualöv så god att det endast krävdes kompletterande fältkontroller. Nedan följer en redovisning av huvuddragen i metodiken. Den som önskar mer detaljerad information hänvisas till Naturvårdsverkets handbok.

Förarbete
Ängs- och hagmarker (som är större än ca 1,0 ha) lokaliserades genom tolkning av IR-färgflygbilder i skala 1:30 000. Flygbildsmaterialet bestod av papperskopior från 1981 samt av diapositiv från 1984 och 1986. Bildtolkningen utfördes i ett Interpretoskop och tolkningsreultatet överfördes sedan till plastfilmsöverlägg på ekonomiska kartor (skala 1:10 000) med hjälp av en Stereo Facett Plotter. I samband med överföringen av tolkningsresultaten till plastfilm samprojicerades överläggen med äldre ekonomiska kartverk, huvudsakligen från slutet av 1920-talet, för kontroll av äldre markanvändning. Vid bildtolkningen kontrollerades all mark (utom plöjd åkermark). Tolkningsresultaten indelades i tre olika värdeklasser. Under förarbetet har objekten även kontrollerats mot länets naturvårdsplan, kulturminnesvårdsplanen samt mot en del av länsstyrelsens övriga inventeringar. Information hämtades även från vissa lokala kretsar inom Naturskyddsföreningarna i länet, från Skogsvårdsstyrelsens uppdragsdetalj samt från forskare vid Lunds universitet.

I Kristianstads kommun grundades förarbetet på jämförande studier av äldre lantmäterikartor, ekonomiska kartor från slutet av 1920-talet och från mitten av 1970-talet. Hävden studerades i ortofotobilder från 1985. Materialet jämfördes med lokala inventeringar, Skogsvårdsstyrelsens översiktliga skogsinventering (ÖSI) samt med uppgifter från privatpersoner och forskare med detaljkunskaper.

Fältbesök
Alla objekt, som bedömdes som intressanta vid förarbetet, besiktigades i fält. Om objekten uppfyllde kriterierna för ängs- och hagmarksobjekt gjordes en komplett fältinventering. Resultatet noterades på en blankett som framställts för ändamålet. För de objekt som inte uppfyllde kriterierna gjordes endast en anteckning om orsaken därtill, t.ex kvävegödsling, igenväxning eller granplantering.

Vid den kompletta fältinventeringen noterades en mängd data om naturtyper, vegetationstyper, träd- och buskskikt, indikatorarter, kulturhistoriska spår, kvävepåverkan, hävd m m. De inventerade områdena har indelades i objekt, som i sin tur kan innehålla flera delobjekt. Delobjekten kan endast innehålla en naturtyp. Vid fältbesöken gjorde inventeraren en kortfattad beskrivning av objekten samt en preliminär klassificering av bevarandevärdet enligt en fyrgradig skala:

Klass 1:	Högsta värde
Klass 2:	Mycket högt värde
Klass 3:	Högt värde
Klass 4:	Visst bevarandevärde

Den slutliga klassificeringen gjordes i efterhand med länet som referensområde.

Redovisning
Samtliga objekt redovisas på en översiktlig länskarta i skala 1:100 000. Objekt som tillhör klass 1 och 2 redovisas i den här rapporten kommunvis på utdrag ur ekonomiska kartor i skala 1:10 000 eller topografiska kartor i skala 1:50 000. Till varje objekt, som tillhör klass 1 eller 2, hör en översiktlig beskrivning i klartext.

Urvals- och värderingskriterier
Vid urvalet av objekt har tyngdpunkten lagts på floran i grässvålen. Vegetationen på en naturlig grässvål, med långvarig och kontinuerlig slåtter- eller beteshävd, är artrik och präglas av hävden genom att vissa växtarter gynnas i förhållande till andra. Vissa växtarter är nästan helt beroende av kontinuerlig slåtter medan andra arter gynnas av långvarigt bete. Många arter är dessutom kväveskyende. Sådana arter betecknas som indikatorarter och det är antalet och frekvensen av dessa som ligger till grund för urvalet och värderingen av objekten.

Andra faktorer som påverkar värderingen av objekten är graden av påverkan av kvävegödselmedel, dikning, igenväxning, kulturhistoriska spår, fauna m m.

Marker som ej har tagits upp i inventeringen behöver ändå inte betraktas som värdelösa. Sådana marker kan, trots ringa botaniska värden, ha ett mycket stort värde ur friluftslivs-, landskapsbilds- eller kulturhistorisk synpunkt. Vissa områden, t ex marker med olika igenväxningsstadier, kan hysa en skyddsvärd insektsfauna. Det går inte heller att utesluta rena inventeringsmissar.

Även objekt med en areal som är mindre än 1 ha kan ha höga biologiska värden. Dessa ytor har endast tagits upp i undantagsfall.

De urvalskriterier som redovisas i de kommunvisa rapporterna är följande:

A1 Välhävdat område, för regionen gott exempel på naturlig slåtter- eller betesmark.

A2 Område, som efter vissa restaureringsåtgärder och / eller intensifierad hävd utgör för regionen gott exempel på naturlig slåtter- eller betesmark.

B Område med hotade naturtyper, biotoper, vegetationstyper och arter.

C Område med mycket rik flora och / eller fauna.

D Område av mycket säregen och märklig beskaffenhet.

NATURTYPERNA

De naturliga fodermarkerna har delats in i olika naturtyper. Indelningen bygger på nuvarande och äldre mark–användning, markfuktighetsförhållanden samt träd- och buskskikt.

Naturtyper på gamla inägomarker

Inägomark och utmark hör till de allra äldsta indelningarna av odlingslandskapet. På inägomarken bedrevs åker- och ängsbruk medan djuren fick hålla sig till den samfällda utmarken. De gamla ängsmarkerna utnyttjades för slåtterbruk. Slåtter bedrevs överallt där vinterfoder för husdjuren kunde skördas. Skördarna togs på allt ifrån fastmarkens hårdvallsängar, de fuktiga sediment–markernas sidvallsängar, sjöarnas fräken- och vassområden till havssträndernas ängar och torv–markernas slåtterkärr.

För att klassificeras som äng krävs att den dominerande hävdformen fortfarande är eller till helt nyligen har varit slåtter.

Indelning av naturtyper efter markanvändning, fuktighet samt träd- och buskskikt

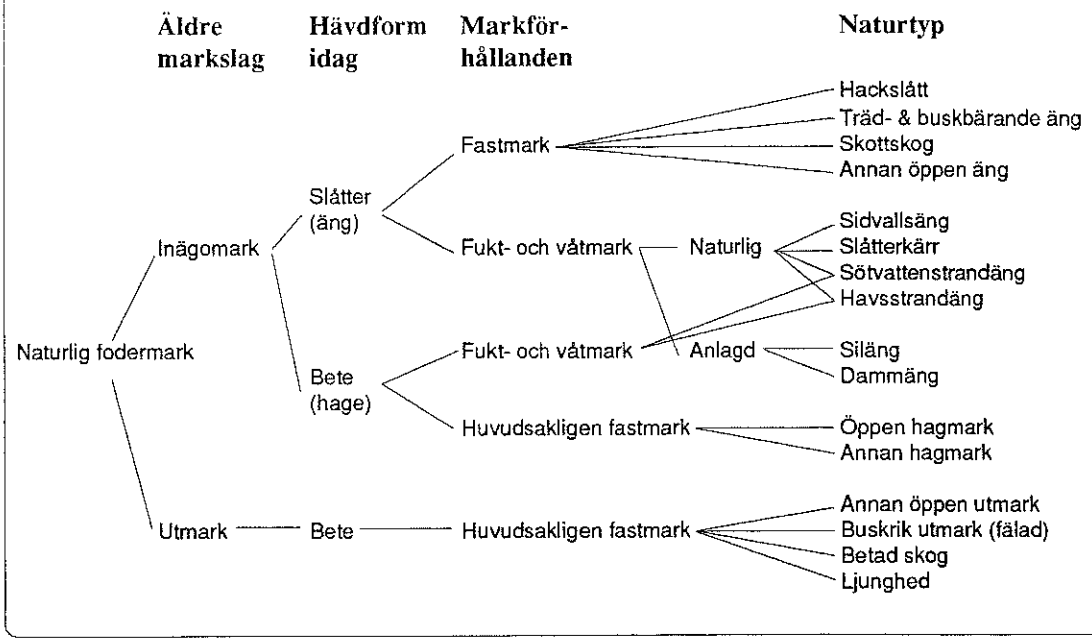

Fastmarksängar.
Fastmarksängarna är belägna på ett ofta grovt, minerogent underlag men kan även förekomma på sedimentmark. Fastmarksängarna gav det finaste höet men de var lågproduktiva eftersom de inte tillfördes någon vattenburen näring, till skillnad mot fukt- och våtmarksängarna.

Hackslåttäng
Hackslåttängen är en hårdvallsäng som ofta är belägen på små arealer t. ex utefter gärdesgårdar, runt rösen, på åkerrenar och på marker mellan skog och åker. Marken är ofta ytblockig, kuperad eller sluttande. För slåttern krävs ofta en kortbladig lie. Hackslåttmarkerna hyser ofta en mycket artrik kärlväxtflora.

I Kristianstads län har endast 1,4 ha hackslåttäng påträffats. I Ängelholms kommun, vid gränsen mot Halland, finns ett litet objekt (nr 80-0075, Esbjörnabygget) där åkerrenarna regelbundet slås av markägaren. Vegetationen är dock kvävepåverkad och det finns inga slåtterindikerande arter kvar.

Träd- och buskbärande äng
Är egentligen en löväng med omväxlande öppna ytor och dungar, eller solitära, lövträd och buskar, ofta hasselbuketter. Förutom ängens hö skördades även lövfoder, ved och nötter från lövängarna.

Naturtypen har inte påträffats i länet.

Skottskog
Skottskogen är en skånsk variant av lövängen. Skillnaden är att virkesproduktionen var av större betydelse i skottskogen. Skottskogens träd höggs vid basen och stubbskotten skördades som klenvirke med 15 - 30 års mellanrum. Skottskogar omfattas ej av inventeringen men de skall omnämnas i de fall de är belägna inom eller i direkt anslutning till ett inventerat objekt.

Annan öppen äng
Slåtteräng på fastmarksunderlag som ej går att hänföra till hackslått eller träd och buskbärande äng förs hit.

Naturtypen finns inte representerad i länet.

Fukt- och våtmarksängar
Naturliga översvämnings- och översilningsmarker har alltid varit kända för en hög och uthållig produktion genom att de ständigt tillförs vattenburen näring.

Sidvallsäng
Sidvallsängarna var förr en av de vanligaste slåtterhävdade naturtyperna som numera till största delen har försvunnit genom utdikning och uppodling. Naturtypen utgöres av fuktängar som är belägna i svackor eller på av vatten genomsilade sluttningar.

I Kristianstads län har inventerarna hittat 57,9 ha sidvallsäng i sju kommuner. Många sidvallsängar håller på att växa igen, eftersom hävden upphörde för några år sedan. De slåttergynnade arterna för en tynande tillvaro i de allt högre lövbuskagen. I Kristianstads kommun finns minst 20 hektar välhävdad sidvallsäng (objekt nr 80-0046, NV Körning respektive 80-0082, Sjögård). Ängen i Körning slås regelbundet av byalaget sedan ett par år tillbaka. Här växer bland annat darrgräs, krissla, gökblomster, ängsskära och smörbollar bland de slåtterindikerande arterna. Sjögårdsängen är belägen intill Helge å, söder om Kristianstad, och hävdas genom regelbunden maskinslåtter. I artlistan finns inte mindre än 16 olika starrarter, darrgräs, gökblomster, slåtterblomma och smörbollar.

Åtskilliga gamla sidvallsängar hävdas idag genom bete. Dessa klassificeras som hagmarker i den här inventeringen men skulle mycket väl kunna omföras till fina sidvallsängar om slåtterbruket återupptogs. Ett exempel är den gamla sidvallsängen vid Siesjö i Bromölla kommun (objekt nr 62-0908:2, Håkanryd). Här växer bland annat rikligt med stor ögontröst, smörbollar, svinrot, brudsporre och kärrknipprot.

Slåtterkärr
De var förr mycket vanligt att kärren utnyttjades som slåttermarker. Såväl fattigkärr som rikkärr och extremrikkärr slogs.

Idag finns ca 5,7 ha slåtterkärr kvar i länet. I Kristianstads kommun finns ett litet slåtterkärr, objekt nr 80-0116 Lövedal, som nyligen restaurerats och numera åter hävdas genom regelbunden slåtter.

Sötvattenstrandäng
Naturtypen förekommer på flacka finsedimentstränder vid sjöar och vattendrag. Den omfattar området mellan låg- och högvattengränserna. Större strandängar kallas ofta slåttermader och dessa är ofta värdefulla fågelbiotoper. Vid inventeringen skall förutom huvudtypen "sötvattenstrandäng" anges där så är befogat "mad".

I inventeringens naturtypsindelning skiljs inte på slåtter- respektive beteshävdade sötvattenstrandängar.

I Kristianstads län finns ca 1 000 hektar sötvattenstrandäng. De flesta ängarna är svagt hävdade eller kvävepåverkade men det finns några få undantag. I Hässleholms kommun finns en stor strandäng på ca 6,0 ha (objekt nr 83-2301, Mölleröd). Här finns fuktängar

med trådtåg, grönstarr, blåtåtel, flaskstarr, kabbleka, kärrtistel, tuvtåtel, videört och kråkklöver. I vissa delar finns rena svinrotängar som indikerar att det troligen har bedrivits slåtter i området tidigare. I Osby kommun finns välhävdade strandängar vid Malsjöns östra sida (objekt nr 63-0394:1, Västra Malshult 2). Här finns bland annat en stor stagghed med riklig förekomst av klockgentiana. Strandängarna domineras av pors-/blåtåtelhed med bland annat trådtåg, hirsstarr och hundstarr som dominerande arter.

Den redovisade totalarealen sötvattenstrandäng är inte helt tillförlitlig beroende på att naturtypen inte har särredovisats fullständigt i Kristianstads och Båstads kommun. I begreppet sötvattenstrandäng kan bland annat ingå öppen hagmark och annan öppen utmark.

Havsstrandäng
Havsstrandängar förekommer på flacka finsediment–stränder utmed kusterna mellan gränserna för hög- respektive lågvatten. Idag utnyttjas havsstrandängarna ej som slåttermark. Betade havsstrandängar är vanliga i länet och dessa utgör värdefulla biotoper för bland annat häck- och sträckfågelfaunan.

I inventeringens naturtypsindelning skiljs inte på slåtter- respektive beteshävdade havsstrandängar.

I Bromölla kommun finns stora arealer välhävdad havsstrandäng. Ett bra exempel är strandängarna söder om Krogstorp (objekt nr 62-0901:2) med en areal på 28 hektar. Här finns de karakteristiska vegetations-zoneringarna för Östersjöns havsstrandängar med drift- och skonvegetation, nedre landstrandvegetation av agnsäv-krypventyp samt övre landstrandvegetation av salttåg-rödsvingeltyp. I artlistan finns bland annat ostkustarv, korsslamkrypa, kustarun, dvärgarun och sumpgentiana.

Den redovisade totalarealen havsstrandäng är inte helt tillförlitlig beroende på att naturtypen inte har särredovisats fullständigt i Kristianstads och Båstads kommun. I begreppet havsstrandäng kan bland annat ingå öppen hagmark och annan öppen utmark.

Dammäng
Genom att periodvis dämma upp vattendrag kunde större terrängavsnitt dränkas med näringsrikt vatten. Normalt skedde dämningen från sen vår till någon vecka före slåttern. Dammängar har tidigare varit mycket vanliga i Norrland.

Någon dammäng har inte påträffats i Kristianstads län.

Siläng
Silängar skapas genom att vatten leds ut över sluttande ängsmarker genom grävda kanaler från ett intilliggande vattendrag. Silängar var ganska vanliga under 1800-talet. Idag pågår försök med att återskapa översilnings–ängar i syfte att minska kvävebelastning från vattendrag på sjöar och hav.

Våra inventerare har inte påträffat någon välhävdad siläng i länet. I den södra delen av Kristianstads kommun finns en hagmark med rester av ett översilningssystem (objekt nummer 80-0111, Davids kärr).

Hagmarker
Hagmarker är hägnade, idag betade inägomarker. Hagmarker med ett trädskikt bestående av ädellövträd har i de flesta fall tidigare varit slåttermarker medan björkhagar ibland förekommer på gammal svedjemark. Förr hade betesdjuren normalt bara tillträde till de stora, samfällda utmarkerna. På inägomarken hölls betesdjur som av olika anledningar måste hållas under uppsikt, t ex i kalvhagar.

Trädskiktet kan variera både i art- och ålderssam–mansättning. Vissa hagmarker saknar helt träd- och buskskikt. I andra hagmarker består trädskiktet ofta av grova, vidkroniga träd. Buskskiktet kan utgöras av enbuskar tillsammans med t.ex björnbär, hagtorn, nypon och slån. Grässvålen är ofta artrik men är också beroende av hur mycket ljus som når marken genom trädkronorna.

I hagmarkerna finns ofta spår av äldre markanvändning. De kan röra sig om odlingsrösen, hålvägar, gravar m m. Ofta bär träden spår av hamling.

Öppen hagmark
Många hagmarker saknar helt trädskikt. Öppenheten beror inte på några speciella naturförutsättningar utan är resultatet av röjningar och beteshävd.

Öppen hagmark är den mest vanliga naturtypen bland naturbetesmarkerna i Kristianstads län . Ett exempel är objekt nummer 80-0099, Tolseröd i Kristianstads kommun. Objektet är en betad inägomark som var äng enligt lantmäterihandlingar från 1916. Idag används området som betesmark. Vegetationen domineras av gräsheds- och fuktängssamhällen med en mängd slåtterindikerande arter som t.ex slåttergubbe, darrgräs, gökblomster, granspira, ängsskallra, svinrot och smörbollar. I artlistan finns även jungfru Marie nycklar, ängsnycklar, nattviol, småvänderot, ängsvädd, jungfrulin, kärrspira och ögontröst.

Annan hagmark
Annan hagmark är hagmarker med mer eller mindre väl utvecklat trädskikt. Beroende av trädskiktets artsammansättning kan hagarna indelas i björkhagar, ekhagar osv.

Ett vackert exempel är Mannagården i Östra Göinge kommun (objekt nummer 21-0118:2). Området är en stor ekhage på ca 2,9 hektar med vackra, vidkroniga ekar. Grässvålen är svagt utvecklad på grund av trädskiktets slutenhet. I Osby kommun finns en vacker björkhage (objekt nummer 63-0156:2) med en hel del hassel i buskskiktet. Även här är grässvålen svag på grund av den höga krontäckningen. Fältskiktet domineras av rödvenängar och tuvtåtelfuktängar med inslag av bland annat gökblomster och smörbollar.

Dessvärre har de trädbevuxna hagmarkerna inte kunnat separeras på björkhage, ekhage m m, beroende på att det dominerande trädslaget inte har angivits i inventeringsprotokollen.

Utmarker
De gamla utmarkerna var allmänningar som utnyttjades på många olika sätt. Främst utgjorde de betesmarker för djuren. På utmarkerna togs även virke för byggnader och hagnader. I flera områden finns fortfarande rester av gamla tjärdalar.

Annan öppen utmark
Annan öppen utmark är nästan helt fri från träd och buskar. Till den här naturtypen hör bland annat gamla exercishedar och moderna militära övningsfält.

Naturtypen är mycket vanlig i Kristianstads län. Mer än 2000 hektar finns representerade. I Simrishamns kommun finns en mycket stor (ca 87 hektar) gammal utmark vid Bäckhalladalen (objekt nummer 81-0325). Området är beläget på kambrisk sandsten som ofta går i dagen. Ett mycket stort antal vegetationstyper finns representerade. Här finns allt från fattiga stagghedar till rika kalkfuktängar. Mer än 250 växtarter har noterats i objektet, bland annat slåttergubbe, krutbrännare, majnycklar, ängsnycklar, jungfru Marie nycklar, Sankt Pers nycklar, vanlig nattviol, majviva, tätört, darrgräs, backtimjan och backsippa. Flera småvatten med löv- och klockgroda finns i området.

Buskrik utmark
De buskrika utmarkerna är ofta gamla enefälader som har bildats genom överexploatering av utmarksskogar. Vegetationen domineras av ris- och gräshedar, på rikare sandmarker även torrängsvegetation. Buskskiktets sammansättning kan variera med inslag av hagtorn, rosor, björnbär, slån m m. De marker som domineras av enbuskar betecknas som enefälad i inventeringen.
Ett fint exempel är objekt nummer 80-0042, Rävshult 1 i Kristianstads kommun. Området var huvudsakligen utmark enligt lantmäterihandlingar från 1815. På grund av vikande hävd har buskskiktet expanderat. Här finns en artrik gräsheds- och fuktängsvegetation som helt saknar spår av kvävegödselmedel. I artlistan finns bland annat slåttergubbe, darrgräs, ängsstarr, klasefibbla, smörbollar, kattfot, knägräs, borsttåg, backtimjan, kustgentiana, nattviol, ängsviol, ängsvädd, jungfrulin, gökärt, revfibbla, ögontröst, hirsstarr och näbbstarr.

Betad skog
Betade skogar omfattas egentligen inte av inventeringen. Om betade skogar påträffas i anslutning till inventerade objekt skall de dock omnämnas. Betade skogar förekommer endast på gamla utmarker och de tjänar mest som skydd för betesdjuren mot regn, sol och vind. Delar av de betade skogarna blir ofta hårt trampade och gödslade av djuren, vilket präglar floran.

I Kristianstads län har 348 hektar klassats som betad skog. Objekten finns i tio kommuner. I Örkelljunga kommun finns länets största betade skog med en areal på 61,4 ha (objekt nummer 37-0310, Möllers skog). Objektet har inte betats under de senaste fem åren, men det finns planer på att återuppta hävden.

Ljunghed
Ljunghedar uppstod i områden med hårt virkesuttag i kombination med hårt betestryck. I länets västligaste delar förekommer suboceaniska ljunghedar med inslag av bland annat klockljung. I andra delar av länet finns örtrika ljunghedar med inslag av bland annat ljungögontröst.

I Kristianstads län är ljunghedarna starkt koncentrerade till Båstads kommun (55 ha). Flackebjär (objekt nummer 68-0283) är ett domänreservat med stora arealer ljunghed (ca 16 ha) som både innehåller vanlig ljunghed och klockljunghed.

RESULTAT

Areal (ha) ängs- & hagmarker i Kristianstads län

( ) = antal objekt

Kommun	Klass 1	Klass 2	Klass 3	Klass 4	*Totalt*
Bromölla	354,0 (8)	80,1 (8)	107,0 (27)	392,6 (29)	*933,7 (72)*
Båstad	351,1 (10)	528,9 (27)	53,5 (20)	1,3 (3)	*934,8 (60)*
Hässleholm	8,2 (2)	175,0 (24)	628,5 (139)	355,1 (125)	*1166,8 (290)*
Klippan	0,0 (0)	14,5 (2)	237,8 (47)	146,0 (29)	*398,3 (78)*
Kristianstad	578,2 (23)	407,5 (46)	1216,2 (59)	285,2 (17)	*2487,1 (145)*
Osby	40,4 (4)	147,3 (27)	261,2 (79)	125,4 (42)	*574,3 (152)*
Perstorp	0,0 (0)	4,0 (2)	29,8 (9)	4,0 (2)	*37,8 (13)*
Simrishamn	226,4 (7)	1319,9 (19)	309,9 (45)	95,3 (23)	*1951,5 (94)*
Tomelilla	271,2 (7)	315,8 (13)	310,9 (43)	196,3 (38)	*1094,2 (101)*
Åstorp	0,0 (0)	0,0 (0)	7,2 (3)	0,0 (0)	*7,2 (3)*
Ängelholm	39,0 (1)	26,1 (2)	101,4 (25)	55,2 (23)	*221,7 (51)*
Örkelljunga	0,0 (0)	78,0 (8)	52,3 (21)	21,6 (15)	*151,9 (44)*
Östra Göinge	32,3 (3)	58,9 (11)	177,7 (41)	41,2 (18)	*310,1 (73)*
Summa	*1900,8 (65)*	*3156,0 (189)*	*3493,4 (558)*	*1719,2 (364)*	*10269,4 (1176)*

Areal (ha) ängs- & hagmarker i Kristianstads län

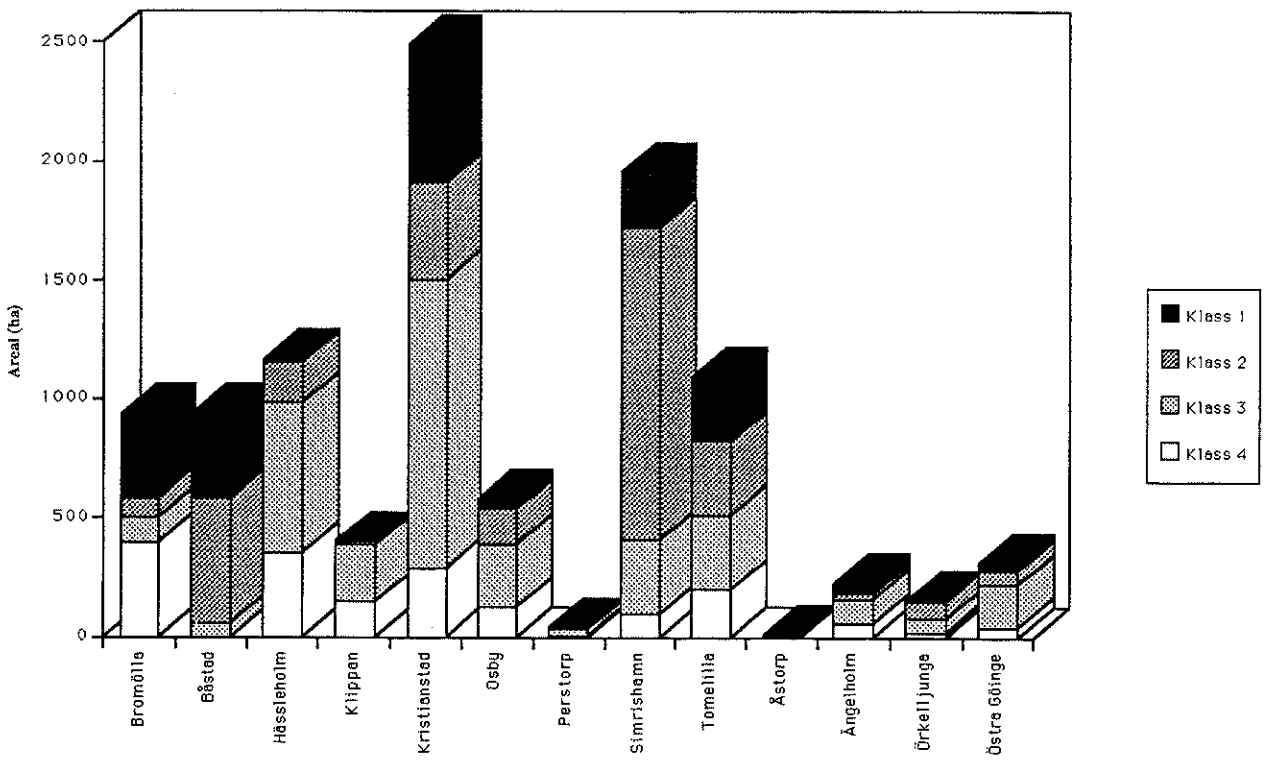

Areal (ha) ängsmarker i Kristianstads län

( ) = antal objekt

Kommun	Klass 1		Klass 2		Klass 3		Klass 4		*Totalt*	
Bromölla	0,0	(0)	0,7	(1)	0,0	(0)	0,0	(0)	*0,7*	*(1)*
Båstad	0,2	(1)	1,0	(1)	0,0	(0)	0,0	(0)	*1,2*	*(2)*
Hässleholm	1,7	(1)	9,9	(3)	0,0	(0)	0,0	(0)	*11,6*	*(4)*
Klippan	0,0	(0)	0,0	(0)	2,7	(1)	0,0	(0)	*2,7*	*(1)*
Kristianstad	20,0	(2)	0,0	(0)	0,5	(1)	0,0	(0)	*20,5*	*(3)*
Osby	6,0	(1)	0,0	(0)	9,8	(2)	0,0	(0)	*15,8*	*(3)*
Perstorp	0,0	(0)	0,0	(0)	0,0	(0)	0,0	(0)	*0,0*	*(0)*
Simrishamn	0,0	(0)	0,0	(0)	0,0	(0)	0,0	(0)	*0,0*	*(0)*
Tomelilla	0,0	(0)	0,0	(0)	0,0	(0)	0,0	(0)	*0,0*	*(0)*
Åstorp	0,0	(0)	0,0	(0)	0,0	(0)	0,0	(0)	*0,0*	*(0)*
Ängelholm	0,0	(0)	0,0	(0)	1,4	(1)	0,0	(0)	*1,4*	*(1)*
Örkelljunga	0,0	(0)	1,0	(1)	0,0	(0)	10,1	(1)	*11,1*	*(2)*
Östra Göinge	0,0	(0)	0,0	(0)	0,0	(0)	0,0	(0)	*0,0*	*(0)*
Summa	*27,9*	*(5)*	*12,6*	*(6)*	*14,4*	*(5)*	*10,1*	*(1)*	*65,0*	*(17)*

Areal (ha) ängsmarker i Kristianstads län

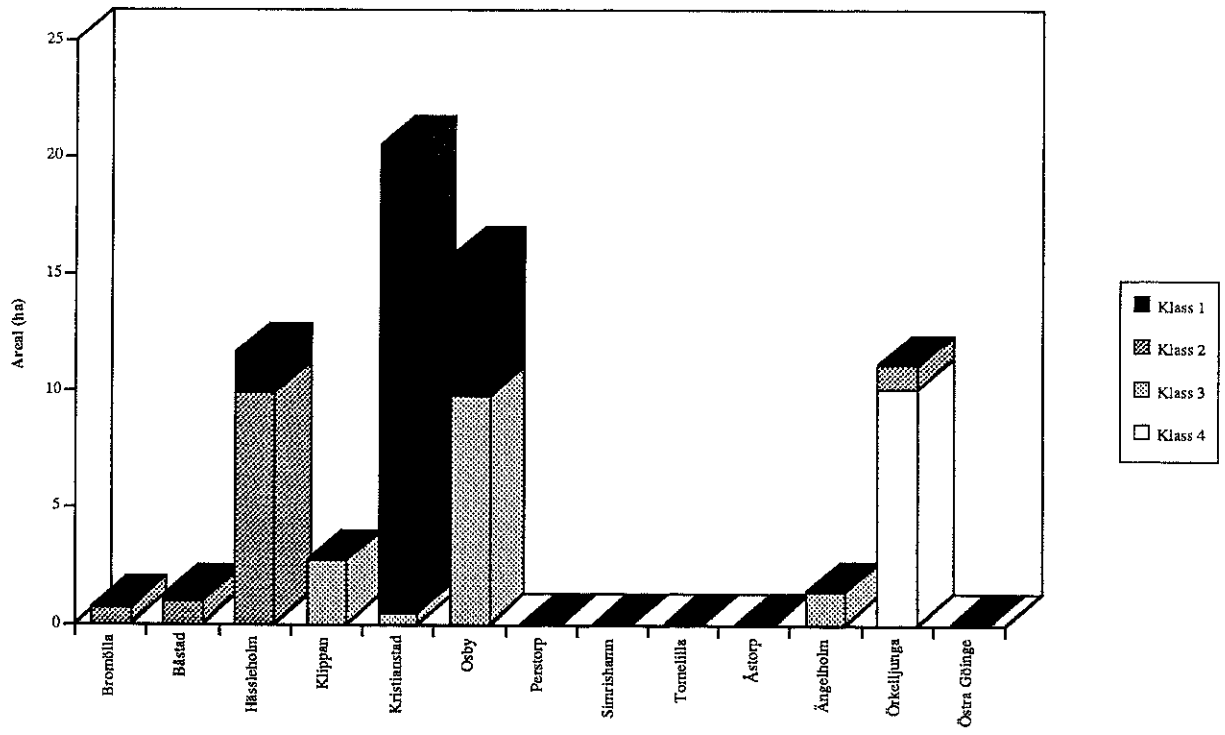

Areal (ha) naturbetesmarker i Kristianstads län

( ) = antal objekt

Kommun	Klass 1		Klass 2		Klass 3		Klass 4		*Totalt*	
Bromölla	354,0	(8)	79,4	(7)	107,0	(27)	392,6	(29)	*933,0*	*(71)*
Båstad	350,9	(9)	527,9	(26)	53,5	(20)	1,3	(3)	*933,6*	*(58)*
Hässleholm	6,5	(1)	165,1	(21)	628,5	(139)	355,1	(125)	*1155,2*	*(286)*
Klippan	0,0	(0)	14,5	(2)	235,1	(46)	146,0	(29)	*395,6*	*(77)*
Kristianstad	558,2	(21)	407,5	(46)	1215,7	(58)	285,2	(17)	*2466,6*	*(142)*
Osby	34,4	(3)	147,3	(27)	251,4	(77)	125,4	(42)	*558,5*	*(149)*
Perstorp	0,0	(0)	4,0	(2)	29,8	(9)	4,0	(2)	*37,8*	*(13)*
Simrishamn	226,4	(7)	1319,9	(19)	309,9	(45)	95,3	(23)	*1951,5*	*(94)*
Tomelilla	271,2	(7)	315,8	(13)	310,9	(43)	196,3	(38)	*1094,2*	*(101)*
Åstorp	0,0	(0)	0,0	(0)	7,2	(3)	0,0	(0)	*7,2*	*(3)*
Ängelholm	39,0	(1)	26,1	(2)	100,0	(24)	55,2	(23)	*220,3*	*(50)*
Örkelljunga	0,0	(0)	77,0	(7)	52,3	(21)	11,5	(14)	*140,8*	*(42)*
Östra Göinge	32,3	(3)	58,9	(11)	177,7	(41)	41,2	(18)	*310,1*	*(73)*
Summa	*1872,9*	*(60)*	*3143,4*	*(183)*	*3479,0*	*(553)*	*1709,1*	*(363)*	*10204,4*	*(1159)*

Areal (ha) naturbetesmarker i Kristianstads län

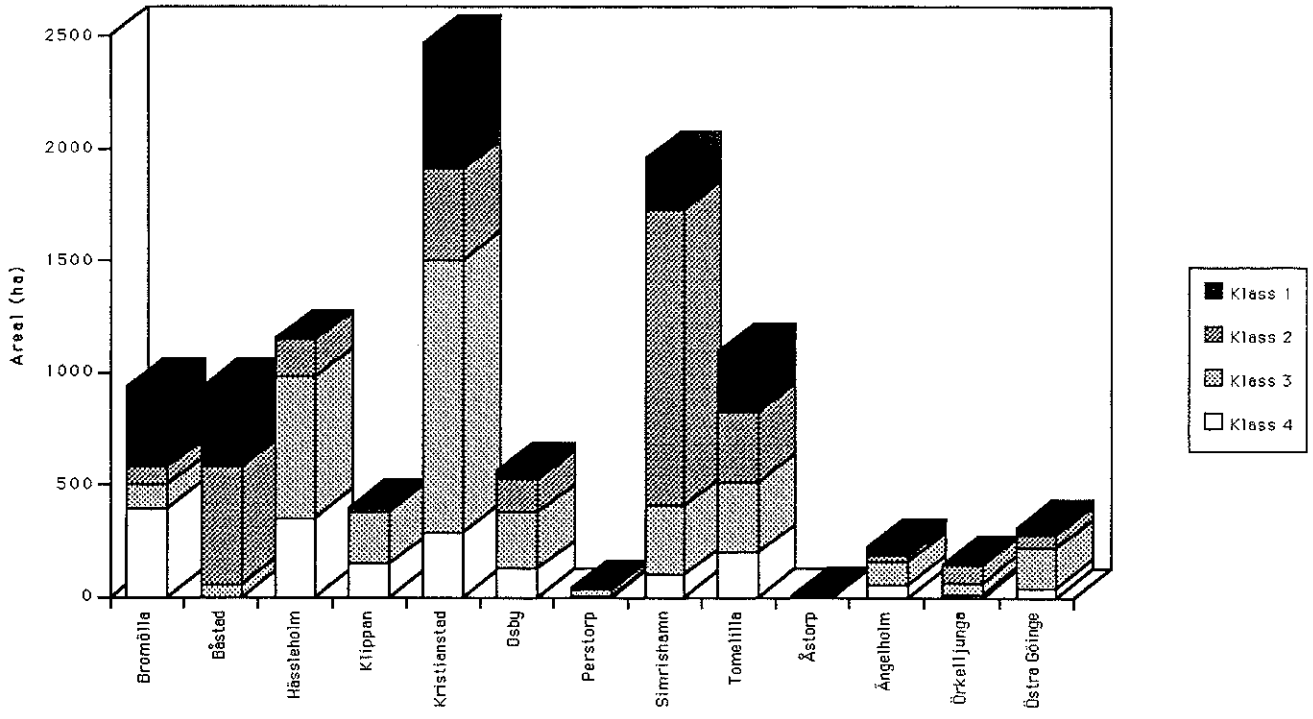

Naturtyper i Kristianstads län

Naturtyp	Klass 1	Klass 2	Klass 3	Klass 4	Totalt
Ängar					
Hackslått	0,0	0,0	1,4	0,0	1,4
Sidvallsäng	27,9	7,4	12,5	10,1	57,9
Slåtterkärr	0,0	5,2	0,5	0,0	5,7
Summa Ängar	**27,9**	**12,6**	**14,4**	**10,1**	**65,0**
Betesmarker					
Annan hagmark	11,4	143,4	583,4	254,9	993,1
Annan öppen utmark	542,1	1360,1	191,8	214,6	2308,6
Betad skog	12,4	168,8	109,8	57,1	348,1
Buskrik utmark	305,7	282,0	60,1	168,5	816,3
Enefälad	317,9	269,7	141,9	40,3	769,8
Havsstrandäng	79,5	28,3	19,6	14,0	141,4
Ljunghed	14,0	37,5	3,5	0,0	55,0
Sötvattenstrandäng	11,5	65,5	797,7	256,3	1131,0
Öppen hagmark	578,4	788,1	1571,2	703,4	3641,1
Summa Betesmarker	**1872,9**	**3143,4**	**3479,0**	**1709,1**	**10204,4**
Summa Äng + Bete	**1900,8**	**3168,4**	**3493,4**	**1719,2**	**10269,4**

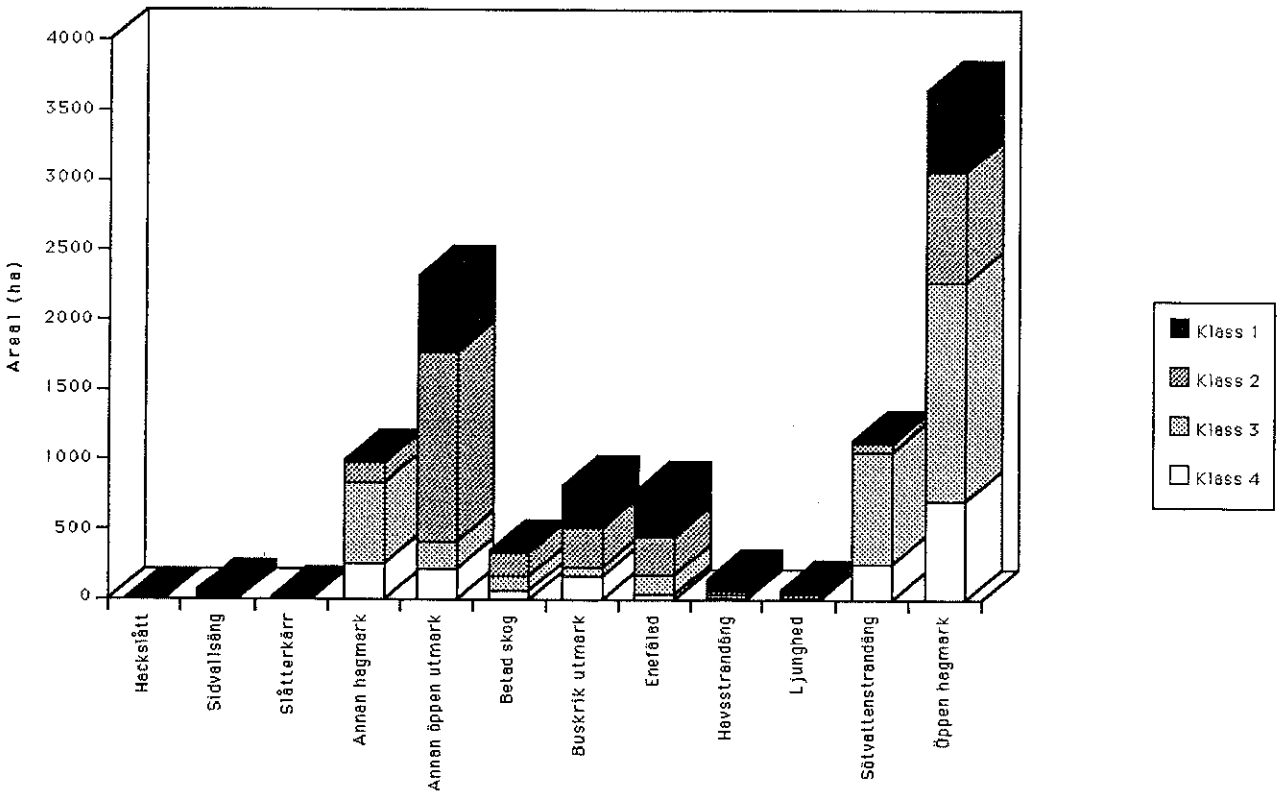

Klass 1-objekt i Kristianstads län

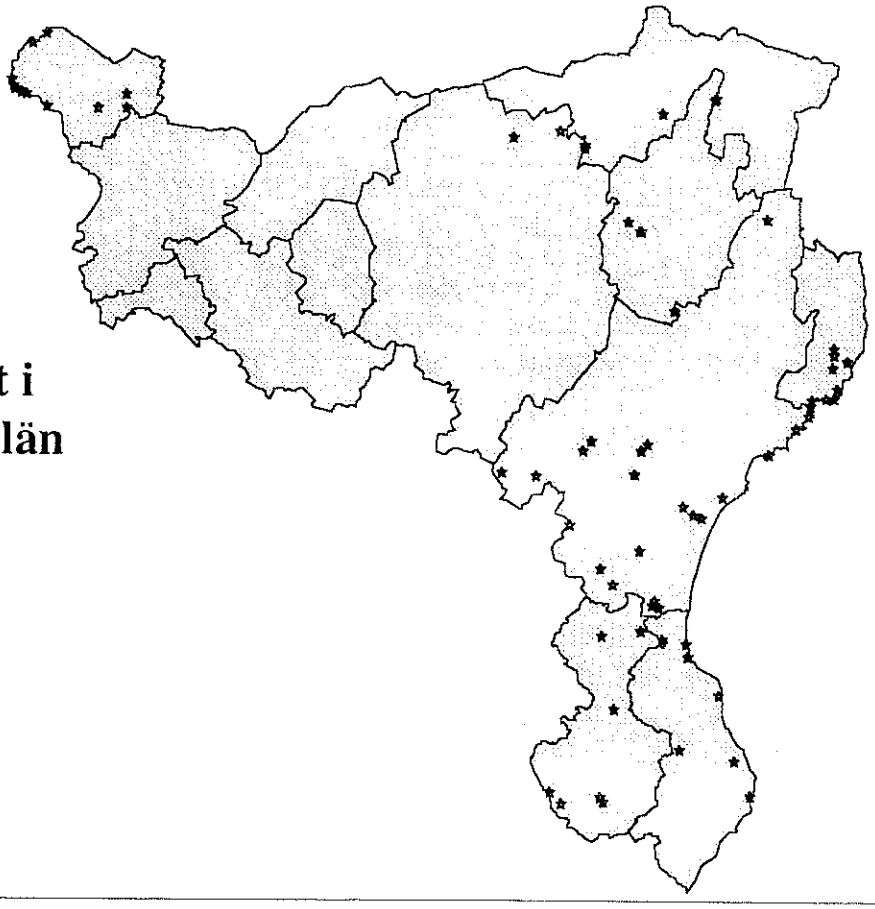

Klass 2-objekt i Kristianstads län

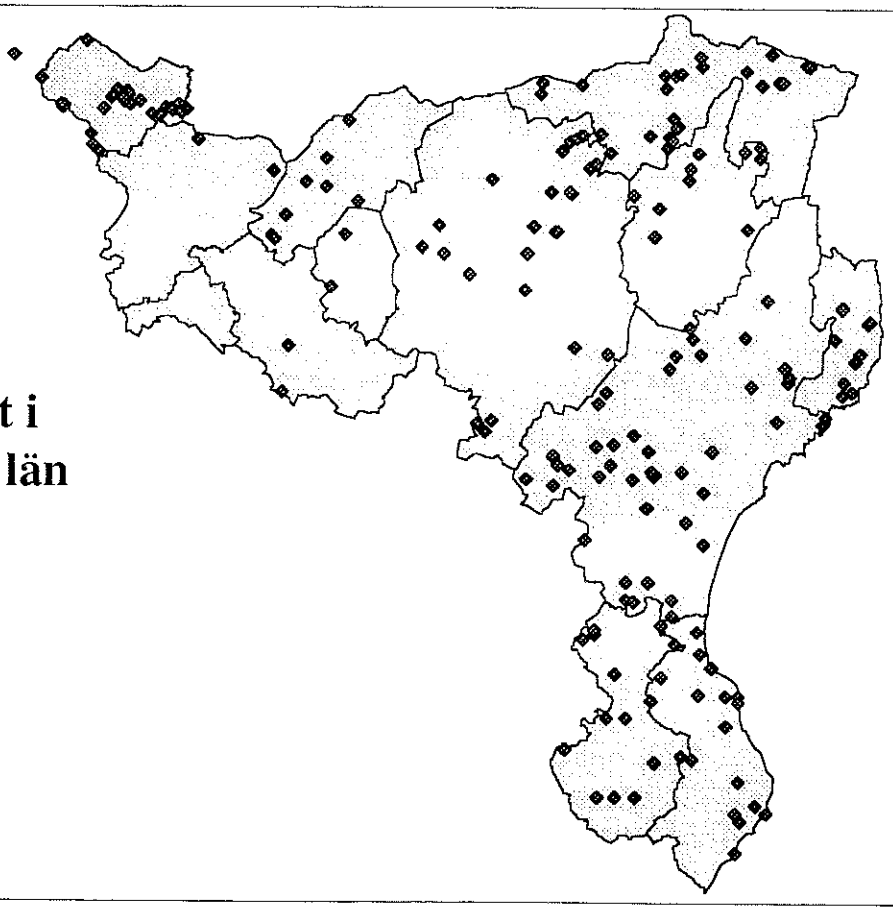

Klass 3-objekt i Kristianstads län

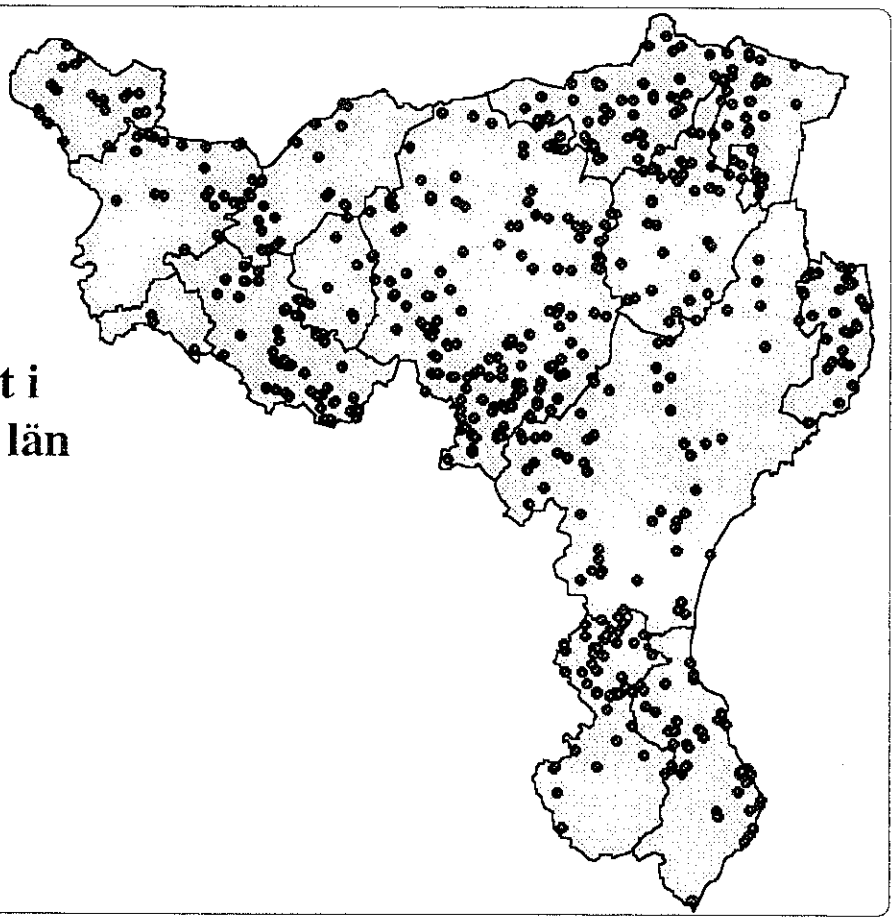

Klass 4-objekt i Kristianstads län

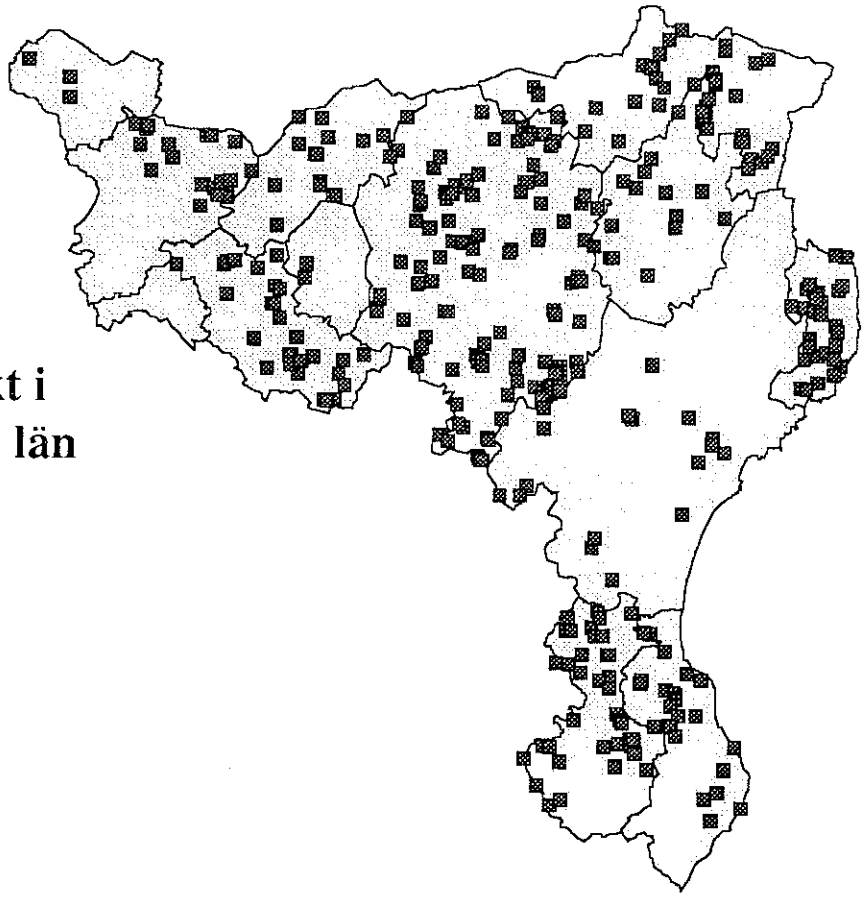

RESULTAT BROMÖLLA KOMMUN

Klass	**1**	**2**	**3**	**4**	***Totalt***
Antal objekt	8	8	27	29	*72*
Areal (ha)	354,0	80,1	107,0	392,6	*933,7*
Areal/Objekt	44,3	10,0	3,9	13,5	*13,0*

Naturtyper i Bromölla kommun

Naturtyp	**Klass 1**	**Klass 2**	**Klass 3**	**Klass 4**	**Totalt**
Ängar					
Hackslått	0,0	0,0	0,0	0,0	0,0
Sidvallsäng	0,0	0,7	0,0	0,0	0,7
Slåtterkärr	0,0	0,0	0,0	0,0	0,0
Summa Ängar	**0,0**	**0,7**	**0,0**	**0,0**	**0,7**
Betesmarker					
Annan hagmark	0,0	1,8	14,5	11,2	27,5
Annan öppen utmark	46,5	46,1	40,0	197,4	330,0
Betad skog	0,0	0,0	0,0	1,3	1,3
Buskrik utmark	213,0	28,1	3,5	167,0	411,6
Enefälad	0,0	3,4	0,7	0,0	4,1
Havsstrandäng	63,5	0,0	0,0	0,0	63,5
Ljunghed	0,0	0,0	0,0	0,0	0,0
Sötvattenstrandäng	0,0	0,0	0,0	1,1	1,1
Öppen hagmark	31,0	0,0	48,3	14,6	93,9
Summa Betesmarker	**354,0**	**79,4**	**107,0**	**392,6**	**933,0**
Summa Äng + Bete	**354,0**	**80,1**	**107,0**	**392,6**	**933,7**

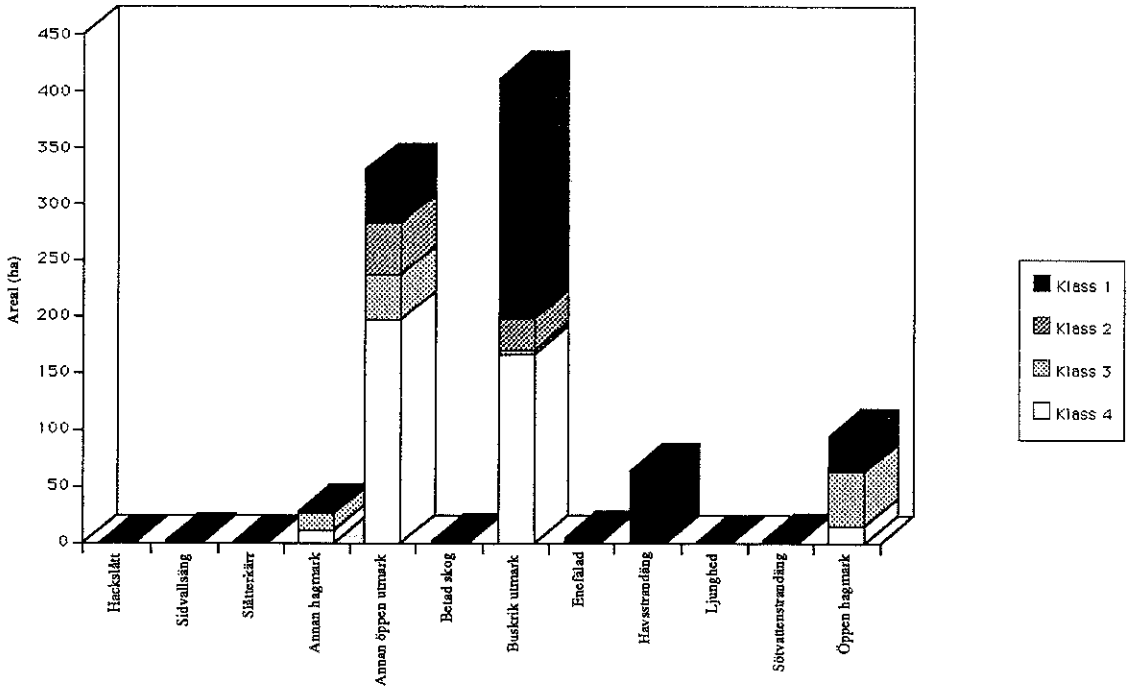

RESULTAT BÅSTADS KOMMUN

Klass	**1**	**2**	**3**	**4**	*Totalt*
Antal objekt	10	27	20	3	*60*
Areal (ha)	351,1	528,9	53,5	1,3	*934,8*
Areal/Objekt	35,1	19,6	2,7	0,4	*15,6*

Naturtyper i Båstads kommun

Naturtyp	**Klass 1**	**Klass 2**	**Klass 3**	**Klass 4**	**Totalt**
Ängar					
Hackslått	0,0	0,0	0,0	0,0	0,0
Sidvallsäng	0,2	0,0	0,0	0,0	0,2
Slåtterkärr	0,0	1,0	0,0	0,0	1,0
Summa Ängar	**0,2**	**1,0**	**0,0**	**0,0**	**1,2**
Betesmarker					
Annan hagmark	0,0	1,0	1,8	0,8	3,6
Annan öppen utmark	45,8	36,7	0,8	0,0	83,3
Betad skog	0,0	50,7	0,0	0,0	50,7
Buskrik utmark	36,7	219,5	8,0	0,0	264,2
Enefälad	249,4	156,7	12,5	0,0	418,6
Havsstrandäng	0,0	25,8	19,6	0,0	45,4
Ljunghed	14,0	37,5	3,5	0,0	55,0
Sötvattenstrandäng	0,0	0,0	0,0	0,0	0,0
Öppen hagmark	5,0	0,0	7,3	0,5	12,8
Summa Betesmarker	**350,9**	**527,9**	**53,5**	**1,3**	**933,6**
Summa Äng + Bete	**351,1**	**528,9**	**53,5**	**1,3**	**934,8**

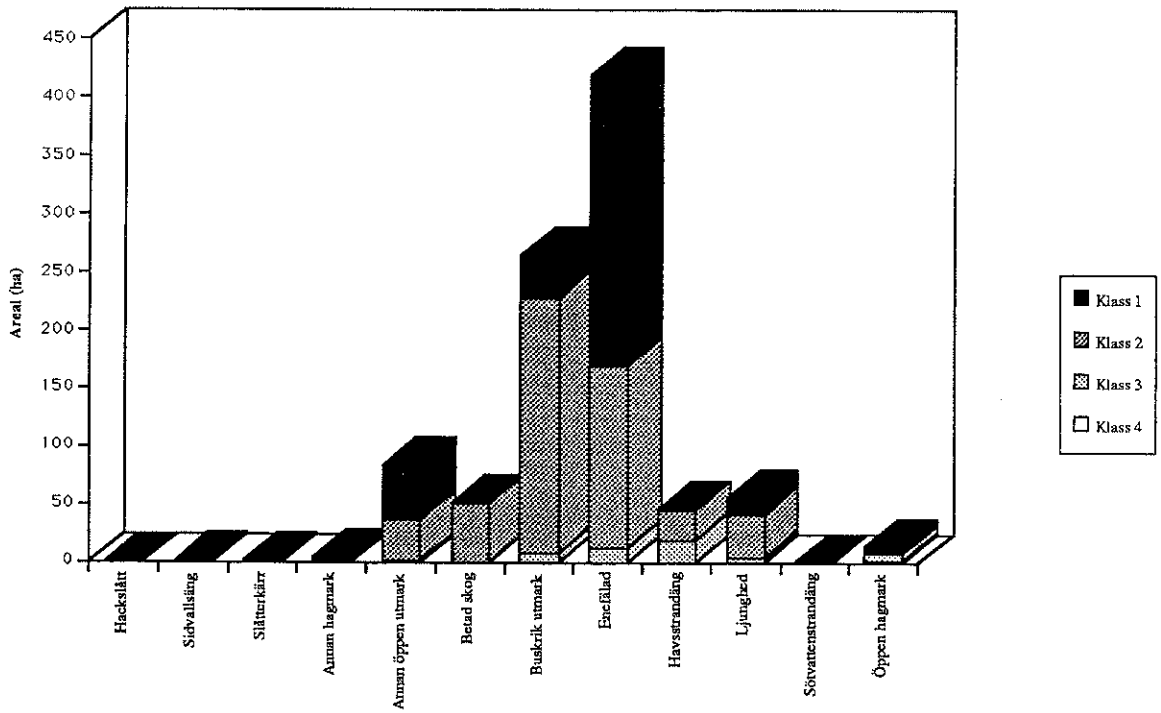

RESULTAT HÄSSLEHOLMS KOMMUN

Klass	1	2	3	4	*Totalt*
Antal objekt	2	24	139	125	*290*
Areal (ha)	8,2	175,0	628,5	355,1	*1166,8*
Areal/Objekt	4,1	7,3	4,5	2,8	*4,0*

Naturtyper i Hässleholms kommun

Naturtyp	Klass 1	Klass 2	Klass 3	Klass 4	Totalt
Ängar					
Hackslått	0,0	0,0	0,0	0,0	0,0
Sidvallsäng	1,7	5,7	0,0	0,0	7,4
Slåtterkärr	0,0	4,2	0,0	0,0	4,2
Summa Ängar	**1,7**	**9,9**	**0,0**	**0,0**	**11,6**
Betesmarker					
Annan hagmark	0,0	25,2	165,8	88,5	279,5
Annan öppen utmark	0,0	0,0	0,0	0,0	0,0
Betad skog	0,0	29,0	93,9	24,8	147,7
Buskrik utmark	0,0	0,0	12,0	1,5	13,5
Enefälad	0,0	0,0	23,4	8,5	31,9
Havsstrandäng	0,0	0,0	0,0	0,0	0,0
Ljunghed	0,0	0,0	0,0	0,0	0,0
Sötvattenstrandäng	6,0	40,0	2,9	0,0	48,9
Öppen hagmark	0,5	70,9	330,5	231,8	633,7
Summa Betesmarker	**7,0**	**165,1**	**628,5**	**355,1**	**1155,2**
Summa Äng + Bete	**8,2**	**175,0**	**628,5**	**355,1**	**1166,8**

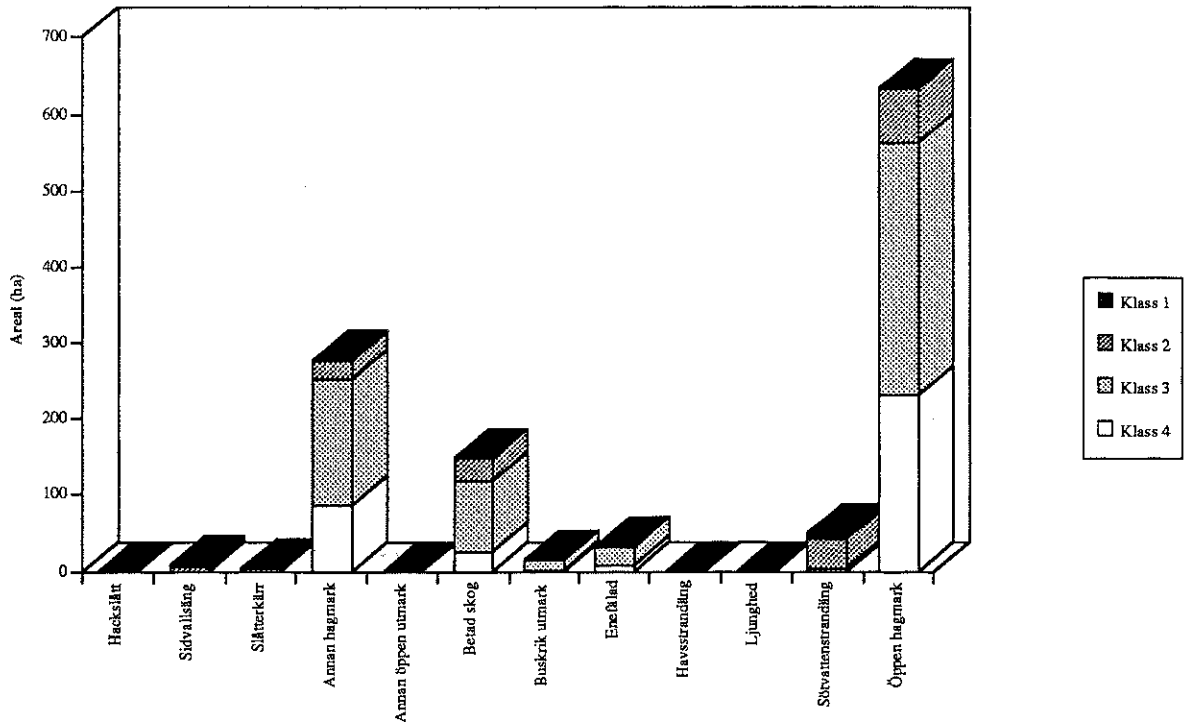

RESULTAT KLIPPANS KOMMUN

Klass	**1**	**2**	**3**	**4**	*Totalt*
Antal objekt	0	2	47	29	*78*
Areal (ha)	0	14,5	237,8	146,0	*398,3*
Areal/Objekt	0	7,3	5,1	5,0	*5,1*

Naturtyper i Klippans kommun

Naturtyp	**Klass 1**	**Klass 2**	**Klass 3**	**Klass 4**	**Totalt**
Ängar					
Hackslått	0,0	0,0	0,0	0,0	0,0
Sidvallsäng	0,0	0,0	2,7	0,0	2,7
Slåtterkärr	0,0	0,0	0,0	0,0	0,0
Summa Ängar	**0,0**	**0,0**	**2,7**	**0,0**	**2,7**
Betesmarker					
Annan hagmark	0,0	0,0	53,2	41,0	94,2
Annan öppen utmark	0,0	4,6	0,0	0,0	4,6
Betad skog	0,0	0,0	4,5	20,0	24,5
Buskrik utmark	0,0	0,0	0,0	0,0	0,0
Enefälad	0,0	0,0	36,5	9,2	45,7
Havsstrandäng	0,0	0,0	0,0	0,0	0,0
Ljunghed	0,0	0,0	0,0	0,0	0,0
Sötvattenstrandäng	0,0	9,9	29,2	23,3	62,4
Öppen hagmark	0,0	0,0	111,7	52,5	164,2
Summa Betesmarker	**0,0**	**14,5**	**235,1**	**146,0**	**395,6**
Summa Äng + Bete	**0,0**	**14,5**	**237,8**	**146,0**	**398,3**

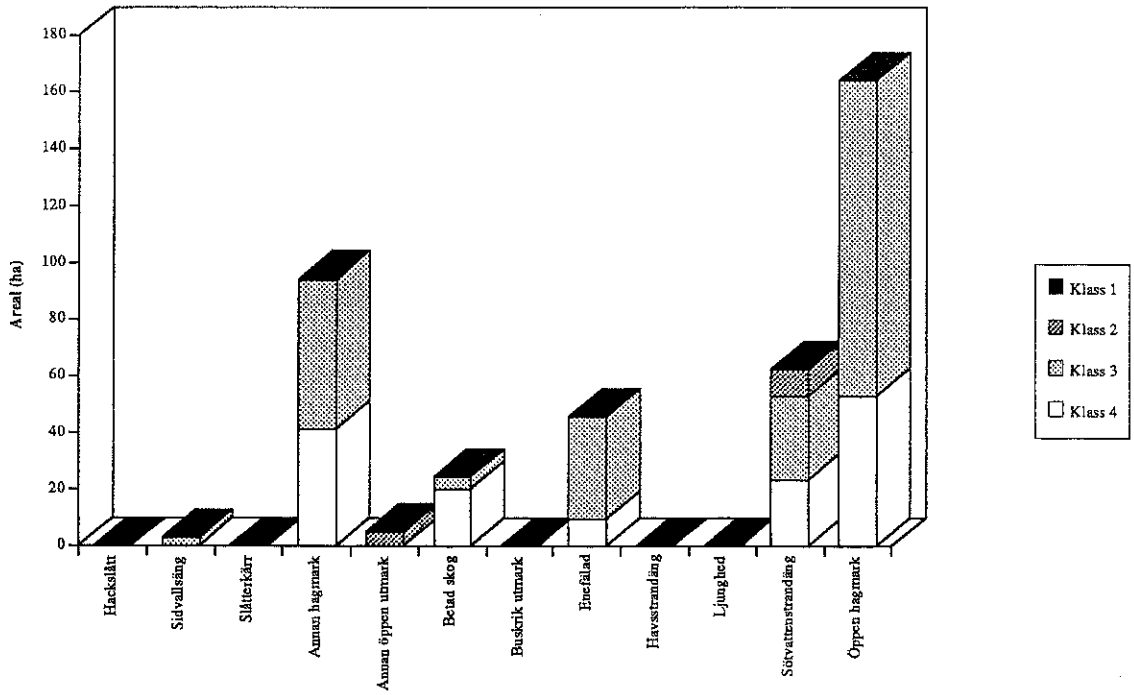

RESULTAT KRISTIANSTADS KOMMUN

Klass	1	2	3	4	*Totalt*
Antal objekt	23	46	59	17	*145*
Areal (ha)	578,2	407,5	1216,2	285,2	*2487,1*
Areal/Objekt	25,1	8,9	20,6	16,8	*17,2*

Naturtyper i Kristianstads kommun

Naturtyp	Klass 1	Klass 2	Klass 3	Klass 4	Totalt
Ängar					
Hackslått	0,0	0,0	0,0	0,0	0,0
Sidvallsäng	20,0	0,0	0,0	0,0	20,0
Slåtterkärr	0,0	0,0	0,5	0,0	0,5
Summa Ängar	**20,0**	**0,0**	**0,5**	**0,0**	**20,5**
Betesmarker					
Annan hagmark	0,0	0,0	11,5	0,0	11,5
Annan öppen utmark	42,0	39,0	40,0	3,0	124,0
Betad skog	0,0	0,0	0,0	7,0	7,0
Buskrik utmark	56,0	15,0	33,0	0,0	104,0
Enefälad	65,2	35,5	5,0	0,0	105,7
Havsstrandäng	16,0	2,5	0,0	0,0	18,5
Ljunghed	0,0	0,0	0,0	0,0	0,0
Sötvattenstrandäng	0,0	0,0	734,5	186,0	920,5
Öppen hagmark	379,0	315,5	391,7	89,2	1175,4
Summa Betesmarker	**558,2**	**407,5**	**1215,7**	**285,2**	**2466,6**
Summa Äng + Bete	**578,2**	**407,5**	**1216,2**	**285,2**	**2487,1**

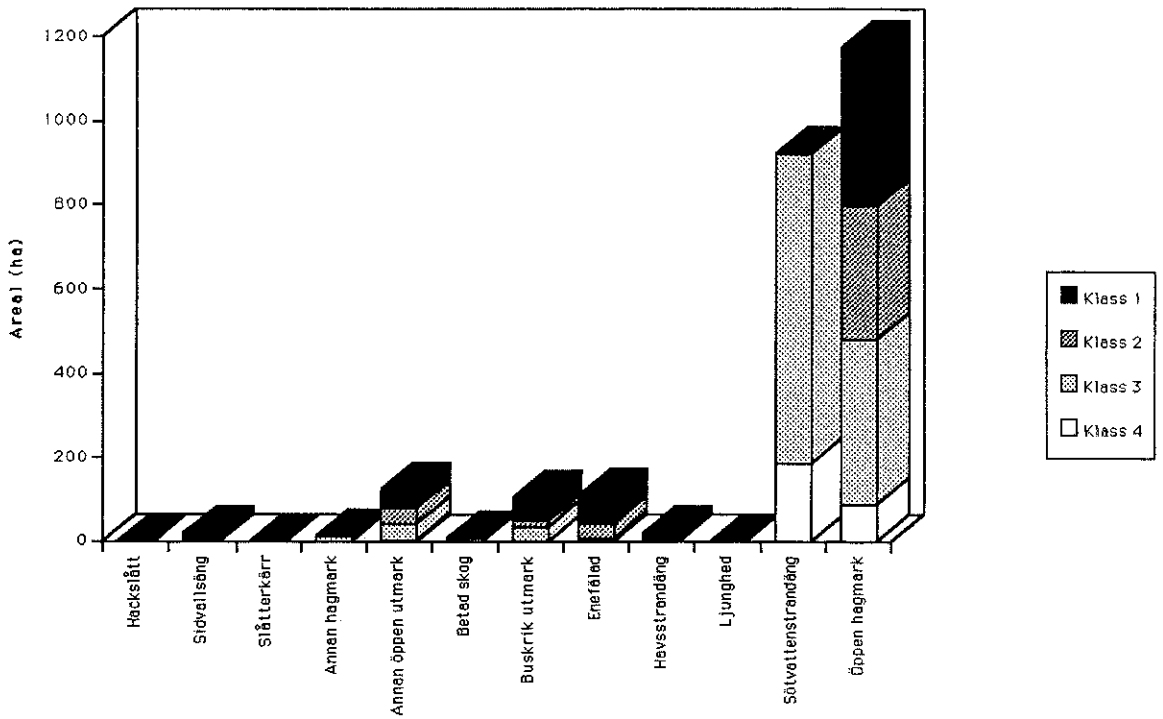

RESULTAT OSBY KOMMUN

Klass	**1**	**2**	**3**	**4**	*Totalt*
Antal objekt	4	27	79	42	*152*
Areal (ha)	40,4	147,3	261,2	125,4	*574,3*
Areal/Objekt	10,1	5,5	3,3	3,0	*3,8*

Naturtyper i Osby kommun

Naturtyp	**Klass 1**	**Klass 2**	**Klass 3**	**Klass 4**	**Totalt**
Ängar					
Hackslått	0,0	0,0	0,0	0,0	0,0
Sidvallsäng	6,0	0,0	9,8	0,0	15,8
Slåtterkärr	0,0	0,0	0,0	0,0	0,0
Summa Ängar	**6,0**	**0,0**	**9,8**	**0,0**	**15,8**
Betesmarker					
Annan hagmark	8,5	32,3	59,6	13,8	114,2
Annan öppen utmark	0,0	3,6	0,0	0,0	3,6
Betad skog	0,0	2,5	1,9	0,0	4,4
Buskrik utmark	0,0	0,0	0,0	0,0	0,0
Enefälad	3,3	5,9	6,5	0,0	15,7
Havsstrandäng	0,0	0,0	0,0	0,0	0,0
Ljunghed	0,0	0,0	0,0	0,0	0,0
Sötvattenstrandäng	5,5	1,6	5,3	32,9	45,3
Öppen hagmark	17,1	101,4	178,1	78,7	375,3
Summa Betesmarker	**34,4**	**147,3**	**251,4**	**125,4**	**558,5**
Summa Äng + Bete	**40,4**	**147,3**	**261,2**	**125,4**	**574,3**

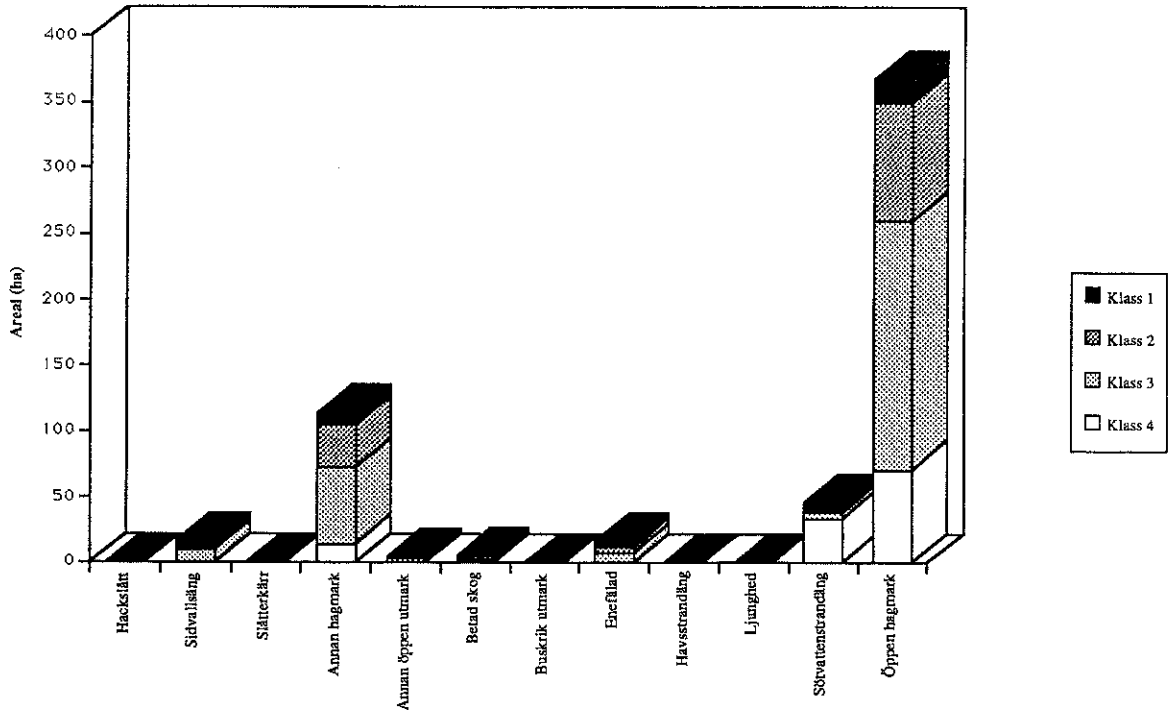

RESULTAT PERSTORPS KOMMUN

Klass	1	2	3	4	*Totalt*
Antal objekt	0	2	9	2	*13*
Areal (ha)	0	4,0	29,8	4,0	*37,8*
Areal/Objekt	0	2,0	3,3	2,0	*2,9*

Naturtyper i Perstorps kommun

Naturtyp	Klass 1	Klass 2	Klass 3	Klass 4	Totalt
Ängar					
Hackslått	0,0	0,0	0,0	0,0	0,0
Sidvallsäng	0,0	0,0	0,0	0,0	0,0
Slåtterkärr	0,0	0,0	0,0	0,0	0,0
Summa Ängar	**0,0**	**0,0**	**0,0**	**0,0**	**0,0**
Betesmarker					
Annan hagmark	0,0	0,0	26,2	0,0	26,2
Annan öppen utmark	0,0	2,0	0,0	0,0	2,0
Betad skog	0,0	0,0	0,0	0,0	0,0
Buskrik utmark	0,0	0,0	0,0	0,0	0,0
Enefälad	0,0	2,0	1,1	0,0	3,1
Havsstrandäng	0,0	0,0	0,0	0,0	0,0
Ljunghed	0,0	0,0	0,0	0,0	0,0
Sötvattenstrandäng	0,0	0,0	0,0	0,0	0,0
Öppen hagmark	0,0	0,0	2,5	4,0	6,5
Summa Betesmarker	**0,0**	**4,0**	**29,8**	**4,0**	**37,8**
Summa Äng + Bete	**0,0**	**4,0**	**29,8**	**4,0**	**37,8**

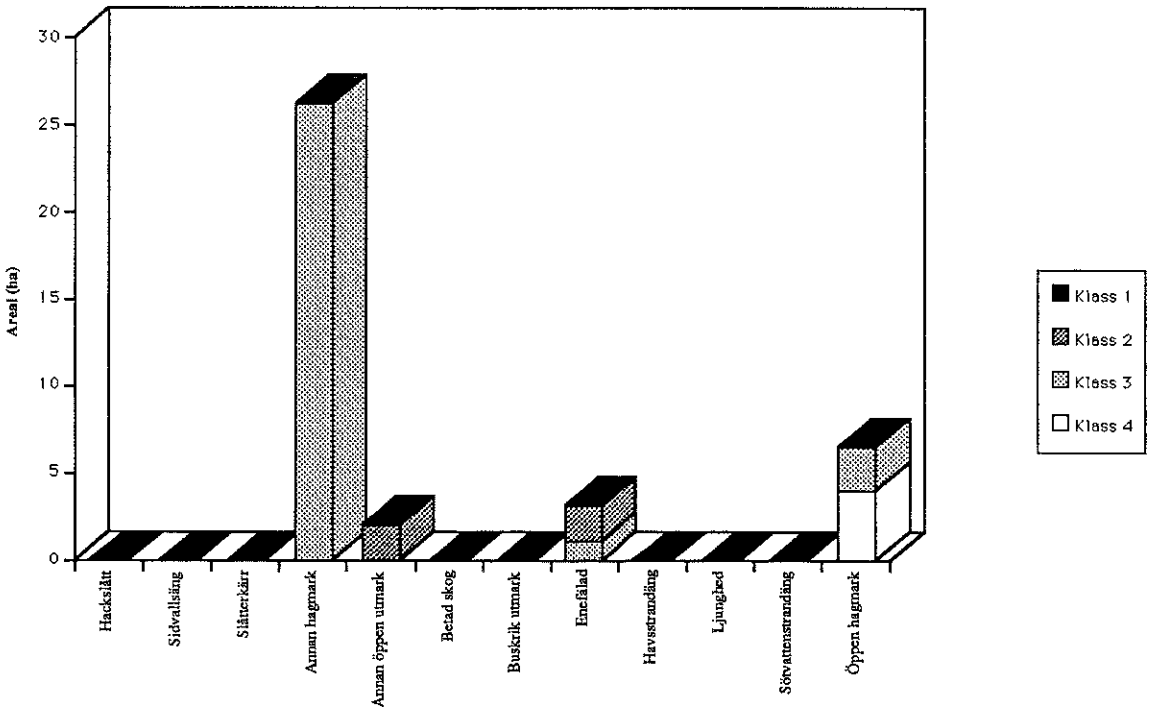

RESULTAT SIMRISHAMNS KOMMUN

Klass	**1**	**2**	**3**	**4**	***Totalt***
Antal objekt	7	19	45	23	***94***
Areal (ha)	226,4	1319,9	309,9	95,3	***1951,5***
Areal/Objekt	32,3	69,5	6,9	4,1	***20,8***

Naturtyper i Simrishamns kommun

Naturtyp	**Klass 1**	**Klass 2**	**Klass 3**	**Klass 4**	**Totalt**
Ängar					
Hackslått	0,0	0,0	0,0	0,0	0,0
Sidvallsäng	0,0	0,0	0,0	0,0	0,0
Slåtterkärr	0,0	0,0	0,0	0,0	0,0
Summa Ängar	**0,0**	**0,0**	**0,0**	**0,0**	**0,0**
Betesmarker					
Annan hagmark	0,0	49,0	6,0	7,8	62,8
Annan öppen utmark	167,4	1014,6	100,2	8,7	1290,9
Betad skog	0,0	0,0	0,0	0,0	0,0
Buskrik utmark	0,0	0,0	3,6	0,0	3,6
Enefälad	0,0	33,9	3,5	9,8	47,2
Havsstrandäng	0,0	0,0	0,0	14,0	14,0
Ljunghed	0,0	0,0	0,0	0,0	0,0
Sötvattenstrandäng	0,0	0,0	0,0	0,0	0,0
Öppen hagmark	59,0	222,4	196,6	55,0	533,0
Summa Betesmarker	**226,4**	**1319,9**	**309,9**	**95,3**	**1951,5**
Summa Äng + Bete	**226,4**	**1319,9**	**309,9**	**95,3**	**1951,5**

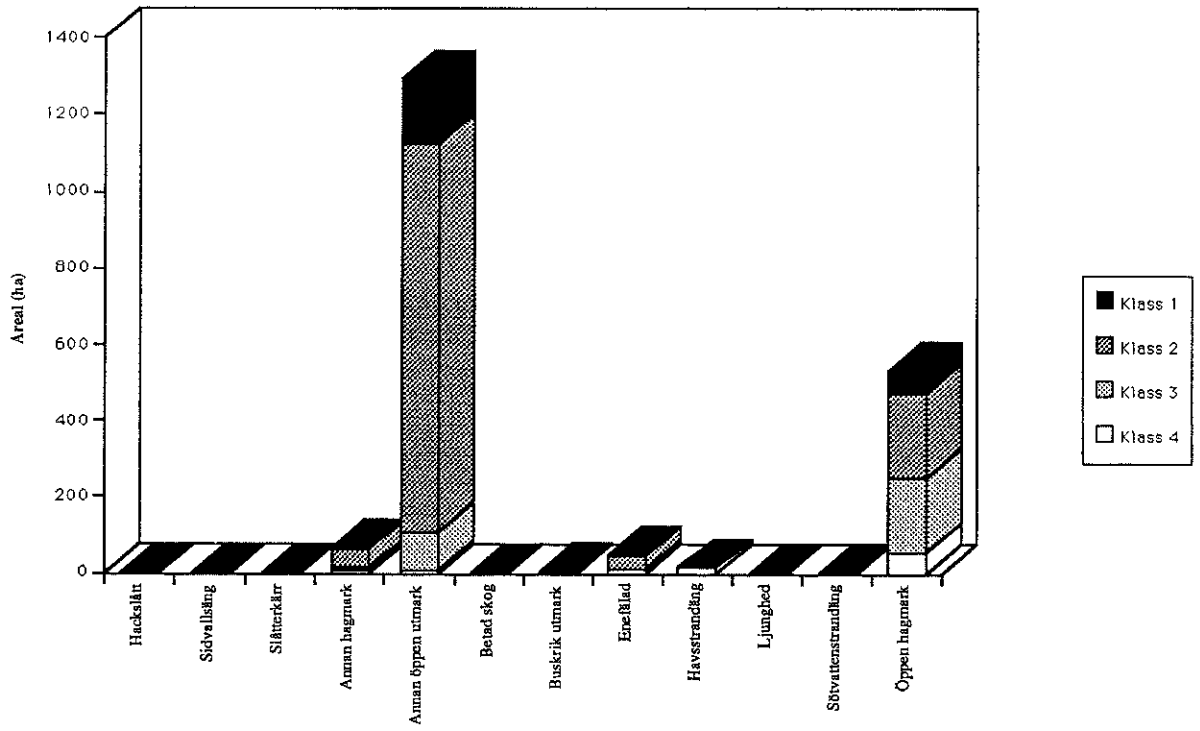

RESULTAT TOMELILLA KOMMUN

Klass	1	2	3	4	*Totalt*
Antal objekt	7	13	43	38	***101***
Areal (ha)	271,2	315,8	310,9	196,3	***1094,2***
Areal/Objekt	38,7	24,3	7,2	5,2	***10,8***

Naturtyper i Tomelilla kommun

Naturtyp	Klass 1	Klass 2	Klass 3	Klass 4	Totalt
Ängar					
Hackslått	0,0	0,0	0,0	0,0	0,0
Sidvallsäng	0,0	0,0	0,0	0,0	0,0
Slåtterkärr	0,0	0,0	0,0	0,0	0,0
Summa Ängar	**0,0**	**0,0**	**0,0**	**0,0**	**0,0**
Betesmarker					
Annan hagmark	0,0	20,8	142,3	60,5	223,6
Annan öppen utmark	234,4	205,1	10,8	0,0	450,3
Betad skog	12,4	6,6	0,0	1,3	20,3
Buskrik utmark	0,0	19,4	0,0	0,0	19,4
Enefälad	0,0	30,3	48,7	12,8	91,8
Havsstrandäng	0,0	0,0	0,0	0,0	0,0
Ljunghed	0,0	0,0	0,0	0,0	0,0
Sötvattenstrandäng	0,0	0,0	0,0	0,0	0,0
Öppen hagmark	24,4	33,6	109,1	121,7	288,8
Summa Betesmarker	**271,2**	**315,8**	**310,9**	**196,3**	**1094,2**
Summa Äng + Bete	**271,2**	**315,8**	**310,9**	**196,3**	**1094,2**

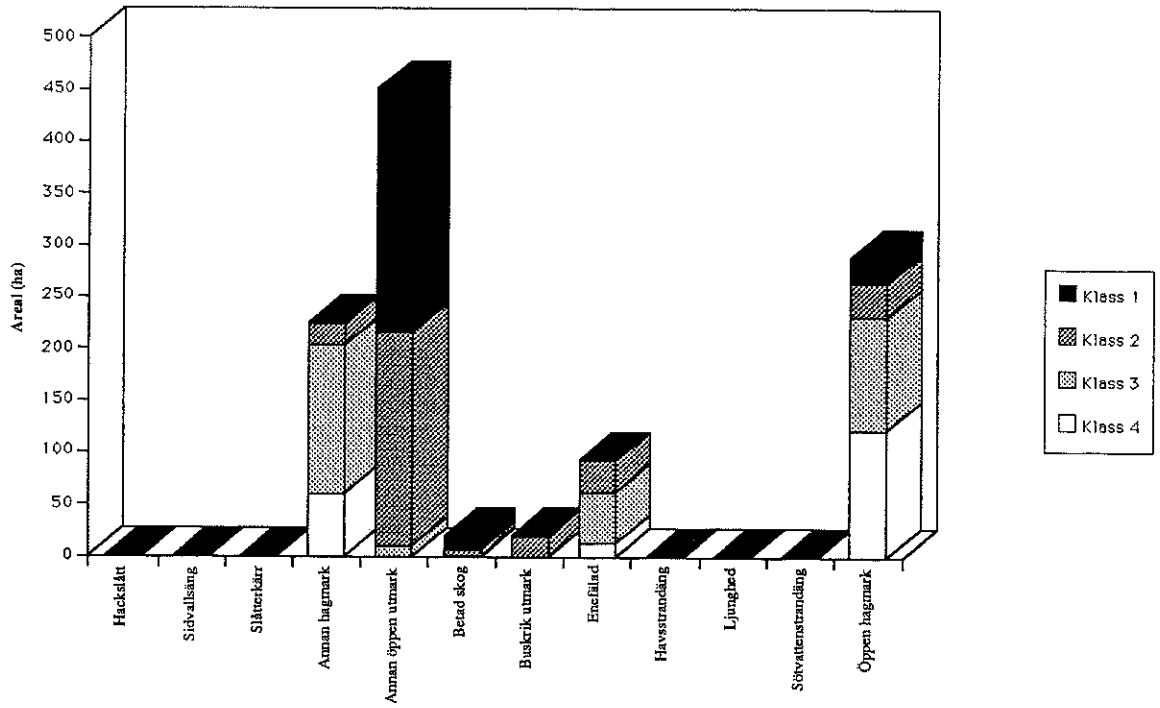

RESULTAT ÅSTORPS KOMMUN

Klass	1	2	3	4	*Totalt*
Antal objekt	0	0	3	0	*3*
Areal (ha)	0	0	7,2	0	*7,2*
Areal/Objekt	0	0	2,4	0	*2,4*

Naturtyper i Åstorps kommun

Naturtyp	Klass 1	Klass 2	Klass 3	Klass 4	Totalt
Ängar					
Hackslått	0,0	0,0	0,0	0,0	0,0
Sidvallsäng	0,0	0,0	0,0	0,0	0,0
Slåtterkärr	0,0	0,0	0,0	0,0	0,0
Summa Ängar	**0,0**	**0,0**	**0,0**	**0,0**	**0,0**
Betesmarker					
Annan hagmark	0,0	0,0	2,9	0,0	2,9
Annan öppen utmark	0,0	0,0	0,0	0,0	0,0
Betad skog	0,0	0,0	0,0	0,0	0,0
Buskrik utmark	0,0	0,0	0,0	0,0	0,0
Enefälad	0,0	0,0	3,3	0,0	3,3
Havsstrandäng	0,0	0,0	0,0	0,0	0,0
Ljunghed	0,0	0,0	0,0	0,0	0,0
Sötvattenstrandäng	0,0	0,0	0,0	0,0	0,0
Öppen hagmark	0,0	0,0	1,0	0,0	1,0
Summa Betesmarker	**0,0**	**0,0**	**7,2**	**0,0**	**7,2**
Summa Äng + Bete	**0,0**	**0,0**	**7,2**	**0,0**	**7,2**

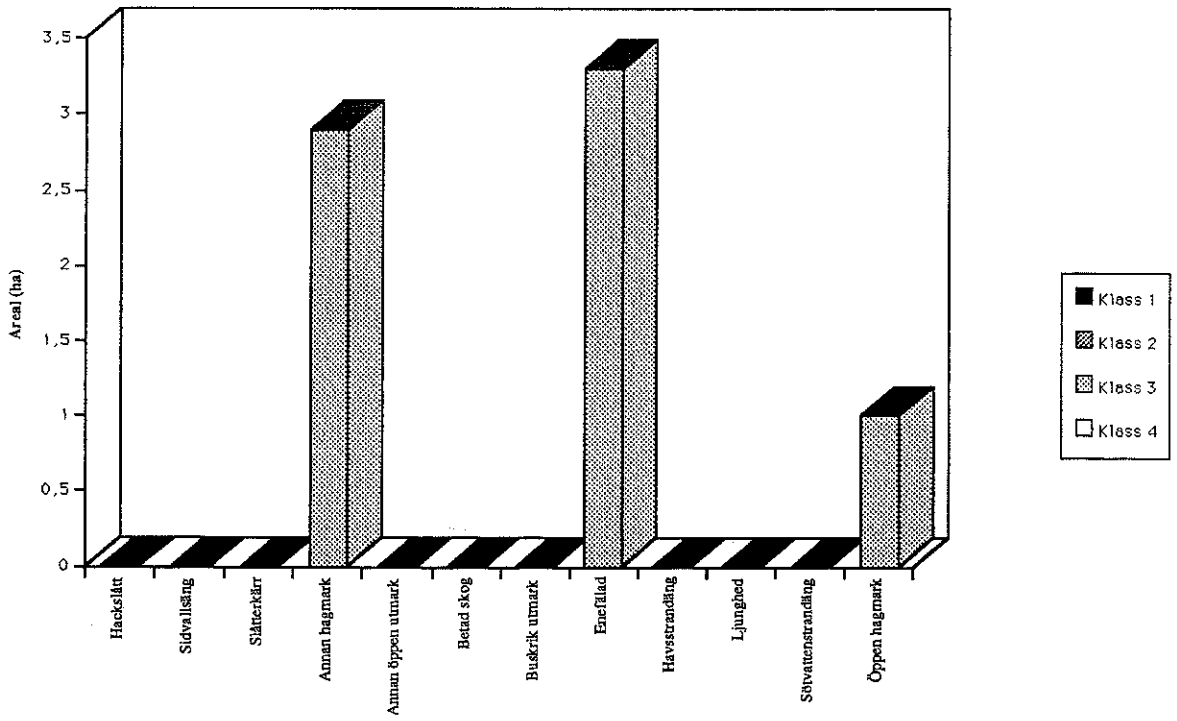

RESULTAT ÄNGELHOLMS KOMMUN

Klass	1	2	3	4	*Totalt*
Antal objekt	1	2	25	23	*51*
Areal (ha)	39,0	26,1	101,4	55,2	*221,7*
Areal/Objekt	39,0	13,1	4,1	2,4	*4,3*

Naturtyper i Ängelholms kommun

Naturtyp	Klass 1	Klass 2	Klass 3	Klass 4	Totalt
Ängar					
Hackslått	0,0	0,0	1,4	0,0	1,4
Sidvallsäng	0,0	0,0	0,0	0,0	0,0
Slåtterkärr	0,0	0,0	0,0	0,0	0,0
Summa Ängar	**0,0**	**0,0**	**1,4**	**0,0**	**1,4**
Betesmarker					
Annan hagmark	0,0	7,5	33,8	26,9	68,2
Annan öppen utmark	0,0	0,0	0,0	0,0	0,0
Betad skog	0,0	18,6	5,0	0,0	23,6
Buskrik utmark	0,0	0,0	0,0	0,0	0,0
Enefälad	0,0	0,0	0,0	0,0	0,0
Havsstrandäng	0,0	0,0	0,0	0,0	0,0
Ljunghed	0,0	0,0	0,0	0,0	0,0
Sötvattenstrandäng	0,0	0,0	0,0	0,0	0,0
Öppen hagmark	39,0	0,0	61,2	28,3	128,5
Summa Betesmarker	**39,0**	**26,1**	**100,0**	**55,2**	**220,3**
Summa Äng + Bete	**39,0**	**26,1**	**101,4**	**55,2**	**221,7**

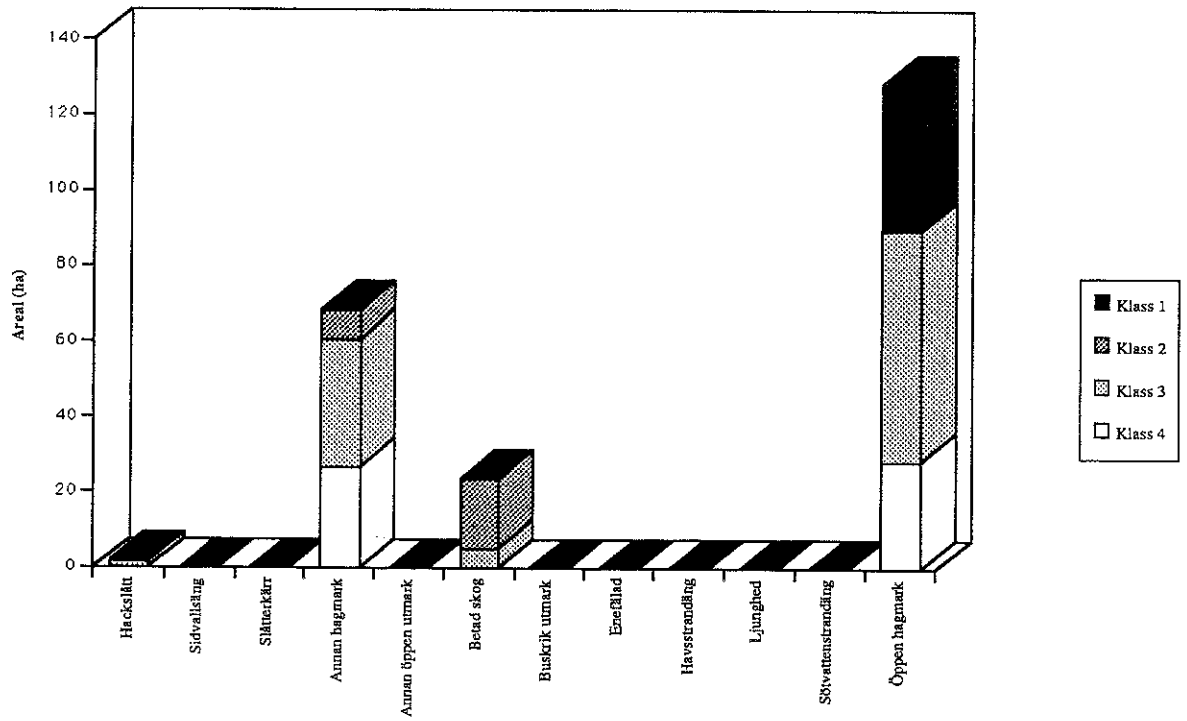

RESULTAT ÖRKELLJUNGA KOMMUN

Klass	1	2	3	4	*Totalt*
Antal objekt	0	8	21	15	***44***
Areal (ha)	0	78,0	52,3	21,6	***151,9***
Areal/Objekt	0	9,8	2,5	1,4	***3,5***

Naturtyper i Örkelljunga kommun

Naturtyp	Klass 1	Klass 2	Klass 3	Klass 4	Totalt
Ängar					
Hackslått	0,0	0,0	0,0	0,0	0,0
Sidvallsäng	0,0	1,0	0,0	10,1	11,1
Slåtterkärr	0,0	0,0	0,0	0,0	0,0
Summa Ängar	**0,0**	**1,0**	**0,0**	**10,1**	**11,1**
Betesmarker					
Annan hagmark	0,0	5,8	20,3	3,8	29,9
Annan öppen utmark	0,0	0,0	0,0	0,0	0,0
Betad skog	0,0	61,4	4,5	0,7	66,6
Buskrik utmark	0,0	0,0	0,0	0,0	0,0
Enefälad	0,0	0,0	0,7	0,0	0,7
Havsstrandäng	0,0	0,0	0,0	0,0	0,0
Ljunghed	0,0	0,0	0,0	0,0	0,0
Sötvattenstrandäng	0,0	0,0	0,0	0,0	0,0
Öppen hagmark	0,0	9,8	26,8	7,0	43,6
Summa Betesmarker	**0,0**	**77,0**	**52,3**	**11,5**	**140,8**
Summa Äng + Bete	**0,0**	**78,0**	**52,3**	**21,6**	**151,9**

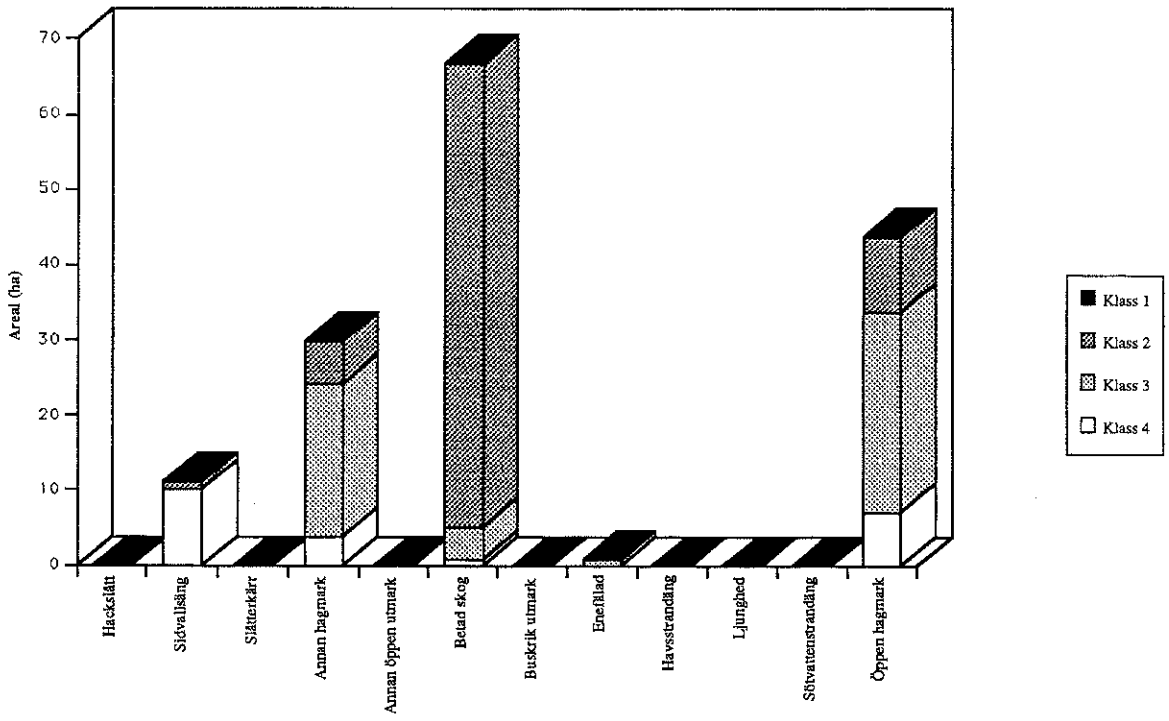

RESULTAT ÖSTRA GÖINGE KOMMUN

Klass	**1**	**2**	**3**	**4**	*Totalt*
Antal objekt	3	11	41	18	*73*
Areal (ha)	32,3	58,9	177,7	41,2	*310,1*
Areal/Objekt	10,8	5,4	4,3	2,3	*4,2*

Naturtyper i Östra Göinge kommun

Naturtyp	**Klass 1**	**Klass 2**	**Klass 3**	**Klass 4**	**Totalt**
Ängar					
Hackslått	0,0	0,0	0,0	0,0	0,0
Sidvallsäng	0,0	0,0	0,0	0,0	0,0
Slåtterkärr	0,0	0,0	0,0	0,0	0,0
Summa Ängar	**0,0**	**0,0**	**0,0**	**0,0**	**0,0**
Betesmarker					
Annan hagmark	2,9	0,0	45,5	0,6	49,0
Annan öppen utmark	6,0	8,4	0,0	5,5	19,9
Betad skog	0,0	0,0	0,0	2,0	2,0
Buskrik utmark	0,0	0,0	0,0	0,0	0,0
Enefälad	0,0	2,0	0,0	0,0	2,0
Havsstrandäng	0,0	0,0	0,0	0,0	0,0
Ljunghed	0,0	0,0	0,0	0,0	0,0
Sötvattenstrandäng	0,0	14,0	25,8	13,0	52,8
Öppen hagmark	23,4	34,5	106,4	20,1	184,4
Summa Betesmarker	**32,3**	**58,9**	**177,7**	**41,2**	**310,1**
Summa Äng + Bete	**32,3**	**58,9**	**177,7**	**41,2**	**310,1**

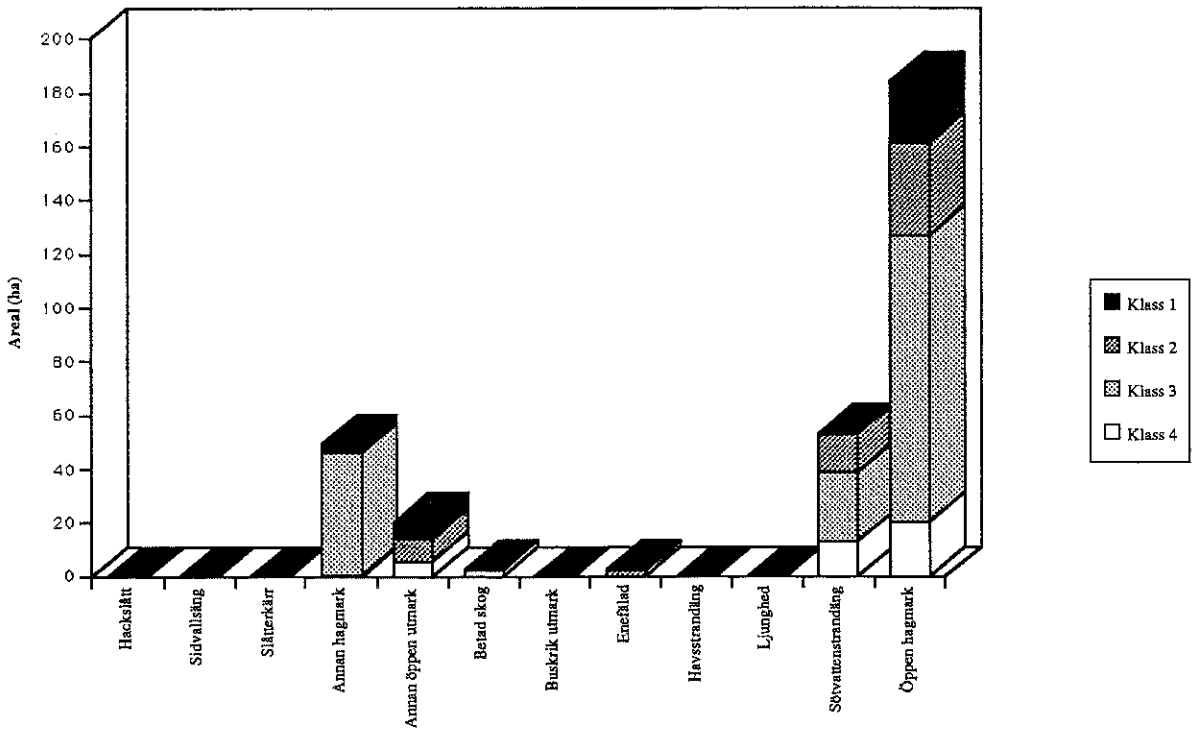

LITTERATURLISTA

Alexandersson, H., Ekstam, U. & Forshed, U. (1986): Stränder vid fågelsjöar. Om fuktängar, mader och vassar i odlingslandskapet. Stockholm.

Arnborg, G., Carlsson, Å. & Hagman, T. (1988): Mulens marker. Bete och boskap i hage och vallskog. Gråbo.

Campbell, Å. (1927): Skånska bygder under förra häften av 1700-talet. Etnografisk studie över den skånska allmogens äldre odlingar, hägnader och byggnader. Uppsala.

Carlsson, D. (1987): Regionindelning av det agrara kulturlandskapet i Sverige. Nordisk Ministerråd, Miljørapport 1987:3.

Databanken för hotade arter (1991): Hotade växter i Sverige 1990. Sv. Bot. Tidsk. Lund.

Edman, S., Hagman, T. (1988): Bondens landskap. Svenska Naturskyddsföreningens årsbok 1988.

Ekstam, U., Aronsson, M. & Forshed, N. (1988): Ängar. Om naturliga slåttermarker i odlingslandskapet. Stockholm.

Emanuelsson, U. (1987): Skånes vegetationshistoria. Svensk Geografisk Årsbok 1987.

Emanuelsson, U., Bergendorff, C., Carlsson, B., Lewan, N. & Nordell, O. (1985): Det skånska kulturlandskapet. Lund

Gustafsson, E., Tunander, I. (1981): Kulturminnen i Skåne. En vägvisare utgiven av länsstyrelserna i Kristianstads och Malmöhus län. Stockholm.

Johansson, O., Ekstam, U. & Forshed, N. (1986): Havsstrandängar. Stockholm.

Johansson, O., Hedin, P. (1991): Restaurering av ängs- och hagmarker. Solna

Linnæus, C. (1751): Skånsk resa förrättad år 1749 - Edit. av C. - O. von Sydow, 1975. Stockholm.

Ljungberg, K. O., Persson, Y. (1973): Vegetation och markanvändning inom Vitemöllaområdet. Medd. från avd. för Ekol. bot. Lunds universitet. Årgång 1 nr 4.

Länsstyrelsen i Kristianstads län. (1975): Naturvårdsplan Skåne, del Kristianstads län. Kristianstad.

Länsstyrelsen i Kristianstads län. (1988): Riksintressen Kulturminnesvård Kristianstads län. Kristianstad.

Länsstyrelsen i Kristianstads län. (1990): Riksintressen Friluftsliv Kristianstads län, del II. Kristianstad.

Länsstyrelsen i Kristianstads län. (1990): Riksintressen Naturvård Kristianstads län, del I. Kristianstad.

Länsstyrelserna i Kristianstads och Malmöhus län. (1983): Vägen till naturen i Skåne. Stockholm.

Mattiasson, G. (1974): Sandstäpp. Vegetation, dynamik och skötsel. - Medd. Avd. Ekol. Bot., Lunds univ. 2:4.

Mattiasson, G. (1977): Från Vitemölla till Drakamöllan. Skånes Natur årsbok 1977.

Naturvårdsverket. (1983): Kalkkärr och kalkfuktängar. Förhållanden i Sydsverige. Skötsel av naturtyper nr 1. Stockholm.

Naturvårdsverket. (1987): Inventering av ängs- och hagmarker. Handbok. Stockholm.

Nämnden för skoglig flygbildsteknik. (1980): Flygbildsteknik och fjärranalys. Solna.
Påhlsson, L., Abrahamsen, J., Jacobsen, N. K., Dahl, E., Kalliola, R. & Vilborg, L. (1984): Naturgeografisk regionindelning av Norden. Nordiska Ministerrådet 1984.

Statistiska Centralbyrån. (1990): Naturmiljön i Siffror, tredje utgåvan. Sveriges Officiella Stitistik. Stockholm.

Statistiska Centralbyrån. (1990): Områdesindelningar i lantbruksstatistiken 1990: Meddelanden i samordningsfrågor 1990:2. Stockholm.

Weimarck, G. & Weimarck, H. (1985): Atlas över Skånes flora. Lund.

ÄNGS- OCH HAGMARKER I KRISTIANSTADS LÄN

Bilaga A

Kommunrapport Bromölla



LÄNSSTYRELSEN I KRISTIANSTADS LÄN 1993

Bilaga A — BROMÖLLA KOMMUN

Översiktskarta

Skala 1:250 000

N

Större väg

Tätort

Insjö

Rutnätet visar bladindelningen av ekonomiska kartan samt beteckningen på respektive kartblad.

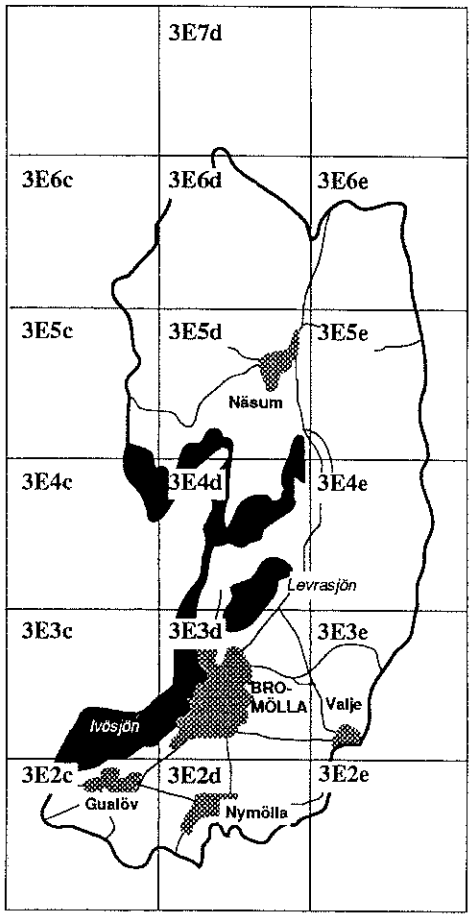

Kartblad **Sida**

3E7d Alltidhult Inga objekt
3E6c Grönhult 5
3E6d Blistorp 6
3E6e Östad 7
3E5c Vånga 8
3E5d Näsum 9
3E5e Drögsperyd 11
3E4c Ivö Inga objekt
4E4d Allarp 12
4E4e Hagstad 15
3E3c Hovgården Inga objekt
3E3d Bromölla 17
3E3e Valje 23
3E2c Trolle-Ljungby Inga objekt
3E2d Nymölla 28
3E2e Sölvesborg 37

Tryck: Länsstyrelsen i Kristianstads län
Tryckort: Kristianstad
Upplaga: 100
År: 1993

Allmänt kartmaterial från Lantmäteriet. Medgivande LO 93105.
Godkänd från sekretessynpunkt för spridning. Lantmäteriverket 1993-06-21.

Samtliga klass 1-, 2-, 3- och 4-objekt i Bromölla kommun

Objekt-nummer	Objektnamn	Klass	Naturtyp	Areal	Församling	Topogr. kartblad	Ekonomiska kartblad	Koordinat	Natur-geogr. region	Urvals-Kriterier
62-0008:1.	Rammsjön	4	Sötvattenstrandäng	1,1	Näsum	3ENV	3E6e	3E6E2C9A	8	*
62-0008:2.	Rammsjön	4	Betad skog	1,3	Näsum	3ENV	3E6e	3E6E2C9A	8	*
62-0014.	Östad 1	3	Öppen hagmark	1,3	Näsum	3ENV	3E6e	3E6E1B0C	8	*
62-0024.	Torngården	3	Annan öppen utmark	1,0	Näsum	3ENV	3E6e	3E6E1A6D	8	*
62-0028.	Östad 2	3	Öppen hagmark	2,8	Näsum	3ENV	3E6e	3E6E0A8I	8	*
62-0033.	Marieholm	3	Öppen hagmark	1,6	Näsum	3ENV	3E6e	3E6E2A9J	8	*
62-0034.	Östad 8:46	4	Annan öppen utmark	0,7	Näsum	3ENV	3E6e	3E6E3A1H	8	*
62-0040.	Blistorp 1	3	Annan hagmark	2,4	Näsum	3ENV	3E6d	3E6D2B3D	8	*
62-0042.	Blistorp 2	3	Öppen hagmark	0,7	Näsum	3ENV	3E6d	3E6D2A3F	8	*
62-0043.	Birkehölen	3	Annan öppen utmark	2,8	Näsum	3ENV	3E6d	3E6D2A1G	8	*
62-0057.	Sonarp	3	Annan öppen utmark	0,6	Näsum	3ENV	3E6d	3E6D3E2F	8	*
62-0070.	Sibbarp	3	Öppen hagmark	1,8	Näsum	3ENV	3E6d	3E6D0E1D	8	*
62-0073.	Västanå 9:20	4	Annan hagmark	0,4	Näsum	3ENV	3E5d	3E5D3B3H	7	*
62-0076.	Klacken	4	Öppen hagmark	1,0	Näsum	3ENV	3E5d	3E5D0B6E	7	*
62-0081.	Klagstorp	3	Annan öppen utmark	5,7	Näsum	3ENV	3E5d	3E5D1A4H	7	*
62-0084.	Näsum	4	Öppen hagmark	2,8	Näsum	3ENV	3E5d	3E5D2D8D	7	*
62-0086.	Västanå 37:1	4	Annan hagmark	0,8	Näsum	3ENV	3E5d	3E5D2C9H	7	*
62-0093.	Fotbollsplanen	4	Annan öppen utmark	0,2	Näsum	3ENV	3E5d	3E5D3C9C	7	*
62-0107:1.	Åskekärra	2	Enefälad	3,4	Näsum	3ENV	3E5d	3E5D1D2F	7	A1, B
62-0107:2.	Åskekärra	2	Annan öppen utmark	2,1	Näsum	3ENV	3E5d	3E5D1D5E	7	A1, B
62-0108.	Valhem 1	4	Öppen hagmark	3,3	Näsum	3ENV	3E5d	3E5D1D6I	7	*
62-0113.	Bokeholm	4	Öppen hagmark	1,0	Näsum	3ENV	3E5d	3E5D0C2J	7	*
62-0116.	Gudahagen	4	Annan öppen utmark	4,0	Näsum	3ENV	3E5d	3E5D1D9A	7	*
62-0117.	Drögsperyd 2:5	4	Öppen hagmark	1,3	Näsum	3ENV	3E5e	3E5E3B1B	8	*
62-0122.	Drögsperyd 1:51	4	Öppen hagmark	2,1	Näsum	3ENV	3E5e	3E5E3B7H	8	*
62-0127.	Axeltorp 1	3	Öppen hagmark	6,4	Näsum	3ENV	3E5e	3E5E0B2G	7	*
62-0134.	Drögsperyd 2	3	Öppen hagmark	1,1	Näsum	3ENV	3E5e	3E5E3C7D	7	*
62-0137.	Enegylet 1	3	Enefälad	0,7	Näsum	3ENV	3E5e	3E5E2D4B	7	*
62-0138.	Enegylet 2	3	Annan öppen utmark	0,4	Näsum	3ENV	3E5e	3E5E2D6B	7	*
62-0156.	Orudden	3	Annan hagmark	6,3	Näsum	3ESV	3E4d	3E4D3C2E	7	*
62-0158.	Näsum 10:13	4	Öppen hagmark	1,1	Näsum	3ESV	3E4d	3E3D4D7G	7	*
62-0162.	Axeltorp 2	3	Öppen hagmark	1,7	Näsum	3ESV	3E4e, 3E5e	3E4E4B9H	7	*
62-0163.	Axeltorp 3	3	Öppen hagmark	0,8	Näsum	3ESV	3E4e	3E4E4B7I	7	*
62-0165:1.	Hagstad	2	Annan öppen utmark	8,2	Näsum	3ESV	3E4e	3E4E4C2B	7	A2, B
62-0165:2.	Hagstad	2	Annan öppen utmark	2,8	Näsum	3ESV	3E4e	3E4E4C5C	7	A2, B
62-0176.	Västanå	3	Öppen hagmark	2,2	Näsum	3ENV	3E6e	3E6C1E6I	8	*
62-0185.	Kullen 1	3	Öppen hagmark	0,9	Näsum	3ENV	3E5c	3E5C4E8C	8	*
62-0186.	Kullen 2	3	Annan hagmark	5,0	Näsum	3ENV	3E5c	3E5C4E3E	8	*
62-0191.	Orevången	4	Öppen hagmark	1,0	Näsum	3ENV	3E5c	3E5C0E9F	8	*
62-0900:1.	Nymölla	1	Annan öppen utmark	15,5	Gualöv	3ESV	3E2d	3E2D2B4E	7	A1, B
62-0900:2.	Nymölla	1	Annan öppen utmark	25,0	Gualöv	3ESV	3E2d	3E2D2B4E	7	A1, B
62-0900:3.	Nymölla	1	Havsstrandäng	16,0	Gualöv	3ESV	3E2d	3E2D2B4E	7	A1, B
62-0901:1.	Krogstorp	1	Buskrik utmark	44,0	Ivetofta	3ESV	3E2d	3E2D2D6E	7	B, A2
62-0901:2.	Krogstorp	1	Havsstrandäng	28,0	Ivetofta	3ESV	3E2d	3E2D2D6E	7	B, A2
62-0902:1.	S Edenryd	1	Annan öppen utmark	6,0	Ivetofta	3ESV	3E2d	3E2D2E8F	7	B, A2
62-0902:2.	S Edenryd	1	Havsstrandäng	19,5	Ivetofta	3ESV	3E2d, 3E2e	3E2D2E8F	7	B, A2
62-0903.	N Edenryd	1	Buskrik utmark	1,5	Ivetofta	3ESV	3E2e	3E2E4A0B	7	B, A1
62-0904.	Åby	2	Buskrik utmark	0,6	Ivetofta	3ESV	3E2d	3E2D4D1F	7	B, A2
62-0907.	Vidriksberg	3	Annan öppen utmark	6,5	Ivetofta	3ESV	3E3e	3E3E1B7B	7	*
62-0908:1.	Håkanryd	1	Buskrik utmark	14,5	Ivetofta	3ESV	3E3e	3E3E3B0E	7	B, A2
62-0908:2.	Håkanryd	1	Öppen hagmark	12,0	Ivetofta	3ESV	3E3e	3E3E3B0E	7	B, A2
62-0909:1.	Brantahallar	1	Buskrik utmark	21,5	Ivetofta	3ESV	3E3d	3E3D2E1E	7	A2, B
62-0909:2.	Brantahallar	1	Buskrik utmark	29,0	Ivetofta	3ESV	3E3d	3E3D2E1E	7	A2, B
62-0909:3.	Brantahallar	1	Öppen hagmark	19,0	Ivetofta	3ESV	3E3d	3E3D2E1E	7	A2, B
62-0909:4.	Brantahallar	1	Buskrik utmark	86,5	Ivetofta	3ESV	3E3d, 3E3e	3E3D2E1E	7	A2, B
62-0910:1.	Bromölla	3	Öppen hagmark	2,5	Ivetofta	3ESV	3E3d	3E3D4D8E	7	*
62-0910:2.	Bromölla	3	Öppen hagmark	2,5	Ivetofta	3ESV	3E3d	3E2D4E2D	7	*
62-0910:3.	Bromölla	3	Annan öppen utmark	3,0	Ivetofta	3ESV	3E3d	3E3D3C9I	7	*
62-0911.	Grödby 1	1	Buskrik utmark	13,0	Ivetofta	3ESV	3E3d	3E3D3E8G	7	B, A2
62-0912.	S Råby 1	1	Buskrik utmark	3,0	Ivetofta	3ESV	3E3d	3E3D4E7H	7	B, A2
62-0913.	Sonakulla	3	Annan öppen utmark	4,5	Ivetofta	3ESV	3E4d, 3E4e	3E4D1E6I	7	*
62-0914.	Himmelriket	3	Öppen hagmark	22,0	Ivetofta	3ESV	3E4e, 3E3e	3E3E4A4H	7	*
62-0916:1.	Boaholmen	3	Buskrik utmark	3,5	Ivetofta	3ESV	3E4e	3E4E4A1I	7	*
62-0916:2.	Rävastärten	3	Annan öppen utmark	8,0	Ivetofta	3ESV	3E4d, 3E4e	3E4E4A3A	7	*
62-0917:1.	Allarp	2	Annan öppen utmark	15,0	Ivetofta	3ESV	3E4d	3E4D2C0E	7	A2, B
62-0917:2.	Allarp	2	Annan öppen utmark	18,0	Ivetofta	3ESV	3E4d	3E4D2C0E	7	A2, B
62-0997.	Paradiset.	2	Sidvallsäng	0,7	Ivetofta	3ESV	3E3e	3E3E4B9A	7	B, A2
62-0998.	S Råby 2	3	Annan öppen utmark	7,5	Ivetofta	3ESV	3E4d, 3E3d	3E4D0E0J	7	*
62-0999.	Valhem 2	3	Annan hagmark	0,8	Näsum	3ENV	3E5d	3E5D1D8G	7	*
62-1001.	N Edenryd	2	Buskrik utmark	8,0	Ivetofta	3ESV	3E2d, 3E2e	3E2D4E6J	7	A1, B
62-1002.	N Edenryd	4	Buskrik utmark	39,5	Ivetofta	3ESV	3E3e, 3E2d, 3E2e	3E2D4A2I	7	*
62-1003.	Åby 1	2	Annan hagmark	1,8	Ivetofta	3ESV	3E3d	3E3D0D9G	7	A2, B
62-1004.	Åby 2	4	Annan öppen utmark	120,0	Ivetofta	3ESV	3E3d, 3E2d	3E3D0D0D	7	*
62-1005.	Valje 1	4	Buskrik utmark	4,0	Ivetofta	3ESV	3E3e	3E3E1A1E	7	*
62-1006.	Håkanryd 2	4	Buskrik utmark	65,0	Ivetofta	3ESV	3E3e	3E3E2B5E	7	*
62-1007.	Årup	4	Annan öppen utmark	1,0	Ivetofta	3ESV	3E2d	3E2D4B1H	7	*
62-1008.	Valje 2	4	Annan öppen utmark	1,0	Ivetofta	3ESV	3E3e	3E3E1A2G	7	*
62-1009.	Bromölla N	4	Annan öppen utmark	55,0	Ivetofta	3ESV	3E4d, 3E3d	3E3D3D8C	7	*
62-1010.	Grödby 2	4	Buskrik utmark	1,0	Ivetofta	3ESV	3E3e	3E3E3A3F	7	*
62-1011.	S Råby 3	4	Buskrik utmark	57,5	Ivetofta	3ESV	3E4d, 3E3d, 3E3e	3E3D4E2D	7	*
62-1012.	Råbyknatte	4	Annan hagmark	9,0	Ivetofta	3ESV	3E4e	3E4E0A4H	8	*
62-1013.	Södre vång	4	Annan öppen utmark	12,0	Ivetofta	3ESV	3E4e	3E4E3A0I	7	*
62-1014.	Bengtsboda	4	Annan öppen utmark	1,5	Ivetofta	3ESV	3E4e	3E4E2A3J	8	*
62-1015.	Norreskog 1	4	Annan hagmark	1,0	Ivetofta	3ESV	3E4d	3E4D1C2A	7	*
62-1016.	Norreskog 2	4	Öppen hagmark	1,0	Ivetofta	3ESV	3E4d	3E4D0C2C	7	*
62-1017.	Korsholmen	4	Annan öppen utmark	2,0	Ivetofta	3ESV	3E3d	3E3D3B4F	7	*
62-1018.	Grödby 2	2	Buskrik utmark	19,5	Ivetofta	3ESV	3E3d, 3E3e	3E3E3A8C	7	B, A2

Arealer i ha och antal objekt fördelat på värdeklasser

Klass	1	2	3	4	*Totalt*
Antal objekt	8	8	27	29	*72*
Areal (ha)	354,0	80,1	107,0	392,6	*933,7*
Areal/Objekt	44,3	10,0	3,9	13,5	*13,0*

Arealer i ha fördelat på naturtyper och värdeklasser

	Naturbetesmarker								*Ängar*
	Annan hag-mark	**Annan öppen utmark**	**Betad skog**	**Buskrik utmark**	**Enefälad**	**Havs-strand-äng**	**Sötvatten-strand-äng**	**Öppen hag-mark**	**Sidvalls-äng**
Klass 1	0,0	46,5	0,0	213,0	0,0	63,5	0,0	31,0	0,0
Klass 2	1,8	46,1	0,0	28,1	3,4	0,0	0,0	0,0	0,7
Klass 3	14,5	40,0	0,0	3,5	0,7	0,0	0,0	48,3	0,0
Klass 4	11,2	197,4	1,3	167,0	0,0	0,0	1,1	14,6	0,0
Summa	***27,5***	***330,0***	***1,3***	***411,6***	***4,1***	***63,5***	***1,1***	***93,9***	***0,7***

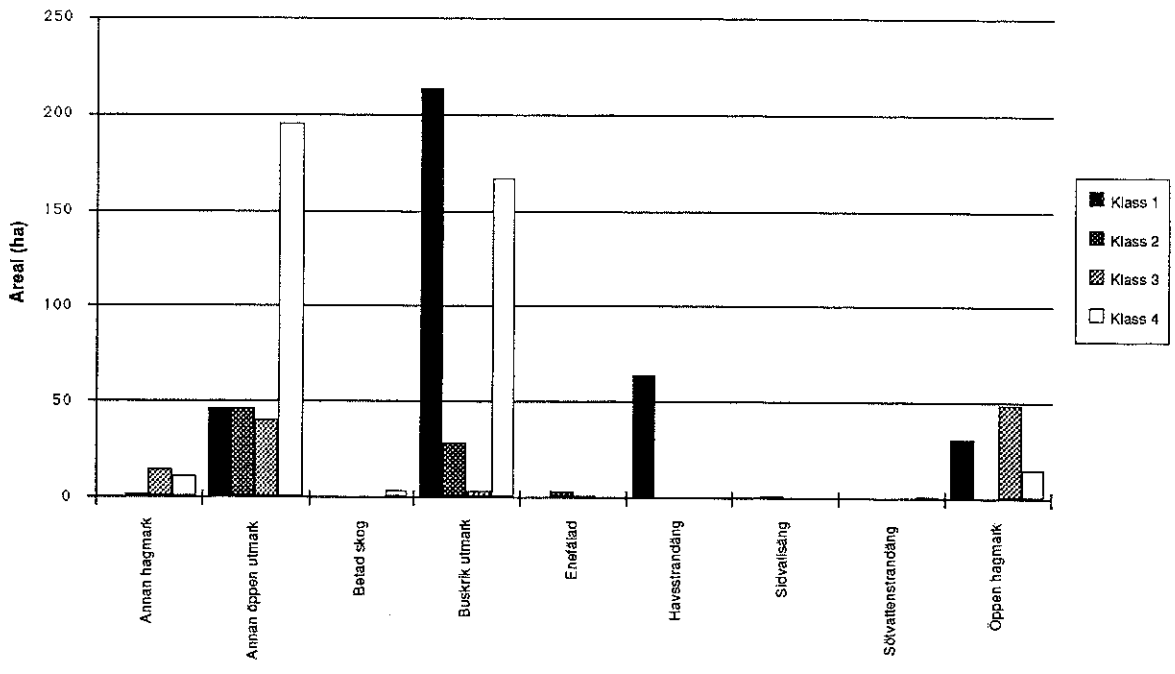

Objektens geografiska läge i Bromölla kommun

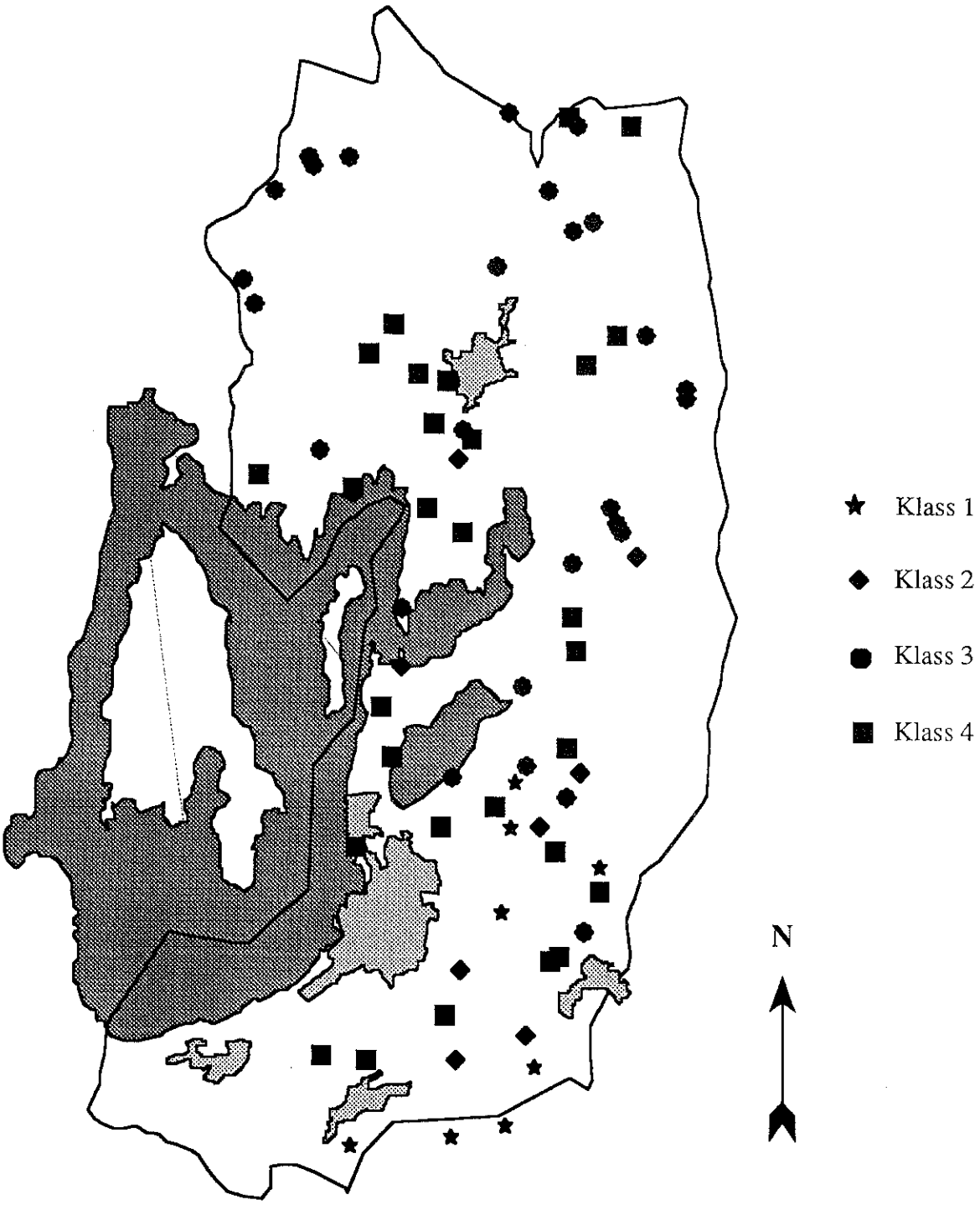

3E6c Grönhult

Utdrag ur topografiska kartan

3E Karlshamn NV

Skala 1:50 000

0 500 1000 1500 m

N

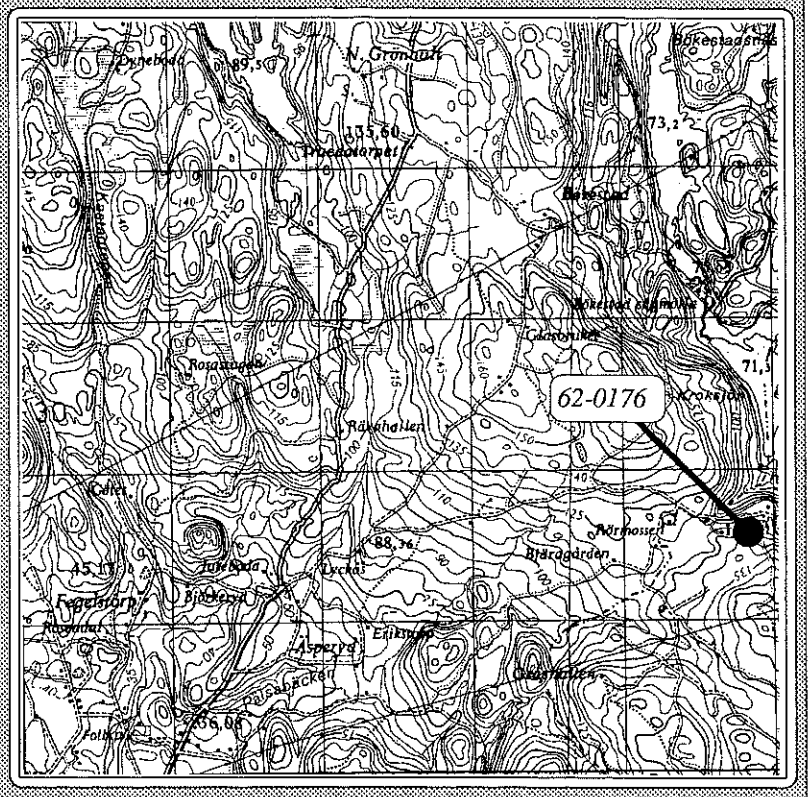
62-0176
N. Grönhult
Bökestadsmåla
Bökestad
Rosendala
Rävshallen
Kalles
Fagelsåra
Aspevad
Eriksmåla
Bjärdagården
Tyckhult
Julebacken
Bjärkeryd
Ringmåla
Folkhem
Ödegården
Ödegårdsåsen
Ödegårdsmåla
Ödegårdsbacken
Ödegårdsmossen
Ödegårdsmossen
Ödegårdsmossen

3E6d Blistorp

Utdrag ur topografiska kartan

3E Karlshamn NV

Skala 1:50 000

0 500 1000 1500 m

N

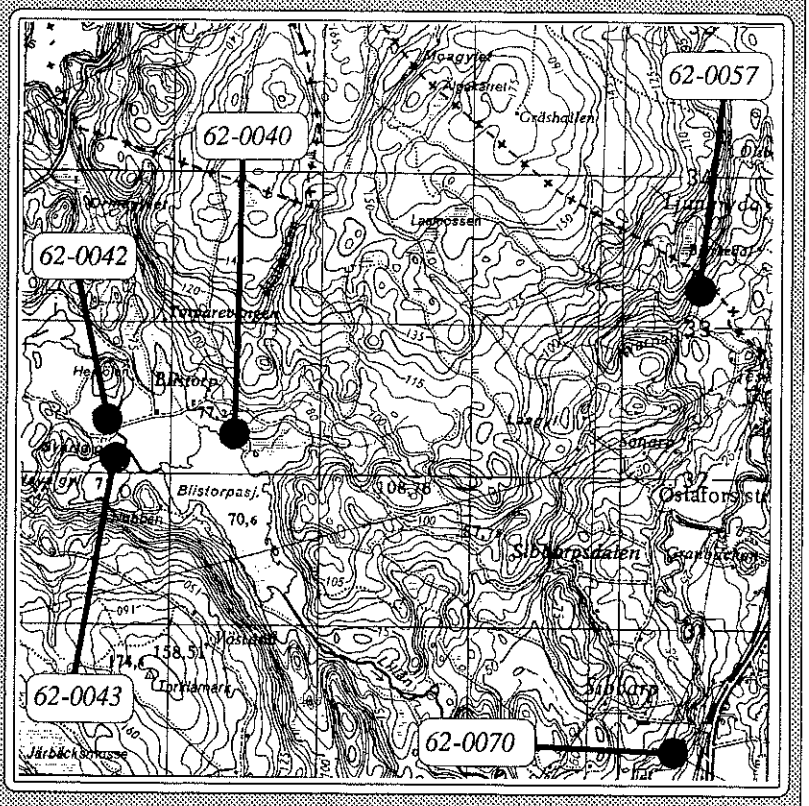

Obj. nr	Obj. namn	Naturtyp	Värde-klass	Areal (ha)	Övrigt
62-0040	Blistorp 1	Annan hagmark	3	2,4	
62-0042	Blistorp 2	Öppen hagmark	3	0,7	
62-0043	Birkehölen	Annan öppen utmark	3	2,8	
62-0057	Sonarp	Annan öppen utmark	3	0,6	
62-0070	Sibbarp	Öppen hagmark	3	1,8	

3E6e Östad

Utdrag ur topografiska kartan

3E Karlshamn NV

Skala 1:50 000

0 500 1000 1500 m

N

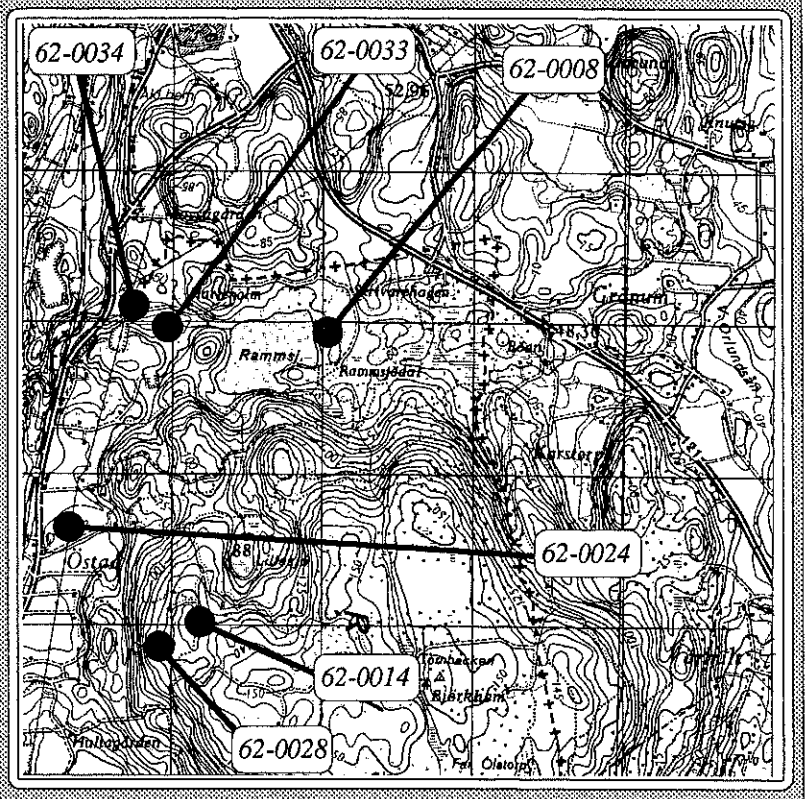

Obj. nr	Obj. namn	Naturtyp	Värde-klass	Areal (ha)	Övrigt
62-0008:1	Rammsjön	Sötvattenstrandäng	4	1,1	
62-0008:2	Rammsjön	Betad skog	4	1,3	
62-0014	Östad 1	Öppen hagmark	3	1,3	
62-0024	Torngården	Annan öppen utmark	3	1,0	
62-0028	Östad 2	Öppen hagmark	3	2,8	
62-0033	Marieholm	Öppen hagmark	3	1,6	
62-0034	Östad 8:46	Annan öppen utmark	4	0,7	

3E5c Vånga

Utdrag ur topografiska kartan

3E Karlshamn NV

Skala 1:50 000

0 500 1000 1500 m

N

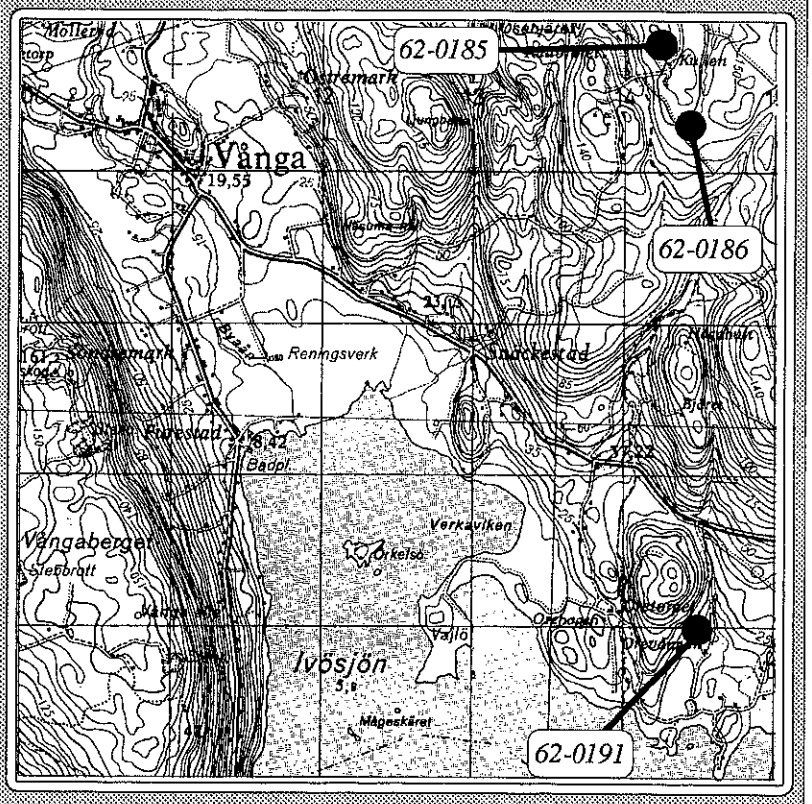

Obj. nr	Obj. namn	Naturtyp	Värde-klass	Areal (ha)	Övrigt
62-0185	Kullen 1	Öppen hagmark	3	0,9	
62-0186	Kullen 2	Annan hagmark	3	5,0	
62-0191	Orevången	Öppen hagmark	4	1,0	

3E5d Näsum

Utdrag ur topografiska kartan

3E Karlshamn NV

Skala 1:50 000

0 500 1000 1500 m

N

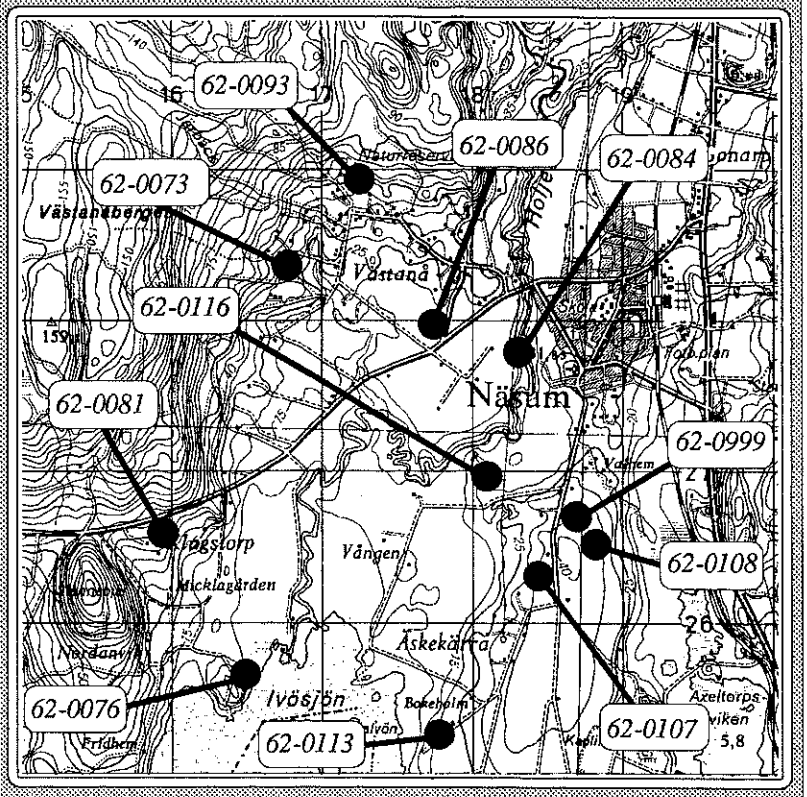

Obj. nr	Obj. namn	Naturtyp	Värde-klass	Areal (ha)	Övrigt
62-0073	Västanå 9:20	Annan hagmark	4	0,4	
62-0076	Klacken	Öppen hagmark	4	1,0	
62-0081	Klagstorp	Annan öppen utmark	3	4,2	
62-0084	Näsum	Öppen hagmark	4	2,8	
62-0086	Västanå 37:1	Annan hagmark	4	0,8	
62-0093	Fotbollsplanen	Annan öppen utmark	4	0,2	
62-0107:1	Äskekärra	Enefälad	2	3,4	
62-0107:2	Äskekärra	Annan öppen utmark	2	2,1	
62-0108	Valhem 1	Öppen hagmark	4	3,3	
62-0113	Bokeholm	Öppen hagmark	4	1,0	
62-0116	Gudahagen	Annan öppen utmark	4	4,0	
62-0999	Valhem 2	Annan hagmark	3	0,8	

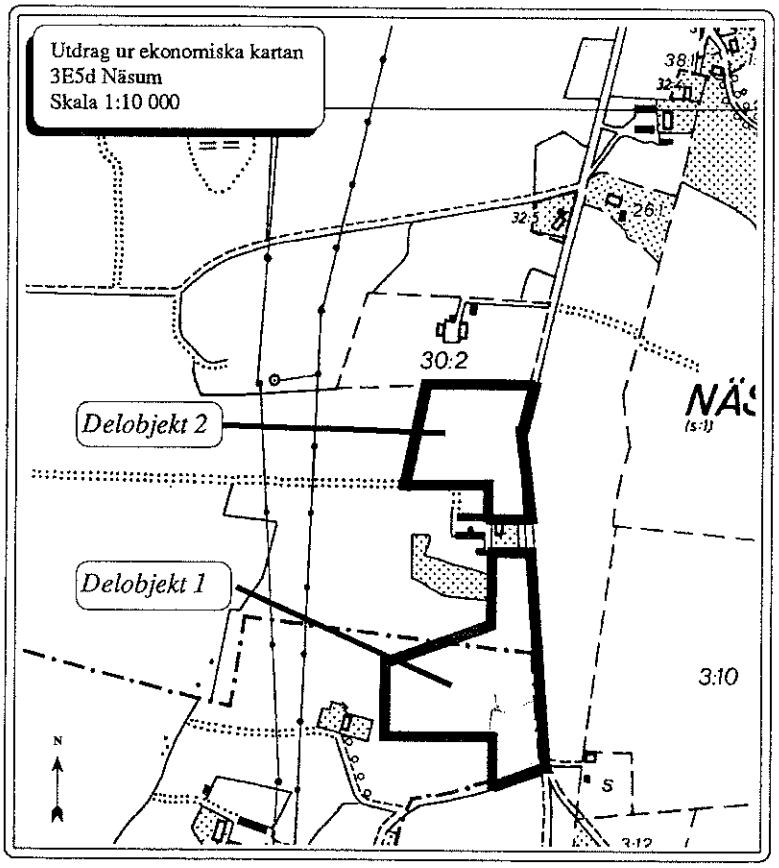

Objekt nummer: 62-0107

Värdeklass: 2

Objektnamn: Äskekärra

Socken: Näsum

Inventeringsdatum: 87-08-13

Inventerare: KAO

Naturgeografisk region: 8

Koordinat: 3E5D1D2F

Areal (ha): Delobjekt 1: 3,4
Delobjekt 2: 2,1

Naturtyp:
Delobjekt 1: Enefälad
Delobjekt 2: Annan öppen utmark

Vegetationstyper:
Delobjekt 1: Rished av örtrik ljungtyp
Delobjekt 2: Rished av örtrik ljungtyp, Gräshed av rödventyp

Allmän beskrivning: Vackra, blockrika utmarker med stengärden och vidkroniga träd. Delobjekt 1 är en enefälad med enstaka exemplar av gran, tall, bok och björk i trädskiktet. Buskskiktet domineras av en med inslag av rosor och lövöppslag. Delobjekt 2 är mer öppet med gran, tall och björk i trädskiktet. I buskskiktet finns enstaka buskage med en, rosor och björnbär.

Vegetation: Huvudsakligen rished av örtrik ljungtyp. I delobjekt 2 finns även gräshedsvegetation. I artlistan finns rödven, vårbrodd, fårsvingel, röllika, liten blåklocka, örnbräken, ögontröst (rikligt), smultron, stenmåra, gråfibbla, gökärt, käringtand, jungfrulin, blodrot, grässtjärnblomma, vitklöver, örnbräken, blåbär och lingon. Bland de betesindikerande artrena i delobjekt 1 förekommer knägräs, ljungögontröst och backtimjan. I delobjekt 2 är vegetationen mindre artrik. Bland betesindikatorerna förekommer backtimjan. Andra arter som är vanliga är rödven, vårbrodd, röllika, liten blåklocka, stenmåra, gulmåra, gråfibbla, flockfibbla, rotfibbla, gökärt, brunört, ljung, örnbräken och trift.

Hävd: Objektet är välhävdat genom bete med nöt.

Markhistoria: Den ekonomiska kartan från 1932 anger lövskog för delobjekt 1 och öppen betesmark för delobjekt 2.

Ingrepp, påverkan: En svag kvävepåverkan kan spåras inom delar av delobjekt 2.

Befintliga planer och skydd: Området är av riksintresse för friluftslivet (område FL 3). Objektet finns med i länets åtgärdsprogram för bevarande av odlingslandskapet, (område nr 6). Ett NOLA-avtal berör objektet.

Dokumentation: Saknas.

Omdöme: Ett ganska stort och välhävdat objekt. Betydande arealer innehåller en vegetation som saknar tydliga spår av kvävegödselmedel. Hävdkontinuiteten är lång och flera betesindikerande arter finns, främst i delobjekt 1.

Urvalskriterier: A1, B.

3E5e Drögsperyd

Utdrag ur topografiska kartan

3E Karlshamn NV

Skala 1:50 000

0 500 1000 1500 m

N

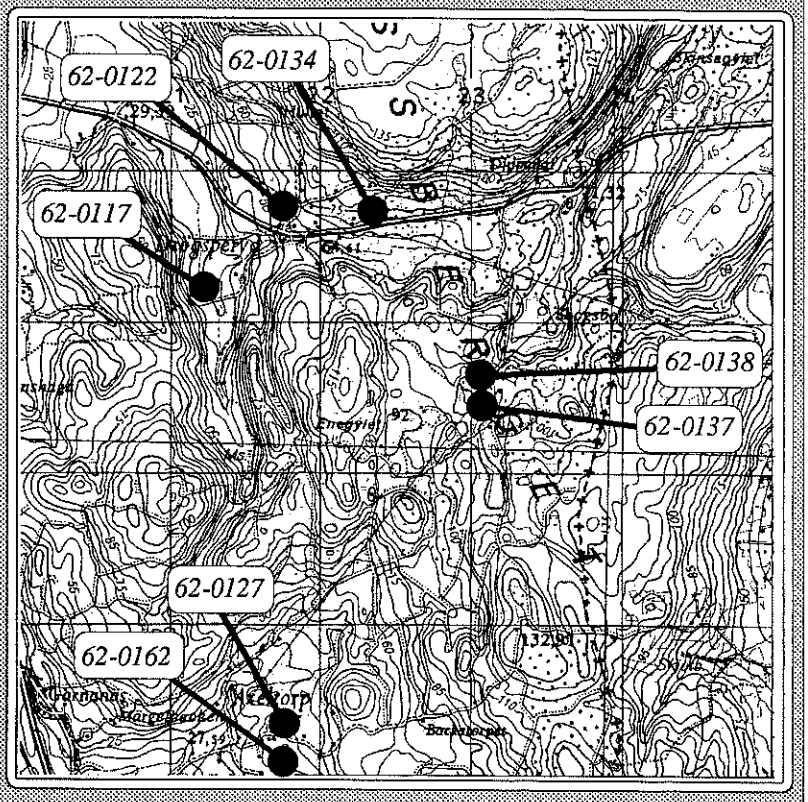

Obj. nr	Obj. namn	Naturtyp	Värde-klass	Areal (ha)	Övrigt
62-0117	Drögsperyd 2:5	Öppen hagmark	4	1,3	
62-0122	Drögsperyd 1:51	Öppen hagmark	4	2,1	
62-0127	Axeltorp 1	Öppen hagmark	3	6,4	
62-0134	Drögsperyd 2	Öppen hagmark	3	1,1	
62-0137	Enegylet 1	Enefälad	3	0,7	
62-0138	Enegylet 2	Annan öppen utmark	3	0,4	
62-0162	Axeltorp 2	Öppen hagmark	3	1,7	Se 3E4e

3E4d Allarp

Utdrag ur topografiska kartan

3E Karlshamn SV

Skala 1:50 000

0 500 1000 1500 m

N

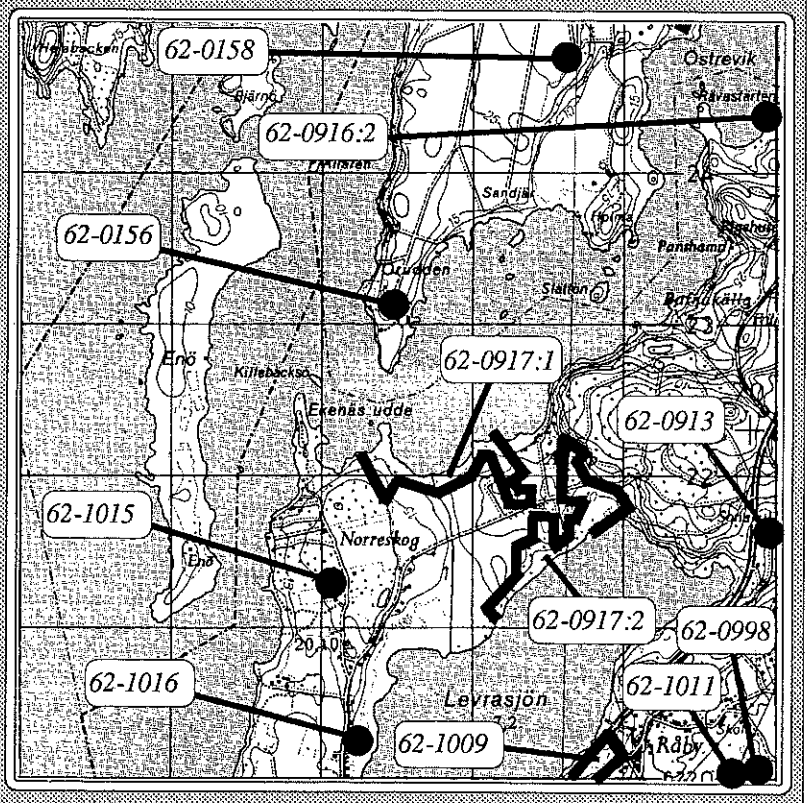

Obj. nr	Obj. namn	Naturtyp	Värde-klass	Areal (ha)	Övrigt
62-0156	Orudden	Annan hagmark	3	6,3	
62-0158	Näsum 10:13	Öppen hagmark	4	1,1	
62-0913	Sonakulla	Annan öppen utmark	3	4,5	Se även 3E4e
62-0916:2	Rävastärten	Annan öppen utmark	3	8,0	Se 3E4e
62-0917:1	Allarp	Annan öppen utmark	2	15,0	
62-0917:2	Allarp	Annan öppen utmark	2	18,0	
62-0998	S Råby	Annan öppen utmark	3	7,5	Se 3E3d
62-1009	Bromölla N	Annan öppen utmark	4	55,0	Se även 3E3d
62-1011	S Råby 3	Buskrik utmark	4	57,5	Se även 3E3d, 3E3e
62-1015	Norreskog 1	Annan hagmark	4	1,0	
62-1016	Norreskog 2	Öppen hagmark	4	1,0	

Objekt nummer: 62-0917

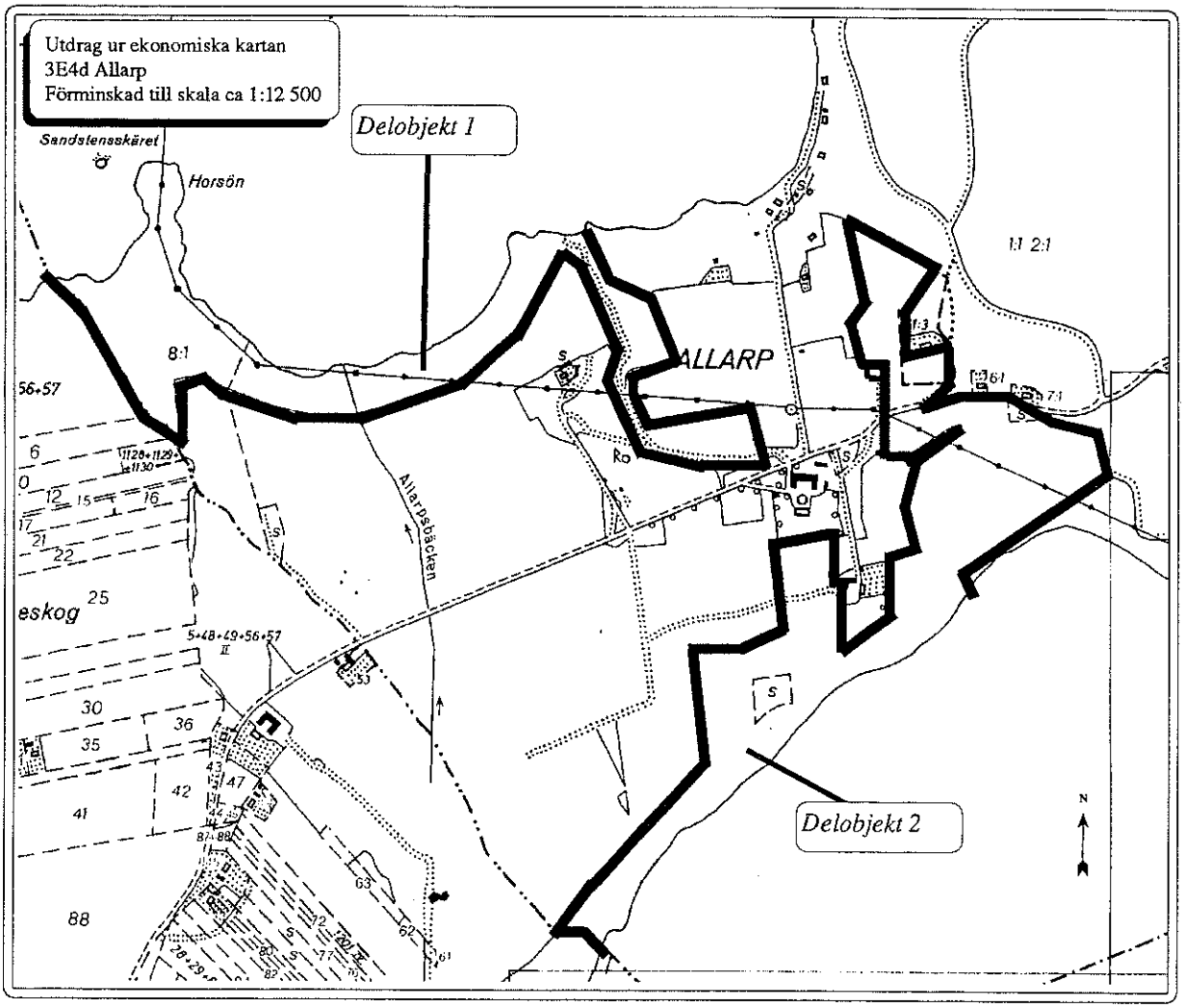

Värdeklass: 2 **Objektnamn:** Allarp **Socken:** Ivetofta **Inventeringsdatum:** 87-07-01

Inventerare: KAO **Naturgeografisk region:** 7 **Koordinat:** 3E4D2C0E

Areal (ha): Delobjekt 1: 15,0, delobjekt 2: 18,0

Naturtyp: Delobjekt 1 och 2: Annan öppen utmark

Vegetationstyper: Delobjekt 1: Rished av örtrik ljungtyp, Gräshed, fårsvingelvariant av rödventyp, Gräshed av staggtyp, Torräng av hällmarkstyp, Torräng av fårsvingeltyp, Friskäng av rödventyp, Fuktäng av tuvtåteltyp, Fuktäng av högörttyp, Fuktäng av kalktyp, Fuktäng av blåtåteltyp, Fuktäng av högstarrtyp, Högvass av bladvass-sjösävtyp

Delobjekt 2: Fuktäng av tuvtåteltyp, Fuktäng av högörttyp, Fuktäng av kalktyp, Fuktäng av högstarrtyp Högvass av bladvass-sjösävtyp

Allmän beskrivning: Vackra betesmarker med mycket varierande vegetation och med stor artrikedom. Ett stort antal mycket ovanliga växter finns i området. I trädskiktet finns dungar av björk i de båda delobjekten. I buskskiktet finns enstaka buskage med en, hagtorn och rosor i delobjekt 1 samt hagtorn och slån i delobjekt 2.

Vegetation: Ett mycket stort antal olika vegetationstyper finns representerade, främst inom delobjekt 1. Här finns sandig mark med örtrik ljunghed och gräshed i den sydöstra delen. Vidare finns fuktiga strandängar med fattig stagghed, blåtåtelfuktängar och näringsrika kalkfuktängar. I artlistan finns bland annat vårtåtel, sammetsdaggkåpa, darrgräs, ljung, vårstarr, nålstarr, slankstarr, hartmansstarr, ängsstarr, hirsstarr, loppstarr, spåtistel, rödklint, väddklint, jordtistel, knägräs, backnejlika, brudbröd, solvända, gökärt, vildlin, gökblomster, tjärblomster, stagg, kungsmynta, slåtterblomma, tätört, jungfrulin, rosettjungfrulin, majviva, gullviva, backsippa, knölsmörblomma, bergmynta, mandelblomma, svinrot, krussilja, sandmaskrosor, backtimjan, jordklöver, trådklöver, småvänderot, ängsviol och buskviol. I delobjekt 2 dominerar fuktängsvegetation med arter som t.ex nålstarr, slankstarr, näbbstarr, hirsstarr, revfibbla, vildlin, kungsmynta, kärrspira, tätört, rosettjungfrulin, majviva och småvänderot

Hävd: Delobjekt 1 hävdas genom bete med nöt och delobjekt 2 betas med får och nöt. Halva arealen av delobjekt 1 och 2 är välhävdad. Övriga delar är svagt hävdade.

Markhistoria: Den ekonomiska kartan från 1932 anger åker som huvudsakligen användes som betesmark samt betesmark för delobjekt 1. Samma markslag anges för delobjekt 2. Vissa partier anges som åkermark.

Ingrepp, påverkan: En viss kvävepåverkan kan spåras inom delar av delobjekt 2. Igenväxning sker inom begränsade delar av båda delobjektet beroende på för svag hävd.

Befintliga planer och skydd: Området är av riksintresse för naturvård och friluftsliv (område NL 27 respektive FL 3). Landskapsbildsskydd är föreslaget i länets naturvårdsplan (område nr 1). Objektet är även med i länets kulturminnesvårdsplan (område nr 2). Objektet finns med i länets åtgärdsprogram för bevarande av odlingslandskapet, (område nr 5). Ett NOLA-avtal berör större delen av objektet (avtal nr 69).

Dokumentation: Saknas.

Omdöme: Ett stort men bitvis svagt hävdat objekt. Betydande arealer innehåller en vegetation som saknar tydliga spår av kvävegödselmedel. Hävdkontinuiteten är lång och flera slåtter- och betesindikerande arter finns, främst i delobjekt 1. Vegetationstyperna är många och artrikedomen är myckt stor. Det är av stor vikt att betestrycket ökar och att kvävegödsling förbjuds inom objketet om de höga värdena skall bestå.

Urvalskriterier: A2, B.

3E4e Hagstad

Utdrag ur topografiska kartan

3E Karlshamn SV

Skala 1:50 000

0 500 1000 1500 m

N

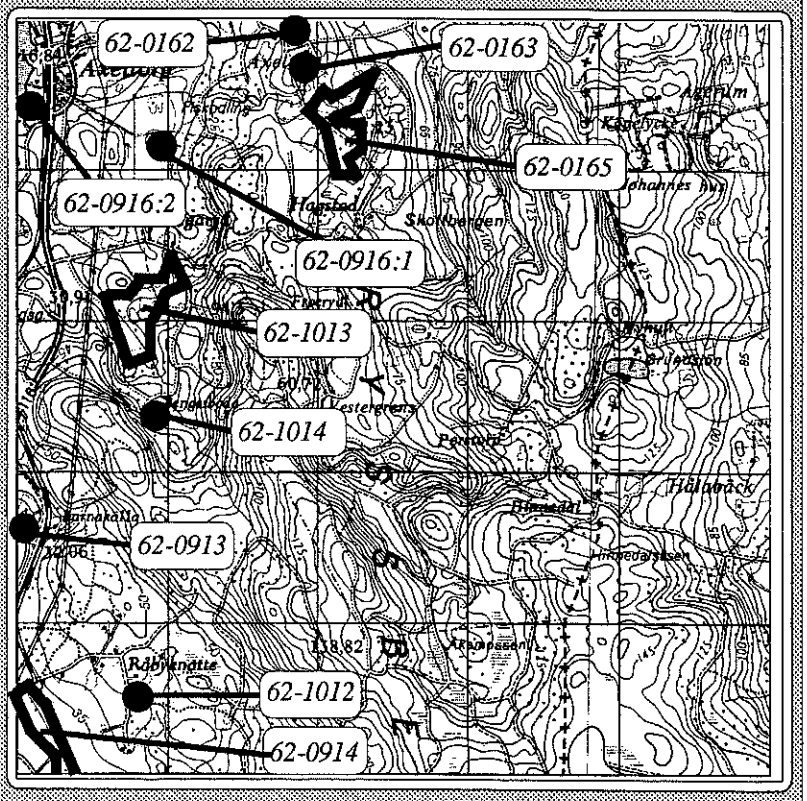

Obj. nr	Obj. namn	Naturtyp	Värde-klass	Areal (ha)	Övrigt
62-0162	Axeltorp 2	Öppen hagmark	3	1,7	Se även 3E5e
62-0163	Axeltorp 3	Öppen hagmark	3	0,8	
62-0165:1	Hagstad	Annan öppen utmark	2	8,2	
62-0165:2	Hagstad	Annan öppen utmark	2	2,8	
62-0913	Sonakulla	Annan öppen utmark	3	4,5	Se 3E4d
62-0914	Himmelriket	Öppen hagmark	3	22,0	Se 3E3e
62-0916:1	Boaholmen	Annan buskrik utmark	3	3,5	
62-0916:2	Rävastärten	Annan öppen utmark	3	8,0	Se även 3E4d
62-1012	Råbyknatte	Annan hagmark	4	9,0	
62-1013	Söndre vång	Annan öppen utmark	4	12,0	
62-1014	Bengtsboda	Annan öppen utmark	4	1,5	

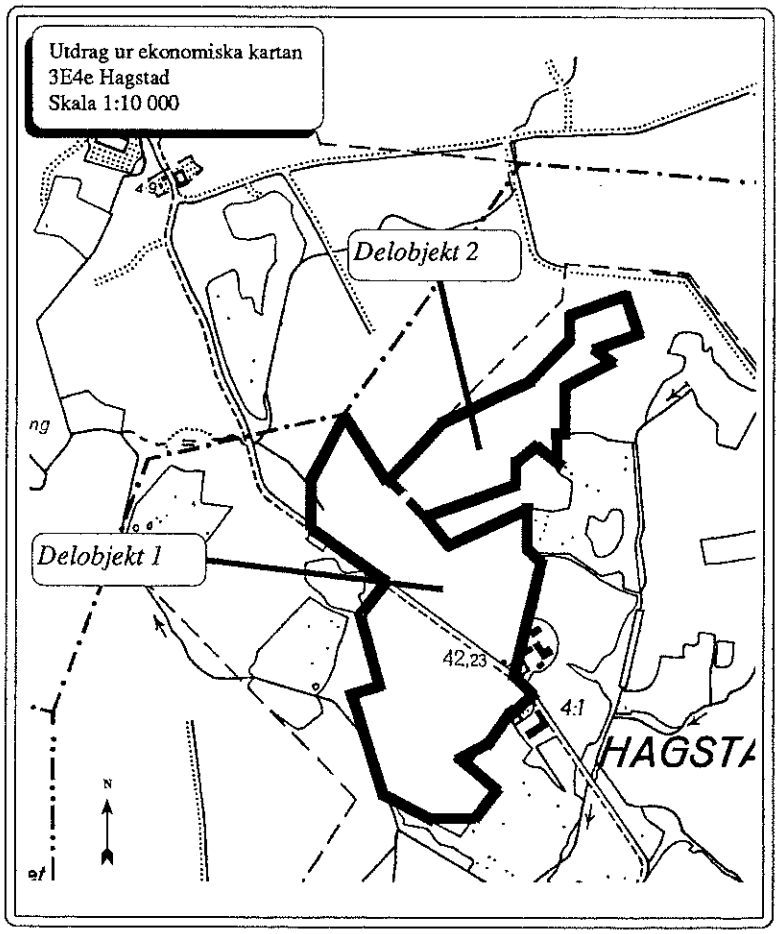

Objekt nummer: 62-0165

Värdeklass: 2

Objektnamn: Hagstad

Socken: Näsum

Inventeringsdatum: 87-08-25

Inventerare: KAO

Naturgeografisk region: 8

Koordinat: 3E4E4C2C

Areal (ha): Delobjekt 1: 8,2
Delobjekt 2: 2,8

Naturtyp: Annan öppen utmark

Vegetationstyper:
Delobjekt 1: Gräshed av rödventyp,
Gräshed, fårsvingelvariant av rödventyp,
Fuktäng av tuvtåteltyp
Delobjekt 2: Gräshed, fårsvingelvariant av rödventyp,
Fuktäng av tuvtåteltyp

Allmän beskrivning: Vackra men svagt hävdade och ohävdade gamla utmarker med odlingsrösen. I trädskiktet finns en del dungar av gran, ek, avenbok, ask, björk, al och apel. I buskskiktet finns en hel del en, hassel, hagtorn, rosor, slån, björnbör, viden och lövuppslag.

Vegetation: Objektet domineras av gräshedsvegetation med inslag av tuvtåtelfuktängar. I artlistan finns bland annat vårbrodd, hundstarr, hirsstarr, kruståtel, fårsvingel, mannagräs, blåtåtel, stagg, röllika, ögontröst, älggräs, vattenmåra, stenmåra, gulmåra, revfibbla, fyrkantig johannesört, gökärt, gulvial, höstfibbla, prästkrage, videört, jungfrulin, kråkklöver, brunört, smörblomma, ältranunkel, krussilja, gullris, ängsvädd, ängsviol, knägräs och småfruktig jungfrukam. I det ohävdade delobjekt 2 växer arter som t.ex ängssvingel, backlök, rödklint, ögontröst, gökärt, jungfrulin, ängsvädd, knägräs och lundkovall.

Hävd: Delobjekt 1 hävdas svagt genom bete med nöt. Delobjekt 2 är helt ohävdat.

Markhistoria: Den ekonomiska kartan från 1932 anger lövskog och åker (sydligaste delen) för delobjekt 1 och lövskog för delobjekt 2.

Ingrepp, påverkan: Stora delar av objektet är under igenväxning på grund av för svag hävd..

Befintliga planer och skydd: Området är av riksintresse för friluftslivet (område FL 3). Objektet finns med i länets åtgärdsprogram för bevarande av odlingslandskapet, (område nr 14). Landskapsbildsskydd är föreslaget i länets naturvårdsplan (område nr 1).

Dokumentation: Naturvårdsplan över Skåne, del Kristianstads län. Länsstyrelsen i Kristianstads län 1975.

Omdöme: Ett stort men svagt hävdat objekt. Betydande arealer innehåller en vegetation som saknar tydliga spår av kvävegödselmedel. Hävdkontinuiteten har varit lång och grässvålen innehåller fortfarande flera hävdberoende arter.

Urvalskriterier: A2, B.

3E3d Bromölla

Utdrag ur topografiska kartan

3E Karlshamn SV

Skala 1:50 000

0 500 1000 1500 m

N

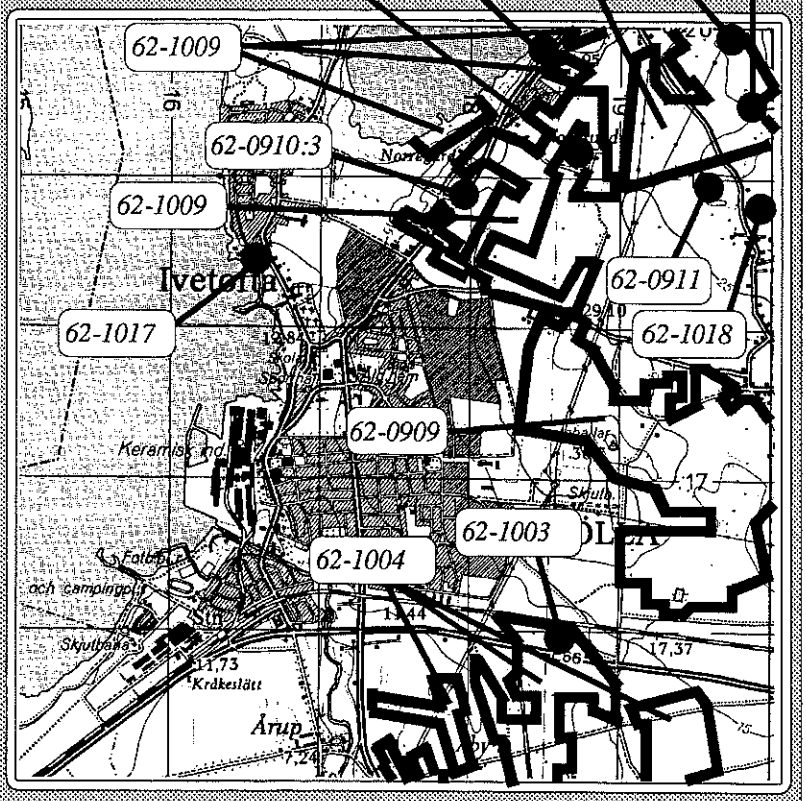

Obj. nr	Obj. namn	Naturtyp	Värde-klass	Areal (ha)	Övrigt
62-0909:1	Brantahallar	Buskrik utmark	1	21,5	
62-0909:2	Brantahallar	Buskrik utmark	1	29,0	
62-0909:3	Brantahallar	Öppen hagmark	1	19,0	
62-0909:4	Brantahallar	Buskrik utmark	1	86,5	Se även 3E3e
62-0910:1	Bromölla	Öppen hagmark	3	2,5	
62-0910:2	Bromölla	Öppen hagmark	3	2,5	
62-0910:3	Bromölla	Annan öppen utmark	3	3,0	
62-0911	Grödby 1	Buskrik utmark	1	13,0	
62-0912	S Råby 1	Buskrik utmark	1	3,0	
62-0998	S Råby 2	Annan öppen utmark	3	7,5	Se 3E4d
62-1003	Åby 1	Annan hagmark	2	1,8	
62-1004	Åby 2	Annan öppen utmark	4	120,0	Se även 3E2d
62-1009	Bromölla N	Annan öppen utmark	4	55,0	Se även 3E4d
62-1011	S Råby 3	Buskrik utmark	4	57,5	Se även 3E4d, 3E3e
62-1017	Korsholmen	Annan öppen utmark	4	2,0	
62-1018	Grödby 2	Buskrik utmark	2	19,5	Se 3E3e

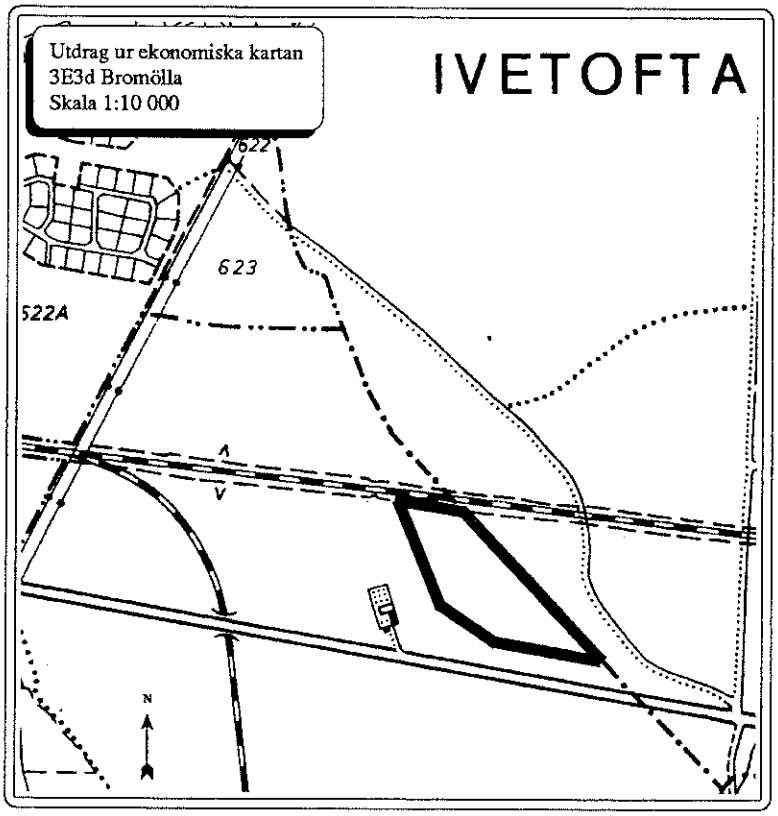

Objekt nummer: 62-1003

Värdeklass: 2

Objektnamn: Åby 1

Socken: Ivetofta

Inventeringsdatum: 87-06-15

Inventerare: KAO

Naturgeografisk region: 7

Koordinat: 3E3D0D9G

Areal (ha): 1,8

Naturtyp: Annan hagmark

Vegetationstyper:
Torräng av fårsvingeltyp,
Friskäng av örtrik typ
Friskäng av svinrottyp
Fuktäng av högörttyp

Allmän beskrivning: Björk- och askhage med rosor och slån i buskskiktet.

Vegetation: Vegetationen är mycket varierad och artrik. I artlistan finns bland annat blåsuga, låsbräken, darrgräs, stor blåklocka, slankstarr, hirsstarr, rödklint, jordtistel, gökärt, jungfrulin, svinrot (rikligt), ängsvädd, ängsviol och jungfru Marie nycklar (rikligt). Vegetationen antyder att det sannolikt har bedrivits slåtter i delobjektet.

Hävd: Delobjektet hävdas svagt genom bete med nöt.

Markhistoria: Den ekonomiska kartan från 1929 anger betesmark.

Ingrepp, påverkan: Stora delar av delobjektet är under igenväxning på grund av för svag hävd.

Befintliga planer och skydd: Saknas.

Dokumentation: Saknas.

Omdöme: Ett fint men svagt hävdat objekt. Delobjektet innehåller ett stort antal vegetationstyper, bland annat friskäng av svinrottyp. Den artrika vegetationen är opåverkad av kvävegödselmedel och är hävdberoende. Åtskilliga indikatorarter för slåtter och bete finns inom delobjektet. Hävdkontinuiteten är lång. Betestrycket måste dock ökas om de höga naturvärdena skall bestå.

Urvalskriterier: A2, B.

Objekt nummer: 62-0909

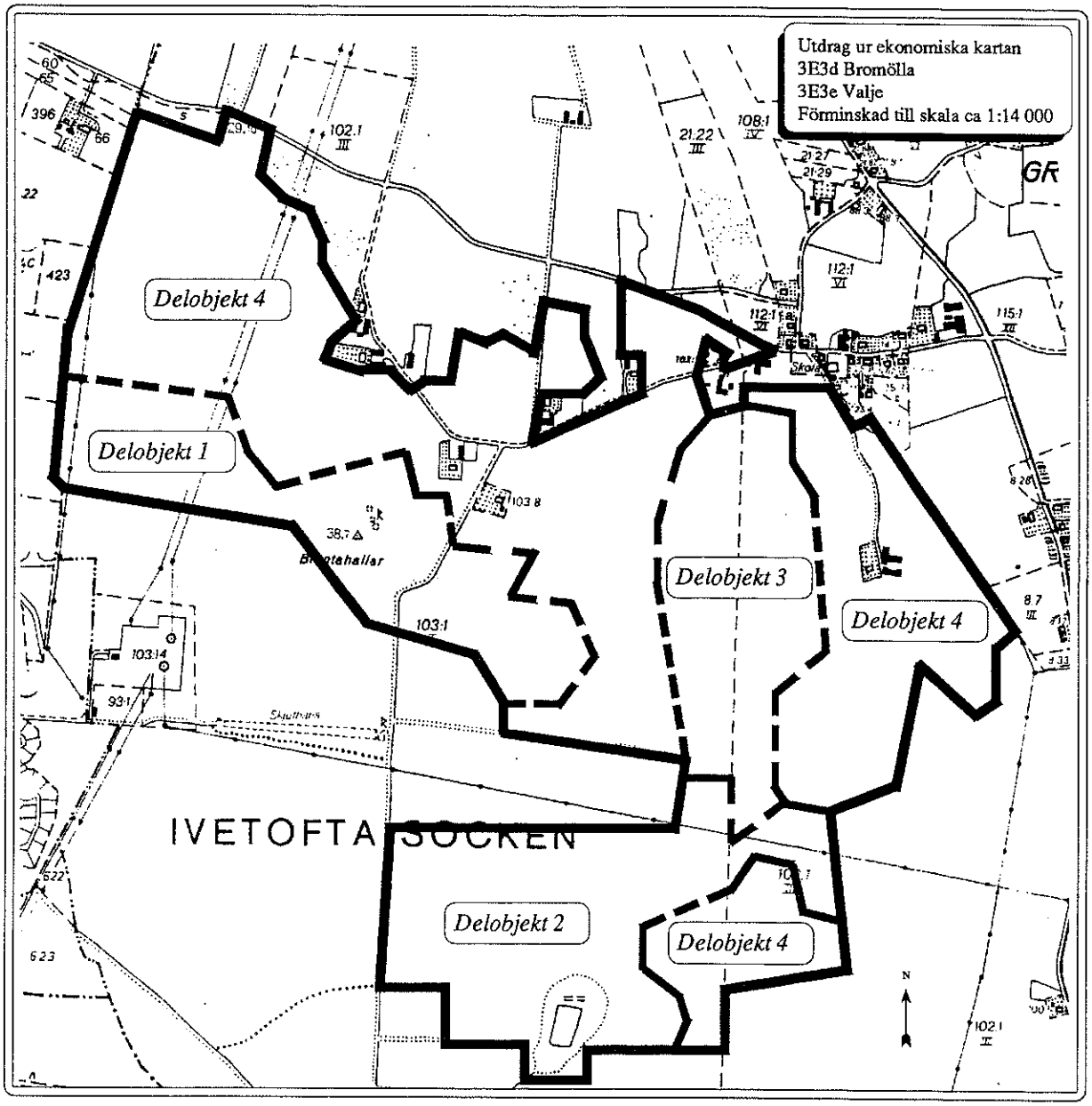

Värdeklass: 1 **Objektnamn:** Brantahallar **Socken:** Ivetofta **Inventeringsdatum:** 87-06-16

Inventerare: KAO **Naturgeografisk region:** 7 **Koordinat:** 3E3D2E1E

Areal (ha):
Delobjekt 1: 21,5
Delobjekt 2: 29,0
Delobjekt 3: 19,0
Delobjekt 4: 86,5

Naturtyp:
Delobjekt 1: Buskrik utmark
Delobjekt 2: Buskrik utmark
Delobjekt 3: Öppen hagmark
Delobjekt 4: Buskrik utmark

Vegetationstyper:

Delobjekt 1:
Torräng av hällmarkstyp,
Torräng av fårsvingeltyp,
Torräng av örtrik ängs-havretyp

Delobjekt 2:
Torräng av fårsvingeltyp,
Torräng av örtrik ängs-havretyp,
Friskäng av örtrik typ
Fuktäng av gräs-lågstarrtyp
Öppet sumpkärr

Delobjekt 3:
Friskäng av örtrik typ
Fuktäng av högörttyp
Fuktäng av högstarrtyp
Fuktäng av fräken-starrtyp
Fuktäng av gräs-lågstarrtyp
Öppet sumpkärr

Delobjekt 4
Gräshed
Friskäng
Torräng

Allmän beskrivning: Ett mycket stort komplex av betesmarker som är belägna omedelbart öster om Bromölla. I trädskiktet finns spridda exemplar av ek, bok, björk och skogsalm. Trädskiktet har störst utbredning i delobjekt 4. Buskskiktet, som bitvis är ganska kraftigt utvecklat, består huvudsakligen av hagtorn, rosor och slån. I delobjekt 1 går berget i dagen vid triangelpunkten Brantahallar. Området är rikt på stengärden och fägator. I den södra delen av delobjekt 2 finns en grävd damm. I den nordvästra delen av delobjekt 2 finns gamla odlingsrösen och i väster finns stensträngar, jordvallar och kullar som kan vara gravar. Gränsbestämda fornlämningar finns i delobjekt 1.

Vegetation: Vegetationen är mycket varierad och artrik. I delobjekt 1 dominerar torrängssamhällen med inslag av friskäng. Här växer bland annat vårtåtel, blåsuga, sammetsdaggkåpa, darrgräs, stor blåklocka, lundstarr, spåtistel, rödklint, väddklint, jordtistel, knägräs, brudbröd, monke, gökärt, backförgätmigej, bockrot, jungfrulin, luddfingerört, gullviva, backsippa, knölsmörblomma, ängsskallra, höskallra, harmynta, bergmynta, mandelblomma, luktvädd, ängsvädd, sandmaskrosor, backtimjan, jordklöver, trådklöver, ängsviol och buskviol. Artlistan innehåller flera indikatorarter för slåtter och bete. I delobjekt 2 finns både torrängar, fuktängar och kärr med en mycket artrik flora. I artlistan finns bland annat blåsuga, knägräs, darrgräs, stor blåklocka, slankstarr, lundstarr, hirsstarr, spåtistel, rödklint, väddklint, jordtistel, brudbröd, hedblomster, krissla, gökärt, prästkrage, bockrot, jungfrulin, luddfingerört, gullviva, backsippa, knölsmörblomma, ängsskallra, höskallra, pimpinell, mandelblomma, fältvädd, ängsvädd, sandmaskrosor, backtimjan, jordklöver, ängsviol och buskviol. Vid dammen växer även vattenstäkra och knappsäv. Kvävepåverkan är svår att avgöra i delobjekt 2. Smörblommor förekommer rikligt på flera ställen tillsammans med indikatorarter för kvävebrist. I delobjekt 3, som är gammal åkermark, dominerar fuktängsvegetation med inslag av friskäng. Inom delobjektet brukar 10 000-tals exemplar av ängsnycklar blomma regelbundet. Här växer även rikligt med darrgräs, höskallra, humleblomster och ängsskära. I artlistan finns även slankstarr, hirsstarr, kärrknipprot, sommarfibbla och höskallra. Delobjekt 4 består till största delen av gammal åkermark som hyser en hel del betesindikerande arter. Vegetationen är mer artfattig i förhållande till intilliggande delobjekt men här finns bland annat backsippa, jordtistel och mandelblomma.

Hävd: Halva arealen inom delobjekt 1 och 2 hävdas svagt genom bete med nöt. Övriga delar samt hela delobjekt 3 hävdas väl genom bete med nöt. Delobjekt 4 hävdas väl genom bete med nöt, häst och får.

Markhistoria: Den ekonomiska kartan från 1931 anger öppen betesmark för delobjekt 1 och större delen av delobjekt 2. De östligaste delarna av delobjekt 2 var åker. Delobjekt 3 anges som åker med mycket små inslag av öppen betesmark och en lövdunge i den centrala delen. Delobjekt 4 var till största delen åker med inslag av öppen betesmark i den västra delen.

Ingrepp, påverkan: En viss igenväxning sker främst i delobjekt 1 beroende på för svag hävd.

Befintliga planer och skydd: Området är av riksintresse för naturvård (område nr NL 24a). Landskapsbildsskydd är föreslaget för större delen av området i länets naturvårdsplan (område nr 17). NOLA-avtal berör större delen av objektet. Området finns även med i länets åtgärdsprogram för bevarande av odlingslandskapet (område nr 3a).

Dokumentation: Naturvårdsplan över Skåne, del Kristianstads län. Länsstyrelsen i Kristianstads län 1975.

Omdöme: Ett mycket stort betesmarkskomplex med betydande arealer ej kvävepåverkad mark. Vissa partier har visserligen tidigare varit uppodlade men vegetationen visar få spår av kvävepåverkan. Uppodlingen måste ha upphört för mycket länge sedan. Vegetationen är sällsynt artrik och ett stort antal vegetationstyper finns representerade. Inom objektet finns åtskilliga arter som indikerar kvävebrist, slåtter- och betesbruk. Hävdkontinuiteten är mycket lång för större delen av objektet och hävden är tämligen god fortfarande. Betestrycket måste dock öka, främst i delobjekt 1 om naturvärdena skall bestå.

Urvalskriterier: A2, B.

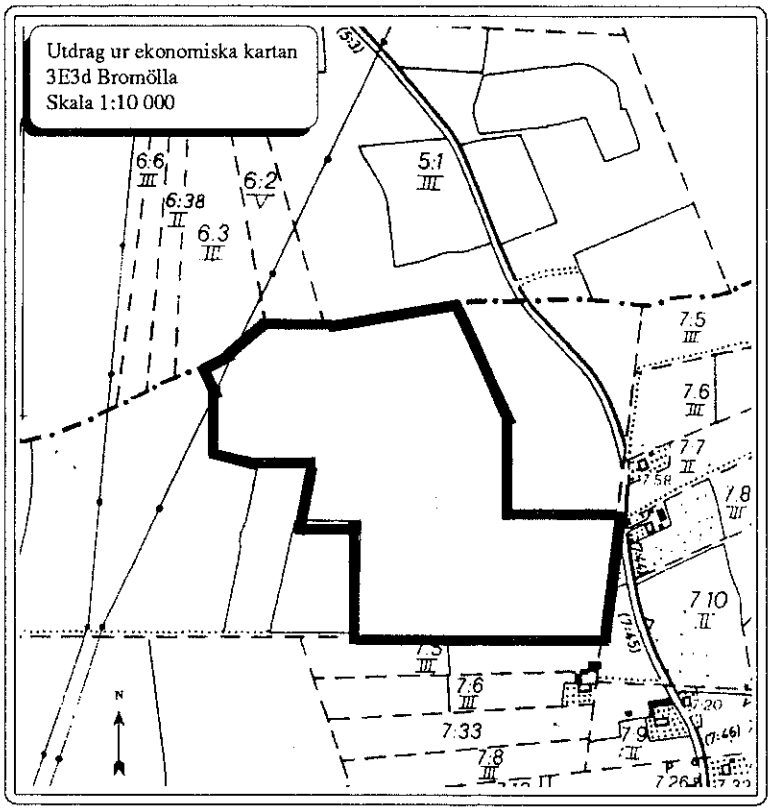

Objekt nummer: 62-0911

Värdeklass: 1

Objektnamn: Grödby 1

Socken: Ivetofta

Inventeringsdatum: 87-06-17

Inventerare: KAO

Naturgeografisk region: 7

Koordinat: 3E3D3E8G

Areal (ha): 13,0

Naturtyp: Buskrik utmark

Vegetationstyper:
Torräng av fårsvingeltyp,
Torräng av örtrik ängshavretyp

Allmän beskrivning: Buskrik utmark utan trädskikt. I det bitvis ganska kraftiga buskskiktet finns en, hassel, hagtorn, rosor, slån och skogstry. Inom delobjektet finns en fägata och stengärden.

Vegetation: Artrik torrängsvegetation. Här växer bland annat lundtrav, fältmalört, darrgräs, stor blåklocka, vårstarr, spåtistel, rödklint, väddklint, jordtistel, knägräs, backnejlika, solvända, hedblomster, revfibbla, vildlin, backförgätmigej, kungsmynta, rosettjungfrulin, jungfrulin, luddfingerört, småfingerört, gullviva, backsippa, knölsmörblomma, harmynta, fältvädd, ståndS, ängsvädd, sandmaskrosor, backruta, backtimjan, jordklöver, ängsviol, buskviol och sandviol.

Hävd: Objektet hävdas till hälften svagt och till hälften väl genom bete med nöt.

Markhistoria: Den ekonomiska kartan från 1931 anger betesmark.

Ingrepp, påverkan: Delar av objektet är under igenväxning på grund av för svag hävd. En svag kvävepåverkan kan spåras i vegetationen i objektets sydvästra del.

Befintliga planer och skydd: Området är av riksintresse för naturvård (område nr NL 24b). Området finns med i länets åtgärdsprogram för bevarande av odlingslandskapet (område nr 3b). Ett NOLA-avtal berör delobjektet.

Dokumentation: Saknas.

Omdöme: Ett fint men delvis svagt hävdat objekt. Objektet innehåller en artrik, hävdberoende vegetation som till största delen är opåverkad av kvävegödselmedel. Åtskilliga indikatorarter för slåtter och bete finns inom objektet. Hävdkontinuiteten är lång. Betestrycket måste dock ökas om de höga naturvärdena skall bestå.

Urvalskriterier: B, A2.

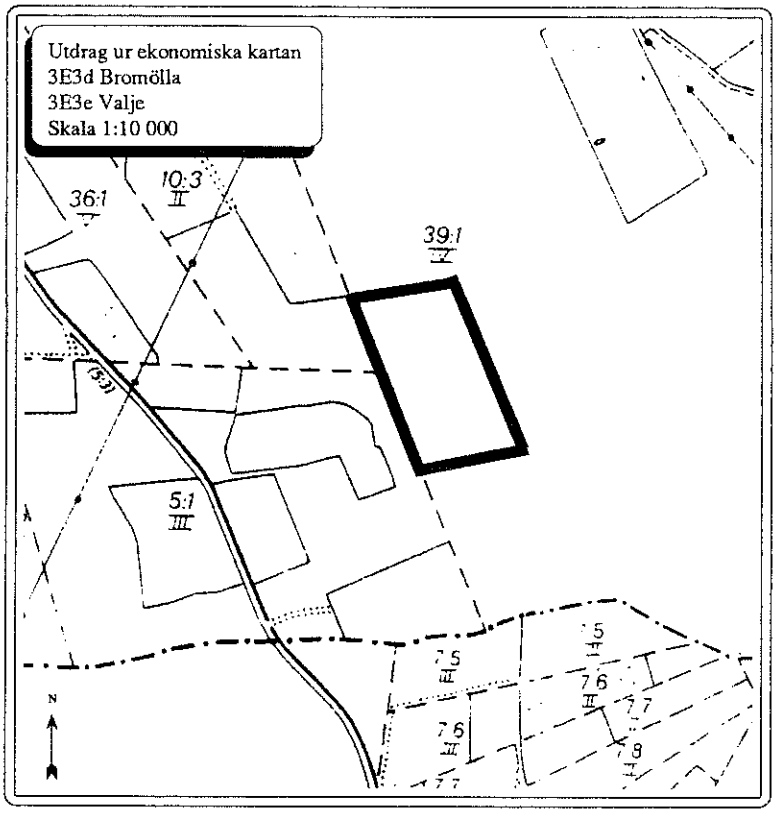

Objekt nummer: 62-0912

Värdeklass: 1

Objektnamn: S Råby 1

Socken: Ivetofta

Inventeringsdatum: 87-06-17

Inventerare: KAO

Naturgeografisk region: 7

Koordinat: 3E3D4E7H

Areal (ha): 3,0

Naturtyp: Buskrik utmark

Vegetationstyper:
Torräng av fårsvingeltyp,
Torräng av örtrik ängshavretyp

Allmän beskrivning: Buskrik utmark med någon enstaka bok och skogsalm i trädskiktet. I det bitvis ganska kraftiga buskskiktet finns en, hagtorn, rosor och slån. Inom objektet finns en fägata.

Vegetation: Artrik torrängsvegetation. I artlistan finns även darrgräs, stor blåklocka, spåtistel, rödklint, väddklint, jordtistel, backnejlika, brudbröd, solvända, hedblomster, revfibbla, gökärt, vildlin, tjärblomster, jungfrulin, luddfingerört, gullviva, knölsmörblomma, mandelblommm, sandmaskrosor, backruta, backtimjan, jordklöver, ängsviol, buskviol och sandviol.

Hävd: Objektet hävdas till hälften svagt och till hälften väl genom bete med nöt.

Markhistoria: Den ekonomiska kartan från 1931 anger betesmark.

Ingrepp, påverkan: Delar av objektet är under igenväxning på grund av för svag hävd. En svag kvävepåverkan kan spåras i vegetationen i delar av objektet.

Befintliga planer och skydd: Landskapsbildsskydd är föreslaget för området i länets naturvårdsplan (område nr 1).

Dokumentation: Naturvårdsplan över Skåne, del Kristianstads län. Länsstyrelsen i Kristianstads län 1975.

Omdöme: Ett fint men delvis svagt hävdat objekt. Området innehåller en artrik, hävdberoende vegetation som till största delen är opåverkad av kvävegödselmedel. Åtskilliga indikatorarter för slåtter och bete finns inom delobjektet. Hävdkontinuiteten är lång. Betestrycket måste dock ökas om de höga naturvärdena skall bestå.

Urvalskriterier: B, A2.

3E3e Valje

Utdrag ur topografiska kartan

3E Karlshamn SV

Skala 1:50 000

0 500 1000 1500 m

N

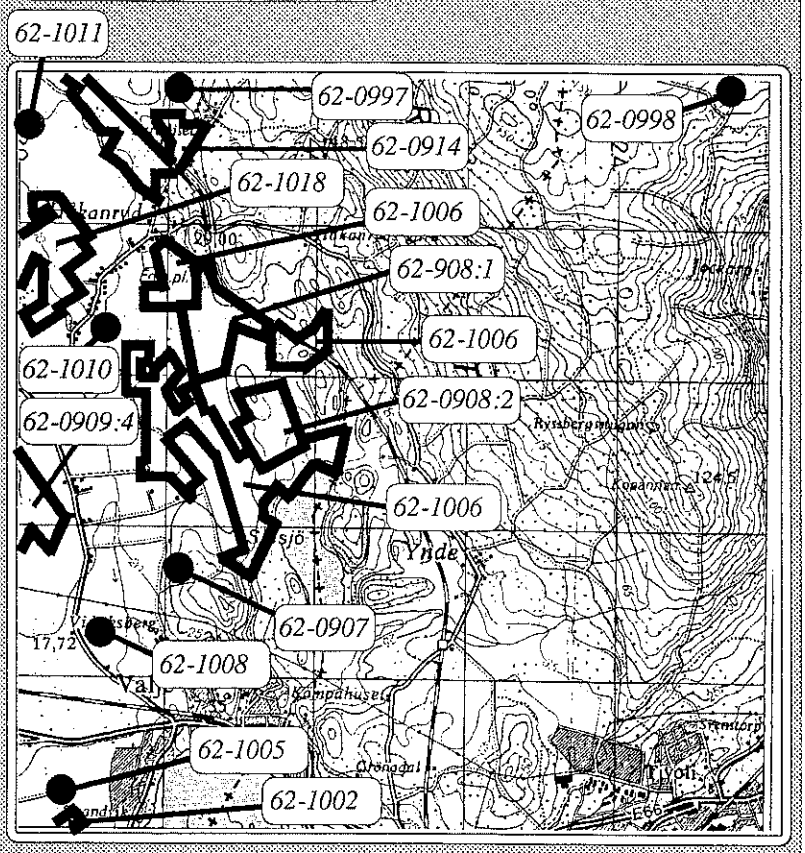

Obj. nr	Obj. namn	Naturtyp	Värde-klass	Areal (ha)	Övrigt
62-0907	Vidriksberg	Annan öppen utmark	3	6,5	
62-0908:1	Håkanryd	Buskrik utmark	1	14,5	
62-0908:2	Håkanryd	Öppen hagmark	1	12,0	
62-0909:4	Brantahallar	Buskrik utmark	1	86,5	Se 3E3d
62-0914	Himmelriket	Öppen hagmark	3	22,0	Se även 3E4e
62-0997	Paradiset	Sidvallsäng	2	0,7	
62-1002	N Edenryd	Buskrik utmark	4	39,5	Se 3E2d, 3E2e
62-1005	Valje 1	Buskrik utmark	4	4,0	
62-1006	Håkanryd 2	Buskrik utmark	4	65,0	
62-1008	Valje 2	Annan öppen utmark	4	1,0	
62-1010	Grödby 2	Buskrik utmark	4	1,0	
62-1011	S Råby 3	Buskrik utmark	4	57,5	Se även 3E4d, 3E3d
62-1018	Grödby 2	Buskrik utmark	2	19,5	Se även 3E3d

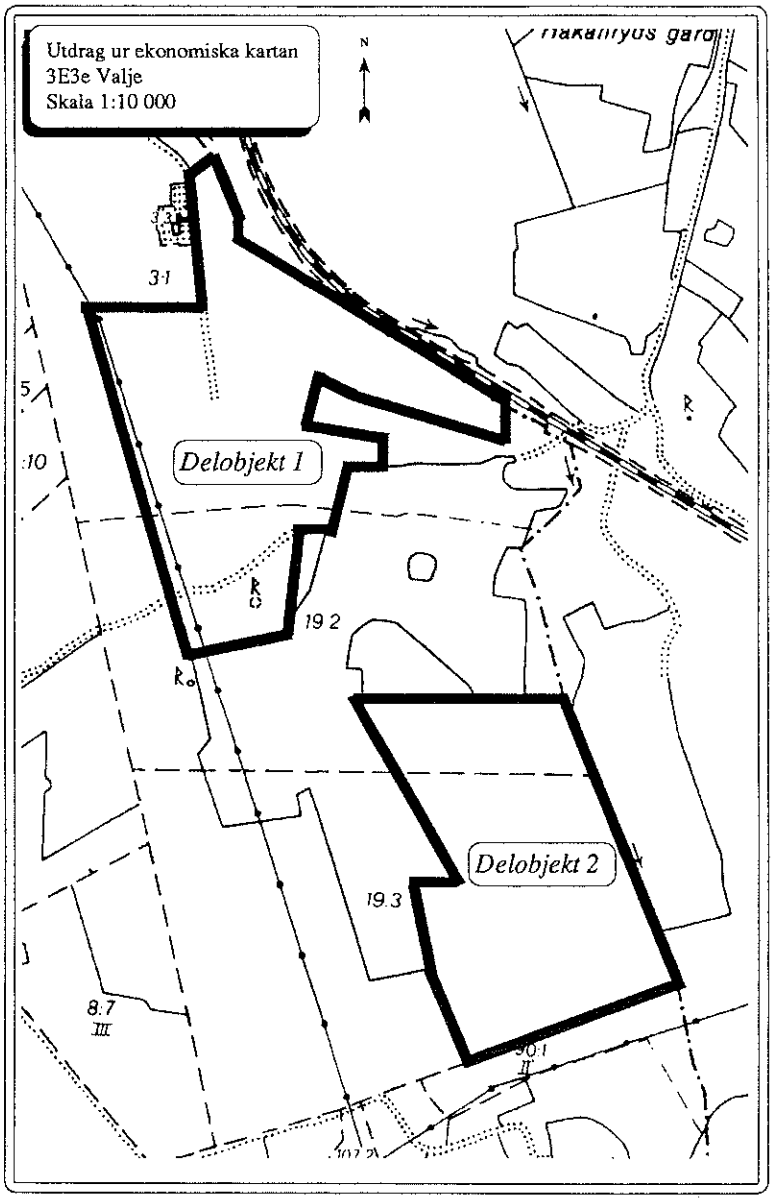

Objekt nummer: 62-0908

Värdeklass: 1

Objektnamn: Håkanryd

Socken: Ivetofta

Inventeringsdatum: 1987-06-12

Inventerare: KAO

Naturgeografisk region: 7

Koordinat: 3E3E3B0E

Areal (ha): Delobjekt 1: 14,5
Delobjekt 2: 12,0

Naturtyp:
Delobjekt 1: Buskrik utmark
Delobjekt 2: Öppen hagmark

Vegetationstyper:
Delobjekt 1:
Rished av örtrik ljungtyp
Gräshed, fårsvingelvariant av rödventyp,
Torräng av örtrik ängshavretyp,
Friskäng av örtrik typ,
Fuktäng, kåltistelvariant av högörttyp,
Fuktäng av gräs-lågstarrtyp
Delobjekt 2:
Torräng av fårsvingeltyp,
Torräng av örtrik ängshavretyp,
Fuktäng av tuvtåteltyp,
Fuktäng av gräs-lågstarrtyp,
Fuktäng av kalktyp,
Öppet sumpkärr

Allmän beskrivning: Buskrik utmark och gammal slåttermark med enstaka dungar av ek och skogsalm i trädskiktet. I det bitvis ganska kraftiga buskskiktet finns en, hassel, hagtorn och rosor.

Vegetation: I delobjekt 1 finns en mycket artrik torrängs- / gräshedsvegetation. Här växer bland annat rikligt med backsippa, solvända och kattfot. Invid bäcken i norr finns ett fuktängs- / kärrparti med riklig förekomst av darrgräs, småvänderot och smörbollar. I artlistan finns även blåsuga, sammetsdaggkåpa, fältmalört, ljung, slankstarr, näbbstarr, hirsstarr, spåtistel, rödklint, jordtistel, knägräs, ögontröst, brudbröd, blodnäva, hedblomster, krissla, sommarfibbla, vildlin, tjärblomster, slåtterblomma, bockrot, grönvit nattviol, jungfrulin, luddfimgerört, ängsskallra, höskallra, harmynta, mandelblomma, krussilja, sandmaskrosor, ängsviol och buskviol. Stora delar av delobjekt 2 är en gammal slåtteräng med en mycket artrik flora. Här växer bland annat smörbollar, svinrot och brudsporre. De omgivande kullarna hyser en torrängsflora som visar spår av kvävepåverkan. I artlistan finns i övrigt blåsuga, nålstarr, ängsstarr, näbbstarr, loppstarr, jordtistel, klasefibbla, knägräs, krissla, sommarfibbla, vildlin, slåtterblomma, rosettjungfrulin, jungfrulin, luddfingerört, majviva, gullviva, backsippa, höskallra, krussilja, sandmaskrosor och småvänderot.

Hävd: Delobjekt 1 hävdas tämligen väl genom bete med nöt. Delobjekt 2 hävdas till hälften väl och till hälften svagt genom bete med nöt.

Markhistoria: Den ekonomiska kartan från 1929 anger åker och åker som huvudsakligen brukades som betesmark för delobjekt 1. För delobjekt 2 anges hårdvallsäng samt mindre inslag av åker som huvudsakligen brukades som betesmark.

Ingrepp, påverkan: Delar av objektet är under igenväxning på grund av för svag hävd. En svag kvävepåverkan kan spåras i vegetationen i delar av delobjekt 2.

Befintliga planer och skydd: Landskapsbildsskydd är föreslaget för områdets norra delar i länets naturvårdsplan (område nr 1). Naturreservat är föreslaget i de södra och östra delarna (område 1b). Ett NOLA-avtal berör objektet. Området finns också med i länets åtgärdsprogram för bevarande av odlingslandskapet (område 4)

Dokumentation: Naturvårdsplan över Skåne, del Kristianstads län. Länsstyrelsen i Kristianstads län 1975.

Omdöme: Ett fint men delvis svagt hävdat objekt. Området innehåller en synnerligen artrik, hävdberoende vegetation som till största delen är opåverkad av kvävegödselmedel. Åtskilliga indikatorarter för främst slåtter, men även bete finns inom objektet. Hävdkontinuiteten är förmodligen lång. Betestrycket måste dock ökas om de höga naturvärdena skall bestå. Här finns goda möjligheter att återskapa gamla slåtterängar genom att återuppta slåtterbruket.

Urvalskriterier: B, A2.

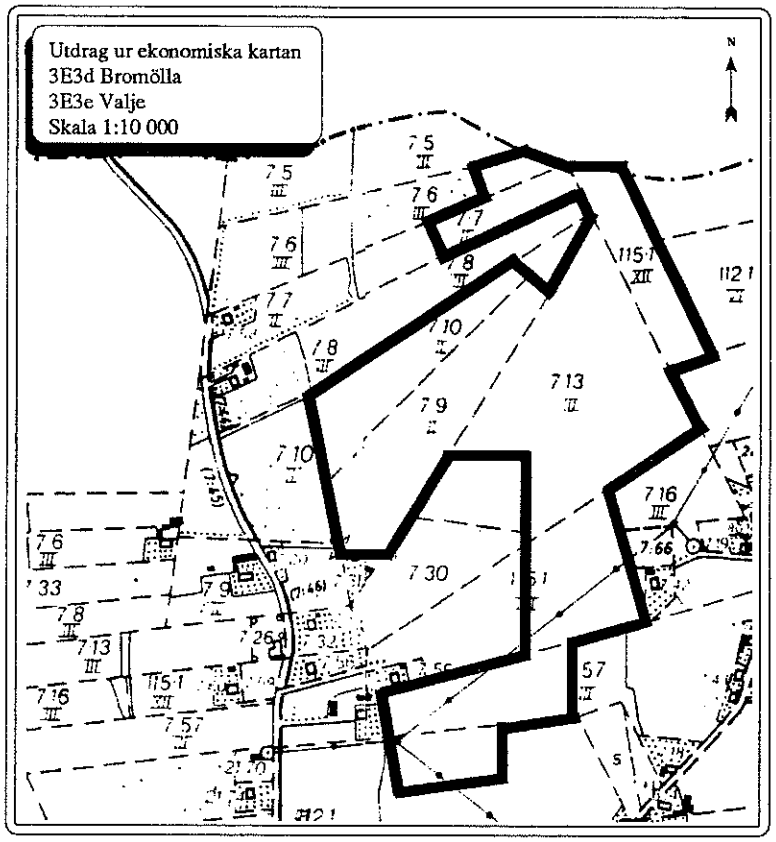

Objekt nummer: 62-1018

Värdeklass: 2

Objektnamn: Grödby

Socken: Ivetofta

Inventeringsdatum: 87-06-17

Inventerare: KAO

Naturgeografisk region: 7

Koordinat: 3E3E3A8C

Areal (ha): 19,5

Naturtyp: Buskrik utmark

Vegetationstyper:
Rished av örtrik ljungtyp,
Gräshed, fårsvingelvariant av rödventyp,
Torräng av fårsvingeltyp,
Torräng av örtrik ängshavretyp

Allmän beskrivning: Buskrik utmark med en del lövdungar. I det bitvis kraftiga buskskiktet finns slån, hagtorn, rosor och en.

Vegetation: Artrik torrängsvegetation. Den finaste vegetationen finns på fastigheten Grödby 115:1 i den nordöstra delen. I den sydligaste delen finns fattigare ris-/ljunghedsvegetation. I artlistan finns bland annat backsippa (mycket rikligt), blåsuga, sammetsdaggkåpa, kattfot, lundtrav, stor blåklocka, spåtistel, rödklint, väddklint, jordtistel, knägräs, ögontröst, solvända, hedblomster, gökärt, vildlin, tjärblomster, kungsmynta, bockrot, jungfrulin, luddfingerört, gullviva, knölsmörblomma, harmynta, mandelblomma, fältvädd, sandmaskrosor, jordklöver och ängsviol.

Hävd: Ca 25% av objektets areal är välhävdad. 50% av arealen är svagt hävdad och 25% är ohävdad. Bete sker med nöt.

Markhistoria: Den ekonomiska kartan från 1929 anger betesmark, åker samt åker som huvudsakligen användes som betesmark.

Ingrepp, påverkan: Delar av objektet är under igenväxning (slånbuskage) på grund av för svag hävd. En svag kvävepåverkan kan spåras i vegetationen i mindre delar av objektet.

Befintliga planer och skydd: Ett NOLA-avtal berör objektets norra delar.

Dokumentation: Saknas.

Omdöme: Ett fint men svagt hävdat område. Objektet innehåller en artrik, hävdberoende vegetation som till största delen är opåverkad av kvävegödselmedel. Åtskilliga indikatorarter för slåtter och bete finns inom objektet. Hävdkontinuiteten är troligen lång. Buskröjning, i kombination med ett högre betestryck, måste genomföras om de höga naturvärdena skall bestå.

Urvalskriterier: B, A2.

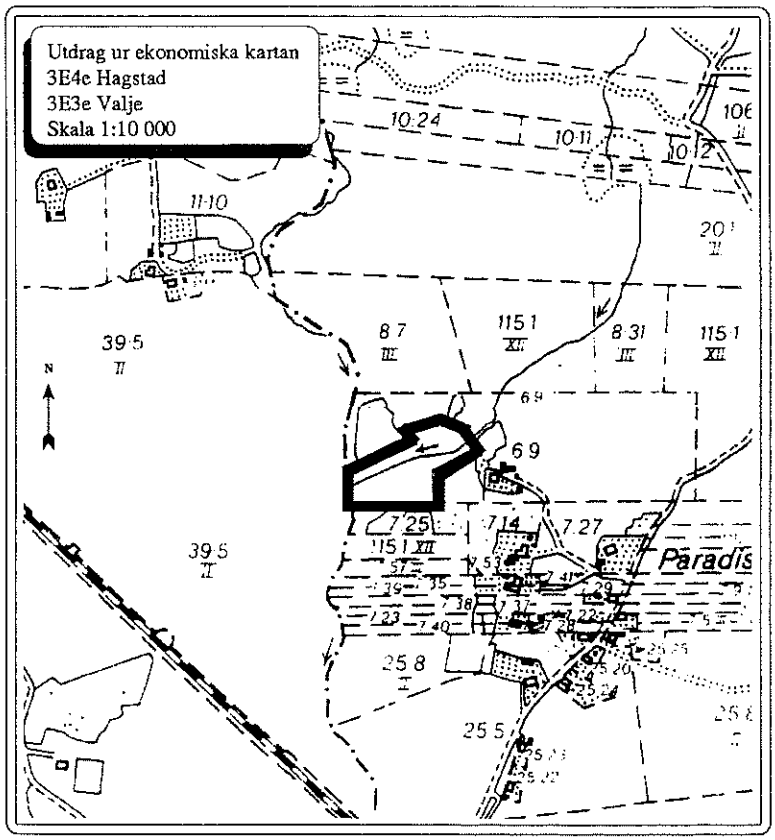

Objekt nummer: 62-0997

Värdeklass: 2

Objektnamn: Paradiset

Socken: Ivetofta

Inventeringsdatum: 87-07-01

Inventerare: KAO

Naturgeografisk region: 7

Koordinat: 3E3E4B9A

Areal (ha): 0,7

Naturtyp: Sidvallsäng

Vegetationstyper:
Fuktäng av kalktyp

Allmän beskrivning: En gammal, ohävdad sidvallsäng med den gamla artstocken kvar i grässvålen. I trädskiktet finns dungar av al. I buskskiktet finns en hel del alsly.

Vegetation: Utpräglat slåttergynnad kalkfuktängsvegetation. I artlistan finns bland annat brudsporre, smörbollar (mycket rikligt), majviva, tätört, kärrknipprot, jungfru Marie nycklar (mycket rikligt), darrgräs, hårstarr, slankstarr, hirsstarr, ängsnycklar, gökblomster, kärrfräken, kärrfibbla, rödklint, tvåblad och blåtåtel.

Hävd: Objektet är ohävdat.

Markhistoria: Den ekonomiska kartan från 1929 anger sidvallsäng.

Ingrepp, påverkan: Delar av delobjektet är under igenväxning.

Befintliga planer och skydd: Objektet ingår i ett område som är av riksintresse för naturvård och friluftsliv (område nr NL 23a respektive FL 3). Landskapsbildsskydd är föreslaget för området i länets naturvårdsplan.

Dokumentation: Naturvårdsplan för Skåne, del Kristianstads län. Länsstyrelsen i Kristianstads län 1975..

Omdöme: En ohävdad slåtteräng med en grässvål som fortfarande innehåller ett stort antal slåttergynnade arter. Objektet är ej påverkad av kväve men är under igenväxning. Objektet har så högt värde att en restaurering med återupptaget slåtterbruk bedöms vara fullt realistisk.

Urvalskriterier: B, A2.

3E2d Nymölla

Utdrag ur topografiska kartan

3E Karlshamn SV

Skala 1:50 000

0 500 1000 1500 m

N

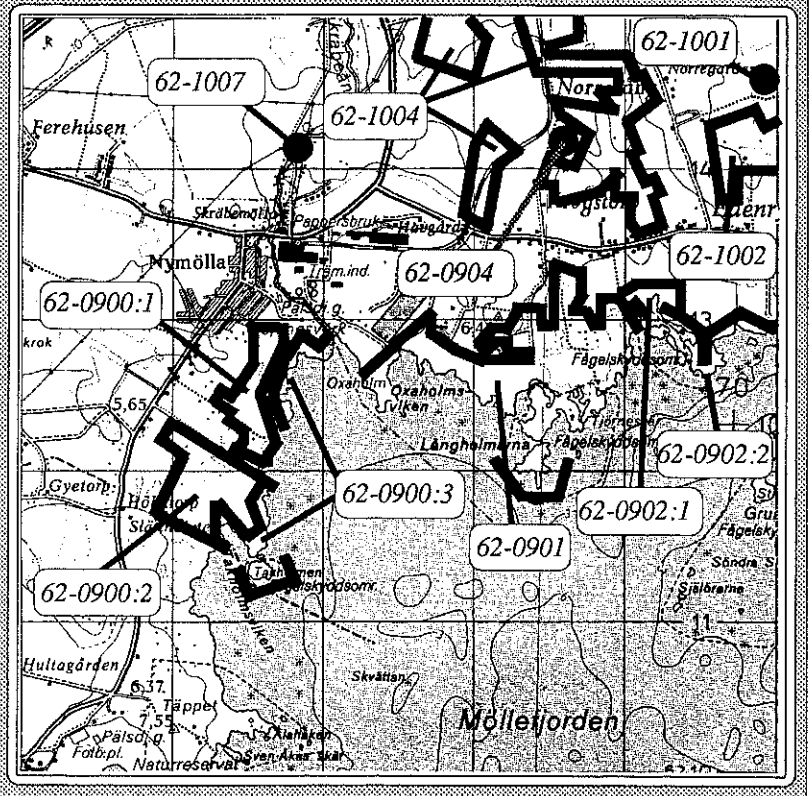

Obj. nr	Obj. namn	Naturtyp	Värde-klass	Areal (ha)	Övrigt
62-0900:1	Nymölla	Annan öppen utmark	1	15,5	
62-0900:2	Nymölla	Annan öppen utmark	1	25,0	
62-0900:3	Nymölla	Havsstrandäng	1	16,0	
62-0901:1	Krogstorp	Buskrik utmark	1	44,0	
62-0901:2	Krogstorp	Havsstrandäng	1	28,0	
62-0902:1	S Edenryd	Annan öppen utmark	1	6,0	
62-0902:2	S Edenryd	Havsstrandäng	1	19,5	Se även 3E2e
62-0904	Åby	Buskrik utmark	2	0,6	
62-1001	N Edenryd	Buskrik utmark	2	8,0	Se även 3E2e
62-1002	N Edenryd	Buskrik utmark	4	39,5	Se 3E2e, 3E3e
62-1004	Åby 2	Annan öppen utmark	4	120,0	Se även 3E3d
62-1007	Årup	Annan öppen utmark	4	1,0	

Objekt nummer: 62-0900

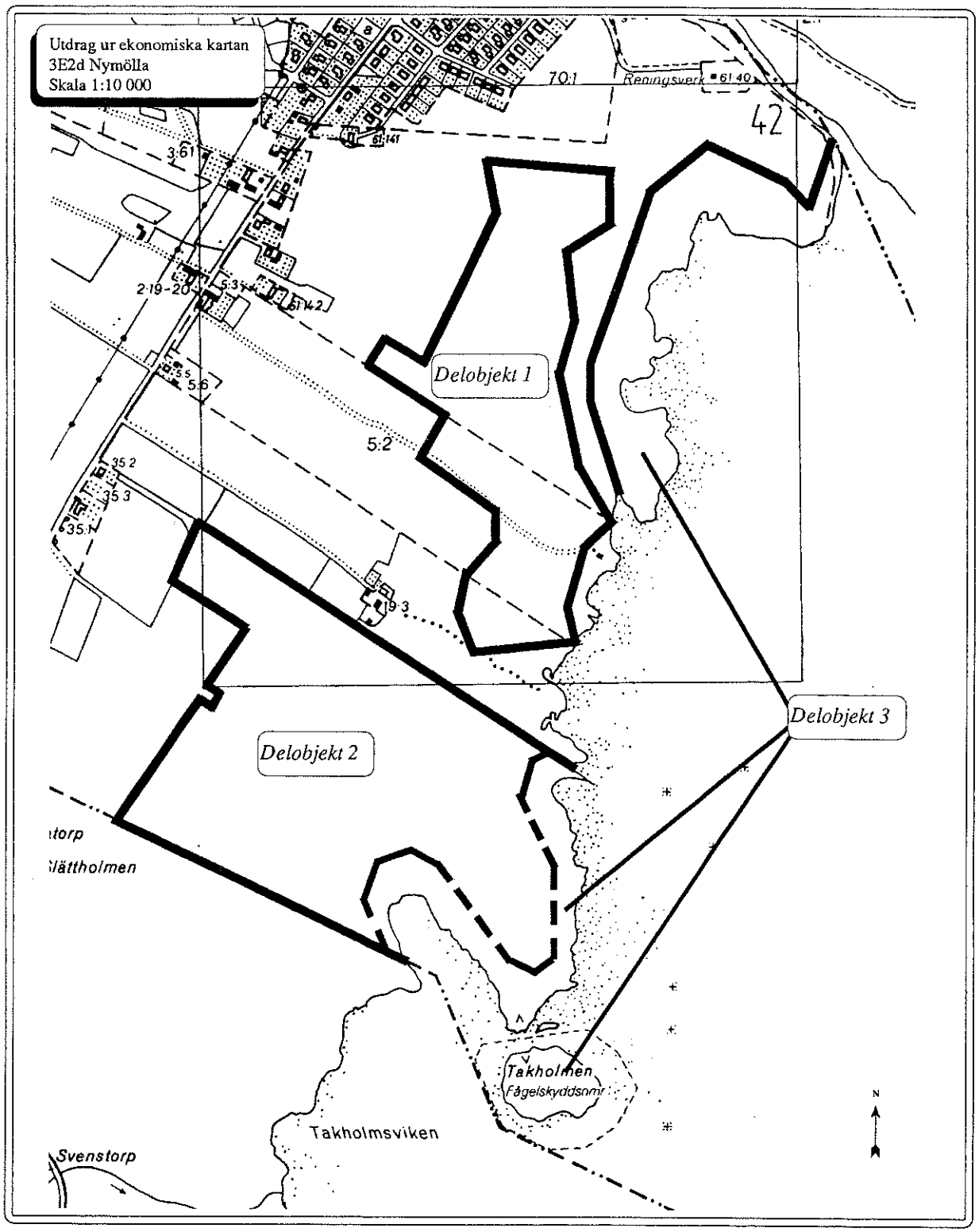

Värdeklass: 1 **Objektnamn:** Nymölla **Socken:** Gualöv **Inventeringsdatum:** 87-06-09

Inventerare: KAO **Naturgeografisk region:** 7 **Koordinat:** 3E2D2B4E **Areal (ha):** Delobjekt 1: 15,5
Delobjekt 2: 25,0
Delobjekt 3: 16,0

Naturtyp: Delobjekt 1: Annan öppen utmark
Delobjekt 2: Annan öppen utmark
Delobjekt 3: Havsstrandäng

Vegetationstyper:

Delobjekt 1:	Delobjekt 2:	Delobjekt 3:
Gräshed, fårsvingelvariant av rödventyp,	Rished av örtrik ljungtyp,	Övre landstrandvegetation av salttåg-rödsvingeltyp,
Sandgräshed av borsttåteltyp,	Gräshed, fårsvingelvariant av rödventyp,	Nedre landstrandvegetation av agnsäv-krypventyp
Torräng av fårsvingeltyp,	Gräshed av staggtyp,	Skonvegetation
Torräng av örtrik ängshavretyp	Torräng av örtrik ängshavretyp,	Havshelofytvegetation av bladvass-sävtyp,
Fuktäng av gräs-lågstarrtyp	Friskäng av örtrik typ,	Havskortskottvegetation av dvärgsävtyp
	Fuktäng av tuvtåteltyp,	
	Fuktäng av kalktyp	

Allmän beskrivning: Öppna utmarker och havsstrandängar som är belägna intill Hanöbukten strax söder om Nymölla. I trädskiktet finns några dungar av tall och björk. Här och var finns en del buskage av en, hagtorn, rosor och slån. Delobjekt 3 är helt öppet.

Vegetation: I delobjekt 1 finns torra betesmarker med gräshedsvegetation. På vissa ställen finns en rikare torrängsvegetation och i fuktigare svackor en ganska väl utvecklad fuktängsvegetation med bland annat rosettjungfrulin. I den norra delen finns gamla, försumpade åkrar med ängsnycklar, ängsskallra, kärrfräken, revsmörblomma och krypven som dominerande arter. I artlistan finns även vårtåtel, blåsuga, sammetsdaggkåpa, glansdaggkåpa, kattfot, låsbräken, vårstarr, backstarr, slankstarr, hirsstarr, spåtistel, rödklint, knägräs, brudbröd, krissla, stagg, luddfingerört, småfingerört, höskallra, svinrot, krussilja, ängsskära, sandmaskrosor, dvärgmaskrosor, atlantmaskrosor, ängsviol och sandviol. Delojekt 2 utgöres av synnerligen artrika betesmarker med en mängd olika vegetationstyper, från fattiga staggheden till rika kalkfuktängar. I artlistan finns bland annat vårtåtel, blåsuga, kattfot, låsbräken, stor blåklocka, vårstarr, nålstarr, backstarr, ängsstarr, loppstarr, rödklint, väddklint, klasefibbla, ängsnycklar, knägräs, kärrknipprot, ögontröst, brudbröd, sumpgentiana, brudsporre, solvända, revfibbla, krissla, vildlin, backförgätmigej, stagg, ormtunga, slåtterblomma, kärrspira, tätört, rödkämpar, nattviol, grönvit nattviol, rosettjungfrulin, jungfrulin, luddfingerört, småfingerört, majviva, gullviva, knölsmörblomma, ängsskallra, svinrot, krussilja, ängsskära, ängsvädd, sandmaskrosor, atlantmaskrosor, backtimjan, småvänderot, axveronika, ängsviol, buskviol och sandviol. Delobjekt 3 består av havsstrandängar med karakteristiska vegetationszoneringar. Vid Skräbeåns mynning finns en väl utvecklad kortskottsvegetation med dvärgsäv, dyört, korsslamkrypa och sylört. I artlistan finns även glesstarr, kustarun, dvärgarun, saltnarv, strandmaskrosor och blåsklöver.

Hävd: Delobjekt 1 är välhävdat genom bete med nöt och häst. Ca två tredjedelar av delobjekt 2 är välhävdade genom bete med nöt medan den resterande tredjedelen är svagt hävdad. Delobjekt 3 är välhävdat genom bete med nöt.

Markhistoria: Den ekonomiska kartan från 1931 anger öppen betesmark för delobjekt 2 samt betesmark med lövdungar för delobjekt 1 och 3.

Ingrepp, påverkan: En svag kvävepåverkan kan spåras inom delar av delobjekt 1.

Befintliga planer och skydd: Objektet ingår i ett område som är av riksintresse för naturvård (område nr NL 25). Landskapsbildsskydd (NVL §19) gäller för området enligt länets naturvårdsplan (område nr 20). Naturreservat är föreslaget för delobjekt 2 och3 (område 24). Ett NOLA-avtal berör delområde 2 och 3. Ön Takholmen är ett fågelskyddsområde. Området finns med i länets åtgärdsprogram för bevarande av odlingslandskapet (område nr 1).

Dokumentation: Naturvårdsplan för Skåne, del Kristianstads län. Länsstyrelsen i Kristianstads län 1975. Kuststräckan Fårabäck - Edenryd. Historisk markanvändning och naturvärden. Ekologgruppen 1983. Länsstyrelsen i Kristianstads län 1984.

Omdöme: Mycket stora utmarker och havsstrandängar med en mycket varierad, artrik och hävdberoende vegetation. Markerna har lång hävdkontinuitet. Hävden är i stort sett god och kvävepåverkan är ringa. Åtskilliga indikatorarter för slåtter, bete och kvävebrist finns inom objketet.

Urvalskriterier: A1, B.

Objekt nummer: 62-0901

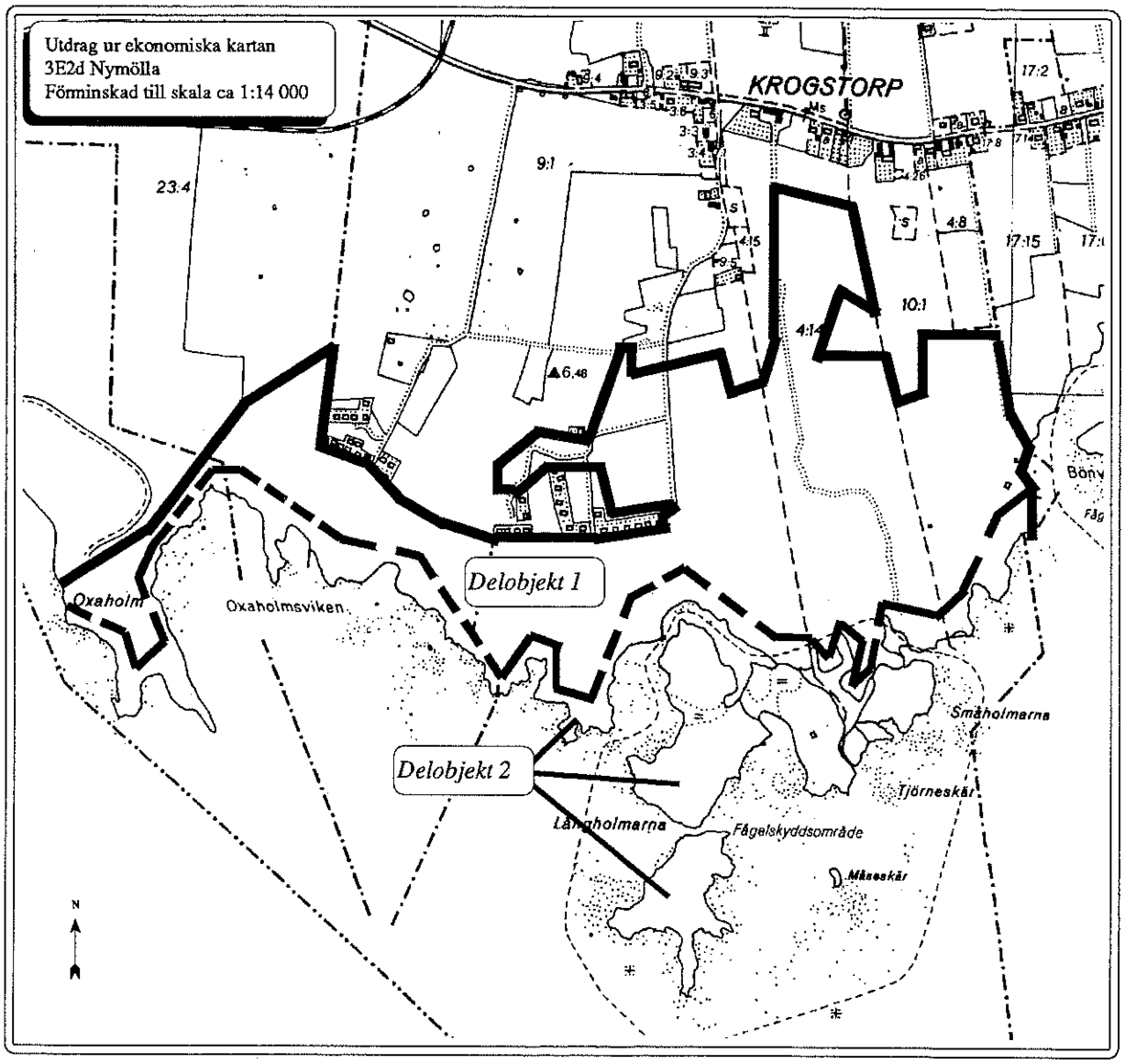

Värdeklass: 1 **Objektnamn:** Krogstorp **Socken:** Ivetofta **Inventeringsdatum:** 87-06-10

Inventerare: KAO **Naturgeografisk region:** 7 **Koordinat:** 3E2D2D6E **Areal (ha):** Delobjekt 1: 44,0
Delobjekt 2: 28,0

Naturtyp: Delobjekt 1: Buskrik utmark
Delobjekt 2: Havsstrandäng

Vegetationstyper:

Delobjekt 1: Gräshed av rödventyp,
Sandgräshed av borsttåteltyp,
Torräng av fårsvingeltyp,
Torräng av örtrik ängshavretyp,
Friskäng av örtrik typ,
Fuktäng av tuvtåteltyp,
Fuktäng av högörttyp,
Fuktäng av kalktyp,
Fuktäng av gräs-lågstarrtyp

Delobjekt 2: Driftvegetation,
Övre landstrand av salttåg-rödsvingeltyp,
Övre landstrand av rödsäv-starrtyp,
Nedre landstrand av agnsäv-krypventyp,
Skonvegetation,
Havshelofytvegetation av bladvass-sävtyp
Havskortskottvegetation av dvärgsävtyp

Allmän beskrivning: Strandnära marker som är belägna söder om Edenryd. Delobjekt 1 har bitvis ett ganska kraftigt trädskikt av al, skogsalm och ask i den östra delen. I buskskiktet finns delvis ganska kraftiga buskage av en, hagtorn, rosor och slån. I den norra delen finns områden som tidigare har varit åker. Åkrarna har fått växa igen utan insådd av vallfrö och utan kvävegödsling. Idag har den gamla åkermarken en tämligen artrik ängsflora. Den västra delen av delobjekt 1 är helt ohävdad. Igenväxningen är dock begränsad genom att området ofta besöks av allmänheten från den närbelägna stugbyn. Vissa delar bränns dessutom regelbundet. Delobjekt 2 är havsstrandängar med välutvecklade vegetationszoneringar som är typiska för Östersjöns kusttrakter. Träd- och buskskikt saknas.

Vegetation: Inom delobjekt 1 finns ett mycket stort antal vegetationstyper representerade. Här finns bland annat gräshedar med kattfot och vårtåtel samt kalkfuktängar med majviva och tätört. I lövdungarna finns gläntor med fukt- och friskängsfragment. På den gamla åkermarken i norr finns tuvtåtelfuktängar med massförekomst av ängsnycklar. Åkrarna hyser en fuktängsflora med rosettjungfrulin, revfibbla, darrgräs, slankstarr, hirsstarr, jordtistel och puktörne. I artlistan finns även blåsuga, sammetsdaggkåpa, vårstarr, nålstarr, backstarr, spåtistel, knägräs, ögontröst, backsmultron, solvända, monke, vildlin, stagg, busktörne, ormtunga, slåtterblomma, luddfingerört, småfingerört, gullviva, knölsmörblomma, höskallra, bergmynta, mandelblomma, fältvädd, krussilja, ståndS, sandmaskrosor, atlantmaskrosor, småvänderot, ängsviol och sandviol. Delobjekt 2 består av välutvecklade havsstrandängar med en för Östersjön typisk vegetationszonering (salttåg-rödsvingel, agnsäv-krypven mfl vegetationssamhällen). Vid Skräbeåns mynning (Oxaholm) finns en väl utvecklad kortskottsvegetation med dvärgsäv, dyört, korsslamkrypa, spädnate och sylört. Strandängarna är här under igenväxning med havssäv och blåsäv. Här finns även en väl utvecklad driftvegetation med mållor och dån. Strandängarna utgör länets enda kända växtplats för ostkustarv. I artlistan finns även strandrödtoppa, blankstarr, glesstarr, kustarun, dvärgarun, sumpgentiana, ormtunga, strandkämpar, strandnarv, saltnarv, strandmaskrosor och blåsklöver.

Hävd: Den västra delen av delobjekt 1 är ohävdad medan delobjektets övriga delar är tämligen välhävdade genom bete med nöt. Delobjekt 2 hävdas väl genom bete med nöt.

Markhistoria: Den ekonomiska kartan från 1931 anger öppen betesmark för större delen av objektet, De nordligaste delarna av delobjekt 1 anges som åker.

Ingrepp, påverkan: De västra delarna av delobjekt 1 är under igenväxning.

Befintliga planer och skydd: Huvuddelen av objektet ingår i ett område som är av riksintresse för naturvård (område nr NL 25). Landskapsbildsskydd gäller för området (område nr 22 i länets naturvårdsplan). Stora delar av delobjekt 2 är fågelskyddsområde. Större delen av objektet finns med i länets åtgärdsprogram för bevarande av odlingslandskapet (område nr 1).

Dokumentation: Naturvårdsplan för Skåne, del Kristianstads län. Länsstyrelsen i Kristianstads län 1975. Kuststräckan Fårabäck - Edenryd. Historisk markanvändning och naturvärden. Ekologgruppen 1983. Länsstyrelsen i Kristianstads län 1984.

Omdöme: Mycket stora arealer med strandnära betesmarker och havsstrandängar med en varierad, hävdberoende och artrik vegetation. Hävdkontinuiteten är lång. Åtskilliga indikatorarter för slåtter, bete och kvävebrist finns inom objektet. Delar av objektet är ohävdade och vissa partier har tidigare brukats som åker. Det är av stor vikt att beteshävden utökas till att omfatta hela objektet om de höga naturvärdena skall bestå.

Urvalskriterier: B, A2.

Objekt nummer: 62-0902

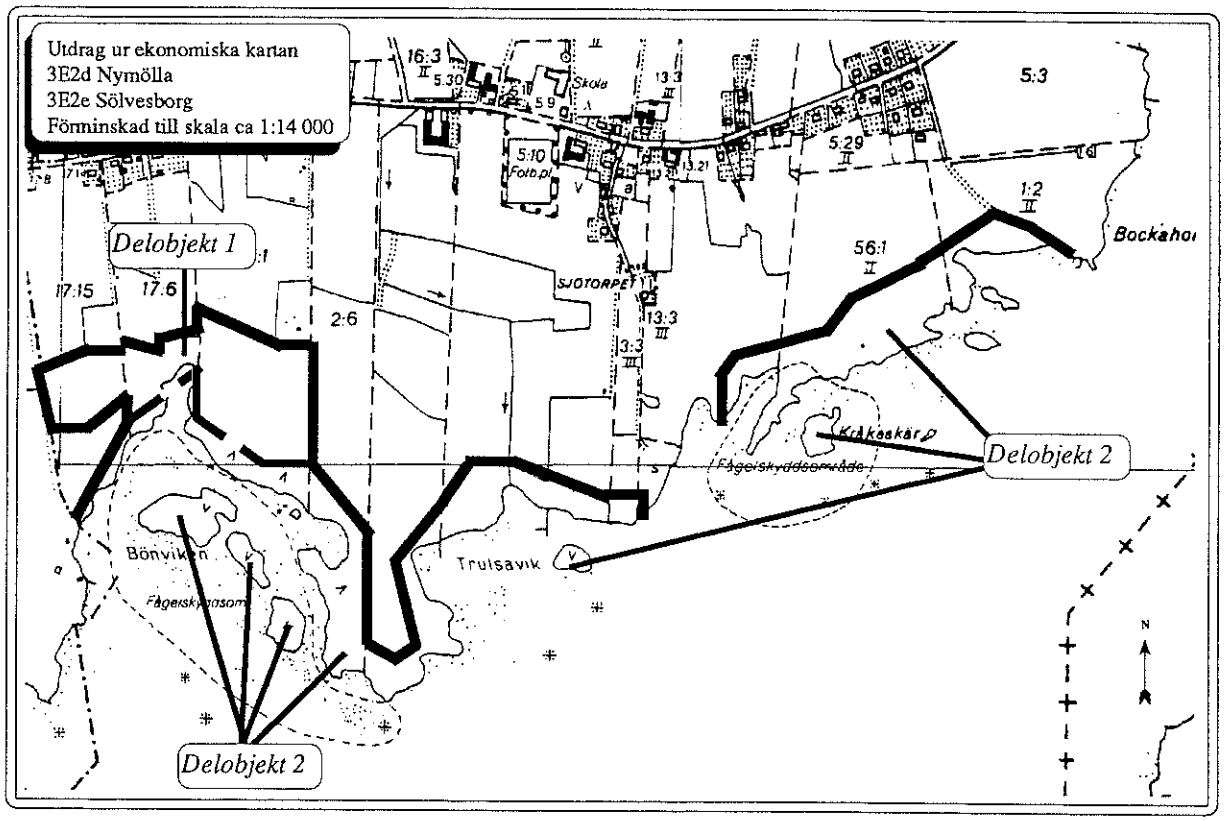

Värdeklass: 1 **Objektnamn:** S Edenryd **Socken:** Ivetofta **Inventeringsdatum:** 87-06-10

Inventerare: KAO **Naturgeografisk region:** 7 **Koordinat:** 3E2D2E8F **Areal (ha):** Delobjekt 1: 6,0
Delobjekt 2: 19,5

Naturtyp: Delobjekt 1: Annan öppen utmark Delobjekt 2: Havsstrandäng

Vegetationstyper:

Delobjekt 1:
Torräng av örtrik ängshavretyp,
Friskäng,
Friskäng av örtrik typ,
Fuktäng av kalktyp,
Öppet sumpkärr

Delobjekt 2:
Driftvegetation,
Övre landstrandvegetation av salttåg-rödsvingeltyp,
Övre landstrandvegetation av rödsäv-starrtyp,
Nedre landstrandvegetation av agnsäv-krypventyp,
Skonvegetation,
Havshelofytvegetation av bladvass-sävtyp,
Havskortskottvegetation av dvärgsävtyp

Allmän beskrivning: Öppna utmarker och havsstrandängar som är belägna intill Hanöbukten sydväst om Sölvesborg. I trädskiktet finns dungar av al i delobjekt 1. Här finns också enstaka exemplar av hagtorn och rosor i buskskiktet.

Vegetation: I delobjekt 1 går vegetationstyperna från rika kalkkärr med axag över kalkfuktäng till torräng. Floran är mycket artrik. I artlistan finns bland annat blåsuga, sammetsdaggkåpa, hårstarr, nålstarr, slankstarr, ängsstarr, näbbstarr, hirsstarr, loppstarr, klasefibbla, ängsnycklar, knägräs, kärrknipprot, sumpgentiana, revfibbla, krissla, vildlin, gökblomster, slåtterblomma, kärrspira, tätört, rödkämpar, rosettjungfrulin, jungfrulin, luddfingerört, småfingerört, majviva, gullviva, ängsskallra, höskallra, harmynta, bergmynta, mandelblomma, fältvädd, ängsskära, ängsvädd, sandmaskrosor och småvänderot.

Delobjekt 2 utgörs av havsstrandängar med för Östersjökusten typiska vegetationszoneringar (salttåg-rödsvingel, agnsäv-krypven mfl vegetationstyper). I artlistan finns bland annat glesstarr, kustarun, dvärgarun, sumpgentiana, busktörne, ormtunga, strandnarv, saltnarv, strandmaskrosor och blåsklöver.

Hävd: Delobjekt 1 hävdas till hälften svagt och till hälften väl genom bete med nöt och häst. Delobjekt 2 hävdas väl genom bete med nöt..

Markhistoria: Den ekonomiska kartan från 1931 anger öppen betesmark och åker som huvudsakligen brukades som betesmark för delobjekt 2. För delobjekt 1 anges åker i den västligaste delen. Övriga delar var betesmark eller åker som huvudsakligen brukades som betesmark.

Ingrepp, påverkan: Mindre partier av delobjekt 1 är under igenväxning.

Befintliga planer och skydd: Objektet ingår i ett område som är av riksintresse för naturvård (område nr NL 25). Landskapsbildsskydd gäller för området enligt länets naturvårdsplan (område 20). Ett NOLA-avtal berör delar av objektet. Delar av delobjekt 2 är fågelskyddsområde. Området finns med i länets åtgärdsprogram för landskapsvård (område nr 1).

Dokumentation: Naturvårdsplan för Skåne, del Kristianstads län. Länsstyrelsen i Kristianstads län 1975. Kuststräckan Fårabäck - Edenryd. Historisk markanvändning och naturvärden. Ekologgruppen 1983. Länsstyrelsen i Kristianstads län 1984.

Omdöme: Stora, tämligen välhävdade strandnära betesmarker och havsstrandängar med flera olika vegetationstyper och med en hävdberoende, artrik flora. Åtskilliga arter indikerar slåtter, långvarigt bete och kvävebrist. Hävdkontinuiteten är sannolikt lång för större delen av objektet. Delar av objektet har tidigare brukats som åker men det finns inga spår av kvävepåverkan i vegetationen. Ett ökat betestryck är önskvärt, främst inom delobjekt 1.

Urvalskriterier: B, A2.

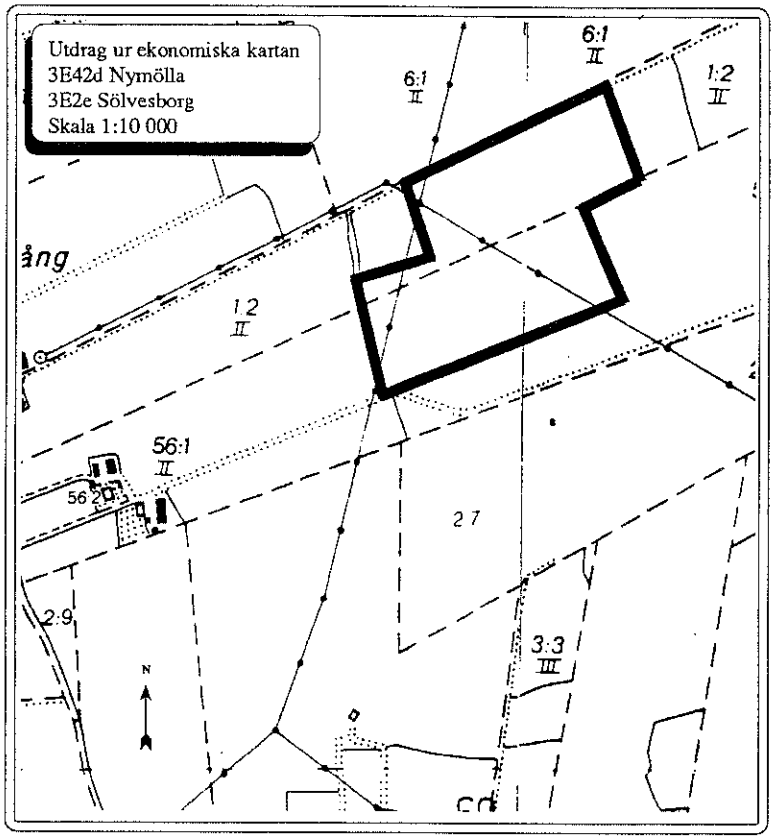

Objekt nummer: 62-1001

Värdeklass: 2

Objektnamn: N Edenryd

Socken: Ivetofta

Inventeringsdatum: 87-06-11

Inventerare: KAO

Naturgeografisk region: 7

Koordinat: 3E2D4E6J

Areal (ha): 8,0

Naturtyp: Buskrik utmark

Vegetationstyper:
Rished av örtrik ljungtyp,
Gräshed, fårsvingelvariant av rödventyp,
Torräng av fårsvingeltyp

Allmän beskrivning: En torr, sandig betesmark med stengärden. I anslutning till objektet finns en stentipp. Trädskikt saknas och i buskskiktet finns en del grupper av en och rosor.

Vegetation: Vegetationen domineras av rished och i floran förekommer bland annat rikligt med backsippa. Inom objektet finns även en ganska rik torrängsvegetation. I artlistan finns hedblomster, trift, jordtistel, tjärblomster, jungfrulin, luddfingerört, knölsmörblomma, backtimjan och ängsviol.

Hävd: Objektet hävdas väl genom bete med nöt.

Markhistoria: Den ekonomiska kartan från 1931 anger betesmark.

Ingrepp, påverkan: En mycket svag kvävepåverkan märks i vegetationen inom mindre delar av objektet.

Befintliga planer och skydd: Objektet ingår i ett område som är av riksintresse för naturvård (område nr NL 25). Ett NOLA-avtal berör den södra delen av objektet (avtal nr 86). Området ingår i länets åtgärdsprogram för bevarande av odlingslandskapet (område nr 2).

Dokumentation: Saknas.

Omdöme: Ett ganska stort och välhävdat objekt med lång hävdkontinuitet. Floran är varierad och saknar till största delen spår av kvävegödselmedel. Flera indikatorarter för kvävebrist, slåtter och långvarigt bete finns inom objektet.

Urvalskriterier: A1, B.

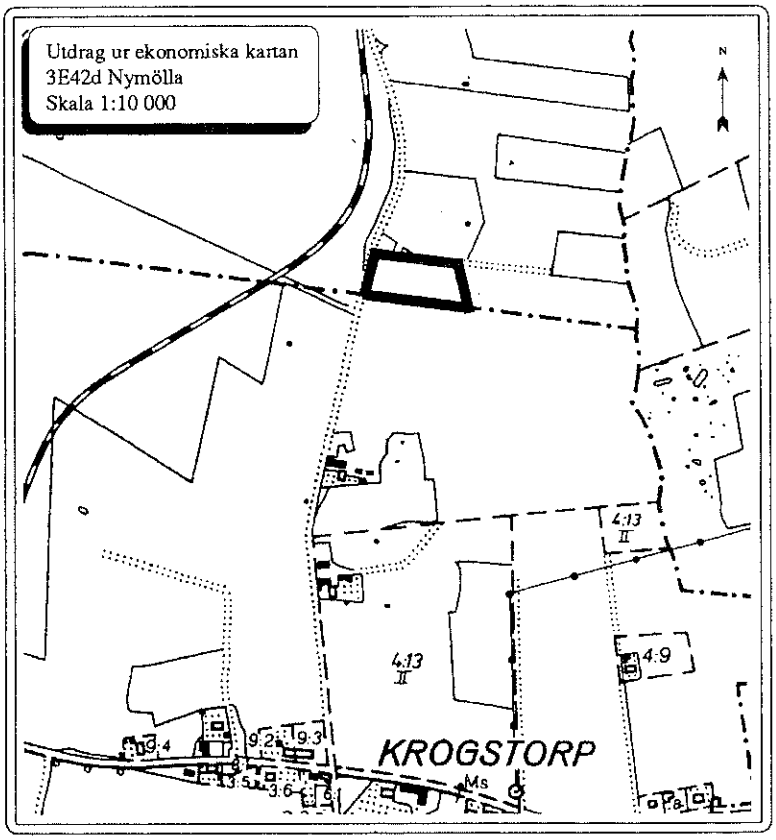

Objekt nummer: 62-0904

Värdeklass: 2

Objektnamn: Åby

Socken: Ivetofta

Inventeringsdatum: 87-06-15

Inventerare: KAO

Naturgeografisk region: 7

Koordinat: 3E2D4D1F

Areal (ha): 0,6

Naturtyp: Buskrik utmark

Vegetationstyper:
Torräng av örtrik ängshavretyp
Friskäng av örtrik typ

Allmän beskrivning: En liten betesmark med en mycket rik flora. Trädskikt saknas och i det ganska kraftiga buskskiktet finns hassel, hagtorn, rosor, slån och sälg.

Vegetation: Torrängs- och friskängsvegetation med en mängd mycket ovanliga och skyddsvärda arter. Här växer balnd annat tulkört och spenört. I artlistan finns även lundtrav, darrgräs, stor blåklocka, spåtistel, rödklint, väddklint, jordtistel, brudbröd, blodnäva, solvända, kungsmynta, flentimotej, luddfingerört, småfingerört, gullviva, knölsmörblomma, harmynta, bergmynta, mandelblomma, fältvädd, ängsskära, sandmaskrosor, backtimjan, jordklöver, ängsviol och buskviol.

Hävd: Objektet hävdas svagt genom bete med nöt.

Markhistoria: Den ekonomiska kartan från 1931 anger åker.

Ingrepp, påverkan: Objektet håller på att växa igen på grund av för svag hävd.

Befintliga planer och skydd: Saknas.

Dokumentation: Saknas.

Omdöme: Ett litet men mycket artrikt objekt med flera hotade och sällsynta arter. Objektet är i behov av röjning och ett ökat betestryck. Om hävdkontinuiteten vet vi inget. Flera arter indikerar långvarigt bete, kvävebrist och slåtter men objektet var åker enligt den ekonomiska kartan från 1931.

Urvalskriterier: B, A2.

3E2e Sölvesborg

Utdrag ur topografiska kartan

3E Karlshamn SV

Skala 1:50 000

0 500 1000 1500 m

N

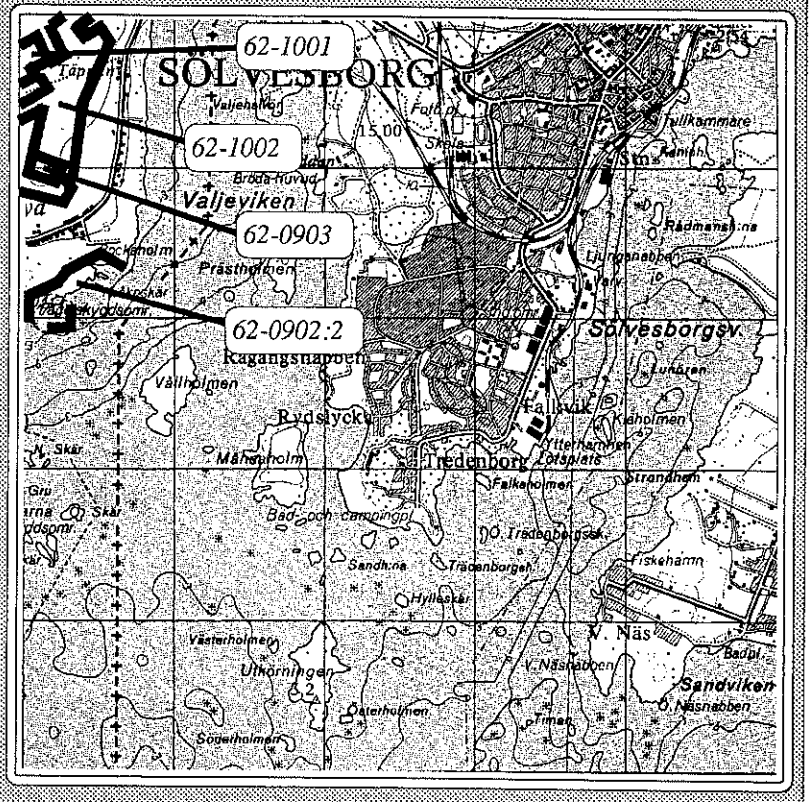

Obj. nr	Obj. namn	Naturtyp	Värde-klass	Areal (ha)	Övrigt
62-0902:2	S Edenryd	Havsstrandäng	1	19,5	Se 3E2d
62-0903	N Edenryd	Buskrik utmark	1	1,5	
62-1001	N Edenryd	Buskrik utmark	2	8,0	Se 3E2d
62-1002	N Edenryd	Buskrik utmark	4	39,5	Se 3E2d, 3E3e

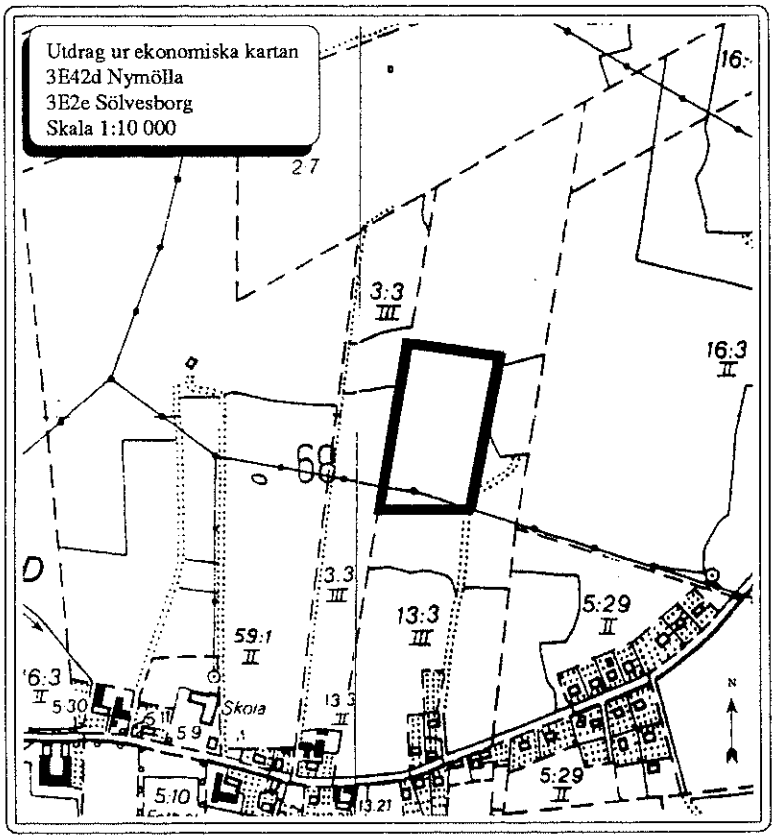

Objekt nummer: 62-0903

Värdeklass: 1

Objektnamn: N Edenryd

Socken: Ivetofta

Inventeringsdatum: 87-06-11

Inventerare: KAO

Naturgeografisk region: 7

Koordinat: 3E2E4A0B

Areal (ha): 1,5

Naturtyp: Buskrik utmark

Vegetationstyper:
Torräng av örtrik ängshavretyp

Allmän beskrivning: Ett litet objekt som är beläget i ett stort komplex med betesmarker på gammal åkermark. Trädskikt saknas. I buskskiktet finns en hel del hassel, rosor och hagtorn.

Vegetation: En mycket artrik torräng med ett stort antal ovanliga arter. Inom objektet växer bland annat lundtrav, darrgräs, jordtistel, tjärblomster, flentimotej, jungfrulin, luddfingerört, gullviva, backsippa, knölsmörblomma, mandelblomma, sandmaskrosor och ängsviol.

Hävd: Objektet hävdas tämligen väl genom bete med nöt.

Markhistoria: Den ekonomiska kartan från 1931 anger åker som huvudsakligen brukades som betesmark.

Ingrepp, påverkan: En svag igenväxning sker inom mindre delar av objektet.

Befintliga planer och skydd: Objektet finns med i länets åtgärdsprogram för bevarande av odlingslandskapet (område nr 2).

Dokumentation: Saknas.

Omdöme: Ett litet men mycket artrikt objekt med flera hotade och sällsynta arter. Objektet är i behov av ett ökat betestryck. Om hävdkontinuiteten vet vi inget. Flera arter indikerar långvarigt bete, kvävebrist och slåtter men objektet var åker som huvudsakligen brukades som betesmark enligt den ekonomiska kartan från 1931.

Urvalskriterier: B, A1.

ÄNGS- OCH HAGMARKER I KRISTIANSTADS LÄN

Bilaga B

Kommunrapport Båstad



LÄNSSTYRELSEN I KRISTIANSTADS LÄN 1993

Bilaga B BÅSTADS KOMMUN

Översiktskarta

Skala 1:250 000

Större väg

Tätort

N

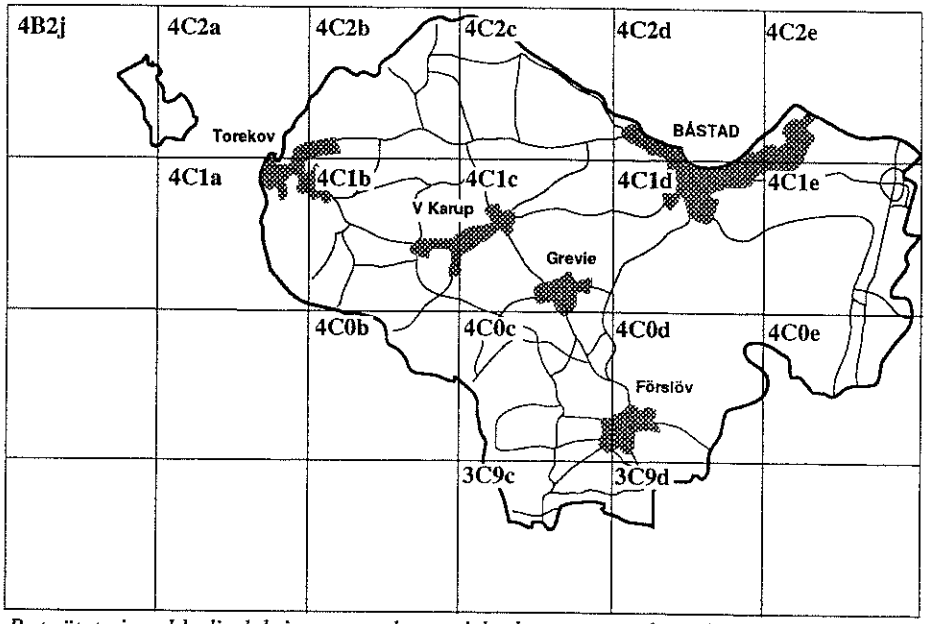

Rutnätet visar bladindelningen av ekonomiska kartan samt beteckningen på respektive kartblad.

Kartblad **Sida**

4B2j Hallands Väderö V 5
4C2a Hallands Väderö Ö 9
4C2b Hovs Hallar 10
4C2c Norrviken 25
4C2d Båstad Inga objekt
4C2e Skummeslöv Inga objekt
4C1a Torekov 34
4C1b Mäsinge 46
4C1c Västra Karup 51
4C1d Malen 55
4C1e Östra Karup 62
4C0b Vasalt 66
4C0c Grevie 72
4C0d Förslöv 77
4C0e Simontorp 80
3C9c Vejbystrand 87
3C9d Ängeltofta 90

Tryck: Länsstyrelsen i Kristianstads län
Tryckort: Kristianstad
Upplaga: 100
År: 1993

Allmänt kartmaterial från Lantmäteriet. Medgivande LO 93105.
Godkänd från sekretessynpunkt för spridning. Lantmäteriverket 1993-06-21.

Samtliga klass 1-, 2-, 3- och 4-objekt i Båstads kommun

Objekt-nummer	Objektnamn	Klass	Naturtyp	Areal	Församling	Topogr. kartblad	Ekonomiska kartblad	Koordinat	Natur-geogr. region	Urvals-Kriterier
68-0001.	N Lervik	2	Havsstrandäng	3,5	Förslöv	3CNV	3C9c	3C9C4A4J	7	A1
68-0004.	Stora Hults fälad	2	Annan öppen utmark	4,8	Förslöv	3CNV	3C9c	3C9C3B3H	7	A1
68-0008.	Fogdarp	3	Annan hagmark	1,0	Förslöv	3CNV	3C9d	3C9D4C8B	7	*
68-0009.	Mäsinge-Möllhult	2	Havsstrandäng	11,8	Västra Karup	4CSV	4C0b, 4C1b	4C0B4B8G	7	A1
68-0010.	Möllhult	3	Enefälad	1,8	Västra Karup	4CSV	4C0b	4C0B4C9F	7	*
68-0012.	Möllhult 2:15	2	Enefälad	4,7	Västra Karup	4CSV	4C1b, 4C0c	4C1B0B0G	7	A2, B
68-0013.	Mäsinge 14:18	2	Betad skog	7,7	Västra Karup	4CSV	4C1b, 4C0b	4C1B0B0J	7	A2, B
68-0025:1.	Grevie åsar	2	Annan öppen utmark	7,5	Grevie	4CSV	4C0c	4C0C4C6E	7	A2
68-0025:2.	Grevie åsar	2	Buskrik utmark	7,5	Grevie	4CSV	4C0c, 4C1c	4C0C4C6E	7	A2
68-0030.	Ängelsbäck	3	Havsstrandäng	2,8	Förslöv	4CSV	4C0c	4C0C0A5I	7	*
68-0034.	Ranarp	2	Havsstrandäng	10,5	Förslöv	4CSV	4C0c	4C0C0A8H	7	A1
68-0058.	Flintalycke	3	Enefälad	2,0	Grevie	4CSV	4C0d	4C0D4B8H	8	*
68-0061.	Killeröd	2	Buskrik utmark	15,0	Grevie	4CSV	4C0d, 4C1d	4C1D0B1E	8	A2, B
68-0065.	Slottet	1	Sidvallsäng	0,2	Grevie	4CSV	4C0d	4C0D3A3G	8	A1, B
68-0080.	Ärenstorp	2	Enefälad	9,0	Östra Karup	4CSV	4C0d	4C0D3E9F	8	A2, B
68-0085.	Ålemossen 2	3	Öppen hagmark	1,0	Östra Karup	4CSV	4C0e	4C0E4B4D	8	*
68-0087:1.	Hulrugered	2	Enefälad	9,0	Östra Karup	4CSV	4C0e	4C0E3A7H	8	A2, B
68-0087:2.	Hulrugered	2	Betad skog	16,0	Östra Karup	4CSV	4C0e	4C0E3A7H	8	A2, B
68-0100.	S Torekov	2	Annan öppen utmark	11,4	Torekov	4CSV	4C1a	4C1A3D8F	7	A2, B
68-0108.	Påarp	1	Enefälad	39,7	Västra Karup	4CSV	4C1a	4C1A2D5E	7	B, A2
68-0109.	Dagshög	1	Enefälad	22,1	Västra Karup	4CSV	4C1a	4C1A1D6H	7	A1, B
68-0110.	Brödarp	1	Enefälad	11,8	Västra Karup	4CSV	4C1a	4C1A1E1A	7	A1, B
68-0111.	Burensvik	1	Buskrik utmark	36,7	Västra Karup	4CSV	4C1a, 4C1b	4C1A0E7J	7	A1, B
68-0112.	Rammsjöstrand	1	Annan öppen utmark	6,5	Västra Karup	4CSV	4C1b	4C1B0A5F	7	A1
68-0126.	Rammsjö 1:21	2	Enefälad	12,5	Västra Karup	4CSV	4C1b, 4C0b	4C1B0B1E	7	A2
68-0154.	V Karup	3	Enefälad	4,0	Västra Karup	4CSV	4C1b	4C1B3E2B	8	*
68-0179.	Hovgården	3	Öppen hagmark	1,0	Västra Karup	4CSV	4C1b, 4C1c	4C1C2A7A	8	*
68-0187.	Hålarp	4	Annan hagmark	0,3	Grevie	4CSV	4C1c	4C1C0C3A	7	*
68-0198.	Karup	4	Öppen hagmark	0,5	Västra Karup	4CSV	4C1c	4C1C3C1B	7	*
68-0214:1.	Salomonhög	2	Enefälad	2,5	Västra Karup	4CSV	4C1c	4C1C2E2F	8	A1, B, A2
68-0214:2.	Salomonhög	2	Enefälad	0,5	Västra Karup	4CSV	4C1c	4C1C2E2F	8	*
68-0215.	Vitsippevägen	2	Annan öppen utmark	3,0	Grevie	4CSV	4C1c	4C1C1D0H	8	B, A2
68-0217.	Ridskolan	2	Enefälad	10,0	Grevie	4CSV	4C1c	4C1C1E5B	8	A2
68-0230.	Drängstorp	3	Buskrik utmark	6,5	Västra Karup	4CSV	4C1c, 4C1d	4C1C1E9I	8	*
68-0231.	Sinarp	2	Annan hagmark	1,0	Västra Karup	4CSV	4C1d	4C1D2A0I	8	A2, B
68-0234.	Stora Nötte 2	3	Ljunghed	3,5	Grevie	4CSV	4C1d	4C1D1B3E	8	*
68-0235.	Stora Nötte 1	2	Ljunghed	11,5	Grevie	4CSV	4C1d	4C1D1B6B	8	A2, B
68-0238.	Lilla Nötte 1	3	Annan hagmark	0,8	Grevie	4CSV	4C1d	4C1D1A1G	8	*
68-0239.	Lilla Nötte 2	2	Enefälad	5,0	Grevie	4CSV	4C1d	4C1D0A7F	8	A2, B
68-0250:1.	Bjärröd	2	Enefälad	3,0	Grevie	4CSV	4C1d	4C1D0C7H	8	A2, B
68-0250:2.	Bjärröd	2	Enefälad	4,0	Grevie	4CSV	4C1d	4C1D0C7H	8	A2, B
68-0250:3.	Bjärröd	2	Ljunghed	10,0	Grevie	4CSV	4C1d	4C1D0C7H	8	A2, B
68-0267.	Lya	3	Enefälad	2,2	Östra Karup	4CSV	4C1d, 4C1e	4C1D2E2I	8	A2, B
68-0278.	Ledtorpet	3	Öppen hagmark	1,0	Östra Karup	4CSV	4C1d	4C1D1E6E	8	*
68-0279:1.	Korup	1	Öppen hagmark	5,0	Östra Karup	4CSV	4C1d	4C1D0E4H	8	A1, B
68-0279:2.	Korup	1	Ljunghed	8,0	Östra Karup	4CSV	4C1d	4C1D0E4H	8	A1, B
68-0279:3.	Korup	1	Ljunghed	6,0	Östra Karup	4CSV	4C1d	4C1D0E4H	8	A1, B
68-0283:1.	Flackebjär	2	Ljunghed	16,0	Östra Karup	4CSV	4C1d, 4C1e	4C1E1A2B	8	A2, B
68-0283:2.	Flackebjär	2	Enefälad	49,0	Östra Karup	4CSV	4C1e, 4C1d	4C1E1A2B	8	A2, B
68-0304.	Brännalt	3	Enefälad	1,5	Östra Karup	4CSV	4C1e	4C1E2B1F	8	*
68-0320.	Frestens fälla	2	Enefälad	10,0	Östra Karup	4CSV	4C1e	4C1E0D2D	8	A2, B
68-0328:1.	Hallands Väderö	2	Buskrik utmark	152,0	Torekov	4CSV	4B2j, 4C2a	4B2J2E1H	7	A2, B
68-0328:2.	Hallands Väderö	2	Betad skog	16,0	Torekov	4CSV	4B2j, 4C2a	4B2J2E1H	7	A2, B
68-0328:3.	Hallands Väderö	2	Annan öppen utmark	10,0	Torekov	4CSV	4B2j	4B2J2E1H	7	A2, B
68-0328:4.	Hallands Väderö	2	Betad skog	11,0	Torekov	4CSV	4B2j	4B2J2E1H	7	A2, B
68-0330:1.	Gröthögarna	1	Enefälad	6,0	Hov	4CSV	4C2a, 4C2b	4C2B2B6D	7	A1, B, A2
68-0330:2.	Gröthögarna	1	Enefälad	7,7	Hov	4CSV	4C2a, 4C2b	4C2B2B6D	7	A1, B, A2
68-0330:3.	Gröthögarna	1	Enefälad	9,7	Hov	4CSV	4C2b	4C2B2B6D	7	A1, B, A2
68-0330:4.	Gröthögarna	1	Enefälad	4,1	Hov	4CSV	4C2b	4C2B2B6D	7	A1, B, A2
68-0330:5.	Gröthögarna	1	Enefälad	10,6	Hov	4CSV	4C2b	4C2B2B6D	7	A1, B, A2
68-0330:6.	Gröthögarna	1	Enefälad	79,0	Hov	4CSV	4C2b	4C2B2B6D	7	A1, B, A2
68-0341.	Trollehall	4	Annan hagmark	0,5	Hov	4CSV	4C2b	4C2B0B7C	7	*
68-0351.	Hovs Hallar	1	Enefälad	58,7	Hov	4CSV	4C2b	4C2B4D1F	7	A1, B
68-0353:1.	Hallavara	2	Buskrik utmark	11,5	Hov	4CSV	4C2b, 4C2c	4C2C4A3B	7	A2, B
68-0353:2.	Hallavara	2	Buskrik utmark	15,5	Hov	4CSV	4C2c, 4C2b	4C2C4A3B	7	A2, B
68-0353:3.	Hallavara	2	Buskrik utmark	4,5	Hov	4CSV	4C2c, 4C2b	4C2C4A3B	7	A2, B
68-0353:4.	Hallavara	2	Buskrik utmark	7,0	Hov	4CSV	4C2c, 4C2b	4C2C4A3B	7	A2, B
68-0353:5.	Hallavara	2	Buskrik utmark	3,0	Hov	4CSV	4C2c, 4C2b	4C2C4A3B	7	A2, B
68-0353:6.	Hallavara	2	Buskrik utmark	3,5	Hov	4CSV	4C2c, 4C2b	4C2C4A3B	7	A2, B
68-0371.	Knösen	3	Annan öppen utmark	0,8	Hov	4CSV	4C2c	4C2C3B8C	7	*
68-0375.	Hov	3	Buskrik utmark	1,5	Hov	4CSV	4C2c	4C2C0A8J	8	*
68-0389.	Englandsdal	3	Öppen hagmark	0,3	Västra Karup	4CSV	4C2c	4C2C2D2E	8	*
68-0396.	Elestorp	3	Öppen hagmark	4,0	Västra Karup	4CSV	4C2c	4C2C1C2E	8	*
68-0500.	Ålemossen 1	2	Enefälad	23,0	Östra Karup	4CSV	4C1e, 4C0e	4C0E4B8F	8	A2, B
68-0501.	Glimminge	3	Havsstrandäng	5,6	Västra Karup	4CSV	4C0b	4C0B4C1H	7	*
68-0502.	Vasaltheden	1	Annan öppen utmark	39,3	Grevie	4CSV	4C0b	4C0B3D6D	7	*
68-0503.	Öllöv	3	Havsstrandäng	11,2	Grevie	4CSV	4C0b	4C0B2D9H	7	*
68-0504.	Finnsbo	3	Enefälad	1,0	Östra Karup	4CSV	4C0e	4C0E4C6E	8	A2, B
68-0505.	Perstorp	2	Enefälad	4,5	Östra Karup	4CSV	4C0e	4C0E4C6B	8	A1, B
68-0506.	Motellet	2	Enefälad	10,0	Östra Karup	4CSV	4C0e	4C0E4C2E	8	A2, B
68-1000:1.	Frestens fälla	2	Slåtterkärr	0,5	Östra Karup	4CSV	4C0e	4C0E4F4E	8	A2, B
68-1000:2.	Frestens fälla	2	Slåtterkärr	0,5	Östra Karup	4CSV	4C0e	4C0E4A3G	8	A2, B

Arealer i ha och antal objekt fördelat på värdeklasser

Klass	1	2	3	4	*Totalt*
Antal objekt	10	27	20	3	*60*
Areal (ha)	351,1	528,9	53,5	1,3	*934,8*
Areal/Objekt	35,1	19,6	2,7	0,4	*15,6*

Arealer i ha fördelat på naturtyper och värdeklasser

	Naturbetesmarker								*Ängar*	
	Annan hagmark	**Annan öppen utmark**	**Betad skog**	**Buskrik utmark**	**Ene-fälad**	**Havs-strand-äng**	**Ljung-hed**	**Öppen hagmark**	**Sid-valls-äng**	**Slätter-kärr**
Klass 1	0,0	45,8	0,0	36,7	249,4	0,0	14,0	5,0	0,2	0,0
Klass 2	1,0	36,7	50,7	219,5	156,7	25,8	37,5	0,0	0,0	1,0
Klass 3	1,8	0,8	0,0	8,0	12,5	19,6	3,5	7,3	0,0	0,0
Klass 4	0,8	0,0	0,0	0,0	0,0	0,0	0,0	0,5	0,0	0,0
Summa	***3,6***	***83,3***	***50,7***	***264,2***	***418,6***	***45,4***	***55,0***	***12,8***	***0,2***	***1,0***

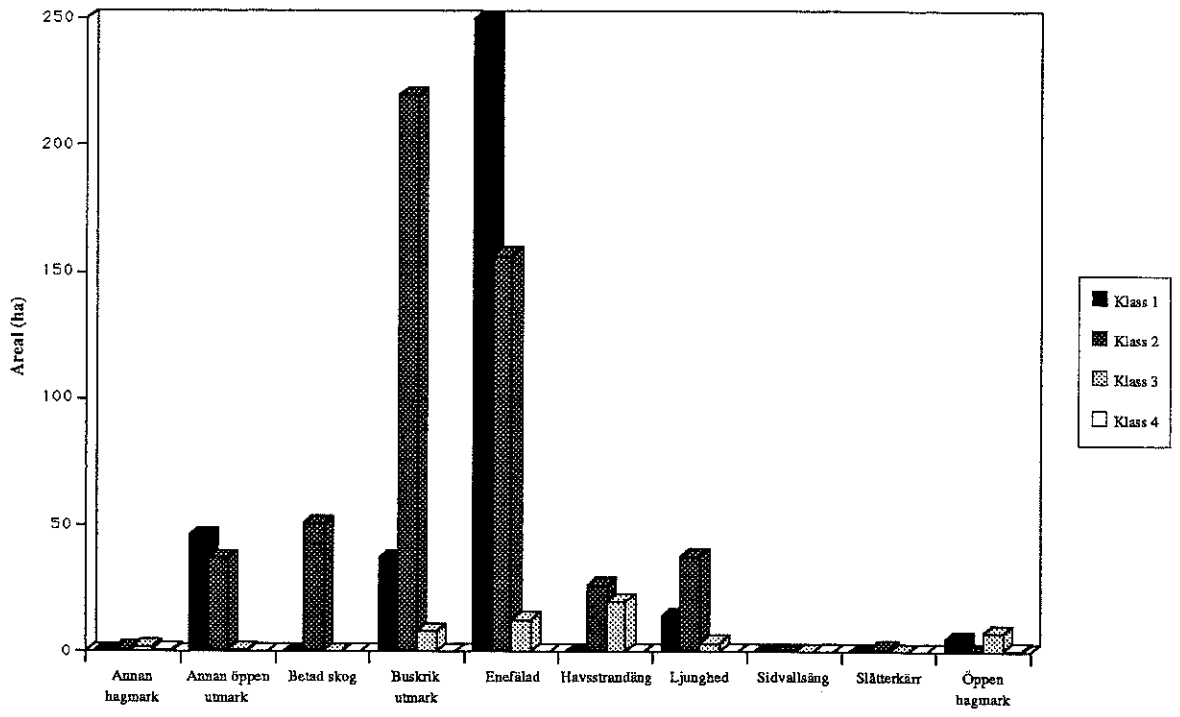

Objektens geografiska läge i Båstads kommun

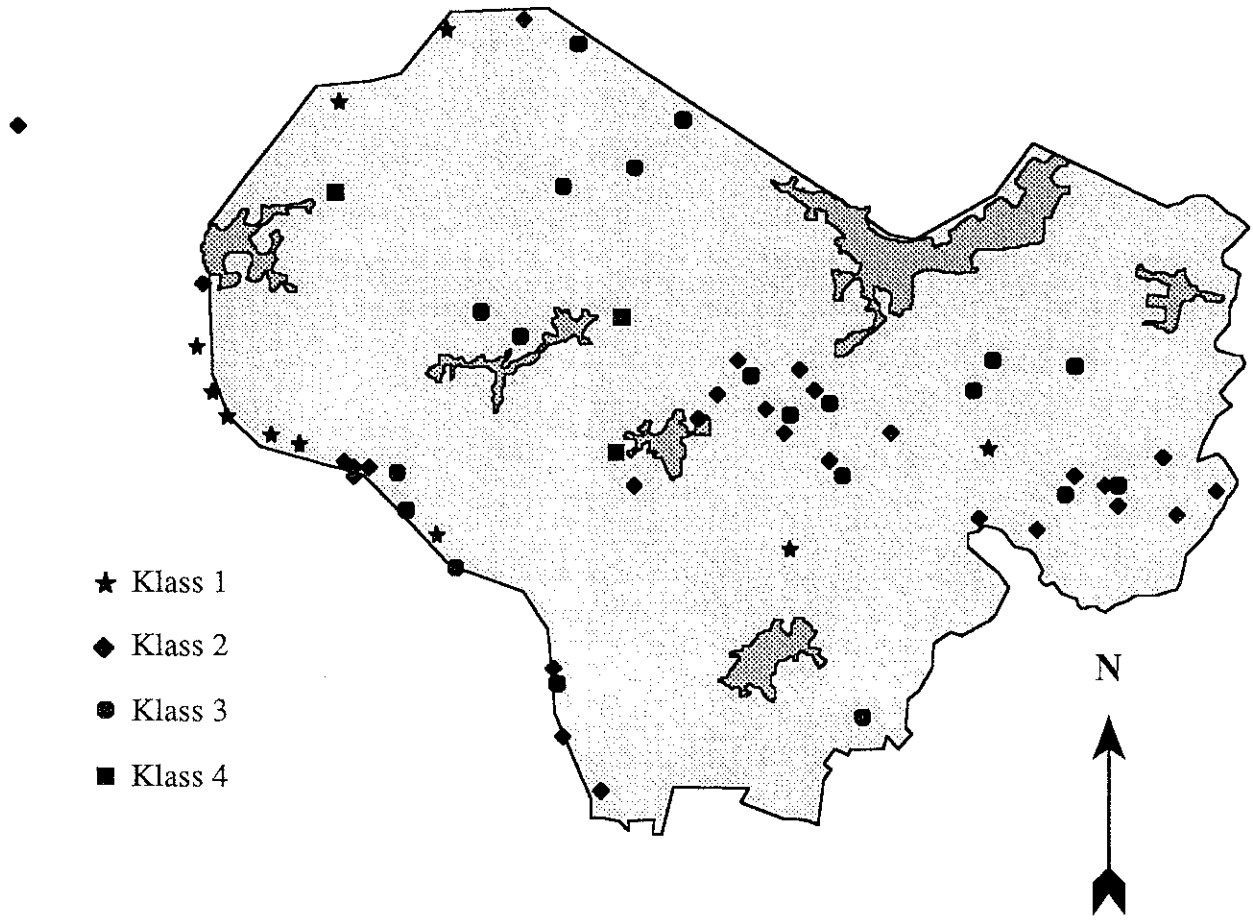

4B2j Hallands Väderö V

Utdrag ur topografiska kartan

4C Halmstad SV

Skala 1:50 000

0 500 1000 1500 m

N



Obj. nr	Obj. namn	Naturtyp	Värde-klass	Areal (ha)	Övrigt
68-0328:1	Hallands Väderö	Buskrik utmark	2	ca 152,0	Se även 4C2a
68-0328:2	Hallands Väderö	Betad skog	2	ca 16,0	Se även 4C2a
68-0328:3	Hallands Väderö	Annan öppen utmark	2	ca 10,0	
68-0328:4	Hallands Väderö	Betad skog	2	ca 11,0	

Objekt nummer: 68-0328

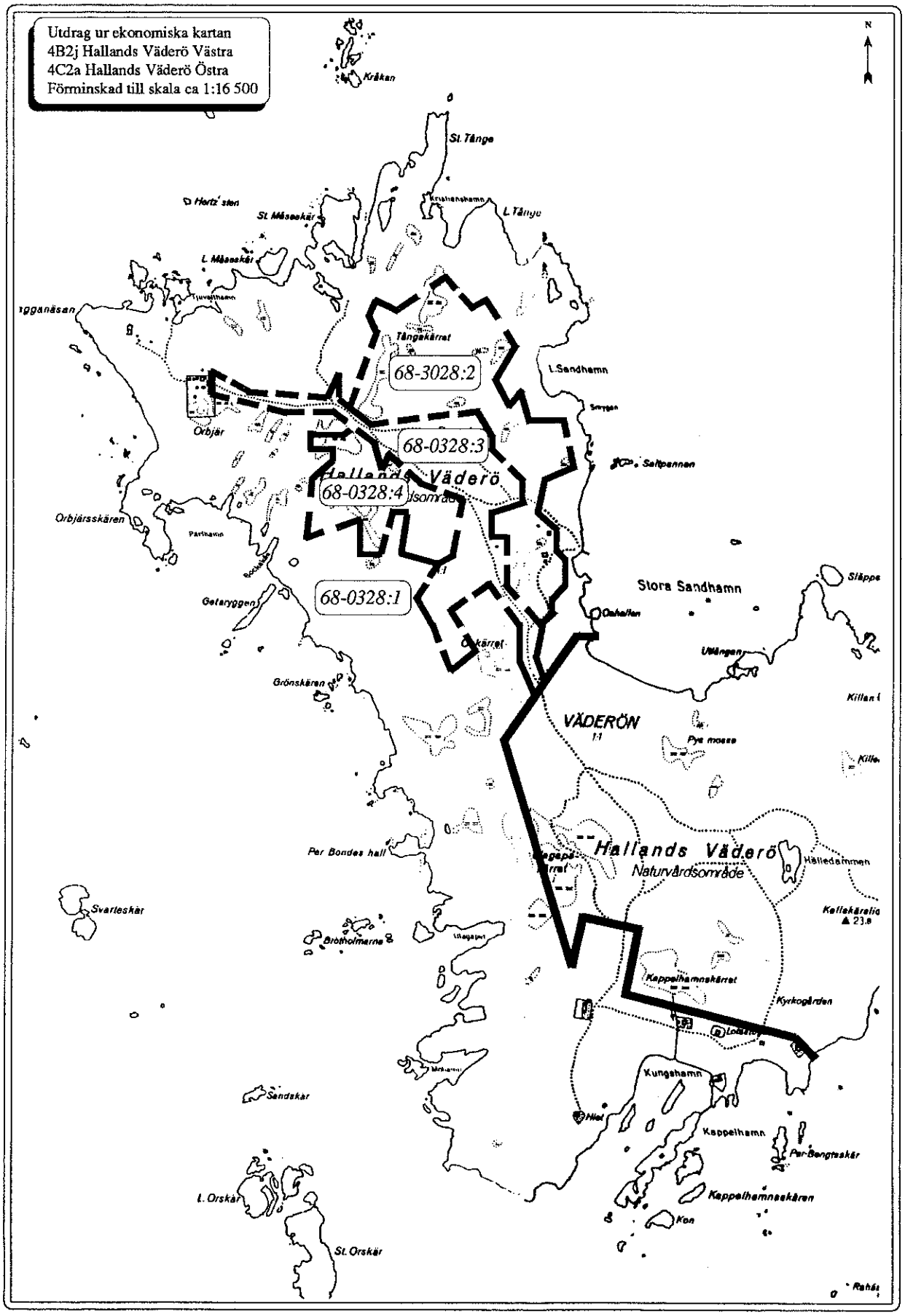

Objekt nummer: 68-0328

Värdeklass: 2 **Objektnamn:** Hallands Väderö **Socken:** Torekov

Inventeringsdatum: 1990-06-12 **Inventerare:** JAN **Naturgeografisk region:** 7

Koordinat: 4B2J1E9J **Areal (ha):** 189,0

Naturtyp:
Delobjekt 1: Buskrik utmark
Delobjekt 2: Betad skog
Delobjekt 3: Annan öppen utmark
Delobjekt 4: Betad skog

Vegetationstyper:
Delobjekt 1: Torräng av hällmarkstyp, Torräng av fårsvingeltyp, Torräng av örtrik ängshavretyp, Rished av ljungtyp, Gräshed av staggtyp, Gräshed av rödventyp, Fuktäng av gräs-lågstarrtyp, Öppet sumpkärr, Övre landstrand av salttåg-rödsvingeltyp, Nedre landstrand av revigt saltgrästyp.
Delobjekt 2: Bok- och avenbokskog, Ek, alm, ask- och lindskog, Alskog, Öppet sumpkärr
Delobjekt 3: Torräng av fårsvingeltyp, Gräshed av rödventyp
Delobjekt 4: Bok- och avenbokskog, Ek, alm, ask- och lindskog, Alskog, Öppet sumpkärr

Allmän beskrivning:

De betade markerna på Hallands Väderö består till stor del av enbevuxna klippiga och steniga områden. Men här finns också stora områden med betespåverkade gamla skogar och alkärr, torrängar, öppna kärr och avsnitt med havsstrandäng. På öns mitt finns strandvallar av klappersten som tillsammans med den förklyftade berggrunden skapar en bruten terräng med omväxlande torra och fuktiga partier. På öns norra del löper en amfibolitrygg med innehåll av basrik mineral.

Vegetation: Delobjekt 1. Har till stora delar en tätt buskskikt med framför allt enbuskar, men här finns också inslag av rosor, björnbär, slån, fläder och lövsly. Närmast stranden finns öppna hällmarker och klapperstensfält men även avsnitt med havsstrandäng. Vid skogsvaktarbostället i söder finns stora öppna gräsmarker vilka är påverkade av konstgödning. Vegetationstyperna är många och i stora delar med en mosaikartad utbredning. Ibland går också de olika typerna in i varandra. Runt hällar och klapperstensfält finns torrängar av hällmarkstyp med arter som vartåtel, rödsyra, fårsvingel, gul fetknopp, styvmorsviol, trift, mandelblomma, gråfibbla samt på näringsrikare underlag inslag av till exempel backglim, spåtistel och axveronika. Pa torra och näringsrika jordar uppträder torräng av fårsvingeltyp och på amfibolitryggen även en örtrik variant. Här kan man finna exempelvis rödklint, brudbröd, backsmultron, blodnäva, backlök, tjärblomster, spåtistel, stor blåklocka, backnejlika, jungfrulin, småfingerört, buskviol, jordtistel, bockrot och i friskare delar även till exempel gullviva, Sankt Pers nycklar, nattviol och blåsuga. Pa näringsrika, fuktiga delar har det utbildats fuktängar av gräs-lågstarrtyp med arter som darrgräs, hirsstarr, ängsstarr, loppstarr, revfibbla, vildlin och ängsvädd. På torra, magra marker hittar man rished av ljungtyp och gräshed av rödventyp. Här finns arter som ängviol, nattviol, kattfot, knägräs, stenmåra, kruståtel, blåbär och gullris. Havsstrandängarna har i de övre delarna en vegetation av salttåg-rödsvingeltyp och i de nedre fläckar med revigt saltgrästyp.

Delobjekt 2. Ett betespåverkat skogsparti som har olikåldrigt trädskikt med inslag av döda träd. Vid Tångakärret finns fuktig alskog och sumpalskog. På torra och friska delar finns blandlövskog med ek, bok, al och björk och inslag av lind och rönn. I buskskiktet finns en hel del hassel. Här finns också öppna gläntor med enbuskar och rosor.

Delobjekt 3. Öppna torrängar med enstaka träd och buskar. Markvegetationen är till största delen påverkad av konstgödning och består därför av trivial torrängsflora.

Delobjekt 4. Nörre skog har lång tradition med bete och innehåller därför en hel del betespåverkade träd liksom stora, vidkroniga exemplar av ek och bok. I det olikåldriga trädskiktet finns inslag av döda träd. I de våta sänkorna finns fina, gamla alkärr och på höjderna dominerar de stora bok- och ekträden med något inslag av lind.

Floran på Väderön är således mycket mångformig och artrik och här finns även en rad sällsyntheter till exempel kustgentiana, ormtunga, luden johannesört, glansnäva, marrisp och bohusmarrisp.

Hävd: Hävd Väderön har under senare år hävdats genom bete med nötkreatur och hästar, sedan 1992 även av får. Betestrycket har varit alltför lågt och stora delar av ön är under kraftig igenväxning.

Markhistoria: Hallands Väderö har under mycket lång tid, troligen flera tusen år använts till bete. På den ekonomiska kartan från 1928 är stora områden inritade som öppen betesmark eller öppen mark. Delobjekt 2 och 4 är betecknade som lövskogsbevuxen betesmark. Vid skogsvaktarbostället i Kapellhamn finns åker och även en bit fastmarksäng. Söndre skog med Ulagapskärret och Kapellhamnskärret är utritad som obetad skog.

Ingrepp, påverkan: Enligt uppgift spreds på 1950- och 1960-talen konstgödning innehållande suprafosfat och kali på vissa delar av ön. Huvuddelen av delobjekt 3 och några partier i delobjekt 1, särskilt runt skogsvaktarbostället, är därför påverkade av konstgödning.

Kulturhistoriska spår: Kulturhistoriska spår Ön är rik på kulturhistoriska spår i form av gravhögar och framför allt en stor rikedom på så kallade tomtningar. Här finns också stengärdsgårdar och spår av äldre jordbruk.

Befintliga planer och skydd: Objektet är avsatt som naturreservat. Objektet är av riksintresse för naturvård (område NL1a). Objektet är även upptaget i länets naturvårdsplan från 1975.

Dokumentation: Hallands Väderö, disposition och skötsel. Inger och Jan Berglund1971.

Omdöme: Den långa traditionen med beteshävd tillsammans med många och omväxlande naturtyper och vegetationstyper gör att Hallands Väderö har en mycket rik och i flera avseende unik fauna och flora. Den eftersatta hävden under senare år håller dock i snabb takt på att försämra öns naturvärden. På stora delar behövs en kraftig röjning av buskskiktet som måste åtföljas av ett förbättrat betestryck.

Urvalskriterier: A2, B

4C2a Hallands Väderö Ö

Utdrag ur topografiska kartan

4C Halmstad SV

Skala 1:50 000

0 500 1000 1500 m

N

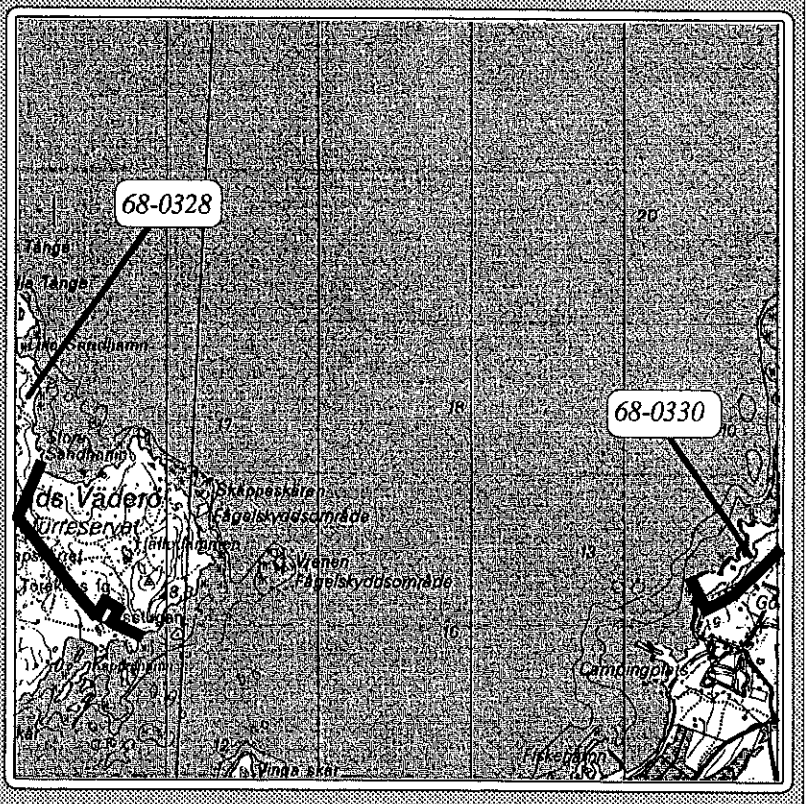

Obj. nr	Obj. namn	Naturtyp	Värde-klass	Areal (ha)	Övrigt
68-0328:1	Hallands Väderö	Buskrik utmark	2	ca 152,0	Se 4B2j
68-0328:2	Hallands Väderö	Betad skog	2	ca 16,0	Se 4B2j
68-0330:1	Gröthögarna	Enefälad	1	6,0	Se 4C2b
68-0330:2	Gröthögarna	Enefälad	1	7,7	Se 4C2b

4C2b Hovs Hallar

Utdrag ur topografiska kartan

4C Halmstad SV

Skala 1:50 000

0 500 1000 1500 m

N

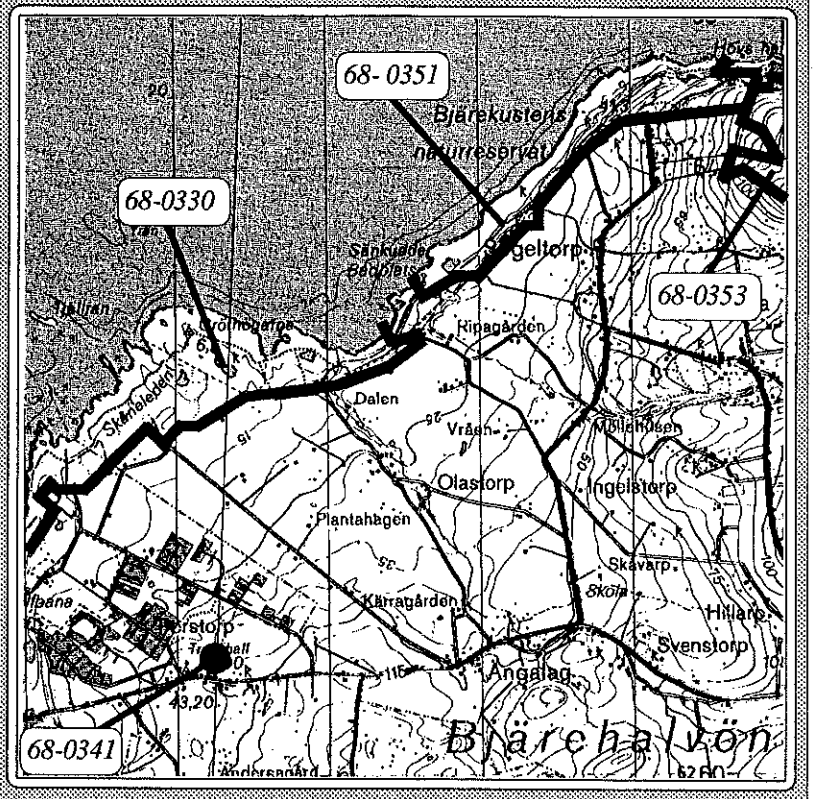

Obj. nr	Obj. namn	Naturtyp	Värde-klass	Areal (ha)	Övrigt
68-0330:1	Gröthögarna	Enefälad	1	6,0	Se även 4C2a
68-0330:2	Gröthögarna	Enefälad	1	7,7	Se även 4C2a
68-0330:3	Gröthögarna	Enefälad	1	9,7	
68-0330:4	Gröthögarna	Enefälad	1	4,1	
68-0330:5	Gröthögarna	Enefälad	1	10,6	
68-0330:6	Gröthögarna	Enefälad	1	79,0	
68-0341	Trollehall	Annan hagmark	4	0,5	
68-0351	Hovs Hallar	Enefälad	1	58,7	
68-0353	Hallavara	Buskrik utmark	2	45,0	Se 4C2c

Objekt nummer: 68-0330

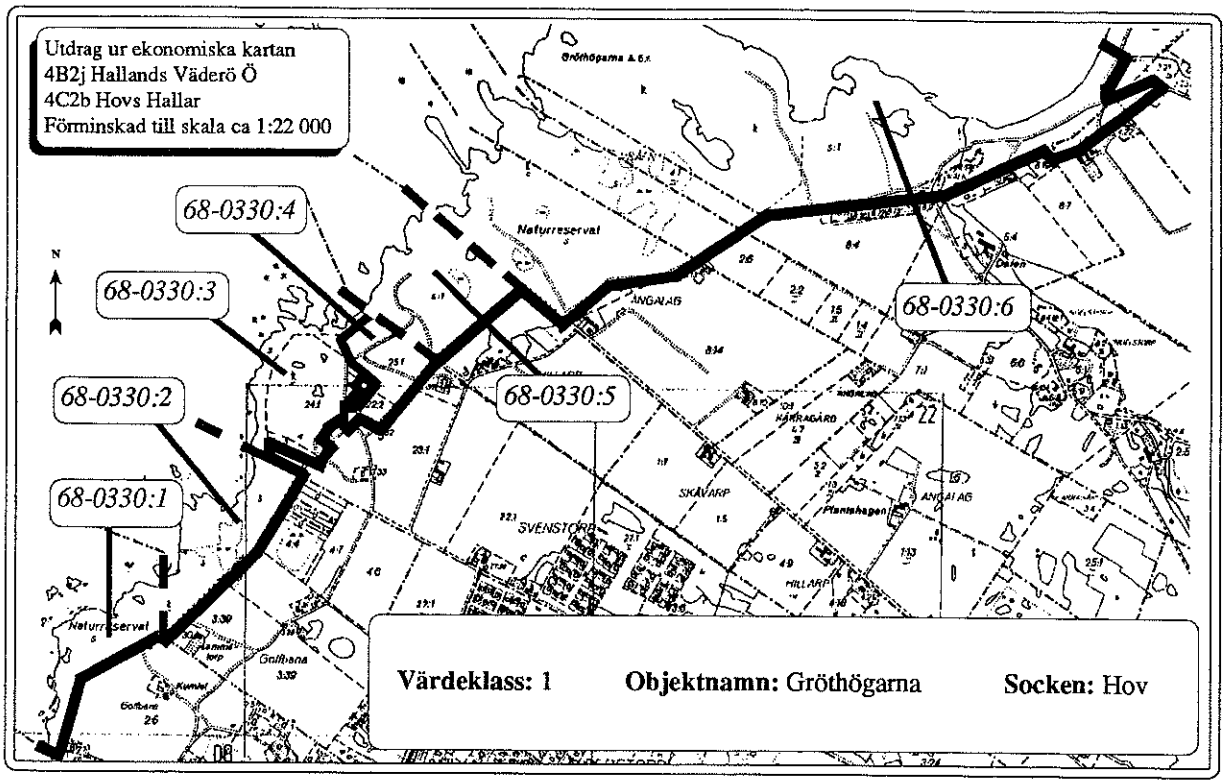

Vegetationstyper:

Rished av sandristyp:	Delobjekt 3
Rished av ljungtyp:	Delobjekt 2, 3, 6
Fuktig rished av klockljungtyp:	Delobjekt 6
Fuktig rished av pors-blåtåteltyp:	Delobjekt 6
Gräshed av rödventyp:	Delobjekt 3, 4, 5, 6
Gräshed av staggtyp	Delobjekt 6
Torräng av hällmarkstyp:	Delobjekt 1, 2, 3, 6
Torräng av örtrik ängshavretyp	Delobjekt 1
Torräng av fårsvingeltyp:	Delobjekt 3, 4, 5, 6
Fuktäng av tuvtåteltyp:	Delobjekt 6
Fuktäng av gräs-lågstarrtyp:	Delobjekt 2, 3, 6
Fuktäng av blåtåteltyp:	Delobjekt 3
Driftvegetation:	Delobjekt 3
Övre landstrand, salttåg-rödsvingeltyp:	Delobjekt 1, 2, 3, 5 och 6
Nedre landstrand, revigt saltgrästyp:	Delobjekt 3
Öppet mjukmattekärr:	Delobjekt 6
Öppet fastmattekärr:	Delobjekt 6
Öppet sumpkärr:	Delobjekt 2, 3, 5 och 6

Inventeringsdatum: 1990-06-16

Inventerare: JAN

Naturgeografisk region: 7

Koordinat: 4C2B2B6D

Areal (ha): 106,5

Naturtyp:
Delobjekt 1: Enefälad
Delobjekt 2: Enefälad
Delobjekt 3: Enefälad
Delobjekt 4: Enefälad
Delobjekt 5: Enefälad
Delobjekt 6: Enefälad

Befintliga planer och skydd: Objektet är avsatt som naturreservat. Objektet är även av riksintresse för naturvård och friluftsliv, (område NL 1b respektive FL 1). De östra delarna av objektet är även av riksintresse för kulturminnesvård, (område KL 34). I länets naturvårdsplan har ingår objektet i område 2a.

Dokumentation: Bjärekustens naturreservat samt Stora Hults strand och fälad - en vegetationsinventering. Ekologgruppen 1975. Länsstyrelsen har även publicerat en informationsfolder som berör delar av reservatet.

Omdöme: Ett stort objekt med flera olika vegetationstyper och med ett stort antal hotade eller sällsynta växtarter. Hävdkontinuiteten är lång vilket kan avläsas i vegetationen. Tydliga spår av kvävepåverkan saknas.

Urvalskriterier: A1, B, A2

68-0330:1, samfälld mark tillhörig Varan, (totalt 6,0 ha)

Allmän beskrivning:



Öppet strandområde beläget på sandstensberggrund. Sandstenen går bitvis i dagen inom området. Två strörre strandgölar finns inom delobjektet. Kuststräckan utgör en del av ett häckningsområde för bland annat knölsvan, gravand, gräsand, ejder, småskrake, strandskata, större strandpipare, fisktärna och skärpiplärka. En markerad stig leder genom området och en stängselövergång finns i den nordöstra delen

Vegetation:

I springor på hällarna växer trift, gul fetknopp och strandkämpar. Det finns också vegetationsfria klapperstensvallar och fält av sandstensstenar, främst i områdets norra del. I strandzonen växer bland annat revigt saltgräs, havsnarv, strandaster och strandkrypa. Innanför strandzonen förekommer en rödsvingeldominerad strandäng med ett stort örtinslag, främst trift, gul fetknopp, kärleksört, gåsört, revfingerört, kruskräppa, baldersbrå, höstfibbla, dansk och vanlig skörbjuggsört m.m. I strandvallen förekommer tulkört, strandkål och vresros. Vid gölarnas kanter förekommer havssäv och blåsäv. Runt gölarna dominerar rörflen. Mot havet finns rester av ett salttåg - rödsvingelsamhälle med rödsvingel, krypven, havssälting, strandkämpar och gåsört. Vid den södra gölen finns ett stort bestånd av strandmolke som växer tillsammans med älgört, åkermolke, brännässla, knölsyska och strandkvanne. Vid den norra gölen förekommer bland annat bredkaveldun, åkermolke, krusskräppa och fackelblomster. Här finns också mycket mållor och ett stort bestånd av odört.

I övrigt består området av enefälad dominerad av rödven, fårsvingel och vårbrodd. I fuktiga partier dominerar tuvtåtel, stagg och knägräs. Fläckvis dominerar även knylhavre. Enbuskagen är låga och täta. I buskskiktet förekommer även inslag av nyponros, slån, björnbär, hartsros, vanlig fläder och hägg. I områdets östra delar finns skalgrusbankar med en rikare torrängsflora dominerad av ängshavre, brudbröd, smultron, småfingerört, axveronika, ögontröst, backförgätmigej, mandelblomma, buskviol, bergbräsma, duvnäva och jordtistel.

Hävd: Delobjektet är ohävdat. Viss igenväxning förekommer i den centrala delen.

Markhistoria: Den ekonomiska kartan från 1928 anger området som öppen mark.

Ingrepp, påverkan: Ingen.

68-0330:2, samfälld mark tillhörig Perstorp, (totalt 7,7 ha)

Allmän beskrivning:

Fårbetat område som består av stora klapperstensfält med mellanliggande remsor av torräng, glest bevuxen med låga enar. Innanför udden går ett brett stråk av våtmarker. Vattnet är mer eller mindre rinnande och bitvis bildar det en bäck och sumpkärr. Delobjektet genomkorsas av en markerad stig. Stängselövergångar finns mot intilliggande marker i norr och söder.

I området finns en fornlämning som är registrerad i fornminnesregistret, Hov socken nummer 4. Fornlämningen består av ett röse med en diameter på 8 meter och med en höjd av 1,2 meter.

Längs med kuststräckan häckar bland annat gravand, gräsand, ejder, småskrake, strandskata, större strandpipare och skärpiplärka.



Vegetation:

Där jordtäcket är som tunnast dominerar trift, vårtåtel och bergssyra. På den utskjutande udden finns en strandäng av salttåg - rödsvingeltyp dominerad av strandkrypa, gåsört, havsnarv, strandaster, strandkämpar, höstfibbla, salttåg och havssäv. Kärret domineras av flaskstarr, sjöfräken, knapptåg med inslag av vattenmynta, vattenklöver, spikblad, kärrdunört, vanlig frossört, strandklo, småvänderot och strätta. Fläckvis förekommer även ängsull. I kärret växer en hel del halvstora buskage av bindvide och gråvide. Norra delen av våtmarksområdet domineras till en del av vass. Här finns också bestånd av blåsäv och bredkaveldun. Ett mera lågvuxet parti hyser bland annat tätört, rundsileshår, småvänderot, kråkklöver, tagelsäv, ängsvädd, dyveronika och ängsull. Vid bäcken förekommer stor igelknopp, rosendunört och grendunört. Enbuskagen som omger kärren är täta och låga. Här finns också inslag av buskar såsom björnbär, slån, nyponros, hartsros, rönn och björk. Vegetationen i och runt buskagen är av rishedstyp (sandris - ljunghed) med kråkris, ormbunkar, kruståtel, blodrot, harsyra m.m. Längst i söder är risheden mera artrik med inslag av blåbär, ljung, stenmåra, ängssyra, röllika och liten blåklocka.

Hävd: Delobjektet är relativt välhävdat genom fårbete. Viss igenväxning förekommer i den centrala delen.

Markhistoria: Den ekonomiska kartan från 1928 anger området som öppen mark med inslag av kärr.

Ingrepp, påverkan: Ingen.

68-0330:3, del av Svenstorp 24:1 samt del av samfälld mark tillhörig Svenstorp, (totalt 9,7 ha)

Beskrivning:

Ohävdat och starkt igenväxt område dominerat av halvhöga, täta enbuskar. Stranden består till stor del av klippkust (gnejs), men inslag av klappersten finns. En mindre hamn finns i området. En markerad stig leder genom området. I delobjektet finns en fornlämning som är registrerad i fornminnesregistret, Hov socken nummer 3. Lämningen är ett röse med en diameter på 8 meter och med en höjd av 1 meter.

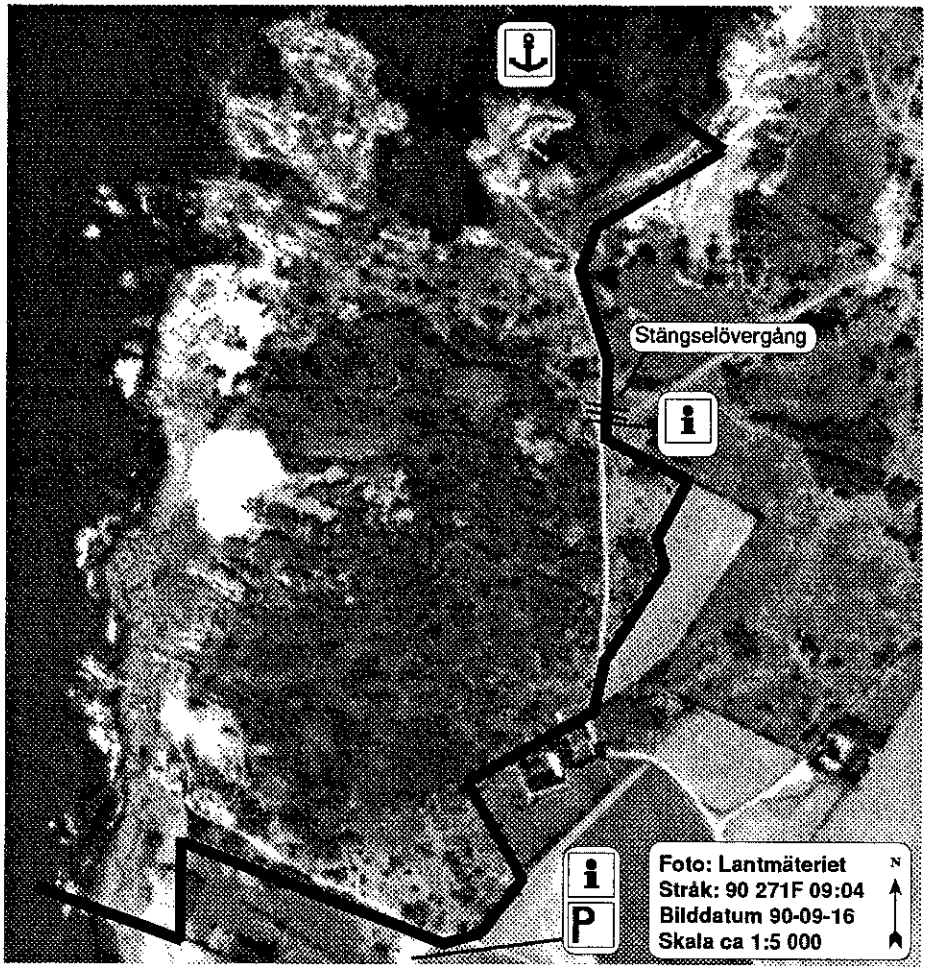

Vegetation:

På udden väster om hamnen finns strandängar dominerade av saltgräs- och salttåg - rödsvingelsamhällen. Vanliga arter är rödsvingel, gulkämpar, strandkrypa, havssälting, strandaster, salt- och havsnarv, revigt och vanligt saltgräs. I en vik växer rikligt med glasört. Strandmalört förkommer i tre olika bestånd inom skötselområdet. I lugnare vikar finns tångvallar bevuxna med mållor. Andra vanliga arter är baldersbrå, kärleksört, krusskräppa, strandglim, rörflen, dansk och vanlig sköbjuggsört. I områdets centrala del finns flera kärr. Det sydligaste kärret domineras delvis av bredkaveldun och flaskstarr. Andra vanliga arter är småstarr, hirsstarr, kråkklöver, vattenklöver, vattenpilört, vattenmynta, strandklo, kranssvalting, vattenmåra och videört. Sparsamt förekommer även kärrbräsma och grönstarr. Kärret nordost om detta kärr domineras av knappsäv, blåsstarr och småstarr. Vidare förekommer sköldbladsmöja, krypfloka, kråkklöver, gåsört, vattenpilört, dyveronika och vattenklöver. I kanten av kärren växer blåtåtel, knapptåg och spikblad. Buskskiktet utgöres av låga enar och krypvide. I områdets norra del finns två kärr som delvis domineras av vass. Vanliga arter är kråkklöver, vattenpilört, sump- och vattenmåra, spikblad, vattenmynta och strandklo. Vassen omges av en fuktängsvegetation av gräs - lågstarrtyp med bland annat knägräs, darrgräs, stagg, småstarr, loppstarr, ängsstarr och blåtåtel. Bland örterna märks kärrdunört, kärrviol och kärrtistel. I området finns en kulle som utgöres av diabas. Vegetationen är av hällmarkstyp med inslag av vårtåtel, styvmorsviol, axveronika, kärleksört, backglim, jordklöver och femfingerört. I övrigt omges kärren av rished/gräshed med täta enbuskage. I buskskiktet förekommer även inslag av björnbär, nyponros, rönn, gråvide, brakved och hägg. Ljung förkommer allmänt, liksom kruståtel, fårsvingel, rödven, vårbrodd och knägräs. Kråkris och sandstarr dominerar fläckvis. Bland örterna märks vanlig nattviol, rödklint, bockrot, blodrot, gulmåra, röllika och liten blåklocka.

Hävd: Objektet är ohävdat och håller på att växa igen.

Markhistoria: På den ekonomiska kartan från 1928 anges delobjektets centrala delar som betesmark och övriga delar som öppen mark.

Ingrepp, påverkan: Kraftig igenväxning sker i delobjektets centrala delar.

68-0330:4, Svenstorp 25:1 och 22:2, (totalt 4,1 ha)

(Naturvårdsfonden äger Svenstorp 22:2, 0,6090 ha)

Beskrivning:

Betad rödvenhed och fårsvingeltorräng. En liten kulle vid vägen i områdets sydligaste del betas ej. Området genomkorsas av en markerad stig. Tre stängselövergångar finns längs med den nordöstra och västra gränsen.



I området finns en fornlämning som är registrerad i fornminnesregistret, Hov socken nummer 250. Fornlämningen utgörs av en flatmarksgrav i vilket ett skelettfynd gjordes 1931 i samband med grustäkt. Skelettet låg på ca 0,5 meters djup i öst-västlig riktning med kraniet mot väst. Graven är borttagen.

En göl finns i den östra delen. Vatten rinner till från en bäck som utgör förlängning av ett dräneringsrör från ovanliggande åkermark.

Vegetation:

Rödvenhed och fårsvingeltorräng. En göl finns i den östra delen. Vattenytan täcks nästan helt av liten andmat. I kanten dominerar kärrkavle och blågrönt mannagräs. Bland andra arter kan nämnas vatten- och skörbladsmöja, lånke, äkta förgätmigej, revsmörblomma, ältranunkel, ryltåg och de ganska sparsamt förekommande örterna ängsbräsma, rosendunört och dyveronika.

Hävd: Objektet är välhävdat och betas med nöt.

Markhistoria: På den ekonomiska kartan från 1928 anges delobjektet som betesmark, öppen mark och kärr.

Ingrepp, påverkan: Saknas.

68-0330:5, samfälld mark tillhörig Hillarp och Skåvarp, (totalt 10,6 ha)

Beskrivning:



Klapperstensfält och gräsmark med enbuskage. En gräns mellan gnejs och sandsten går genom delobjektet och i den nordvästra delen går sandstenshällar i dagen. Genom området går en markerad stig. Fyra stängselövergångar finns mot omgivande marker. Områdets centrala del har ett lågt, tätt buskskikt av en och slån. I övrigt är buskskiktet ganska glest. Stora slånbuskage finns vid stranden.

Vegetation:

Vegetationen är ett mellanting av rödvenhed och fårsvingeltorräng med dominans av rödven, fårsvingel och röllika. Allmänt förekommande är kruståtel, ängsgröe, knippfryle, gråfibbla, liten blåklocka och gulmåra. Närmare stranden är inslaget av rödsvingel och trift stort. Några små strandängsytor med salttåg - rödsvingelvegetation finns närmast havet. En mindre strandgöl med knappsävdominerad vegetation finns också här. I områdets sydöstra del finns en mindre bäck som kantas av klibbal. Bäcken rinner ut i ett kärr dominerat av kärrkavle och blågrönt mannagräs. Bäcken omges av sumpfräne, sumpförgätmigej, bäckveronika, brännässla, revsmörblomma m.m. Fuktstråket fortsätter norr om den gamla brukningsvägen, där man finner en veketågsdominerad fuktäng med bland annat kärrtistel och rosendunört som karakteristiska inslag. I områdets södra del finns ett kärr som domineras av ängsull, hirsstarr och kärrsälting. Norra halvan av kärret domineras av knappsäv tillsammans med blågrönt mannagräs, vattenmynta, kråkklöver och vattenpilört. Ettt bestånd av blåsäv förekommer också. I delobjektets norra del finns ett kärr dominerat av knappsäv, ängsull, ryltåg, flocksvalting, spikblad och krypfloka.

Hävd: Objektet är svagt hävdat och betas med nöt.

Markhistoria: På den ekonomiska kartan från 1928 anges delobjektet som betesmark, öppen mark och kärr.

Ingrepp, påverkan: Saknas.

68-0330:6, Vråen 4:1 och samfälld mark tillhörig Ängalag, Olastorp och Ingelstorp, (totalt 79,0 ha)



Beskrivning:

Ängalag

Flackt sluttande område med enefälad och klapperstensfält. En markerad stig leder genom området. En parkeringsplats med informationsskylt, toalett och soptunna finns i områdets sydöstra del. Vid parkeringsplatsen finns en stängselövergång och en färist. I området finns en fornlämning som är registrerad i fornminnesregistret, Hov socken nummer 2. Fornlämningen är ett röse med en diameter på 8 meter och med en höjd av 1,2 meter. Rösets kanter har delvis raserats i sen tid.

Vegetation:

Fäladsmarken är delvis av ristyp med ljung, kråkris, kruståtel och sparsamt med borsttåg (ljunghed). Klapperstenfälten är mestadels vegetationslösa eller hyser enstaka arter från den omgivande gräsmarken. I områdets södra del finns ett kärr som domineras av vitmossa, ängsull, flaskstarr, kråkklöver och tranbär. I söder kantas området av pors. Bland övriga arter kan nämnas klockljung, rundsileshår, kärrviol, kärrsilja, videört, tätört och granspira. I den blötaste delen växer även flocksvalting och krypfloka. Längre norrut finns ett fukthedsområde med stagg, knägräs och veketåg som är tätt bevuxet med pors. Sparsamt med klockljung finns också här. I områdets nordöstra del finns ett kärr dominerat av kärrkavle, kärrgröe samt vanligt och blågrönt mannagräs. Inom ett litet område förekommer även klockljung, tranbär och mossviol.

Olastorp

Flackt sluttande område med enefälad och klapperstensfält. En markerad stig leder genom området.

Vegetation:

Fäladsmarken är delvis av ristyp med ljung, kråkris, kruståtel och sparsamt med borsttåg (ljunghed). Klapperstenfälten är mestadels vegetationslösa eller hyser enstaka arter från den omgivande gräsmarken. I områdets sydöstra del finns kärrpartier. Det östligaste kärret är mycket blött och vattnet rinner sakta igenom det. Dominerande arter är kärrkavle, kärrgröe samt vanligt och blågrönt mannagräs. I de veketågsdominerade kanterna är vegetationen högvuxen och frodig. Bland annat förekommer rosen-, kärr-, gren- och luddunört. Lågvuxna partier domineras av knägräs, små-, hirs-, grön- slank-, stjärn-, lopp-, ängs- och nålstarr. I områdets centrala del finns ett relativt blött och djupt kärr dominerat av vippstarr, sköldbladsmöja, sjöfräken, knappsäv och vattenklöver. Bland övriga arter kan nämnas vattenblink och flocksvalting. Kärren omges av tuviga fuktängar med bland annat småstarr, veketåg och tuvtåtel.

Vråen

Flackt sluttande område med enefälad och klapperstensfält. En markerad stig leder genom området.

Vegetation:

Fäladsmarken är delvis av ristyp med ljung, kråkris, kruståtel och sparsamt med borsttåg (ljunghed). Klapperstensfälten är mestadels vegetationslösa eller hyser enstaka arter från den omgivande gräsmarken. I områdets östra del finns ett stort kärr med gungfly i den centrala delen. I kärret finns en del vippstarrtuvor. I övrigt dominerar flaskstarr och sjöfräken med inslag av vattenklöver och ängsull. Bredkaveldun förekommer i den östra delen. I starrmattan förekommer småvänderot, strätta och strandklo samt sparsamt med kärrtistel, kärrsälting, älgört, kabbleka och kärrdunört. I det västra kärret förekommer mer lågväxt vegetation med bland annat dvärgigelknopp och den lilla starrarten *carex scandinavica* (liten ärtstarr). Kärren omges av tuviga fuktängar med bland annat småstarr, veketåg och tuvtåtel. I övrigt förekommer rished med ljung, kråkris, kruståtel och borsttåg (ljunghed).

Ingelstorp

Flackt sluttande område med enefälad och klapperstensfält. Berggrunden är av sandsten och stranden utgörs av sandstenshällar eller klappersten. Runt Gröthögsudden finns skalgrus inblandad i klappern, vilket skapat förutsättningar för en mera kalkkrävande vegetation. Inom området finns ett flertal gölar och kärr. En markerad stig leder genom området. Längs med områdets södra gräns finns en parkeringsplats med en färist, informationsskylt och soptunna. Områdets östra del är en badplats med en brygga. Fem fornlämningar som är registrerade i fornminnesregistret finns inom området, Hov socken nummer 38, 194, 218, 219 och 257. 38 består av 10 rösen och stensättningar, Gröthögarna. 194 är en röseliknande lämning med en diameter på 15 meter och 0,5 meter hög. Röset har skadats, troligen av stentäktsverksamhet som pågick i början av 1900-talet. 218 består av två rösen och en stensättning. Diametern varierar mellan 12 och 4 meter och höjden är mellan 0,7 - 0,1 meter. 219 är ett röse med en diameter på 10 meter och med en höjd av 1 meter. Röset är urplockat i ÖSÖ delen. 257 är ett röse med en diameter på 7 meter och med en höjd av 0,9 meter. I mittgropen syns tre hällar som ingår i en kista.

Vegetation:

Enbuskagen är mestadels låga, men i svackor kan de nå upp till ett par meter. Fäladsmarken är delvis av ristyp med ljung, kråkris, kruståtel och sparsamt med borsttåg (ljunghed). Rished förekommer huvudsakligen i de inre delarna av Gröthögsudden. Övriga delar av fäladsmarken utgörs av torräng/äng med fårsvingel och rödven som dominerande gräs. Grusiga områden finns väster och sydväst om bäcken, i närheten av parkeringsplatsen vid Ängalagsbäcken. Vanliga arter är grönknavel, bergssyra, vårtåtel, bergbräsma, nagelört, svartkämpar och gråfibbla (hällmarkstorräng). En rikare hällmarkstorräng finns längs stranden på Gröthögsudden där gruset är blandat med snäckskal. Vanliga arter är mandelblomma, jordtistel, spåtistel, vildlin, ögontröst och knutarv. Sparsamt förekommer även grusbräcka, vårklynne och rödmire. I delobjektets nordöstligaste del finns ett område som domineras av engelskt rajgräs vilket är en indikation på att denna del tidigare har varit uppodlad.

De stora klapperstensfälten är mestadels vegetationslösa eller hyser enstaka arter från omgivande gräsmarker. I klappern öster om Ängalagsbäcken finns några bestånd av gaffelbräken. Sydost om Gröthögarna finns mindre

fuktängsområden dominerade av stagg, knägräs, borsttåg och ljung. Innanför strandvallen på Gröthögsuddens norra sida ligger flera små fuktängar. Den blötatse av dessa har en liten göl som torkar ut på sommaren. I gölen växer bland annat strandpryl, flocksvalting, krypfloka, hirs-, små-, lopp-, grön-, platt- och ängsstarr.

En långsträckt sjö (Långe floe) finns sydost om Gröthögarna. Sjön omges av kärr och fuktängar. Kärret i den sydligaste delen karakteriseras av ängsull, starrarter, ryltåg, småvänderot, luddunört, kärrsälting, tätört och rundsileshår. Några blöta källkärr finns i slänten innanför Fågelvik. I det sydligaste kärret förekommer ängs-, bäck- och kärrbräsma, stjärnstarr och luddunört. i det norra kärret förekommer ängsull, bäcknate, tätört, ängsstarr, loppstarr, nålstarr, tagelsäv, plattsäv, kärrsälting, knutarv, flocksvalting, sköldbladsmöja och ängsvädd.

En strandgöl finns längst ut på Gröthögsudden. I kanten växer knappsäv, vattenpilört, flocksvalting och havssäv. I vattnet finns bland annat hårslinga och borstnate. Väster Ängalagsbäckens mynning finns en större vattensamling (Floakärr) som delvis torkar ut under sommaren. En del av Floakärr är meterdjup vilket är resultatet efter torvbrytning under början av 1900-talet. Sjöfräken och gäddnate dominerar på den djupaste delen, medan kranssvalting, flocksvalting, krypfloka, sköldbladsmöja, rödlånke mfl arter är vanliga på de grundare delarna. Ängalagsbäcken kantas av klibbal, ask, vildapel och berberisbuskage. I bäcken växer trådformiga grönalger och näckmossa. I kanterna dominerar kärrtkavle, revsmörblomma och bäckbräsma. Längs med bäcken förekommer många arter bland annat ängssvingel, långsvingel, lundelm, vanlig vänderot, vattenveronika, kärrbräsma, bäckmärke och sparsamt med kåltistel och gullpudra. Vid bäckmynningen finns ett stort bestånd av en fränehybrid (*Rorippa austriaca x sylvestris*).

Stranden i området utgörs mestadels av klappersten. Små fläckar med grus- och sandstrand finns vid Ingelstorps badplats. Strandzonen vid Ingelstorps badplats är mycket artrik. På båda sidor om Ängalagsbäckens utlopp finns en remsa med salttåg-rödsvingelstrandäng. Vanliga arter är gul- och strandkämpar, tagel- och agnsäv, vitklöver och gåsört. Bland grus och sten finns dansk skörbjuggsört, strandkrypa, havsnarv, saltnarv, saltarv, tiggarranunkel, strandaster, och revigt saltgräs.

Hävd: Delobjektet är tämligen välhävdat och betas med nöt.

Markhistoria: På den ekonomiska kartan från 1928 anges delobjektet som öppen mark och betesmark (västligaste delen.

Ingrepp, påverkan: Saknas.

Objekt nummer: 68-0351

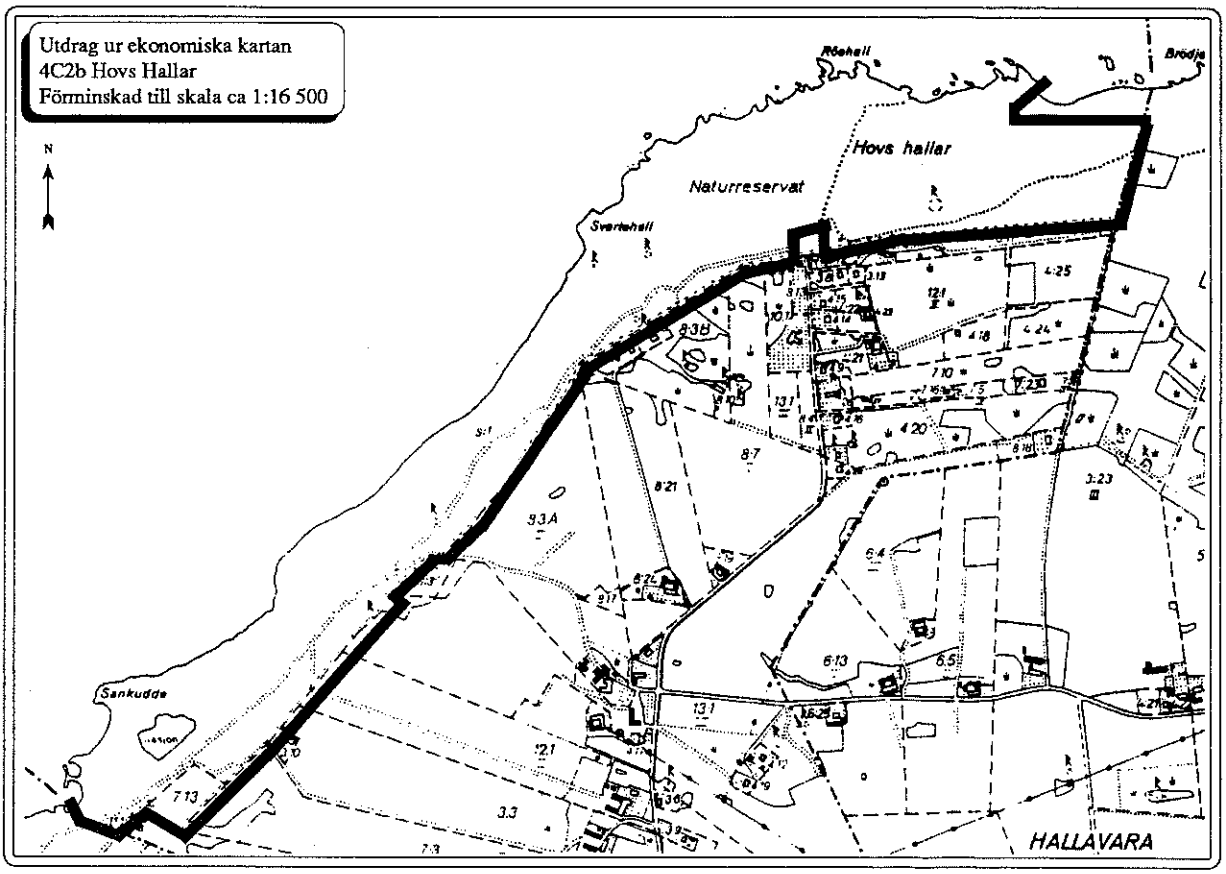

Värdeklass: 1 **Objektnamn:** Hovs Hallar **Socken:** Hov

Inventeringsdatum: 1990-09-11 **Inventerare:** JAN **Naturgeografisk region:** 7

Koordinat: 4C2B4D1F **Areal (ha):** 58,7 **Naturtyp:** Enefälad

Vegetationstyper:
Rished av sandristyp, Rished av ljungtyp, Fuktig rished, Gräshed av rödventyp, Gräshed av staggtyp, Torräng av hällmarkstyp, Torräng av fårsvingeltyp, Friskäng av rödventyp, Fuktäng av tuvtåteltyp, Fuktäng av högörttyp, Fuktäng av gräs-lågstarrtyp, Öppet sumpkärr, Källkärr, Övre landstrand av salttåg-rödsvingeltyp

Hävd: Området betas av nöt och är välhävdat.

Markhistoria: Den ekonomiska kartan från 1928 anger området som öppen mark och i öster betesmark.

Ingrepp, påverkan: Saknas.

Befintliga planer och skydd: Objektet är avsatt som naturreservat. Objektet är även av riksintresse för naturvård och friluftsliv, (område NL 1b respektive FL 1). De västra delarna av objektet är även av riksintresse för kulturminnesvård, (område KL 34). I länets naturvårdsplan har ingår objektet i område 2a.

Dokumentation: Bjärekustens naturreservat samt Stora Hults strand och fälad - en vegetationsinventering. Ekologgruppen 1975. Länsstyrelsen har även publicerat en informationsfolder som berör delar av reservatet.

Omdöme: Ett stort objekt med flera olika vegetationstyper och med ett stort antal hotade eller sällsynta växtarter. Hävdkontinuiteten är lång vilket kan avläsas i vegetationen. Tydliga spår av kvävepåverkan saknas.

Urvalskriterier: A1, B

Allmän beskrivning:

Ingelstorp - Hovs Hallar

Området karakteriseras av en flack stenstrand som inåt land övergår i en öppen enefäladsmark och som avslutas med en brant med ett tätare enbuskskikt. Branten är lerhaltig. Området betas av nöt och berggrunden består av gnejs. En markerad stig går genom området.

I området finns sex fornlämningar som är registrerade i fornminnesregistret, Hov socken nummer 78, 102, 126, 132, 133 och 220. 78 är ett röse med en diameter på 15 meter och med en höjd av 1,4 meter. Nordväst om röset finns 6 - 7 gropar i klapperstenen som kan vara mycket gamla skyttevärn. 102 är en hög med en diameter på 7 meter och med en höjd av 0,7 meter. Högen är lätt skadad i den östra delen. 126 är en hög med en diameter på 13 meter och med en höjd av 1,4 meter. 132 är en hög med en diameter på 10 meter och med en höjd av 1 meter. 133 är en osäker älvkvarnsförekomst (2,5 x 1 meter) bestående av ca 15 älvkvarnar med en diameter på 3 - 6 cm och 0,5 - 1,5 cm djupa. Förekomsten är belägen på en sydsluttning i östra delen av en repig och sprickig klippformation. 220 är en älvkvarnsförekomst belägen ca 8 meter söder om vandringsleden i en bergknalle. Förekomsten ligger på ett krön av ett sprucket klipparti och består av en starkt vittrad älvkvarn med en diameter på 5 cm och ca 1 cm djup.



Vegetation:

Vegetationen på enefäladen utgöres av fårsvingeltorrängar som domineras av fårsvingel, rödven, rödsvingel, vårbrodd, ängsgröe och svartkämpar. Övriga karakteristiska arter är gråfibbla, röllika, käringtand, gulmåra, bergssyra, ängssyra, knölsmörblomma och ärenpris. Strax ovanför strandzonen och runt klapperstensytorna är strandtrift ett dominerande inslag tillsammans med gul fetknopp.

Fläckvis finns sandiga, torra ytor med hällmarkstorräng där vårtåtel, vårarv, grönknavel mfl arter dominerar. I en västexponerad sandig slänt invid ett gammalt grustag i områdets södra del förekommer bland annat spenslig ullört.

Buskskiktet är i branten stundtals tätt och består förutom av en, även av nyponros, oxel, slån, hägg, fläder, hallon och björnbär. Den sydvästligaste delen av branten (Segeltorp 7:13) har ett buskskikt dominerat av hagtorn och nyponros. Här växer också mycket gullvivor.

Stora delar av branten är fuktiga och har en fuktängsvegetation av högörttyp med älgört, veketåg, humleblomster, kärrfräken och tussilago. På blottade ytor förekommer åkertistel, åkerfräken och grusstarr.

Ett fuktstråk löper också parallellt med stranden innanför strandvallen. Vissa delar har ett välutbildat buskskikt av främst låga enar samt har en högörtvegetation liknande den i branten. I ett parti i områdets sydvästra del förekommer även plattstarr. Andra, blötare delar saknar nästan buskskikt och har en fuktängsvegetation av tuvtåteltyp. Bland örterna märks främst revsmörblomma, kabbleka och bäckveronika men även gökblomster, ängs- och kärrbräsma, källarv, äkta förgätmigej, revfibbla, kärrviol mfl förekommer allmänt.

Några kärr ligger också i fuktstråket. I den södra delen ligger Ilasjön som domineras av sköldbladsmöja, gäddnate, knappsäv och fläckvis vattenklöver och blåsstarr. I kanten dominerar spikblad och agnsäv. Här växer också flocksvalting, krypfloka och sumpförgätmigej. Nordöstra delen domineras av ängsull, slankstarr och hirsstarr med inslag av t.ex grönstarr och tätört.

Ca 500 meter nordost om Ilasjön ligger två kärr som domineras av kärrfräken, kärrsälting, ryltåg, luddtåtel, bäckmärke och vattenklöver. Övriga vanliga arter är strätta, tätört, ögontröst, ängsull, liten andmat, luddunört, kärrdunört, knutört och gökblomster. Ängsskallra finns i den övre delen av det västra kärret. Bland starrarterna märks små, platt-, slank-, hirs-, stjärn- och nålstarr. I det östra kärret förekommer nickskära. Vanliga mossor är *Mnium undellatum, Climacium dendroides, Calliergonella cuspidata, Cratoneuron commutatum* och *Philonotis fontana.* Runt kärren förekommer låga enbuskar och enstaka bindvidebuskar.

I branten mynnar flera dräneringsrör från intilliggande åkermarker. Runt de små bäckarna som bildas dominerar kärrgröe och kärrkavle. Längs med bäckarna förekommer älgört, brännässla, videört, revsmörblomma, bäckbräsma, bäckveronika, humleblomster och äkta förgätmigej. Vid en bäck väster om Ilasjön förekommer även jättebalsamin och prästkrage. Vid den sydligaste bäcken i området förekommer sumpfräne, tagelsäv, grendunört och blåmålla.

Bäcken vid Bjälle mosse i områdets södra del omges av ett fuktängsparti med brännässla och älgört. Vid bäcken växer ett stort antal arter, bland annat vägtåg, ängssvingel, vanlig pilört, åker- och bitterpilört, grendunört, brunskära, gul svärdslilja och löktrav.

Stranden är flack och består av sten och block. Ytterst bland stenarna förmår inga kärlväxter växa. Stenarna är svartfärgade av saltlav. Innanför de bara stenarna finns en smal sammanhängande remsa av strandäng (salttågrödsvingelsamhälle). Fläckvis dominerar plattsäv. De vanligaste arterna är gulkämpar, havssälting, strandaster och havsnarv. En oftast tydlig strandvall finns innanför strandängsremsan. Bland annat förekommer här strandkvanne, vresros, gåsört, trift och krusskräppa.

Hovs Hallar

Hovs hallar karakteriseras av de branta bergsstupen och den fantastiska utsikten från de vida enefäladerna ovan branterna. Området genomkorsas av flera markerade stigar. På ställen där stigarna passerar branta partier finns trätrappor anlagda. Staket finns på platser där stigarna passerar branta stup. En större parkeringsplats (avgiftsbelagd) med informationsskyltar, spårguider, låda för informationsfoldrar, telefonkiosk och cafè finns vid områdets södra gräns. En toalett finns intill parkeringsplatsen.

Inom objektet finns två fornlämningar som är registrerade i fornminnesregistret, Hov socken nummer 123 och 221. 123 är en rund hög med en diameter på 25 meter och 1,5 meter hög. Högen är delvis skadad av täktverksamhet. I högens nordvästra del finns rester efter ett gammalt skyttevärn. 221 är en sten med inskrift. Stenen är av granit och är 1,2 meter hög. Inskriften är i form av vägvisare och med årtalet 1983 angivet.

Största delen av Hovs hallar utgörs av nötkreatursbetad enefälad. Enarna runt parkeringsplatsen är högvuxna. En mer lågvuxen entyp finns i den västra delen vid Svartehall. Östra delen består av en hög platå med ett mycket glest enbuskskikt. På platån förekommer kalkrik morän fläckvis.

Vegetation:

Vegetationen är mestadels av hedtyp. Stora delar är gräsdominerade med risvegetation (ljung, kråkbär, blåbär). Närmare branterna dominerar risheden. Torrängspartier finns bland annat på de kalkrika markerna på höjdplatån.

Vegetationen kan närmast betecknas som rödvenhed med ängs- och torrängsinslag. De dominerande gräsen är fårsvingel, kruståtel, vårbrodd och rödven. Karakteristiska arter är knippfryle, blodrot, gråfibbla, stenmåra, ärenpris och liten blåklocka. Under större enbuskage växer bland annat vitsippa, teveronika, gökärt och brännässla.

Här och var går bergsklippor i dagen beväxta med olika skorplavar. I det tunna jordtäcket runt klipporna dominerar fårsvingel, vårtåtel, bergssyra och backtimjan. Fläckvis förekommer spåtistel, jordtistel, jungfrulin, trift, käringtand, smörblomma, gulmåra, röllika, svartkämpar, sammetsdaggkåpa, backförgätmigej mfl arter. Väster om parkeringsplatsen förekommer kattfot tämligen allmänt.

Buskskiktet innehåller, förutom en, även slån, oxel, rönn, vårtbjörk och på röjda ytor hallon och björnbär. Enstaka halvhöga björkar står i de tätare enbestånden.

Rishedsvegetationen i västra delen domineras av ljung och kråkbär, fläckvis även krypvide. Stagg, fårsvingel och vårbrodd förekommer allmänt liksom vårstarr, sandstarr, pillerstarr, hirsstarr och borsttåg. Bland örterna syns gråfibbla, blodrot, stenmåra och sparsamt även kattfot (rished av sandristyp och ljunghedstyp, fuktig rished och stagghed).

Branterna hyser i stort sett samma vegetation som omgivande marker. I branterna är buskskiktet ofta mer välutvecklat. Förutom ovan nämnda arter finner manvildkaprifol, olvon, vanlig fläder, murgröna, ek, fågelbär, nyponros och hallon. I de mest otillgängliga branterna förekommer oxbär. Ormbunkar är vanliga i branterna (träjon, majbräken, stensöta, hultbräken, lundbräken). Enstaka exemplar av stenbräken finns i klippspringor nordost om parkeringsplatsen. I de brantaste stupen växer t.ex flockfibbla, strandglim, kustbaldersbrå, trift och liten blåklocka.

På höjdplatån finns några områden med kalkgrus. Detta avspeglas i floran och man finner här bland annat kustgentiana, ögontröst, vildlin, gulvial och jordtistel.

Mindre fuktängspartier finns insprängda i enefäladen. Ett större fuktområde finns i den östligaste delen av höjdplatån. Fuktängarna är av gräs- lågstarrtyp. Karakteristiska arter i fuktängarna är stagg, småstarr, knapptåg, kärrtistel, hirsstarr, stjärnstarr, harstarr och sumpmåra. På tuvorna växer bland annat revfibbla, kärrviol, ärenpris och sparsamt med kattfot.

Ett fukthål, numera dränerat, finns några hundra meter väster om parkeringsplatsen. Veketåg och knappsäv dominerar här idag. I närheten av fukthålet finns en liten artrik bäck som torkar ut sommartid. Kärrkavle, vattenmynta och revsmörblomma dominerar vegetationen, stundtals även källört. Nedanför branten bildar bäcken ett källkärr. Berggrunden utgörs här av grönsten. I kärrets blötaste delar dominerar agnsäv, knappsäv, grönstarr, hirsstarr och småstarr. Vanliga är även nålstarr, stjärnstarr, loppstarr, slankstarr, tagelsäv och löktåg. bland örterna märks

strandklo, revfibbla, vattenmåra, rundsileshår, tätört, kärrtistel, kärrviol och mossviol. Hybriden mellan de båda sistnämnda förekommer också.

Vid bergstupets fot i den östligatse delen sipprar vatten fram och här har utbildats ett kärrartat parti med grönstarr, slankstarr, tätört, kärrfräken, ängsvädd, tussilago, humleblomster och älgört.

Stranden består av klippor och sten. Stora klapperstensfält finns vid stranden. De omväxlar med en ganska snårig buskvegetation (en, slån mm) och gräsdominerade ytor (fläckvis dominerar knylhavre). Närmast havet växer strandaster, strandglim, kustbaldersbrå, klibbkorsört och trift.

Längs med kuststräckan häckar bland annat knölsvan, gravand, gräsand, ejder, småskrake, strandskata, större strandpipare, rödbena, skrattmås, fiskmås och skärpiplärka. Skärsnäppa övervintrar i området.

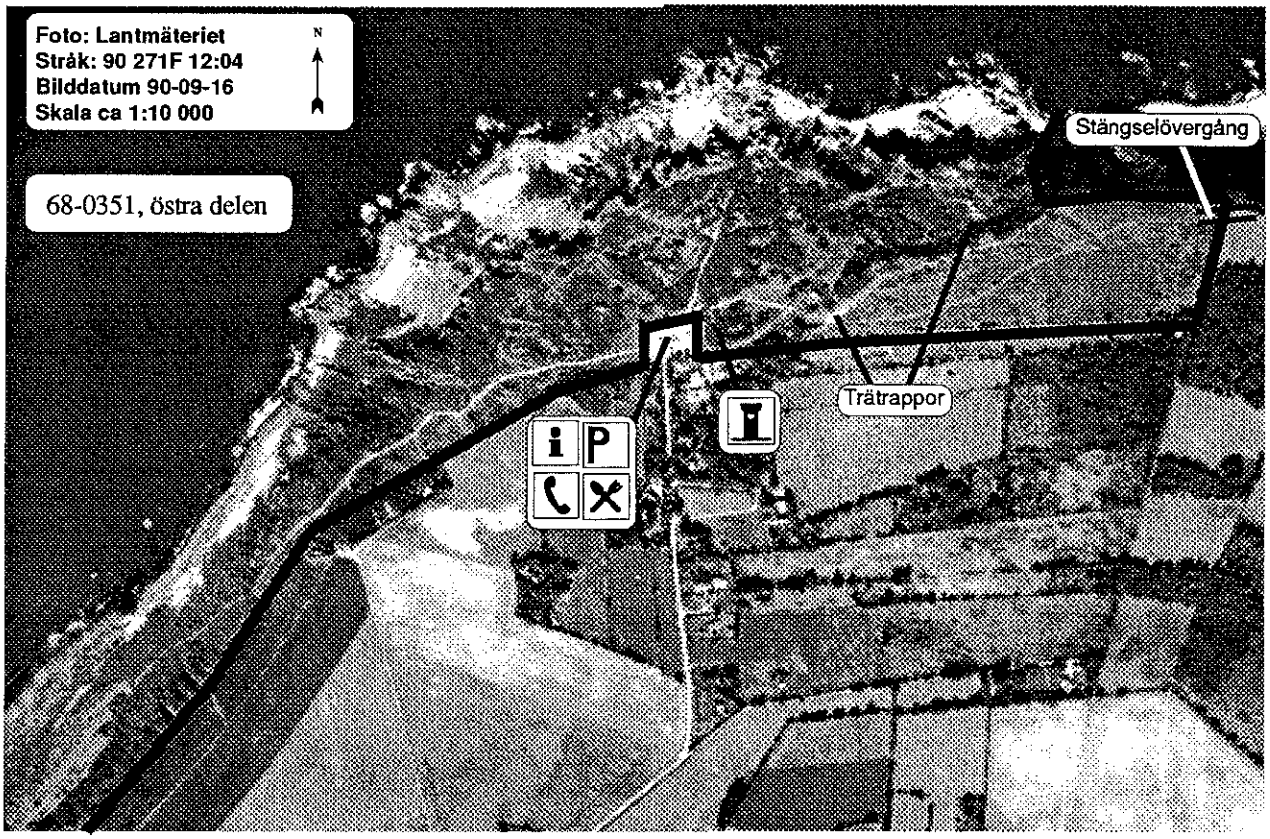

4C2c Norrviken

Utdrag ur topografiska kartan

4C Halmstad SV

Skala 1:50 000

0 500 1000 1500 m

N

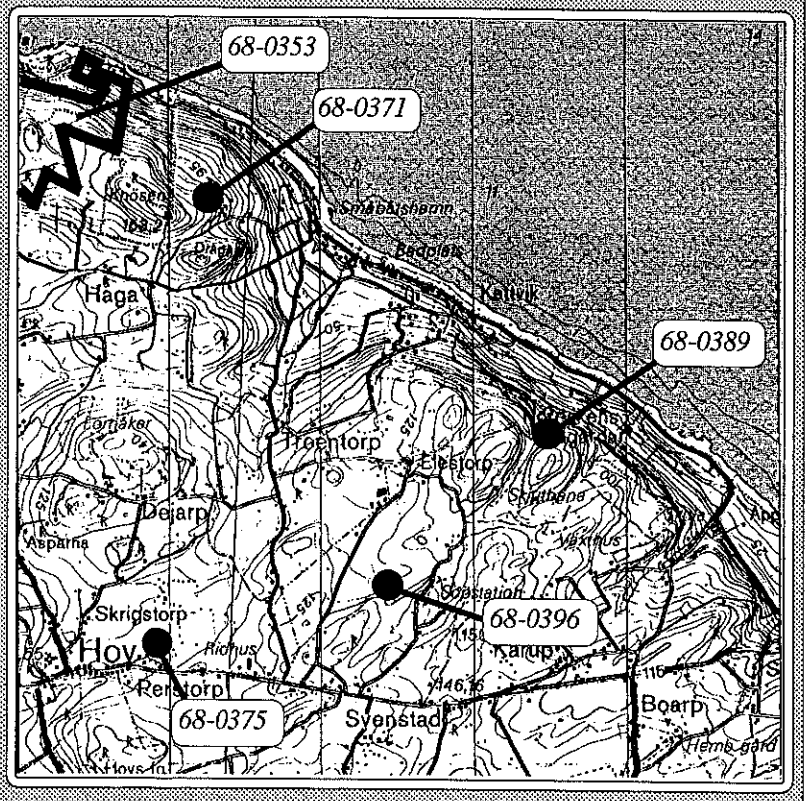

Obj. nr	Obj. namn	Naturtyp	Värde-klass	Areal (ha)	Övrigt
68-0353	Hallavara	Buskrik utmark	2	45,0	Se även 4C2b
68-0371	Knösen	Annan öppen utmark	3	0,8	
68-0375	Hov	Buskrik utmark	3	1,5	
68-0389	Englandsdal	Öppen hagmark	3	0,3	
68-0396	Elestorp	Öppen hagmark	3	4,0	

Objekt nummer: 68-0353

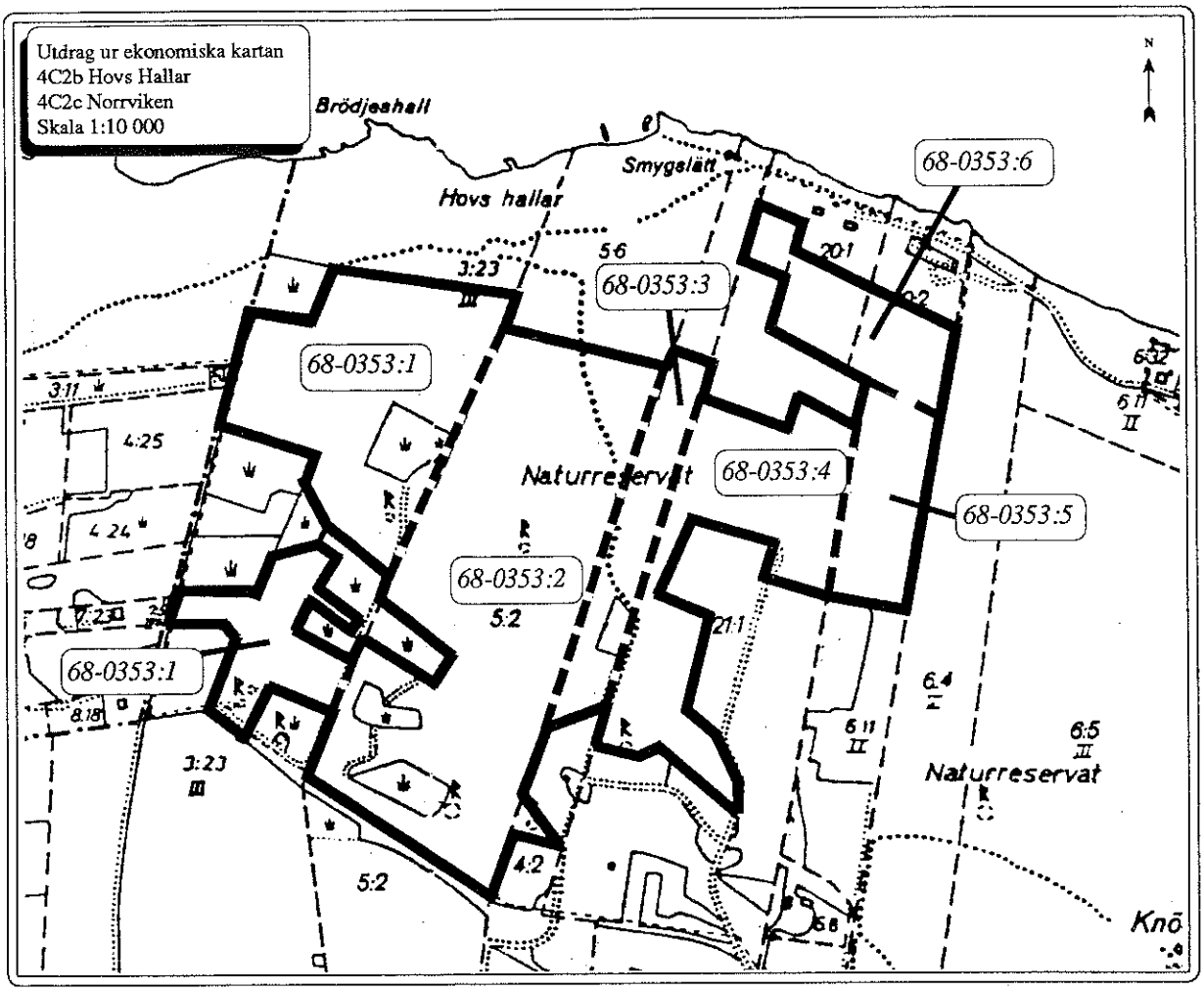

Värdeklass: 2 **Objektnamn:** Hallavara **Socken:** Hov **Naturtyp:** Buskrik utmark

Vegetationstyper:

Rished av ljungtyp:	Delobjekt 2, 4, 5 och 6
Gräshed av rödventyp:	Delobjekt 1, 4, 5 och 6
Torräng av fårsvingeltyp:	Delobjekt 2
Friskäng av örtrik typ:	Delobjekt 2
Fuktäng av tuvtåteltyp:	Delobjekt 2 och 3
Fuktäng av gräs-lågstarrtyp:	Delobjekt 2 och 3
Granskog:	Delobjekt 1
Alskog:	Delobjekt 3
Björk och aspskog:	Delobjekt 1

Inventeringsdatum: 1990-08-26

Inventerare: JAN

Naturgeografisk region: 7

Koordinat: 4C2C4A3B

Areal (ha): 45,0

Befintliga planer och skydd: Objektet är avsatt som naturreservat. Objektet är även av riksintresse för naturvård och friluftsliv, (område NL 1b respektive FL 1). I länets naturvårdsplan har ingår objektet i område 2a och 3a.

Dokumentation: Bjärekustens naturreservat samt Stora Hults strand och fälad - en vegetationsinventering. Ekologgruppen 1975. Länsstyrelsen har även publicerat en informationsfolder som berör delar av reservatet.

Omdöme: Ett stort, men till stor del svagt hävdat objekt med flera olika vegetationstyper. Vissa del är under kraftig igenväxning. Hävdkontinuiteten är troligen lång. Vissa spår av kvävepåverkan finns.

Urvalskriterier: A2, B

68-0353:1, del av Hallavara 3:23

Allmän beskrivning:



Delvis kraftigt igenväxt beteslandskap, bitvis beläget på gammal åkermark. En grönmarkerad stig leder genom områdets nordöstra del. I området finns två fornlämningar som är registrerade i fornminnesregistret, Hov socken nummer 113 och 124. 113 är tre runda stensättningar med en diameter på 10 - 11 meter och med en höjd av 0,3 - 0,1 meter. Samtliga stensättningar har en kraftig, tät och risig vegetation av en vilket har försvårat undersökningsarbete avsevärt. 124 är troligen en rund stensättning med en diameter på 10 meter och med en höjd av 0,1 meter. Stensättningen har ej kunnat undersökas i detalj på grund av kraftig buskvegetation.

Vegetation:

I den nordöstra delen förekommer en hel del björksly. Områdets östra delar domineras av enefälader med rishedsvegetation. I den västra delen förekommer öppna partier utan ris- och buskskikt. Dominerande arter är rödven, kruståtel, ängsgröe, vårbrodd och fårsvingel. Bland örterna märks blodrot, röllika, vitklöver, ängssyra, gökärt, teveronika m.m. I fuktiga partier finns lövdungar med klibbal som dominerande trädslag. I den sydligaste dungen förekommer även ett buskskikt med inslag av björnbär, krusbär, nyponros och brakved. Förutom klibbal ingår här även ask, vårtbjörk, sälg och rönn i trädskiktet. I fältskiktet förekommer tuvtåtel, skogssallat, skogsnarv, rödven, harsyra, strandklo och stinknäva. Ett mindre granbestånd finns i områdets östra del. I övrig utgöres området av öppen gammal åkermark.

Hävd: Området betas svagt av nöt. Kraftig igenväxning sker i delar av objektet.

Markhistoria: Den ekonomiska kartan från 1928 anger området som öppen betesmark. I den södra delen fanns enstaka mindre åkrar.

Ingrepp, påverkan: På den gamla åkermarken är vegetationen kvävepåverkad.

68-0353:2, del av Hallavara 5:2

Allmän beskrivning:



Betad enefälad med rishedsvegetation. I landskapet finns även kulturbetesmarker insprängda, främst i områdets södra del. En bergtalldunge och lövdungar finns i delobjektets centrala respektive södra del. Tre mindre fuktängar förekommer i området. En grönmarkerad stig går genom områdets centrala del. I området finns fyra fornlämningar som är registrerade i fornminnesregistret, Hov socken nummer 115, 125, 258 och 278. 115 är en hög med en diameter på 20 meter och med en höjd av 1,2 meter. 125 är en rund hög med en diameter på 11 meter och med en höjd av 1,2 meter. 258 är en gravhög med en diameter på 13 meter och med en höjd av 1,3 meter. 278 är tre gravar bestående av två stensättningar och en hög. Diametern varierar mellan 12 och 5 meter och höjden är 1,4 - 0,3 meter.

Vegetation:

Buskskiktet domineras av enar och är kraftigt utvecklat, främst i områdets norra del. Övriga arter som förekommer i buskskiktet är slån, björnbär, hallon, rönn, oxel, vårtbjörk, glasbjörk, brakved, ek och tall.

Fäladens vegetation är i huvudsak av ljunghedstyp. Förutom ljung förekommer ris av blåbär, lingon, kråkbär och odon. Krusfältel är det dominerande gräset, men fläckvis förekommer även vårbrodd, fårsvingel och rödven. De vanligaste örterna är stenmåra, blodrot och liten blåklocka. Bland andra örter kan nämnas gullris, hagfibbla, flockfibbla, svinrot, ängskovall och slåttergubbe. I den nordligaste delen finns mindre partier med torrängsflora. Vanliga arter är här bland

annat tjärblomster, bockrot och blåmunkar. I områdets sydligaste del fanns 1985 ca 20 bestånd av slåttergubbe (ca 50 blommande exemplar). På denna lokal förekommer även rotfibbla, svinrot, jungfrulin, liljekonvalj, skogsstjärna, knippfryle, vårfryle, ängsfryle, borsttåg, trådtåg, vanlig nattviol, och jungfru Marie nycklar. Hasselbuketter och vildapel ger området sin kulturprägel, liksom små åkerlyckor och gravhögarna i söder.

I fuktiga partier förekommer även knägräs, stagg, hirsstarr, borsttåg, trådtåg, knapptåg och blåtåtel.

På kulturbetesmarken dominerar hundäxing, timotej, vitklöver och engelskt rajgräs. Arter som vandrat in efter hand är maskrosor, kruståtel, röllika, käringtand, gökärt, gulmåra och flockfibbla.

I områdets sydvästra del finns en örtrik fuktäng som domineras av tuvtåtel och stagg. I fuktängen förekommer bland annat grönstarr, ängsfryle, luddhavre, darrgräs, hum-leblomster, vanlig smörblomma, vattenmåra, ängsbräsma, ängsskallra, Jungfru Marie nycklar och vanlig nattviol. Området håller på att växa igen med sly av vårtbjörk, glasbjörk, sälg, gråvide och klibbal. Två tuvtåteldominerade fuktängar förekommer även i skötselområdets västra del.

I den centrala delen finns en mindre bergtalldunge. Barrskog har tidigare även vuxit i områdets sydvästra del. Denna yta domineras numera av björksly.

Hävd: Området betas svagt av nöt. Kraftig igenväxning sker i delar av objektet.

Markhistoria: Den ekonomiska kartan från 1928 anger området som öppen betesmark. I den södra delen fanns enstaka mindre åkrar.

Ingrepp, påverkan: På den gamla åkermarken är vegetationen kvävepåverkad.

68-0353:3, del av Hallavara 4:2

Allmän beskrivning:

Betat område. I den norra delen finns ett mindre bergtallbestånd. En stor del av området domineras av fuktiga lövskogar med klibbal som dominerande trädslag. I den nordligaste dungen förekommer även gamla, flerstammiga vildaplar och enstaka bok i den västra delen. En markerad stig korsar områdets norra del.



Vegetation:

I fältskiktet finns bland annat blekstarr. I den södra dungen förekommer Jungfru Marie nycklar och gråstarr. I den norra delen finns även en tuvtåteldominerad fuktäng som till stor del har växt igen med sly av vårtbjörk, glasbjörk, sälg, gråvide och klibbal.

Längre mot söder finns betad gräshed/torräng med inslag av fuktäng i den sydligaste delen.

Hävd:

Området betas svagt av nöt.

Markhistoria:

Den ekonomiska kartan från 1928 anger öppen betesmark i den centrala och södra delen, barrskog i norr samt åker och barrskog i den mellersta delen.

Ingrepp, påverkan:

Områdets tidigare öppna karaktär har försvunnit.

68-0353:4, del av Hallavara 21:1, (totalt 6,3 ha)

Allmän beskrivning:

Till största delen öppen betesmark som i den västra delen genomkorsas av en klibbaldominerad fuktlövskog. En markerad stig korsar området i den norra delen. I området finns två fornlämningar som är registrerade i fornminnesregistret, Hov socken nummer 118 och 223. 118 är troligen en rund stensättning med en diameter på 16 meter och med en höjd av 0,2 meter. Stensättningen är skadad och uppbruten över större delen av ytan samt belamrad med odlingssten, vilket gör den svårbedömd. 223 är en rund stensättning med en diameter på 13 meter och med en höjd av 0,4 meter.



Vegetation:

Områdets nordöstra del domineras av enefälad med ljunghedsvegetation. Buskskiktet är bitvis kraftigt utvecklat med inslag av bland annat björksly. Längre västerut övergår risheden i gräsheds/torrängs-vegetation.

Den västra delen av området utgöres av en delvis tät, fuktig lövskog dominerad av klibbal. Fältskiktet, som ej är slutet, domineras av tuvtåtel, skogssallat och skogsnarv.

Hävd:

Området betas svagt av nöt.

Markhistoria:

Den ekonomiska kartan från 1928 anger betesmark och öppen mark.

Ingrepp, påverkan:

Områdets sydvästra del är kvävepåverkad.

68-0353:5, del av Hallavara 6:11

(Naturvårdsfonden är markägare)

Beskrivning:

Ej kvävepåverkad betesmark som består av en kraftigt igenväxt enefälad med rishedsvegetation. En hel del björksly har invandrat till området.

Markerade stigar korsar området och ansluter till stängselövergångar mot intilliggande marker. Vid stängselövergången i områdets nordligaste del finns en informationsskylt om stigar i området.

Vegetation:

Områdets domineras av enefälad med ljunghedsvegetation. Buskskiktet är bitvis mycket kraftigt utvecklat med inslag av bland annat en och björksly.

Hävd:

Området betas svagt av nöt.

Markhistoria:

Den ekonomiska kartan från 1928 anger betesmark.

Ingrepp, påverkan:

Området är påverkat av igenväxning.



68-0353:6, del av Hallavara 20:1, 20:2 och 21:1, (totalt 3,0 ha)

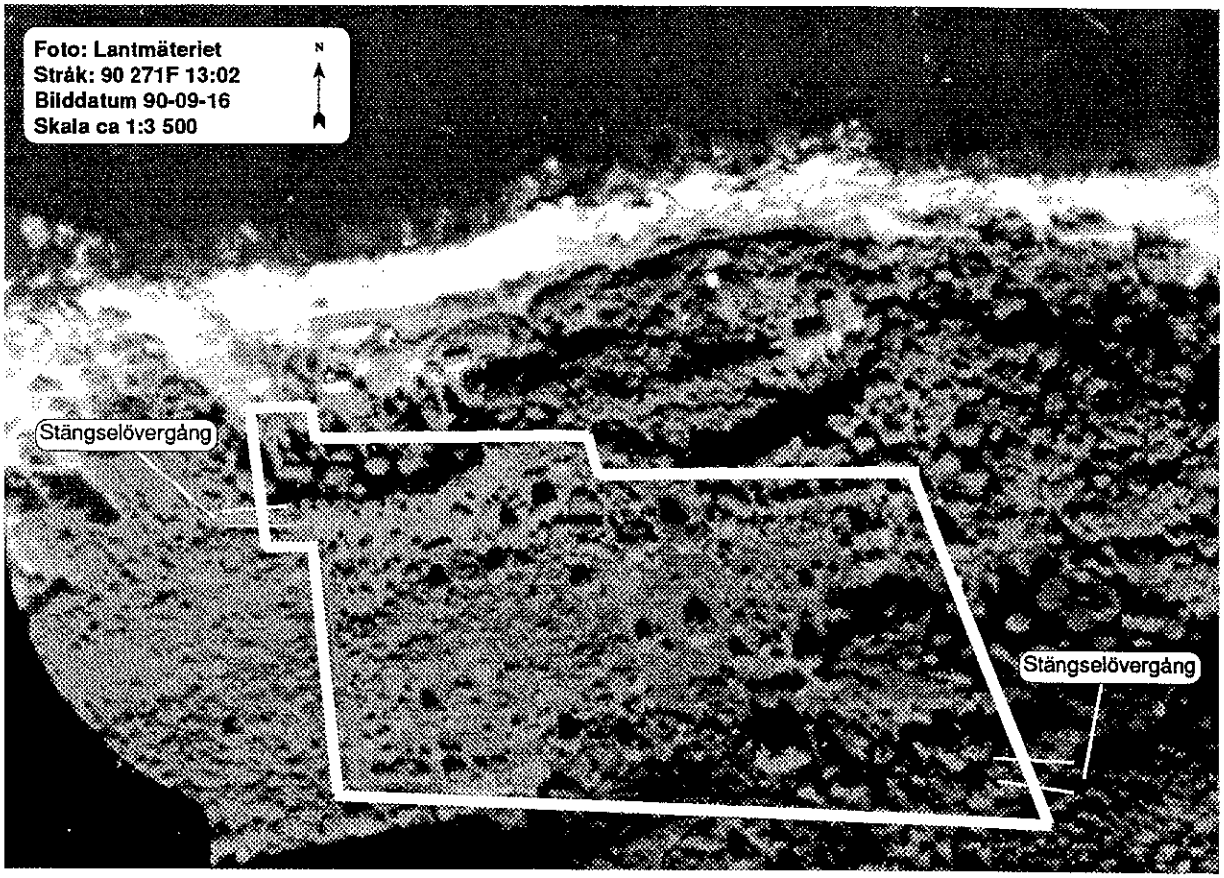

Allmän beskrivning:

Fårbetad enefälad med rishedsvegetation. I den östligaste delen finns lövskog.

Hävd:

Området betas av får.

Markhistoria:

Den ekonomiska kartan från 1928 anger betesmark.

Ingrepp, påverkan:

Saknas.

4C1a Torekov

Utdrag ur topografiska kartan

4C Halmstad SV

Skala 1:50 000

0 500 1000 1500 m

N

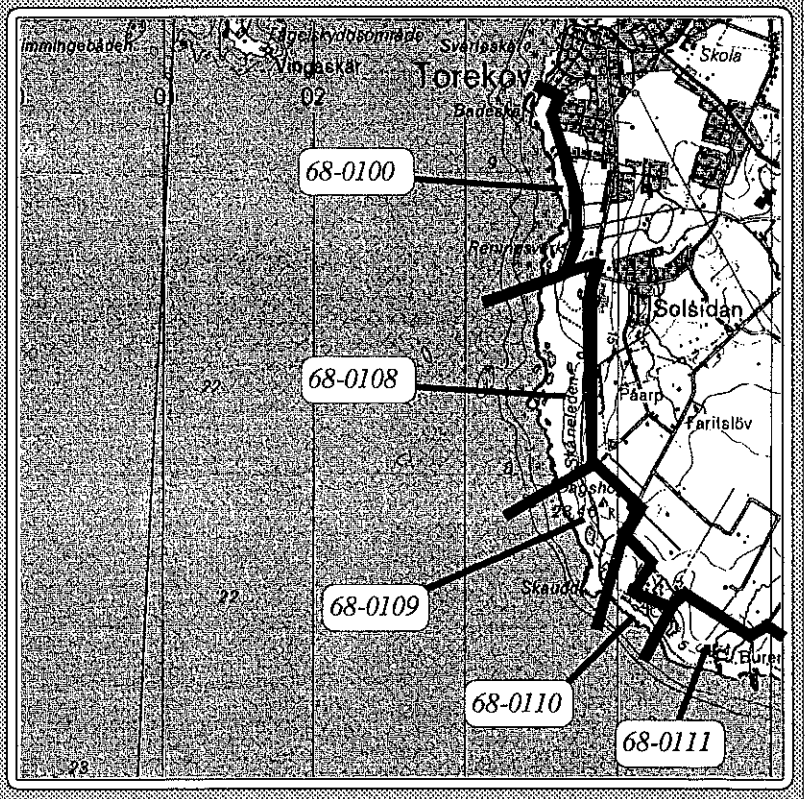

Obj. nr	Obj. namn	Naturtyp	Värde-klass	Areal (ha)	Övrigt
68-0100	S Torekov	Annan öppen utmark	2	11,4	
68-0108	Påarp	Enefälad	1	39,7	
68-0109	Dagshög	Enefälad	1	22,1	
68-0110	Brödarp	Enefälad	1	11,8	
68-0111	Burensvik	Buskrik utmark	1	36,7	Se även 4C1b

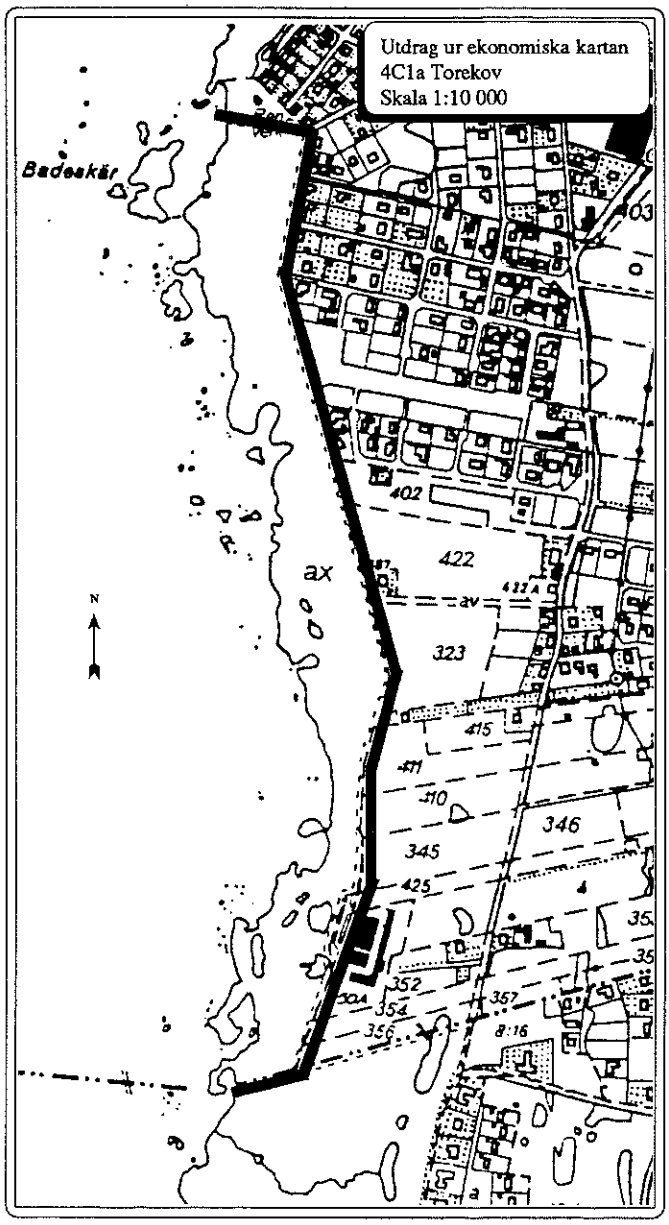

Objekt nummer: 68-0100

Värdeklass: 2

Objektnamn: S Torekov

Socken: Torekov

Inventeringsdatum: 1990-06-11

Inventerare: JAN

Naturgeografisk region: 7

Koordinat: 4C1A3D8F

Areal (ha): 11,4

Naturtyp: Annan öppen utmark

Vegetationstyper:
Gräshed av rödventyp
Sandgräshed av borsttåteltyp
Torräng av hällmarkstyp
Torräng av fårsvingeltyp
Driftvegetation
Övre landstrandsveg. av salttåg-rödsvingeltyp
Nedre landstrandsvegetation av revigt saltgrästyp

Allmän beskrivning:

Steniga fäladsmarker som bitvis avbryts av klapperstensfält och berghällar. Stranden är ej lämplig för bad och betas ej. En markerad stig leder genom området. Området är i stort sett helt öppet och de fåtaliga buskarna som förekommer utgörs till stor del av nypon och björnbär. Enstaka vresros- och oxelbuskage förekommer också.

Vegetation:

Längst upp på land förekommer omväxlande gräshed (rödvenhed) och rikare torräng (hällmarks- och fårsvingeltyp). De vanligaste arterna är rödven, fårsvingel, trift, röllika, liten blåklocka, gulmåra, gråfibbla, backtimjan, knippfryle, styvmorsviol och femfingerört. På torrare partier förekommer även gul fetknopp, vårarv, vårtåtel och nagelört. På vissa partier förekommer även mandelblomma, bockrot, tjärblomster, bnackglim, spåtistel, brudbröd och blodnäva. Rödvenängar förekommer i anslutning till fuktigare partier och där jordtäcket är tjockare. Vanliga arter är rödven, ängsgröe, rödsvingel, hönsarv, blodrot, daggkåpa, humleblomster och nysört. I den södra delen av området finns ett sandfält med sandgräshed av borsttåteltyp som domineras av sandstarr och borsttåtel.

Klapperstensfälten är i stort sett vegetationsfria. Smärre inslag av örter som t.ex stinknäva, stensöta, vårtåtel, kärleksört, smällglim och trift förekommer dock.

Strandängarnas vegetation är högvuxen och domineras av salttåg och rödsvingel med inslag av revigt saltgräs, havssälting, gulkämpar, strandkrypa, gåsört, höstfibbla, strandaster, baldersbrå och åkermolke. Längre upp mot land växer rödtoppa, kråkvicker och fackelblomster. På sandiga eller grusiga områden är saltarven fläckvis helt dominerande, ibland tillsammans med sandstarr. Ett karakteristiskt inslag på strandvallarna är strandkål. Strandråg

förekommer allmänt på grusigt underlag. På begränsade ytor med stenigt - grusigt underlag förekommer även de sällsynta arterna bitterkrassing och strandbeta. Längs med stranden förekommer flera högvuxna bestånd med rörflen och kvickrot.

Havssäv och blåsäv förekommer tillsammans med jättegröe, kalmus och strandmolke vid några gölar i områdets södra del. Här växer också sumparv rikligt tillsammans med salttåg och rödsvingel. Inom ett mycket begränsat område förekommer även strandmalört. På tångvallarna förekommer en frodig vegetation med inslag av bland annat strandmålla, rörflen, kvickrot, baldersbrå, gråbo, åkermolke, snärjmåra och odört.

Vid bäcken i områdets norra del växer brunskära, äkta förgätmigej, agnsäv, ryltåg, videört, rosendunört, brännässla och älgört. Vid bäckutloppen förekommer även kärrkavle, källört och källarv. I samma område finns några fuktsänkor med fuktängsartad vegetation dominerad av veketåg, krypven, luddtåtel, rörflen, spikblad, älgört, vattenmåra, vattenmynta, frossört, strandklo, kärrtistel och nysört. Bitvis dominerar vass och gåsört.

Hävd: Området hävdas ej.

Markhistoria: Den ekonomiska kartan från 1928 anger öppen mark.

Ingrepp, påverkan: Saknas.

Befintliga planer och skydd: Området är av riksintresse för naturvård och friluftsliv (område NL 1c respektive FL 1). Objektet är en del av Bjärekustens naturreservat.

Dokumentation: Bjärekustens naturreservat samt Stora Hults strand och fälad - en vegetationsinventering. Ekologgruppen 1975.

Omdöme: Ett stort men ohävdat objekt med en vegetation som ej är kvävegödselpåverkad.

Urvalskriterier: A2, B



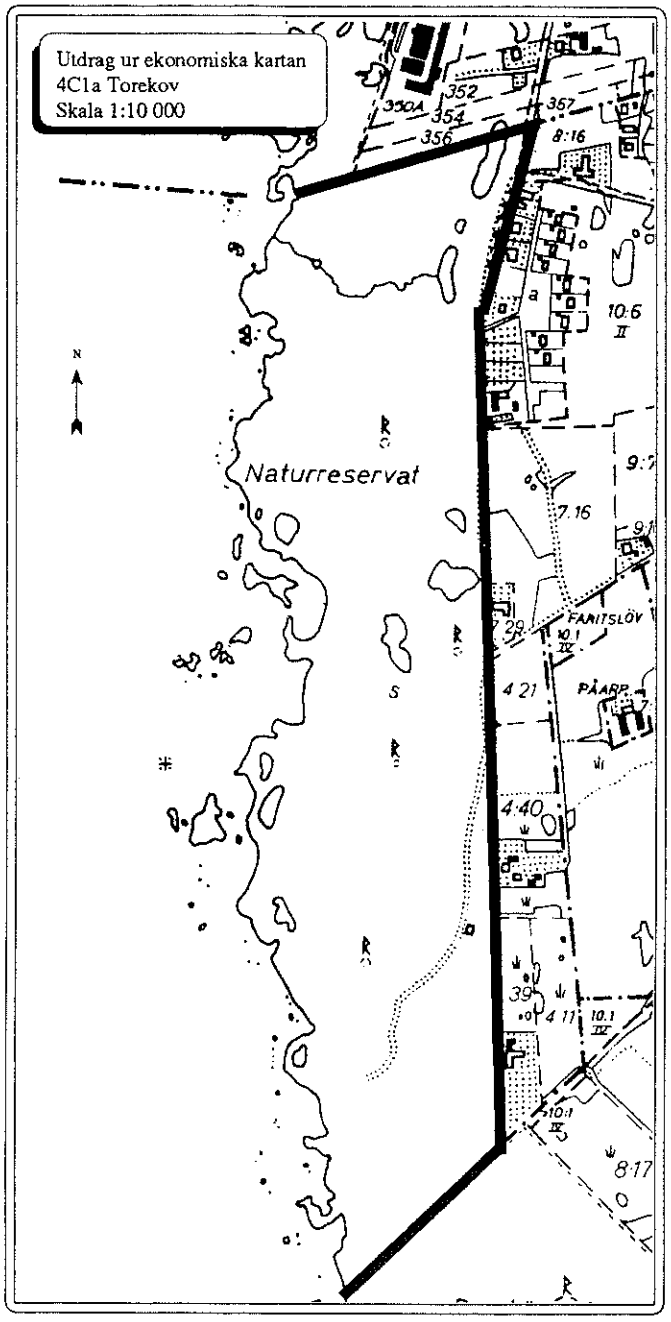

Objekt nummer: 68-0108

Värdeklass: 1

Objektnamn: Påarp

Socken: Västra Karup

Inventeringsdatum: 1990-06-11

Inventerare: JAN

Naturgeografisk region: 7

Koordinat: 4C1A2D5E

Areal (ha): 39,7

Naturtyp: Enefälad

Vegetationstyper:
Rished av ljungtyp
Fuktig rished av klockljungtyp
Fuktig rished av pors-blåtåteltyp
Gräshed av rödventyp
Gräshed av staggtyp
Torräng av hällmarkstyp
Fuktäng av gräs-lågstarrtyp
Öppet sumpkärr
Övre landstrandsveg. av salttåg-rödsvingeltyp
Nedre landstrandsvegetation av revigt saltgrästyp

Allmän beskrivning:

Till stor del steniga, betade enbuskmarker som omväxlande hyser torra gräshedar, rishedar, fukthedar, kärr och öppna gälar.

I området finns fem fornlämningar som är registrerade i fornminnesregistret, V Karup socken nummer 138, 139, 140, 141 och 142. 138 utgöres av ett röse och en förmodad stensättning. Röset är 1 meter högt och har en diameter på 13 meter. Stensättningen ligger ca 25 meter SV om röset och har en diameter på ca 2,5 meter och en höjd av 0,1 meter. 139 är ett röse och en stensättning. Av röset återstår en oval stensamling på 10 x 6 meter med en höjd av 0,7 meter. Stensättningen är rund med en diameter på 3,5 meter och med en höjd av 0,15 meter. 140 är en rund förmodad stensättning med en diameter på 6 meter och med en höjd av 0,4 meter. Ca 80 meter SSV om stensättningen finns en offerkastliknande stensamling på 5 x 3 meter, 141 är en rund stensättning med mittröse. Diametern är 13 meter och höjden är 0,8 meter. 142 är en rund stensättning med en diameter på 10 meter och med en höjd av 0,3 meter.

En markerad stig leder genom området. En informationsskylt finns i områdets nordöstligaste del.

Vegetation:

Buskskiktet domineras av enbuskar, som är mer högvuxna mot reservatsgränsen i öster och mer lågvuxna och krypande ju närmare havet de växer. Bitvis finns mycket täta enbuskage. Förutom en förekommer nypon, slån och björnbär allmänt i området. Mellan enbuskmarkerna och stranden finns klapperstensfält av varierande omfattning.

Innanför stenstranden finns på flera ställen ett smalt bälte med strandängsvegetation. Rished är den mest utbredda vegetationstypen. Vidare förekommer inslag av stagghed och rödvenhed som bitvis avbryts av fuktig rished av klockljungtyp och pors-blåtåteltyp. I fukthedarna förekommer bland annat myrlilja och klockgentiana.

Strandängarna i området domineras av rödsvingel och salttåg med inslag av revigt saltgräs, agnsäv, havssälting, kustarun, höstfibbla och krusskräppa. På de steniga strandvallarna växer även strandkål.

Inom området förekommer även flera kärr och gölar. I de blötaste partierna finns tätört, rundsileshår, sjöfräken, knappsäv, ägsull, blågrönt mannagräs, vanlig igelknopp, kranssvalting, bäcknate och sköldbladsmöja. I kantzonen av vissa gölar finns grönstarr, nålstarr, hirsstarr, loppstarr, löktåg, krypfloka, spikblad, ältranunkel, kabbleka, äkta förgätmigej, mossviol, kärrviol, blodrot, strandklo, brunört, dyveronika och kärrtistel. En göl i områdets norra del, nära reservatsgränsen, domineras helt av ängsull. Omedelbart öster om denna göl växer bland annat tagelsäv och dybläddra. Kring en göl i områdets nordöstligaste del förekommer flera anmärkningsvärda arter som t.ex klotgräs och plattbladig igelknopp. Till de mindre frekventa kärr- och vattenarterna hör även nålsäv och strandpryl vilka växer i kanten av en större vattensamling i områdets centrala del.

Längs med kuststräckan häckar bland annat knölsvan, gravand, kricka, gräsand, ejder, småskrake, strandskata, större strandpipare, rödbena, fisktärna, silvertärna och skärpiplärka.

Hävd: Området hävdas svagt genom bete med nöt.

Markhistoria: Den ekonomiska kartan från 1928 anger betesmark och öppen mark.

Ingrepp, påverkan: Igenväxning sker på grund av för svag hävd.

Befintliga planer och skydd: Området är av riksintresse för naturvård och friluftsliv (område NL 1c respektive FL 1). Området är även av riksintresse för kulturminnesvård (område KL 35). Objetet utgör en del av Bjärekustens naturreservat.

Dokumentation: Bjärekustens naturreservat samt Stora Hults strand och fälad - en vegetationsinventering. Ekologgruppen 1975.
Omdöme: Ett stort men svagt hävdat objekt med en artrik vegetation som ej är påverkad av kvävegödselmedel. Bland örterna finns arter som här har sin enda växtplats i Norden.

Urvalskriterier: B, A2

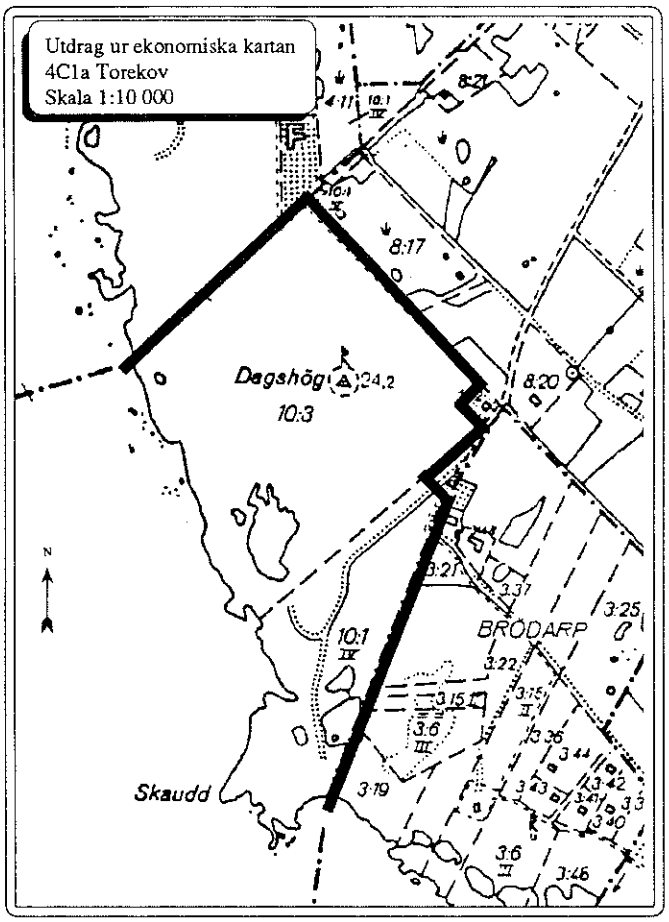

Objekt nummer: 68-0109

Värdeklass: 1

Objektnamn: Dagshög

Socken: Västra Karup

Inventeringsdatum: 1990-06-07

Inventerare: JAN

Naturgeografisk region: 7

Koordinat: 4C1A1D6H

Areal (ha): 22,1

Naturtyp: Enefälad

Vegetationstyper:
Rished av ljungtyp
Gräshed av rödventyp
Gräshed av staggtyp
Torräng av hällmarkstyp
Torräng av fårsvingeltyp
Fuktäng av gräs-lågstarrtyp
Övre landstrandsveg. av salttåg-rödsvingeltyp
Nedre landstrandsvegetation av revigt saltgrästyp

Allmän beskrivning:

Områdets nordvästra del utgöres av plana torrängar som övergår i en sluttningszon med berg i dagen.

I området finns tre fornlämningar som är registrerade i fornminnesregistret, V Karup socken nummer 136, 465 och 485. 136 är Skånes största gravhög, "Dagshög", med en diameter på 42 meter och med en höjd av 4 meter. 465 är ett runt röse med en diameter på 9 meter och med en höjd på 0,9 meter. Röset är delvis övertorvat och antas vara ett röjningsröse. 485 är en grav med en stensättning. Diametern är 4 meter och höjden 0,3 meter. Genom stenbrottstäkt är norra halvan av stensättningen borttagen. Stenbrytningen stoppades 1910, enligt Sture Bengtsson i Grevie, då man fann gravföremål i samband med stenbrytning vid stensättningen. Nednför Dagshög finns ett vattenfyllt föredetta stenbrott. En parkeringsplats med informationsskylt, toalett och soptunna finns i områdets nordvästra del. Vid parkeringsplatsen finns även en informationsskylt om Dagshög. En markerad stig leder genom området.

Kuststräckan utgör ett häckningsområde för bland annat knölsvan, gravand, gräsand, ejder, småskrake, strandskata, rödbena och skärpiplärka.

Vegetation:

Dominerande arter är fårsvingel, rödven och stagg. Sluttningszonen är bevuxen med tämligen täta enbuskbestånd och har ett risdominerat fältskikt. Sluttningen planar ut mot stranden och ersätts av ett flackt parti av strandängskaraktär, som saknar träd- och buskskikt. Strandtypen är omväxlande block- och klippstrand. Vegetationen på strandängarna domineras av salttåg, rödsvingel, gåsört, revigt saltgräs, gulkämpar, strandaster och havssälting.

Hävd: Området hävdas genom bete med nöt.

Markhistoria: Den ekonomiska kartan från 1928 anger betesmark och öppen mark.

Ingrepp, påverkan: Saknas.

Befintliga planer och skydd: Området är av riksintresse för naturvård, friluftsliv och kulturminnesvård (område NL 1c, FL 1 respektive KL 35). Objektet ingår i Bjärekustens naturreservat.

Dokumentation: Bjärekustens naturreservat samt Stora Hults strand och fälad - en vegetationsinventering. Ekologgruppen 1975.

Omdöme: Ett stort och välhävdat objekt med en artrik och betespräglad vegetation som ej är kvävegödselpåverkad. Bland örterna finns arter som här har sin enda växtplats i Norden.

Urvalskriterier: A1, B.



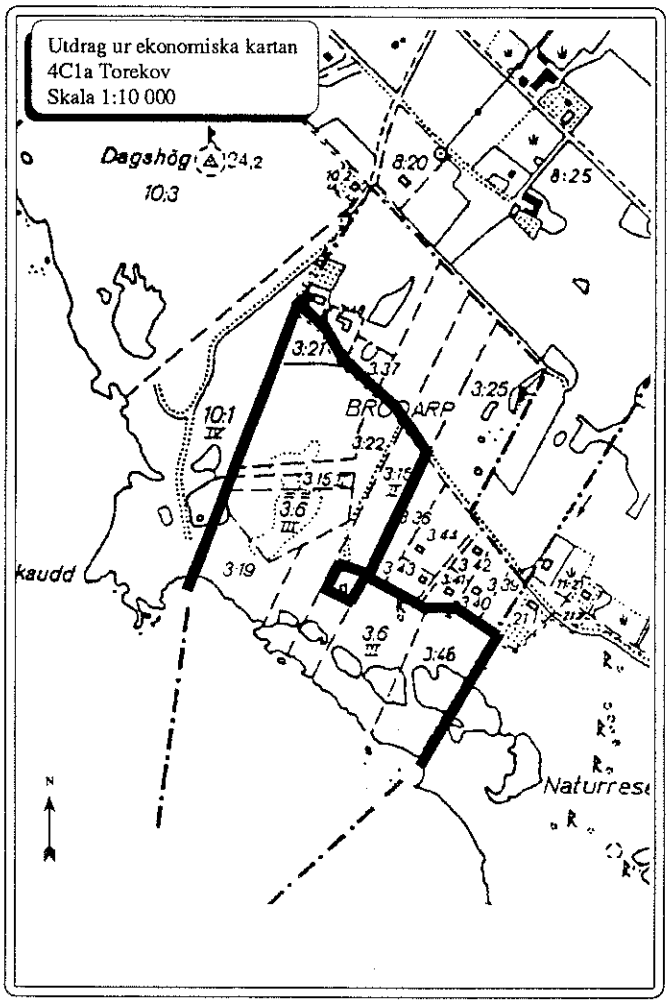

Objekt nummer: 68-0110

(Naturvårdsfonden äger
Brödarp 3:19, 0,7868 ha)

Värdeklass: 1

Objektnamn: Brödarp

Socken: Västra Karup

Inventeringsdatum: 1990-06-07.

Inventerare: JAN

Naturgeografisk region: 7

Koordinat: 4C1A1E1A

Areal (ha): 11,8

Naturtyp: Enefälad

Vegetationstyper:
Gräshed av rödventyp
Gräshed av staggtyp
Torräng av hällmarkstyp
Torräng av fårsvingeltyp
Torräng av örtrik ängshavretyp
Fuktäng av gräs-lågstarrtyp
Öppet sumpkärr
Övre landstrandsveg. av salttåg-rödsvingeltyp
Nedre landstrandsvegetation av revigt saltgrästyp

Allmän beskrivning:
Huvudsakligen betade enbuskmarker. En markerad stig leder genom området. Stängselövergångar finns vid gränsen mot omgivande marker samt i områdets centrala del. I områdets nordvästra del finns öppna gräsytor med karaktär av kulturbete. Söder om fritidshusen går berget i dagen och bildar en brant sluttning mot stranden. Buskskiktet är här mycket kraftigt utvecklat och består av en med inslag av vildkaprifol, slån, björnbär och oxbär. Sluttningen planar ut mot en serie av gölar, belägna strax innanför strandzonen.

En i fornminnesregistret registrerad fornlämning finns i området, V Karup socken nummer 135. Lämningen är en rund stensättning som är 6 meter i diameter och 0,2 meter hög.

Vegetation: Fuktängsvegetation finns i anslutning till kärr och vattensamlingar Vanliga arter är t.ex veketåg, hirsstarr, grönstarr, luddtåtel, smörblomma, älgört, äkta förgätmigej, spikblad, brunört, kärrdunört och tusensköna. I de fuktigaste partierna finns även bäckmärke, bäckveronika och sumpfräne.

Kring en av gölarna nära Skaudd domineras kärrvegetationen av veketåg, spikblad, småstarr och i de blötaste partierna av vanligt mannagräs och kranssvalting. Vanliga inslag är ryltåg, kärrsilja, vattenmåra, strandklo, frossört, brunskära, gåsört, ältranunkel, kråkklöver och kärrtistel.

Strandängarna är av salttåg- rödsvingeltyp med inslag av gåsört, revigt saltgräs, gulkämpar, strandaster och havssälting. På den övre delen av strandängarna växer det oftast rikligt med trift.

Kusten består i huvudsak av blockstrand. Strandängsvegetation finns i ett smalt bälte bland stenarna. I övrigt förekommer gräsheds-/ängs-vegetation som domineras av fårsvingel, rödven och stagg med inslag av ängsgröe, vårbrodd, trift, gulmåra, röllika, gråfibbla, backtimjan, liten blåklocka, spåtistel och jordtistel.

Hävd: Området hävdas genom bete med nöt.

Markhistoria: Den ekonomiska kartan från 1928 anger betesmark och öppen mark samt mindre partier med åker och kärr.

Ingrepp, påverkan: En viss kvävepåverkan märks på vegetationen i objektets nordvästra del.

Befintliga planer och skydd: Området är av riksintresse för naturvård och friluftsliv (område NL 1c respektive FL 1). Område är även av riksintresse för kulturminnesvård, (område KL 35). Objektet ingår i Bjärekustens naturreservat.

Dokumentation: Bjärekustens naturreservat samt Stora Hults strand och fälad - en vegetationsinventering. Ekologgruppen 1975.

Omdöme: Ett stort och tämligen välhävdat objekt med en artrik och betespräglad vegetation. Bland örterna finns arter som här har sin enda växtplats i Norden.

Urvalskriterier: A1, B.

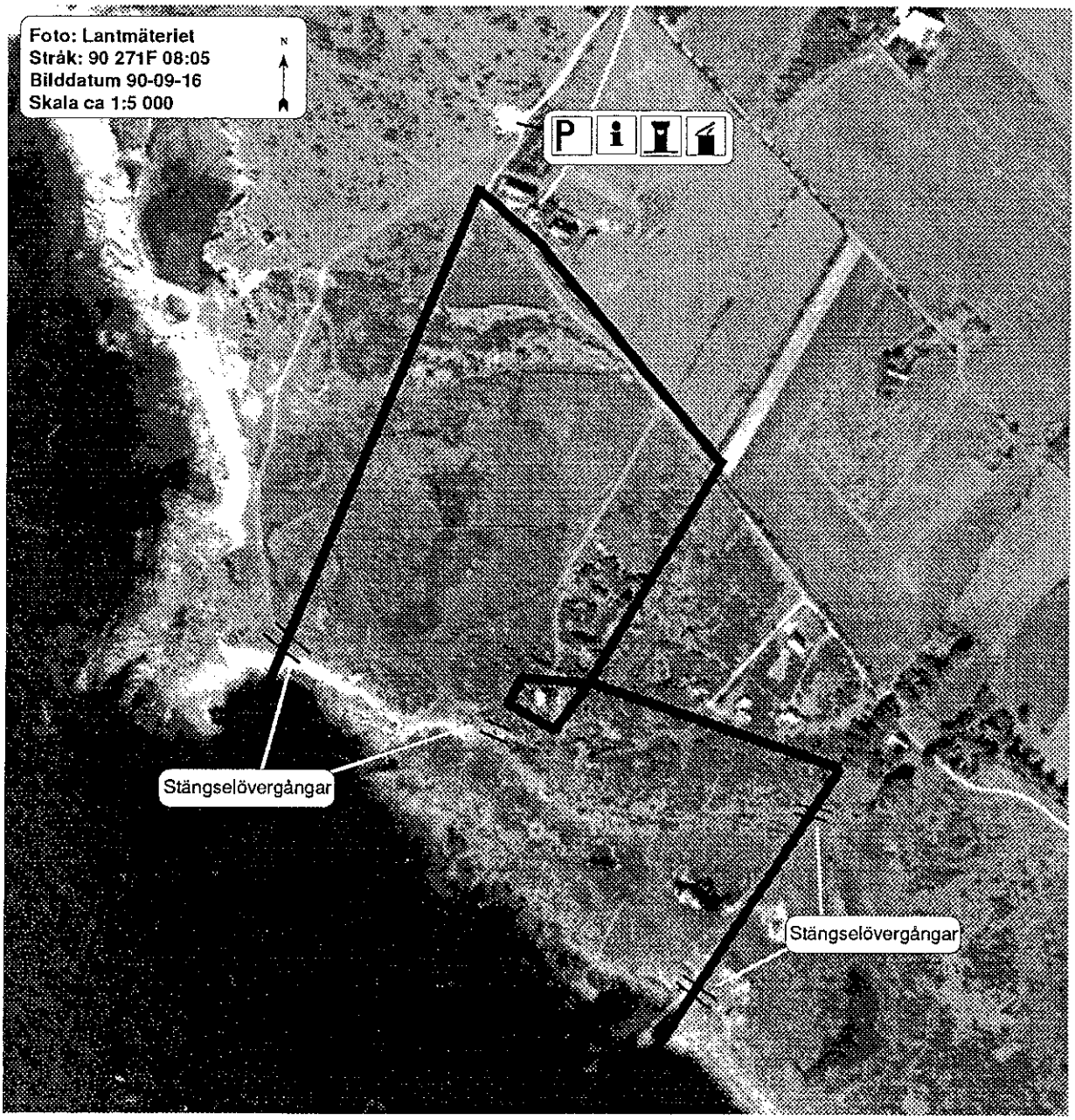

Objekt nummer: 68-0111

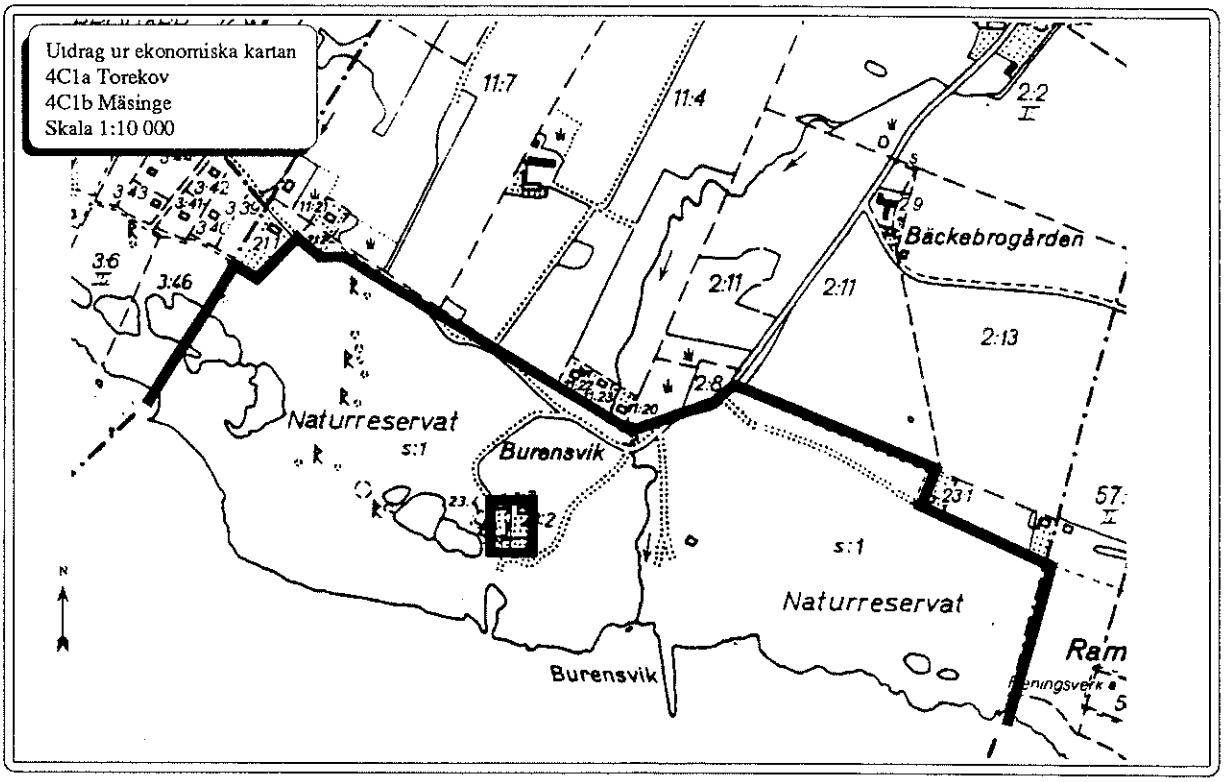

Värdeklass: 1 **Objektnamn:** Burensvik **Socken:** Västra Karup

Inventeringsdatum: 1990-06-07 **Inventerare:** JAN **Naturgeografisk region:** 7

Koordinat: 4C1A0E7J **Areal (ha):** 36,7 **Naturtyp:** Buskrik utmark

Vegetationstyper: Rished av ljungtyp, Gräshed av rödventyp, Gräshed av staggtyp, Torräng av fårsvingeltyp, Torräng av hällmarkstyp, Fuktäng av gräs-lågstarrtyp, Fuktäng av högörttyp, Öppet sumpkärr, Övre landstrandsveg. av salttåg-rödsvingeltyp, Nedre landstrandsvegetation av revigt saltgrästyp,

Allmän beskrivning:

Områdets inre delar karakteriseras av jämna slätter som närmare havet avbryts av enbuskbevuxna slänter, som bitvis är fuktiga eller klippiga. Slätten, som består av sorterat grus, har utnyttjats som grustäkt. I slänterna finns många spår efter stenbrytning. Vid Burensvik finns ett vattenfyllt stenbrott. En parkeringplats med informationsskylt finns i områdets norra del. En markerad stig leder genom området. Spänger finns utlagda där stigen korsar vattendrag. Stängselövergångar finns mot omgivande marker. Längs med områdets nordvästra gräns går en väg som är spärrad med grindar.

Inom objektet finns sex fornlämningar som är registrerade i fornminnesregistret, V Karup socken nummer 132, 133, 134, 463, 489 och 490. Lämningarna beskrivs enligt följande: 132 utgöres av 4 fornlämningar i form av två rösen och två stensättningar. Storleken varierar mellan 20 och 6 meter i diameter och höjden varierar mellan 2 och 0,04 meter. Vid en av stensättningarna har fynd gjorts av krukskärvor och brända ben. 133 är egentligen fem fornlämningar som utgöres av två högar och tre stensättningar. Diametern varierar mellan 9 och 5,5 meter medan höjden är mellan 0,8 och 0,2 meter. Vid en av högarna skall, enligt fornminnesregistret, en skylt om lagskyddat fornminne finnas. 134 är en rund stensättning med en diameter på 7 meter och en höjd av0,4 meter. Lämningen är på alla sidor omgiven av en gammal grustäkt. Enligt fornminnesregistret pågår en förstörelse av lämningen på grund av betesdjurens tramp. 463 är en förmodad stensättning, rund och med en diameter på 4 meter. Höjden är 0,1 meter. Stensättningen är övertorvad och svår att upptäcka.

489 är ett flyttblock ("Stuten") som utnyttjats som sjömärke. Blocket är ca 3 meter i diameter och 1 meter högt. Blocket har en lätt skålning mot NV. Stenen brukar målas med vit färg på utsidan, dvs mot S. Enligt Sture Bengtsson, Grevie, så skulle man "ha Studen på Elna", så gick man klart in i hamnen. Elna bodde i en liten stuga uppe vid den nuvarande P-platsen. Av stugan syns numera endast resterna efter grunden. 490 utgöres av ett depåfynd. Vid stensprängning under 1920-talet fann man här 12 st bronssvärd som låg i en klyfta, övertäckta med klappersten. Själva berget är numera bortsprängt.



Vegetation:

Buskskiktet domineras till stor del av en. I Burensvik är kontrasten stor mellan de jämna, sparsamt enbuskbevuxna gräshedsytorna och de tuviga fuktängarna med mycket en- och rosenbuskar. Kusten består i huvudsak av blockstrand. Strandängsvegetation finns i ett smalt bälte bland stenarna. Gräsheds-/ängs-vegetationen domineras av fårsvingel, rödven och stagg med inslag av ängsgröe, vårbrodd, trift, gulmåra, röllika, gråfibbla, backtimjan, liten blåklocka, spåtistel och jordtistel.

Ett större parti i objektets östra del utgörs av tuvig, fuktig enbuskmark med inslag av nyponrosor. Vegetationstypen är svår att definiera men ligger närmast en fuktäng (gräs- lågstarrtyp - stagghedsvarianten). Stagg och hirsstarr dominerar fältskiktet med ett rikt inslag av olika örter och gräs såsom kärrtistel, ängsbräsma, gåsört, älgört, smörblomma, brunört, mossviol, åkermynta, knapptåg, småstarr, brunven, knägräs, tuvtåtel och darrgräs. I de blötaste partierna finns kabbleka, ältranunkel, strandklo, spikblad och vattenpilört. På de torrare tuvorna växer fårsvingel, vårbrodd, ljung, trift, jordtistel och gulmåra.

Samma tuvighet och artsammansättning men med ett betydligt glesare buskskikt av lågvuxna enar finns i en sänka strax väster om bäcken vid Burensvik. Denna sänka är också en av växtplatserna för småfrossört.

Fuktängsvegetation finns i övrigt i anslutning till kärr och vattensamlingar Vanliga arter är t.ex veketåg, hirsstarr, grönstarr, luddtåtel, smörblomma, älgört, äkta förgätmigej, spikblad, brunört, kärrdunört och tusensköna. I de fuktigaste partierna finns även bäckmärke, bäckveronika och sumpfräne. I områdets västligaste del finns strandgölar dominerade av kalmus. Vid den sydligaste gölen förekommer klotgräs i stort antal. Strandängarna är av salttåg-rödsvingeltyp med inslag av gåsört, revigt saltgräs, gulkämpar, strandaster och havssälting. På den övre delen av strandängarna växer det oftast rikligt med trift.

Hävd: Området hävdas genom bete med nöt.

Markhistoria: Den ekonomiska kartan från 1928 anger betesmark och öppen mark.

Ingrepp, påverkan: Spår av äldre täktverksamhet finns inom objektet.

Befintliga planer och skydd: Området är av riksintresse för naturvård och friluftsliv (område NL 1c respektive FL 1). Objektets västra del är även av riksintresse för kulturminnesvård, (område KL 35). Objektet ingår i Bjärekustens naturreservat.

Dokumentation: Bjärekustens naturreservat samt Stora Hults strand och fälad - en vegetationsinventering. Ekologgruppen 1975.

Omdöme: Ett stort och välhävdat objekt med en artrik och betespräglad vegetation. Bland örterna finns arter som här har sin enda växtplats i Norden.

Urvalskriterier: A1, B.

4C1b Mäsinge

Utdrag ur topografiska kartan

4C Halmstad SV

Skala 1:50 000

0 500 1000 1500 m

N

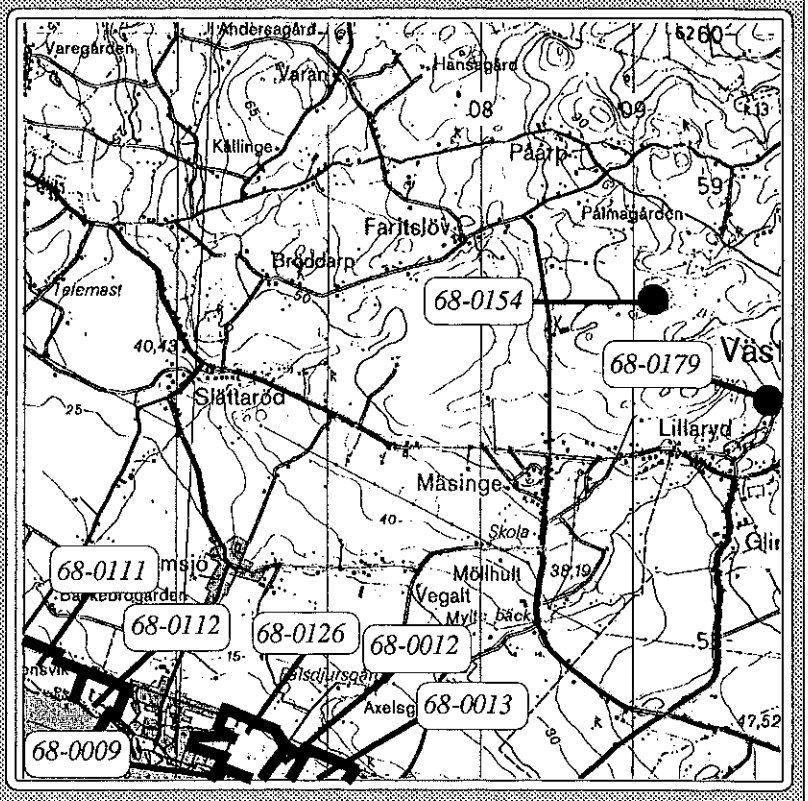

Obj. nr	Obj. namn	Naturtyp	Värde-klass	Areal (ha)	Övrigt
68-0009	Mäsinge-Möllhult	Havsstrandäng	2	11,8	Se 4C0b
68-0012	Möllhult 2:15	Enefälad	2	4,7	Se även 4C0b
68-0013	Mäsinge 14:18	Betad skog	2	7,7	Se även 4C0b
68-0111	Burensvik	Buskrik utmark	1	36,7	Se 4C1a
68-0112	Rammsjöstrand	Annan öppen utmark	1	6,5	
68-0126	Rammsjö 1:21	Enefälad	2	12,5	Se även 4C0b
68-0154	V Karup	Enefälad	3	4,0	
68-0179	Hovgården	Öppen hagmark	3	1,0	Se 4C1c

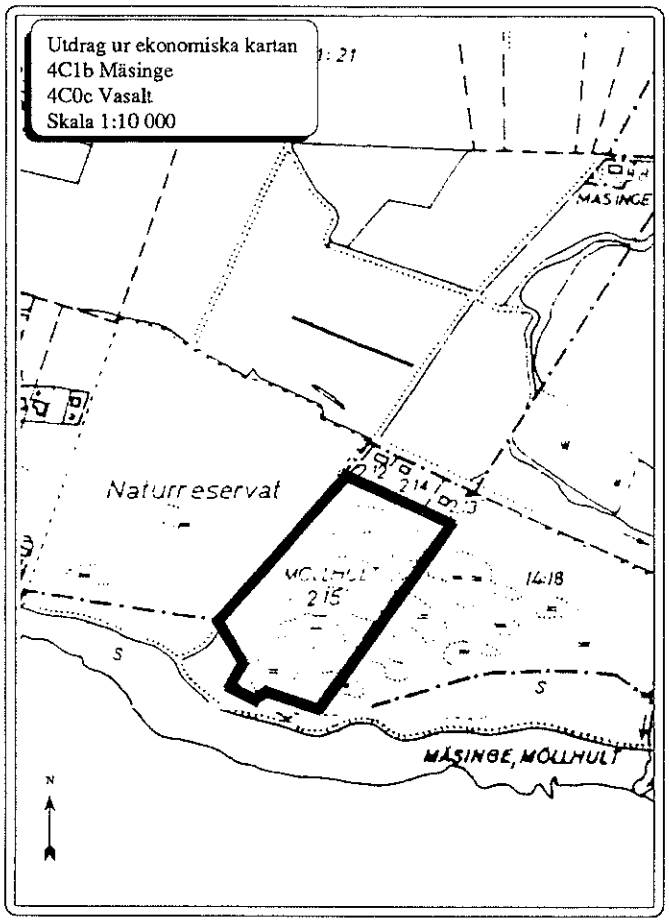

Objekt nummer: 68-0012

Värdeklass: 2

Objektnamn: Möllhult 2:15

Socken: Västra Karup

Inventeringsdatum: 1990-06-06

Inventerare: JAN

Naturgeografisk region: 7

Koordinat: 4C1B0B0G

Areal (ha): 4,7

Naturtyp: Enefälad

Vegetationstyper:
Gräshed av rödventyp
Gräshed av staggtyp
Torräng av fårsvingeltyp
Fuktäng av gräs-lågstarrtyp
Öppet sumpkärr

Allmän beskrivning: Igenväxt enefälad med delvis öppna fuktängar och kärr. En markväg är upplåten för ridning längs med områdets västra gräns.

Vegetation: Vegetationen på de torra vallarna domineras av trift, fårsvingel, rödven, gråfibbla, stagg, gulmåra, kruståtel, röllika, bergsyra, käringtand, gul fetknopp, mjuknäva, femfingerört och liten blåklocka med inslag av jordtistel, spåtistel och bockrot. Mellan vallarna förekommer fuktängar dominerade av brunven, stagg, knägräs, ängsgröe, rödsvingel, tuvtåtel, hirsstarr, nålstarr, slankstarr, småstarr, grönstarr, knapptåg, revsmörblomma, vanlig smörblomma, älgört, brunört, vitklöver, kärrtistel ovh revfibbla. Fuktängarna övergår på flera ställen i kärr som domineras av blåsstarr och småstarr. Vanliga arter i kärren är ryltåg, agnsäv, knappsäv, frossört, åkermynta, strandklo, ältranunkel, kranssvalting, krypfloka, spikblad, kabbleka, vattenpilört och bäcknate.

Hävd: Området hävdas genom bete med nöt.

Markhistoria: Den ekonomiska kartan från 1928 anger betesmark och kärr.

Ingrepp, påverkan: Igenväxning sker inom delar av objektet.

Befintliga planer och skydd: Området är av riksintresse för naturvård och friluftsliv (område NL 1c respektive FL 1). Objektet ingår i Bjärekustens naturreservat.

Dokumentation: Bjärekustens naturreservat samt Stora Hults strand och fälad - en vegetationsinventering. Ekologgruppen 1975.

Omdöme: Ett fint objekt med en artrik och betespräglad vegetation som saknar tydliga spår av kvävepåverkan.

Urvalskriterier: A2, B.

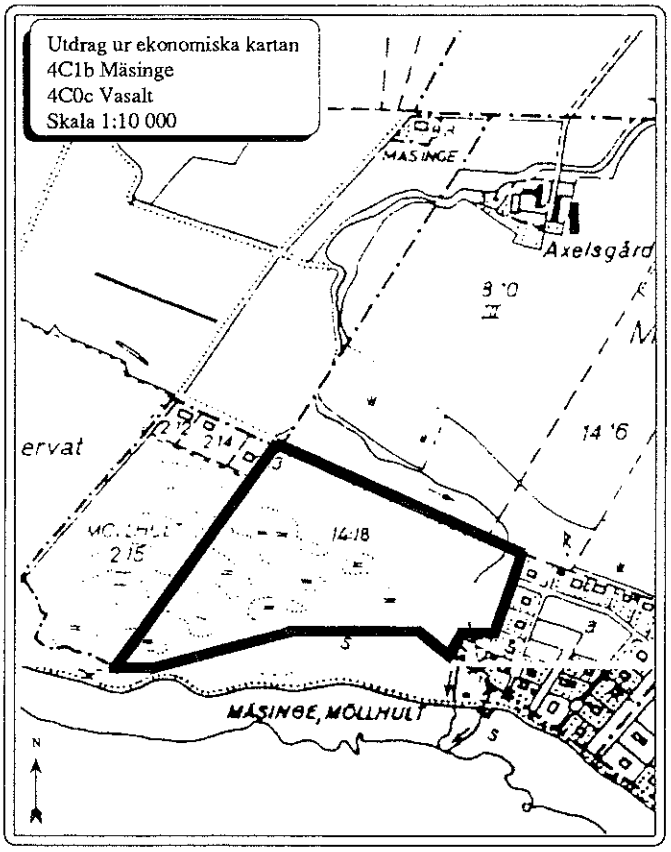

Objekt nummer: 68-0013

Värdeklass: 2

Objektnamn: Mäsinge 14:18

Socken: Västra Karup

Inventeringsdatum: 1990-06-06

Inventerare: JAN

Naturgeografisk region: 7

Koordinat: 4C1B0B0J

Areal (ha): 7,7

Naturtyp: Betad skog

Vegetationstyper:
Gräshed av rödventyp
Torräng av fårsvingeltyp
Fuktäng av gräs-lågstarrtyp
Öppet sumpkärr
Alskog

Allmän beskrivning: Till stor del betad alskog. I skogens centrala delar finns öppna kärr som normalt är vattenfyllda under hela sommaren. Alskogen hyser en mycket artrik örtvegetation. På våren bildar vitsippor täta mattor tillsammans med inslag av gulsippa, svalört majsmörblomma, vårlök, kirskål och desmeknopp. I områdets norra och västra delar finns mycket täta enbuskage. I den östra delen rinner Vegaltebäcken, vilken kantas av al. En träbro leder över bäcken. I det nordöstra hörnet av området finns en informationsskylt. Två stängselövergångar finns mot omgivande marker.

Vegetation: Inom objektet finns fuktängar mellan strandvallarna. Ängarna är tuviga med torrängsvegetation på tuvorna dominerad av fårsvingel, rödven, ljung och vårbrodd. I övrigt förekommer stagg, brunven, knägräs, ängsgröe, rödsvingel, tuvtåtel, hirsstarr, nålstarr, slankstarr, småstarr, grönstarr, knapptåg, revsmörblomma, vanlig smörblomma, älgört, brunört, vitklöver, kärrtistel och revfibbla. Vidare förekommer även mera näringskrävande växter som ängsstarr, slankstarr, loppstarr, darrgräs, nattviol och småvänderot. Vegetationen i kärren domineras av blåsstarr med inslag av vattenpilört, kranssvalting, vattenklöver, knappsäv, sjöfröken, småstarr, vanlig igelknopp, fackelblomster, kråkklöver och blågrönt mannagräs.

Hävd: Området hävdas genom bete med nöt.

Markhistoria: Den ekonomiska kartan från 1928 anger betesmark och kärr.

Ingrepp, påverkan: Igenväxning sker inom delar av objektet.

Befintliga planer och skydd: Området är av riksintresse för naturvård och friluftsliv (område NL 1c respektive FL 1). Objektet ingår i Bjärekustens naturreservat.

Dokumentation: Bjärekustens naturreservat samt Stora Hults strand och fälad - en vegetationsinventering. Ekologgruppen 1975.

Omdöme: Ett objekt med en artrik och betespräglad vegetation som saknar tydliga spår av kvävepåverkan.

Urvalskriterier: A2, B.

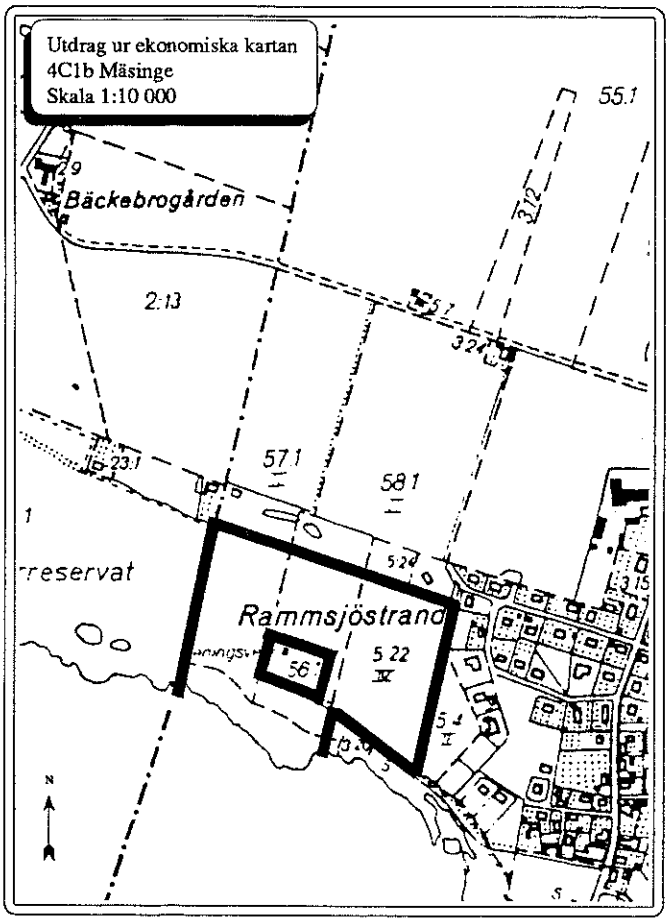

Objekt nummer: 68-0112

Värdeklass: 1

Objektnamn: Rammsjöstrand

Socken: Västra Karup

Inventeringsdatum: 1990-06-07

Inventerare: JAN

Naturgeografisk region: 7

Koordinat: 4C1B0A5F

Areal (ha): 6,5

Naturtyp: Annan öppen utmark

Vegetationstyper:
Gräshed av rödventyp
Gräshed av staggtyp
Torräng av fårsvingeltyp

Allmän beskrivning: Välhävdad öppen utmark. Trädskikt saknas. I den östra delen finns spridda enbuskage. Objektets norra del ligger på en sydsluttning. I den centrala delen ligger ett reningsverk som ej ingår i objektet. Stranden består av block. Objektet är en fin häckningslokal för bland annat tofsvipa.

Vegetation: Inom objektet finns gräshedsvegetation som domineras av fårsvingel, rödven och stagg.

Hävd: Området hävdas genom bete med nöt.

Markhistoria: Den ekonomiska kartan från 1928 anger betesmark och öppen mark.

Ingrepp, påverkan: Saknas.

Befintliga planer och skydd: Området är av riksintresse för naturvård och friluftsliv (område NL 1c respektive FL 1). Objektet ingår i Bjärekustens naturreservat.

Dokumentation: Bjärekustens naturreservat samt Stora Hults strand och fälad - en vegetationsinventering. Ekologgruppen 1975.

Omdöme: Ett fint objekt med en betespräglad vegetation som saknar tydliga spår av kvävepåverkan.

Urvalskriterier: A1.

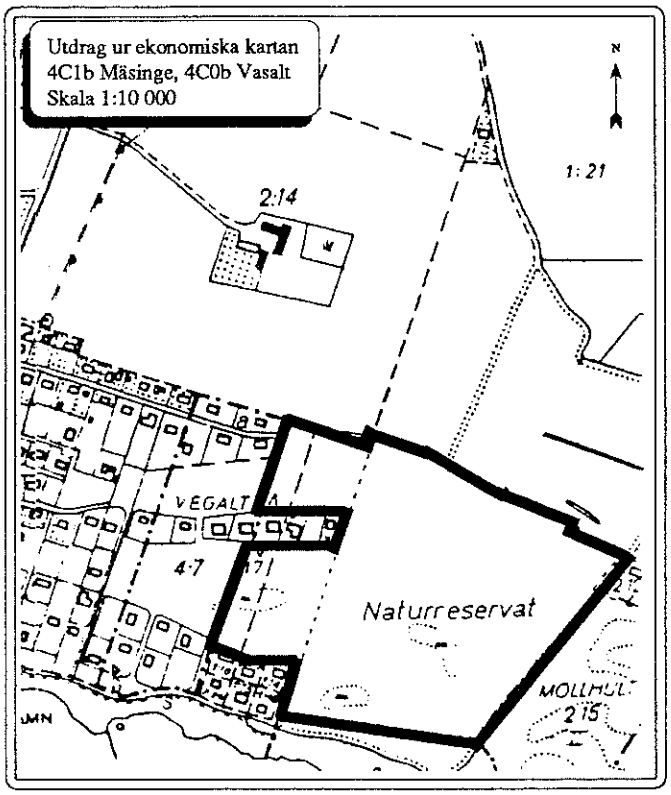

Objekt nummer: 68-0126

Värdeklass: 2

Objektnamn: Rammsjö 1:21

Socken: Västra Karup

Inventeringsdatum: 1990-06-06

Inventerare: JAN

Naturgeografisk region: 7

Koordinat: 4C1B0B1E

Areal (ha): 12,5

Naturtyp: Enefälad

Vegetationstyper:
Gräshed av rödventyp
Gräshed av staggtyp
Torräng av fårsvingeltyp
Fuktäng av gräs-lågstarrtyp
Öppet sumpkärr

Allmän beskrivning: Enbuskmark med fuktängar och kärr. Mindre dungar med ask, alm och björk förekommer. Buskskiktet domineras av en med inslag av nypon. Områdets östra halva är betydligt mer igenväxt med en i förhållande till den västra halvan. Ett litet parti vid en bäck vid områdets norra gräns betas ej.

Vegetation: Vegetationen på de torra vallarna domineras av trift, fårsvingel, rödven, gråfibbla, stagg, gulmåra, kruståtel, röllika, bergsyra, käringtand, gul fetknopp, mjuknäva, femfingerört och liten blåklocka med inslag av jordtistel, spåtistel och bockrot. Mellan vallarna förekommer fuktängar dominerade av brunven, stagg, knägräs, ängsgröe, rödsvingel, tuvtåtel, hirsstarr, nålstarr, slankstarr, småstarr, grönstarr, knapptåg, revsmörblomma, vanlig smörblomma, älgört, brunört, vitklöver, kärrtistel och revfibbla. Fuktängarna övergår på en del ställen i kärr som domineras av blåsstarr och småstarr. Vanliga arter i kärren är ryltåg, agnsäv, knappsäv, frossört, åkermynta, strandklo, ältranunkel, kranssvalting, krypfloka, spikblad, kabbleka, vattenpilört och bäcknate.

Hävd: Större delen av området hävdas genom bete med nöt.

Markhistoria: Den ekonomiska kartan från 1928 anger betesmark och kärr.

Ingrepp, påverkan: Delar av objektet håller på att växa igen.

Befintliga planer och skydd: Objektets östra del är av riksintresse för naturvård och friluftsliv (område NL 1c respektive FL 1). Objektets östra del ingår i Bjärekustens naturreservat.

Dokumentation: Bjärekustens naturreservat samt Stora Hults strand och fälad - en vegetationsinventering. Ekologgruppen 1975.

Omdöme: Ett fint objekt med en betespräglad vegetation som saknar tydliga spår av kvävepåverkan.

Urvalskriterier: A2.

4C1cVästra Karup

Utdrag ur topografiska kartan

4C Halmstad SV

Skala 1:50 000

0 500 1000 1500 m

N

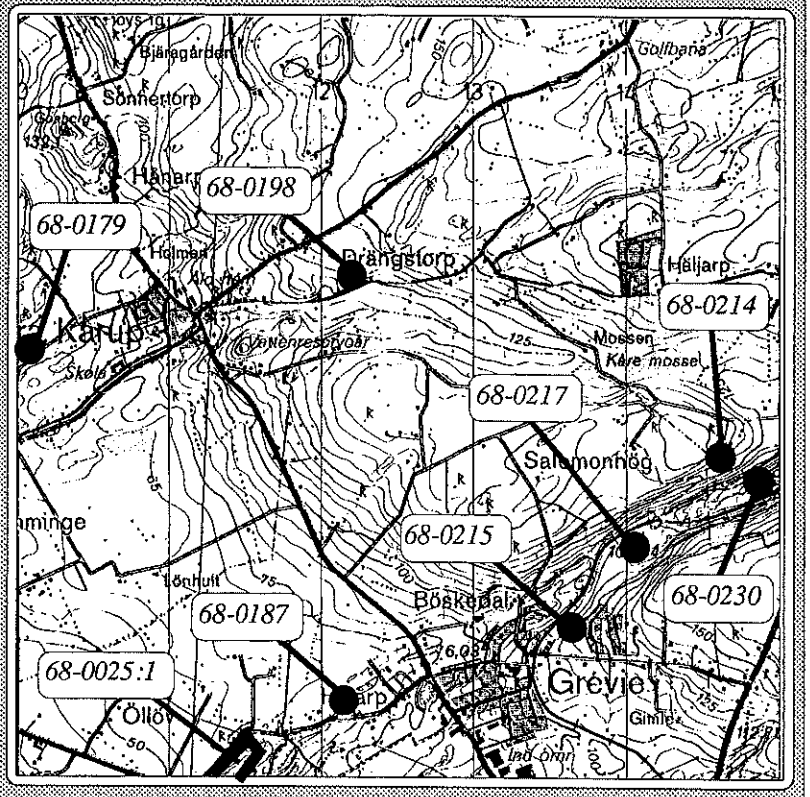

Obj. nr	Obj. namn	Naturtyp	Värde-klass	Areal (ha)	Övrigt
68-0025:1	Grevie åsar	Annan öppen utmark	2	7,5	Se 4C0c
68-0179	Hovgården	Öppen hagmark	3	1,0	Se även 4C1b
68-0187	Hålarp	Annan hagmark	4	0,3	
68-0198	Karup	Öppen hagmark	4	0,5	
68-0214	Salomonhög	Enefälad	2	3,0	
68-0215	Vitsippevägen	Annan öppen utmark	2	3,0	
68-0217	Ridskolan	Enefälad	2	10,0	
68-0230	Drängstorp	Buskrik utmark	3	6,5	Se även 4C1d

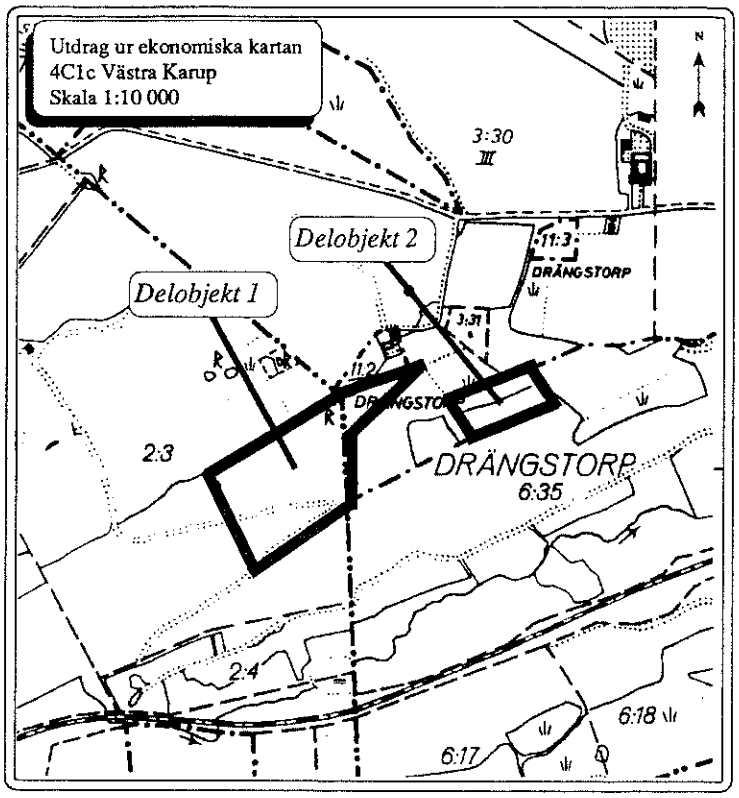

Objekt nummer: 68-0214

Värdeklass: 2

Objektnamn: Salomonhög

Socken: Västra Karup, Grevie

Inventeringsdatum: 1989-06-12

Inventerare: JAN

Naturgeografisk region: 8

Koordinat: 4C1C2E2F

Areal (ha): 3,0

Naturtyp: Enefälad

Vegetationstyper:
Delobjekt 1: Rished av örtrik ljungtyp
Delobjekt 2: Gräshed av rödventyp

Allmän beskrivning: Objektet är beläget på en sydsluttning och saknar trädskikt. I buskskiktet finns spridda enar som bitvis bildar täta buskage.

Vegetation: I delobjekt 1 dominerar rished av örtrik ljungtyp. I artlistan finns bland annat stenmåra, gökärt, spåtistel, jungfrulin, ängsvädd, åkervädd, kattfot, vårstarr, jordtistel, knägräs, backnejlika, bockrot, knölsmörblomma, backtimjan, hagfibbla, slåttergubbe och svinrot. Delobjekt 2 domineras av gräshed av rödventyp med inslag av t.ex knägräs, bockrot, backtimjan, stenmåra, gökärt, jungfrulin, gullris, slåttergubbe och svinrot.

Hävd: Området hävdas genom bete med nöt, delobjekt 1 även med häst.

Markhistoria: Den ekonomiska kartan från 1928 anger öppen mark för delobjekt 1 samt öppen betesmark för delobjekt 2.

Ingrepp, påverkan: Delar av objektet är mycket svagt påverkade av kväve.

Befintliga planer och skydd: Objektets östra del är av riksintresse för friluftsliv och kulturminnesvård (område FL 1 respektive KL 33). Landskapsbildsskydd (NVL §19) berör objektet. Objektet är upptaget i länets åtgärdsprogram för landskapsvård (område nr 2) samt berörs av ett NOLA-avtal (nr 8).

Dokumentation: Saknas.

Omdöme: Ett fint objekt med en betespräglad vegetation som saknar tydliga spår av kvävepåverkan. Ett något högre betestryck är dock önskvärt inom delar av objektet.

Urvalskriterier: A1, B, A2.

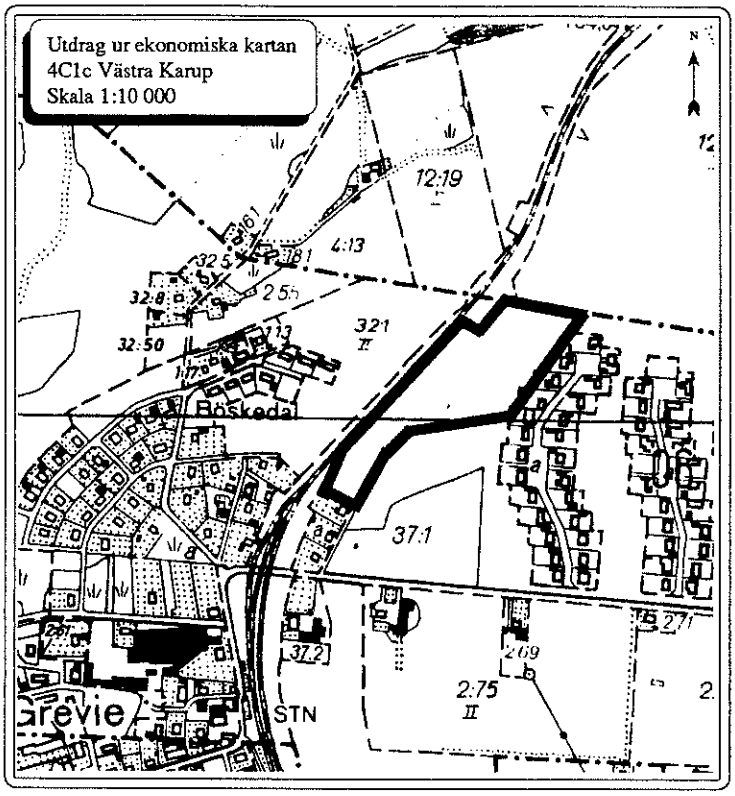

Objekt nummer: 68-0215

Värdeklass: 2

Objektnamn: Vitsippevägen

Socken: Grevie

Inventeringsdatum: 1989-06-13

Inventerare: JAN

Naturgeografisk region: 8

Koordinat: 4C1C1D0H

Areal (ha): 3,0

Naturtyp: Annan öppen utmark

Vegetationstyper:
Rished av örtrik ljungtyp

Allmän beskrivning: Objektet är beläget i Grevie samhälle. Objektet är nyligen röjt (1989) och större delen av området är öppet. I trädskiktet dominerar björk.

Vegetation: I objektet förekommer rished av örtrik ljungtyp. I artlistan finns bland annat stenmåra, gökärt, prästkrage, jungfrulin, slåttergubbe, ängsskallra, kattfot, knägräs, bockrot, jungfru Marie nycklar, nattviol och svinrot.

Hävd: Större delen av objektet hävdas väl genom bete med nöt.

Markhistoria: Den ekonomiska kartan från 1928 anger öppen mark med enstaka inslag av barrträd.

Ingrepp, påverkan: Saknas.

Befintliga planer och skydd: Objektets är av riksintresse för friluftsliv (område FL 1).

Dokumentation: Saknas.

Omdöme: Ett litet men fint objekt med en betespräglad vegetation som saknar tydliga spår av kvävepåverkan. Ytterligare röjning är dock önskvärd.

Urvalskriterier: B, A2.

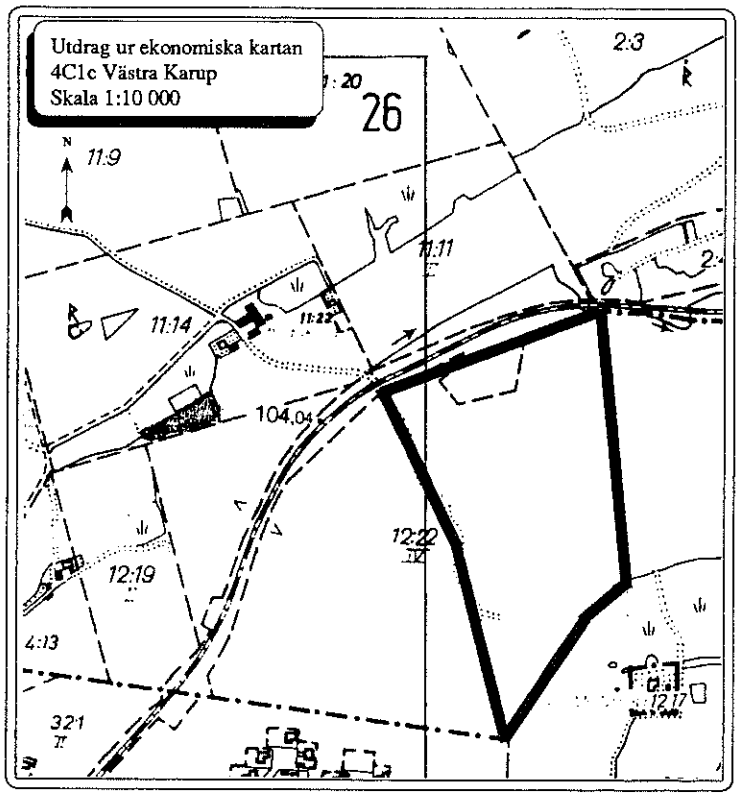

Objekt nummer: 68-0217

Värdeklass: 2

Objektnamn: Ridskolan

Socken: Grevie

Inventeringsdatum: 1989-06-12

Inventerare: JAN

Naturgeografisk region: 8

Koordinat: 4C1C1E5B

Areal (ha): 10,0

Naturtyp: Enefälad

Vegetationstyper:
Rished av ljungtyp
Gräshed av rödventyp

Allmän beskrivning: Objektet är beläget öster om Grevie samhälle. I trädskiktet finns enstaka exemplar av gran, tall, rönn och björk. Buskskiktet är delvis kraftigt utvecklat och består av enar.

Vegetation: I objektet finns rished av ljungtyp samt gräshed av rödventyp. I artlistan finns bland annat pillerstarr, stenmåra, gökärt, jungfrulin, knägräs, knölsmörblomma, backtimjan, svinrot, sandmaskros och nattviol.

Hävd: Större delen av objektet hävdas genom bete med häst. Vissa partier är ohävdade eller svagt hävdade.

Markhistoria: Den ekonomiska kartan från 1928 anger öppen mark i den centrala delen, åker i öster och väster samt tomtmark i norr vid järnvägen.

Ingrepp, påverkan: I objektet finns en gammal stentipp.

Befintliga planer och skydd: Objektets östra del är av riksintresse för friluftsliv och kulturminnesvård (område FL 1 respektive KL 33). Landskapsbildsskydd (NVL §19) berör objektet. Objektet är upptaget i länets åtgärdsprogram för landskapsvård (område nr 2). Objektet berörs av ett NOLA-avtal.

Dokumentation: Saknas.

Omdöme: Ett fint objekt med en betespräglad vegetation som saknar tydliga spår av kvävepåverkan. Ett något högre betestryck samt viss röjning av buskskiktet är dock önskvärt inom delar av objektet.

Urvalskriterier: A2.

4C1d Malen

Utdrag ur topografiska kartan

4C Halmstad SV

Skala 1:50 000

0 500 1000 1500 m

N



Obj. nr	Obj. namn	Naturtyp	Värde-klass	Areal (ha)	Övrigt
68-0061	Killeröd	Buskrik utmark	2	15,0	Se även 4C0d
68-0230	Drängstorp	Buskrik utmark	3	6,5	Se även 4C1c
68-0231	Sinarp	Annan hagmark	2	1,0	
68-0234	Stora Nötte 2	Ljunghed	3	3,5	
68-0235	Stora Nötte 1	Ljunghed	2	11,5	
68-0238	Lilla Nötte 1	Annan hagmark	3	0,8	
68-0239	Lilla Nötte 2	Enefälad	2	5,0	
68-0250:1	Bjärröd	Enefälad	2	3,0	
68-0250:2	Bjärröd	Enefälad	2	4,0	
68-0250:3	Bjärröd	Ljunghed	2	10,0	
68-0267	Lya	Enefälad	3	2,2	Se även 4C1e
68-0278	Ledtorpet	Öppen hagmark	3	1,0	
68-0279:1	Korup	Öppen hagmark	1	5,0	
68-0279:2	Korup	Ljunghed	1	8,0	
68-0279:3	Korup	Ljunghed	1	6,0	
68-0283:1	Flackebjär	Ljunghed	2	16,0	Se 4C1e
68-0283:2	Flackebjär	Enefälad	2	49,0	Se 4C1e

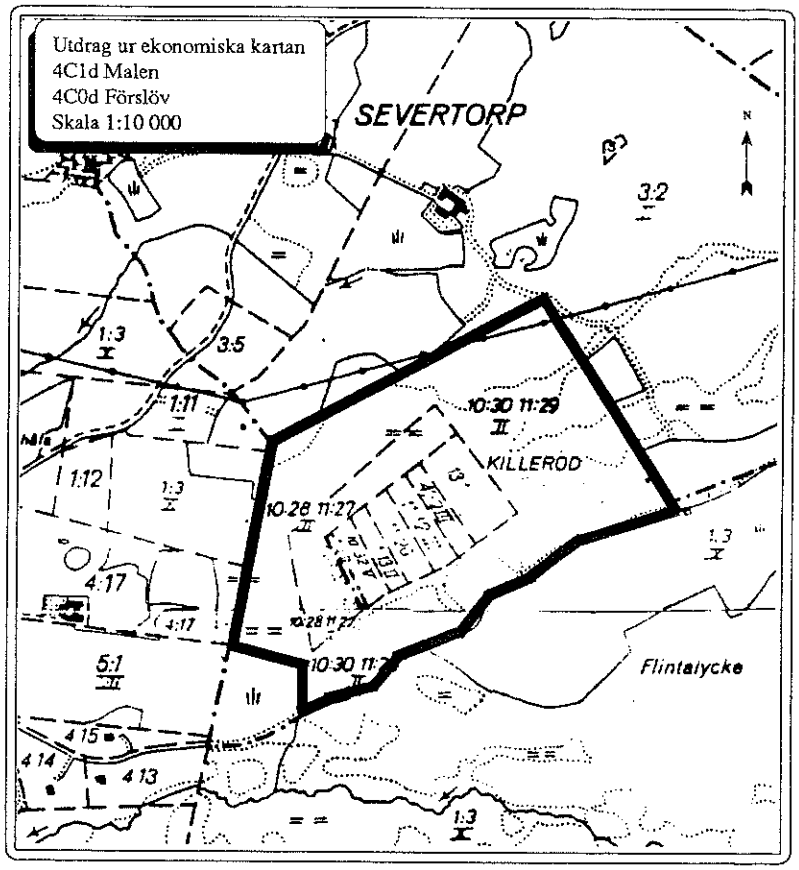

Objekt nummer: 68-0061

Värdeklass: 2

Objektnamn: Killeröd

Socken: Grevie

Inventeringsdatum: 1989-06-27

Inventerare: JAN

Naturgeografisk region: 8

Koordinat: 4C1D0B1E

Areal (ha): 15,0

Naturtyp: Buskrik utmark

Vegetationstyper:
Rished av ljungtyp
Fuktig rished av klockljungtyp
Gräshed av rödventyp
Gräshed av staggtyp
Öppet fastmattekärr
Öppet mjukmattekärr

Allmän beskrivning: Objektet är beläget på Hallandsåsen några hundra meter söder om Severtorp. Objektet är en buskrik utmark som senast röjdes för cirka 15 år sedan. Trädskiktet domineras av björk och buskskiktet, som i stora delar är kraftigt utvecklat, består på de torrare delarna huvudsakligen av enar med inslag av rosor och hassel. I blöta partier dominerar lövsly. Inom objektet finns öppna vattensamlingar, översilade marker och kärr. Torvtäkt har tidigare bedrivits inom objektet. Tofsvipa och enkelbeckasin häckar regelbundet i området.

Vegetation: I de torrare delarna består vegetationen av rödvenhed och ljunghed med inikatorarter som nattviol, gökärt, kattfot, knägräs, backtimjan, blåsuga, svinrot och slåttergubbe. I de fuktiga och våta områdena finns många spännande arter som exempelvis nålstarr, hirsstarr, trindstarr, kärrspira, borsttåg, revfibbla och korallrot.

Hävd: Objektet hävdas svagt genom bete med nöt. Vissa partier är ohävdade.

Markhistoria: Vid skiftet för Killeröds by (1837 - 1840) låg området på byns utmarker och är utritat med göl och torvgravar. Den ekonomiska kartan från 1928 anger öppen betesmark med kärr för större delen av objektet.

Ingrepp, påverkan: Torvtäkt har tidigare bedrivits inom objektet. De torrare delarna i det sydvästra hörnet är svagt kvävepåverkade.

Befintliga planer och skydd: Objektets östra del är av riksintresse för naturvård och friluftsliv (område NL 3a respektive FL 1). Landskapsbildsskydd (NVL §19) berör delar av objektet. Objektet är föreslaget som naturreservat i länets naturvårdsplan från 1975. Objektet berörs av ett NOLA-avtal (nr 71).

Dokumentation: Naturvårdsplan, del Kristianstads län. Länsstyrelsen i Kristianstads län 1975.

Omdöme: Ett fint objekt med en betespräglad vegetation som saknar tydliga spår av kvävepåverkan. Ett något högre betestryck samt viss röjning av buskskiktet är dock önskvärt inom delar av objektet. Artrikedomen är stor och hävdkontinuiteten är sannolikt mycket lång.

Urvalskriterier: A2, B.

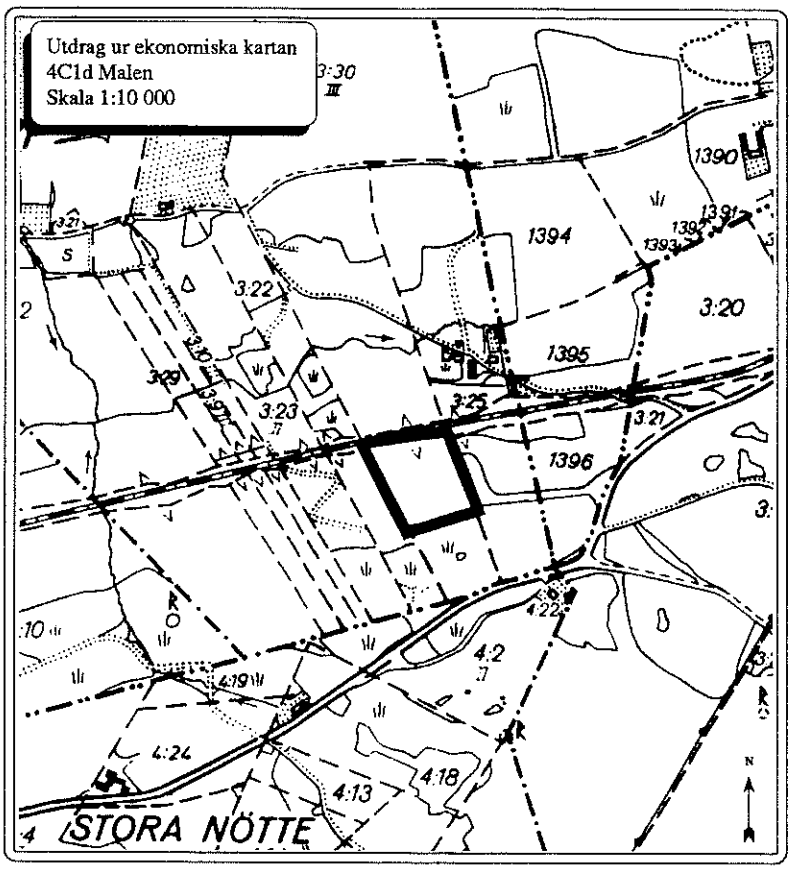

Objekt nummer: 68-0231

Värdeklass: 2

Objektnamn: Sinarp

Socken: Västra Karup

Inventeringsdatum: 1989-06-27

Inventerare: JAN

Naturgeografisk region: 8

Koordinat: 4C1D2A0I

Areal (ha): 1,0

Naturtyp: Annan hagmark

Vegetationstyper:
Gräshed av rödventyp
Friskäng av rödventyp

Allmän beskrivning: Liten björkhage som är belägen på en nordsluttning i Sinarpsdalen. I trädskiktet finns björk, rönn och sälg. I buskskiktet förekommer spridda buskage av en och lövsly. Stengärden och odlingsrösen finns inom objektet.

Vegetation: Vegetationen domineras av gräshed och friskäng av rödventyp. I artlistan finns bland annat pillerstarr, rödsvingel, vanlig ögontröst, stenmåra, gökärt, jungfrulin, ängsvädd, nattviol, kattfot, slåttergubbe och knägräs.

Hävd: Objektet hävdas tämligen väl genom bete med nöt.

Markhistoria: Vid skiftet för Sinarps by (1836) låg området på byns utmarker. Den ekonomiska kartan från 1928 anger öppen mark.

Ingrepp, påverkan: Saknas.

Befintliga planer och skydd: Objektets östra del är av riksintresse för kulturminnesvård och friluftsliv (områdeKL 33 respektive FL 1). Landskapsbildsskydd (NVL §19) berör objektet. Objektet berörs av ett NOLA-avtal. Området ingår i länsstyrelsens åtgärdsprogram för bevarande av odlingslandskapet (område nr 2).

Dokumentation: Naturvårdsplan, del Kristianstads län. Länsstyrelsen i Kristianstads län 1975.

Omdöme: Ett litet objekt med en artrik vegetation som saknar tydliga spår av kvävepåverkan. Viss röjning av träd- och buskskiktet är dock önskvärt inom delar av objektet.

Urvalskriterier: A2, B.

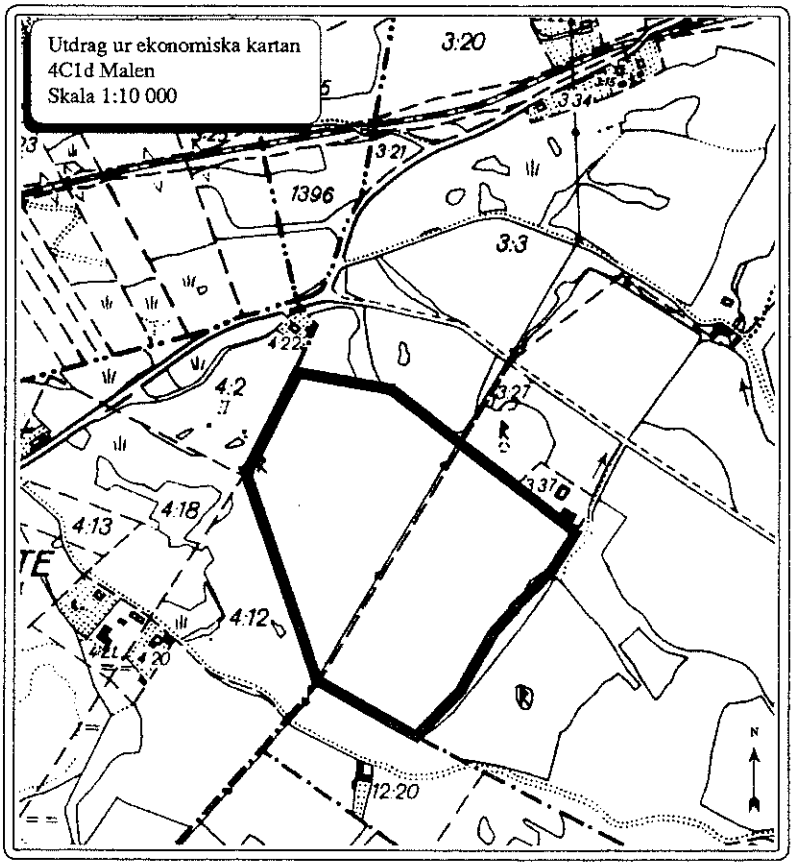

Objekt nummer: 68-0235

Värdeklass: 2

Objektnamn: Stora Nötte 1

Socken: Grevie

Inventeringsdatum: 1989-06-13

Inventerare: JAN

Naturgeografisk region: 8

Koordinat: 4C1D1B6B

Areal (ha): 11,5

Naturtyp: Ljunghed

Vegetationstyper:
Rished av ljungtyp

Allmän beskrivning: Nyröjd ljunghed utan trädskikt och med solitära en- och hagtornsbuskar. Inom objektet finns en hålväg och fossila åkrar samt odlingsrösen och stengärden. Området är vackert beläget med fin utsikt över Sinarpsdalen.

Vegetation: Hela objektet utgöres av en stor rished av ljungtyp med inslag av bland annat pillerstarr, stagg, sumpmåra, flockfibbla, gökärt, gullris, knägräs, slåttergubbe och svinrot.

Hävd: Objektet hävdades ej vid inventeringstillfället.

Markhistoria: Den ekonomiska kartan från 1928 anger öppen mark.

Ingrepp, påverkan: Saknas. Restaureringsåtgärder (röjning och bränning) planeras.

Befintliga planer och skydd: Objektets östra del är av riksintresse för naturvård (områdeNL 3a). Den västra delen är av riksintresse för kulturminnesvård (område KL 33). Hela objektet är av riksintresse för friluftslivet (område FL 1). Landskapsbildsskydd (NVL §19) berör objektet. Objektets östra del berörs av ett NOLA-avtal. Området ingår i länsstyrelsens åtgärdsprogram för bevarande av odlingslandskapet (område nr 2).

Dokumentation: Naturvårdsplan, del Kristianstads län. Länsstyrelsen i Kristianstads län 1975.

Omdöme: Ett stort objekt med en vegetation som saknar tydliga spår av kvävepåverkan. Det är av stor vikt att ett, ur naturvårdssynpunkt, korrekt betestryck kommer till stånd.

Urvalskriterier: A2, B.

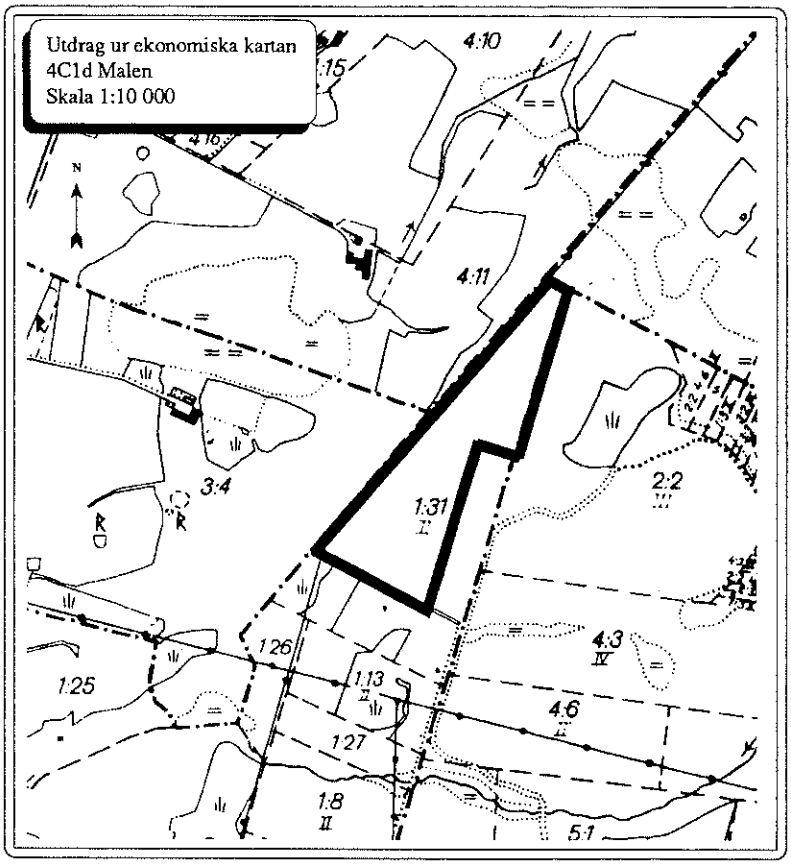

Objekt nummer: 68-0239

Värdeklass: 2

Objektnamn: Lilla Nötte 2

Socken: Grevie

Inventeringsdatum: 1989-06-13

Inventerare: JAN

Naturgeografisk region: 8

Koordinat: 4C1D0A7F

Areal (ha): 5,0

Naturtyp: Enefälad

Vegetationstyper:
Rished av ljungtyp
Gräshed av rödventyp

Allmän beskrivning: Enefälad som är högt belägen på Hallandsåsen. I trädskiktet finns enstaka exemplar av gran och tall. Buskskiktet består av delvis kraftiga enbuskage. Stengärden och odlingsrösen finns i objektet.

Vegetation: Vegetationen domineras av rished av ljungtyp samt gräshed av rödventyp. I floran finns bland annat pillerstarr, stagg, stenmåra, gökärt, ängsvädd, ängsviol, kattfor, knägräs, backtimjan, slåttergubbe och svinrot.

Hävd: Objektet hävdas tämligen väl genom bete med nöt.

Markhistoria: Den ekonomiska kartan från 1928 anger öppen mark.

Ingrepp, påverkan: Ca 10% av objektets areal är påverkad av kväve.

Befintliga planer och skydd: Objektets östra del är av riksintresse för naturvård och friluftsliv (områdeNL 3a respektive FL 1). Landskapsbildsskydd (NVL §19) berör objektet. Objektet berörs av ett NOLA-avtal. Objektet är upptaget i länets kulturminnesvårdsplan (område nr 7). Området ingår i länsstyrelsens åtgärdsprogram för bevarande av odlingslandskapet (område nr 2).

Dokumentation: Naturvårdsplan, del Kristianstads län. Länsstyrelsen i Kristianstads län 1975.

Omdöme: Ett objekt med en ganska artrik vegetation som till största delen saknar tydliga spår av kvävepåverkan. Viss röjning av buskskiktet samt ökning av betestrycket är dock önskvärt inom delar av objektet.

Urvalskriterier: A2, B.

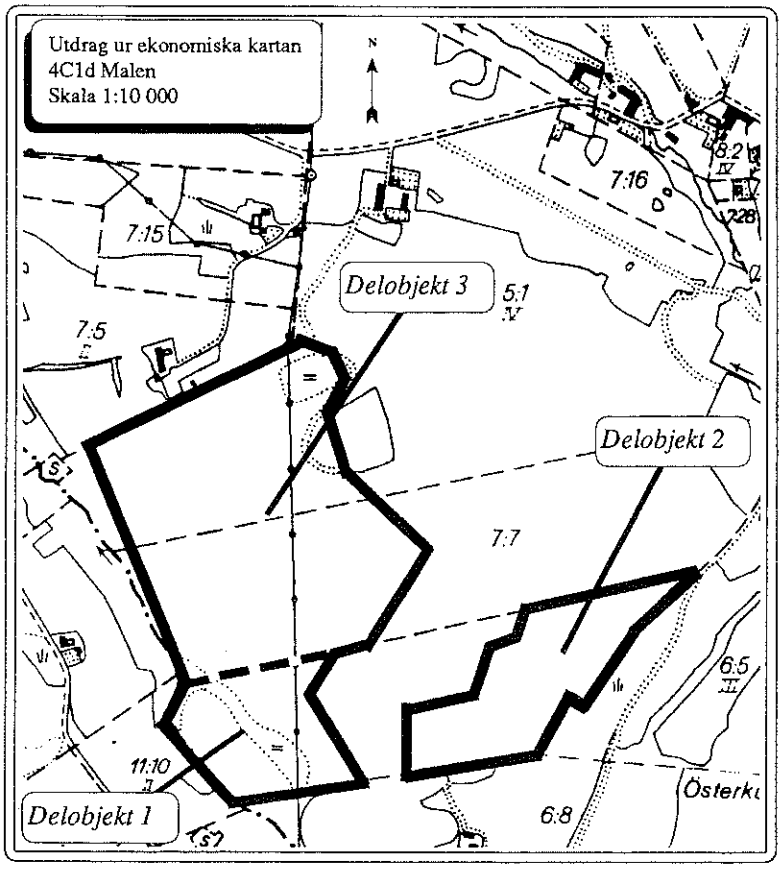

Objekt nummer: 68-0250

Värdeklass: 2

Objektnamn: Bjärröd

Socken: Grevie

Inventeringsdatum: 1989-06-15

Inventerare: JAN

Naturgeografisk region: 8

Koordinat: 4C1D0C7H

Areal (ha): 17,0
Delobjekt 1: 3,0 ha
Delobjekt 2: 4,0 ha
Delobjekt 3: 10,0 ha

Naturtyp:
Delobjekt 1 och 2: Enefälad
Delobjekt 3: Ljunghed

Vegetationstyper:
Rished av ljungtyp, delobjekt 1 och 3.
Öppet mjukmattekärr, delobjekt 1, 2 och 3.
Gräshed av staggtyp, delobjekt 2
Rished av klockljungtyp, delobjekt 1.
Gräshed av rödventyp, delobjekt 2

Allmän beskrivning: Objektet är högt beläget på Hallandsåsen. I trädskiktet finns enstaka exemplar av gran, tall, ask, björk, al, ek och asp. I delobjekt 3 är trädskiktet något tätare. Buskskiktet består av buskage av en, rosor och lövföryngring. Stengärden, odlingsrösen och en hålväg finns i objektet.

Vegetation: Vegetationen domineras av rished av ljung- och klockljungtyp , gräshed av rödven- och staggtyp samt öppna mjukmattekärr. I delobjekt 1 finns t.ex nattviol, hagfibbla, källört, knägräs, borsttåg, kärrsälting, slåttergubbe, stor blåklocka, loppstarr, kärrfibbla och svinrot. I artlistan från delobjekt 2 finns bland annat tätört, jungfrulin, nattviol, knägräs, borsttåg, backtimjan, kärrsälting, slåttergubbe, loppstarr och svinrot. I delobjekt 3 finns t.ex slåttergubbe, svinrot, knägräs, stagg, gökärt och blåtåtel.

Hävd: Delobjekt 1 och 2 hävdas svagt genom bete med nöt. Delobjekt 3 är ohävdat.

Markhistoria: Den ekonomiska kartan från 1928 anger öppen mark och kärr.

Ingrepp, påverkan: Ett dike finns i delobjekt 3. Viss igenväxning sker i hela objektet.

Befintliga planer och skydd: Objektets östra del är av riksintresse för naturvård och friluftsliv (områdeNL 3a respektive FL 1). Landskapsbildsskydd (NVL §19) berör objektet. Objektet berörs av ett NOLA-avtal.

Dokumentation: Naturvårdsplan, del Kristianstads län. Länsstyrelsen i Kristianstads län 1975.

Omdöme: Ett stort objekt med en ganska artrik vegetation som saknar tydliga spår av kvävepåverkan. Viss röjning av buskskiktet samt ökning av betestrycket är dock önskvärt.

Urvalskriterier: A2, B.

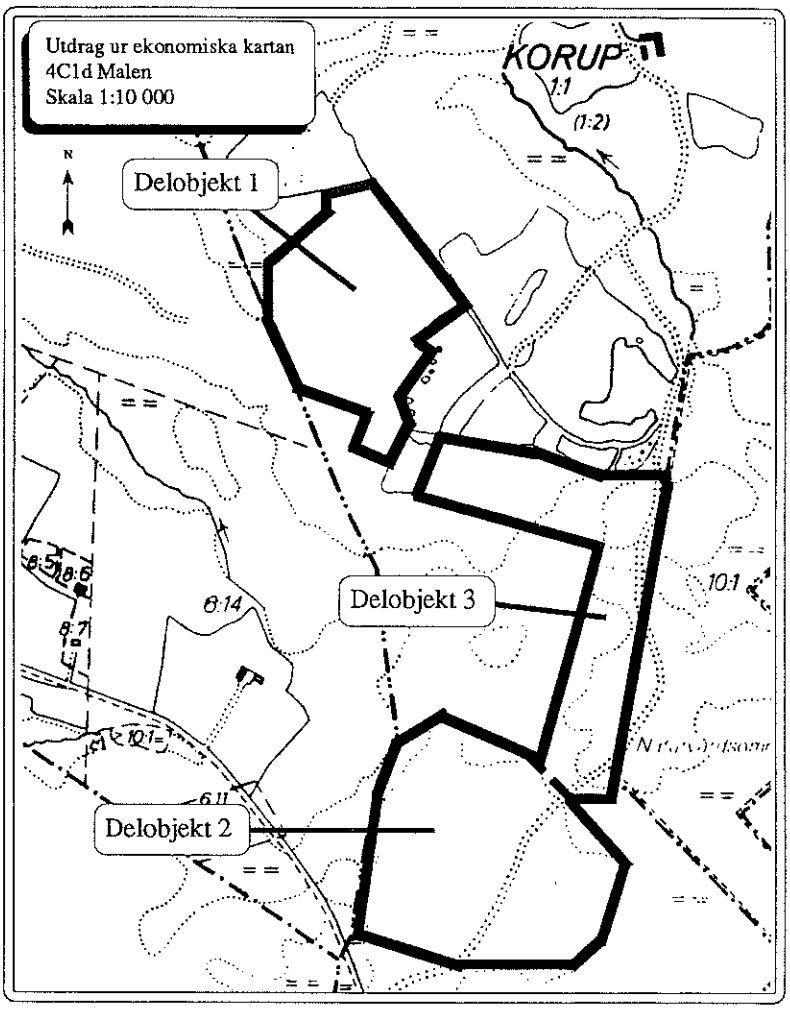

Objekt nummer: 68-0279

Värdeklass: 1

Objektnamn: Korup

Socken: Östra Karup

Inventeringsdatum: 1989-06-30

Inventerare: JAN

Naturgeografisk region: 8

Koordinat: 4C1D0E4H

Areal (ha): 19,0
Delobjekt 1: 5,0 ha
Delobjekt 2: 8,0 ha
Delobjekt 3: 6,0 ha

Naturtyp:
Delobjekt 1: Öppen hagmark
Delobjekt 2 och 3: Ljunghed

Vegetationstyper:
Rished av ljungtyp: Delobj. 2 och 3
Rished av örtrik ljungtyp: Delobj. 1
Gräshed av staggtyp: Delobj. 2 och 3

Allmän beskrivning: Ett stort objekt som är högt belägen på Hallandsåsen. Delobjekt 1 är en björkhage och de övriga delobjekten är ljunghedar. I trädskiktet förekommer gran, tall, björk och bok. Buskskiktet består av enstaka enbuskage och lövföryngring. Stengärden och odlingsrösen finns i objektet. I delobjekt 2 finns även en hålväg.

Vegetation: Vegetationen domineras av ljunghed och av gräshed av rödventyp. I floran finns bland annat nattviol, hagfibbla, knägräs, borsttåg, slåttergubbe, gökblomster, ängsskära, jungfrulin, myrlilja och granspira.

Hävd: Delobjekt 1 hävdas genom bete med nöt och häst. Delobjekt 2 hävdas svagt genom bete med häst. Hälften av arealen inom delobjekt 3 är ohävdad, den andra halvan hävdas svagt genom hästbete.

Markhistoria: Området har tidigare tillhört Halland. Kartor saknas!

Ingrepp, påverkan: Saknas.

Befintliga planer och skydd: Objektet är av riksintresse för naturvård och friluftsliv (områdeNL 3c respektive FL 1).Området är föreslaget som naturreservat i länets naturvårdsplan från 1975 (område 23). Objektet berörs av ett NOLA-avtal (nr 89). Området ingår i länsstyrelsens åtgärdsprogram för bevarande av odlingslandskapet (område nr 1).

Dokumentation: Naturvårdsplan, del Kristianstads län. Länsstyrelsen i Kristianstads län 1975.

Omdöme: Ett stort objekt med en ganska artrik vegetation som saknar tydliga spår av kvävepåverkan. Viss röjning av buskskiktet samt ökning av betestrycket är dock önskvärt inom delar av objektet.

Urvalskriterier: A1, B.

4C1e Östra Karup

Utdrag ur topografiska kartan

4C Halmstad SV

Skala 1:50 000

0 500 1000 1500 m

N



Obj. nr	Obj. namn	Naturtyp	Värde-klass	Areal (ha)	Övrigt
68-0267	Lya	Enefälad	3	2,2	Se även 4C1d
68-0283:1	Flackebjär	Ljunghed	2	16,0	Se även 4C1d
68-0283:2	Flackebjär	Enefälad	2	49,0	Se även 4C1d
68-0304	Brännalt	Enefälad	3	1,5	
68-0320	Frestens fälla	Enefälad	2	10,0	
68-0500	Älemossen 1	Enefälad	2	23,0	Se 4C0d

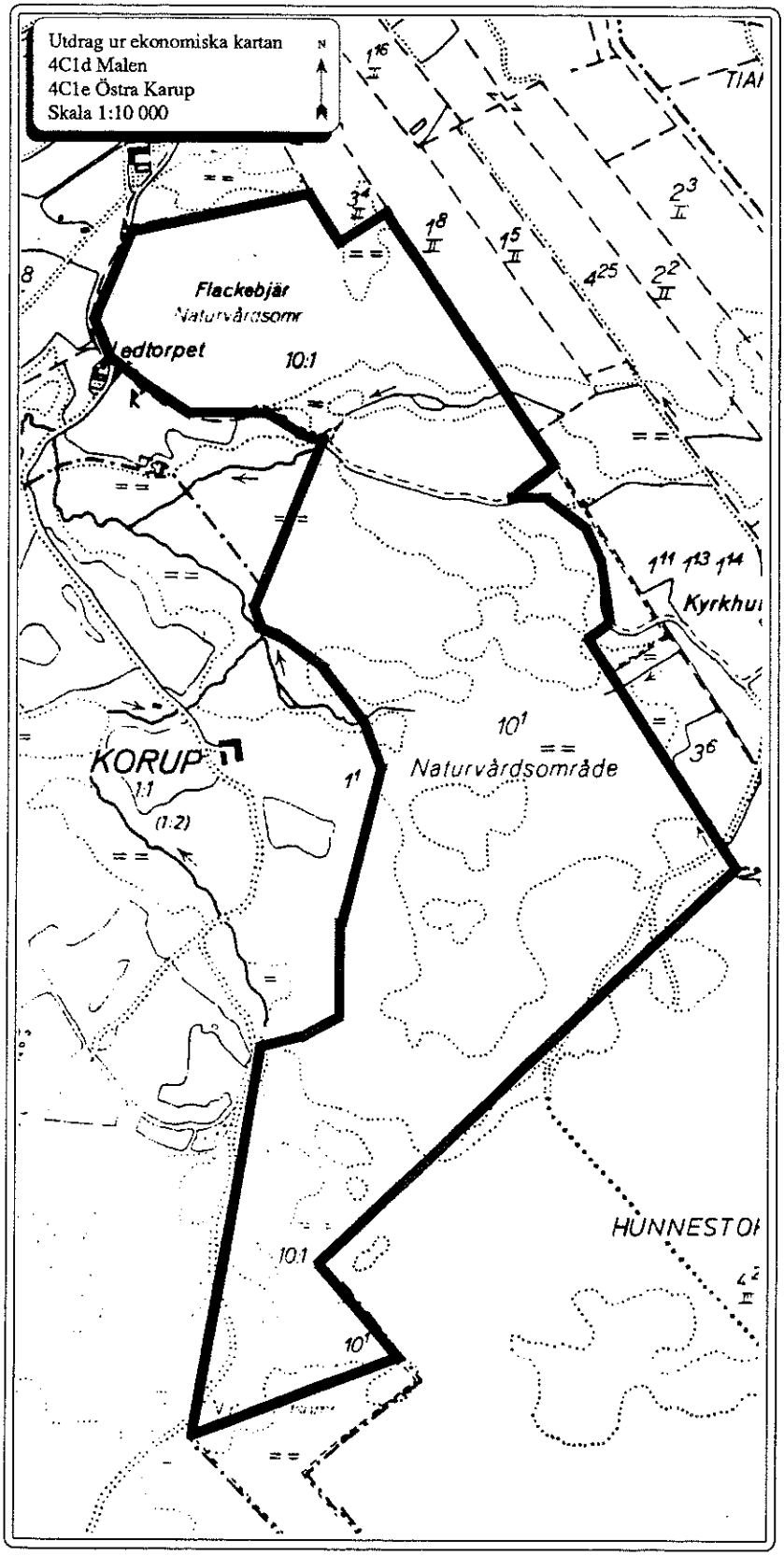

Objekt nummer: 68-0283

Värdeklass: 2

Objektnamn: Flackebjär

Socken: Östra Karup

Inventeringsdatum: 1989-06-30

Inventerare: JAN

Naturgeografisk region: 8

Koordinat: 4C1E1A2B

Areal (ha):
Delobjekt 1: 16,0
Delobjekt 2: 49,0

Naturtyp: Ljunghed

Vegetationstyper:
Delobj. 1: Rished av ljungtyp
Delobj. 2: Rished av klockljuntyp
Gräshed av rödventyp
Öppet fastmattekärr

Allmän beskrivning:
Ett mycket stort objekt som är högt beläget på Hallandsåsen. I trädskiktet finns spridda exemplar av tall, bok och björk. I buskskiktet förekommer huvudsakligen en och lövföryngring. Flera stengärden finns inom objektet.

Vegetation:
Delobjekt 1 har ljunghedskaraktär medan delobjekt 2 håller på att övergå i enefälad. Vegetationen domineras av ljunghed som på välbetade partier övergår i gräshed av rödventyp. I sänkan utmed bäcken finns fina kärrområden som kantas av klockljung. På de torrare ljunghedsdelarna finns slåttergubbe, svinrot, knägräs, hönsbär, gullris, stenmåra och låsbräken (sällsynt). I de fuktiga partierna och i kärren finns bland annat stagg, hirsstarr, borsttåg, blåtåtel, havssäv och myrlilja.

Hävd: Delobjekt 1 röjdes och brändes i mitten av 1970-talet. Delobjekt 2 hävdas svagt genom bete med nöt. De sydligaste delarna är helt ohävdade.

Markhistoria: Objektet har varit en del av Lyas utmarker och har en mycket lång tradition som betesmark.

Ingrepp, påverkan: Saknas.

Befintliga planer och skydd: Objektet är av riksintresse för naturvård och friluftsliv (områdeNL 3c respektive FL 1).Området är föreslaget som naturreservat i länets naturvårdsplan från 1975 (område 23). Objektet är ett Domänreservat. Området ingår i länets åtgärdsprogram för bevarande av odlingslandskapet (område nr 1). Delar av objektet berörs av ett NOLA-avtal (nr 48). Från 1992 gäller ett landskapsvårdsavtal.

Dokumentation: Naturvårdsplan, del Kristianstads län. Länsstyrelsen i Kristianstads län 1975.

Omdöme: Ett mycket stort objekt med en vegetation som saknar tydliga spår av kvävepåverkan. Viss röjning av buskskiktet samt ökning av betestrycket är dock önskvärt inom objektet.

Urvalskriterier: A2, B.

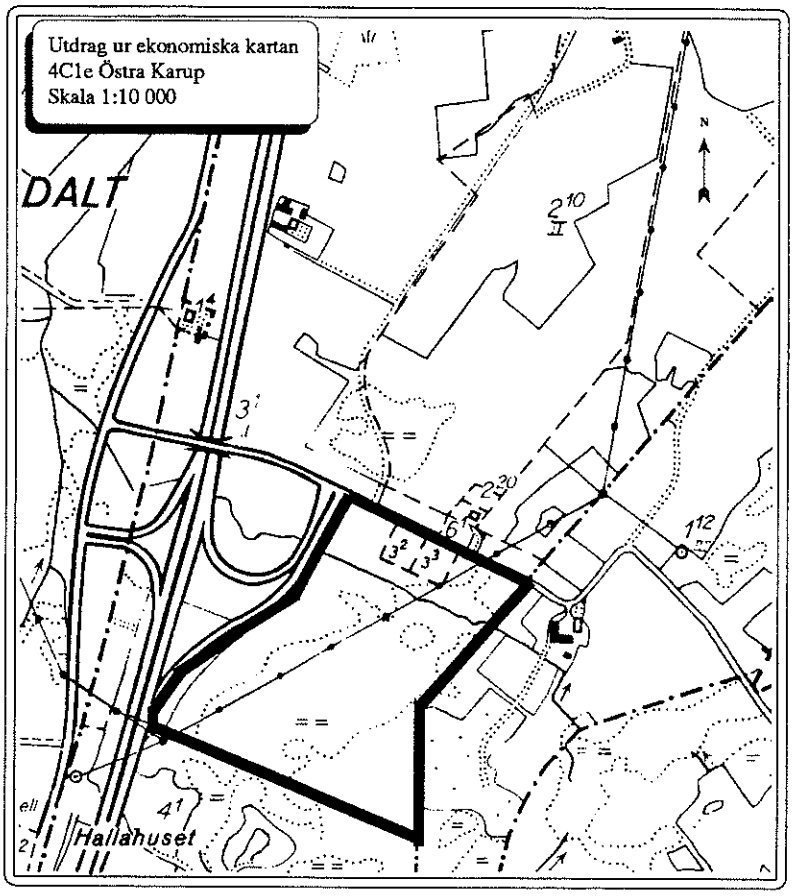

Objekt nummer: 68-0320

Värdeklass: 2

Objektnamn: Frestens fälla

Socken: Östra Karup

Inventeringsdatum: 1989-06-28

Inventerare: JAN

Naturgeografisk region: 8

Koordinat: 4C1E0D2D

Areal (ha): 10,0

Naturtyp: Enefälad

Vegetationstyper:
Rished av ljungtyp
Rished av klockljungtyp
Gräshed av staggtyp
Öppet fastmattekärr

Allmän beskrivning:
Ett stort objekt som är beläget vid en trafikplats intill motorvägen över Hallandsåsen. I trädskiktet finns enstaka exemplar av gran, tall, björk och al. I buskskiktet, som bitvis är ganska kraftigt, förekommer en och lövsly. Objektet är rikt på block och stengärden finns i området. Den västligaste delen var tidigare bevuxen med barrskog. Denna har avverkats för några år sedan och marken har omförts till betesmark.

Vegetation: Vegetationen domineras av ljunghed och av gräshed av staggtyp. Inom objeketet finns även inslag av öppet mjukmattekärr. I floran finns bland annat slåttergubbe, trådtåg, gökblomster knägräs, borsttåg, myrlilja, hönsbär, stenmåra, höstfibbla, blåtåtel och tuvsäv.

Hävd: Objektet hävdas svagt genom bete med nöt .

Markhistoria: Området har tidigare tillhört Halland. Kartor saknas!

Ingrepp, påverkan: Saknas.

Befintliga planer och skydd: Objektet är av riksintresse för friluftsliv (områdeFL 1). Objektet berörs av ett NOLA-avtal.

Dokumentation: Saknas.

Omdöme: Ett stort objekt med en ganska artrik vegetation som saknar tydliga spår av kvävepåverkan. Viss röjning av buskskiktet samt ökning av betestrycket är dock önskvärt inom delar av objektet.

Urvalskriterier: A2, B.

4C0b Vasalt

Utdrag ur topografiska kartan

4C Halmstad SV

Skala 1:50 000

0 500 1000 1500 m

N

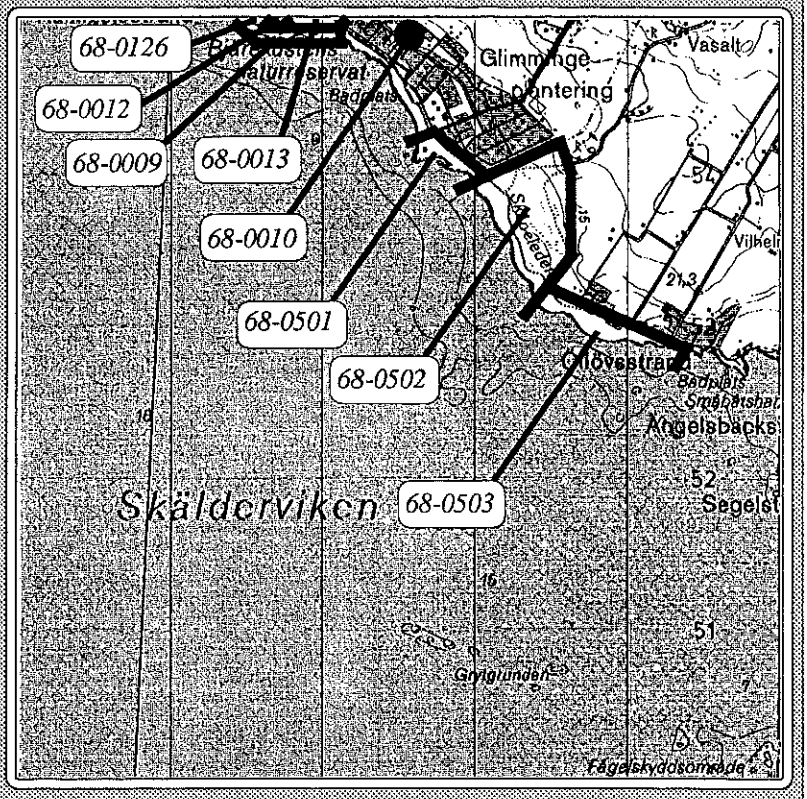

Obj. nr	Obj. namn	Naturtyp	Värde-klass	Areal (ha)	Övrigt
68-0009	Mäsinge-Möllhult	Havsstrandäng	2	11,8	Se även 4C1b
68-0010	Möllhult	Enefälad	3	1,8	
68-0012	Möllhult 2:15	Enefälad	2	4,7	Se 4C1b
68-0013	Mäsinge 14:18	Betad skog	2	7,7	Se 4C1b
68-0126	Rammsjö 1:21	Enefälad	2	12,5	Se 4C1b
68-0501	Glimminge	Havsstrandäng	3	5,6	
68-0502	Vasaltheden	Annan öppen utmark	1	39,3	
68-0503	Öllöv	Havsstrandäng	3	11,2	

Objekt nummer: 68-0009

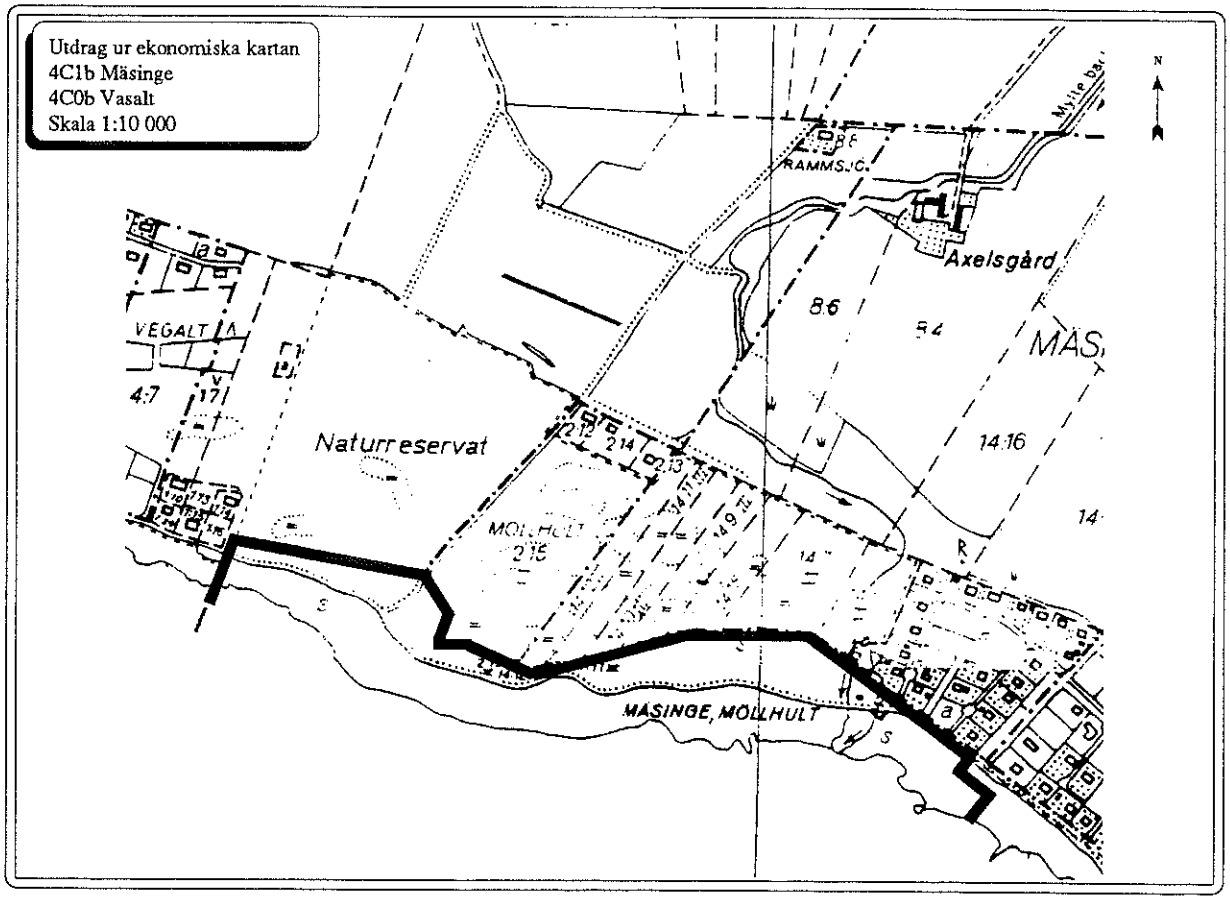

Värdeklass: 2 **Objektnamn:** Mäsinge-Möllhult **Socken:** Västra Karup

Inventeringsdatum: 1990-06-06 **Inventerare:** JAN **Naturgeografisk region:** 7

Koordinat: 4C0B4B8G **Areal (ha):** 11,8 **Naturtyp:** Havsstrandäng

Vegetationstyper: Gräshed av rödventyp, Övre landstrand av salttåg-rödsvingeltyp

Allmän beskrivning: Stenig, betad gräshed/torräng med klapperstenfält och spridda, delvis täta enbuskage. En markerad markväg leder genom området liksom Skåneleden. Två övergångar finns vid Vegaltebäcken. Markvägen är delvis upplåten för ridning i områdets östra del. Stängselövergångar finns mot omgivande marker samt mot parkeringsplatsen som är belägen utanför reservatet i områdets östligaste del. På parkeringsplatsen finns en informationsskylt. Ett mindre hus finns i områdets södra del vid Vegaltebäcken.

I objektets västra del finns en fornlämning som är registrerad som nummer 492 (V Karup socken) i fornminnesregistret. Lämningen är en förmodad grav eller stensättning, ca 6 meter i diameter och 0,4 meter hög.

Vegetation: Strandängarna domineras av salttåg, knappsäv, krypven, rödsvingel, gulkämpar, havssälting, strandaster, strandkrypa och gåsört. Strandkål är ett karakteristiskt inslag på de steniga strandvallarna i området. Nässelsnärja förekommer inom ett begränsat område med brännässlor på vallarna. Gräshedsvegetationen domineras av trift, fårsvingel, rödven, gråfibbla, stagg, gulmåra, krustätel, röllika, bergsyra, käringtand, gul fetknopp, mjuknäva, femfingerört, liten blåklocka, jordtistel, spåtistel och bockrot.

Hävd: Objektet hävdas genom bete med nöt .

Markhistoria: Den ekonomiska kartan från 1928 anger öppen mark.

Ingrepp, påverkan: Saknas.

Befintliga planer och skydd: Objektet är av riksintresse för naturvård och friluftsliv (områdeNL 1c respektive FL 1). Objektet ingår i Bjärekustens naturreservat.

Dokumentation: Bjärekustens naturreservat samt Stora Hults strand och fälad - en vegetationsinventering. Ekologgruppen 1975.

Omdöme: Ett stort och välhävdat objekt med en vegetation som saknar tydliga spår av kvävegödselpåverkan.

Urvalskriterier: A1.

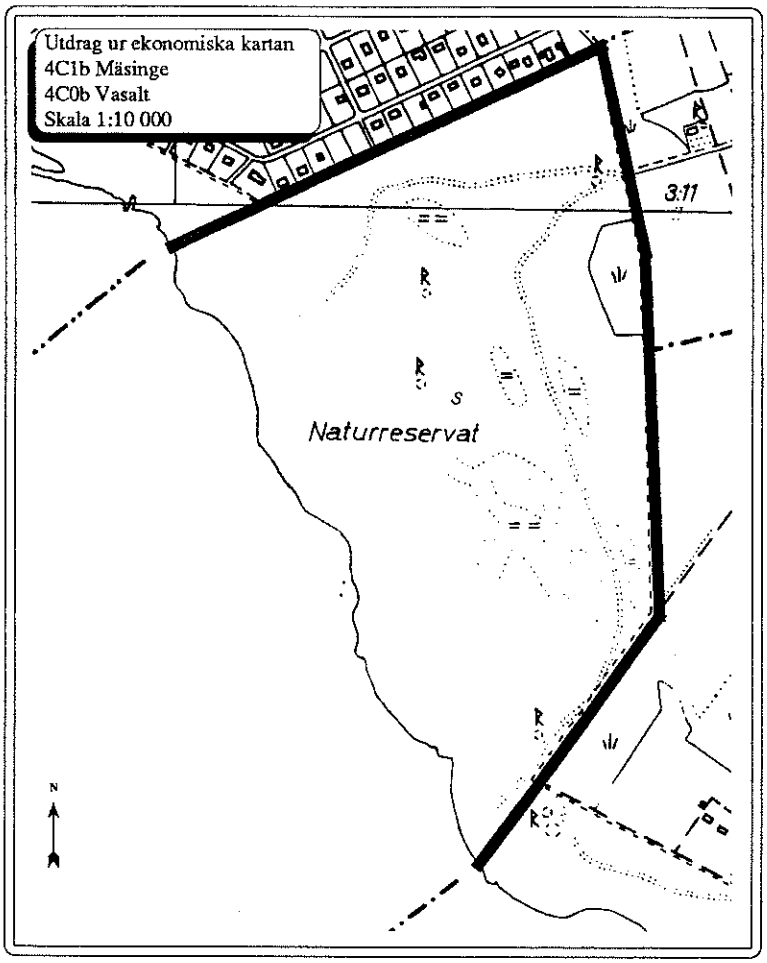

Objekt nummer: 68-0520

Värdeklass: 1

Objektnamn: Vasaltheden

Socken: Grevie

Inventeringsdatum: 1990-06-05

Inventerare: JAN

Naturgeografisk region: 7

Koordinat: 4C0B3D6D

Areal (ha): 39,3

Naturtyp: Buskrik utmark

Vegetationstyper:
Rished av ljungtyp
Gräshed av rödventyp
Gräshed av staggtyp
Torräng av hällmarkstyp
Torräng av fårsvingeltyp
Fuktäng av gräs-lågstarrtyp
Övre landstrand av salttåg-rödsvingeltyp
Öppet sumpkärr

Allmän beskrivning:
Område med omväxlande torra och fuktiga stråk, huvudsakligen orienterade i riktningen NNV - SSO. De torra stråken utgörs av gamla strandvallar med gräsheds- och torängsvegetation. I sänkor mellan strandvallama förekommer omfattande fuktängs- och kärrpartier. Trädskiktet utgöres av några mindre dungar av tall eller björk, främst längs med reservatsgränsen mot Glimminge plantering. En mindre bäck löper genom områdets norra del.

Inom objektet finns sex fornlämningar som är registrerade i fornminnesregistret, Grevie socken nummer 149,150, 152,153,218 och 219. Fornlämningarna beskrives enligt följande: 149 är en rund hög, ca 10 meter i diameter och 0,5 meter hög, belägen på krönet och vid ÖNÖ kanten av en övertorvad sandås. I 50 är en hög, ca 11 meter i diameter och 1 meter hög, bestående av rundade stenar. Högen är skadad i den västra delen. I högen ligger spridd flinta, varibland ett fåtal avslag. 152 utgöres av ett röse och en stensättning. Röset är ca 10 meter i diameter och 0,8 meter högt.Stensättningen är rund, ca 5 meter i diameter och 0,2 meter hög, och är övertorvad. 153 är en hög med kantställda stenar, ca 13 meter i diameter och 1 meter hög. Ca 50m S-SSV om högen finns lämningar från gammal bebyggelse. 218 är en rektangulär stenhägnad, ca 0,5 meter hög och 10 x 7 meter i omfång.Stenhägnaden har bottenplanet nedgrävt i klapperstenen till ca 3 dm djup. Ingången är i mitten av den sydvästra kortsidan. Hägnaden är delvis skadad. 219 är en skadad grav med en stensättning. Gravens mittparli ligger i stengärdet som gränsar till åkermark i öster.

En parkeringsplats med informationsskylt finns utanför objektets östra gräns. En markerad stig leder genom området. Stängselövergångar finns mot omgivande marker.

Vegetation: Stora områden, framför allt i den norra delen, utgörs av sandfält med varierande vegetationstäcke. En del mindre ytor samt ett större område i anslutning till stranden är helt fria från vegetation. Sandstrandsen, som endast upptar en sträcka på ca 100 meter, åtföljs av stenstrand i söder.Innanför stenstranden finns ett smalt strandängsparti. I den södra delen av området övergår stenstranden i klapperstensfält. Buskskiktet består till stor del av enbuskage som bitvis är mycket täta. På torrare partier förekommer även inslag av nyponros.



De sandiga områdena i den norra delen dolnineras av fårsvingel, rödven, gulmåra, röllika, liten blåklocka, bergssyra, styvmorsviol, gråfibbla och backtimjan. I sandblottor och på sanddyner förekommer sandstarr och borsttåtel. Ett större område domineras av kråkris med inslag av kruståtel, grusstarr och sandstarr. Buskskiktet på de sandiga områdena utgöres av enstaka enar. Längre söderut minskar sandinslaget och vegetationen övergår i torrängar med samma arter som förekommer på gräsheden, men med inslag av arter som indikerar något rikare förhållanden t ex spåtistel, vitmåra, jordtistel, brudbröd och bockrot. I buskskiktet förekommer lågvuxna enar, nyponros och slån.

Mellan strandvallarna finns omfattande fuktpartier med invecklade och mosaikartade vegetationstyper och med inslag av källsprång. Genom den ofta tuviga strukturen finns övergångar från torrängssamhällen längst upp på tuvorna till fuktängar eller kärr i höljorna Buskskiktet består huvudsakligen av spridda enbuskar med inslag av nyponros. På tuvorna dominerar fårsvingel, vårbroddd, slankstarr, spåtistel, ljung, liten blåklocka, backtimjan och rödklint. Fuktängsinslagen domineras av brunven, knägrås, luddtåtel, småstarr, hirsstarr, smörblomma, brunört, ältranunkel, sumpmåra, blodrot, tussilago och älgört. På fuktigare partier som översilas påträffas kärrsälting, tätört, vildlin, småvänderot, ängsull, nålstarr, ryltåg, agnsäv, slankstarr, darrgräs, sumpmåra, spåtistel, älgört, jordtistel, tagelsäv och källgräs. I vissa delar förekommer slåtterblomma vilken indikerar kalkrika förhållanden liksom närvaron av knutarv, sumpmåra, vildlin, slankstarr, loppstarr och småvänderot.

Ett större, tuvigt fuktängsavsnitt nära havet domineras av gräs orh halvgräs såsom knägräs, stagg och hirsstarr. I området förekommer låga enbuskage samt ett mindre område med stort inslag av vass.

Kärret närmast Glimminge plantering hyser en mycket artrik flora som domineras av knapptåg, småstarr och flaskstarr. Andra vanliga arter är sjöfräken, nålstarr, stjärnstarr, ryltåg, knägräs, ältranunkel, kabbleka, vattenmynta, åkermynta, älgört, blodrot, kärrviol, mossviol, sumpmåra, vattenmärke, kärrsilja, strandklo, kärrdunört, kranssvalting, kärrsälting, bäcknate och kärrtistel. I de centrala delarna förekommer tuvor uppbyggda av vitmossor där bland annat tranbär och rundsileshår också växer. Till tuvvegetationen kan även föras krypvide, kråkris och ljung.

I och vid kanten av bäcken som rinner genom områdets norra del växer ryltåg, veketåg, kärrkavle, blågrönt mannagräs, luddtåtel, kärrgröe, grodmöja revsmörblomma, kärrtistel, andmat, bäckveronika. kärrbräsma, äkta förgätmigej och frossört.

Vegetationen på den smala strandängen domineras av plattsåv, saltlåg, rödsvingd, gåsört och strandkrypa.

Inom objektet förekommer även arter som revfibbla, jungfrulin, ängsviol, klockgentiana, kustgentiana, vårstarr, gökblomster

Hävd: Objektet hävdas väl genom bete med nöt .

Markhistoria: Den ekonomiska kartan från 1928 anger öppen betesmark med inslag av kärr för större delen av området. Strandzonen anges som öppen mark och ett litet parti i den nordöstra delen anges som åker.

Ingrepp, påverkan: Saknas.

Befintliga planer och skydd: Objektet är av riksintresse för naturvård och friluftsliv (områdeNL lc respektive FL 1). Objektet ingår i Bjärekustens naturreservat.

Dokumentation: Bjärekustens naturreservat samt Stora Hults strand och fälad - en vegetationsinventering. Ekologgruppen 1975.

Omdöme: Ett mycket stort objekt med lång hävdkontinuitet och med en attrik vegetation som saknar tydliga spår av kvävepåverkan.

Urvalskriterier: Al, B.

4C0c Grevie

Utdrag ur topografiska kartan

4C Halmstad SV

Skala 1:50 000

0 500 1000 1500 m

N

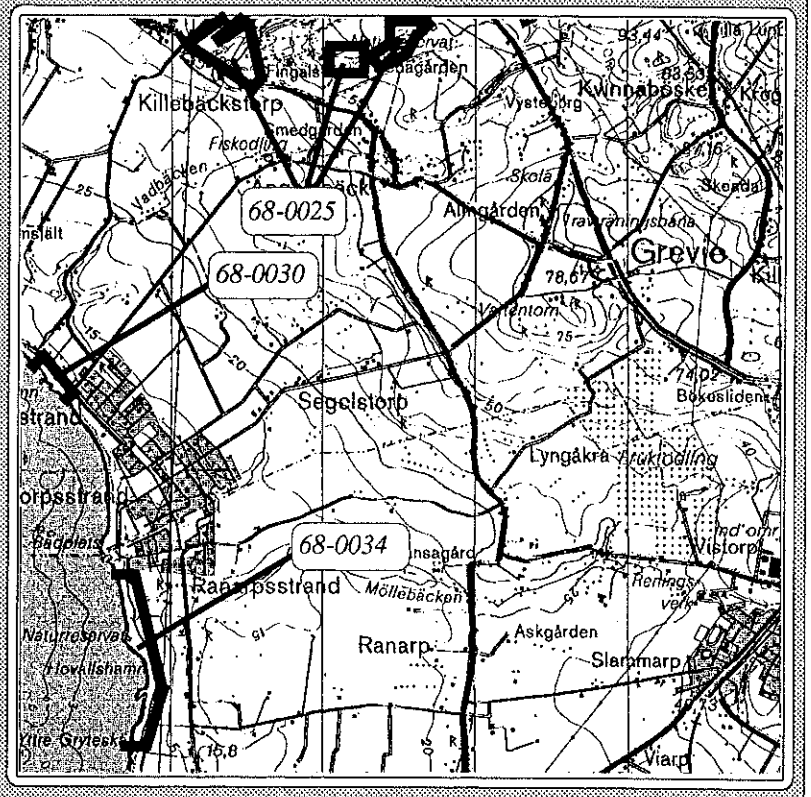

Obj. nr	Obj. namn	Naturtyp	Värde-klass	Areal (ha)	Övrigt
68-0025:1	Grevie åsar	Annan öppen utmark	2	7,5	Se även 4C1c
68-0025:2	Grevie åsar	Buskrik utmark	2	7,5	
68-0030	Ängelsbäck	Havsstrandäng	3	2,8	
68-0034	Ranarp	Havsstrandäng	2	10,5	

Objekt nummer: 68-0025

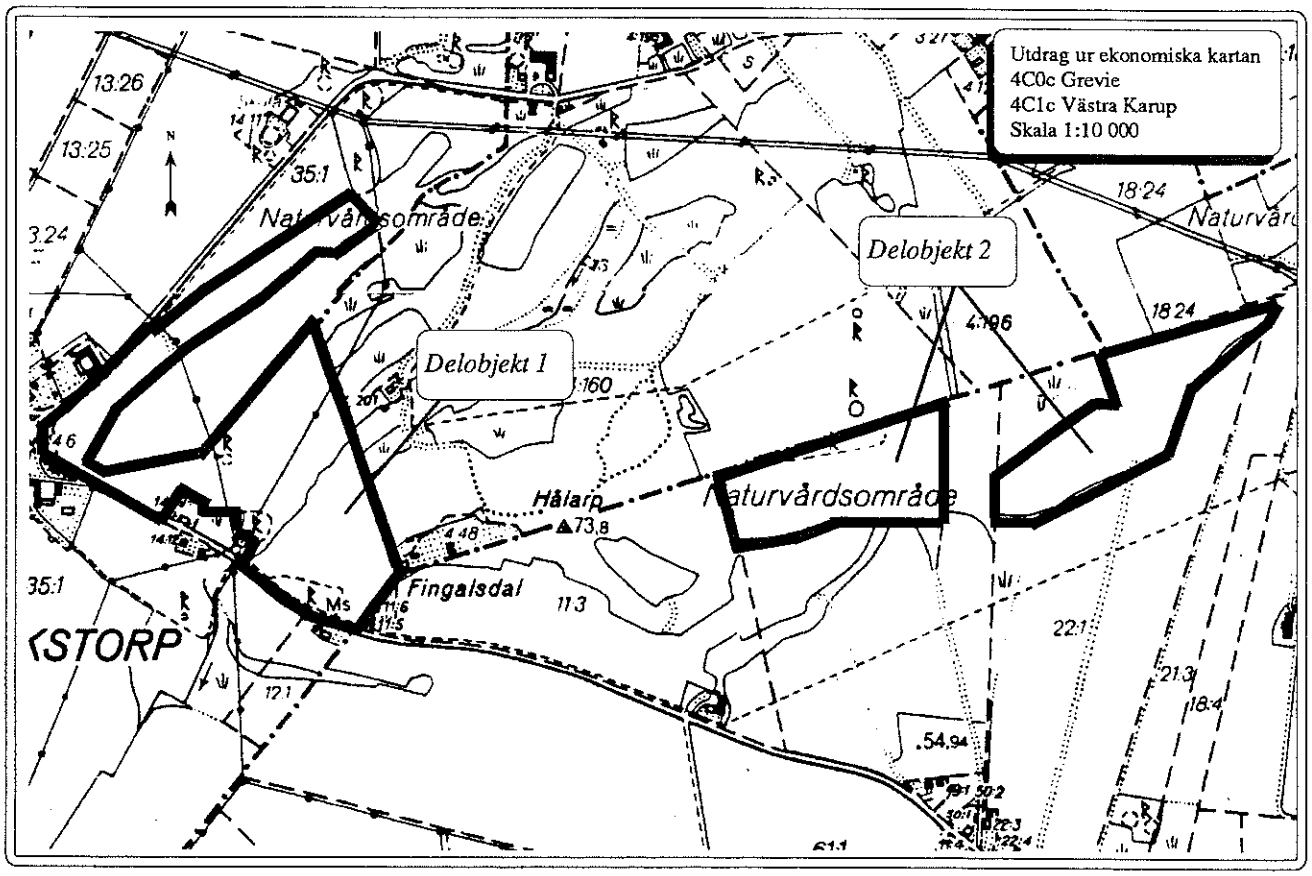

Värdeklass: 2 **Objektnamn:** Grevie åsar **Socken:** Grevie

Inventeringsdatum: 1990-06-11 **Inventerare:** JAN **Naturgeografisk region:** 7

Koordinat: 4C0C4C6E **Areal (ha):** Delobjekt 1: 7,5
Delobjekt 2: 7,5 **Naturtyp:** Delobjekt 1: Annan öppen utmark
Delobjekt 2: Buskrik utmark

Vegetationstyper: Delobjekt 1: Gräshed av rödventyp, Torräng av fårsvingeltyp
Delobjekt 2: Rished av ljungtyp, Gräshed av rödventyp, Torräng av fårsvingeltyp

Allmän beskrivning: Området ingår i ett nätverk av rullstensåsar som sträcker sig i sydvästlig riktning från Sinarpsdalens mynning till Killebäckstorp. Åsryggarna har under lång tid använts som betesmarker. Delobjekt 1 saknar i stort sett träd och buskskikt medan delobjekt 2 har ett kraftigt buskskikt med en rosor och slån. Objektet är beläget i ett småskaligt odlingslandskap som innehåller många spår och lämningar efter mänsklig verksamhet. De äldsta spåren utgörs av gravar från järn- och bronsåldern. De flesta gravarna är från järnåldern och består av stensättningar och låga högar. Från historisk tid finns många stengärdsgårdar, övergivna åkertegar med röjningsrösen samt en mycket vacker fägata. Inom objektet finns även gamla hålvägar.

Vegetation: I delobjekt 1 finns enstaka exemplar av ek, rönn, fågelbär, björk, en, hagtorn och rosor på den nordvästra ryggen. I syd- och sydostvända sluttningar finns en torrängsflora av fårsvingeltyp som bland annat innehåller vårbrodd, knippfryle, tjärblomster, gråfibbla, backtimjan, vårstarr, bockrot, sandmaskrosor, jungfrulin, vanlig ögontröst, liten blåklocka, gulmåra, mandelblomma och backsippa. Vissa partier hyser inslag av något mer krävande arter som ängshavre, jordtistel och backglim. På sluttningar som är vända mot nordväst finns rödvenhed med arter som ljung, blåbär, gökärt, stenmåra, blodrot, krusfrätel och ängsvädd. Här finns även knägräs, gullris och ängsviol. På sydsluttningarna i delobjekt 2 finns en torrängsflora av fårsvingeltyp med liknande artsammansättning som i delobjekt 1. På nordsluttningen finns gräshed av rödventyp som bitvis övergår i ljunghed med mycket blåbärsris och krusfrätel, vilket beror på begynnande igenväxning och för svagt betestryck. Inom delobjekt 2 finns även små partier med kattfot.

Hävd: Delobjekt 1 hävdas väl genom bete med nöt. Delobjekt 2 hävdades fram till 1992 svagt genom bete med nöt. Under 1992 genomfördes kraftiga röjningar i kombination med ett högre betestryck.

Markhistoria: Objektet har varit en del av utmarken, delobjekt 1 i Killebäckstorps by och delobjekt 2 i Ängelsbäcks by. Den ekonomiska kartan från 1928 anger följande: delobjekt 1 är huvudsakligen öppen betesmark med några små, tillfälliga åkrar, delobjekt 2 är betecknad som öppen mark.

Ingrepp, påverkan: I delobjekt 1 är ganska stora ytor kvävepåverkade, bland annat samtliga partier nedanför åsarna samt även uppe på vissa åsryggar. Inom delobjekt 2 är mindre partier nedanför åsarna kvävepåverkade. För båda delobjekten gäller att de kvävepåverkade områdena tidigare har varit uppodlade.

Befintliga planer och skydd: Objektet är av riksintresse för naturvård och friluftsliv (områdeNL 3b respektive FL 1). Objektet ingår i naturreservatet Grevie åsar.

Dokumentation: Inventering av grusförekomster i Kristianstads län. Länsstyrelsen i Kristianstads län 1973.

Omdöme: Ett objekt, troligen med lång hävdkontinuitet och med en vegetation som delvis saknar tydliga spår av kvävepåverkan. Objektet är i behov av ett högre betestryck och buskröjning.

Urvalskriterier: A2.

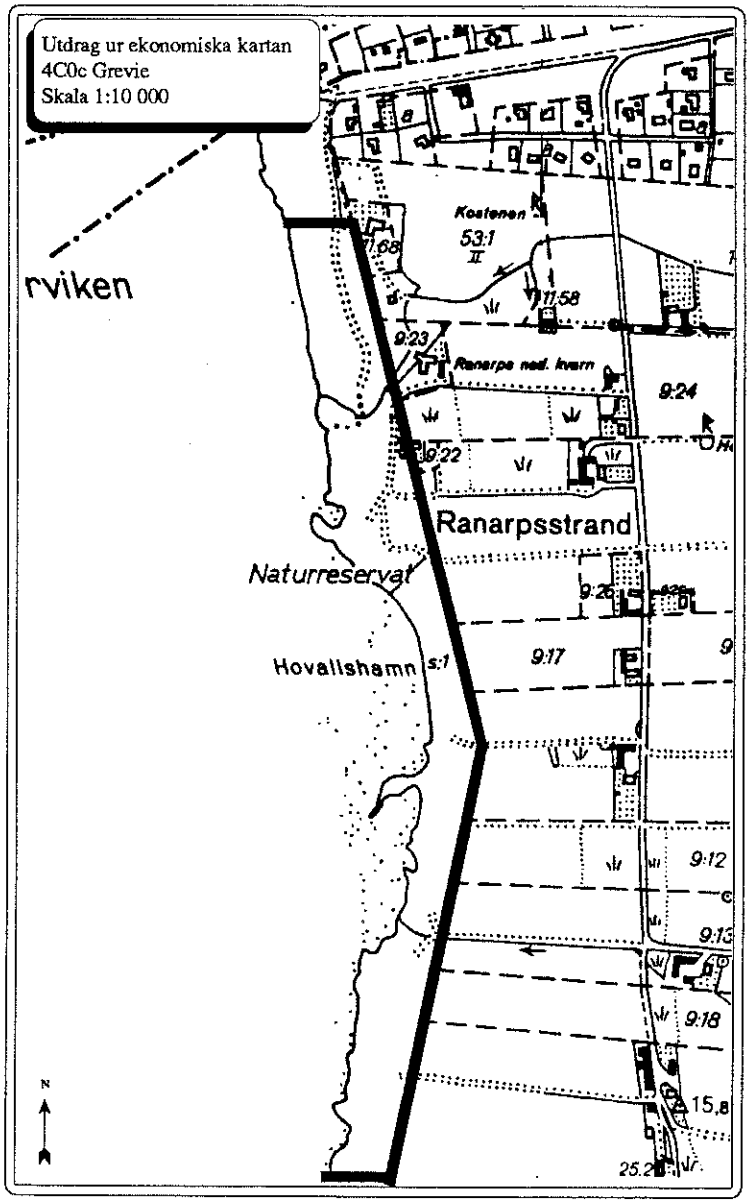

Objekt nummer: 68-0034

Värdeklass: 2

Objektnamn: Ranarp

Socken: Förslöv

Inventeringsdatum: 1990-06-01.

Inventerare: JAN

Naturgeografisk region: 7

Koordinat: 4C0C0A8H

Areal (ha): 10,5

Naturtyp: Havsstrandäng

Vegetationstyper:
Torräng av fårsvingeltyp
Friskäng av rödventyp
Övre landstrand av salttåg-rödsvingeltyp

Allmän beskrivning:
Betad havsstrandäng. Hela kustavsnittet domineras av sten- och blockstrand med inslag av sandigare partier.

En markerad stig går genom området. På platser där stigen korsar mindre bäckar finns träspänger. En träbro är anlagd där stigen korsar en större bäck i objektets norra del.

En parkeringsplats med en informationsskylt finns i områdets södra halva. Flera stängselövergångar finns inom objektet.

Kuststräckan utgör en del av ett viktigt uppehållsområde för bland annat ejder, gräsand och knölsvan under hela året. Under perioden april - juli utgör kuststräckan en del av ett viktigt häckningsområde för änder, svanar och tärnor.

Inom objektet med omgivande marker förekommer många häckande kustfågelarter, ofta med höga tätheter. Bland annat förekommer knölsvan, gravand, gräsand, årta, ejder, småskrake, strandskata, större strandpipare, rödbena, fiskmås och småtärna. Strandängen är av betydelse för främst vadararter.

Vegetation: Den nedre landstranden domineras av vitklöver, rödsvingel och salttåg med inslag av spjutmålla, kustmålla, strandmålla, strandkrypa, sumpförgätmigej, åkertistel, kustbaldersbrå, korsört, klibbkorsört och vanlig korsört. Här växer också sumparv och blåsklöver. På en del partier dominerar krusskräppa och/eller knutig pilört. Längre in mot land förekommer friskängar. Friskängen domineras av trift, fårsvingel och rödven med inslag av blåklocka, gulmåra, käringtand och bergsyra. Bitvis förekommer sandigare partier med inslag av gåsört, saltarv, röllika, åkertistel, krusskräppa och styvmorsviol. På den övre landstranden dominerar vitklöver, rödsvingel, ängsgröe, kvickrot och rödven med inslag av brännässla, vanlig smörblomma, grässtjärnblomma, röllika, timotej och ängsviol.

I buskskiktet förekommer enstaka nyponros-, en- och vresrosbuskage främst i områdets nordligaste del.

Hävd: Objektet hävdas väl genom bete med nöt .

Markhistoria: Den ekonomiska kartan från 1928 anger öppen betesmark och öppen mark.

Ingrepp, påverkan: Större delen av den inre gräsmarken är mer eller mindre påver kad av kväve.

Befintliga planer och skydd: Objektet är av riksintresse för naturvård och friluftsliv (områdeNL 1c respektive FL 1). Objektet ingår i Bjärekustens naturreservat.

Dokumentation: Bjärekustens naturreservat samt Stora Hults strand och fälad - en vegetationsinventering. Ekologgruppen 1975.

Omdöme: Ett fint objekt, troligen med lång hävdkontinuitet och med en vegetation som bitvis saknar tydliga spår av kvävepåverkan.

Urvalskriterier: A1.

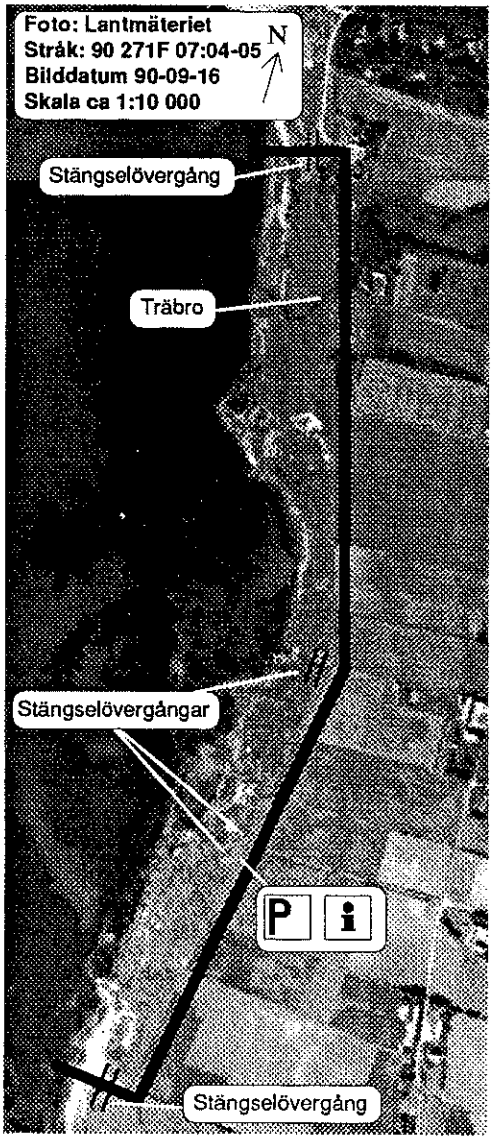

4C0d Förslöv

Utdrag ur topografiska kartan

4C Halmstad SV

Skala 1:50 000

0 500 1000 1500 m

N



Obj. nr	Obj. namn	Naturtyp	Värde-klass	Areal (ha)	Övrigt
68-0058	Flintalycke	Enefälad	3	2,0	
68-0061	Killeröd	Buskrik utmark	2	15,0	Se 4C1d
68-0065	Slottet	Sidvallsäng	1	0,2	
68-0080	Ärenstorp	Enefälad	2	9,0	

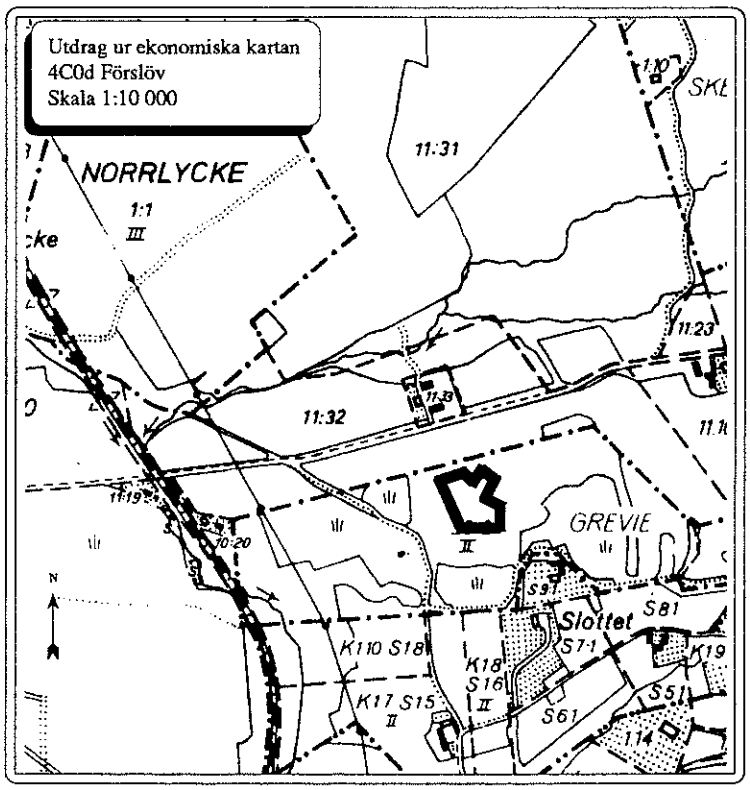

Objekt nummer: 68-0065

Värdeklass: 1

Objektnamn: Slottet

Socken: Grevie

Inventeringsdatum: 1989-06-20

Inventerare: JAN

Naturgeografisk region: 8

Koordinat: 4C0D3A3G

Areal (ha): 0,2

Naturtyp: Sidvallsäng

Vegetationstyper:
Fuktäng av gräs-lågstarrtyp
Öppet mjukmattekärr

Allmän beskrivning:
Sidvallsäng som slås sedan den 20 augusti 1989 slås av Bjäre Naturskyddsförening. Marken är naturligt översilad. I trädskiktet finns enstaka alar och i buskskiktet finns lövföryngring i ringa omfattning.

Vegetation: Vegetationen består av fuktäng av gräs-lågstarrtyp och av kalktyp. I artlistan finns bland annat hirsstarr, blåtåtel, stagg, skogssäv, vildlin, videört, åkermynta, äkta förgätmigej, ängsvädd, småvänderot, kärrsälting, jungfru Marie nycklar och sankt Pers nycklar. Bland de slåtterindikerande arterna finns darrgräs, knaglestarr, ängsstarr, loppstarr, kärrfibbla, slåtterblomma och smörbollar.

Hävd: Objektet hävdas väl genom regelbunden slåtter under augusti månad.

Markhistoria: Den ekonomiska kartan från 1928 anger betad lövskog.

Ingrepp, påverkan: Saknas.

Befintliga planer och skydd: Objektet är av riksintresse för naturvård och friluftsliv (områdeNL 3a respektive FL 1). Objektet berörs av ett NOLA-avtal. Lanskapsbildsskydd gäller i området. Objektet ingår i länets åtgärdsprogram för bevarande av odlingslandskapet (område nr 10).

Dokumentation: Naturvårdsplan Skåne, del Kristianstads län. Länsstyrelsen i Kristianstads län 1975.

Omdöme: Ett objekt, troligen med en vegetation som innehåller flera slåttergynnade arter och som saknar tydliga spår av kvävepåverkan.

Urvalskriterier: A1, B.

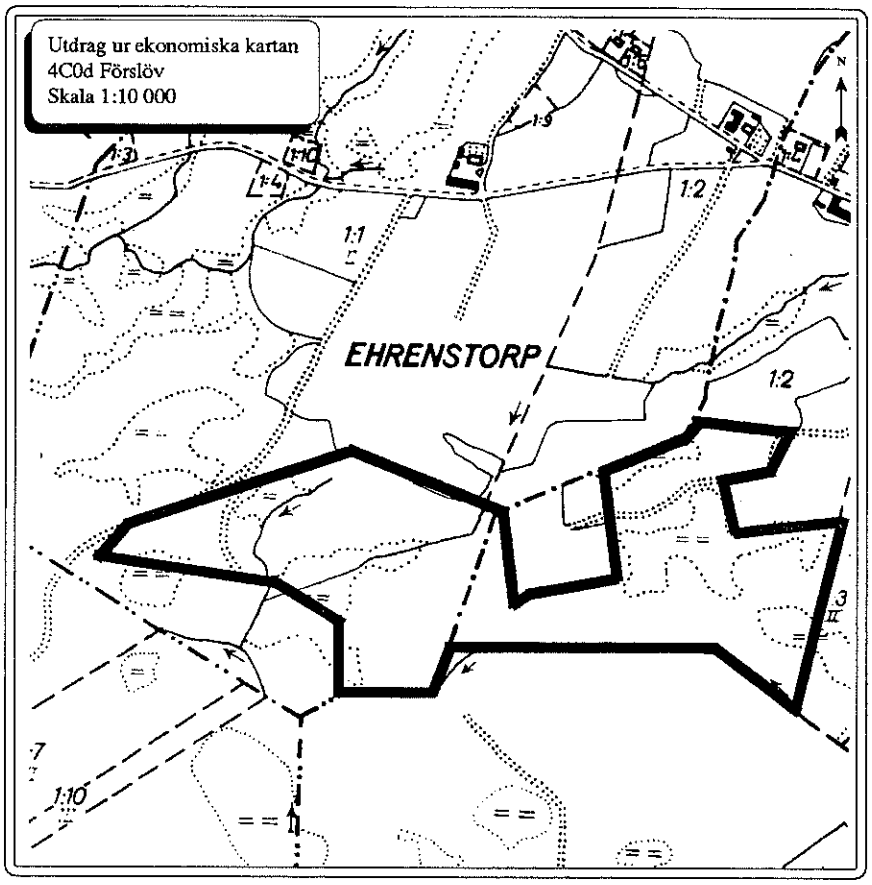

Objekt nummer: 68-0080

Värdeklass: 2

Objektnamn: Ärenstorp

Socken: Östra Karup

Inventeringsdatum:
1989-06-26

Inventerare: JAN

Naturgeografisk region: 8

Koordinat: 4C0D3E9F

Areal (ha): 9,0

Naturtyp: Enefälad

Vegetationstyper:
Rished av ljungtyp
Rished av örtrik ljungtyp
Gräshed av staggtyp
Fuktäng, sydlig variant av blåtåteltyp

Allmän beskrivning:
Svagt hävdad enefälad som är högt belägen på Hallandsåsen. I det glesa trädskiktet finns gran, tall och björk. Buskskiktet domineras av enbuskar och lövföryngring. Buskskiktet är kraftigast utvecklat i objektets östra delar. Stengärden och odlingsrösen finns inom objektet.

Vegetation: Vegetationen domineras av rished av ljungtyp och gräshed av staggtyp. I den östra delen finns även rished av örtrik ljungtyp. I den västra halvan av objektet finns fuktängar av blåtåteltyp, även den sydliga varianten. I artlistan finns bland annat stenmåra, gökärt, jungfrulin, klockljung, knägräs, borsttåg, slåttergubbe, slåtterfibbla, trådtåg, granspira, svinrot, jungfru Marie nycklar och nattviol.

Hävd: Objektets östra halva hävdas tämligen väl genom bete med nöt. Den västra halvan är svagt hävdad genom bete med nöt. Vissa partier är helt ohävdade.

Markhistoria: Objektet har tidigare tillhört Halland. Kartor saknas. I artlistan finns dock flera arter som indikerar sent betespåsläpp eller slåtter.

Ingrepp, påverkan: Objektets västra delar är under igenväxning.

Befintliga planer och skydd: Objektet är av riksintresse för friluftsliv (områdeFL 1). Objektet berörs av ett NOLA-avtal. Objektet ingår i länets åtgärdsprogram för bevarande av odlingslandskapet (område nr 1).

Dokumentation: Saknas.

Omdöme: Ett objekt som innehåller flera slåttergynnade arter och som saknar tydliga spår av kvävepåverkan. Hävdkontinuiteten är troligen lång och floran är artrik. Objeket är i starkt behov av röjning och ett ökat betestryck.

Urvalskriterier: A2, B.

4C0e Simontorp

Utdrag ur topografiska kartan

4C Halmstad SV

Skala 1:50 000

0 500 1000 1500 m

N

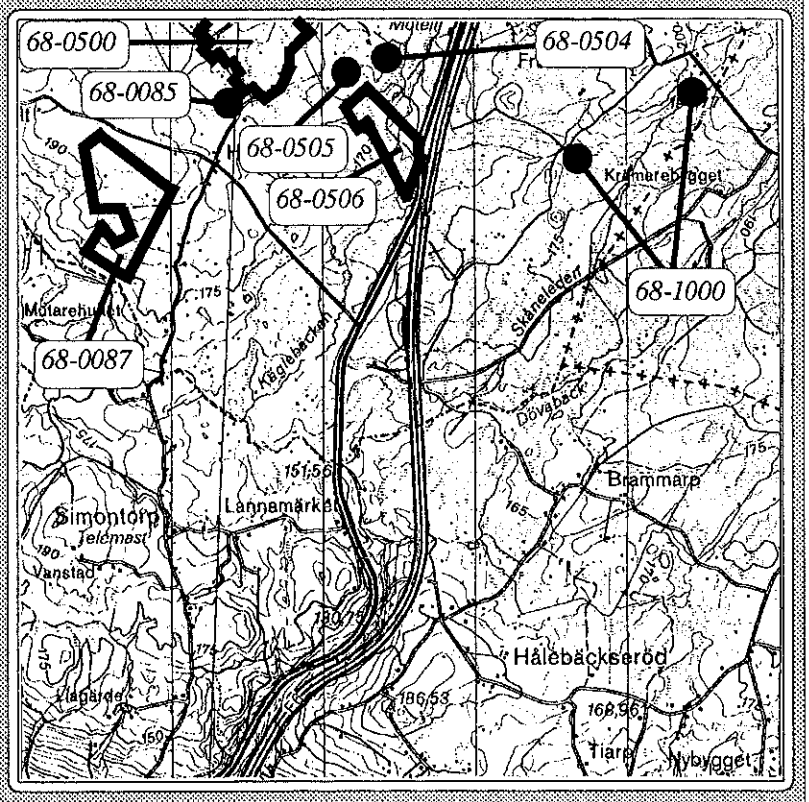

Obj. nr	Obj. namn	Naturtyp	Värde-klass	Areal (ha)	Övrigt
68-0085	Älemossen 2	Öppen hagmark	3	1,0	
68-0087:1	Hulrugered	Enefälad	2	9,0	
68-0087:2	Hulrugered	Betad skog	2	16,0	
68-0500	Älemossen 1	Enefälad	2	23,0	Se även 4C1e
68-0504	Finnsbo	Enefälad	3	1,0	
68-0505	Perstorp	Enefälad	2	4,5	
68-0506	Motellet	Enefälad	2	10,0	
68-1000	Frestens fälla	Slåtterkärr	2	1,0	

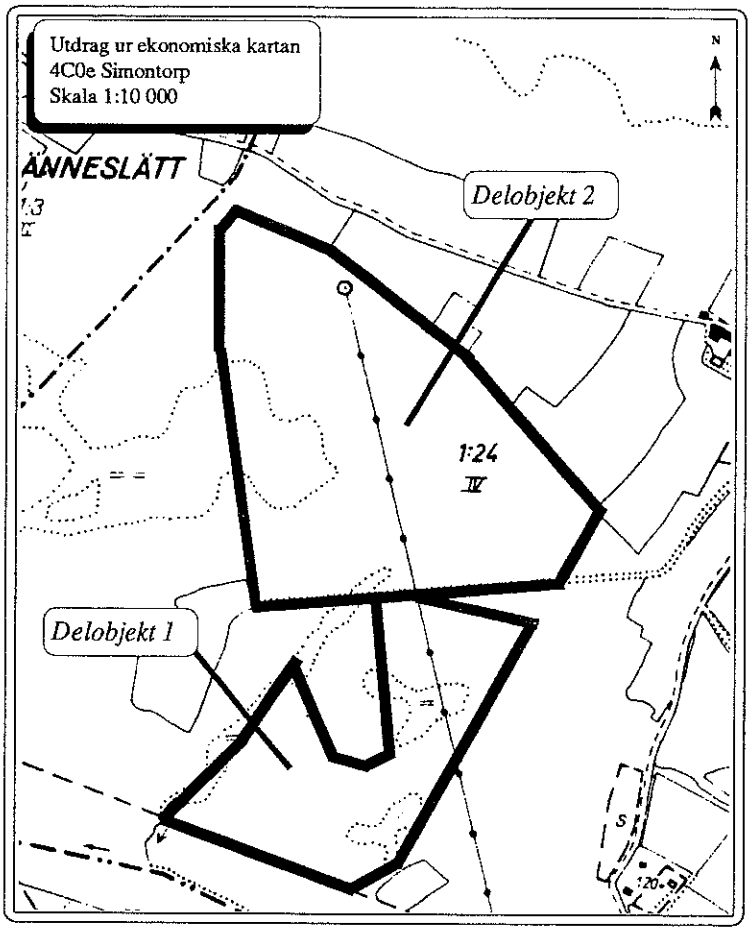

Objekt nummer: 68-0087

Värdeklass: 2

Objektnamn: Hulrugered

Socken: Östra Karup

Inventeringsdatum: 1989-06-19

Inventerare: JAN

Naturgeografisk region: 8

Koordinat: 4C0E3A7H

Areal (ha): Delobjekt 1: 9,0
Delobjekt 2: 16,0

Naturtyp: Delobjekt 1: Enefälad
Delobjekt 2: Betad skog

Vegetationstyper:
Rished av ljungtyp, delobjekt 2
Rished av örtrik ljungtyp, delobj. 1 och 2
Fuktig rished av klockljungtyp, delobjekt 1 och 2
Gräshed av staggtyp, delobjekt 1 och 2
Öppet mjukmattekärr, delobjekt 2

Allmän beskrivning:
Delobjekt 1 är en tämligen svagt hävdad enefälad med odlingsrösen, fossil åkermark och torvgravar. I trädskiktet finns enstaka granar, tallar och björkar. Buskskiktet domineras av en, rosor och lövföryngring. Delobjekt 2 är en gammal enefälad som har växt igen och bildat skog dominerad av gran, tall, ek, bok och al. Större delen av delobjektet betas. I buskskiktet finns huvudsakligen en, rosor och lövföryngring.

Vegetation: I delobjekt 1 förekommer rished av örtrik ljungtyp, fuktig rished av klockljungtyp samt gräshed av staggtyp. I artlistan finns t.ex jungfru Marie nycklar, nattviol, stenmåra, slåttergubbe, granspira, svinrot, knägräs, borsttåg och småvänderot. Inom delobjekt 2 domineras vegetationen av rished av ljungtyp och örtrik ljungtyp, gräshed av staggtyp samt öppet mjukmattekärr. I artlistan finns bland annat slåttergubbe, svinrot, knägräs, borsttåg, nattviol, hönsbär, gökärt och stenmåra.

Hävd: Delobjekt 1 hävdas genom bete med nöt. Halva delobjektet är välhävdat medan den andra halvan är svagt hävdad. Större delen av delobjekt 2 hävdas svagt genom bete med nöt. Ett mindre parti är helt ohävdat.

Markhistoria: Området har tidigare tillhört Halland. Äldre kartor saknas!

Ingrepp, påverkan: Objektet är påverkat av äldre torvtäkter. Delar av objektet är under igenväxning.

Befintliga planer och skydd: Objektet är av riksintresse för friluftsliv (FL 1). Objektet berörs av ett NOLA-avtal. Objektet ingår i länets åtgärdsprogram för bevarande av odlingslandskapet (område nr 1).

Dokumentation: Saknas.

Omdöme: Ett stort objekt med en vegetation som innehåller flera slåttergynnade arter och som saknar tydliga spår av kvävepåverkan. Objektet är i behov av röjning och ett högre betestryck.

Urvalskriterier: A2, B.

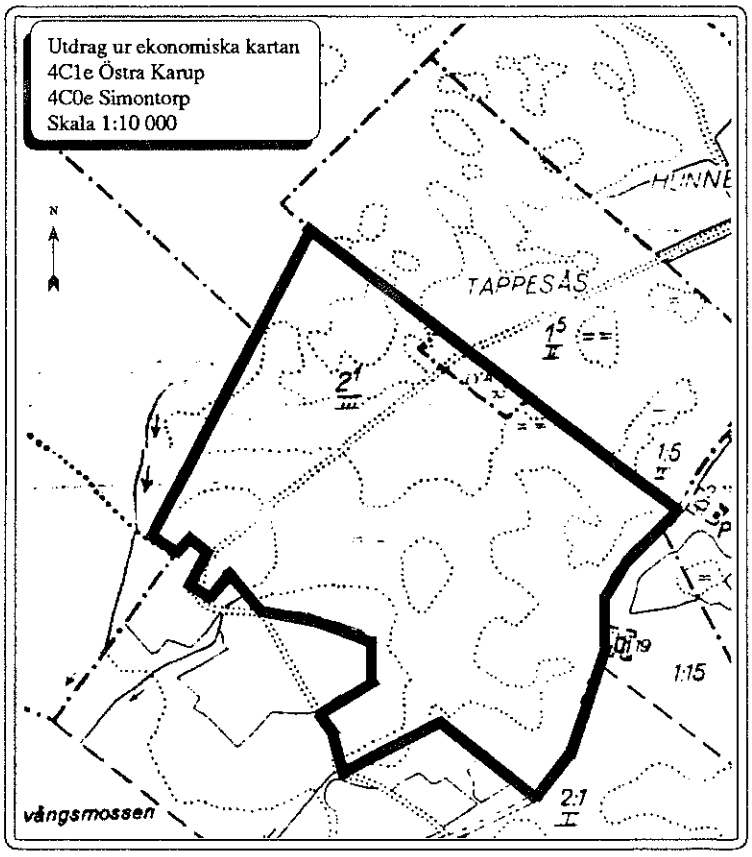

Objekt nummer: 68-0500

Värdeklass: 2

Objektnamn: Älemossen 1

Socken: Östra Karup

Inventeringsdatum: 1989-06-19

Inventerare: JAN

Naturgeografisk region: 8

Koordinat: 4C0E4B8F

Areal (ha): 23,0

Naturtyp: Enefälad

Vegetationstyper:
Rished av ljungtyp
Fuktig rished av klockljungtyp
Gräshed av rödventyp
Gräshed av staggtyp
Öppet fastmattekärr

Allmän beskrivning: En mycket stor enefälad som är belägen på Hallandsåsens höjdplatå. I trädskiktet finns enstaka granar, tallar och björkar. Buskskiktet domineras av en och lövföryngring. Objektet är en känd lokal för bland annat orre.

Vegetation: Vegetationen domineras av ljunghedar och stagghed. I artlistan finns bland annat slåttergubbe, svinrot, knägräs, borsttåg, backtimjan, hönsbär, hjortron, krypvide, stenmåra samt rev- och gråfibbla.

Hävd: Halva objektet hävdas svagt genom bete med nöt. Den andra halvan är helt ohävdad.

Markhistoria: Området har tidigare tillhört Halland. Äldre kartor saknas!

Ingrepp, påverkan: Objektet är påverkat av dikning. Delar av objektet är under igenväxning.

Befintliga planer och skydd: Objektet är av riksintresse för friluftsliv (FL 1). Objektet berörs av ett NOLA-avtal. Objektet ingår i länets åtgärdsprogram för bevarande av odlingslandskapet (område nr 1). I länets naturvårdsplan är objektet föreslaget som naturreservat (område 23).

Dokumentation: Naturvårdsplan Skåne, del Kristianstads län. Länsstyrelsen i Kristianstads län 1975.

Omdöme: Ett stort objekt med en vegetation som innehåller flera slåtter- och betesgynnade arter och som saknar tydliga spår av kvävepåverkan. Objektet är i behov av röjning och ett högre betestryck.

Urvalskriterier: A2, B.

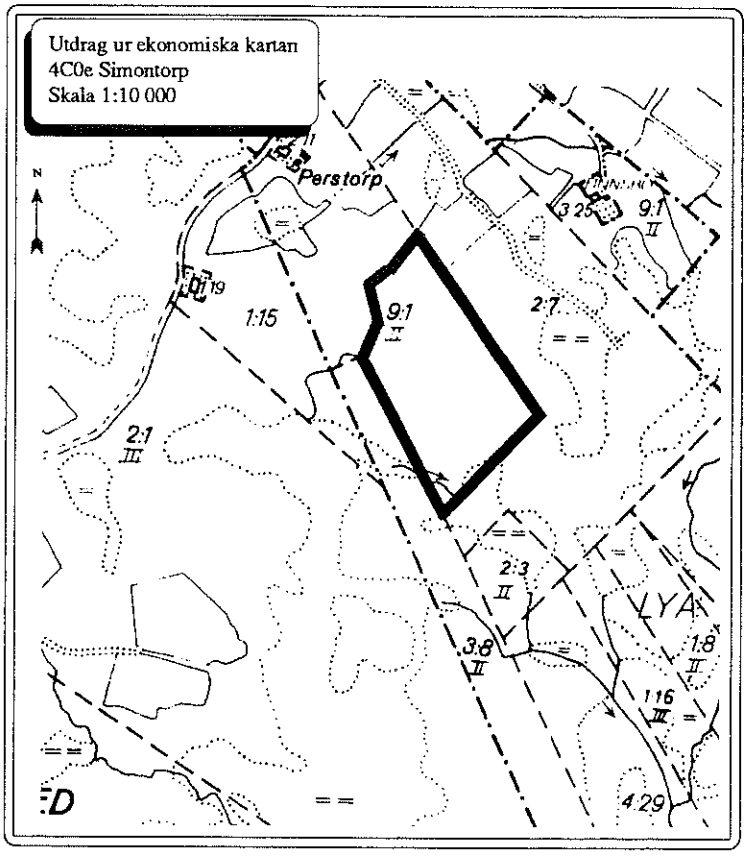

Objekt nummer: 68-0505

Värdeklass: 2

Objektnamn: Perstorp

Socken: Östra Karup

Inventeringsdatum: 1989-06-26

Inventerare: JAN

Naturgeografisk region: 8

Koordinat: 4C0E4C6B

Areal (ha): 4,5

Naturtyp: Enefälad

Vegetationstyp:
Gräshed av rödventyp,
Gräshed av staggtyp

Allmän beskrivning: En ganska välhävdad enefälad som är belägen på Hallandsåsens höjdplatå. I trädskiktet finns enstaka björkar. Buskskiktet domineras av en. Stengärden finns inom objektet.

Vegetation: Vegetationen domineras av stagghed. I artlistan finns flera slåtteridikerande arter som t.ex slåttergubbe, darrgräs, trådtåg och granspira. Bland betesindikatorerna finns knägräs och borsttåg. I övrigt förekommer rödven, vårbrodd, pillerstarr, blåtåtel, stenmåra, gråfibbla, höstfibbla, ältranunkel, kärrviol, klockljung, lingon m m. Veketåg dominerar på ca en tredjedel av objektets areal.

Hävd: Större delaen av objektet är välhävdad. Ca 25% av arealen är dock svagt hävdad.

Markhistoria: Området har tidigare tillhört Halland. Äldre kartor saknas!

Ingrepp, påverkan: Saknas. De partier som domineras av veketåg är omgivna av stengärden och har troligen tidigare varit uppodlade.

Befintliga planer och skydd: Objektet är av riksintresse för naturvård och friluftsliv (område NL 3c respektive FL 1). Objektet ingår i länets åtgärdsprogram för bevarande av odlingslandskapet (område nr 1). I länets naturvårdsplan är objektet föreslaget som naturreservat (område 23).

Dokumentation: Naturvårdsplan Skåne, del Kristianstads län. Länsstyrelsen i Kristianstads län 1975.

Omdöme: Ett tämligen välhävdat objekt med en vegetation som innehåller flera slåtter- och betesgynnade arter och som saknar tydliga spår av kvävepåverkan.

Urvalskriterier: A1, B.

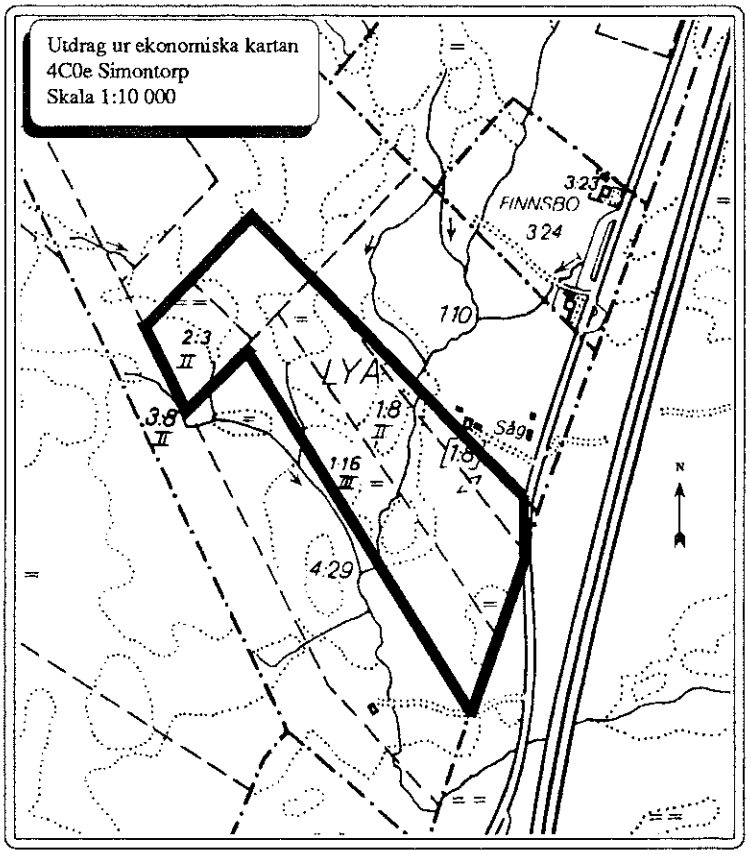

Objekt nummer: 68-0506

Värdeklass: 2

Objektnamn: Motellet

Socken: Östra Karup

Inventeringsdatum: 1989-06-26

Inventerare: JAN

Naturgeografisk region: 8

Koordinat: 4C0E4C2E

Areal (ha): 10,0

Naturtyp: Enefälad

Vegetationstyper:
Rished av ljungtyp
Fuktig rished av klockljungtyp
Gräshed av staggtyp
Fuktäng av gräs-lågstarrtyp
Öppet mjukmattekärr

Allmän beskrivning: En stor men ohävdad enefälad som är belägen på Hallandsåsens höjdplatå. I trädskiktet finns enstaka granar, tallar och björkar. I buskskiktet finns en och lövföryngring. Stengärden finns inom objektet. Området utnyttjas som jaktmark. Fullgoda stängsel saknas.

Vegetation: Vegetationen domineras av rished av ljungtyp, fuktig rished av klockljungtyp, gräshed av staggtyp och öppet mjukmattekärr. Bland de slåtterindikerande arterna finns darrgräs och gökblomster och bland de betesindikatorerna finns knägräs och borsttåg. I övrigt förekommer bland annat rödven, pillerstarr, flaskstarr, tuvtåtel, kruståtel, luddtåtel, blåtåtel, tuvsäv, röllika, stenmåra, sumpmåra, gråfibbla, kärrspira, ängsväd, småvänderot, kärrviol och klockljung.

Hävd: Objektet är ohävdat.

Markhistoria: Området har tidigare tillhört Halland. Äldre kartor saknas!

Ingrepp, påverkan: Ca 25% av objektets areal är under igenväxning.

Befintliga planer och skydd: Objektet är av riksintresse för naturvård och friluftsliv (område NL 3c respektive FL 1). Objektet ingår i länets åtgärdsprogram för bevarande av odlingslandskapet (område nr 1). I länets naturvårdsplan är objektet föreslaget som naturreservat (område 23).

Dokumentation: Naturvårdsplan Skåne, del Kristianstads län. Länsstyrelsen i Kristianstads län 1975.

Omdöme: Ett tämligen välhävdat objekt med en vegetation som innehåller flera slåtter- och betesgynnade arter och som saknar tydliga spår av kvävepåverkan.

Urvalskriterier: A2, B.

Objekt nummer: 68-1000

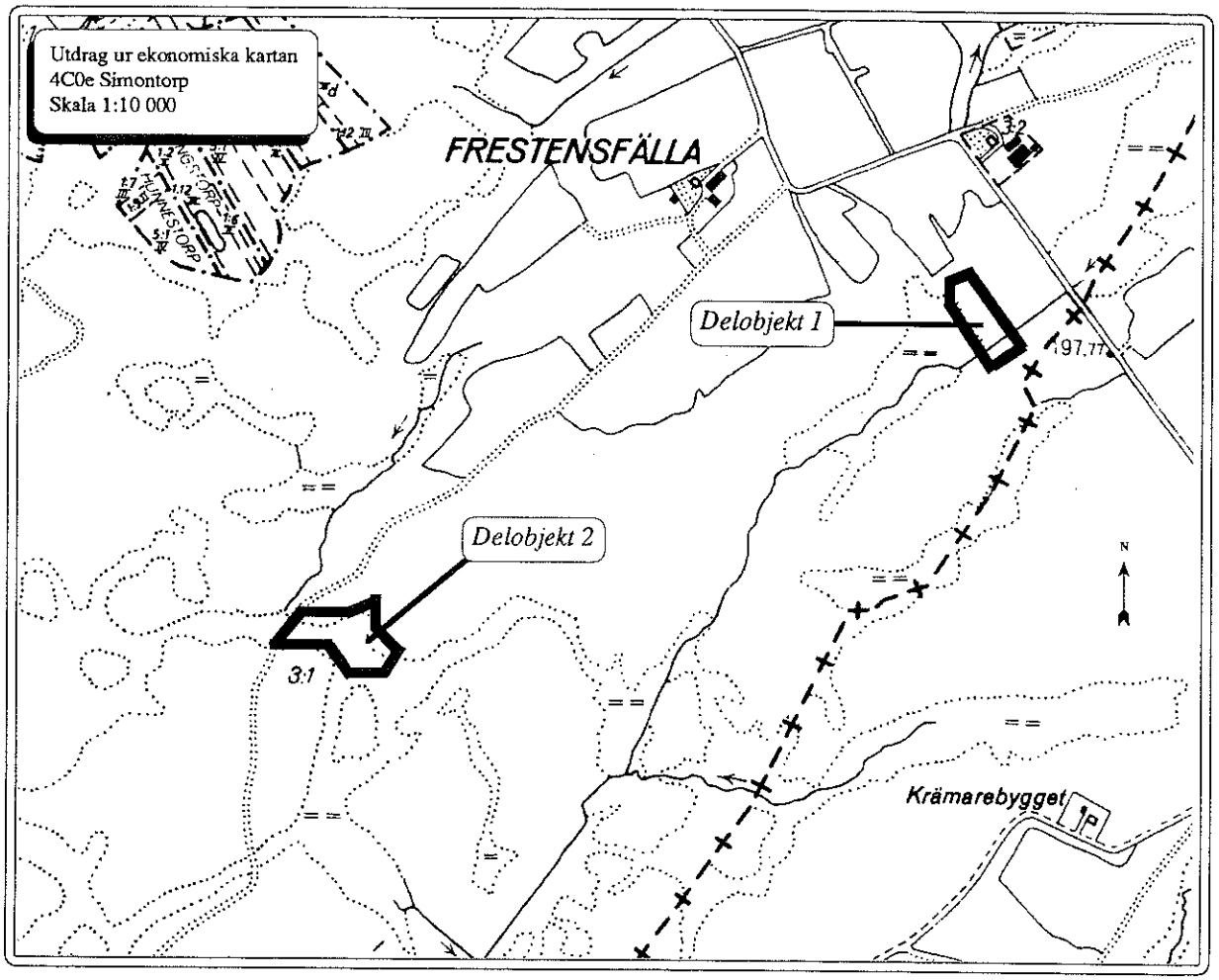

Värdeklass: 2 **Objektnamn:** Frestens fälla **Socken:** Östra Karup

Inventeringsdatum: 1991-09-12 **Inventerare:** JAN **Naturgeografisk region:** 8

Koordinat: Delobj. 1: 4C0E4F4E **Areal (ha):** Delobjekt 1: 0,5 **Naturtyp:** Delobjekt 1: Slåtterkärr
Delobj. 2: 4C0E4A3G Delobjekt 2: 0,5 Delobjekt 2: Slåtterkärr

Vegetationstyper: Delobjekt 1 och 2: Öppet fastmattekärr

Allmän beskrivning: I den östra delen av Frestens fälla, nära gränsen till Laholms kommun, finns stora kärrområden som tidigare i stor utsträckning brukats som slåtterkärr. På några ställen finns en näringsrik jordmån som i kombination med den långa hävdtraditionen gett upphov till en artrik flora.

Vegetation: Delobjekt 1 kan närmast beskrivas som ett fastmattekärr med ört-starr- brunmoss-vegetation. Artlistan innehåller bland annat darrgräs, knägräs, hirsstarr, ängsstarr, loppstarr, vildlin, kärrspira, ängsvädd, nattviol, jungfru Marie nycklar, ängsnycklar, gökblomster, ängsskallra och smörbollar. Delobjekt 2 är också ett fastmattekärr men mera av typen starr-ört-brunmoss-typ. 1979 inventerades kärret av Yngve Johansson och han fann bland annat följande arter: nålstarr, ängsstarr, loppstarr, hirsstarr, darrgräs, knägräs, gökblomster, ängsskallra, ullsäv, jungfru Marie nycklar, ängsnycklar, trindstarr, ängsvädd, tätört, kärrspira samt vildlin.

Hävd: Delobjekt 1 röjdes och slogs under hösten 1991. I delobjekt 2 planeras hävden komma igång under hösten 1992.

Markhistoria: På den ekonomiska kartan från 1928 är området vid delobjekt 1 inritat som sidvallsäng och delobjekt 2 som öppet kärr.

Ingrepp, påverkan: Delobjekt 2 är under igenväxning med gran.

Befintliga planer och skydd: NOLA-avtal tecknades för objektet under 1992.

Dokumentation: Saknas.

Omdöme: Objektet har ett stort natur- och kulturhistoriskt värde mot bakgrund av att få slåtterkärr finns bevarade. Objektet innehåller en ganska artrik vegetation som saknar tydliga spår av kvävepåverkan. Delobjekt 2 är dock i behov av röjning och hävd.

Urvalskriterier: A2, B.

3C9c Vejbystrand

Utdrag ur topografiska kartan

3C Helsingborg NV

Skala 1:50 000

0 500 1000 1500 m

N

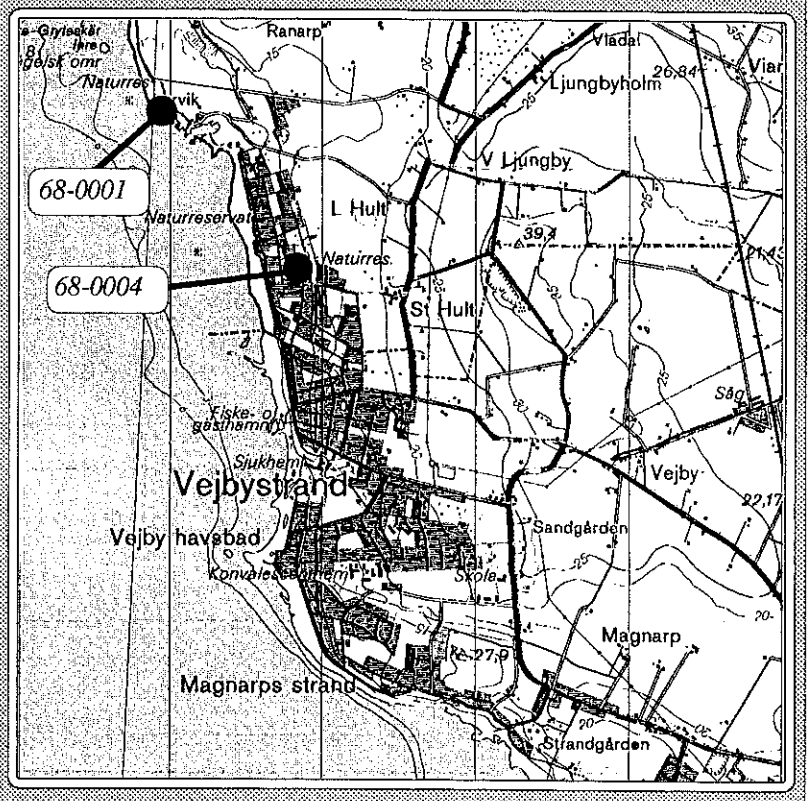

Obj. nr	Obj. namn	Naturtyp	Värde-klass	Areal (ha)	Övrigt
68-0001	N Lervik	Havsstrandäng	2	3,5	
68-0004	Stora Hults fälad	Annan öppen utmark	2	4,8	

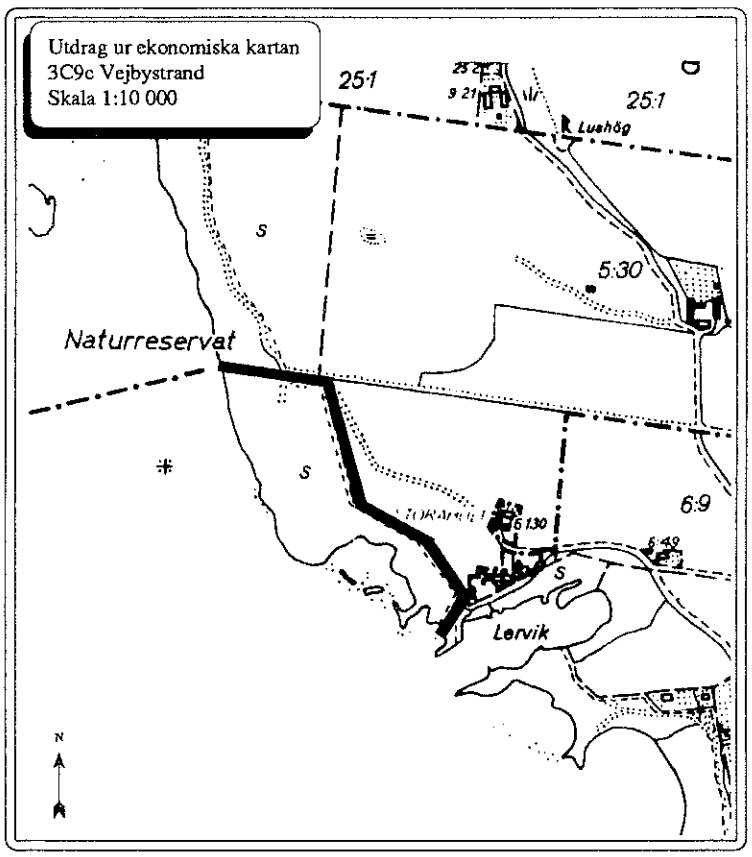

Objekt nummer: 68-0001

Värdeklass: 2

Objektnamn: N Lervik

Socken: Förslöv

Inventeringsdatum: 1990-07-01.

Inventerare: CPN

Naturgeografisk region: 7

Koordinat: 3C9C4A4J

Areal (ha): 3,5

Naturtyp: Havsstrandäng

Vegetationstyper:
Gräshed av rödventyp
Driftvegetation
Övre landstrand av salttåg-rödsvingeltyp

Allmän beskrivning: Välhävdad betesmark med gräsheds- och torrängsvegetation som ingår i Bjärekustens naturreservat. I den nordvästra delen finns ett mindre parti med sandstrand och sanddynsvegetation. Träd- och buskskikt saknas i stort sett helt. En markerad stig leder genom området. Stängselövergångar finns mot omgivande marker. I objektets södra del finns en informationsskylt.

Kuststräckan utgör en del av ett viktigt uppehållsområde för bland annat ejder, gräsand och knölsvan under hela året. Under perioden april - juli utgör kuststräckan en del av ett viktigt häckningsområde för främst änder, svanar och tärnor. Strandängarna utgör fina biotoper för vadararter.

Vegetation: Landstrandens nedre del domineras av salttåg, gåsört, fårsvingel och krypven med inslag av bland annat strandaster och strandkrypa Längre in på land dominerar rödven, rödsvingel, kvickrot, revsmörblomma, hundkex, vitklöver och röllika. På fuktigare partier förekommer krypven och gåsört allmänt. På sandstrandspartier växer saltarv, sodaört, tiggarranunkel, strandnarv, sumpfräne, marviol, borsttåtel, trampört, knutig pilört, spjutmålla, rödmålla, kustmålla och den mindre allmänna blåmållan.

Hävd: Objektet är välhävdat.

Markhistoria: Objektet anges som öppen betesmark och öppen mark på den ekonomiska kartan från 1928.

Ingrepp, påverkan: Viss kvävepåverkan kan spåras i vegetationen.

Befintliga planer och skydd: Objektet är av riksintresse för naturvård och friluftsliv (område NL1c respektive FL 1). Objektet ingår i Bjärekustens naturreservat.

Dokumentation: Bjärekustens naturreservat samt Stora Hults strand och fälad - en vegetationsinventering. Ekologgruppen 1975.

Omdöme: Ett välhävdat objekt. Vegetationen innehåller dock spår av kvävepåverkan.

Urvalskriterier: A1.

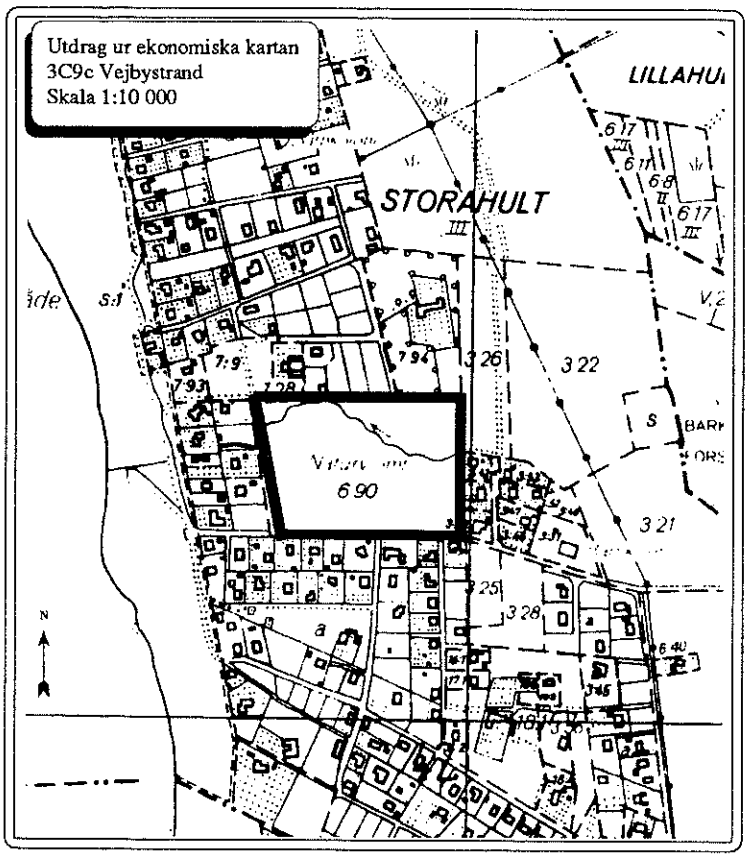

Objekt nummer: 68-0004

Värdeklass: 2

Objektnamn: Stora Hults fälad

Socken: Förslöv

Inventeringsdatum: 1990-07-01.

Inventerare: CPN

Naturgeografisk region: 7

Koordinat: 3C9C3B3H

Areal (ha): 4,8

Naturtyp: Annan öppen utmark

Vegetationstyper:
Torräng av fårsvingeltyp
Gräshed av rödventyp
Fuktäng av gräs-lågstarrtyp

Allmän beskrivning: En gammal utmark som är belägen mitt i Stora Hult. Enstaka träd (tall, björk och gran) finns i den östra och västra delen. I det glesa buskskiktet finns enstaka en-, hagtorns- och fläderbuskar. En liten bäck rinner genom objektet.

Vegetation: De torraste delarna är belägna på gamla sanddyner. Vegetationen är kortsnaggad och på flera ställen finns sandblottor. Dominerande arter är här sandstarr, fårsvingel och gulmåra med inslag av vårarv, nagelört, svartkämpar, gul fetknopp, bergssyra, liten blåklocka, trift, vårförgätmigej, vårtåtel och backtimjan. I de västra delarna samt på lägre belägna delar finns darrgräs, rödsvingel, vårbrodd och ängsgröe. Arndra vanliga arter här är vanlig smörblomma, knölsmörblomma, knippfryle, jungfrulin, röllika, gräsStjärnblomma, stenmåra, vitklöver och käringtand. Bitvis dominerar krypvide. Arter som förekommer spritt inom objektet är bland annat åkerfräken, vägtistel, krusskräppa och ogräsmaskrosor. Inom fuktigare partier finns stagg, kärrgröe, hirsstarr och småstarr. Längs med bäcken finns bland annat kärrkavle, källarv, bäckbräsma, revsmörblomma och äkta förgätmigej. I den västra delen finns bäckmärke. I den östra, brantare delen finns även brännässla, mynta, jordreva, snärjmåra och tomtskräppa. Inom ett sumpigt område vid bäcken förekommer tiggarranunkel, liten andmat, gåsört och lånke.

Hävd: Objektet är välhävdat och betas med får och hästar.

Markhistoria: Objektet anges som öppen betesmark på den ekonomiska kartan från 1928.

Ingrepp, påverkan: Viss kvävepåverkan kan spåras i vegetationen.

Befintliga planer och skydd: Objektet är av riksintresse för friluftsliv (område FL 1). Objektet ingår i naturreservatet Stora Hults fälad.

Dokumentation: Bjärekustens naturreservat samt Stora Hults strand och fälad - en vegetationsinventering. Ekologgruppen 1975.

Omdöme: Ett välhävdat objekt. Vegetationen innehåller dock spår av kvävepåverkan.

Urvalskriterier: A1.

3C9d Ängeltofta

Utdrag ur topografiska kartan

3C Helsingborg NV

Skala 1:50 000

0 500 1000 1500 m

N

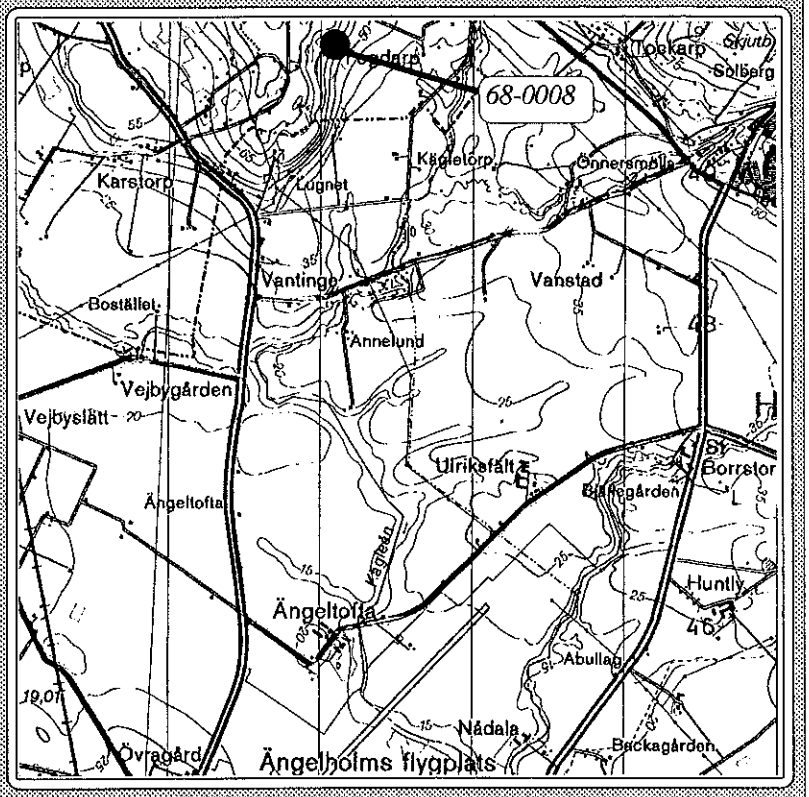

Obj. nr	Obj. namn	Naturtyp	Värde-klass	Areal (ha)	Övrigt
68-0008	Fogdarp	Annan hagmark	3	1,0	

ÄNGS- OCH HAGMARKER I KRISTIANSTADS LÄN

Bilaga C

Kommunrapport Hässleholm



LÄNSSTYRELSEN I KRISTIANSTADS LÄN 1993

Bilaga C HÄSSLEHOLMS KOMMUN

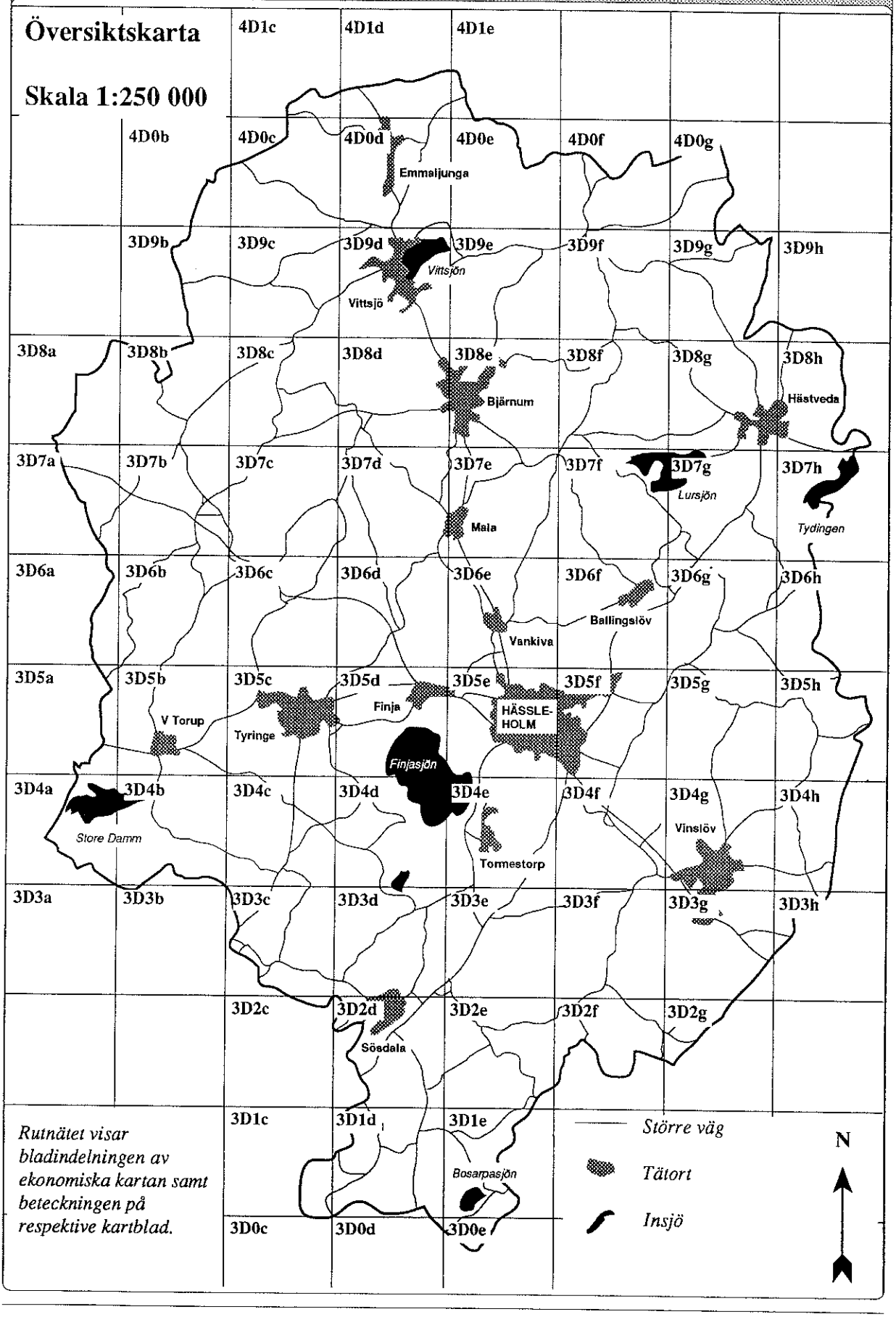

Kartblad		Sida
4D1c Hulabäck	Inga objekt	
4D1d Harpholma	Inga objekt	
4D1e Vesljunga	Inga objekt	
4D0b Fagerhult		9
4D0c Snärshult		10
4D0d Emmaljunga		11
4D0e Hyngarp		12
4D0f Hästberga		13
4D0g Ejratal		14
3D9b Bjärabygget		21
3D9c Rommentorp		22
3D9d Vittsjö		23
3D9e Kulleröd		24
3D9f Länekärr		27
3D9g Skeinge		30
3D9h Sibbarp	Inga objekt	
3D8a Slättsjö		33
3D8b Änglarp		34
3D8c Kvidala		35
3D8d Norra Åkarp		36
3D8e Bjärnum		37
3D8f Farstorp		39
3D8g Hästveda		43
3D8h Boarp		44
3D7a Dalshult	Inga objekt	
3D7b Röke		45
3D7c Humlesjö		46
3D7d Aggarp		48
3D7e Fredskog		49
3D7f Bubbarp		51
3D7g Rävninge		53
3D7h Tydingen		54
3D6a Vasabygget		55
3D6b Barkhult		56
3D6c Hörja		59
3D6d Hörlinge		61
3D6e Vankiva		63
3D6f Ballningslöv		65

Kartblad		Sida
3D6g Norra Sandby		66
3D6h Ranseröd		67
3D5a Perstorp	Inga objekt	
3D5b Västra Torup		68
3D5c Tyringe		69
3D5d Finja		70
3D5e Hässleholm		71
3D5f Stoby		73
3D5g Rommestorp		74
3D5h Gumlösa		75
3D4a Gustavsborg	Inga objekt	
3D4b Kampholma		76
3D4c Matteröd		77
3D4d Hovdala		78
3D4e Tormestorp		79
3D4f Ignaberga		80
3D4g Vinslöv		81
3D4h Sörby	Inga objekt	
3D3a Koholma	Inga objekt	
3D3b Syrkhult	Inga objekt	
3D3c Maglö		83
3D3d Brönnestad		84
3D3e Sandåkra		85
3D3f Nävlinge		86
3D3g Vanneberga		87
3D3h Önnestad		89
3D2c Tjörnarp	Inga objekt	
3D2d Sösdala		90
3D2e Ljungarum		92
3D2f Holkaberga		93
3D2g Nävlingeåsen		94
3D1c Karlarp		95
3D1d Häglinge		96
3D1e Äsphult		99
3D0c Fogdaröd	Inga objekt	
3D0d S Rörum	Inga objekt	
3D0e Ylleröd		100

Tryck: Länsstyrelsen i Kristianstads län
Tryckort: Kristianstad
Upplaga: 100
År: 1993

Allmänt kartmaterial från Lantmäteriet. Medgivande LO 93105. Godkänd från sekretessynpunkt för spridning. Lantmäteriverket 1993-06-21.

Samtliga klass 1-, 2-, 3- och 4-objekt i Hässleholms kommun

Objekt-nummer	Objektnamn	Klass	Naturtyp	Areal	Församling	Topogr. kartblad	Ekonomiska kartblad	Koordinat	Natur-geogr. region	Urvals-Kriterier
83-0002.	Gerastorp	3	Öppen hagmark	1,3	Hästveda	3DNO	3D7h	3D7H4B0H	8	*
83-0005.	Stenkeslycke	4	Öppen hagmark	5,7	Hästveda	3DNO	3D7h	3D7H4C7B	8	*
83-0009.	Ranseröd 1	3	Öppen hagmark	2,8	Norra Sandby	3DNO	3D6h	3D6H4A4I	8	*
83-0013.	Ranseröd 2	3	Öppen hagmark	1,3	Norra Sandby	3DNO	3D6h	3D6H4B2D	8	*
83-0014.	Ranseröd 3	4	Öppen hagmark	1,5	Norra Sandby	3DNO	3D6h	3D6H4B2F	8	*
83-0021.	Ranseröd 4	3	Öppen hagmark	7,6	Norra Sandby	3DNO	3D6h	3D6H2A9G	8	*
83-0024.	Ranseröd 5	3	Öppen hagmark	1,3	Norra Sandby	3DNO	3D6h	3D6H2A8J	8	*
83-0040.	Torp	3	Öppen hagmark	5,9	Sörby	3DNO	3D5h	3D5H1B1J	8	*
83-0061.	Dalhem	4	Öppen hagmark	0,5	Hästveda	3DNO	3D8h	3D8H1A5C	8	*
83-0101.	Kärlunda	3	Annan hagmark	6,0	Vinslöv	3DSO	3D3h	3D3H2A7C	8	*
83-0106.	Boalt	4	Öppen hagmark	2,0	Vittsjö	3DNV	3D9b	3D9B2D8F	8	*
83-0108.	Mörkhult	3	Annan hagmark	2,3	Vittsjö	3DNV	3D9b	3D9B4E7D	8	*
83-0120.	Torpet	3	Öppen hagmark	1,2	Röke	3DNV	3D8a	3D8A0D8I	8	*
83-0130.	Pyringatorpet	3	Annan hagmark	1,1	Röke	3DNV	3D8b	3D8B2B5F	8	*
83-0139.	Gökatorpet	3	Öppen hagmark	1,4	Röke	3DNV	3D8b	3D8B1B7G	8	*
83-0142.	Slättsjö	3	Öppen hagmark	1,7	Röke	3DNV	3D8b	3D8B1C4B	8	*
83-0223.	Hästhult	3	Öppen hagmark	0,3	Vittsjö	3DNV	3D9c	3D9C0A2J	8	*
83-0229.	Härsjö	4	Öppen hagmark	0,5	Vittsjö	3DNV	3D9c	3D9C0D3I	8	*
83-0240.	Tommaholma 1	4	Betad skog	2,9	Matteröd	3DSV	3D3c	3D3c2B72B	8	*
83-0241.	Tommaholma 2	4	Betad skog	1,0	Matteröd	3DSV	3D3c	3D3 C2B7D	8	*
83-0246.	Tommaholma 3	4	Enefälad	1,5	Matteröd	3DSV	3D3c	3D3C2B3G	8	*
83-0247.	Svenstorp 1	3	Öppen hagmark	0,6	Matteröd	3DSV	3D3c	3D3C3C1G	8	*
83-0254.	Myrarp	4	Öppen hagmark	2,4	Matteröd	3DSV	3D3c	3D3C4C7A	8	*
83-0255.	Brännorna	4	Betad skog	1,3	Matteröd	3DSV	3D3c	3D3C4C9C	8	*
83-0264.	Svenstorp 2	3	Öppen hagmark	1,6	Matteröd	3DSV	3D3c	3D3C3D1F	8	*
83-0296.	Murtorp	3	Annan hagmark	2,5	Norra Mellby	3DSV	3D3c	3D3C0B5H	8	*
83-0324:1.	Horröd 1	3	Betad skog	10,0	Brönnestad	3DSV	3D3d	3D3D2A6E	8	*
83-0324:2.	Horröd 1	3	Öppen hagmark	3,1	Brönnestad	3DSV	3D3d	3D3D2A6H	8	*
83-0345.	Nygård	3	Annan hagmark	2,6	Brönnestad	3DSV	3D3d	3D3D2C7G	8	*
83-0347.	Brönnestad	3	Öppen hagmark	3,6	Brönnestad	3DSV	3D3d	3D3D3D0G	8	*
83-0360:1.	Lunnahäja 1	3	Annan hagmark	1,6	Norra Mellby	3DSV	3D3d	3D3D3E6D	8	*
83-0360:2.	Lunnahäja 1	3	Öppen hagmark	1,2	Norra Mellby	3DSV	3D3d	3D3D3E5D	8	*
83-0361.	Lunnahäja 3	4	Betad skog	1,2	Norra Mellby	3DSV	3D3d	3D3D3E9I	8	*
83-0376.	Horröd 2	4	Betad skog	1,9	Brönnestad	3DSV	3D3d	3D3D1B8G	8	*
83-0381.	Vannaröds Ängskrona	3	Öppen hagmark	0,5	Norra Mellby	3DSV	3D3d	3D3D0C9D	8	*
83-0415.	Lunnahäja 5	4	Betad skog	1,5	Norra Mellby	3DSV	3D3e	3D3E3A3C	8	*
83-0416.	Lunnahäja 6	4	Annan hagmark	3,5	Norra Mellby	3DSV	3D3e	3D3E3A1C	8	*
83-0418.	Lunnahäja 7	4	Öppen hagmark	2,0	Norra Mellby	3DSV	3D3e	3D3E3A1H	8	*
83-0419:1.	Lunnahäja 2	3	Annan hagmark	3,5	Norra Mellby	3DSV	3D3e	3D3E2A7G	8	*
83-0419:2.	Lunnahäja 2	3	Öppen hagmark	6,0	Norra Mellby	3DSV	3D3e	3D3E2A7G	8	*
83-0421.	Lunnahäja 8	4	Öppen hagmark	9,0	Norra Mellby	3DSV	3D3e	3D3E2A3H	8	*
83-0426.	Asmoarp	3	Öppen hagmark	8,7	Norra Mellby	3DSV	3D3e	3D3E3C7E	8	*
83-0428:1.	Sandåkra 1	3	Öppen hagmark	5,0	Norra Mellby	3DSV	3D3e	3D3E1E5E	8	*
83-0428:2.	Sandåkra 1	3	Annan hagmark	2,5	Norra Mellby	3DSV	3D3e	3D3E1E5E	8	*
83-0430.	Sandåkra 2	3	Öppen hagmark	7,5	Norra Mellby	3DSV	3D3e	3D3E2C6E	8	*
83-0444.	Västra Eljaröd	3	Annan hagmark	7,0	Nävlinge	3DSV	3D3e, 3D2e	3D3E0E0F	8	*
83-0448.	Rammen	3	Betad skog	3,0	Nävlinge	3DSV	3D3e	3D3E1E6E	8	*
83-0454.	NNV Bokelycka	4	Enefälad	0,5	Nävlinge	3DSO	3D3f	3D3F3B9A	8	*
83-0456.	Kultplatsen	4	Buskrik utmark	1,5	Nävlinge	3DSO	3D3f	3D3F2A1F	8	*
83-0457.	Rammen 2	3	Enefälad	6,0	Nävlinge	3DSO	3D3f	3D3F1A6C	8	*
83-0461.	Fasanet	3	Öppen hagmark	8,5	Nävlinge	3DSO	3D3f	3D3F0A7F	8	*
83-0463.	SV Stilleberg	4	Öppen hagmark	3,0	Nävlinge	3DSO	3D3f	3D3F0A2H	8	*
83-0470:1.	Nävlinge	3	Annan hagmark	9,0	Nävlinge	3DSO	3D3f	3D3F2C0J	8	*
83-0470:2.	Nävlinge	3	Buskrik utmark	12,0	Nävlinge	3DSO	3D3f	3D3F2C0J	8	*
83-0470:3.	Nävlinge	3	Annan hagmark	8,0	Nävlinge	3DSO	3D3f	3D3F2C0J	8	*
83-0470:4.	Nävlinge	3	Enefälad	5,0	Nävlinge	3DSO	3D3f	3D3F2C0J	8	*
83-0478.	Lilla skog	3	Annan hagmark	3,5	Vinslöv	3DSO	3D3f	3D3F3E9C	8	*
83-0482.	Granliden	3	Öppen hagmark	2,3	Vinslöv	3DSO	3D3f	3D3F4E1G	8	*
83-0487.	Kialtsdal	4	Öppen hagmark	1,5	Vinslöv	3DSO	3D3f	3D3F3E0J	8	*
83-0493.	Nävlinge 2	3	Enefälad	1,5	Nävlinge	3DSO	3D3f	3D3F0C9I	8	*
83-0507:1.	Brantaberg	3	Annan hagmark	7,0	Vinslöv	3DSO	3D3g	3D3G4A1C	8	*
83-0507:2.	Brantaberg	3	Öppen hagmark	2,0	Vinslöv	3DSO	3D3g	3D3G4A1C	8	*
83-0514.	Äspingsberg 1	3	Enefälad	2,0	Vinslöv	3DSO	3D3g	3D3G3B1B	8	*
83-0516.	Äspingsberg 2	3	Öppen hagmark	11,5	Vinslöv	3DSO	3D3g	3D3G2A9F	8	*
83-0520:1.	NV Alcholm	4	Öppen hagmark	5,5	Vinslöv	3DSO	3D3g	3D3G1B6D	8	*
83-0520:2.	NV Alcholm	4	Annan hagmark	4,5	Vinslöv	3DSO	3D3g	3D3G1B3C	8	*
83-0530.	Kampholma	4	Annan hagmark	8,5	Västra Torup	3DSV	3D4b, 3D5b	3D4B4A9H	8	*
83-0543.	Trollstugan	3	Öppen hagmark	1,3	Västra Torup	3DSV	3D4b	3D4B4C3E	8	*
83-0552.	Smedeboda	4	Öppen hagmark	1,0	Västra Torup	3DSV	3D4b	3D4B3E7E	8	*
83-0568.	Skälsböke	3	Enefälad	1,9	Matteröd	3DSV	3D4c	3D4C4B4G	8	*
83-0571.	Tågeröd 1	3	Annan hagmark	1,5	Matteröd	3DSV	3D4c	3D4C4C6C	8	*
83-0575.	Tågeröd 2	3	Annan hagmark	7,0	Matteröd	3DSV	3D4c	3D4C4C0H	8	*
83-0576:1	Tågeröd 3	3	Öppen hagmark	1,5	Matteröd	3DSV	3D4c	3D4C3C6C	8	*
83-0576:2.	Tågeröd 3	3	Annan hagmark	1,5	Matteröd	3DSV	3D4c	3D4C3C6C	8	*
83-0577.	Tågeröd 4	3	Betad skog	15,0	Matteröd	3DSV	3D4c	3D4C3C4G	8	*
83-0590:1.	Matteröd 1	3	Öppen hagmark	1,0	Matteröd	3DSV	3D4c	3D4C2E1H	8	*
83-0590:2.	Matteröd 2	3	Annan hagmark	3,0	Matteröd	3DSV	3D4c	3D4C2E1G	8	*
83-0595.	Isakstorp	4	Enefälad	1,9	Matteröd	3DSV	3D4c	3D4C1C2G	8	*
83-0601.	Maglehult 1	3	Öppen hagmark	3,5	Matteröd	3DSV	3D4c	3D4C0D4D	8	*
83-0602.	Maglehult 1	3	Öppen hagmark	1,3	Matteröd	3DSV	3D4c	3D4C0C5J	8	*
83-0613.	Matteröd 2	3	Enefälad	3,0	Matteröd	3DSV	3D4c	3D4C2E0I	8	*
83-0614.	Mjölkalånga	4	Betad skog	2,3	Finja	3DSV	3D4d	3D4D4A8D	8	*
83-0615.	Måleböke	4	Öppen hagmark	1,5	Matteröd	3DSV	3D4d	3D4d4A8H	8	*
83-0637.	Lilla Oberöd	3	Annan hagmark	2,6	Matteröd	3DSV	3D4d	3D4D2B1B	8	*
83-0675.	Ebbjörnarp 1	3	Öppen hagmark	2,1	Brömestad	3DSV	3D4e	3D4E2D3C	8	*
83-0676.	Ebbjörnarp 2	3	Öppen hagmark	0,7	Brömestad	3DSV	3D4e	3D4E2D3E	8	*
83-0677.	Ebbjörnarp 3	3	Öppen hagmark	3,0	Brömestad	3DSV	3D4e	3D4E2D4I	8	*
83-0678.	Ebbjörnarp 4	3	Öppen hagmark	3,0	Brönnestad	3DSV	3D4e	3D4E2D8H	8	*

Samtliga klass 1-, 2-, 3- och 4-objekt i Hässleholms kommun (forts.)

Objekt-nummer	Objektnamn	Klass	Naturtyp	Areal	Församling	Topogr. kartblad	Ekonomiska kartblad	Koordinat	Natur-geogr. region	Urvals-Kriterier
83-0679.	Ebbjörnarp 5	3	Öppen hagmark	2,0	Brönnestad	3DSV	3D4e	3D4E2D8J	8	*
83-0689.	Hovdala 1	3	Annan hagmark	2,1	Brönnestad	3DSV	3D4e	3D4E0A1H	8	*
83-0690.	Nösdala	4	Annan hagmark	2,4	Brönnestad	3DSV	3D4e	3D4E0B4B	8	*
83-0691.	Spragleröd	3	Annan hagmark	8,0	Brönnestad	3DSV	3D4e	3D4E0B3H	8	*
83-0708.	Ignaberga	3	Enefälad	1,0	Ignaberga	3DSO	3D4f	3D4F3B6D	8	*
83-0715.	Stenbrohusen	3	Öppen hagmark	1,0	Ignaberga	3DSO	3D4f	3D4F1A7B	8	*
83-0716.	Ebbjörnarp 6	4	Öppen hagmark	1,5	Brönnestad	3DSV	3D4e	3D4E2D0D	8	*
83-0740.	Bokeberg	3	Öppen hagmark	10,0	Vinslöv	3DSO	3D4g	3D4G4A6G	8	*
83-0743.	Granehult	4	Öppen hagmark	2,0	Vinslöv	3DSO	3D4g	3D4G4B4B	8	*
83-0746.	Hålabäck	4	Öppen hagmark	2,5	Vinslöv	3DSO	3D4g	3D4G4B0C	8	*
83-0752:1.	Norregård	3	Öppen hagmark	1,5	Vinslöv	3DSO	3D4g	3D4G2C5C	8	*
83-0752:2.	Norregård	3	Betad skog	2,7	Vinslöv	3DSO	3D4g	3D4G2C5C	8	*
83-0752:3.	Norregård	3	Annan hagmark	7,5	Vinslöv	3DSO	3D4g	3D4G2C5C	8	*
83-0752:4.	Norregård	3	Öppen hagmark	4,5	Vinslöv	3DSO	3D4g	3D4G2C5C	8	*
83-0756.	Lommarpshägnet	2	Öppen hagmark	5,5	Vinslöv	3DSO	3D4g, 3D4f	3D4G0A7A	8	A1, B
83-0757.	Vinslöv	3	Öppen hagmark	0,8	Vinslöv	3DSO	3D4g	3D4G0A2I	8	*
83-0767.	Sösdala 1	3	Annan hagmark	2,5	Norra Mellby	3DSV	3D2d	3D2D4B3H	8	*
83-0772:1.	Sösdala 2	3	Annan hagmark	3,0	Norra Mellby	3DSV	3D2d	3D2D2B9I	8	*
83-0772:2.	Sösdala 2	3	Öppen hagmark	5,2	Norra Mellby	3DSV	3D2d	3D2D2B9I	8	*
83-0784.	Lundstorp	3	Öppen hagmark	7,6	Norra Mellby	3DSV	3D2d	3D2D1D9F	8	*
83-0790.	Ske	3	Öppen hagmark	1,8	Norra Mellby	3DSV	3D2d	3D2D4E5H	8	*
83-0795.	Vätterydshed	3	Öppen hagmark	3,1	Norra Mellby	3DSV	3D2d	3D2D1B8G	8	*
83-0796.	Sösdala 3	4	Annan hagmark	2,0	Norra Mellby	3DSV	3D2d	3D2D1C8C	8	*
83-0801.	Ebbarp	3	Öppen hagmark	1,0	Häglinge	3DSV	3D2d	3D2D0B3I	8	*
83-0803.	Duvehus	3	Öppen hagmark	9,0	N Mellby/Häglinge	3DSV	3D2d	3D2D0C4D	8	*
83-0806.	Lömebjär	2	Annan hagmark	14,2	Häglinge	3DSV	3D2d	3D2D0D3D	8	A1
83-0812.	Adseke 1	3	Öppen hagmark	17,2	Norra Mellby	3DSV	3D2e	3D2E3B4C	8	*
83-0814.	Dröblahus	3	Öppen hagmark	3,8	Norra Mellby	3DSV	3D2e	3D2E2B7B	8	*
83-0815.	Adseke 2	3	Enefälad	1,1	Norra Mellby	3DSV	3D2e	3D2E3C8E	8	*
83-0817.	Ljungarum 1	3	Annan hagmark	1,0	Norra Mellby	3DSV	3D2e	3D2E3D3A	8	*
83-0821.	Ljungarum 2	3	Annan hagmark	3,6	Norra Mellby	3DSV	3D2e	3D2E3D6I	8	*
83-0822.	Adseke 3	3	Öppen hagmark	9,3	Norra Mellby	3DSV	3D2e	3D2E4D0H	8	*
83-0823.	Bodarp 1	3	Öppen hagmark	1,0	Norra Mellby	3DSV	3D2e	3D2E3D5J	8	*
83-0829.	Bodarp 2	4	Öppen hagmark	7,5	Norra Mellby	3DSV	3D2e	3D2E3E2D	8	*
83-0835.	Store mosse	3	Annan hagmark	5,1	Norra Mellby	3DSV	3D2e	3D2E0C7H	8	*
83-0855.	Vinne mosse	3	Öppen hagmark	2,7	Nävlinge	3DSO	3D2f	3D2F4C1E	8	*
83-0859.	N Åkerslund	4	Annan hagmark	5,7	Nävlinge	3DSO	3D2f	3D2F4D4D	8	*
83-0865.	Åkerslund	3	Annan hagmark	1,8	Nävlinge	3DSO	3D2f	3D2F3C6G	8	*
83-0873.	Solgården	4	Annan hagmark	8,3	Nävlinge	3DSO	3D2f	3D2F4E4G	8	*
83-0878:1.	Östra Eljaröd	3	Annan hagmark	1,6	Nävlinge	3DSO	3D2f	3D2F3E1D	8	*
83-0878:2.	Östra Eljaröd	3	Öppen hagmark	1,9	Nävlinge	3DSO	3D2f	3D2F3E1D	8	*
83-0879.	Nyeby	4	Öppen hagmark	4,0	Nävlinge	3DSO	3D2f	3D2F2E7D	8	*
83-0885.	Maglehult 1	4	Annan hagmark	1,3	Nävlinge	3DSO	3D2g	3D2G4A0D	8	*
83-0886:1.	Maglehult 2	4	Öppen hagmark	1,9	Nävlinge	3DSO	3D2g	3D2G3A9B	8	*
83-0886:2.	Maglehult 2	4	Annan hagmark	0,9	Nävlinge	3DSO	3D2g	3D2G3A9B	8	*
83-0887.	Maglehult 3	4	Annan hagmark	2,2	Nävlinge	3DSO	3D2g	3D2g3A7D	8	*
83-0892.	Svarte mosse 1	3	Annan hagmark	3,5	Vinslöv	3DSO	3D2g	3D2G4A7D	8	*
83-0893.	Svarte mosse 2	4	Annan hagmark	6,8	Vinslöv	3DSO	3D2g	3D2G4A6E	8	*
83-0897.	NV Hynnarp	4	Öppen hagmark	1,5	Vinslöv	3DSO	3D2g	3D2G4A3I	8	*
83-0901.	NO Hynnarp	4	Öppen hagmark	1,5	Vinslöv	3DSO	3D2g	3D2G4B2I	8	*
83-0903.	Hynnarp	4	Annan hagmark	5,0	Nävlinge	3DSO	3D2g	3D2G3B6B	8	*
83-0904.	Maglehult 4	4	Annan hagmark	4,0	Nävlinge	3DSO	3D2g	3D2G3A3F	8	*
83-0909.	NO Kärrholma 1	4	Annan hagmark	3,0	Nävlinge	3DSO	3D2g	3D2G3B6G	8	*
83-0910.	NO Kärrholma 2	4	Öppen hagmark	2,5	Vinslöv	3DSO	3D2g	3D2G3B8I	8	*
83-0920.	Sjöbergagården	3	Öppen hagmark	1,7	Häglinge	3DSV	3D1c	3D1C1E2J	8	*
83-0924.	Ebbarp	2	Öppen hagmark	4,8	Häglinge	3DSV	3D1d	3D1D4B7C	8	A2
83-0940:1.	Västra Häglinge 1	3	Öppen hagmark	4,0	Häglinge	3DSV	3D1d	3D1D4D6C	8	*
83-0940:3.	Västra Häglinge 1	3	Öppen hagmark	1,6	Häglinge	3DSV	3D1d	3D1D4D3E	8	*
83-0940:4.	Västra Häglinge 1	3	Enefälad	1,9	Häglinge	3DSV	3D1d	3D1D4D3C	8	*
83-0942.	Ekholmen	3	Öppen hagmark	2,2	Häglinge	3DSV	3D1d	3D1D4D1H	8	*
83-0945.	Västra Häglinge 2	4	Öppen hagmark	3,8	Häglinge	3DSV	3D1d	3D1D3D7B	8	*
83-0947.	Ynglingarum 2	4	Öppen hagmark	6,5	Häglinge	3DSV	3D1d	3D1D 4C1E	8	*
83-0949:1.	Ynglingarum 1	2	Öppen hagmark	8,3	Häglinge	3DSV	3D1d	3D1D3C6D	8	A2, B
83-0949:2.	Ynglingarum 1	2	Betad skog	9,6	Häglinge	3DSV	3D1d	3D1D3C7F	8	A2, B
83-0953:1.	Askarehuset	3	Öppen hagmark	4,1	Häglinge	3DSV	3D1d	3D1D2D4C	8	*
83-0953:2.	Askarehuset	3	Annan hagmark	8,9	Häglinge	3DSV	3D1d	3D1D2D0C	8	*
83-0955.	N Hundsberg	4	Enefälad	2,1	Häglinge	3DSV	3D1d	3D1D1A7J	8	*
83-0965.	Kolstrarp	4	Annan hagmark	2,5	Häglinge	3DSV	3D1c	3D1C2E4H	8	*
83-0981.	Haraldsfält 1	3	Öppen hagmark	4,3	Häglinge	3DSV	3D1e	3D1E4B5I	8	*
83-0982.	Haraldsfält 2	3	Öppen hagmark	2,6	Häglinge	3DSV	3D1e	3D1E4B2I	8	*
83-0989.	Haraldsfält 3	3	Öppen hagmark	7,2	Häglinge	3DSV	3D1e	3D1E4C4E	8	*
83-0992.	Bjärröd	4	Annan hagmark	2,6	Häglinge	3DSV	3D1e	3D1E4D7F	8	*
83-0996.	Ankhult 1	4	Annan hagmark	1,0	Häglinge	3DSV	3D1e	3D1E2B0E	8	*
83-0997.	Ankhult 2	4	Annan hagmark	3,7	Häglinge	3DSV	3D1e	3D1E1B8G	8	*
83-1001.	Vessmanstorp 1	4	Öppen hagmark	2,0	Häglinge	3DSV	3D0e	3D0E4A5C	8	*
83-1002.	Vessmanstorp 2	4	Öppen hagmark	2,0	Häglinge	3DSV	3D0e	3D0E4A2E	8	*
83-1004.	Vessmanstorp 3	4	Öppen hagmark	1,0	Häglinge	3DSV	3D0e	3D0E3A8G	8	*
83-1005.	Vessmanstorp 4	4	Enefälad	1,0	Häglinge	3DSV	3D0e	3D0E4A0I	8	*
83-1015.	S Vanneberga	4	Öppen hagmark	31,0	Vinslöv	3DSO	3D3g	3D3G2B2I	8	*
83-1024.	Nybro	4	Annan hagmark	4,5	Vinslöv	3DSO	3D3g	3D3G2E8B	8	*
83-1030.	Nävlingeåsen	4	Enefälad	1,5	Vinslöv	3DSO	3D3g	3D3G0B9J	8	*
83-1035.	Järseke	4	Annan hagmark	2,0	Vinslöv	3DSO	3D3g	3D3G1E6E	8	*
83-1048.	Bjärsgård	3	Annan hagmark	4,5	Vinslöv	3DSO	3D4g	3D4G0D9I	8	*
83-1051.	Bjära	4	Öppen hagmark	1,5	Sörby	3DSO	3D4g	3D4G3E6G	8	*
83-1058.	Östyra Brännorna	3	Öppen hagmark	4,5	Sörby	3DNO	3D5h	3D5H1A5E	8	*
83-1065:1.	Skogbro	3	Öppen hagmark	1,4	Stoby	3DNO	3D5g	3D5G2A2E	8	*
83-1065:2.	Skogbro	3	Öppen hagmark	2,3	Stoby	3DNO	3D5g	3D5G1A6B	8	*
83-1083.	Fjärlöv 1	4	Öppen hagmark	6,4	Gumlösa	3DNO	3D5g	3D5G4D0E	8	*

Samtliga klass 1-, 2-, 3- och 4-objekt i Hässleholms kommun (forts.)

Objekt-nummer	Objektnamn	Klass	Naturtyp	Areal	Församling	Topogr. kartblad	Ekonomiska kartblad	Koordinat	Natur-geogr. region	Urvals-Kriterier
83-1084.	Fjärlöv 2	4	Öppen hagmark	7,4	Gumlösa	3DNO	3D5g	3D5G4E2C	8	*
83-1085.	Sanby 1	4	Öppen hagmark	1,6	Norra Sandby	3DNO	3D5g, 3D6g	3D5G4E9D	8	*
83-1086.	Sandby 2	4	Öppen hagmark	4,9	Norra Sandby	3DNO	3D5g	3D5G4E2I	8	*
83-1093.	Vinslöv	4	Öppen hagmark	1,2	Vinslöv	3DNO	3D5g	3D5G0B1A	8	*
83-1095:1.	Sjunkaröd	3	Annan hagmark	1,1	Gumlösa	3DNO	3D5g	3D5G1C1C	8	*
83-1095:2	Sjunkaröd	3	Annan hagmark	1,0	Gumlösa	3DNO	3D5g	3D5G1C0B	8	*
83-1102.	Grantinge	3	Öppen hagmark	6,5	Ignaberga/Stoby	3DNO	3D5f	3D5F1E9C	8	*
83-1183.	Davidstorp	3	Öppen hagmark	0,5	Finja	3DNV	3D5f	3D5D4A8B	8	*
83-1186.	Haradal	3	Öppen hagmark	8,5	Finja	3DNV	3D5f	3D5D1B7I	8	*
83-1200.	Tyringe 1	4	Annan hagmark	2,3	Finja	3DNV	3D5c	3D5C3B7G	8	*
83-1201.	Tyringe 2	4	Annan hagmark	0,6	Finja	3DNV	3D5c	3D5C3B9H	8	*
83-1208.	Norregård 1	3	Öppen hagmark	2,9	Finja	3DNV	3D5c	3D5C3C8E	8	*
83-1209.	Norregård 2	3	Annan hagmark	1,0	Finja	3DNV	3D5c	3D5C3B9J	8	*
83-1214.	Stensryd	4	Öppen hagmark	1,7	Finja	3DNV	3D5c	3D5C4D1F	8	*
83-1233.	Skälsböke	3	Annan hagmark	3,5	Matteröd	3DNV	3D5c	3D5C0A2J	8	*
83-1244.	Rudolfshus	3	Annan hagmark	5,0	Finja	3DNV	3D5c	3D5C0D5D	8	*
83-1273.	Vilhelmstorp 1	3	Annan hagmark	1,5	Västra Torup	3DNV	3D5b	3D5B3C9A	8	*
83-1281.	Vilhelmstorp 2	3	Annan hagmark	0,6	Västra Torup	3DNV	3D5b	3D5B4C2D	8	*
83-1291.	Torsjö	3	Annan hagmark	0,6	Västra Torup	3DNV	3D5b	3D5B2D6J	8	*
83-1310:1.	Lilla Pålstorp	4	Öppen hagmark	3,5	Västra Torup	3DNV	3D5b	3D5B1B8B	8	*
83-1310:2.	Lilla Pålstorp	4	Betad skog	5,0	Västra Torup	3DNV	3D5b	3D5B2B1C	8	*
83-1332.	Harastorp	3	Öppen hagmark	10,0	Röke	3DNV	3D7b	3D7B3D5B	8	*
83-1335.	S Harastorp	3	Öppen hagmark	1,6	Röke	3DNV	3D7b	3D7B3C1E	8	*
83-1350:1.	Nedre Galthult	2	Öppen hagmark	4,2	Röke	3DNV	3D6b	3D6B4D8D	8	A2, B
83-1350:2.	Nedre Galthult	2	Betad skog	14,3	Röke	3DNV	3D6b	3D6B4D8D	8	A2, B
83-1350:3.	Nedre Galthult	2	Öppen hagmark	2,0	Röke	3DNV	3D6b	3D6B4D8D	8	A2, B
83-1361.	Humlesjö 1	2	Annan hagmark	5,5	Röke	3DNV	3D7c	3D7C3A1J	8	A2, B
83-1362.	Humlesjö 2	4	Öppen hagmark	1,0	Röke	3DNV	3D7c	3D7C2J1E	8	*
83-1378.	Humlesjö 3	4	Annan hagmark	0,6	Hörja	3DNV	3D7c	3D7C1D7B	8	*
83-1379.	Humlesjö 4	4	Öppen hagmark	0,2	Hörja	3DNV	3D7c	3D7C1D9D	8	*
83-1401.	Aggarp	4	Öppen hagmark	1,0	Hörja	3DNV	3D7d	3D7D2A7J	8	*
83-1460.	Fredskog	3	Öppen hagmark	0,8	Farstorp	3DNV	3D7e	3D7E3D7G	8	*
83-1468.	Gammalstorp	3	Öppen hagmark	5,3	Farstorp	3DNV	3D7e	3D7E3E7H	8	*
83-1471.	Kråkeberga	2	Öppen hagmark	5,8	Farstorp	3DNV	3D7e	3D7E2E8B	8	A1, B
83-1474.	Mala	4	Öppen hagmark	5,5	Vankiva	3DNV	3D7e	3D7E0A7A	8	*
83-1477.	Sjötorpet	3	Annan hagmark	3,0	Vankiva	3DNV	3D7e	3D7E1C3B	8	*
83-1500:1.	Limmenakärret	2	Öppen hagmark	7,7	Stoby	3DNO	3D7f	3D7F2C1D	8	A2
83-1500:2.	Limmenakärret	2	Öppen hagmark	2,7	Stoby	3DNO	3D7f	3D7F2C2G	8	A2
83-1523.	S Horsabjär	4	Öppen hagmark	1,0	Stoby	3DNO	3D7f	3D7F0E8A	8	*
83-1526.	SSV Horsabjär	4	Öppen hagmark	0,7	Stoby	3DNO	3D7f	3D7F0D1I	8	*
83-1529.	Tottarp	3	Öppen hagmark	1,2	Hästveda	3DNO	3D7g	3D7G4B8H	8	*
83-1541.	Frostenstorp	3	Öppen hagmark	3,1	Hästveda	3DNO	3D7g	3D7G3C7J	8	*
83-1548.	Rävninge 1	3	Öppen hagmark	7,5	Hästveda	3DNO	3D7g	3D7G3E6C	8	*
83-1553.	Ottarp	4	Öppen hagmark	0,5	Hästveda	3DNO	3D7g	3D7G2C7C	8	*
83-1558.	Rävninge 2	3	Öppen hagmark	7,6	Hästveda	3DNO	3D7g	3D7G2D2D	8	*
83-1577.	Vileberga	3	Öppen hagmark	1,1	Hästveda	3DNO	3D7g	3D7G3D8J	8	*
83-1578.	Bockaröd	3	Öppen hagmark	1,7	Hästveda	3DNO	3D7g	3D7G3E5B	8	*
83-1601.	Hylhult	3	Öppen hagmark	0,6	Norra Sandby	3DNO	3D7h	3D7H1B6A	8	*
83-1604.	Karlsnäs	4	Öppen hagmark	0,8	Norra Sandby	3DNO	3D7h, 3D6h	3D7H0A0C	8	*
83-1616.	Värgapet	3	Annan hagmark	1,5	Norra Sandby	3DNO	3D6g	3D6G2A7C	8	*
83-1632.	Ekamölla	3	Annan hagmark	0,6	Norra Sandby	3DNO	3D6g	3D6G2C6C	8	*
83-1686.	Åkestorp	2	Öppen hagmark	2,6	Vankiva	3DNV	3D6e	3D6E3D9C	8	B
83-1700.	Tullstorp 1	4	Öppen hagmark	21,6	Vankiva	3DNV	3D6e, 3D6f	3D6E3E8J	8	*
83-1704.	Tullstorp 2	4	Öppen hagmark	0,9	Vankiva	3DNV	3D6e	3D6E3E2H	8	*
83-1712.	Vankiva	4	Öppen hagmark	3,6	Vankiva	3DNV	3D6e, 3D5e	3D6E0A0E	8	*
83-1727.	Kärlingeberga	3	Öppen hagmark	2,0	Stoby	3DNO	3D6f	3D6F2B7H	8	*
83-1768.	Björkhaga	3	Öppen hagmark	2,0	Vankiva	3DNO	3D6f	3D6F4A5B	8	*
83-1781.	Vedema	4	Annan hagmark	1,3	Hörja	3DNV	3D6d	3D6D4B9F	8	*
83-1785.	Björkeröd 1	3	Betad skog	50,0	Hörja	3DNV	3D7d, 3D6d	3D7D0B2A	8	*
83-1786.	Björkeröd 2	4	Öppen hagmark	1,8	Hörja	3DNV	3D6d	3D6D4C6J	8	*
83-1787.	Björkeröd 3	4	Öppen hagmark	0,9	Hörja	3DNV	3D6d, 3D7d	3D6D4D9D	8	*
83-1800.	Björnholm	4	Annan hagmark	0,6	Vankiva	3DNV	3D6d	3D6d3E8F	8	*
83-1810.	Björkåkra	2	Öppen hagmark	2,2	Finja	3DNV	3D6d	3D6D1A0C	8	A1
83-1821.	Gunnarstorp	4	Öppen hagmark	4,9	Finja	3DNV	3D6d	3D6D0D5I	8	*
83-1825:1.	Källstorp	2	Öppen hagmark	1,3	Hörja	3DNV	3D6c	3D6C3B9G	8	A1
83-1825:2.	Källstorp	2	Betad skog	1,8	Hörja	3DNV	3D6c	3D6C3B9G	8	A1
83-1848.	O Grydabjär	4	Öppen hagmark	1,6	Höja	3DNV	3D6c	3D6C2E6G	8	*
83-1851.	Kulladal	3	Öppen hagmark	2,6	Höja	3DNV	3D6c	3D6C2D4H	8	*
83-1856.	Björklunda	4	Öppen hagmark	0,5	Hörja	3DNV	3D6c	3D6C1B3J	8	*
83-1917.	Smedabygget	3	Öppen hagmark	8,1	Västra Torup	3DNV	3D6b	3D6B1B0G	8	*
83-1922.	Gammalsbygget	3	Öppen hagmark	0,9	Hörja	3DNV	3D6b	3D6B2D1J	8	*
83-1923.	Rya	4	Öppen hagmark	2,0	Hörja	3DNV	3D6b	3D6B2E0B	8	*
83-1929.	Angsbygget	3	Betad skog	1,6	Västra Torup	3DNV	3D7g	3D6A1E1F	8	*
83-1939.	Tidemanstorp	4	Öppen hagmark	0,8	Vittsjö	3DNV	3D8c	3D8C2B5G	8	*
83-1945.	Kvidala	3	Öppen hagmark	2,9	Vittsjö	3DNV	3D8c	3D8C2C4E	8	*
83-1952.	Olastorp	3	Öppen hagmark	1,6	Vittsjö	3DNV	3D8c	3D8C2C8D	8	*
83-1959.	Önnarp 1	4	Öppen hagmark	0,7	Röke	3DNV	3D8c	3D8C0B0I	8	*
83-1963.	Önnarp 2	4	Öppen hagmark	3,8	Röke	3DNV	3D8c	3D8C0C5A	8	*
83-1983.	SSO Vegesjö	4	Betad skog	0,8	Norra Åkarp	3DNV	3D8d	3D8D2B8I	8	*
83-1994.	Slättaröd 1	4	Öppen hagmark	0,3	Norra Åkarp	3DNV	3D8d	3D8D2D5C	8	*
83-1996.	Slättaröd 2	2	Öppen hagmark	2,7	Norra Åkarp	3DNV	3D8d	3D8D4D5E	8	A2
83-1999.	Slättaröd 4:59	4	Öppen hagmark	0,9	Norra Åkarp	3DNV	3D8d	3D8G3D4G	8	*
83-2005.	Skulkarp	4	Annan hagmark	1,4	Norra Åkarp	3DNV	3D8d	3D8D1A9D	8	*
83-2008.	Hågnarp 1	4	Öppen hagmark	0,5	Norra Åkarp	3DNV	3D8d	3D8D1A6F	8	*
83-2010.	Hillarp 1:33	4	Öppen hagmark	1,5	Norra Åkarp	3DNV	3D8d	3D8D1A0G	8	*
83-2012.	Hågnarp	3	Öppen hagmark	0,6	Norra Åkarp	3DNV	3D8d	3D8D2B3B	8	*
83-2013.	Torrarp 2:7	4	Öppen hagmark	1,4	Norra Åkarp	3DNV	3D8d	3D8D1B7E	8	*
83-2030.	Torrarp 1	3	Öppen hagmark	2,9	Norra Åkarp	3DNV	3D8d	3D8D1C5C	8	*
83-2044:1.	Ramsberga	4	Öppen hagmark	0,7	Vittsjö	3DNV	3D8d	3D8D1E5D	8	*

Samtliga klass 1-, 2-, 3- och 4-objekt i Hässleholms kommun (forts.)

Objekt-nummer	Objektnamn	Klass	Naturtyp	Areal	Församling	Topogr. kartblad	Ekonomiska kartblad	Koordinat	Natur-geogr. region	Urvals-Kriterier
83-2044:2.	Ramsberga	4	Öppen hagmark	0,3	Vittsjö	3DNV	3D8d	3D8D1E4F	8	*
83-2063.	Lilla Hemmeströ	4	Annan hagmark	1,7	Norra Åkarp	3DNV	3D8e	3D8E4A3B	8	*
83-2116.	Tågarp 1	3	Öppen hagmark	0,7	Farstorp	3DNO	3D8f	3D8F3B7F	8	*
83-2121.	Matberga	3	Öppen hagmark	2,8	Farstorp	3DNO	3D8f	3D8F2B2C	8	*
83-2125.	Tågarp 2	2	Annan hagmark	1,0	Farstorp	3DNO	3D8f	3D8F2B7H	8	A2, B
83-2126.	Tågarp 3	4	Öppen hagmark	2,5	Farstorp	3DNO	3D8f	3D8F3B3H	8	*
83-2127.	Tågarp 4	4	Öppen hagmark	2,5	Farstorp	3DNO	3D8f	3D8F3C3C	8	*
83-2129.	Matberga 2	4	Öppen hagmark	0,9	Farstorp	3DNO	3D8f	3D8F1B8C	8	*
83-2139.	Olastorp 2	3	Öppen hagmark	1,0	Farstorp	3DNO	3D8f	3D8F4D2B	8	*
83-2152.	Enehuset	4	Öppen hagmark	2,4	Farstorp	3DNO	3D8f	3D8F3E6C	8	*
83-2155.	Långaröd 1	2	Öppen hagmark	3,0	Farstorp	3DNO	3D8f	3D8F2E6H	8	A1
83-2156.	Långaröd 2	2	Annan hagmark	2,8	Farstorp	3DNO	3D8f	3D8F2E8E	8	A1, B
83-2168.	Lur 1	4	Öppen hagmark	2,2	Farstorp	3DNO	3D8f	3D8F0E3C	8	*
83-2171.	Lur 2	3	Öppen hagmark	2,2	Farstorp	3DNO	3D8f, 3D7f	3D8F0D0I	8	*
83-2242.	Minnet	4	Annan hagmark	1,2	Hästveda	3DNO	3D8g	3D8G0E3I	8	*
83-2245.	Lenhult	4	Öppen hagmark	3,2	Vittsjö	3DNV	3D9c	3D9C1E8H	8	*
83-2250.	Brogården 2	4	Betad skog	6,0	Verum	3DNO	3D9f	3D9F4A0H	8	*
83-2252.	Brogården 1	3	Öppen hagmark	2,2	Verum	3DNO	3D9f	3D9F3A8F	8	*
83-2267.	Pjäcket	3	Öppen hagmark	1,1	Vittsjö	3DNV	3D9d	3D9D0A7I	8	*
83-2269.	Magnarp	2	Öppen hagmark	1,0	Verum	3DNO	3D9f	3D9F3D7D	8	A2, B
83-2272.	Tågarp	4	Öppen hagmark	0,5	Verum	3DNO	3D9f	3D9F4C4A	8	*
83-2276.	Gubbarp 1	2	Öppen hagmark	5,9	Verum	3DNO	3D9f, 4D0f	3D9F4E9E	8	A2, B
83-2277.	Gubbarp 2	4	Annan hagmark	1,2	Verum	3DNO	3D9f, 4D0f	3D9F4E9G	8	*
83-2278.	Gubbarp 3	3	Öppen hagmark	0,6	Verum	3DNO	3D9f	3D9F4E8H	8	*
83-2291.	Malseröd	4	Öppen hagmark	0,6	Verum	3DNV	3D9e	3D9E4C4D	8	*
83-2296.	Furnarp	4	Öppen hagmark	0,9	Farstorp	3DNO	3D9f	3D9F0D6BH	8	*
83-2301:1.	Mölleröd	1	Sötvattenstrandäng	6,0	Verum	3DNV	3D9e	3D9E4E5D	8	A1, B
83-2301:2.	Mölleröd	1	Öppen hagmark	0,5	Verum	3DNV	3D9e	3D9E4E5D	8	A1, B
83-2307:1.	Björkeberga gård	3	Annan hagmark	7,5	Verum	3DNO	3D9g	3D9G4A6H	8	*
83-2307:2.	Björkeberga gård	3	Öppen hagmark	3,0	Verum	3DNO	3D9g	3D9G4B6B	8	*
83-2308.	Björkeberga 2	4	Annan hagmark	1,2	Verum	3DNO	3D9g	3D9G4A0J	8	*
83-2311.	Slåhultatorp	4	Öppen hagmark	6,0	Verum	3DNO	3D9g	3D9G3A3E	8	*
83-2319.	Stora Frösboholma	4	Öppen hagmark	7,2	Vittsjö	4DSV	4D0b, 4D0c	4D0C2A5A	8	*
83-2342.	Backatorp	3	Annan hagmark	1,7	Vittsjö	4DSV	4D0c	4D0C4D7J	8	*
83-2364.	Hagnarp	2	Öppen hagmark	3,3	Verum	3DNO	3D9g	3D9G1C1A	8	A2, B
83-2370.	Tulatorp	2	Öppen hagmark	1,1	Verum	3DNO	3D9g	3D9G1D9A	8	A2
83-2385.	Björstorp	3	Betad skog	11,6	Vittsjö	4DSV	4D0d	4D0D4D2E	8	*
83-2422.	Hyngarp 1	3	Öppen hagmark	1,6	Vittsjö	4DSV	4D0e	4D0E3A3I	8	*
83-2425.	Hyngarp 2	4	Öppen hagmark	0,5	Vittsjö	4DSV	4D0e	4D0E3A2F	8	*
83-2447.	Norraskog	4	Öppen hagmark	0,5	Verum	4DSV	4D0c	4D0E2E5E	8	*
83-2462.	Horsaskog 1	4	Öppen hagmark	0,8	Verum	4DSO	4D0f	4D0F1B2E	8	*
83-2474.	Horsaskog 2	4	Öppen hagmark	1,6	Verum	4DSO	4D0f	4D0F0B9E	8	*
83-2484.	Verum	3	Sötvattenstrandäng	2,9	Verum	4DSO	4D0f	4D0F0A0F	8	*
83-2486.	Bolberöd 1	4	Öppen hagmark	2,7	Verum	4DSO	4D0f, 3D9f	4D0F0C0C	8	*
83-2487.	Bolberöd 2	4	Öppen hagmark	1,2	Verum	4DSO	4D0f	4D0F0C2E	8	*
83-2488.	Bolberöd 3	4	Betad skog	0,9	Verum	4DSO	4D0f	4D0F0C1F	8	*
83-2503:1.	Hörlinge 1	2	Sötvattenstrandäng	40,0	Verum	4DSO	4D0g	4D0G0A4D	8	A2, B
83-2503:2.	Hörlinge 1	2	Sidvallsäng	1,2	Verum	4DSO	4D0g	4D0G0A4D	8	A2, B
83-2504.	Ekeröd 1	3	Annan hagmark	3,0	Verum	4DSO	4D0f	4D0F0E3D	8	*
83-2505.	Ekeröd 2	3	Öppen hagmark	9,2	Verum	4DSO	4D0f, 3D9f	4D0F0D1J	8	*
83-2507.	Söndregård	4	Öppen hagmark	0,7	Verum	4DSO	4D0g	4D0G2B5E	8	*
83-2516.	Forsbergs ö	3	Annan hagmark	8,9	Verum	4DSO	4D0g	4D0G1A3G	8	*
83-2524:1.	Hörlinge 3	2	Öppen hagmark	5,3	Verum	4DSO	4D0g	4D0G0B8A	8	A2, B
83-2524:2.	Hörlinge 3	2	Betad skog	3,3	Verum	4DSO	4D0g	4D0G0B8A	8	A2, B
83-3000:1.	Hovgården Ö	2	Sidvallsäng	4,5	Verum	4DSO	4D0g	4D0G1B0B	8	A2
83-3000:2.	Hovgården Ö	2	Annan hagmark	1,7	Verum	4DSO	4D0g	4D0G1B0B	8	A2
83-3001.	Hovgården 2	1	Sidvallsäng	1,7	Verum	4DSO	4D0g	4D0G0B4A	8	A1
83-3100	Kärråkra	2	Öppen hagmark	1,5	Hässleholm	3DNV	3D5e	3D5E3D8B	8	A1
83-3101.	Åraslövs mosse	2	Slåtterkärr	4,2	Vinslöv	3DSO	3D3g, 3D3h	3D3G4E6J	7	A1, B

Arealer i ha och antal objekt fördelat på värdeklasser

Klass	1	2	3	4	*Totalt*
Antal objekt	2	24	139	125	*290*
Areal (ha)	8,2	175,0	628,5	355,1	*1166,8*
Areal/Objekt	4,1	7,3	4,5	2,8	*4,0*

Arealer i ha fördelat på naturtyper och värdeklasser

	Naturbetesmarker						*Ängar*	
	Annan hagmark	**Betad skog**	**Buskrik utmark**	**Ene-fälad**	**Sötvatten-strandäng**	**Öppen hagmark**	**Sidvalls-äng**	**Slåtter-kärr**
Klass 1	0,0	0,0	0,0	0,0	6,0	0,5	1,7	0,0
Klass 2	25,2	29,0	0,0	0,0	40,0	70,9	5,7	4,2
Klass 3	165,8	93,9	12,0	23,4	2,9	330,5	0,0	0,0
Klass 4	88,5	24,8	1,5	8,5	0,0	231,8	0,0	0,0
Summa	*279,5*	*147,7*	*13,5*	*31,9*	*48,9*	*633,7*	*7,4*	*4,2*

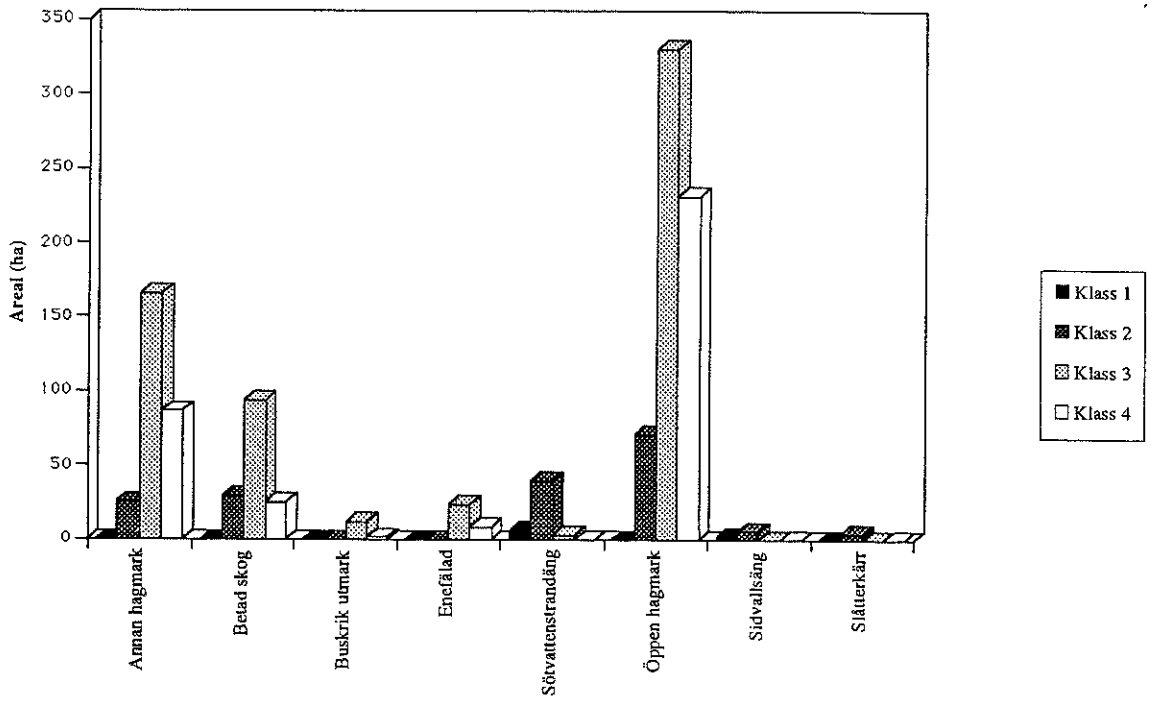

Objektens geografiska läge i Hässleholms kommun

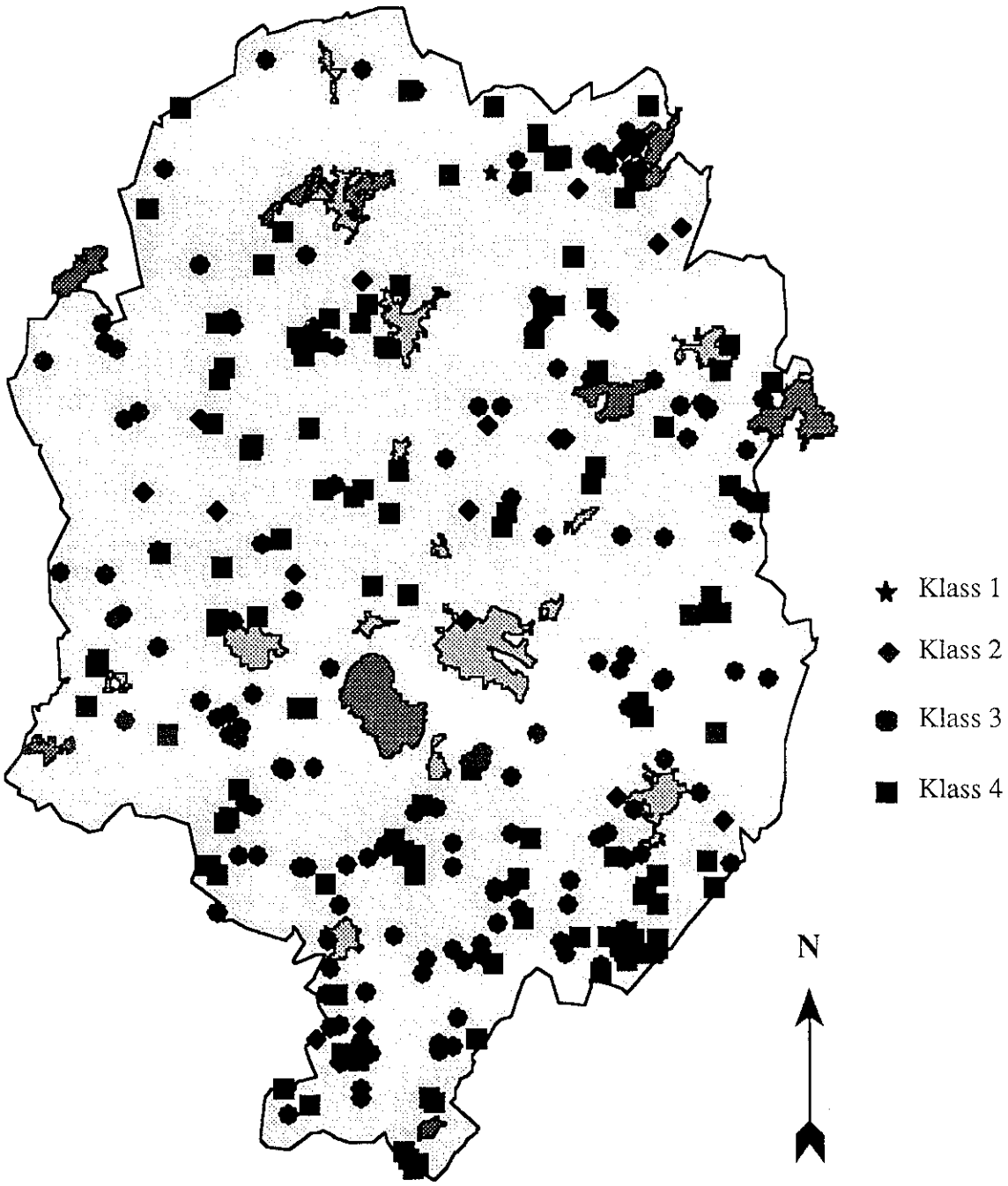

4D 0b Fagerhult

Utdrag ur topografiska kartan

4D Markaryd SV

Skala 1:50 000

0 500 1000 1500 m

N

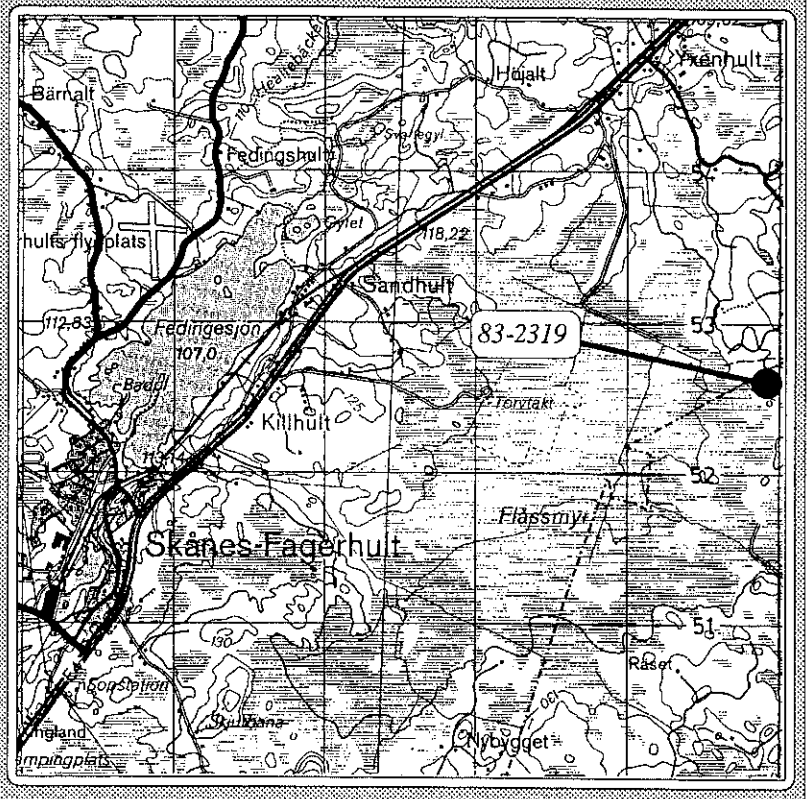

Obj. nr	Obj. namn	Naturtyp	Värde-klass	Areal (ha)	Övrigt
83-2319	Stora Frösboholma	Öppen hagmark	4	7,2	Se 4D0c

4D 0c Snärshult

Utdrag ur topografiska kartan

4D Markaryd SV

Skala 1:50 000

0 500 1000 1500 m

N

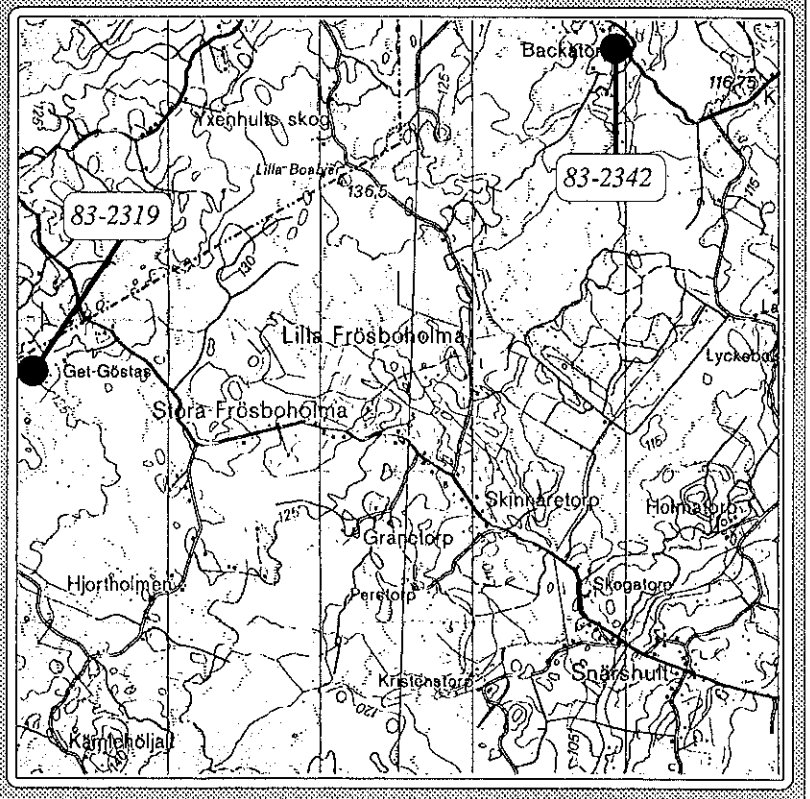

Obj. nr	Obj. namn	Naturtyp	Värde-klass	Areal (ha)	Övrigt
83-2319	Stora Frösboholma	Öppen hagmark	4	7,2	Se även 4D0b
83-2342	Backatorp	Annan hagmark	3	1,7	

4D 0d Emmaljunga

Utdrag ur topografiska kartan

4D Markaryd SV

Skala 1:50 000

0 500 1000 1500 m

N



Obj. nr	Obj. namn	Naturtyp	Värde-klass	Areal (ha)	Övrigt
83-2385	Björstorp	Betad skog	3	11,6	

4D 0e Hyngarp

Utdrag ur topografiska kartan

4D Markaryd SV

Skala 1:50 000

0 500 1000 1500 m

N

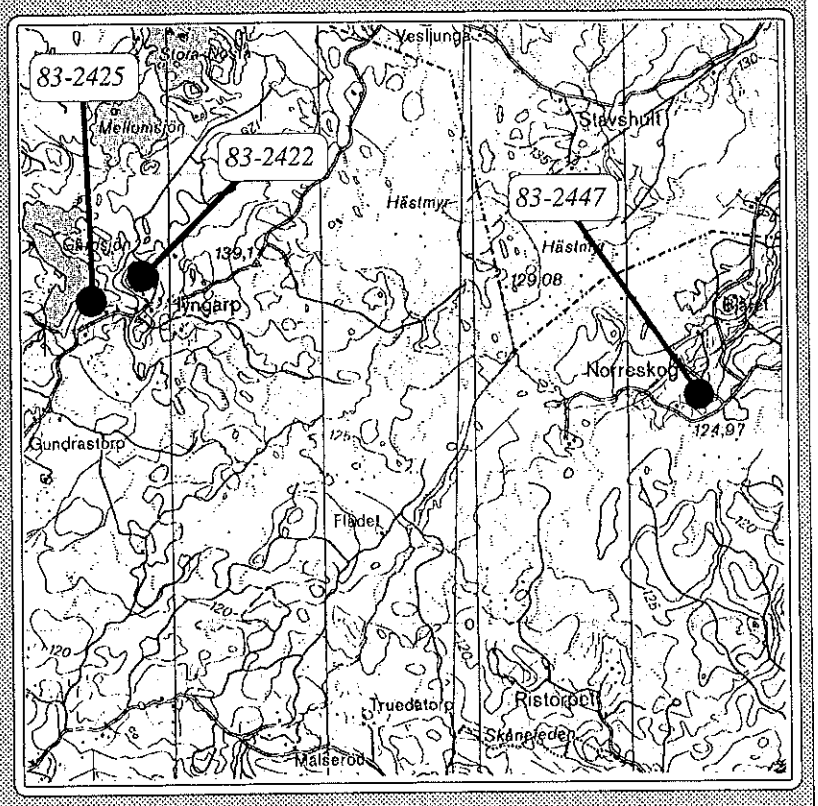

Obj. nr	Obj. namn	Naturtyp	Värde-klass	Areal (ha)	Övrigt
83-2422	Hyngarp 1	Öppen hagmark	3	1,6	
83-2425	Hyngarp 2	Öppen hagmark	4	0,5	
83-2447	Norraskog	Öppen hagmark	4	0,5	

4D 0f Hästberga

Utdrag ur topografiska kartan

4D Markaryd SO

Skala 1:50 000

0 500 1000 1500 m

N

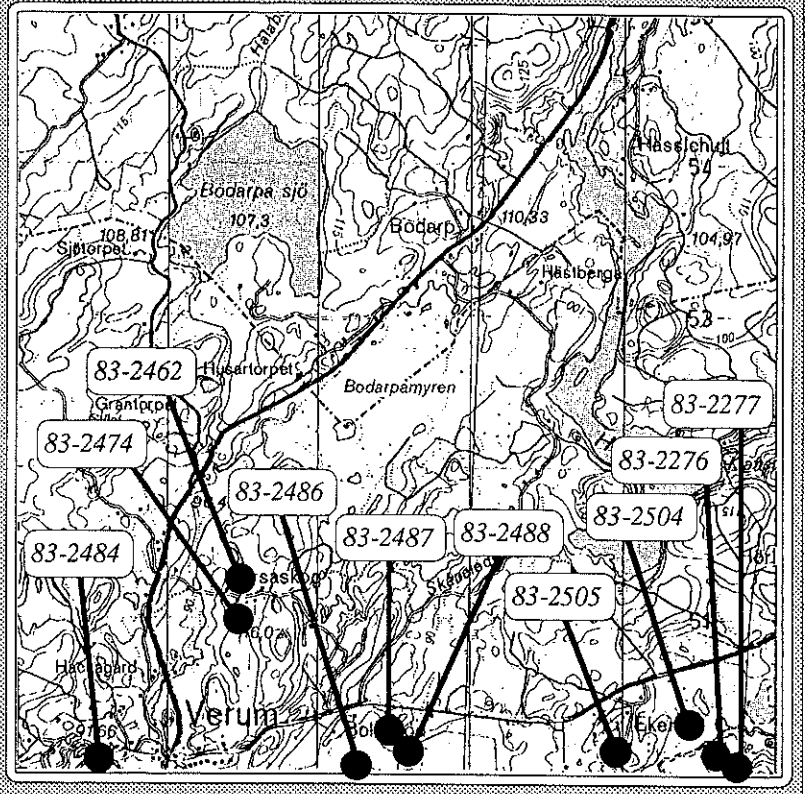

Obj. nr	Obj. namn	Naturtyp	Värde-klass	Areal (ha)	Övrigt
83-2276	Gubbarp 1	Öppen hagmark	2	5,9	Se 3D9f
83-2277	Gubbarp 2	Annan hagmark	4	1,2	Se 3D9f
83-2462	Horsaskog 1	Öppen hagmark	4	0,8	
83-2474	Horsaskog 2	Öppen hagmark	4	1,6	
83-2484	Verum	Sötvattenstrandäng	3	2,9	
83-2486	Bolberöd 1	Öppen hagmark	4	2,7	Se även 3D9f
83-2487	Bolberöd 2	Öppen hagmark	4	1,2	
83-2488	Bolberöd 3	Betad skog	4	0,9	
83-2504	Ekeröd 1	Annan hagmark	3	3,0	
83-2505	Ekeröd 2	Öppen hagmark	3	9,2	Se även 3D9f

4D 0g Ejratal

Utdrag ur topografiska kartan

4D Markaryd SO

Skala 1:50 000

0 500 1000 1500 m

N

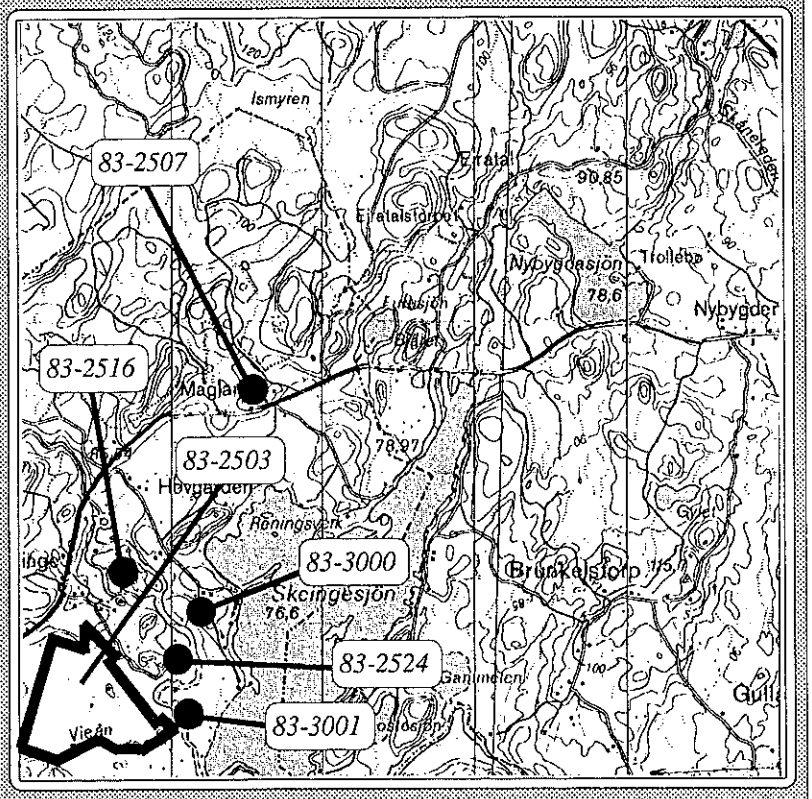

Obj. nr	Obj. namn	Naturtyp	Värde-klass	Areal (ha)	Övrigt
83-2503:1	Hörlinge 1	Sötvattenstrandäng	2	40,0	
83-2503:2	Hörlinge 1	Sidvallsäng	2	1,2	
83-2507	Söndregård	Öppen hagmark	4	0,7	
83-2516	Forsbergs ö	Annan hagmark	3	8,9	
83-2524:1	Hörlinge 3	Öppen hagmark	2	5,3	
83-2524:2	Hörlinge 3	Betad skog	2	3,3	
83-3000:1	Hovgården Ö	Sidvallsäng	2	4,5	
83-3000:2	Hovgården Ö	Annan hagmark	2	1,7	
83-3001	Hovgården 2	Sidvallsäng	1	1,7	

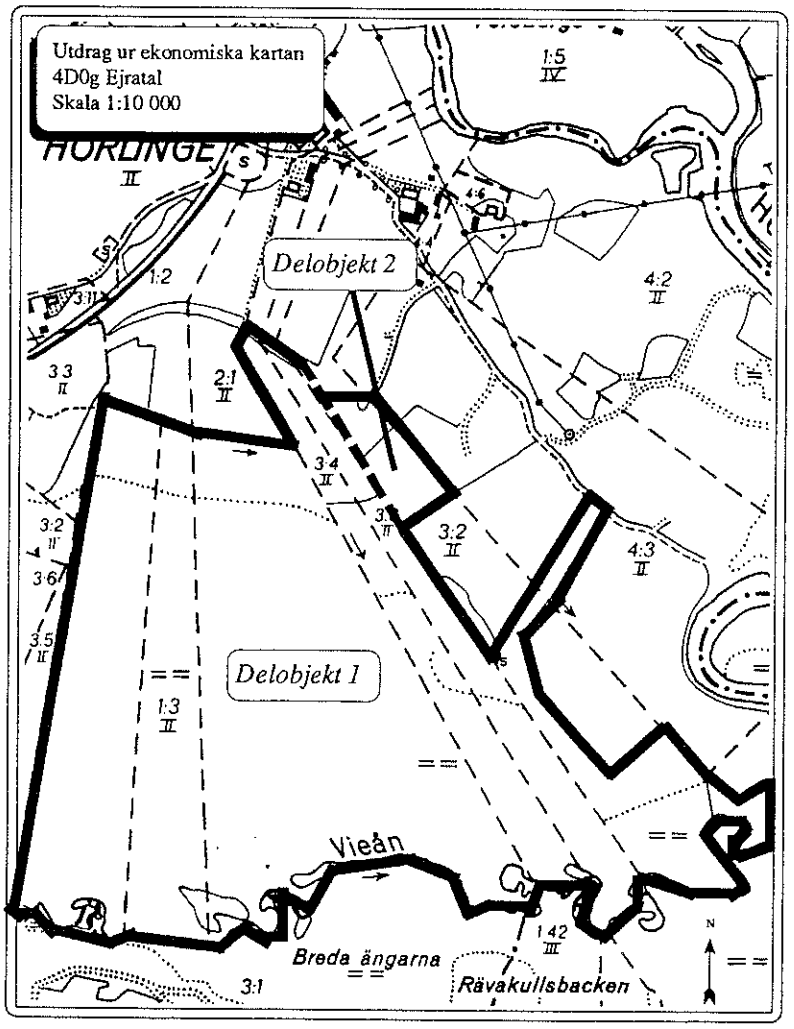

Objekt nummer: 83-2503

Värdeklass: 2

Objektnamn: Hörlinge 1

Socken: Verum

Inventeringsdatum: 89-06-26

Inventerare: KAO

Naturgeografisk region: 8

Koordinat: 4D0G0A4D

Areal (ha): 41,2

Naturtyp:
Delobjekt 1: Sötvattenstrandäng
Delobjekt 2: Sidvallsäng

Vegetationstyper:
Fuktig rished av pors-blåtåteltyp
Fuktäng, sydlig variant av blåtåteltyp
Fuktäng av högstarrtyp

Allmän beskrivning: De vackra strandängarna vid Verumsån har tidigare huvudsakligen hävdats som slåttermark, i torrare delar även som betesmark. Ån har här ett vackert meandrande lopp och på flera ställen syns sk korvsjöar. Marken är idag till största delen ohävdad, men ej igenväxt. Ett litet parti i (delobjekt 2) har dock slagits 1990. Trädskikt saknas med undantag av som på två små moränkullar på vilka det växer gran, ek och björk. Pors förekommer i spridda bestånd över uppskattningsvis ca 25% av objektets areal. Området har ett rikt fågelliv med ett stort antal olika vadar- och sjöfågelarter.

Vegetation: I delobjekt 1 är vegetationen lågvuxen med arter som hundstarr, hirsstarr, trådtåg, blåtåtel, kärrsilja och kråkklöver. Närmare ån finns även inslag av trådstarr, vass-starr, svärdslilja, frossört och ängsull. Objektets östra delar har ett annat utseende med tuvigare vegetation, vilket troligen beror på större inverkan av beteshävd. Delobjekt 2 domineras helt av trådtåg och hirsstarr.

Hävd: Delobjekt 1 är ohävdat, men ännu ej igenväxt. Större delen av marken har fortfarande den plana struktur som kännetecknar slåttermarker. Delobjekt 2 hävdades 1990 genom slåtter.

Markhistoria: Den ekonomiska kartan från 1935 anger sidvallsäng för större delen av området. I norr och nordost fanns även betade kärrpartier samt en mindre åker. Delobjekt 2 var till hälften åker medan den andra halvan var åker som huvudsakligen användes som betesmark.

Ingrepp, påverkan: Ett ganska nytt dike går genom objektet i nord-sydlig riktning.

Kulturhistoriska spår: Saknas.

Befintliga planer och skydd: Objektet är av riksintresse för naturvård (område NL 18). Objektet är föreslaget som naturreservat i länets naturvårdsplan från 1975 (område 2).

Dokumentation: Naturvårdsplan för Skåne, del Kristianstads län. Länsstyrelsen i Kristianstads län 1975.

Omdöme: Gamla slåttermader och betesmarker som ännu ej har växt igen och där hävden skulle kunna återupptagas direkt utan omfattande restaureringsåtgärder. De vidsträckta markerna har ett mycket rikt fågelliv och de ligger i ett område med vacker landskapsbild.

Urvalskriterier: A2, B.

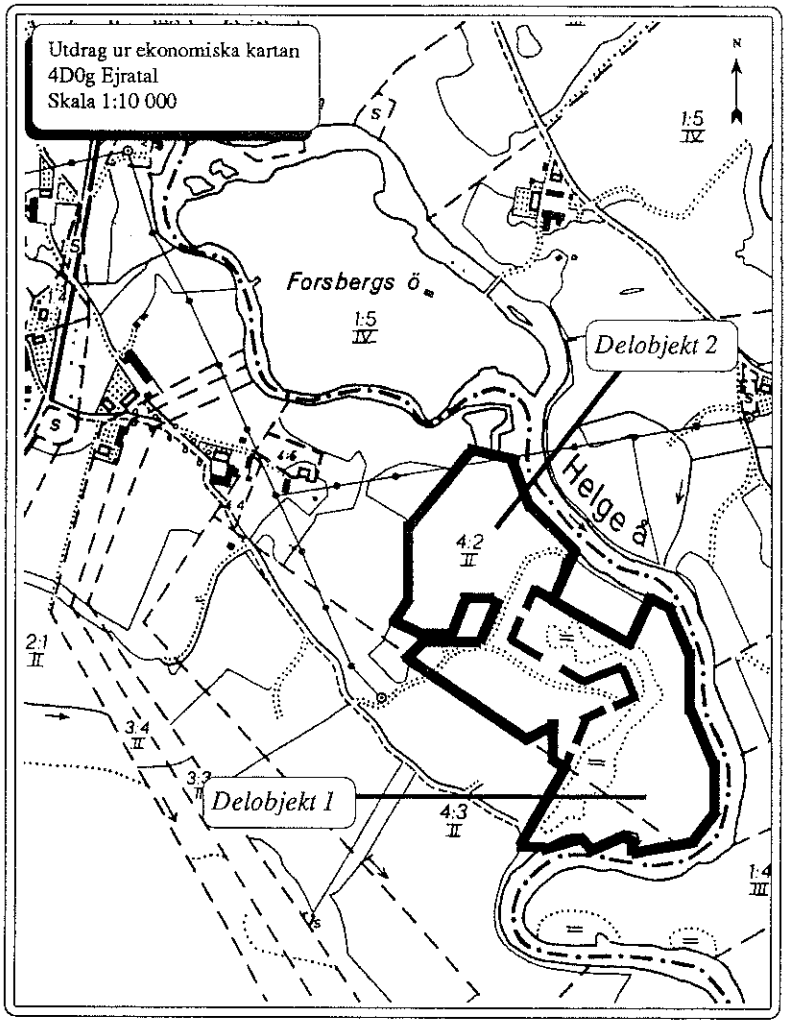

Objekt nummer: 83-2524

Värdeklass: 2

Objektnamn: Hörlinge 3

Socken: Verum

Inventeringsdatum: 89-06-29

Inventerare: KAO

Naturgeografisk region: 8

Koordinat: 4D0G0B8A

Areal (ha):
Delobjekt 1: 5,3
Delobjekt 2: 5,3

Naturtyp:
Delobjekt 1: Öppen hagmark
Delobjekt 2: Betad skog

Vegetationstyper:
Delobjekt 1: Fuktäng av gräs-lågstarrtyp
Delobjekt 2: Rished av blåbär-lingontyp

Allmän beskrivning: Delobjekt 1 är en öppen, fuktig mark som är belägen intill Helge å. I trädskiktet finns enstaka exemplar av björk och al. Större delen av delobjektet är en gammal slåttermark. Delobjekt 2 är skogsmark som betas tillsammans med delobjekt 1. Förekomsten av döende enar antyder om att marken tidigare har varit betydligt mer öppen. Ganska ung ek dominerar med inslag av björk, gran och lövföryngring.

Vegetation: Den öppna markens finaste partier finns i nordväst med välhävdad lågstarräng och blåtåteläng. Här växer mycket trådtåg, hundstarr, hirsstarr och blåtåtel. I de torrare kanterna finns rikligt med stagg. Även arter som tranbär och ljung förekommer. I övrigt domineras marken av tuvtåtel och blåtåtel. I vissa partier dominerar den starkt slåttergynnade arten trådtåg. Andra arter som förekommer är kråkklöver, krypvide, vattenmåra, kärrviol och ältranunkel. Klockgentiana finns med några få exemplar. I den betade skogen finns en svag gräs-/rishedssvål med kruståtel, blåbär och stenmåra som vanliga arter. Stora delar av grässvålen är upplöst på grund av det kraftiga trädskiktet.

Hävd: Söder om fastighetsgränsen var marken ohävdad 1990, men slogs för några år sedan. Den norra delen var välhävdad 1989, men ett år senare var hävden betydligt sämre, särskilt i de östra delarna.

Markhistoria: Delobjket 1 var sidvallsäng enligt den ekonomiska kartan från 1935. En mindre del i nordväst (den idag finaste) var öppen betesmark. Marken söder om ägogränsen var betat kärr. Delobjekt 2 var skogsmark. Den nordvästra delen var dock tämligen öppen.

Ingrepp, påverkan: Saknas..

Kulturhistoriska spår: Saknas.

Befintliga planer och skydd: Objektet är av riksintresse för naturvård (område NL 18). Landskapsbildsskydd är föreslaget för området i länets naturvårdsplan från 1975 (område 2).

Dokumentation: Naturvårdsplan för Skåne, del Kristianstads län. Länsstyrelsen i Kristianstads län 1975.

Omdöme: Öppen, ej kvävepåverkad mark som är vackert belägen intill Helge å. Vegetationen innehåller en hel del slåttergynnade arter.

Urvalskriterier: A2, B.

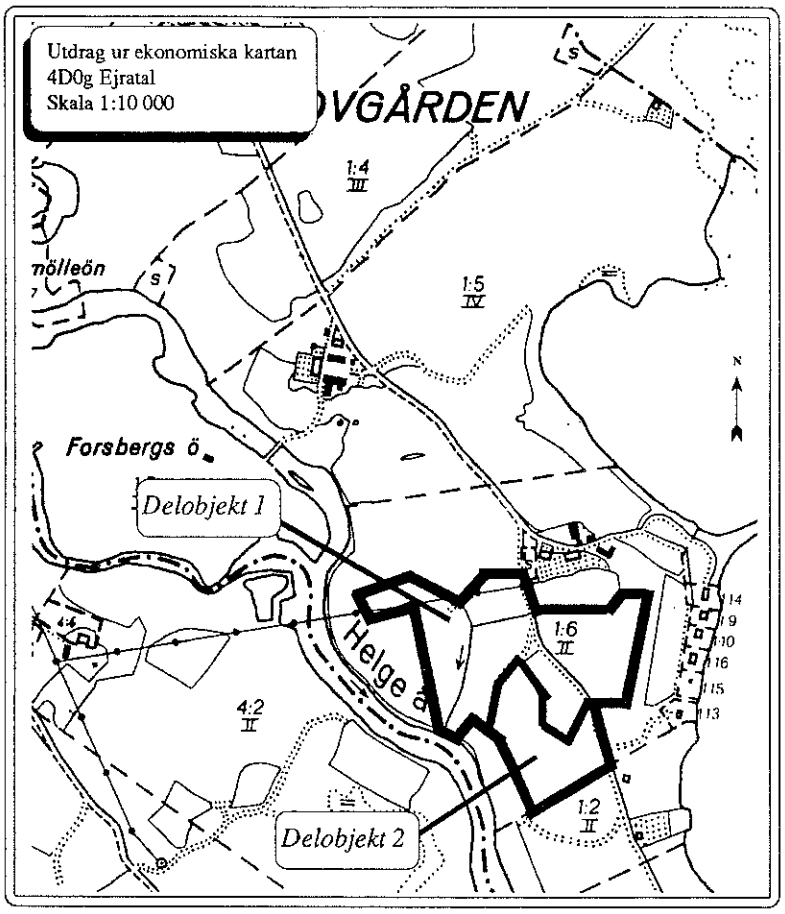

Objekt nummer: 83-3000

Värdeklass: 2

Objektnamn: Hovgården Ö

Socken: Verum

Inventeringsdatum: 1990-08-24

Inventerare: KOL/MNN

Naturgeografisk region: 8

Koordinat: 4D0G1B0B

Areal (ha): Delobjekt 1: 4,5
Delobjekt 2: 1,7

Naturtyper:
Delobjekt 1: Sidvallsäng
Delobjekt 2: Annan hagmark

Vegetationstyper:
Delobjekt 1: Fuktäng av blåtåteltyp
Delobjekt 2: Gräshed

Allmän beskrivning: Öppen sidvallsäng som är belägen mellan Helge å och Skeingesjön. Träd- och buskskikt saknas. Delobjekt 2 är en hagmark med tall, ek, björk och al i trädskiktet.

Vegetation: Fuktängsvegetation med med stort inslag av trådtåg. Andra arter som förekommer är ängsull, blodrot, kärrviol, blåtåtel, klockgentiana, krypvide, stagg och knägräs. I delobjekt 2 finns en svag grässvål med hedartad vegetation.

Hävd: Delobjekt 1 hävdas genom slåtter medan delobjekt 2 betas svagt.

Markhistoria: Den västra delen av delobjekt 1 var åker som huvudsakligen användes som betesmark enligt den ekonomiska kartan från 1935. Den östra halvan var åker. De östra delarna av delobjekt 2 var lövskog medan den västra halvan var åker som huvudsakligen utnyttjades som betesmark.

Ingrepp, påverkan: Saknas.

Kulturhistoriska spår: Saknas.

Befintliga planer och skydd: Objektet är av riksintresse för naturvård (område NL 18). Landskapsbildsskydd är föreslaget för området i länets naturvårdsplan från 1975 (område 1).

Dokumentation: Naturvårdsplan för Skåne, del Kristianstads län. Länsstyrelsen i Kristianstads län 1975.

Omdöme: Ej kvävepåverkad slåttermark och hagmark som är vackert belägen intill Helge å. Markanvändningen har varit varierande enligt de äldre kartorna. Hävdintensiteten är för låg.

Urvalskriterier: A2.

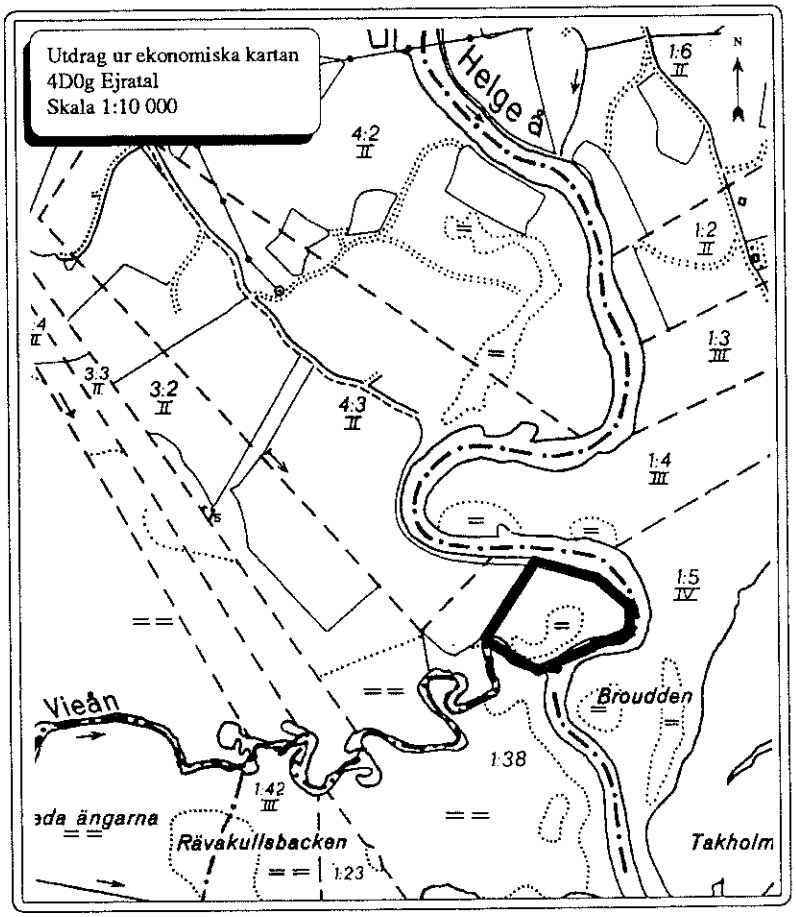

Objekt nummer: 83-3001

Värdeklass: 1

Objektnamn: Hovgården 2

Socken: Verum

Inventeringsdatum: ?

Inventerare: KOL

Naturgeografisk region: 8

Koordinat: 4D0G0B4A

Areal (ha): 1,7

Naturtyp: Sidvallsäng

Vegetationstyper:
Fuktäng av gräs-lågstarrtyp

Allmän beskrivning: Öppen sidvallsäng som är belägen intill Helge å. Träd- och buskskikt saknas.

Vegetation: Fuktäng av gräs-lågstarrtyp med stort inslag av hundstarr, hirsstarr, blåtåtel och trådtåg.

Hävd: Objektet hävdas väl genom regelbunden slåtter.

Markhistoria: Större delen av objektet var sidvallsäng enligt den ekonomiska kartan från 1935. Den nordligaste delen var åker.

Ingrepp, påverkan: Saknas.

Kulturhistoriska spår: Saknas.

Befintliga planer och skydd: Objektet är av riksintresse för naturvård (område NL 18). Förordnande som naturreservat är föreslaget för området i länets naturvårdsplan från 1975 (område 2).

Dokumentation: Naturvårdsplan för Skåne, del Kristianstads län. Länsstyrelsen i Kristianstads län 1975.

Omdöme: Välhävdad, ej kvävepåverkad slåttermark som är vackert belägen intill Helge å.

Urvalskriterier: A1.

3D 9b Bjärabygget

Utdrag ur topografiska kartan

3D Kristianstad NV

Skala 1:50 000

0 500 1000 1500 m

N

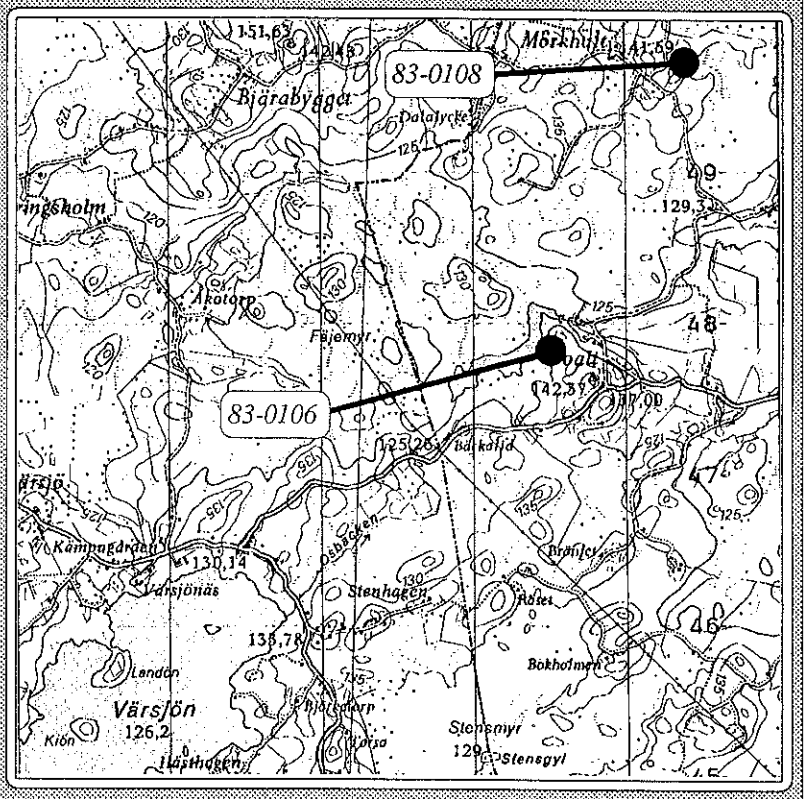

Obj. nr	Obj. namn	Naturtyp	Värde-klass	Areal (ha)	Övrigt
83-0106	Boalt	Öppen hagmark	4	2,0	
83-0108	Mörkhult	Annan hagmark	3	2,3	

3D 9c Rommentorp

Utdrag ur topografiska kartan

3D Kristianstad NV

Skala 1:50 000

0 500 1000 1500 m

N

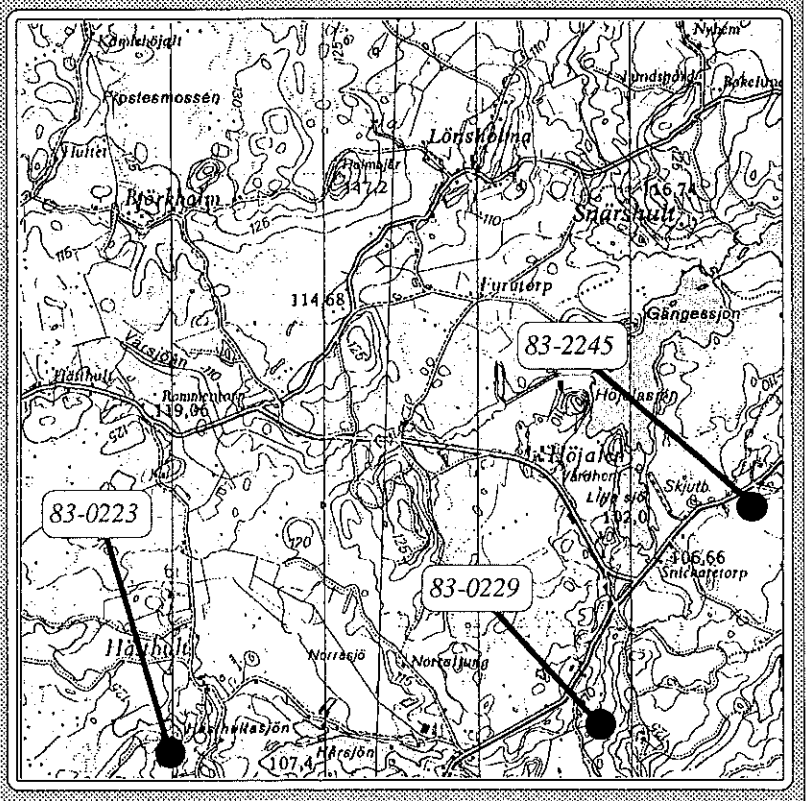

Obj. nr	Obj. namn	Naturtyp	Värde-klass	Areal (ha)	Övrigt
83-0223	Hästhult	Öppen hagmark	3	0,3	
83-0229	Härsjö	Öppen hagmark	4	0,5	
83-2245	Lenhult	Öppen hagmark	4	3,2	

3D 9d Vittsjö

Utdrag ur topografiska kartan

3D Kristianstad NV

Skala 1:50 000

0 500 1000 1500 m

N

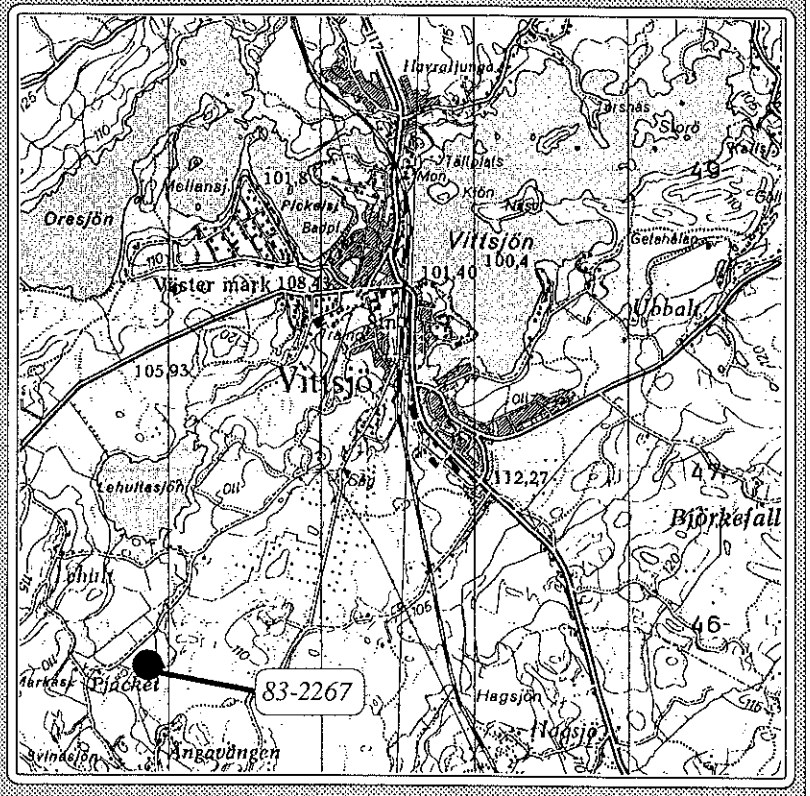

Obj. nr	Obj. namn	Naturtyp	Värde-klass	Areal (ha)	Övrigt
83-2267	Pjäcket	Öppen hagmark	3	1,1	

3D 9e Kulleröd

Utdrag ur topografiska kartan

3D Kristianstad NV

Skala 1:50 000

0 500 1000 1500 m

N

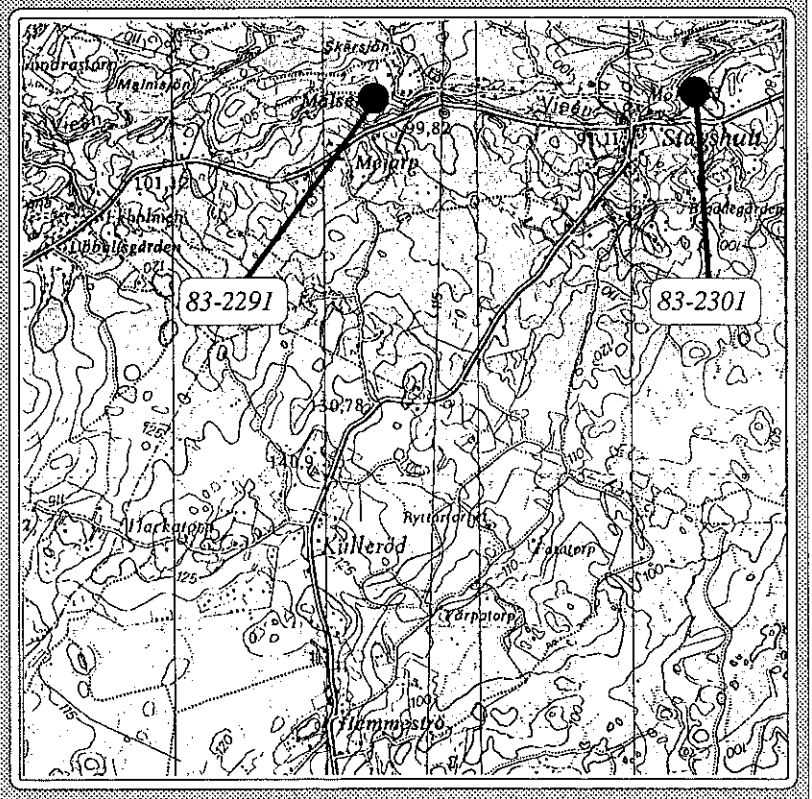

Obj. nr	Obj. namn	Naturtyp	Värde-klass	Areal (ha)	Övrigt
83-2291	Malseröd	Öppen hagmark	4	0,6	
83-2301:1	Mölleröd	Sötvattenstrandäng	1	6,0	
83-2301:2	Mölleröd	Öppen hagmark	1	0,5	

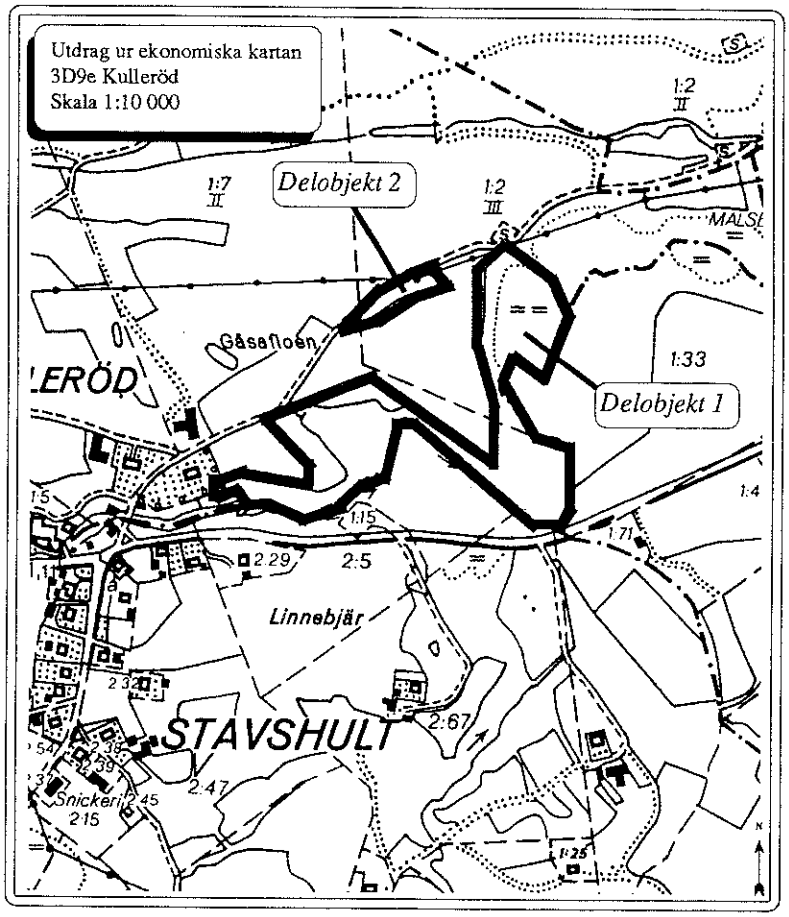

Objekt nummer: 83-2301

Värdeklass: 1

Objektnamn: Mölleröd

Socken: Verum

Inventeringsdatum: 1988-07-06

Inventerare: GBN/ACL

Naturgeografisk region: 8

Koordinat: 3D9E4E5D

Areal (ha): Delobjekt 1: 6,0
Delobjekt 2: 0,5

Naturtyp:
Delobjekt 1: Sötvattenstrandäng
Delobjekt 2: Öppen hagmark

Vegetationstyper:
Delobj. 1: Friskäng av svinrottyp
Fuktäng av blåtåteltyp
Fuktäng av högstarrtyp
Delobj. 2: Torräng av fårsvingeltyp

Allmän beskrivning: Branta sluttningar och strandängar vid Verumsån. Området är mycket vackert, med ån som meandrar sig fram i dalbottnen medan marken höjer sig kraftigt mot väster och norr. (Omgivande landskap domineras av granskogar med ganska stora inslag av lövträd och småbruten åkermark). Marken är öppen, förutom ett mindre lövskogsparti närmast Mölleröd. Ovanför sluttningarna, mot vägen i norr, brukas marken som åker. Mot vägen finns ännu ett brant parti med fin vegetation.

Vegetation: Strandängarna har en mycket fin vegetation. I de östra delarna dominerar där fuktäng med inslag av flaskstarr, kabbleka, kärrtistel, tuvtåtel, videört och kråkklöver. I väster är marken lite torrare och en riktig svinrotäng har utbildats. Andar arter här är trådtåg, grönstarr, blåtåtel, blodrot och hirsstarr. Torrare partier och sluttningarna (delobjekt 2) hyser en mycket artrik torrängsvegetation med t. ex ängshavre, och luddhavre samt rikligt med backsippa. Arter som slåttergubbe, stor blåklocka, ängsskallra, svinrot och ängsruta indikerar att området tidigare har brukats som slåttermark. Andra hävdberoende arter är lundstarr, vårstarr, knägräs, backnejlika, bockrot, prästkrage, jungfrulin och ängsvädd.

Hävd: Objektet hävdas genom bete. Betespåsläppet sker sent på säsongen, efter det att skörden från omgivande åkrar har bärgats.

Markhistoria: Delobjekt 1 var sidvalläng enligt den ekonomiska kartan från 1935. För sluttningarna anges ingen hävd men de har troligen brukats genom slåtter tillsammans med övriga delar av området.

Ingrepp, påverkan: Mindre än 25% av objektets areal visar en svag kvävepåverkan.

Kulturhistoriska spår: Saknas.

Befintliga planer och skydd: Landskapsbildsskydd är föreslaget för området i länets naturvårdsplan från 1975 (område 5). Objektet är upptaget i länets åtgärdsprogram för bevarande av odlingslandskapet (område nr 13).

Dokumentation: Naturvårdsplan för Skåne, del Kristianstads län. Länsstyrelsen i Kristianstads län 1975.

Omdöme: Välhävdad, till största delen ej kvävepåverkad gammal slåttermark som är vackert belägen intill Verumsån. Inom objektet förekommer sällsynta vegetationstyper och växtarter som är hävdberoende.

Urvalskriterier: A1, B.

3D 9f Länekärr

Utdrag ur topografiska kartan

3D Kristianstad NO

Skala 1:50 000

0 500 1000 1500 m

N

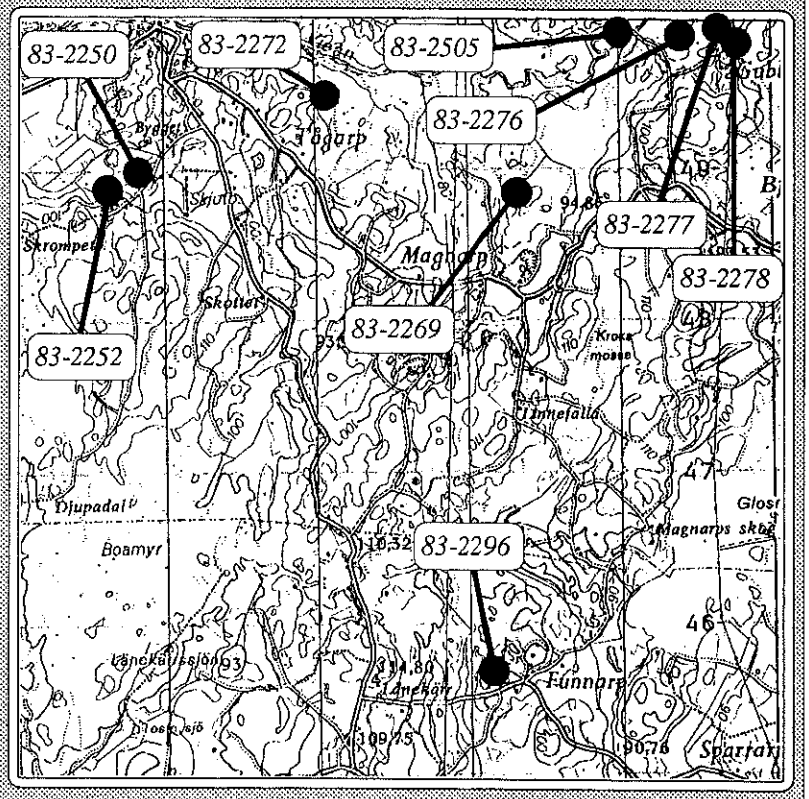

Obj. nr	Obj. namn	Naturtyp	Värde-klass	Areal (ha)	Övrigt
83-2250	Brogården 2	Betad skog	4	6,0	
83-2252	Brogården 1	Öppen hagmark	3	2,2	
83-2269	Magnarp	Öppen hagmark	2	1,0	
83-2272	Tågarp	Öppen hagmark	4	0,5	
83-2276	Gubbarp 1	Öppen hagmark	2	5,9	Se även 4D0f
83-2277	Gubbarp 2	Annan hagmark	4	1,2	Se även 4D0f
83-2278	Gubbarp 3	Öppen hagmark	3	0,6	
83-2296	Funnarp	Öppen hagmark	4	0,9	
83-2505	Ekeröd 2	Öppen hagmark	3	9,2	Se 4D0f

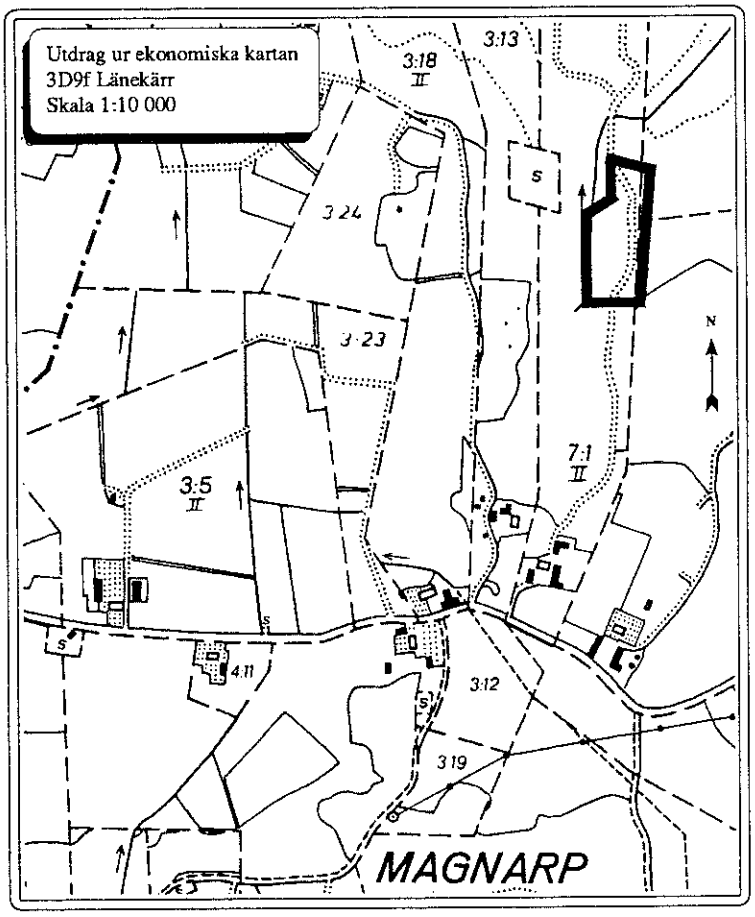

Objekt nummer: 83-2269

Värdeklass: 2

Objektnamn: Magnarp

Socken: Verum

Inventeringsdatum: 1988-07-06

Inventerare: GBN/ACL

Naturgeografisk region: 8

Koordinat: 3D9F3O7D

Areal (ha): 1,0

Naturtyp: Öppen hagmark

Vegetationstyper:
Rished av ljungtyp
Gräshed av rödventyp
Gräshed, fårsvingelvariant av rödventyp
Gräshed av staggtyp
Friskäng av rödventyp

Allmän beskrivning: Öppen, stenig gammal slåttermark som numera betas.

Vegetation: Gräshedsvegetation dominerar med inslag av arter som vårbrodd, hundstarr, pillerstarr, tuvtåtel, kruståtel, knapptåg, veketåg, knippfryle, blåtåtel, röllika, nysört, vitsippa, liten blåklocka, hönsarv, kärrtistel, smultron, stenmåra, revfibbla, gråfibbla, åkervädd, höstfibbla, gökärt, blodrot, brunört, smörblomma, ältranunkel, ängssyra, grässtjärnblomma, ängsvädd, ärenpris, ängsviol, kärrviol, blåbär och lingon. Bland de betesindikerande arterna finns kattfot, knägräs och borsttåg. Bland de slåtterindikerande arterna finns stora bestånd av slåttergubbe.

Hävd: Objektet hävdas väl genom bete med nöt.

Markhistoria: Den ekonomiska kartan från 1935 anger öppen betesmark för den västra halvan av objektet medan den östra halvan var öppen mark.

Ingrepp, påverkan: Mindre än 25% av objektets areal visar en svag kvävepåverkan. Ett dike finns intill objektet.

Kulturhistoriska spår: Saknas.

Befintliga planer och skydd: Landskapsbildsskydd är föreslaget för området i länets naturvårdsplan från 1975 (område 4).

Dokumentation: Naturvårdsplan för Skåne, del Kristianstads län. Länsstyrelsen i Kristianstads län 1975.

Omdöme: Välhävdad, till största delen ej kvävepåverkad mark. Inom objektet förekommer sällsynta vegetationstyper och växtarter som är hävdberoende. Objektet är dock litet. Omgivande marker är under igenväxning men har vissa botaniska värden. En restaurering av omgivningarna är önskvärd.

Urvalskriterier: A2, B.

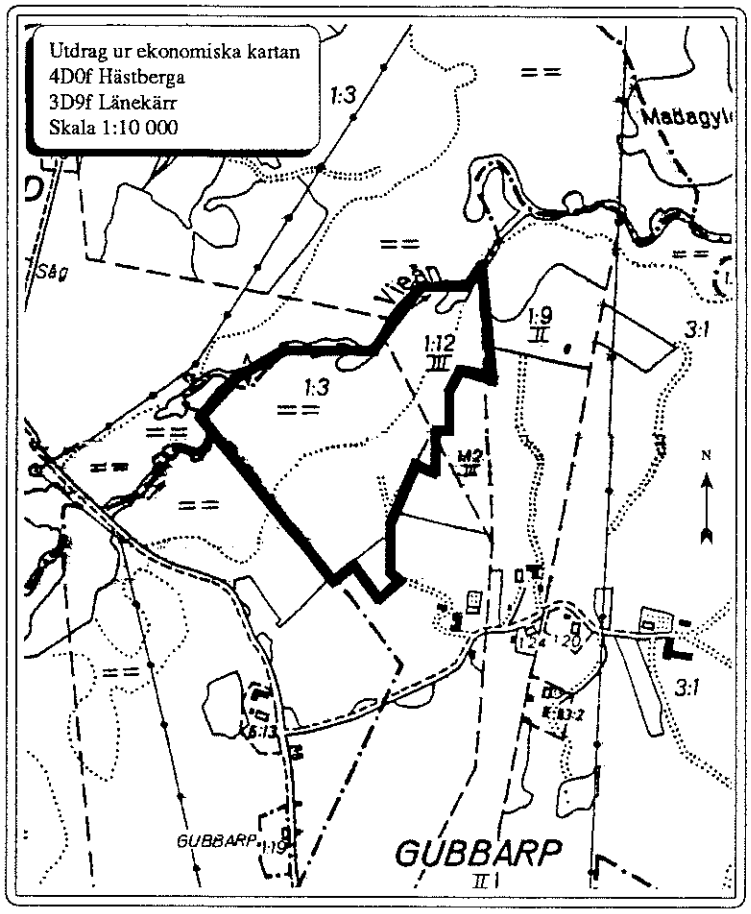

Objekt nummer: 83-2276

Värdeklass: 2

Objektnamn: Gubbarp 1

Socken: Verum

Inventeringsdatum: 1988-07-06

Inventerare: GBN/ACL

Naturgeografisk region: 8

Koordinat: 3D9F4E9E

Areal (ha): 5,9

Naturtyp: Öppen hagmark

Vegetationstyper:
Fuktig rished av klockljungtyp
Fuktig rished av pors-blåtåteltyp
Gräshed av staggtyp
Fuktäng av blåtåteltyp
Fuktäng av högstarrtyp

Allmän beskrivning: Öppen hagmark som är belägen omedelbart söder om Verumsån. Inom objektet finns ett par backar med dungar av gran, tall, bok och björk. I det glesa buskskiktet finns en, hassel och rosbuskage.

Vegetation: Vegetationen domineras av risheds-, gräsheds- och fuktängssamhällen. I artlistan finns bland annat klockgentiana, höskallra, vårbrodd, vasstarr, bunkestarr, trådstarr, hundstarr, hirsstarr, kruståtel, ängssvingel, rödsvingel, röllika, nysört, vitsippa, strätta, liten blåklocka, hönsarv, stenmåra, revfibbla, rotfibbla, gulvial, käringtand, ängskovall, jungfrulin, blodrot, kråkklöver, brunört, smörblomma, grässtjärnblomma, ängsvädd,m skogsstjärna, teveronika, kråkvicker, kärrviol, blåbär, odon och lingon. Bland de slåtterindikerande arterna finns jungfru Marie nycklar, slåttergubbe och granspira och bland betesindikatorerna finns knägräs och borsttåg.

Hävd: Objektet hävdas svagt genom bete med nöt.

Markhistoria: Den ekonomiska kartan från 1935 anger öppen betesmark för större delen av objektet. Vid ån i norr fanns sidvallsäng och i söder fanns åkrar.

Ingrepp, påverkan: Saknas.

Kulturhistoriska spår: Inom objektet finns en fägata, stengärden och hamlade träd.

Befintliga planer och skydd: Objektets norra del är av riksintresse för naturvård (område NL 18). Delen närmast ån är föreslagen som naturreservat i länets naturvårdsplan från 1975 (område 2). Objektet finns med i länets åtgärdsprogram för bevarande av odlingslandskapet (område nr 13).

Dokumentation: Naturvårdsplan för Skåne, del Kristianstads län. Länsstyrelsen i Kristianstads län 1975.

Omdöme: Svagt hävdad mark med flera olika vegetationstyper som saknar tydliga spår av kvävegödselmedel. Floran är artrik med flera slåtter- och betesindikatorer Hävdintensiteten måste dock öka om naturvärdena skall bestå.

Urvalskriterier: A2, B.

3D 9g Skeinge

Utdrag ur topografiska kartan

3D Kristianstad NO

Skala 1:50 000

0 500 1000 1500 m

N

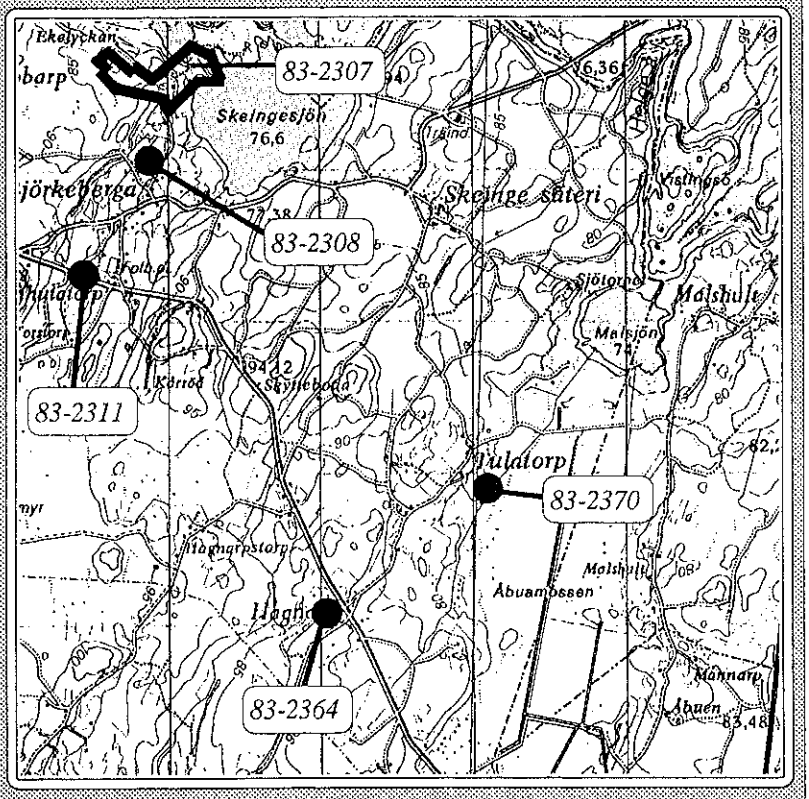

Obj. nr	Obj. namn	Naturtyp	Värde-klass	Areal (ha)	Övrigt
83-2307:1	Björkeberga gård	Annan hagmark	3	7,5	
83-2307:2	Björkeberga gård	Öppen hagmark	3	3,0	
83-2308	Björkeberga 2	Annan hagmark	4	1,2	
83-2311	Slåhultatorp	Öppen hagmark	4	6,0	
83-2364	Hagnarp	Öppen hagmark	2	3,3	
83-2370	Tulatorp	Öppen hagmark	2	1,1	

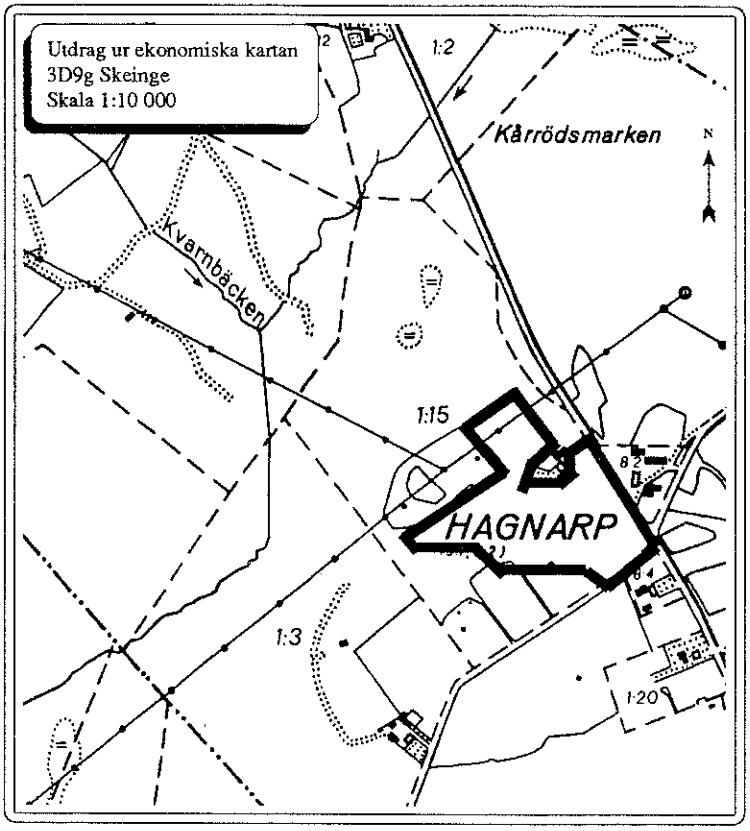

Objekt nummer: 83-2364

Värdeklass: 2

Objektnamn: Hagnarp

Socken: Verum

Inventeringsdatum: 1988-07-03

Inventerare: KOL/MNN

Naturgeografisk region: 8

Koordinat: 3D9G1C1A

Areal (ha): 3,3

Naturtyp: Öppen hagmark

Vegetationstyper:
Rished av ljungtyp
Rished av klockljungtyp
Gräshed av staggtyp
Torräng av fårsvingeltyp

Allmän beskrivning: Objektet ligger i ett småbrutet jordbrukslandskap, närmast omgivet av åkermark, varav mindre partier är ohävdade. Här finns småkuperade moränmarker som växlar mellan fuktiga partier och torra backar. Betesmarken är till större delen öppen med enstaka solitära träd. I väster finns dock en mindre dunge med bland annat ek, bok, lind, gran och björk. Granen finns företrädesvis på de fuktigare delarna. En förekommer spritt över området, särskilt i den norra, torraste delen.

Vegetation: De torrare partierna har en vegetation som växlar mellan ljunghed och fårsvingeltorräng. Här växer rikligt med svinrot, slåttergubbe, knägräs, backsippa, jungfrulin och ängsvädd. Även kattfot förekommer. Fuktigare delar domineras av stagghed med mycket borsttåg samt blåtåtel, hundstarr, hirsstarr och lingon. I övrigt kan nämnas vårbrodd, ängshavre, smultron, stenmåra, revfibbla, gökärt, prästkrage, ärenpris, daggkåpor, tranbär och klockljung.

Hävd: Större delen av objektet hävdas genom bete med nöt. Vissa delar betas dock med får. De fårbetade delarna är svagt hävdade och har sannolikt periodvis varit ohävdade. Vid inventeringstillfället 1988 va ca 75% av objektets areal ohävdad medan lika stor del var välhävdad vid en kontroll 1990. Viss igenväxning förekommer dock, speciellt med gran i de fuktiga partierna.

Markhistoria: Den ekonomiska kartan från 1935 anger till största delen öppen betesmark. Ett mindre lövparti (dungar) fanns. I väster fanns även öppna ytor utan angiven hävd.

Ingrepp, påverkan: En viss kvävepåverkan syns på vegetationen längst i söder.

Kulturhistoriska spår: Inom objektet finns odlingsrösen.

Befintliga planer och skydd: Saknas.

Dokumentation: Saknas.

Omdöme: Öppen hagmark med flera olika vegetationstyper och med en hävdberoende flora. Kvävepåverkan är ringa och hävdkontinuiteten är troligen lång. Hävdintensiteten måste dock ökas och objektets naturvärden skall bestå.

Urvalskriterier: A2, B.

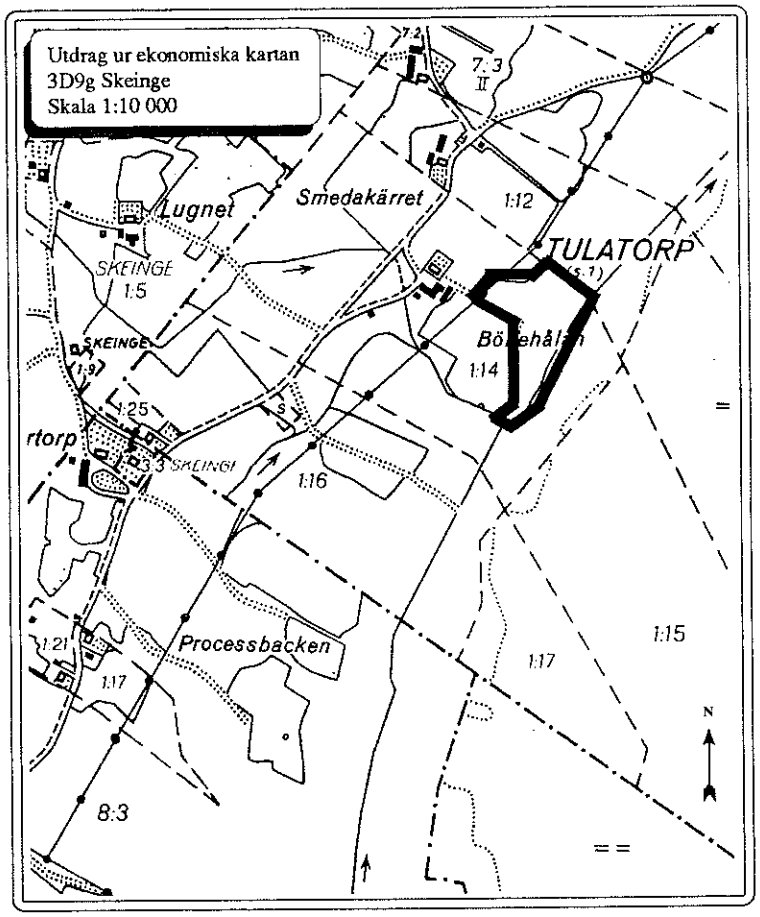

Objekt nummer: 83-2370

Värdeklass: 2

Objektnamn: Tulatorp

Socken: Verum

Inventeringsdatum: 1988-07-12

Inventerare: GBN/ACL

Naturgeografisk region: 8

Koordinat: 3D9G1D9A

Areal (ha): 1,1

Naturtyp: Öppen hagmark

Vegetationstyper:
Gräshed, fårsvingelvariant av rödventyp
Friskäng av rödventyp

Allmän beskrivning: Öppen, stenrik hagmark med enstaka exemplar av ek och bok i trädskiktet. Buskskikt saknas.

Vegetation: Vegetationen domineras gräsheds- och friskängssamhällen. I artlistan finns bland annat krypven, vårbrodd, kruståtel, fårsvingel, rödsvingel, röllika, nysört, daggkåpor, vitsippa, liten blåklocka, smultron, stenmåra, revfibbla, gråfibbla, fyrkantig Johannesört, rotfibbla, åkervädd, prästkrage, ängskovall, svartkämpar, femfingerört, blodrot, brunört, smörblomma, revsmörblomma, ängssyra, grässtjärnblomma, rödklöver, vitklöver, teveronika, ärenpris och kråkvicker. Bland risen finns ljung, blåbär och lingon. Slåttergubbe förekommer inom objektet.

Hävd: Objektet hävdas väl genom bete med nöt.

Markhistoria: Den ekonomiska kartan från 1935 anger öppen betesmark för större delen av objektet.

Ingrepp, påverkan: Större delen av objektet är svagt kvävepåverkat.

Kulturhistoriska spår: Inom objektet finns stengärden.

Befintliga planer och skydd: Saknas.

Dokumentation: Saknas.

Omdöme: Ett tämligen välhävdat objekt med en vegetation som är svagt kvävepåverkad. Förekomst av slåttergubbe indikerar att objektet tidigare kan ha hävdats genom slåtter eller genom bete med sent påsläpp av betesdjuren. Spridning av kvävegödselmedel måste upphöra om objektets naturvärde skall bestå.

Urvalskriterier: A2.

3D 8a Slättsjö

Utdrag ur topografiska kartan

3D Kristianstad NV

Skala 1:50 000

0 500 1000 1500 m

N

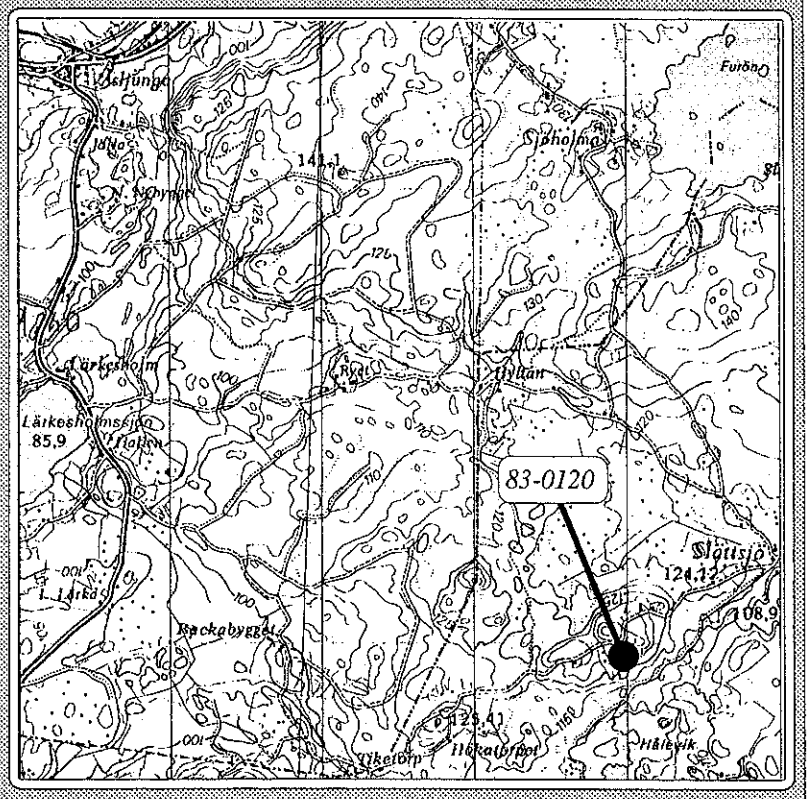

Obj. nr	Obj. namn	Naturtyp	Värde-klass	Areal (ha)	Övrigt
83-0120	Torpet	Öppen hagmark	3	1,2	

3D 8b Änglarp

Utdrag ur topografiska kartan

3D Kristianstad NV

Skala 1:50 000

0 500 1000 1500 m

N

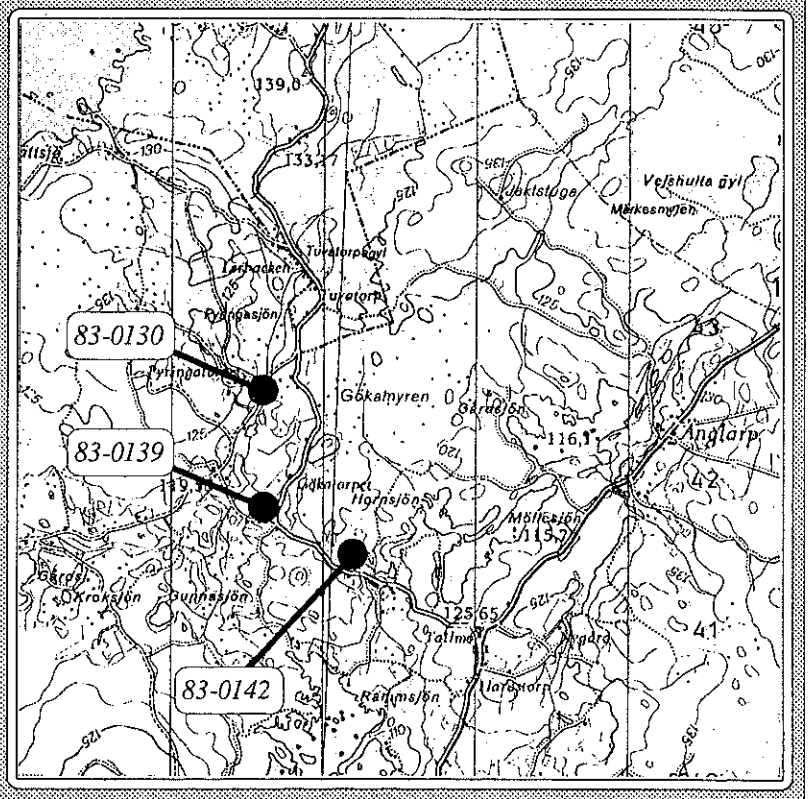

Obj. nr	Obj. namn	Naturtyp	Värde-klass	Areal (ha)	Övrigt
83-0130	Pyringatorpet	Annan hagmark	3	1,1	
83-0139	Gökatorpet	Öppen hagmark	3	1,4	
83-0142	Slättsjö	Öppen hagmark	3	1,7	

3D 8c Kvidala

Utdrag ur topografiska kartan

3D Kristianstad NV

Skala 1:50 000

0 500 1000 1500 m

N

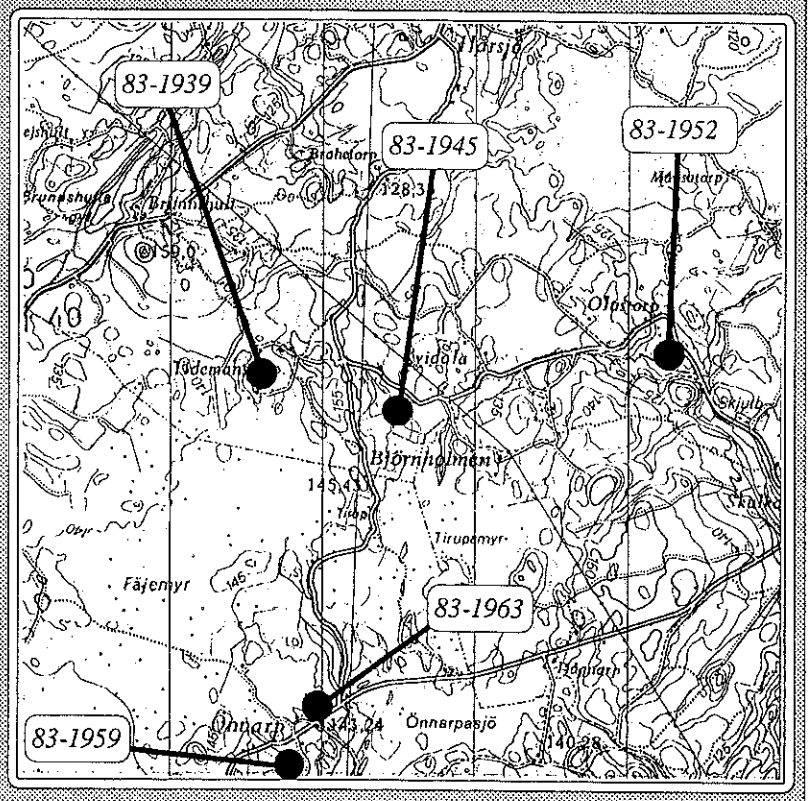

Obj. nr	Obj. namn	Naturtyp	Värde-klass	Areal (ha)	Övrigt
83-1939	Tidemanstorp	Öppen hagmark	4	0,8	
83-1945	Kvidala	Öppen hagmark	3	2,9	
83-1952	Olastorp	Öppen hagmark	3	1,6	
83-1959	Önnarp 1	Öppen hagmark	4	0,7	
83-1963	Önnarp 2	Öppen hagmark	4	3,8	

3D 8d Norra Åkarp

Utdrag ur topografiska kartan

3D Kristianstad NV

Skala 1:50 000

0 500 1000 1500 m

N

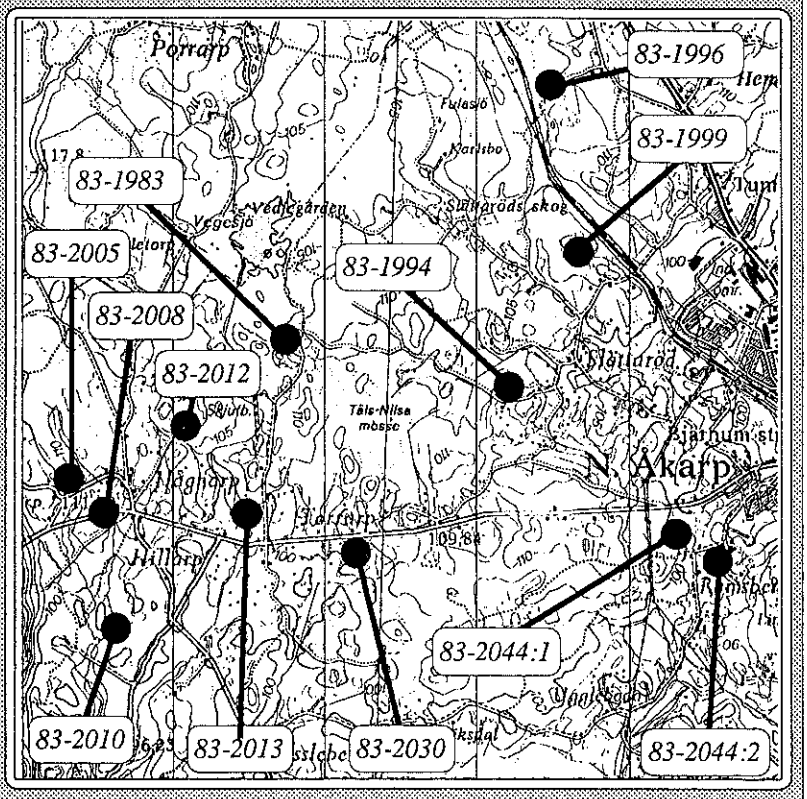

Obj. nr	Obj. namn	Naturtyp	Värde-klass	Areal (ha)	Övrigt
83-1983	SSO Vegesjö	Betad skog	4	0,8	
83-1994	Slättaröd 1	Öppen hagmark	4	0,3	
83-1996	Slättaröd 2	Öppen hagmark	2	2,7	
83-1999	Slättaröd 4:49	Öppen hagmark	4	0,9	
83-2005	Skulkarp	Annan hagmark	4	1,4	
83-2008	Hågnarp 1	Öppen hagmark	4	0,5	
83-2010	Hillarp 1:33	Öppen hagmark	4	1,5	
83-2012	Hågnarp	Öppen hagmark	3	0,6	
83-2013	Torrarp 2:7	Öppen hagmark	4	1,4	
83-2030	Torrarp 1	Öppen hagmark	3	2,9	
83-2044:1	Ramsberga	Öppen hagmark	4	0,7	
83-2044:2	Ramsberga	Öppen hagmark	4	0,3	

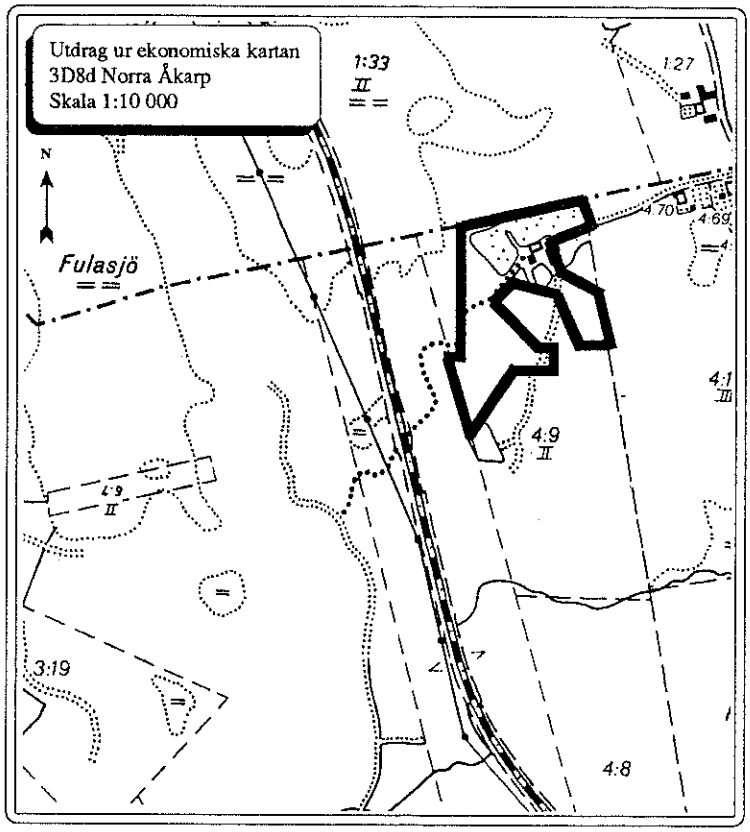

Objekt nummer: 83-1996

Värdeklass: 2

Objektnamn: Slättaröd 2

Socken: Norra Åkarp

Inventeringsdatum: 1988-08-03

Inventerare: GBN/ACL

Naturgeografisk region: 8

Koordinat: 3D8D4D5E

Areal (ha): 2,7

Naturtyp: Öppen hagmark

Vegetationstyper:
Övrig lövskog
Fuktäng
Gräshed

Allmän beskrivning: Välhävdad, öppen hagmark med dungar av ek och björk. Buskskikt saknas. Fastigheten har en ålderdomlig struktur med steniga och tuviga betesmarker. I omgivningarna torkas hö på hässjor.

Vegetation: Mosaikartad vegetation med både hed- och ängssamhällen. I artlistan finns brunven, rödven, vårbrodd, hundstarr, hirsstarr, rödsvingel, veketåg, röllika, nysört, daggkåpor, vitsippa, liten blåklocka, ögontröst (sp.), smultron, stenmåra, gråfibbla, fyrkantig Johannesört, höstfibbla, svartkämpar, brunört, smörblomma, ängssyra, rödsyra, grässtjärnblomma, vitklöver, teveronika, ärenpris, kråkvicker, ängsviol, kärrviol, blåbär, blågull och knägräs.

Hävd: Objektet hävdas väl genom bete med nöt och häst.

Markhistoria: Den gamla ekonomiska kartan anger åker och öppen betesmark.

Ingrepp, påverkan: Objektet är svagt kvävepåverkat.

Kulturhistoriska spår: Fastigheten har en ålderdomlig struktur. Hö torkas fortfarande på hässjor.

Befintliga planer och skydd: Saknas.

Dokumentation: Saknas.

Omdöme: Naturbetesmark med en vegetation som saknar tydliga spår av kvävegödselmedel och med en tämligen artrik flora. Antalet betes- eller slåtterindikerande arter är dock lågt. Spridning av kvävegödselmedel får ej ske om naturvärdena skall bestå.

Urvalskriterier: A2.

3D 8e Bjärnum

Utdrag ur topografiska kartan

3D Kristianstad NV

Skala 1:50 000

0 500 1000 1500 m

N



Obj. nr	Obj. namn	Naturtyp	Värde-klass	Areal (ha)	Övrigt
83-2063	Lilla Hemmeströ	Annan hagmark	4	1,7	

3D 8f Farstorp

Utdrag ur topografiska kartan

3D Kristianstad NO

Skala 1:50 000

0 500 1000 1500 m

N

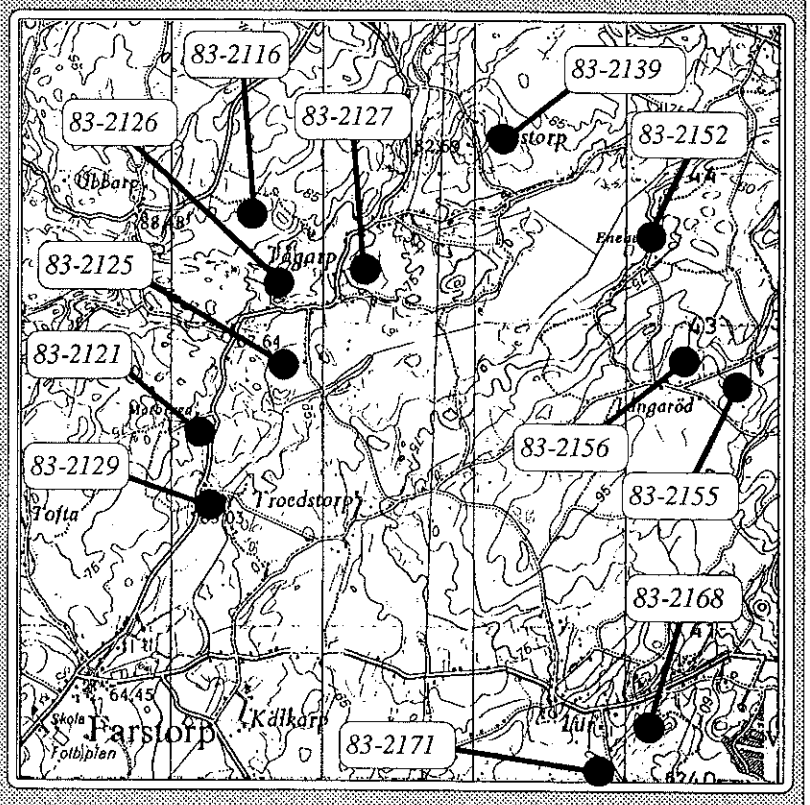

Obj. nr	Obj. namn	Naturtyp	Värde-klass	Areal (ha)	Övrigt
83-2116	Tågarp 1	Öppen hagmark	3	0,7	
83-2121	Matberga	Öppen hagmark	3	2,8	
83-2125	Tågarp 2	Annan hagmark	2	1,0	
83-2126	Tågarp 3	Öppen hagmark	4	2,5	
83-2127	Tågarp 4	Öppen hagmark	4	2,5	
83-2129	Matberga 2	Öppen hagmark	4	0,9	
83-2139	Olastorp 2	Öppen hagmark	3	1,0	
83-2152	Enehuset	Öppen hagmark	4	2,4	
83-2155	Långaröd 1	Öppen hagmark	2	3,0	
83-2156	Långaröd 2	Annan hagmark	2	2,8	
83-2168	Lur 1	Öppen hagmark	4	0,8	
83-2171	Lur 2	Öppen hagmark	3	2,2	Se även 3D7f

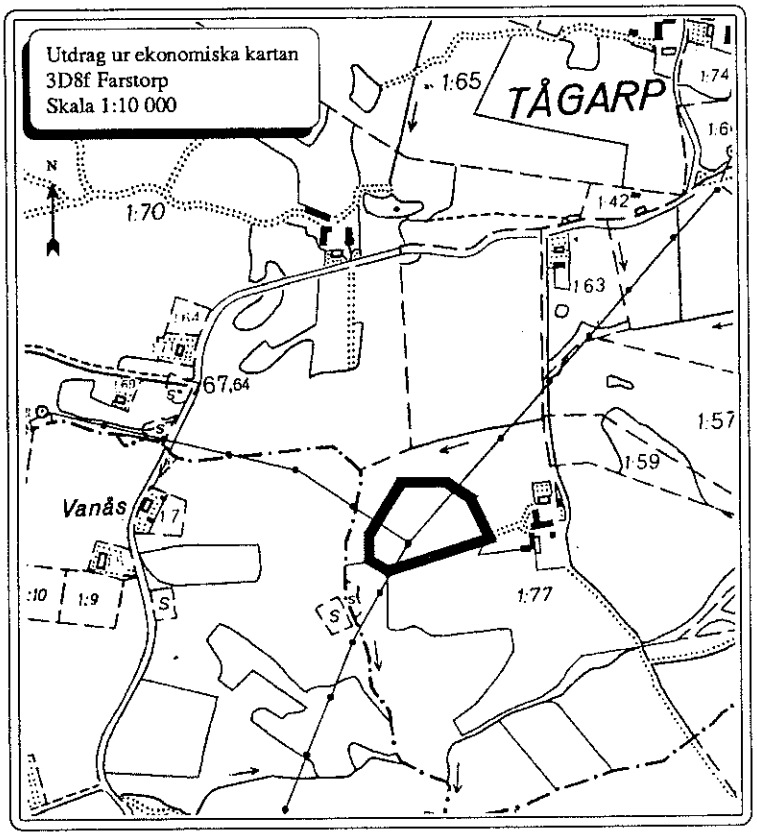

Objekt nummer: 83-2125

Värdeklass: 2

Objektnamn: Tågarp 2

Socken: Farstorp

Inventeringsdatum: 1988-07-10

Inventerare: GBN/ACL

Naturgeografisk region: 8

Koordinat: 3D8F2B7H

Areal (ha): 1,0

Naturtyp: Annan hagmark

Vegetationstyper:
Gräshed av rödventyp

Allmän beskrivning: Hagmark med tall- och björkdungar. I buskskiktet finns enebuskage.

Vegetation: Gräshed av rödventyp dominerar. I artlistan finns bland annat kattfot och slåttergubbe som hävdindikerande arter. I övrigt förekommer arter som t ex vårbrodd, tuvtåtel, kruståtel, fårsvingel, veketåg, röllika, daggkåpor, liten blåklocka, hönsarv, nysört, smultron, gråfibbla, fyrkantig Johannesört, åkervädd, gökärt, käringtand, blodrot, revsmörblomma, ängssyra, rödsyra, gullris, grässtjärnblomma, ängsvädd, skogsklöver, vitklöver, teveronika, ärenpris, ängsviol, ljung och lingon.

Hävd: Objektet hävdas svagt genom bete med nöt.

Markhistoria: Den ekonomiska kartan från 1935 anger blandskog.

Ingrepp, påverkan: En kraftledning skär genom objektet. Marken används som upplagsplats (diverse skräp och matjord). Delar av objektet är svagt kvävepåverkade.

Kulturhistoriska spår: Saknas.

Befintliga planer och skydd: Saknas.

Dokumentation: Saknas.

Omdöme: Naturbetesmark med en vegetation som saknar tydliga spår av kvävegödselmedel och med en tämligen artrik flora. Antalet betes- eller slåtterindikerande arter är dock lågt liksom antalet vegetationstyper. Objektet är påverkat av en kraftledning och används som upplagsplats. En restaurering av objektet bedöms som meningsfull.

Urvalskriterier: A2, B.

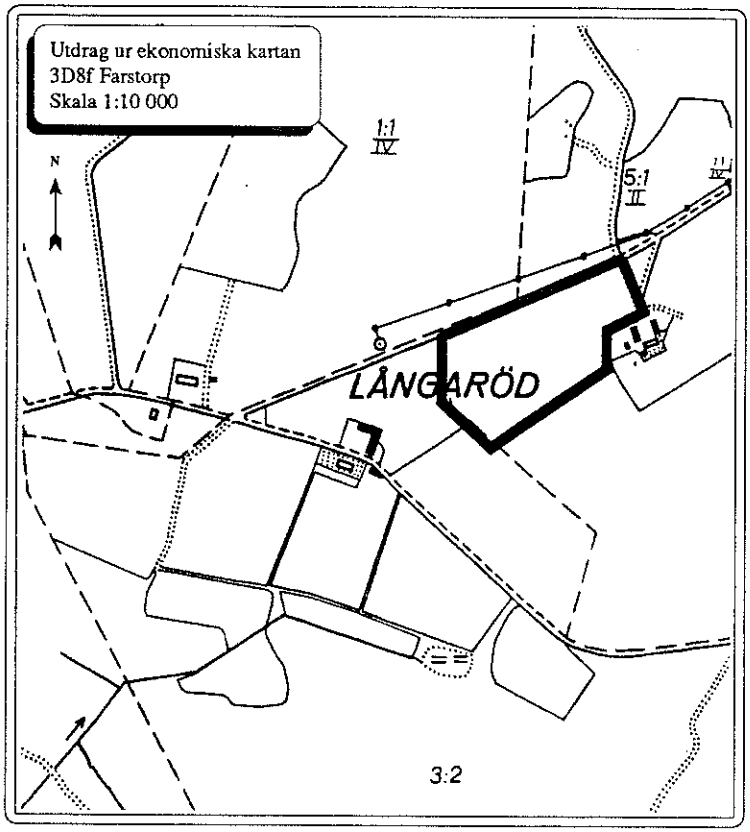

Objekt nummer: 83-2155

Värdeklass: 2

Objektnamn: Långaröd 1

Socken: Farstorp

Inventeringsdatum: 1988-07-14

Inventerare: GBN/ACL

Naturgeografisk region: 8

Koordinat: 3D8F2E6H

Areal (ha): 3,0

Naturtyp: Öppen hagmark

Vegetationstyper:
Gräshed, fårsvingelvariant av rödventyp
Fuktäng av gräs-lågstarrtyp
Alskog

Allmän beskrivning: Tuvig och blockig betesmark som är belägen i skogsbygden och som till största delen är omgiven av åkrar och kulturbetesmarker. I väster är marken öppen med solitära träd och en liten dunge med avenbok, hassel och lind. I den östra delen är marken fuktigare med täta inslag av al. I den centrala delen finns ett öppet, sankt parti.

Vegetation: På de torrare partierna finns arter som vårbrodd, slåttergubbe, smultron, stenmåra, revfibbla, gökärt, ärenpris, skogsviol samt inslag av ljung, blåbär och lingon. De fuktigare delarna hyser en gräs-lågstarrvegetation med bland annat kärrtistel, ängsvädd, småvänderot, kärrviol och borsttåg. Vid en kontroll 1990 var det fuktiga partiet täckt av vitsippa och kabbleka.

Hävd: Objektet hävdas väl genom bete med nöt.

Markhistoria: Den ekonomiska kartan från 1935 anger lövskog i den västra delen av objektet medan övriga delar var öppen betesmark.

Ingrepp, påverkan: Objektet påverkas av ett dike som senast rensades 1988.

Kulturhistoriska spår: Saknas.

Befintliga planer och skydd: Objektet ingår i länets åtgärdsprogram för bevarande av odlingslandskapet (område nr 32).

Dokumentation: Saknas.

Omdöme: Naturbetesmark med en vegetation som saknar tydliga spår av kvävegödselmedel och med en tämligen artrik flora. Antalet betes- eller slåtterindikerande arter är dock lågt.

Urvalskriterier: A1.

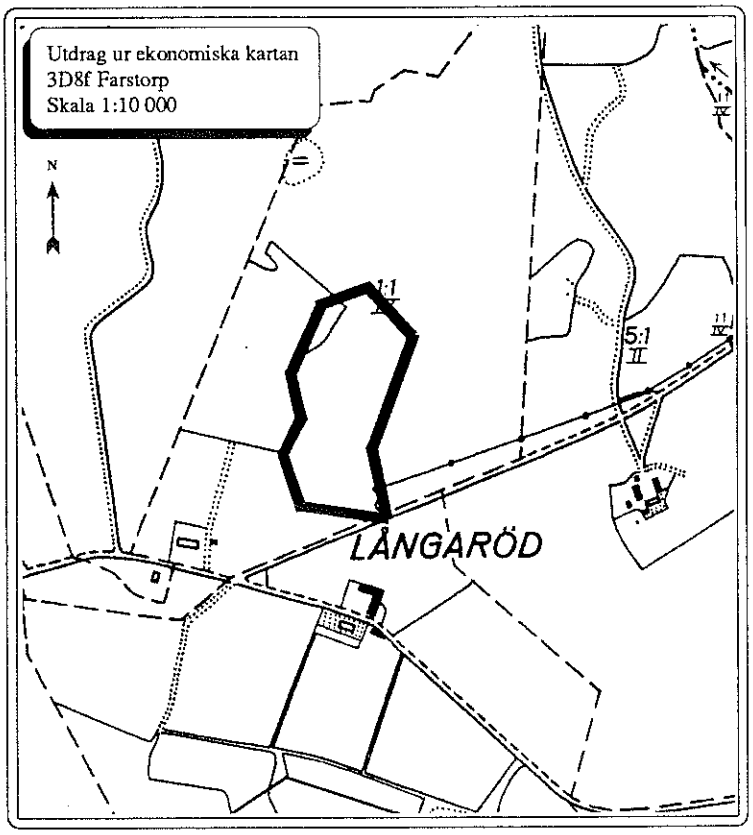

Objekt nummer: 83-2156

Värdeklass: 2

Objektnamn: Långaröd 1

Socken: Farstorp

Inventeringsdatum: 1988-07-14

Inventerare: GBN/ACL

Naturgeografisk region: 8

Koordinat: 3D8F2E8E

Areal (ha): 2,8

Naturtyp: Annan hagmark

Vegetationstyper:
Fuktig rished av pors-blåtåteltyp
Gräshed av rödventyp
Fuktäng av gräs-lågstarrtyp

Allmän beskrivning: Hagmark dominerad av ek med inslag av tall, avenbok, asp, björk och hassel. Trädskiktet är ganska tätt mot vägen medan den norra delen är mera öppen. Marken är tuvig och stenig. I norr finns fuktiga partier. Området betas tillsammans med kvävepåverkad f d åkermark i sydväst.

Vegetation: Vegetationstyperna växlar i området med exempelvis slåttergubbe, knägräs, brudbröd, gökärt, darrgräs, stenmåra och prästkrage på torrare delar. På de fuktigare partierna växer granspira, smörbollar, borsttåg, stagg, nattviol, jungfru Marie nycklar, grönstarr, ängsvädd, småvänderot mfl arter. Bland risen förekommer tranbär, krypvide, klockljung, odon, lingon och ljung på både torra och fuktiga partier.

Hävd: Objektet hävdas väl genom bete med nöt.

Markhistoria: Den ekonomiska kartan från 1935 anger betad lövhage.

Ingrepp, påverkan: Saknas.

Kulturhistoriska spår: Saknas.

Befintliga planer och skydd: Objektet ingår i länets åtgärdsprogram för bevarande av odlingslandskapet (område nr 32).

Dokumentation: Saknas.

Omdöme: En tämligen stor naturbetesmark med en vegetation som saknar tydliga spår av kvävegödselmedel och med en tämligen artrik flora. De mest skyddsvärda delarna finns inom objektets öppna, fuktiga delar. Hävdkontinuiteten är sannolikt lång.

Urvalskriterier: A1, B.

3D 8g Hästveda

Utdrag ur topografiska kartan

3D Kristianstad NO

Skala 1:50 000

0 500 1000 1500 m

N

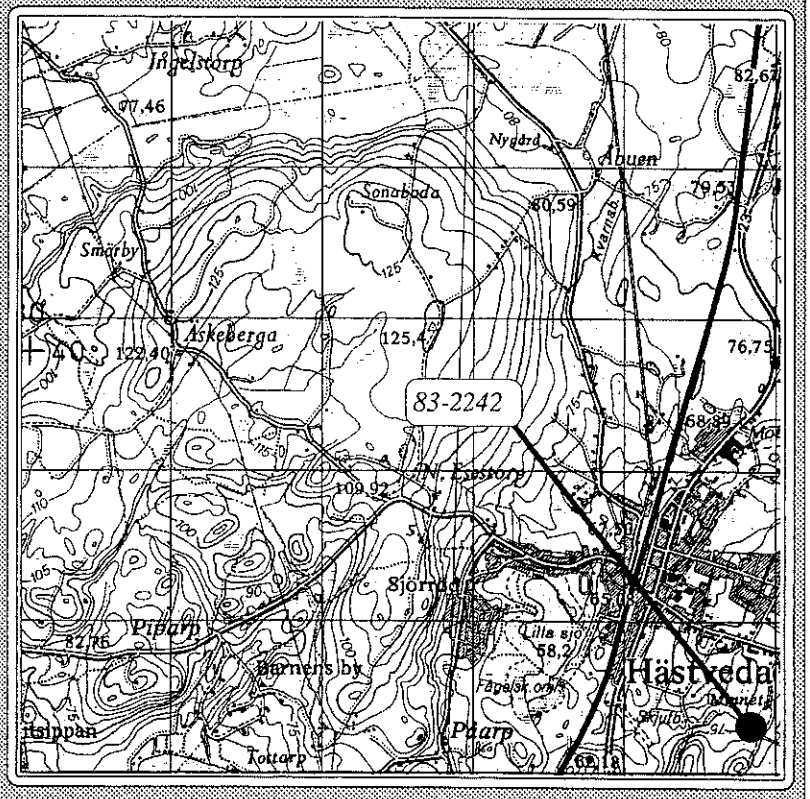

Obj. nr	Obj. namn	Naturtyp	Värde-klass	Areal (ha)	Övrigt
83-2242	Minnet	Annan hagmark	4	1,2	

3D 8h Boarp

Utdrag ur topografiska kartan

3D Kristianstad NO

Skala 1:50 000

0 500 1000 1500 m

N

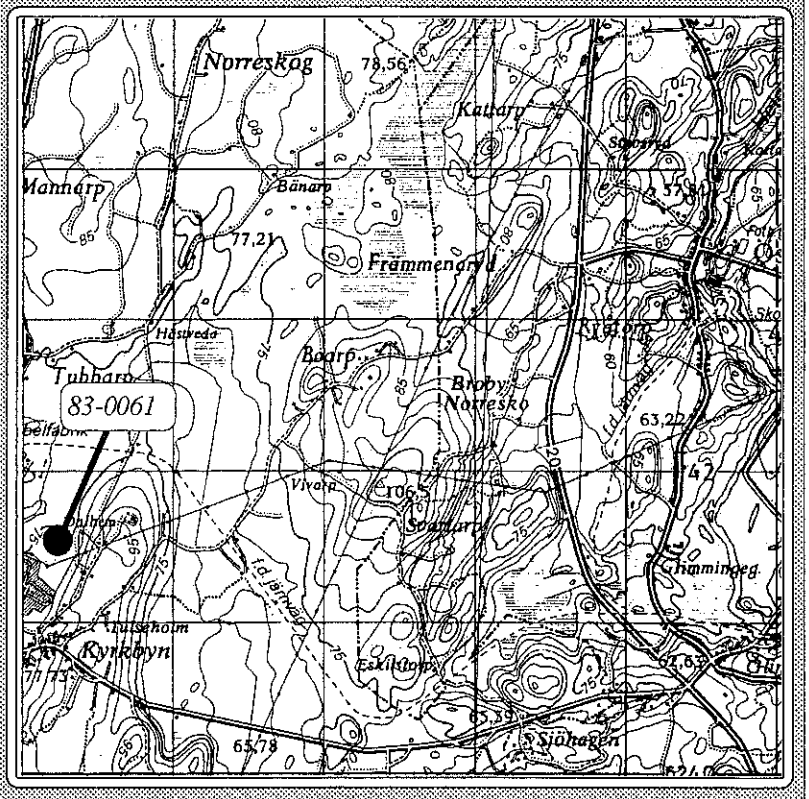

Obj. nr	Obj. namn	Naturtyp	Värde-klass	Areal (ha)	Övrigt
83-0061	Dalhem	Öppen hagmark	4	0,5	

3D 7b Röke

Utdrag ur topografiska kartan

3D Kristianstad NV

Skala 1:50 000

0 500 1000 1500 m

N

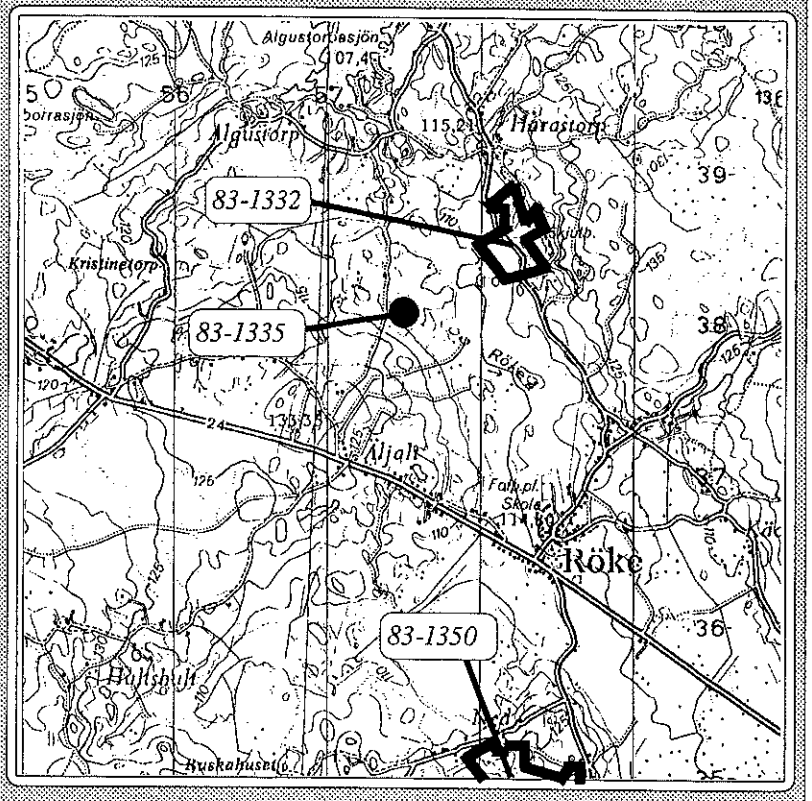

Obj. nr	Obj. namn	Naturtyp	Värde-klass	Areal (ha)	Övrigt
83-1332	Harastorp	Öppen hagmark	3	10,0	
83-1335	S Harastorp	Öppen hagmark	3	1,6	
83-1350:1	Nedre Galthult	Öppen hagmark	2	4,2	Se 3D6b
83-1350:2	Nedre Galthult	Betad skog	2	14,3	Se 3D6b

3D 7c Humlesjö

Utdrag ur topografiska kartan

3D Kristianstad NV

Skala 1:50 000

0 500 1000 1500 m

N

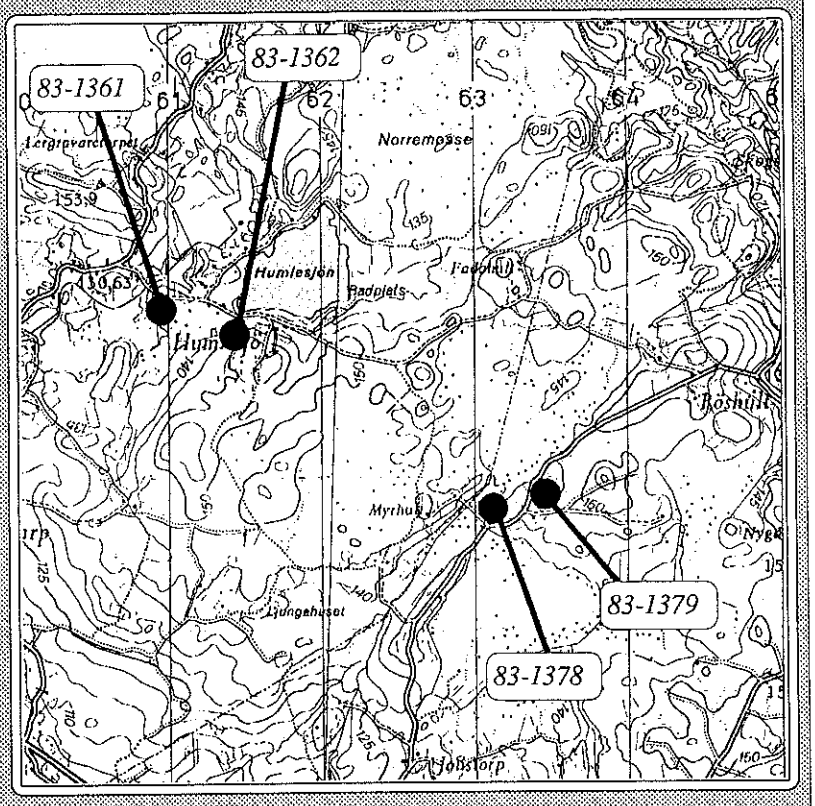

Obj. nr	Obj. namn	Naturtyp	Värde-klass	Areal (ha)	Övrigt
83-1361	Humlesjö 1	Annan hagmark	2	5,5	
83-1362	Humlesjö 2	Öppen hagmark	4	1,0	
83-1378	Humlesjö 3	Annan hagmark	4	0,6	
83-1379	Humlesjö 4	Öppen hagmark	4	0,2	

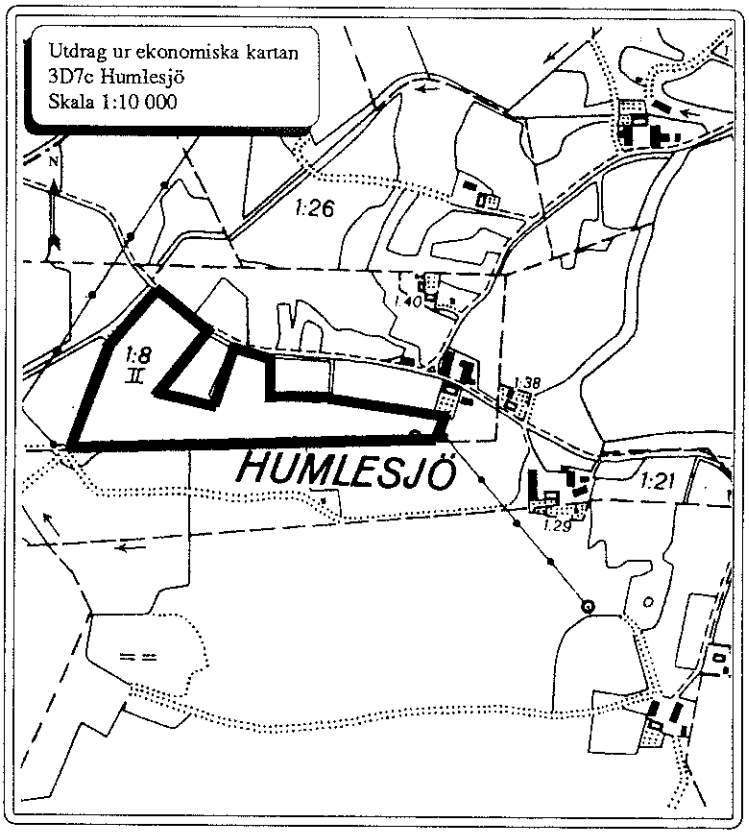

Objekt nummer: 83-1361

Värdeklass: 2

Objektnamn: Humlesjö 1

Socken: Röke

Inventeringsdatum: 1990-09-27

Inventerare: MNN/KLG

Naturgeografisk region: 8

Koordinat: 3D7C3A1J

Areal (ha): 5,5

Naturtyp: Annan hagmark

Vegetationstyper:
Fuktig rished av klockljungtyp
Gräshed av staggtyp
Friskäng av rödventyp
Ek-, alm-, ask- och lindskog

Allmän beskrivning: Ett skiftande område där öppen mark varierar med skog eller hagmark med solitära ekar. De trädlösa delarna innehåller både fuktpartier och torrare delar. De torra delarna är tuviga och steniga. Skogen är betad ekskog, en yngre och en äldre. Åkrarna som gränsar till objektet har breda och artrika renar.

Vegetation: Inom objektet finns fuktig rished av klockljungtyp, gräshed av staggtyp, friskäng av rödventyp samt ek-, alm-, ask- och lindskog. I artlistan finns bland annat slåttergubbe, granspira, borsttåg och knägräs bland indikatorarterna samt i övrigt nysört, vitsippa, liten blåklocka, kärrtistel, ögontröst (sp.), stenmåra, revfibbla, gråfibbla, gökärt, käringtand, ängskovall, blodrot, kråkklöver, brunört, smörblomma, ängssyra, rödsyra, ängsvädd, skogsstjärna, vitklöver, teveronika, kråkvicker, rödven, vårbrodd, hundstarr, hirsstarr, tuvtåtel, kruståtel, fårsvingel, veketåg, ängsfryle, blåtåtel och stagg. Bland risen finns ljung, klockljung, krypvide, odon och lingon.

Hävd: Objektet hävdas svagt genom bete med nöt.

Markhistoria: Den ekonomiska kartan från 1935 anger lövskog samt i den sydöstra delen kärr.

Ingrepp, påverkan: Delar av objektet är svagt kvävepåverkade.

Kulturhistoriska spår: Inom objektet finns stengärden och odlingsrösen.

Befintliga planer och skydd: Saknas.

Dokumentation: Saknas.

Omdöme: Naturbetesmark med en vegetation som saknar tydliga spår av kvävegödselmedel och med en tämligen artrik flora. Betestrycket är dock för lågt. Restaureringsmöjligheterna bedöms som goda under förutsättning att betestrycket snarast möjligt ökas.

Urvalskriterier: A2, B.

3D 7d Aggarp

Utdrag ur topografiska kartan

3D Kristianstad NV

Skala 1:50 000

0 500 1000 1500 m

N

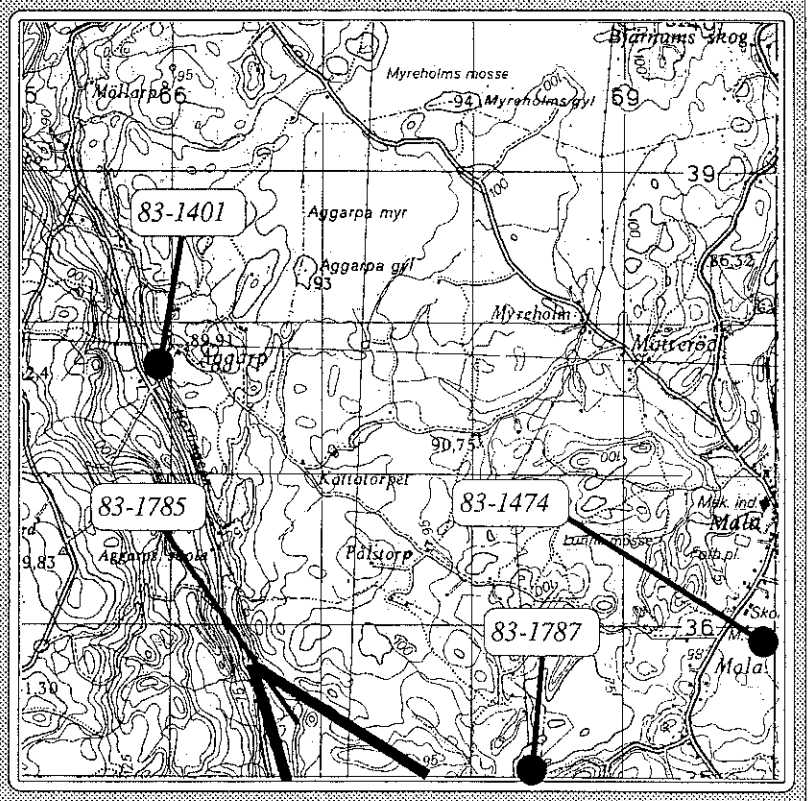

Obj. nr	Obj. namn	Naturtyp	Värde-klass	Areal (ha)	Övrigt
83-1401	Aggarp	Öppen hagmark	4	1,0	
83-1474	Mala	Öppen hagmark	4	5,5	Se 3D7e
83-1785	Björkeröd 1	Betad skog	3	50,0	Se 3D7d
83-1787	Björkeröd 3	Öppen hagmark	4	0,9	Se 3D6d

3D 7e Fredskog

Utdrag ur topografiska kartan

3D Kristianstad NV

Skala 1:50 000

0 500 1000 1500 m

N

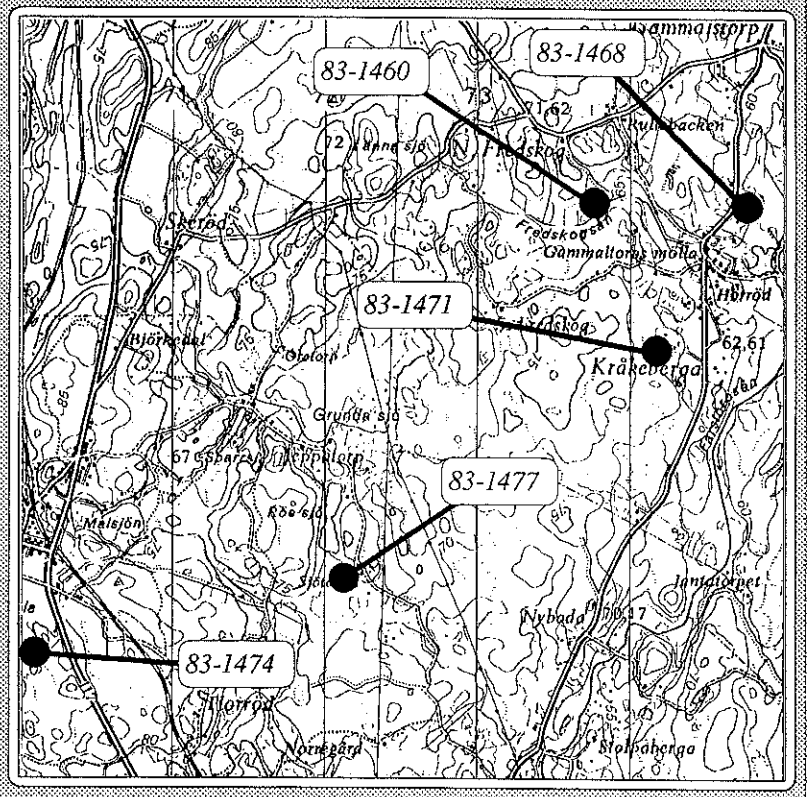

Obj. nr	Obj. namn	Naturtyp	Värde-klass	Areal (ha)	Övrigt
83-1460	Fredskog	Öppen hagmark	3	0,8	
83-1468	Gammalstorp	Öppen hagmark	3	5,3	
83-1471	Kråkeberga	Öppen hagmark	2	5,8	
83-1474	Mala	Öppen hagmark	4	5,5	Se även 3D7d
83-1477	Sjötorpet	Annan hagmark	3	0,9	

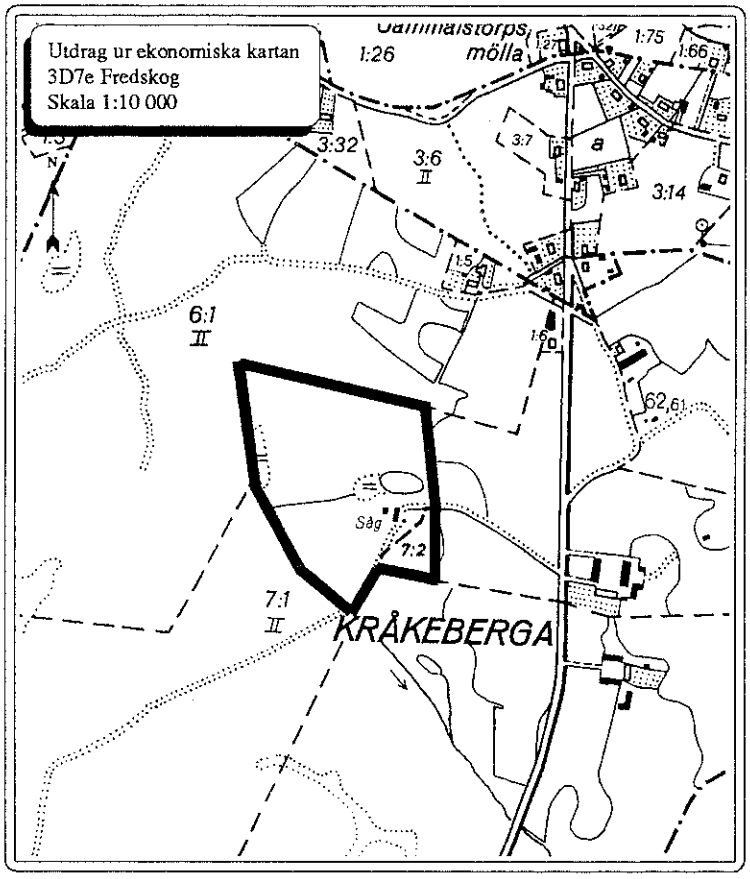

Objekt nummer: 83-1471

Värdeklass: 2

Objektnamn: Kråkeberga

Socken: Farstorp

Inventeringsdatum: 1990-05-25

Inventerare: MNN/KLG

Naturgeografisk region: 8

Koordinat: 3D7E2E8B

Areal (ha): 5,8

Naturtyp: Öppen hagmark

Vegetationstyper:
Gräshed av rödventyp,
Gräshed av staggtyp,
Friskäng av rödventyp,
Björk- och aspskog,
Uppvuxen löv- och barrblandskog

Allmän beskrivning: Öppen hagmark med inslag av lövdungar som bitvis har skogskaraktär. I trädskiktet finns ek, avenbok, björk och gran. I det glesa buskskiktet finns inslag av en och hassel. Objektet är beläget i ett område med mycket vacker landskapsbild.

Vegetation: Inom objektet förekommer gräshed av rödventyp, gräshed av staggtyp, friskäng av rödventyp, björk- och aspskog samt uppvuxen löv- och barrblandskog. Här finns bland annat ett stort bestånd med slåttergubbe. Andra indikatorarter som förekommer inom objektet är borsttåg och knägräs. I artlistan finns även brunven, rödven, vårbrodd, hundstarr, kruståtel, fårsvingel, veketåg, ängsfryle, vårfryle, blåtåtel, stagg, röllika, vitsippa, liten blåklocka, kärrtistel, stenmåra, gråfibbla, fyrkantig Johannesört, gökärt, höstfibbla, blodrot, smörblomma, ängssyra, ängsvädd, vitklöver, teveronika, ärenpris, ängsviol, kärrviol, ljung, blåbär och lingon.

Hävd: Objektet hävdas tämligen väl genom bete med nöt.

Markhistoria: Den ekonomiska kartan från 1935 anger öppen betesmark med inslag av lövskog och mindre åkrar.

Ingrepp, påverkan: Mindre delar av objektet är kvävepåverkade.

Kulturhistoriska spår: Inom objektet finns fossila åkrar, stengärden och odlingsrösen.

Befintliga planer och skydd: Objektet finns med i länets kulturminnesvårdsprogram (område nr 14).

Dokumentation: Kulturminnesvårdsprogram för Kristianstads län.

Omdöme: Naturbetesmark med en vegetation som saknar tydliga spår av kvävegödselmedel och med en tämligen artrik flora. En viss igenväxning sker inom delar av objektet.

Urvalskriterier: A2, B.

3D 7f Bubbarp

Utdrag ur topografiska kartan

3D Kristianstad NO

Skala 1:50 000

0 500 1000 1500 m

N

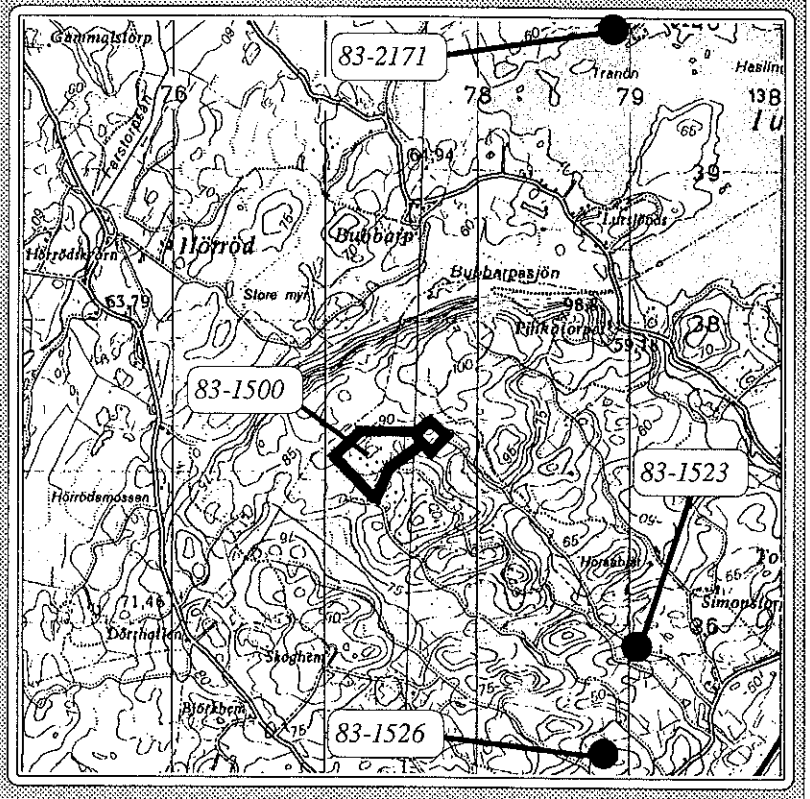

Obj. nr	Obj. namn	Naturtyp	Värde-klass	Areal (ha)	Övrigt
83-1500:1	Limmenakärret	Öppen hagmark	2	7,7	
83-1500:2	Limmenakärret	Öppen hagmark	2	2,7	
83-1523	S Horsabjär	Öppen hagmark	4	1,0	
83-1526	SSV Horsabjär	Öppen hagmark	4	0,7	
83-2171	Lur 2	Öppen hagmark	3	2,2	Se 3D8f

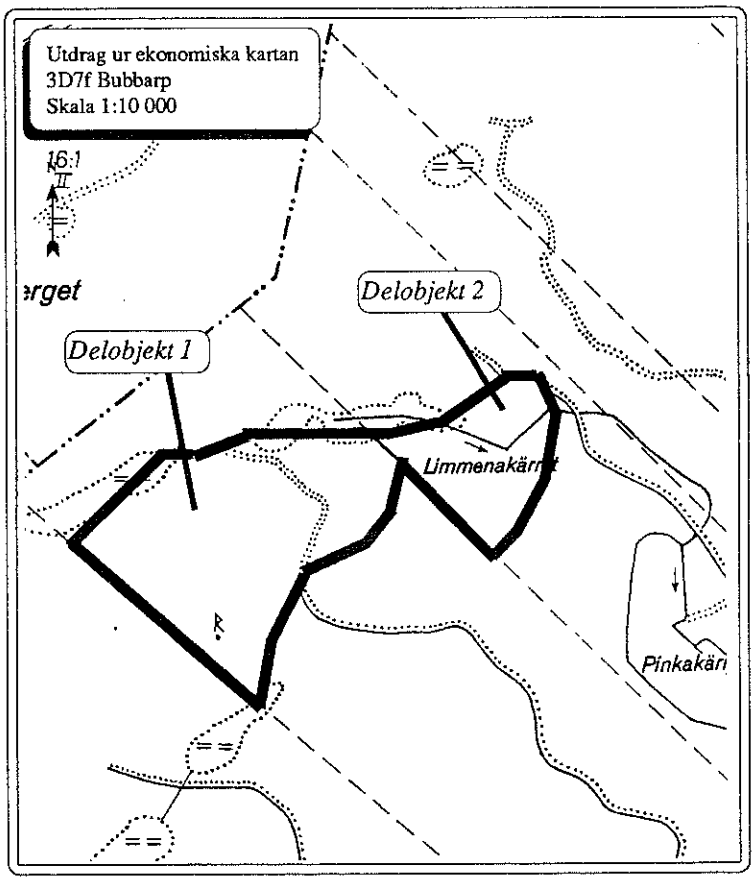

Objekt nummer: 83-1500

Värdeklass: 2

Objektnamn: Limmenakärret

Socken: Stoby

Inventeringsdatum: 1988-07-22

Inventerare: GBN/ALN

Naturgeografisk region: 8

Koordinat: 3D7F2C1E

Areal (ha): Delobjekt 1: 7,7
Delobjekt 2: 2,7

Naturtyp:
Delobjekt 1 och 2: Öppen hagmark

Vegetationstyper:
Delobjekt 1: Gräshed, fårsvingelvariant av rödventyp,
Torräng av fårsvingeltyp,
Friskäng av rödventyp,
Delobjekt 2: Fuktäng av gräs-lågstarrtyp

Allmän beskrivning: Avsides belägen öppen hagmark med enstaka exemplar av gran, bok och björk i trädskiktet. I buskskiktet finns en och annan en. Delobjekt 1 är en gammal skog som omförts till betesmark och delobjekt 2 är en fuktig hagmark som är starkt påverkad av dikning.

Vegetation: I delobjekt 1 finns gräshed, fårsvingelvariant av rödventyp, torräng av fårsvingeltyp samt friskäng av rödventyp. I artlistan finns bland annat backtimjan, backnejlika, nattviol, rödven, vårbrodd, luddhavre, hundstarr, hirsstarr, kruståtel, fårsvingel, rödsvingel, veketåg, knippfryle, röllika, liten blåklocka, hönsarv, kärrtistel, smultron, stenmåra, gulmåra, humleblomster, gråfibbla, fyrkantig Johannesört, gökärt, höstfibbla, svartkämpar, jungfrulin, blodrot, brunört, smörblomma, ängssyra, rödsyra, grässtjärnblomma, rödklöver, vitklöver, teveronika, ärenpris, kråkvicker, lingon och blåbär. Delobjekt 2 utgöres av blöt, söndertrampad mark med fuktängssamhällen. I artlistan finns bland annat brunven, hundstarr, hirsstarr, tuvtåtel, veketåg, blåtåtel, nysört, kärrtistel, vattenmåra, smörblomma, ältranunkel, ängssyra, grässtjärnblomma, vitklöver, teveronika och gökblomster.

Hävd: Objektet hävdas tämligen väl genom bete med nöt.

Markhistoria: Den ekonomiska kartan från 1935 anger öppen betesmark med inslag av lövskog och kärr för delobjekt 1. Delobjekt 2 anges som betat kärr med inslag av lövskog i söder.

Ingrepp, påverkan: Delobjekt 1 är kvävepåverkat och delobjekt 2 är påverkat av dikning.

Kulturhistoriska spår: Inom objektet finns stengärden , odlingsrösen och en fornlämning.

Befintliga planer och skydd: Objektet finns med i länets naturvårdsplan (område nr 15).

Dokumentation: Naturvårdsplan för Skåne, del Kristianstads län.

Omdöme: En välhävdad naturbetesmark som är störd av kväve och dikning. Vegetationen är ändå tämligen artrik.

Urvalskriterier: A2.

3D 7g Rävninge

Utdrag ur topografiska kartan

3D Kristianstad NO

Skala 1:50 000

0 500 1000 1500 m

N

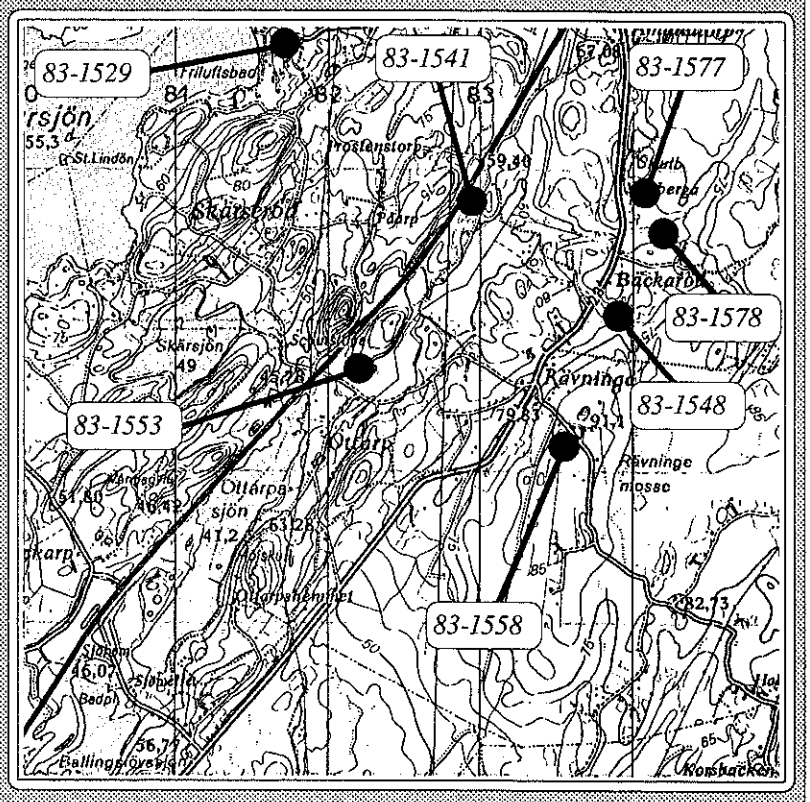

Obj. nr	Obj. namn	Naturtyp	Värde-klass	Areal (ha)	Övrigt
83-1529	Tottarp	Öppen hagmark	3	1,2	
83-1541	Frostenstorp	Öppen hagmark	3	3,1	
83-1548	Rävninge 1	Öppen hagmark	3	7,5	
83-1553	Ottarp	Öppen hagmark	4	0,5	
83-1558	Rävninge 2	Öppen hagmark	3	7,6	
83-1577	Vileberga	Öppen hagmark	3	1,1	
83-1578	Bockaröd	Öppen hagmark	3	1,7	

3D 7h Tydingen

Utdrag ur topografiska kartan

3D Kristianstad NO

Skala 1:50 000

0 500 1000 1500 m

N

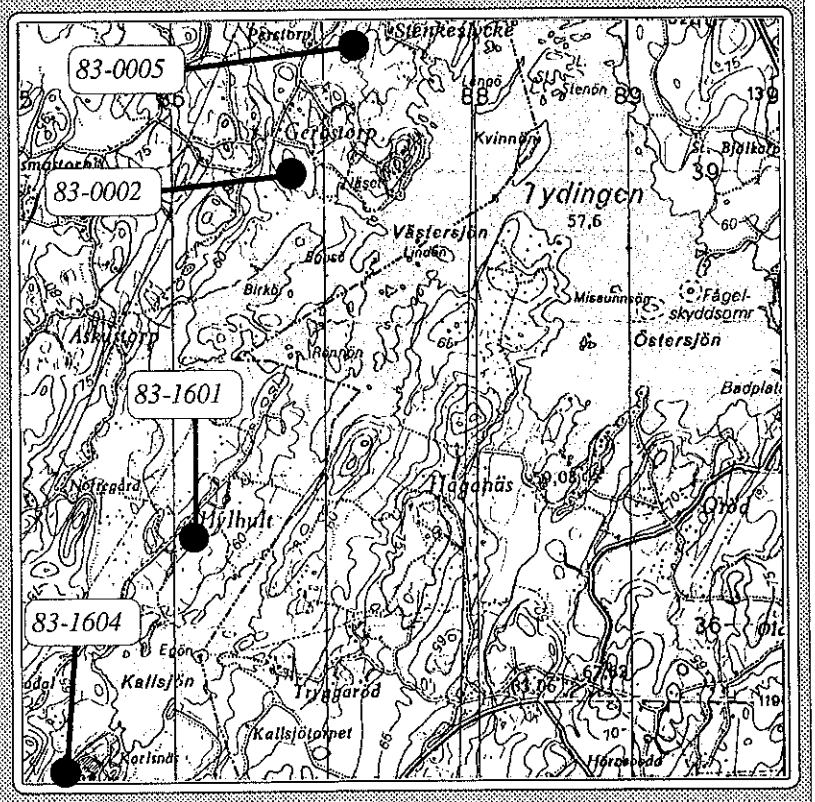

Obj. nr	Obj. namn	Naturtyp	Värde-klass	Areal (ha)	Övrigt
83-0002	Gerastorp	Öppen hagmark	3	1,3	
83-0005	Stenkeslycke	Öppen hagmark	4	5,7	
83-1601	Hylhult	Öppen hagmark	3	0,6	
83-1604	Karlsnäs	Öppen hagmark	4	0,8	Se även 3D6h

3D 6a Vasabygget

Utdrag ur topografiska kartan

3D Kristianstad NV

Skala 1:50 000

0 500 1000 1500 m

N

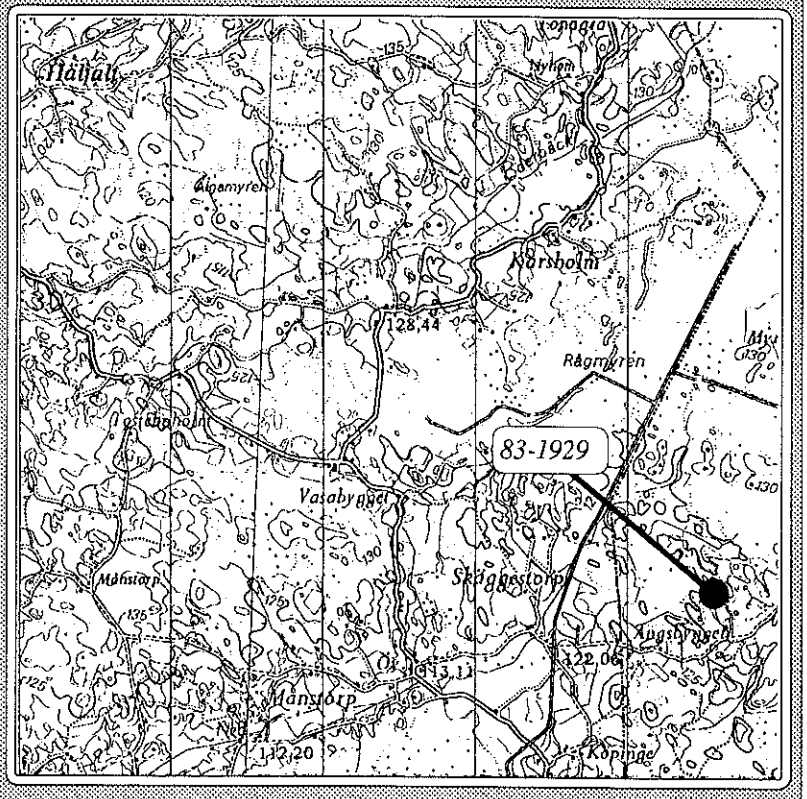

Obj. nr	Obj. namn	Naturtyp	Värde-klass	Areal (ha)	Övrigt
83-1929	Angsbygget	Betad skog	3	1,6	

3D 6b Barkhult

Utdrag ur topografiska kartan

3D Kristianstad NV

Skala 1:50 000

0 500 1000 1500 m

N

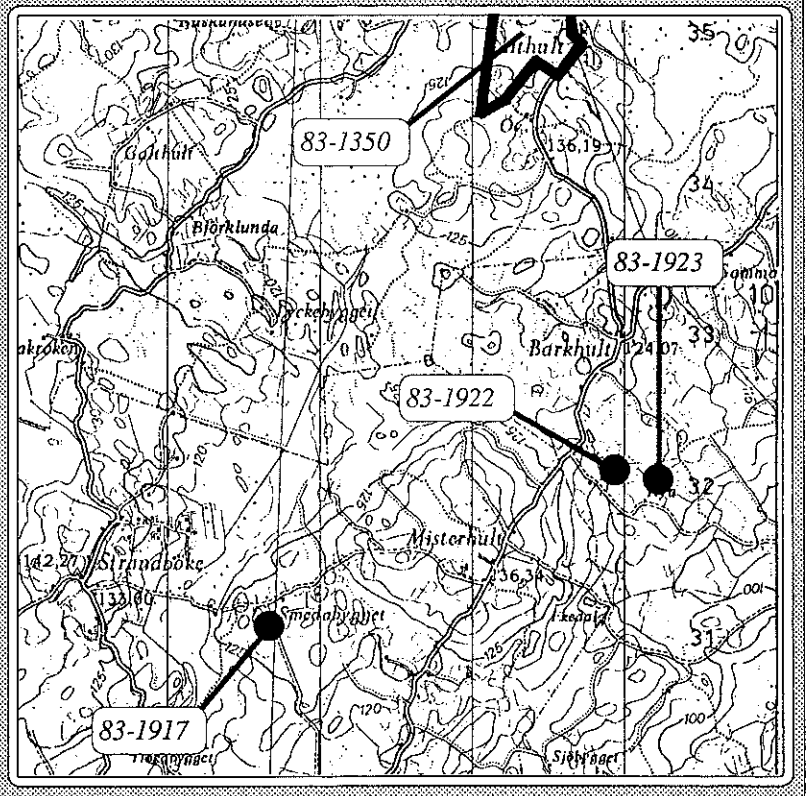

Obj. nr	Obj. namn	Naturtyp	Värde-klass	Areal (ha)	Övrigt
83-1350:1	Nedre Galthult	Öppen hagmark	2	4,2	Se även 3D7b
83-1350:2	Nedre Galthult	Betad skog	2	14,3	Se även 3D7b
83-1350:3	Nedre Galthult	Öppen hagmark	2	2,0	
83-1917	Smedabygget	Öppen hagmark	3	8,1	
83-1922	Gammalsbygget	Öppen hagmark	3	0,9	
83-1923	Rya	Öppen hagmark	4	2,0	

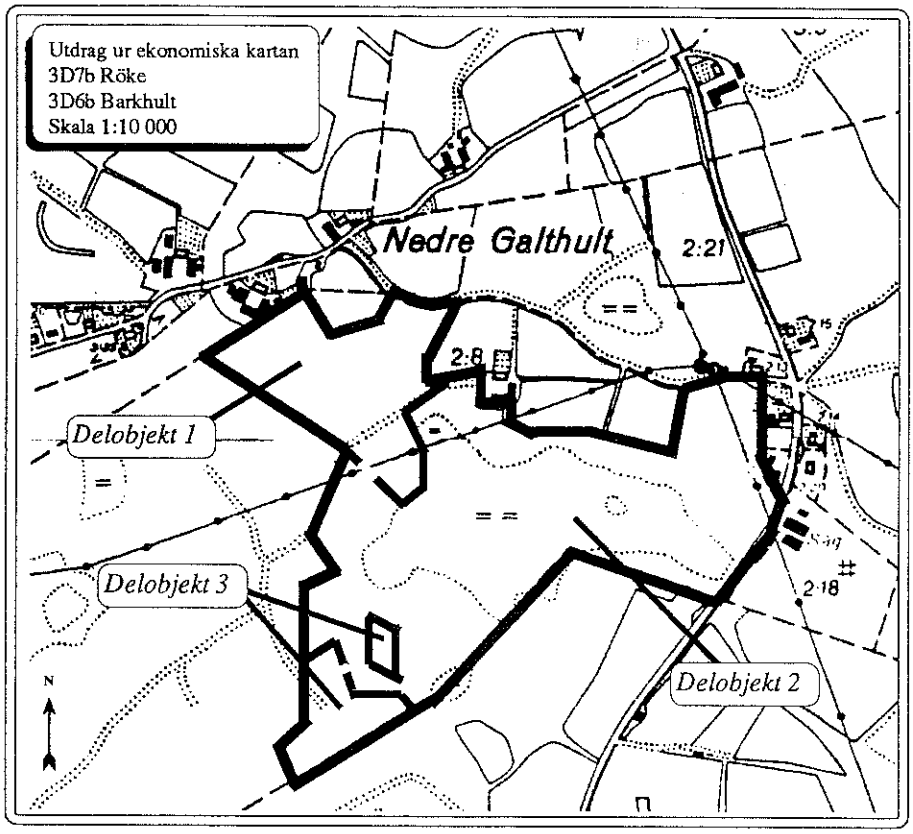

Objekt nummer:
83-1350

Värdeklass: 2

Objektnamn:
Nedre Galthult

Socken: Röke

Inventeringsdatum:
1988-08-05

Inventerare: GBN/ACL

Naturgeogr. region: 8

Koordinat: 3D6B4D8D

Areal (ha):
Delobjekt 1: 4,2
Delobjekt 2: 14,3
Delobjekt 3: 2,0

Naturtyp:
Delobjekt 1: Öppen hagmark
Delobjekt 2: Betad skog
Delobjekt 3: Öppen hagmark

Vegetationstyper:
Delobjekt 1: Gräshed av rödventyp, Gräshed av staggtyp, Fuktäng
Delobjekt 2: Bok- och avenbokskog, Övrig barrskog
Delobjekt 3: Gräshed av rödventyp, Gräshed av staggtyp

Allmän beskrivning: Delobjekt 1 är en helt öppen mark med fukthed och fuktäng. Några torrare platåer har tidigare varit åker. Delobjekt 2 är en betad skog med hög krontäckning och som i söder domineras av bok. Denna går över i en tallmosse, som i sina fuktigare delar är relativt öppen. Längst i norr och öster återkommer bokskogen. Delobjekt 3 är öppna ytor längst i söder där det tidigare har funnits ett torp. Objektet ligger i skogsbygden och gränsar i väster mot granskog och i öster mot lövblandskog. I norr ligger byn med sina åkermarker.

Vegetation: Delobjekt 1 har i stora delar en fin vegetation med riklig förekomst av slåttergubbe på torrare partier samt arter som vårbrodd, ängsfryle, stenmåra, knägräs, revfibbla, gråfibbla, gökärt och ängsviol. I de fuktigare delarna växer hirsstarr, blåtåtel, klockljung, stagg, brunven, ängsvädd, borsttåg, kärrspira och granspira. De delar som tidigare har varit åker har en mera trivial flora. Den betade skogen har hög krontäckning och grässvålen är svag eller saknas helt. Tallmossens vegetation verkar inte hellar vara påverkad av betesdriften. Delobjekt 3 består i söder av gammal åkermark. Vegetationen är dock fin med bland annat stagghed. Här finns rikligt med slåttergubbe och arter som vårbrodd, stenmåra, gökärt, ärenpris, ljung, knägräs och borsttåg.

Hävd: Delobjekt 3 samt hälften av delobjekt 1 är välhävdat genom bete med nöt. Övriga delar av objektet är svagt hävdade.

Markhistoria: Enligt den ekonomiska kartan från 1933 var delobjekt 1 en helt öppen mark med ett par små åkrar, öppen betesmark, kärrmark samt närmast gården hårdvallsäng. Delobjekt 2 var öppnare än idag, särskilt den östra delen och den södra delen vid det gamla torpet. Delobjekt 3 var öppen mark med en åker. Ett par små områden var åker som huvudsakligen användes som betesmark. Torpet är ej utmärkt på den gamla ekonomiska kartan.

Ingrepp, påverkan: På de områden som tidaigare har varit åkermark märks en svag kvävepåverkan i vegetationen. De gamla åkerlapparna i söder är dock helt opåverkade av kväve.

Kulturhistoriska spår: Saknas.

Befintliga planer och skydd: Objektet ingår i länets åtgärdsprogram för bevarande av odlingslandskapet (område nr 18).

Dokumentation: Saknas.

Omdöme: En objekt med flera olika vegetationstyper och med en vegetation som till största delen saknar spår av kvävegödselmedel. Förekomsten av gamla torpruiner förstärker intrycket av ett gammalt odlingslandskap. Beteskontinuiteten är troligen lång men hävden är numera för svag inom delar av objektet.

Urvalskriterier: A2, B.

3D 6c Hörja

Utdrag ur topografiska kartan

3D Kristianstad NV

Skala 1:50 000

0 500 1000 1500 m

N

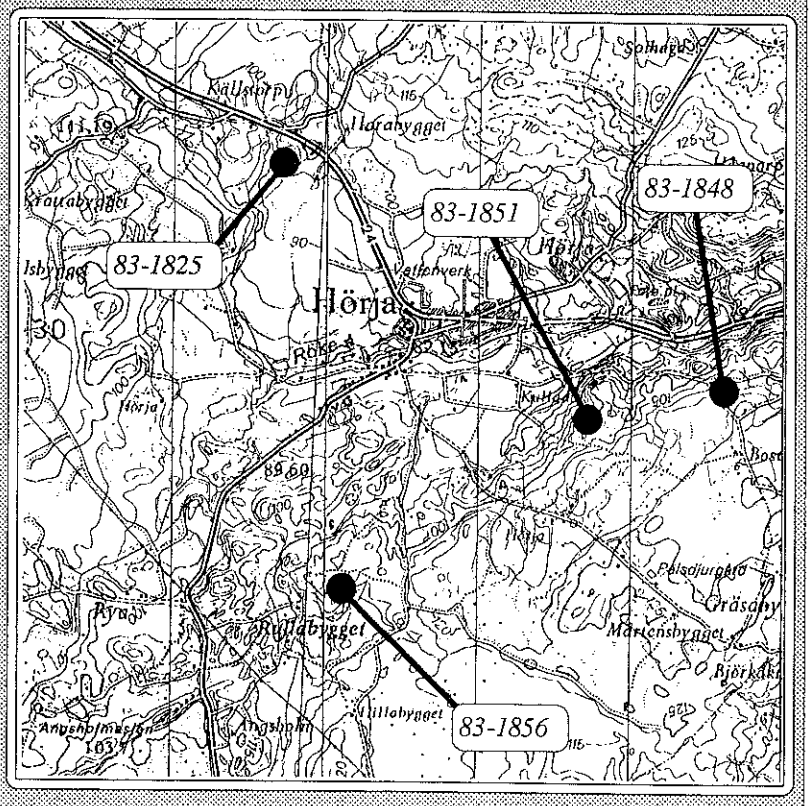

Obj. nr	Obj. namn	Naturtyp	Värde-klass	Areal (ha)	Övrigt
83-1825:1	Källstorp	Öppen hagmark	2	1,3	
83-1825:2	Källstorp	Betad skog	2	1,8	
83-1848	O Grydabjär	Öppen hagmark	4	1,6	
83-1851	Kulladal	Öppen hagmark	3	2,6	
83-1856	Björklunda	Öppen hagmark	4	0,5	

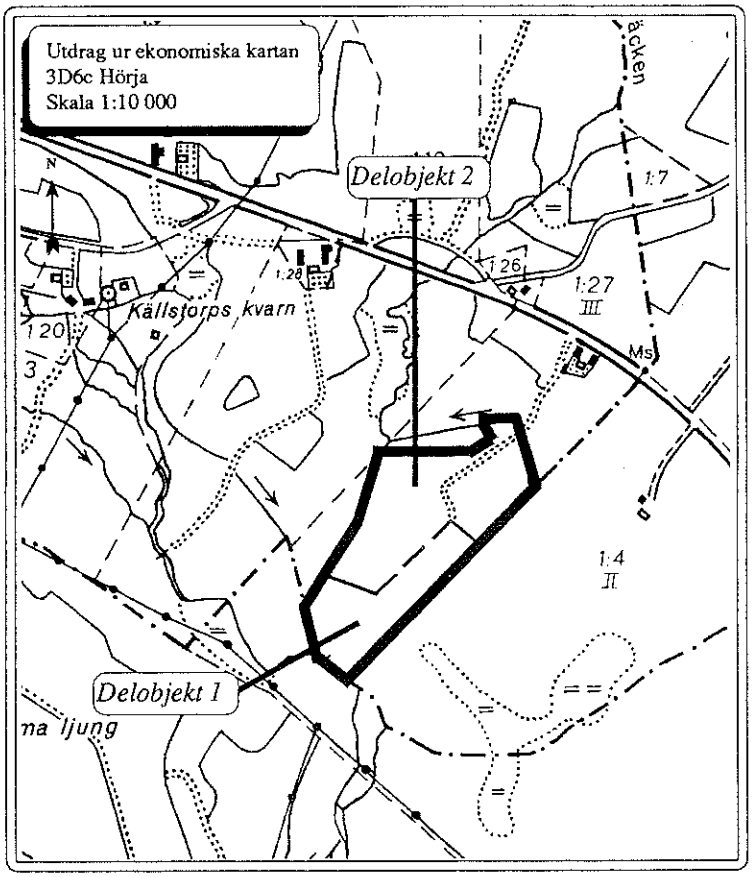

Objekt nummer: 83-1825

Värdeklass: 2

Objektnamn: Källstorp

Socken: Hörja

Inventeringsdatum: 1988-09-08

Inventerare: GBN/ALN

Naturgeografisk region: 8

Koordinat: 3D6C3B9G

Areal (ha): Delobjekt 1: 1,3
Delobjekt 2: 1,8

Naturtyp:
Delobjekt 1: Öppen hagmark
Delobjekt 2: Betad skog

Vegetationstyper:
Delobjekt 1: Gräshed av staggtyp,
Friskäng av rödventyp
Delobjekt 2: Björk- och aspskog

Allmän beskrivning: Delobjekt 1 är en öppen hagmark med gran, tall, ek och björk i det glesa trädskiktet. I buskskiktet finns enbuskage. Delobjekt 2 är en betad björkskog.

Vegetation: I delobjekt 1 finns gräshed av staggtyp samt friskäng av rödventyp. I artlistan finns bland annat rödven, hundstarr, hirsstarr, tuvtåtel, kruståtel, rödsvingel, veketåg, knippfryle, blåtåtel, stagg, röllika, nysört, kärrtistel, stenmåra, revfibbla, gråfibbla, gökärt, höstfibbla, blodrot, brunört, smörblomma, ängssyra, rödsyra, grässtjärnblomma, rödklöver, ärenpris, ljung, odon och lingon. Bland indikatorarterna finns slåttergubbe, knägräs och borstråg. Delobjekt 2 utgöres av tuvig, blockig björkskog med svag grässvål.

Hävd: Objektet hävdas tämligen väl genom bete med nöt.

Markhistoria: Den ekonomiska kartan från 1935 anger lövskog med en liten sidvallsäng vid bäcken.

Ingrepp, påverkan: En svag kvävepåverkan kan spåras på mindre partier i delobjekt 1.

Kulturhistoriska spår: Saknas.

Befintliga planer och skydd: Saknas.

Dokumentation: Saknas.

Omdöme: En tämligen välhävdad naturbetesmark med en ganska artrik vegetation. Antalet vegetationstyper och indikatorarter är dock litet.

Urvalskriterier: A1.

3D 6d Hörlinge

Utdrag ur topografiska kartan

3D Kristianstad NV

Skala 1:50 000

0 500 1000 1500 m

N

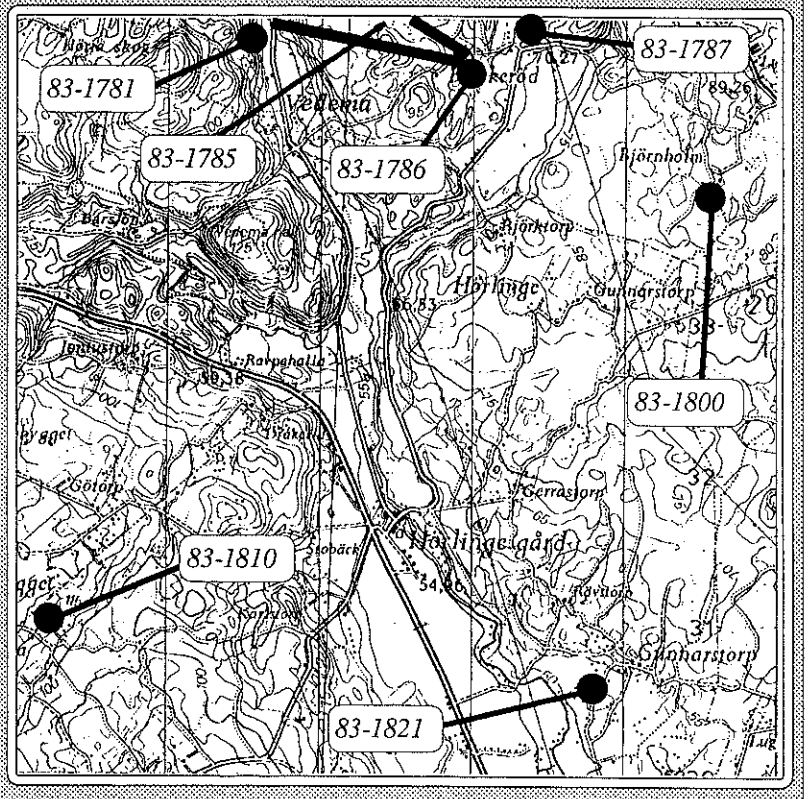

Obj. nr	Obj. namn	Naturtyp	Värde-klass	Areal (ha)	Övrigt
83-1781	Vedema	Annan hagmark	4	1,3	
83-1785	Björkeröd 1	Betad skog	3	50,0	Se 3D7d
83-1786	Björkeröd 2	Öppen hagmark	4	1,8	
83-1787	Björkeröd 3	Öppen hagmark	4	0,9	Se även 3D7d
83-1800	Björnholm	Annan hagmark	4	0,6	
83-1810	Björkåkra	Öppen hagmark	2	2,2	
83-1821	Gunnarstorp	Öppen hagmark	4	4,9	

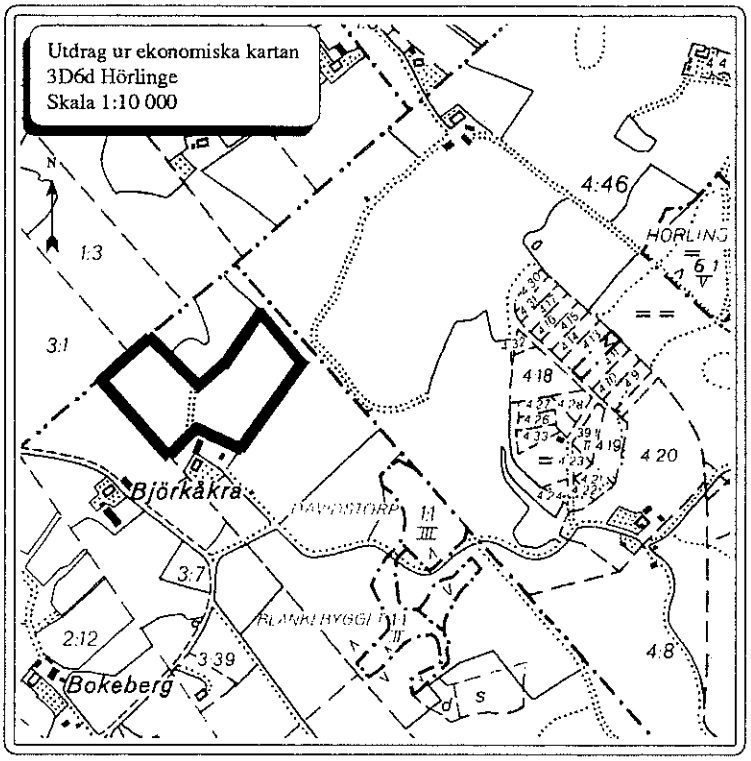

Objekt nummer: 83-1810

Värdeklass: 2

Objektnamn: Björkåkra

Socken: Finja

Inventeringsdatum: 1988-08-12

Inventerare: GBN/ALN

Naturgeografisk region: 8

Koordinat: 3D6D1A0C

Areal (ha): 2,2

Naturtyp: Öppen hagmark

Vegetationstyper:
Gräshed av staggtyp,
Friskäng av rödventyp,
Alskog

Allmän beskrivning: Stenig, öppen hagmark med dungar av björk och al. Buskskikt saknas.

Vegetation: Mest gräshedsvegetation med arter som t ex rödven, vårbrodd, hundstarr, lundstarr, hirsstarr, tuvtåtel, kruståtel, fårsvingel, rödsvingel, luddtåtel, veketåg, knippfryle, vårfryle, stagg, timotej, röllika, nysört, liten blåklocka, kärrtistel, ögontröst (sp.), stenmåra, revfibbla, gråfibbla, flockfibbla, fyrkantig Johannesört, åkervädd, vattenmynta, svartkämpar, vattenpilkört, blodrot, kråkklöver, brunört, smörblomma, ältranunkel, ängssyra, rödklöver, vitklöver, teveronika, ärenpris, ängsviol, ljung, blåbär och lingon. Bland indikatorarterna finns svinrot, knägräs och borsttåg.

Hävd: Objektet hävdas tämligen väl genom bete med nöt.

Markhistoria: Den ekonomiska kartan från 1935 anger betesmark med lövdungar.

Ingrepp, påverkan: Saknas.

Kulturhistoriska spår: Saknas.

Befintliga planer och skydd: Saknas.

Dokumentation: Saknas.

Omdöme: En tämligen välhävdad naturbetesmark med en ganska artrik vegetation. Antalet vegetationstyper och indikatorarter är dock litet.

Urvalskriterier: A1.

3D 6e Vankiva

Utdrag ur topografiska kartan

3D Kristianstad NV

Skala 1:50 000

0 500 1000 1500 m

N

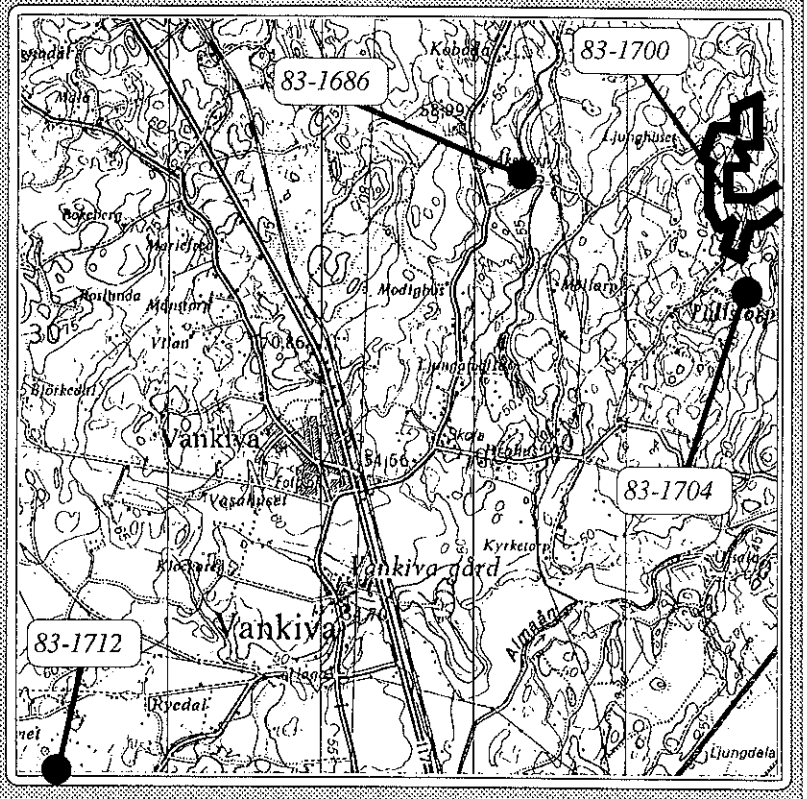

Obj. nr	Obj. namn	Naturtyp	Värde-klass	Areal (ha)	Övrigt
83-1686	Åkestorp	Öppen hagmark	2	2,6	
83-1700	Tullstorp 1	Öppen hagmark	4	21,6	Se även 3D6f
83-1704	Tullstorp 2	Öppen hagmark	4	0,9	
83-1712	Vankiva	Öppen hagmark	4	3,6	Se även 3D5e

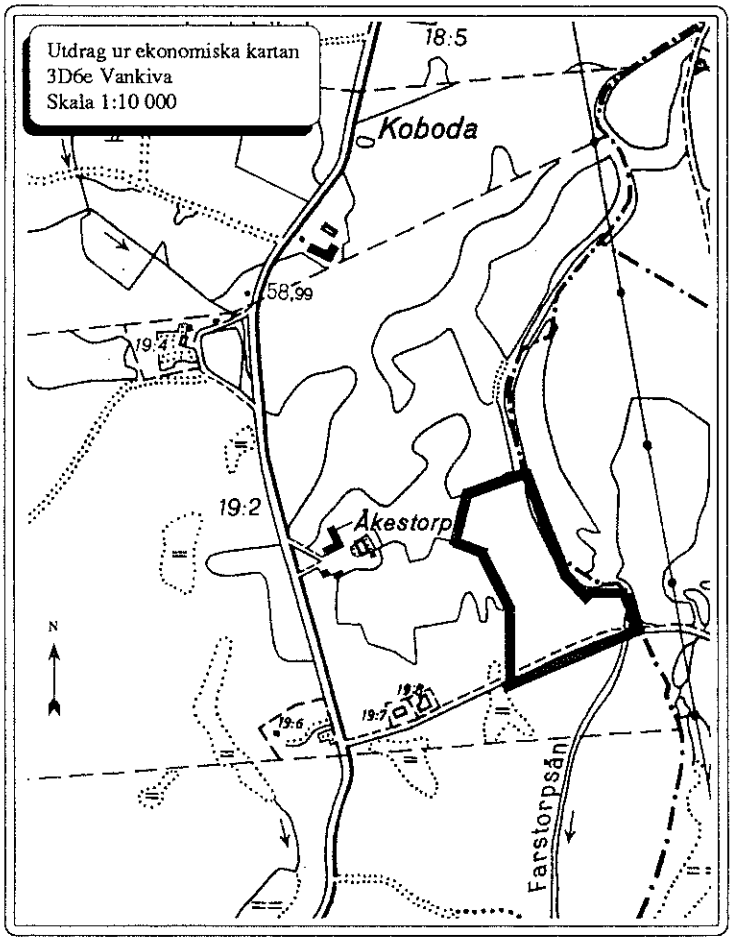

Objekt nummer: 83-1686

Värdeklass: 2

Objektnamn: Åkestorp

Socken: Vankiva

Inventeringsdatum: 1988-08-10

Inventerare: GBN/ACL

Naturgeogr. region: 8

Koordinat: 3D6E3D9C

Areal (ha): 2,6

Naturtyp: Öppen hagmark

Vegetationstyper: Gräshed av rödventyp

Allmän beskrivning: Öppen, stenig hagmark med odlingsrösen som är belägen intill Farstorpsån. Trädskiktet består av spridda exemplar av ek och ask. Vid ån finns en trädridå.

Vegetation: Inom objektet dominerar gräshedsvegetation. I artlistan finns bland annat slåtterindikerande arter som t. ex slåttergubbe. Bland betesindikatorerna finns blåsuga, knägräs och bockrot. I övrigt förekommer bland annat vårbrodd, pillerstarr, fårsvingel, rödsvingel, blåtåtel, röllika, vitsippak, liten blåklocka, hönsarv, kärrtistel, smultron, stenmåra, gulmåra, gråfibbla, flockfibbla, gökärt, höstfibbla, prästkrage, käringtand, blodrot, brunört, smörblomma, revsmörblomma, ängssyra, rödsyra, ängsvädd, ängsviol, ljung och lingon.

Hävd: Objektet är välhävdat genom bete med nöt.

Markhistoria: Större delen av objektet anges som lövskog på den ekonomiska kartan från 1933. Ett litet parti i den sydöstra delen var åker.

Ingrepp, påverkan: En svag kvävepåverkan kan spåras inom delar av objektet.

Kulturhistoriska spår: Saknas.

Befintliga planer och skydd: Saknas.

Dokumentation: Saknas.

Omdöme: Ett välhävdat objekt med få vegetationstyper men med en hävdberoende och kvävekänslig flora. Bland örterna finns flera betes- och slåtterindikatorer som pekar på att hävdkontinuiteten troligen är lång.

Urvalskriterier: B.

3D 6f Ballingslöv

Utdrag ur topografiska kartan

3D Kristianstad NO

Skala 1:50 000

0 500 1000 1500 m

N

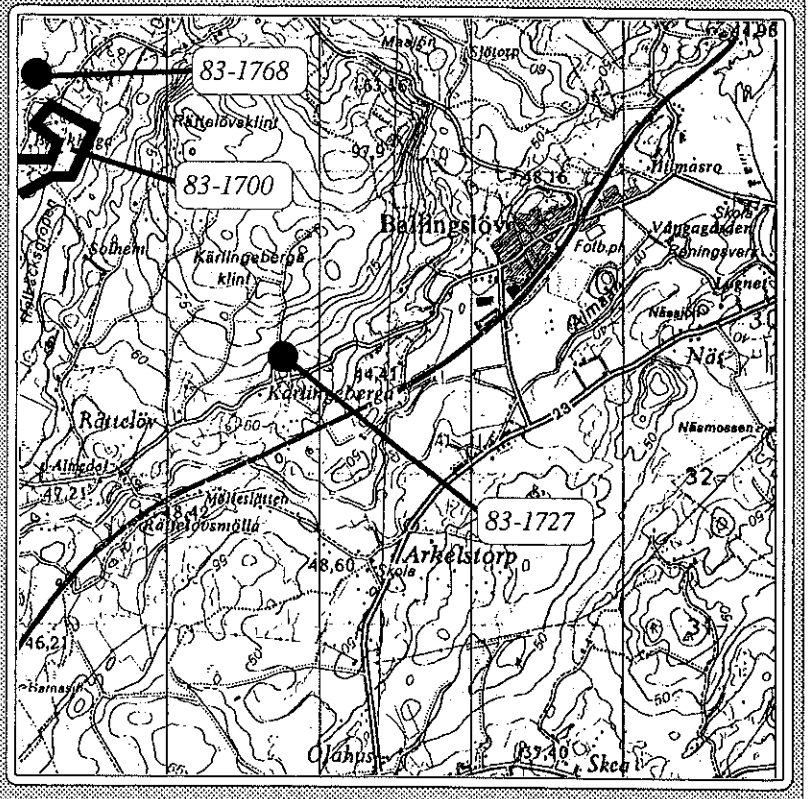

Obj. nr	Obj. namn	Naturtyp	Värde-klass	Areal (ha)	Övrigt
83-1700	Tullstorp 1	Öppen hagmark	4	21,6	Se 3D6e
83-1727	Kärlingeberga	Öppen hagmark	3	2,0	
83-1768	Björkhaga	Öppen hagmark	3	2,0	

3D 6g Norra Sandby

Utdrag ur topografiska kartan

3D Kristianstad NO

Skala 1:50 000

0 500 1000 1500 m

N

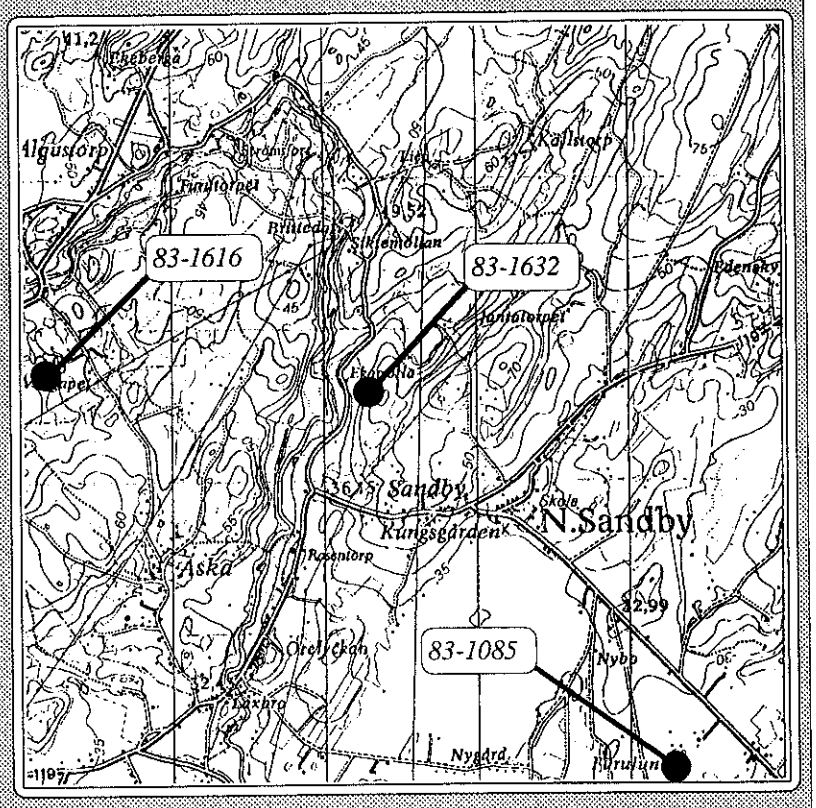

Obj. nr	Obj. namn	Naturtyp	Värde-klass	Areal (ha)	Övrigt
83-1085	Sandby 1	Öppen hagmark	4	1,6	Se 3D5g
83-1616	Värgapet	Annan hagmark	3	1,5	
83-1632	Ekamölla	Annan hagmark	3	0,6	

3D 6h Ranseröd

Utdrag ur topografiska kartan

3D Kristianstad NO

Skala 1:50 000

0 500 1000 1500 m

N

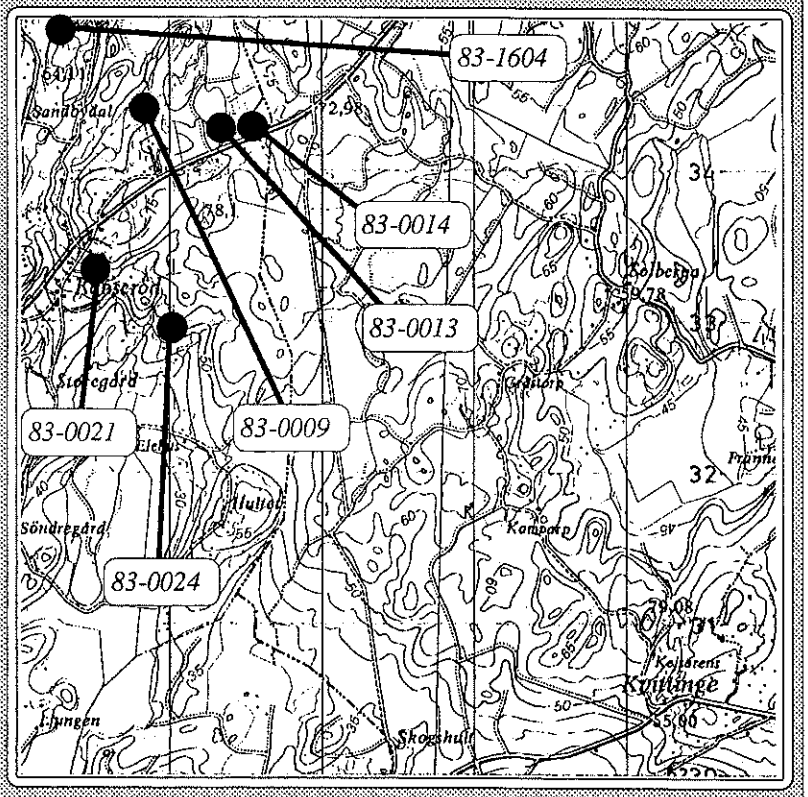

Obj. nr	Obj. namn	Naturtyp	Värde-klass	Areal (ha)	Övrigt
83-0009	Ranseröd 1	Öppen hagmark	3	2,8	
83-0013	Ranseröd 2	Öppen hagmark	3	1,3	
83-0014	Ranseröd 3	Öppen hagmark	4	1,5	
83-0021	Ranseröd 4	Öppen hagmark	3	7,6	
83-0024	Ranseröd 5	Öppen hagmark	3	1,3	
83-1604	Karlsnäs	Öppen hagmark	4	0,8	Se 3D7h

3D 5b Västra Torup

Utdrag ur topografiska kartan

3D Kristianstad NV

Skala 1:50 000

0 500 1000 1500 m

N

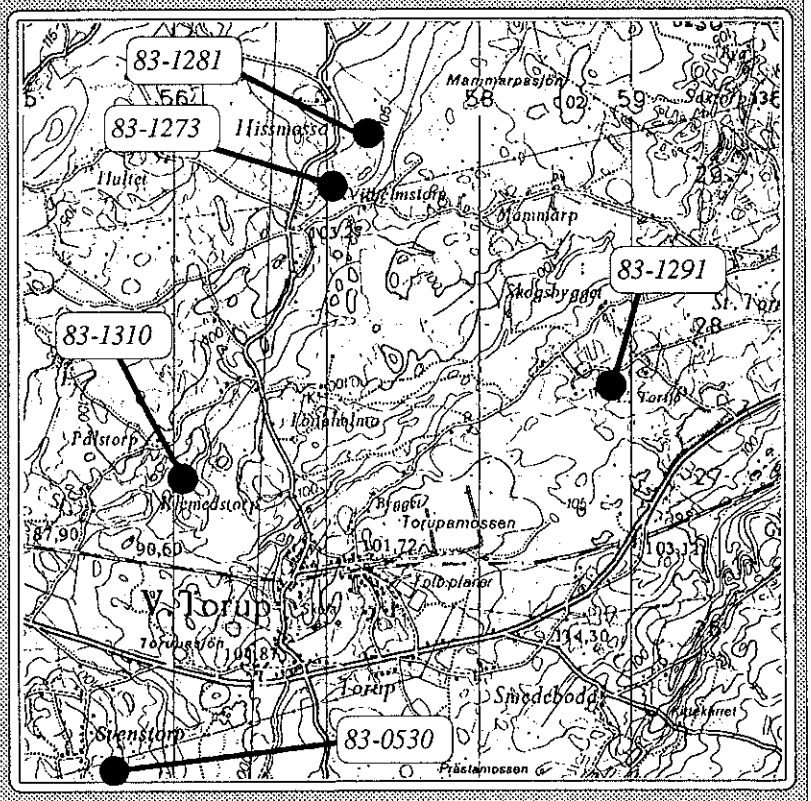

Obj. nr	Obj. namn	Naturtyp	Värde-klass	Areal (ha)	Övrigt
83-0530	Kampholma	Annan hagmark	4	8,5	Se 3D4b
83-1273	Vilhelmstorp 1	Annan hagmark	3	1,5	
83-1281	Vilhelmstorp 2	Annan hagmark	3	0,6	
83-1291	Torsjö	Annan hagmark	3	0,6	
83-1310:1	Lilla Pålstorp	Öppen hagmark	4	3,5	
83-1310:2	Lilla Pålstorp	Betad skog	4	5,0	

3D 5c Tyringe

Utdrag ur topografiska kartan

3D Kristianstad NV

Skala 1:50 000

0 500 1000 1500 m

N

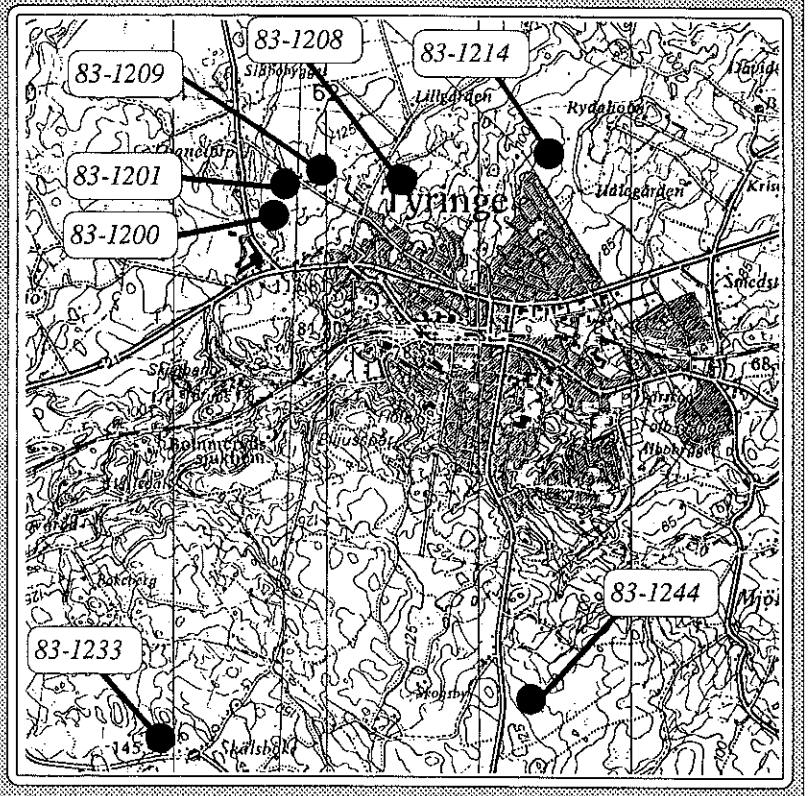

Obj. nr	Obj. namn	Naturtyp	Värde-klass	Areal (ha)	Övrigt
83-1200	Tyringe1	Annan hagmark	4	2,3	
83-1201	Tyringe2	Annan hagmark	4	0,6	
83-1208	Norregård1	Öppen hagmark	3	2,9	
83-1209	Norregård 2	Annan hagmark	3	1,0	
83-1214	Stensryd	Öppen hagmark	4	1,7	
83-1233	Skälsböke	Annan hagmark	3	3,5	
83-1244	Rudolfshus	Annan hagmark	3	5,0	

3D 5d Finja

Utdrag ur topografiska kartan

3D Kristianstad NV

Skala 1:50 000

0 500 1000 1500 m

N

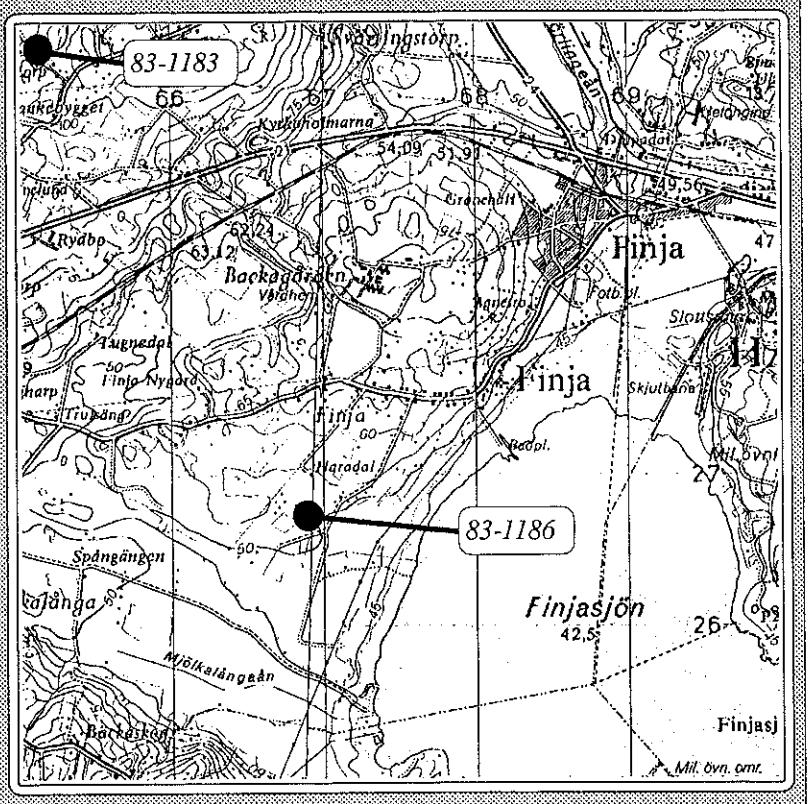

Obj. nr	Obj. namn	Naturtyp	Värde-klass	Areal (ha)	Övrigt
83-1183	Davidstorp	Öppen hagmark	3	0,5	
83-1186	Haradal	Öppen hagmark	3	8,5	

3D 5e Hässleholm

Utdrag ur topografiska kartan

3D Kristianstad NV

Skala 1:50 000

0 500 1000 1500 m

N



Obj. nr	Obj. namn	Naturtyp	Värde-klass	Areal (ha)	Övrigt
83-1712	Vankiva	Öppen hagmark	4	3,6	Se 3D6e
83-3100	Kärråkra	Öppen hagmark	2	1,5	

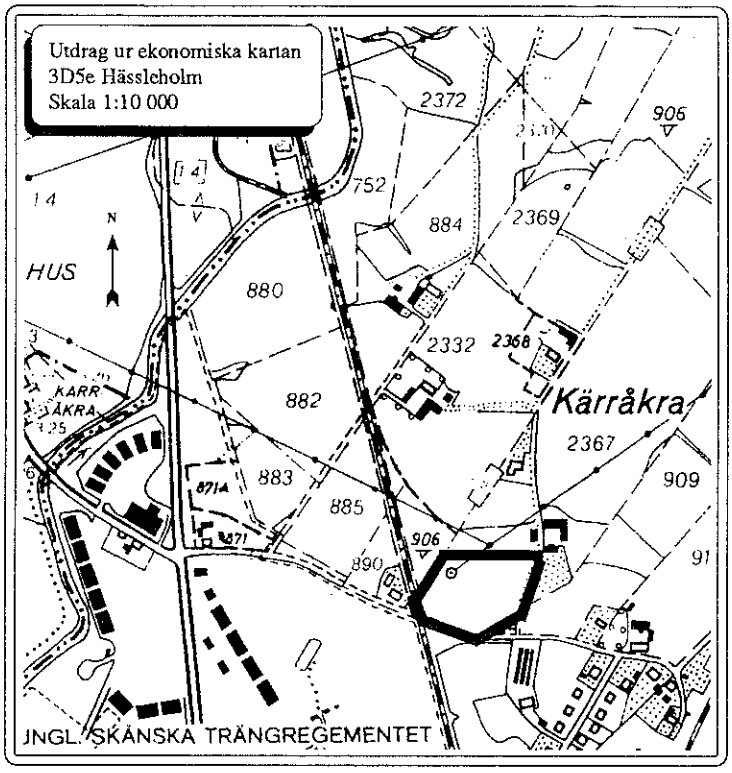

Objekt nummer: 83-3100

Värdeklass: 2

Objektnamn: Kärråkra

Socken: Hässleholm

Inventeringsdatum: 1991-05-11

Inventerare: PAO

Naturgeogr. region: 8

Koordinat: 3D5E3D8B

Areal (ha): 1,5

Naturtyp: Öppen hagmark

Vegetationstyper: Fuktäng, tuvstarrvariant av högörttyp,
Fuktäng av gräs-lågstarrtyp,
Fuktäng av högstarrtyp

Allmän beskrivning: Objektet är beläget vid korsningen mellan vägen i Kärråkra och järnvägen till Markaryd (i "NO-kvadranten"). Området inramas av vägen i söder och järnvägen i väster, där det dessutom står en rad med gamla hästkastanjer. Objektet inramas även av två stengärden med en rad med alar. Ute i betesmarken står några små björkar och det finns ett snår av sötbjörnbär vid dessa. Marken är stenig.

Vegetation: På det centrala partiet är marken tuvig och domineras av lågstarrarter som stjärnstarr, hirsstarr, loppstarr och grönstarr. Darrgräs och gökblomster förekommer rikligt. Andra aretr är fårsvingel, vitmåra, sumpmåra, småvänderot, humlebloster, gulvial, ängsvädd, revfibbla och ormbär. På de fuktigaste partierna mellan tuvorna finns kärrsälting och agnsäv. I den nordöstra delen av objektet tillkommer arter som smörbollar, tuvstarr och ängsmaskrosor samt längs med stengärdet lundbräken och ekbräken. I den södra delen finns ett högstarrområde med plattstarr, blåsstarr och flaskstarr. Där marken är torrare finns luddhavre, ängsdaggkåpa och kamäxing. I objektets södra kant står en rad med stora hästkastanjer. Under dessas skugga blommar på våren vårlök, svalört och majsmörblomma. Inom objektet finns även ett fuktigt parti som domineras av kalmus.

Hävd: Objektet är troligen välhävdat genom bete med nöt. Sent betespåsläpp tillämpas.

Markhistoria: Objektet anges som öppen betesmark med lövdungar i den västligaste delen på den ekonomiska kartan från 1928. Gården har brukats av samma släkt sedan 1600-talet.

Ingrepp, påverkan: Saknas.

Kulturhistoriska spår: Saknas.

Befintliga planer och skydd: Saknas.

Dokumentation: Saknas.

Omdöme: Ett troligen välhävdat men litet objekt med en hävdberoende och kvävekänslig flora. Vegetationssammansättningen pekar på att hävdkontinuiteten troligen är lång.

Urvalskriterier: A1.

Beskrivningen av objektet har hämtats från underlag som ställts till förfogande av Pål Axel Olsson 1992-12-16.

3D 5f Stoby

Utdrag ur topografiska kartan

3D Kristianstad NO

Skala 1:50 000

0 500 1000 1500 m

N

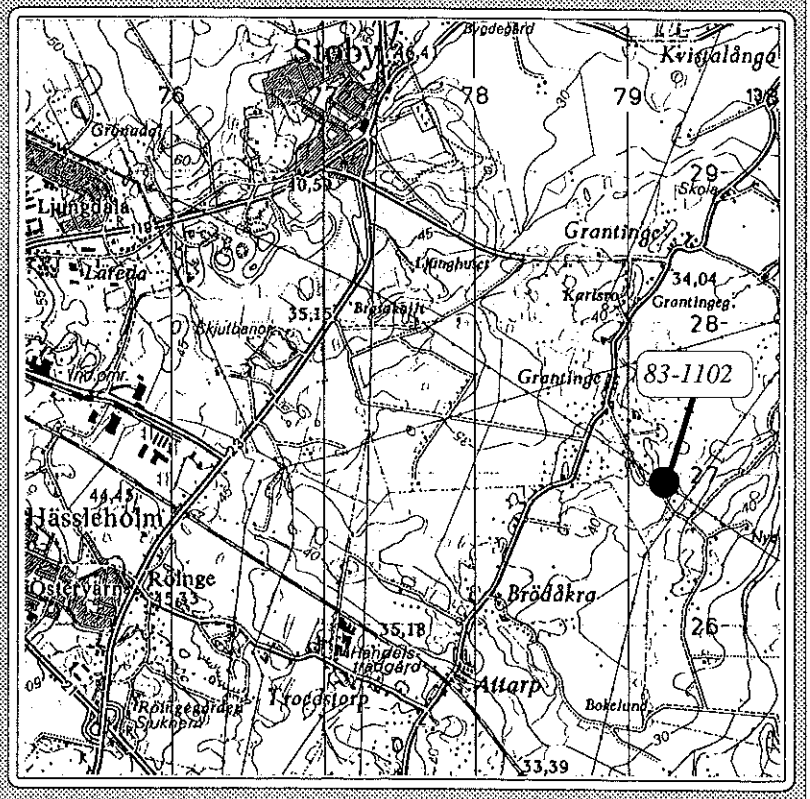

Obj. nr	Obj. namn	Naturtyp	Värde-klass	Areal (ha)	Övrigt
83-1102	Grantinge	Öppen hagmark	3	6,5	

3D 5g Rommestorp

Utdrag ur topografiska kartan

3D Kristianstad NO

Skala 1:50 000

0 500 1000 1500 m

N

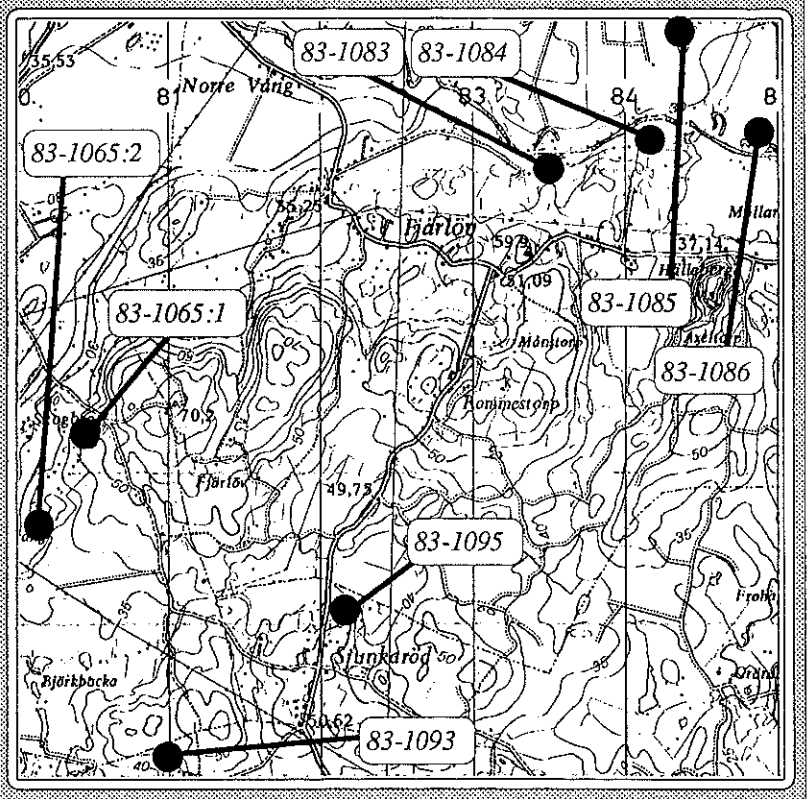

Obj. nr	Obj. namn	Naturtyp	Värde-klass	Areal (ha)	Övrigt
83-1065:1	Skogbro	Öppen hagmark	3	1,4	
83-1065:2	Skogbro	Öppen hagmark	3	2,3	
83-1083	Fjärlöv 1	Öppen hagmark	4	6,4	
83-1084	Fjärlöv 2	Öppen hagmark	4	7,4	
83-1085	Sandby 1	Öppen hagmark	4	1,6	Se även 3D6g
83-1086	Sandby 2	Öppen hagmark	4	4,9	
83-1093	Vinslöv	Öppen hagmark	4	1,2	
83-1095:1	Sjunkaröd	Annan hagmark	3	1,1	
83-1095:2	Sjunkaröd	Annan hagmark	3	1,0	

3D 5h Gumlösa

Utdrag ur topografiska kartan

3D Kristianstad NO

Skala 1:50 000

0 500 1000 1500 m

N

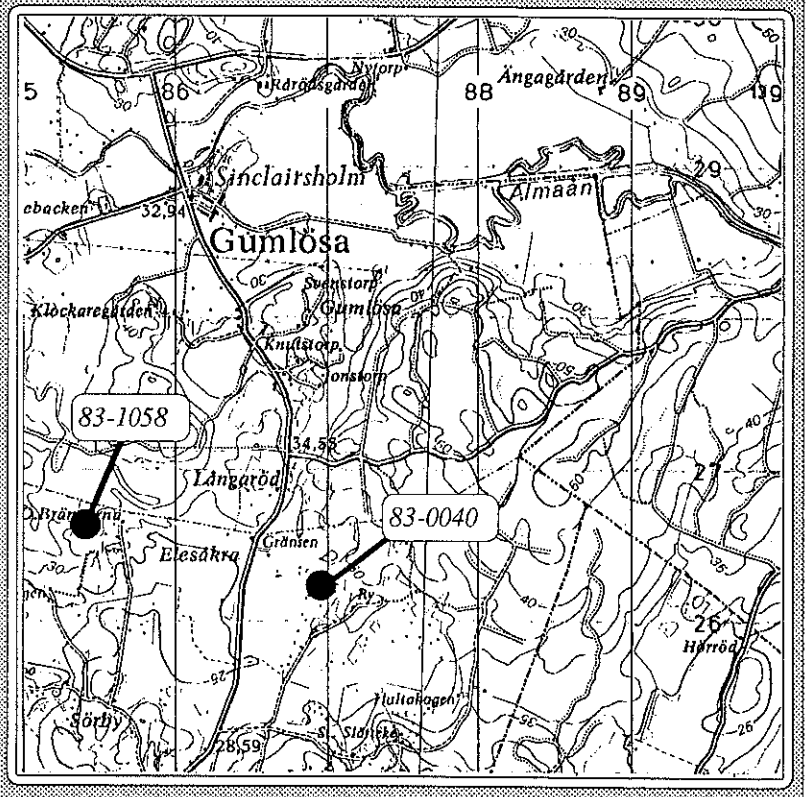

Obj. nr	Obj. namn	Naturtyp	Värde-klass	Areal (ha)	Övrigt
83-0040	Torp	Öppen hagmark	3	5,9	
83-1058	Östra Brännorna	Öppen hagmark	3	4,5	

3D 4b Kampholma

Utdrag ur topografiska kartan

3D Kristianstad SV

Skala 1:50 000

0 500 1000 1500 m

N

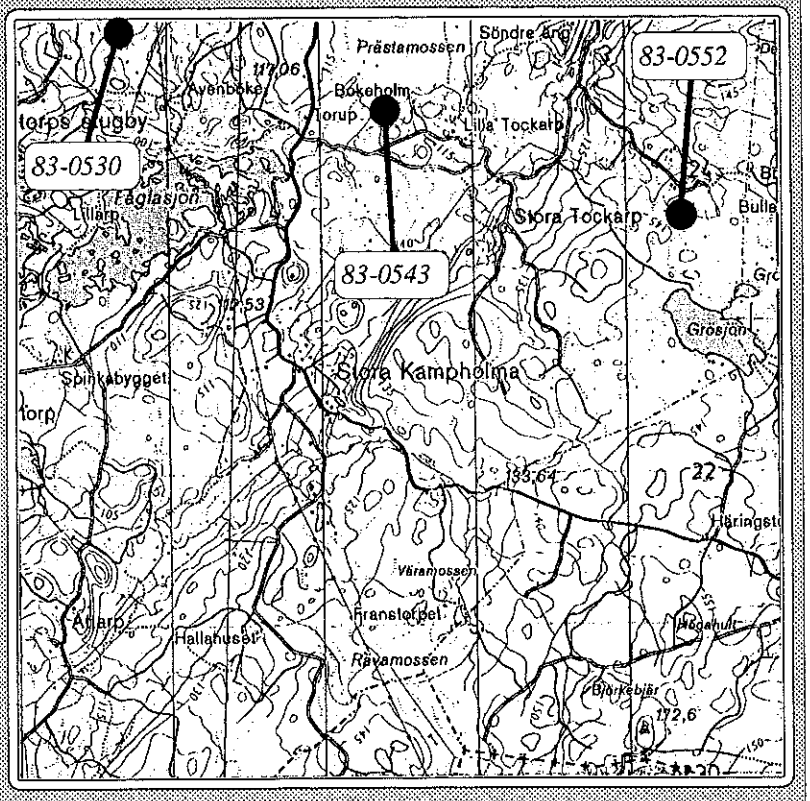

Obj. nr	Obj. namn	Naturtyp	Värde-klass	Areal (ha)	Övrigt
83-0530	Kampholma	Annan hagmark	4	8,5	Se även 3D5b
83-0543	Trollstugan	Öppen hagmark	3	1,3	
83-0552	Smedeboda	Öppen hagmark	4	1,0	

3D 4c Matteröd

Utdrag ur topografiska kartan

3D Kristianstad SV

Skala 1:50 000

0 500 1000 1500 m

N

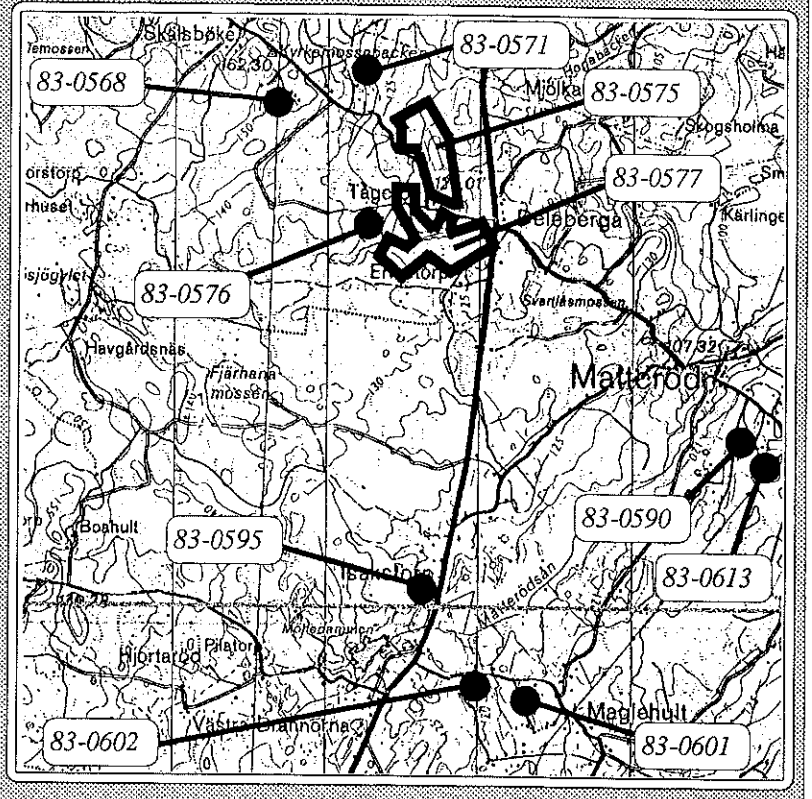

Obj. nr	Obj. namn	Naturtyp	Värde-klass	Areal (ha)	Övrigt
83-0568	Skälsböke	Enefälad	3	1,9	
83-0571	Tågeröd 1	Annan hagmark	3	1,5	
83-0575	Tågeröd 2	Annan hagmark	3	7,0	
83-0576:1	Tågeröd 3	Öppen hagmark	3	1,5	
83-0576:2	Tågeröd 3	Annan hagmark	3	1,5	
83-0577	Tågeröd 4	Betad skog	3	15,0	
83-0590:1	Matteröd 1	Öppen hagmark	3	1,0	
83-0590:2	Matteröd 1	Annan hagmark	3	3,0	
83-0595	Isakstorp	Enefälad	4	1,9	
83-0601	Maglehult 1	Öppen hagmark	3	3,5	
83-0602	Maglehult 2	Öppen hagmark	3	1,3	
83-0613	Matteröd 2	Enefälad	3	3,0	

3D 4d Hovdala

Utdrag ur topografiska kartan

3D Kristianstad SV

Skala 1:50 000

0 500 1000 1500 m

N

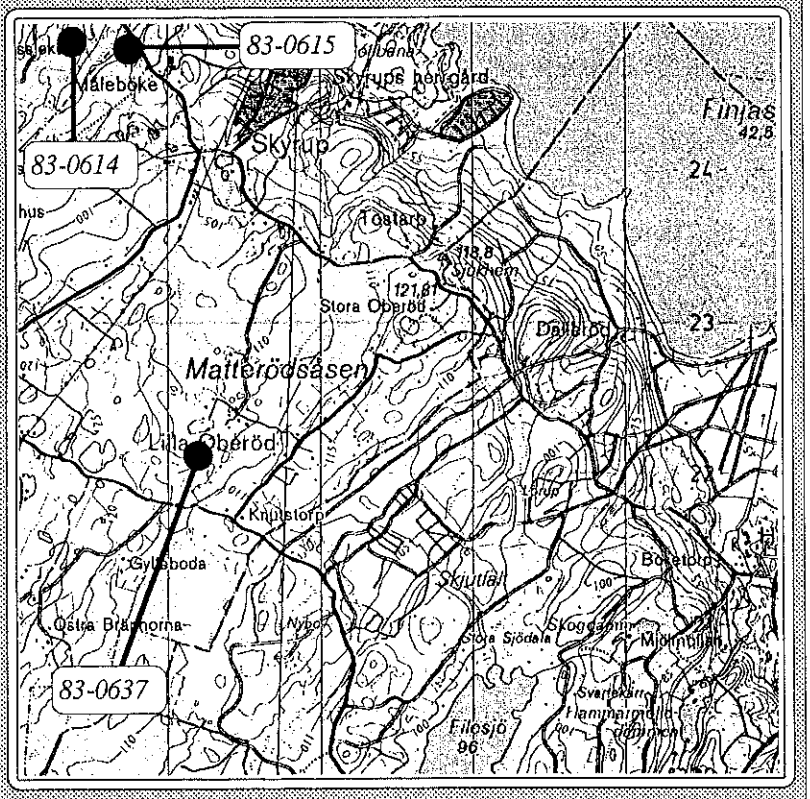

Obj. nr	Obj. namn	Naturtyp	Värde-klass	Areal (ha)	Övrigt
83-0614	Mjölkalånga	Betad skog	4	2,3	
83-0615	Måleböke	Öppen hagmark	4	1,5	
83-0637	Lilla Oberöd	Annan hagmark	3	2,6	

3D 4e Tormestorp

Utdrag ur topografiska kartan

3D Kristianstad SV

Skala 1:50 000

0 500 1000 1500 m

N

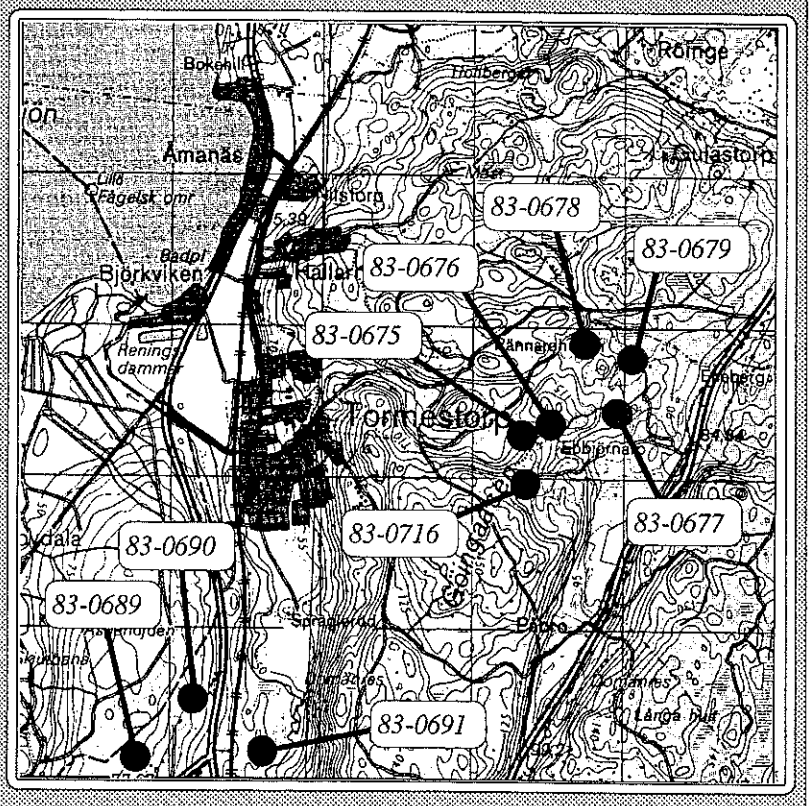

Obj. nr	Obj. namn	Naturtyp	Värde-klass	Areal (ha)	Övrigt
83-0675	Ebbjörnarp 1	Öppen hagmark	3	2,1	
83-0676	Ebbjörnarp 2	Öppen hagmark	3	0,7	
83-0677	Ebbjörnarp 3	Öppen hagmark	3	3,0	
83-0678	Ebbjörnarp 4	Öppen hagmark	3	3,0	
83-0679	Ebbjörnarp 5	Öppen hagmark	3	2,0	
83-0689	Hovdala 1	Annan hagmark	3	2,1	
83-0690	Nösdala	Annan hagmark	4	2,4	
83-0691	Spragleröd	Annan hagmark	3	8,0	
83-0716	Ebbjörnarp 6	Öppen hagmark	4	1,5	

3D 4f Ignaberga

Utdrag ur topografiska kartan

3D Kristianstad SO

Skala 1:50 000

0 500 1000 1500 m

N

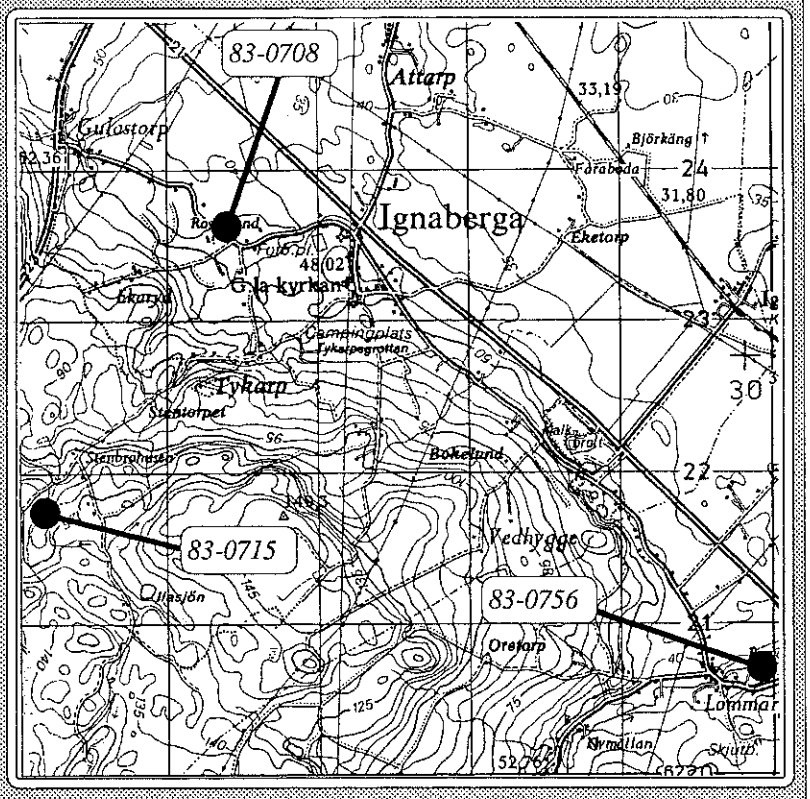

Obj. nr	Obj. namn	Naturtyp	Värde-klass	Areal (ha)	Övrigt
83-0708	Ignaberga	Enefälad	3	1,0	
83-0715	Stenbrohusen	Öppen hagmark	3	1,0	
83-0756	Lommarpshägnet	Öppen hagmark	2	5,5	Se 3D4g

3D 4g Vinslöv

Utdrag ur topografiska kartan

3D Kristianstad SO

Skala 1:50 000

0 500 1000 1500 m

N

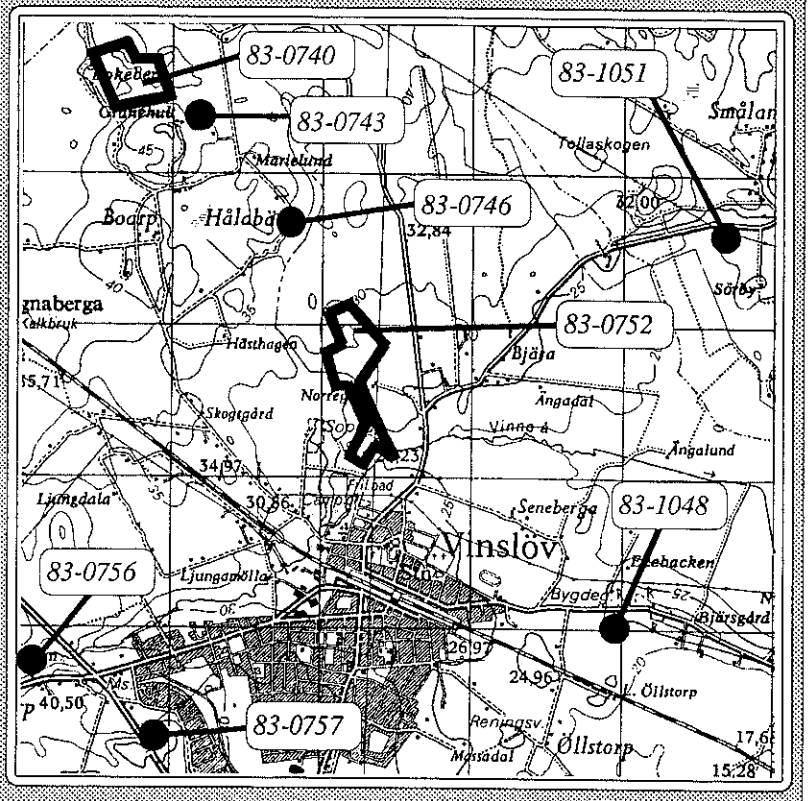

Obj. nr	Obj. namn	Naturtyp	Värde-klass	Areal (ha)	Övrigt
83-0740	Bokeberg	Öppen hagmark	3	10,0	
83-0743	Granehult	Öppen hagmark	4	2,0	
83-0746	Hålabäck	Öppen hagmark	4	2,5	
83-0752:1	Norregård	Öppen hagmark	3	1,5	
83-0752:2	Norregård	Betad skog	3	2,7	
83-0752:3	Norregård	Annan hagmark	3	7,5	
83-0752:4	Norregård	Öppen hagmark	3	4,5	
83-0756	Lommarpshägnet	Öppen hagmark	2	5,5	Se även 3D4f
83-0757	Vinslöv	Öppen hagmark	3	0,8	
83-1048	Bjärsgård	Annan hagmark	3	4,5	
83-1051	Bjära	Öppen hagmark	4	1,5	

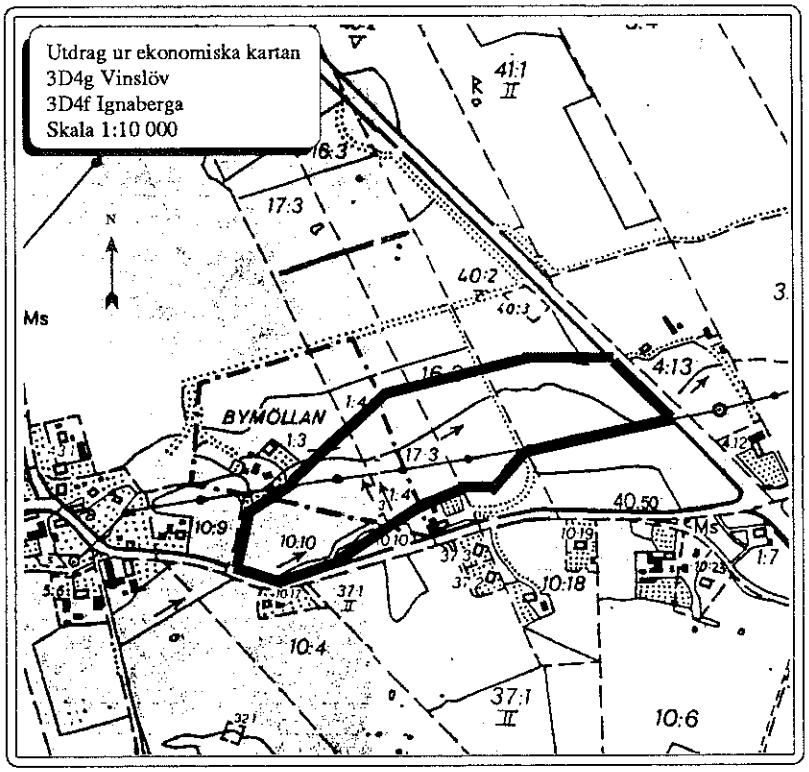

Objekt nummer: 83-0756

Värdeklass: 2

Objektnamn: Lommarpshägnet

Socken: Vinslöv

Inventeringsdatum: 1989-10-17

Inventerare: MNN/CPN

Naturgeogr. region: 8

Koordinat: 3D4G0A7A

Areal (ha): 5,5

Naturtyp: Öppen hagmark

Vegetationstyper: Okänt

Allmän beskrivning: Vilthägn. Objektet har ej inventerats i fält beroende på att stängselövergångar ej påträffades.

Vegetation: Enligt Göingebygdens Biologiska förening förekommer stäppartad torräng med arter som flentimotej, sandnejlika, fältsippa, grusbräcka, småfingerört, grusviva, backtimjan, axveronika, fältvädd, fältmalört och hedblomster.

Hävd: Objektet är troligen välhävdat genom bete med hjortar.

Markhistoria: Objektet anges som hårdvallsäng omgiven av åker på den ekonomiska kartan från 1928.

Ingrepp, påverkan: Uppgifter saknas.

Kulturhistoriska spår: Uppgifter saknas.

Befintliga planer och skydd: Skydd för naturmiljön är föreslaget för området i länets naturvårdsplan (område nr 33).

Dokumentation: Naturvårdsplan för Skåne, del Kristianstads län 1975.

Omdöme: Ett troligen välhävdat objekt med en hävdberoende och kvävekänslig flora. Området måste dock inventeras i fält innan en definitiv värdeklassbedömning kan göras.

Urvalskriterier: A1, B.

3D 3c Maglö

Utdrag ur topografiska kartan

3D Kristianstad SV

Skala 1:50 000

0 500 1000 1500 m

N

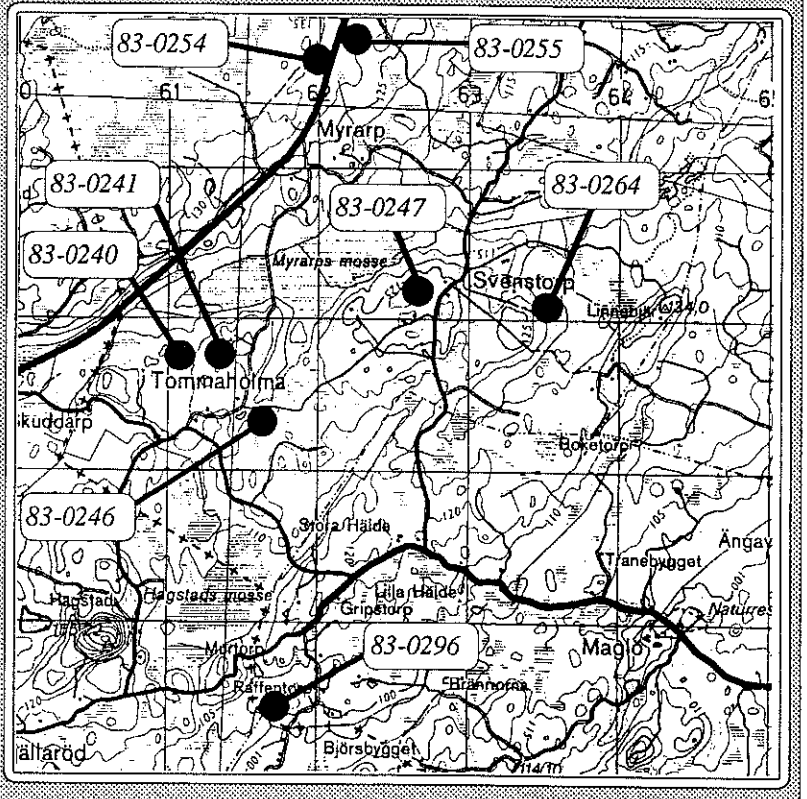

Obj. nr	Obj. namn	Naturtyp	Värde-klass	Areal (ha)	Övrigt
83-0240	Tommaholma 1	Betad skog	4	2,9	
83-0241	Tommaholma 2	Betad skog	4	1,0	
83-0246	Tommaholma 3	Enefälad	4	1,5	
83-0247	Svenstorp 1	Öppen hagmark	3	0,6	
83-0254	Myrarp	Öppen hagmark	4	2,4	
83-0255	Brännorna	Betad skog	4	1,3	
83-0264	Svenstorp 2	Öppen hagmark	3	1,6	
83-0296	Murtorp	Annan hagmark	3	2,5	

3D 3d Brönnestad

Utdrag ur topografiska kartan

3D Kristianstad SV

Skala 1:50 000

0 500 1000 1500 m

N

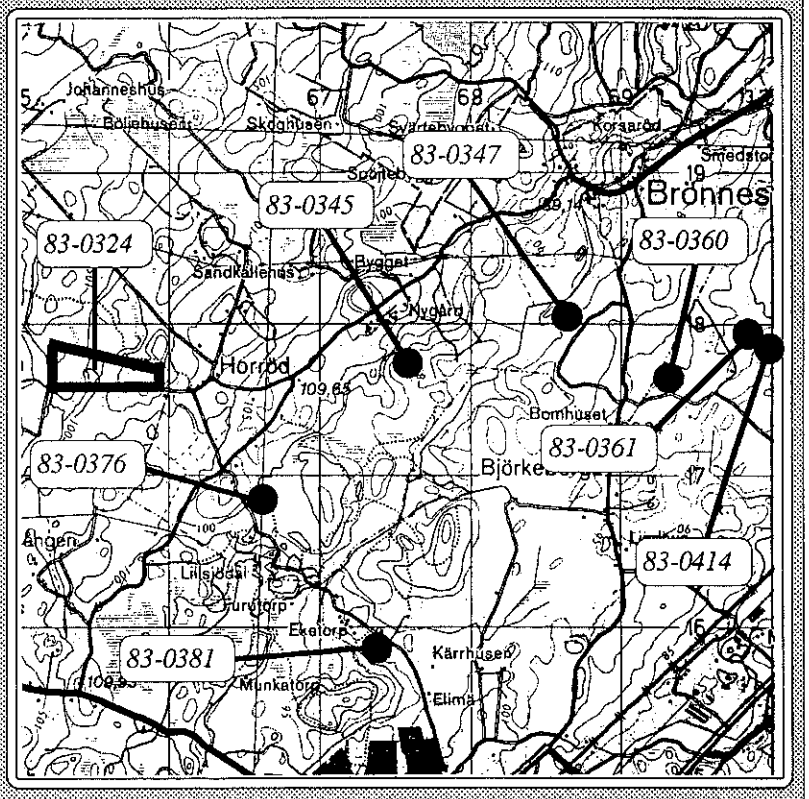

Obj. nr	Obj. namn	Naturtyp	Värde-klass	Areal (ha)	Övrigt
83-0324:1	Horröd 1	Betad skog	3	10,0	
83-0324:2	Horröd 1	Öppen hagmark	3	3,1	
83-0345	Nygård	Annan hagmark	3	2,6	
83-0347	Brönnestad	Öppen hagmark	3	3,6	
83-0360:1	Lunnahäja 1	Annan hagmark	3	1,6	
83-0360:2	Lunnahäja 1	Öppen hagmark	3	1,2	
83-0361	Lunnahäja 3	Betad skog	4	1,2	
83-0376	Horröd 2	Betad skog	4	1,9	
83-0381	Vannaröds Ängskrona	Öppen hagmark	3	0,5	
83-0414	Lunnahäja 4	Annan hagmark	4	2,0	Se 3D3e

3D 3e Sandåkra

Utdrag ur topografiska kartan

3D Kristianstad SV

Skala 1:50 000

0 500 1000 1500 m

N

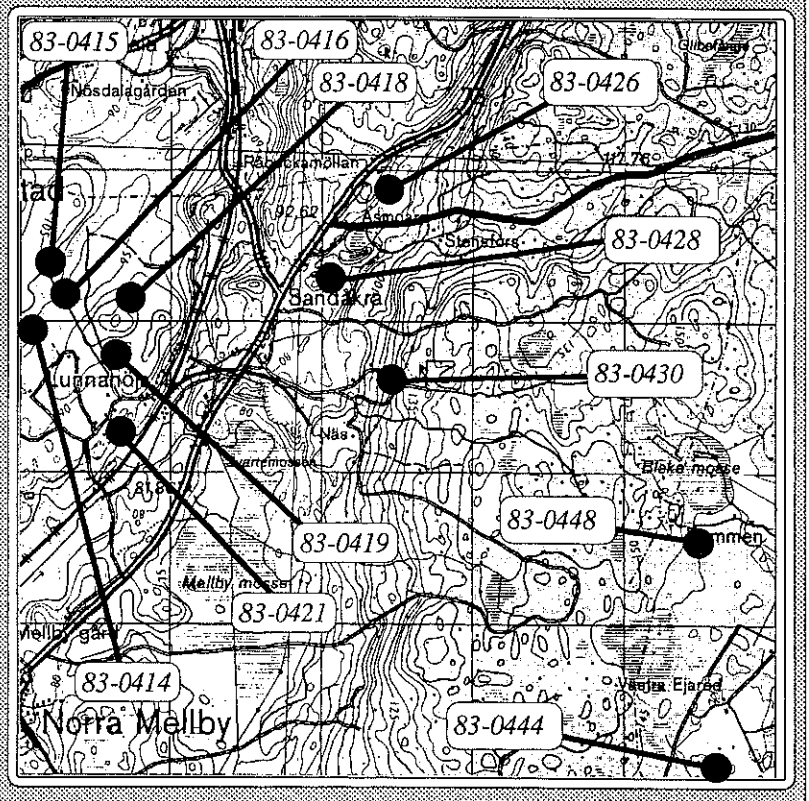

Obj. nr	Obj. namn	Naturtyp	Värde-klass	Areal (ha)	Övrigt
83-0414	Lunnahäja 4	Annan hagmark	4	2,0	Se även 3D3d
83-0415	Lunnahäja 5	Betad skog	4	1,5	
83-0416	Lunnahäja 6	Annan hagmark	4	3,5	
83-0418	Lunnahäja 7	Öppen hagmark	4	2,0	
83-0419:1	Lunnahäja 2	Annan hagmark	3	3,5	
83-0419:2	Lunnahäja 2	Öppen hagmark	3	6,0	
83-0421	Lunnahäja 8	Öppen hagmark	4	9,0	
83-0426	Asmoarp	Öppen hagmark	3	8,7	
83-0428:1	Sandåkra 1	Öppen hagmark	3	5,0	
83-0428:2	Sandåkra 1	Annan hagmark	3	2,5	
83-0430	Sandåkra 2	Öppen hagmark	3	7,5	
83-0444	Västra Ejaröd	Annan hagmark	3	7,0	Se även 3D2e
83-0448	Rammen	Betad skog	3	3,0	

3D 3f Nävlinge

Utdrag ur topografiska kartan

3D Kristianstad SO

Skala 1:50 000

0 500 1000 1500 m

N

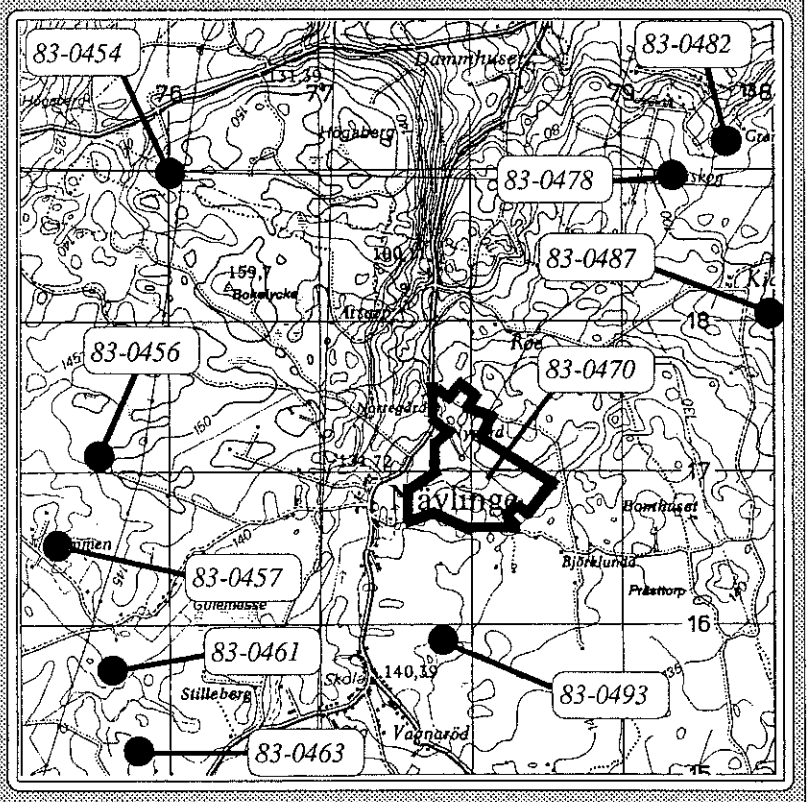

Obj. nr	Obj. namn	Naturtyp	Värde-klass	Areal (ha)	Övrigt
83-0454	NNV Bokelycke	Enefälad	4	0,5	
83-0456	Kultplatsen	Buskrik utmark	4	1,5	
83-0457	Rammen 2	Enefälad	3	6,0	
83-0461	Fasanet	Öppen hagmark	3	8,5	
83-0463	SV Stilleberg	Öppen hagmark	4	3,0	
83-0470:1	Nävlinge	Annan hagmark	3	9,0	
83-0470:2	Nävlinge	Buskrik utmark	3	12,0	
83-0470:3	Nävlinge	Annan hagmark	3	8,0	
83-0470:4	Nävlinge	Enefälad	3	5,0	
83-0478	Lilla skog	Annan hagmark	3	3,5	
83-0482	Granliden	Öppen hagmark	3	2,3	
83-0487	Kialtsdal	Öppen hagmark	4	1,5	
83-0493	Nävlinge 2	Enefälad	3	1,5	

3D 3g Vanneberga

Utdrag ur topografiska kartan

3D Kristianstad SO

Skala 1:50 000

0 500 1000 1500 m

N

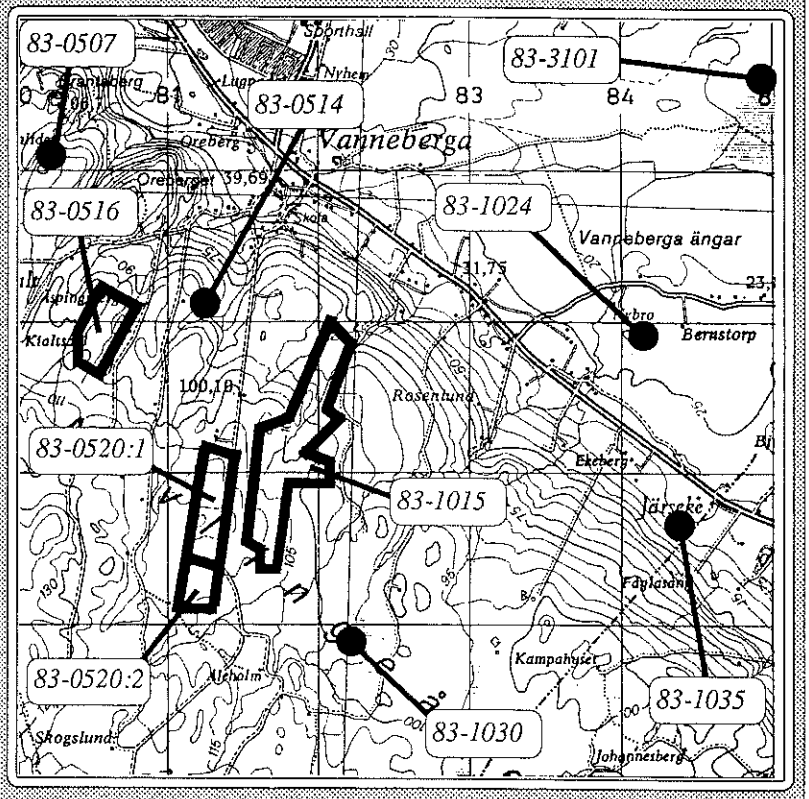

Obj. nr	Obj. namn	Naturtyp	Värde-klass	Areal (ha)	Övrigt
83-0507:1	Brantaberg	Annan hagmark	3	7,0	
83-0507:2	Brantaberg	Öppen hagmark	3	2,0	
83-0514	Äspingsberg 1	Enefälad	3	2,0	
83-0516	Äspingsberg 2	Öppen hagmark	3	11,5	
83-0520:1	NV Aleholm	Öppen hagmark	4	5,5	
83-0520:2	NV Aleholm	Annan hagmark	4	4,5	
83-1015	S Vanneberga	Öppen hagmark	4	31,0	
83-1024	Nybro	Annan hagmark	4	4,5	
83-1030	Nävlingeåsen	Enefälad	4	1,5	
83-1035	Järseke	Annan hagmark	4	2,0	
83-3101	Åraslövs mosse	Slåtterkärr	2	4,2	Se även 3D3h

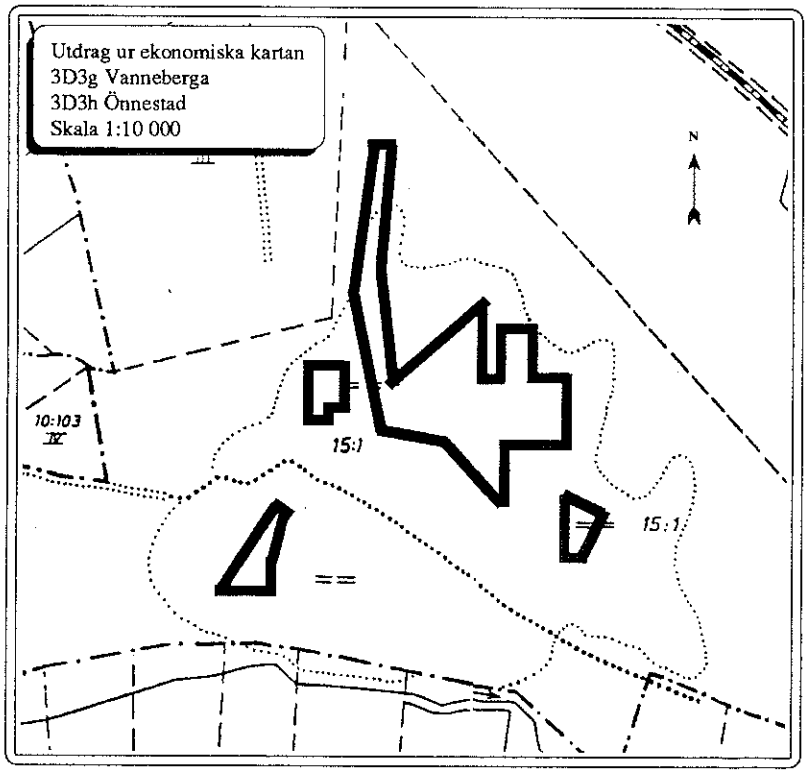

Objekt nummer: 83-3101

Värdeklass: 2

Objektnamn: Åraslövs mosse

Socken: Vinslöv

Inventeringsdatum: 1989-03-20

Inventerare: CPN

Naturgeogr. region: 7

Koordinat: 3D3G4E6J

Areal (ha): 4,2

Naturtyp: Slåtterkärr

Vegetationstyper:
Öppet fastmattekärr,
Öppet mjukmattekärr
Öppet sumpkärr

Allmän beskrivning: Objektet är det enda större extremrikkärret i länet väster om Kristianstad. Runt kärret finns rika ängsädellövskogar och sumpskogar. Objektet är ett slåtterkärr med fattig-, rik och extremrikkärrsvegetation beläget i ett gammalt torvtäktsområde. Träd och buskskikt förekommer i områdets yttre delar och består huvudsakligen av björk och salixbuskage, bland annat rosmarinvide som är en lågvuxen och kalkgynnad art med östlig utbredning.

Vegetation: I kärrvegetationen förekommer ett stort antal arter som är fridlysta i Kristianstads län, bland annat ängsnycklar, jungfru Marie nycklar, skogsnycklar, kärrknipprot och skogsknipprot. I övrigt förekommer arter som t ex bladvass, blåtåtel, brakved, brudborste, darrgräs, hirsstarr, hundstarr, jungfrulin, knylhavre, krypvide, kråkklöver, kärrfibbla, kärrfräken, kärrsilja, kärrspira, kärrtistel, kärrull, loppstarr, majviva, näbbstarr, ryltåg, rödklint, sjöfräken, slankstarr, småvänderot, smörbollar, sommarfibbla, stenbär, tranbär, tätört, vattenklöver, vildlin och vitpyrola.

Hävd: Objektet hävdas oregelbundet genom skottslåtter.

Markhistoria: Objektet anges som kärr på den ekonomiska kartan från 1928.

Ingrepp, påverkan: Saknas.

Kulturhistoriska spår: Saknas.

Befintliga planer och skydd: Naturreservat är föreslaget för området i länets naturvårdsplan. Objektet är av riksintresse för naturvård.

Dokumentation: Naturvårdsplan för Skåne, del Kristianstads län 1975.

Omdöme: Ett tämligen välhävdat objekt med en artrik, hävdberoende och kvävekänslig flora. Hävdkontinuiteten är dock inte lång. Objektet har tidigare varit en torvtäkt.

Urvalskriterier: A1, B.

3D 3h Önnestad

Utdrag ur topografiska kartan

3D Kristianstad SO

Skala 1:50 000

0 500 1000 1500 m

N

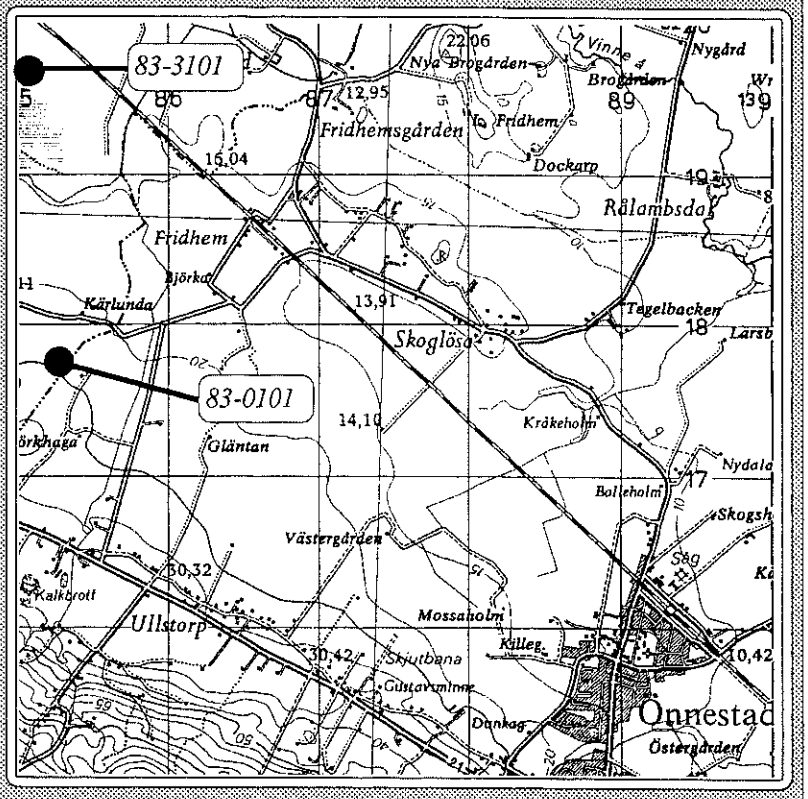

Obj. nr	Obj. namn	Naturtyp	Värde-klass	Areal (ha)	Övrigt
83-0101	Kärlunda	Annan hagmark	3	6,0	
83-3101	Åraslövs mosse	Slåtterkärr	2	4,2	Se 3D3g

3D 2d Sösdala

Utdrag ur topografiska kartan

3D Kristianstad SV

Skala 1:50 000

0 500 1000 1500 m

N

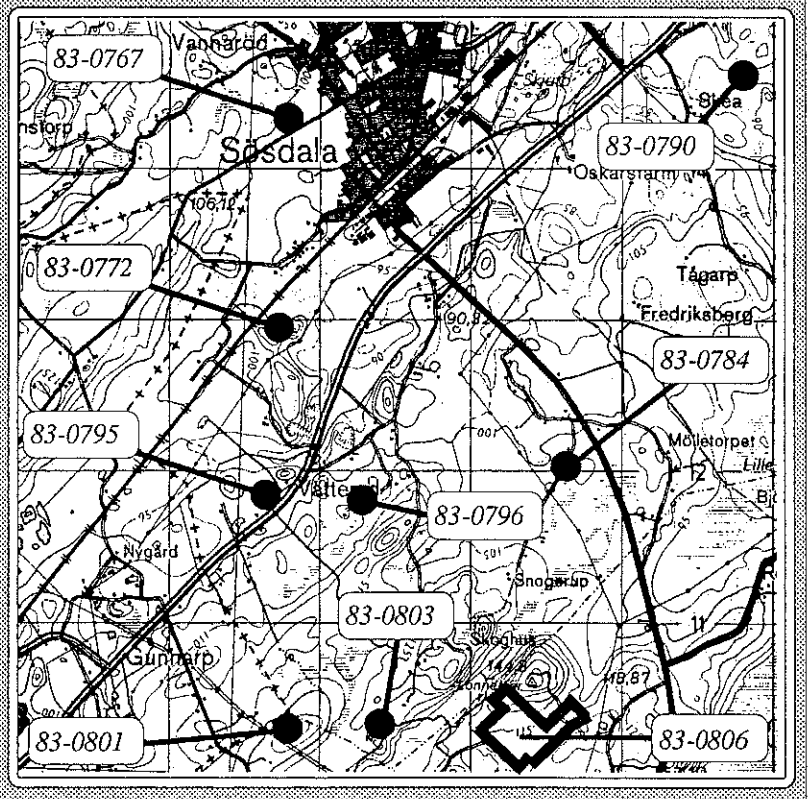

Obj. nr	Obj. namn	Naturtyp	Värde-klass	Areal (ha)	Övrigt
83-0767	Sösdala 1	Annan hagmark	3	2,5	
83-0772:1	Sösdala 2	Annan hagmark	3	3,0	
83-0772:2	Sösdala 2	Öppen hagmark	3	5,2	
83-0784	Lundstorp	Öppen hagmark	3	7,6	
83-0790	Skea	Öppen hagmark	3	1,8	
83-0795	Vätterydshed	Öppen hagmark	3	3,1	
83-0796	Sösdala 3	Annan hagmark	4	2,0	
83-0801	Ebbarp	Öppen hagmark	3	1,0	
83-0803	Duvehus	Öppen hagmark	3	9,0	
83-0806	Lönnebjär	Annan hagmark	2	14,2	

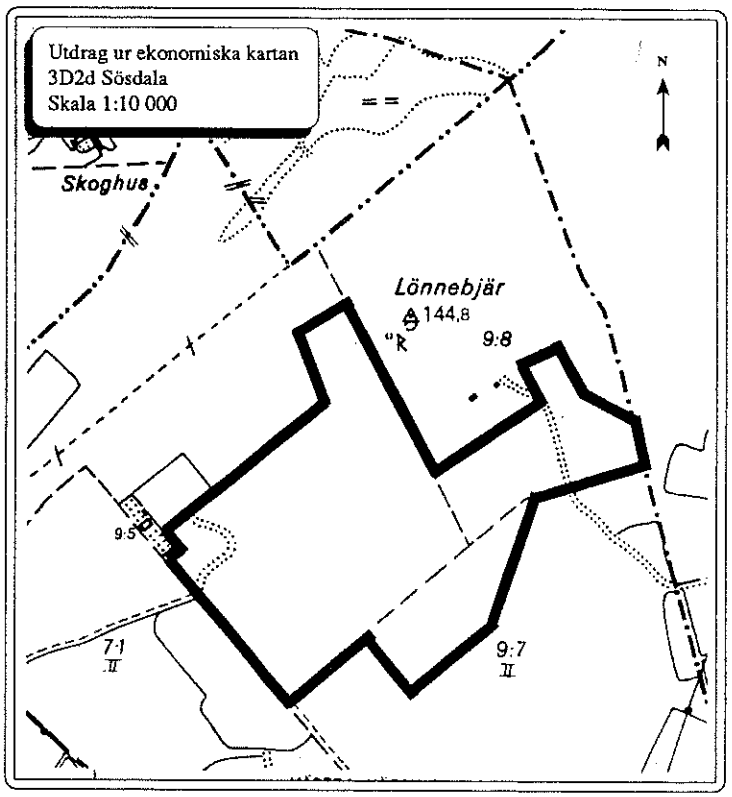

Objekt nummer: 83-0806

Värdeklass: 2

Objektnamn: Lönnebjär

Socken: Häglinge

Inventeringsdatum: 1989-09-15.

Inventerare: KAO

Naturgeogr. region: 8

Koordinat: 3D2D0D3D

Areal (ha): 14,2

Naturtyp: Annan hagmark

Vegetationstyper:
Gräshed av rödventyp
Fuktäng av tuvtåteltyp

Allmän beskrivning: Hagmark med gran, tall, ek, rönn, björk och al i trädskiktet. Solitära träd finns inom hälften av objektets areal medan den andra halvan är trädfattig. I det sparsamma buskskiktet finns en hassel och lövföryngring. Inom objektet finns odlingsrösen, stengärden och "purror".

Vegetation: Objektet domineras av gräshed av rödventyp samt av tuvtåtelfuktängar. I artlistan finns vårbrodd, kruståtel, fårsvingel, röllika, liten blåklocka, stenmåra, gökärt, svartkämpar, blodrot, brunört, teveronika, ljung, blåbär, lingon och nattviol. Bland de betesindikerande arterna finns knägräs.

Hävd: Objektet är välhävdat genom bete med nöt.

Markhistoria: Den ekonomiska kartan från 1930 anger barrskog och lövskog för större delen av objektet. I den sydvästligaste delen fanns betesmark och i den nordöstra delen fanns åkrar.

Befintliga planer och skydd: Delar av objektet är av riksintresse för naturvård (område NL 12). Objektet är även föreslaget som naturreservat i länets naturvårdsplan (område 38).

Dokumentation: Naturvårdsplan för Skåne, del Kristianstads län. Länsstyrelsen i Kristianstads län 1975.

Omdöme: Ett välhävdat objekt med en hävdberoende och kvävekänslig flora. Bland örterna finns indikatorarter som pekar på att hävdkontinuiteten sannolikt är lång. Objektet saknar tydliga spår av kvävepåverkan.

Urvalskriterier: A1.

3D 2e Ljungarum

Utdrag ur topografiska kartan

3D Kristianstad SV

Skala 1:50 000

0 500 1000 1500 m

N

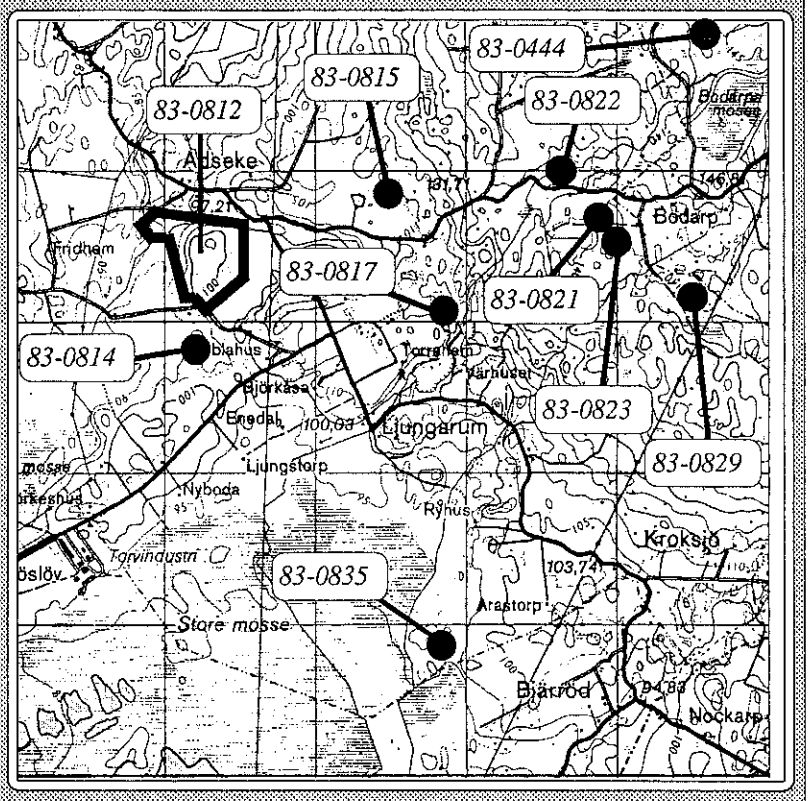

Obj. nr	Obj. namn	Naturtyp	Värde-klass	Areal (ha)	Övrigt
83-0444	Västra Eljaröd	Annan hagmark	3	7,0	Se 3D3e
83-0812	Adseke 1	Öppen hagmark	3	17,2	
83-0814	Dröblahus	Öppen hagmark	3	3,8	
83-0815	Adseke 2	Enefälad	3	1,1	
83-0817	Ljungarum 1	Annan hagmark	3	1,0	
83-0821	Ljungarum 2	Annan hagmark	3	3,6	
83-0822	Adseke 3	Öppen hagmark	3	9,3	
83-0823	Bodarp 1	Öppen hagmark	3	1,0	
83-0829	Bodarp 2	Öppen hagmark	4	7,5	
83-0835	Store Mosse	Annan hagmark	3	5,1	

3D 2f Holkaberga

Utdrag ur topografiska kartan

3D Kristianstad SO

Skala 1:50 000

0 500 1000 1500 m

N

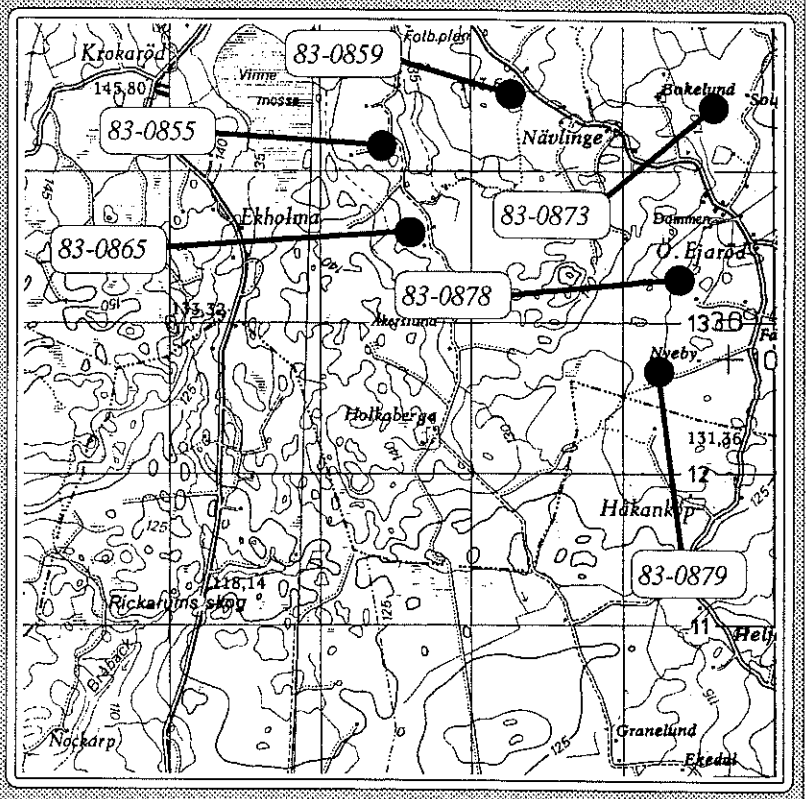

Obj. nr	Obj. namn	Naturtyp	Värde-klass	Areal (ha)	Övrigt
83-0855	Vinne mosse	Öppen hagmark	3	2,7	
83-0859	N Åkerslund	Annan hagmark	4	5,7	
83-0865	Åkerslund	Annan hagmark	3	1,8	
83-0873	Solgården	Annan hagmark	4	8,3	
83-0878:1	Östra Eljaröd	Annan hagmark	3	1,6	
83-0878:2	Östra Eljaröd	Öppen hagmark	3	1,9	
83-0879	Nyeby	Öppen hagmark	4	4,0	

3D 2g Nävlingeåsen

Utdrag ur topografiska kartan

3D Kristianstad SO

Skala 1:50 000

0 500 1000 1500 m

N

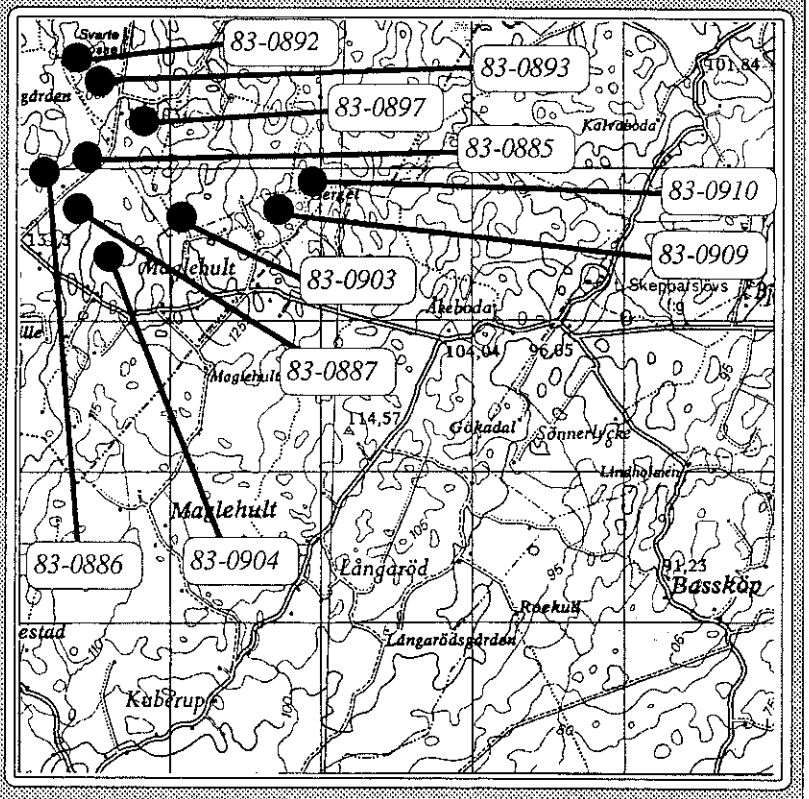

Obj. nr	Obj. namn	Naturtyp	Värde-klass	Areal (ha)	Övrigt
83-0885	Maglehult 1	Annan hagmark	4	1,3	
83-0886:1	Maglehult 2	Öppen hagmark	4	1,9	
83-0886:2	Maglehult 2	Annan hagmark	4	0,9	
83-0887	Maglehult 3	Annan hagmark	4	2,2	
83-0892	Svarte mosse 1	Annan hagmark	3	3,5	
83-0893	Svarte mosse 2	Annan hagmark	4	6,8	
83-0897	NV Hynnarp	Öppen hagmark	4	1,5	
83-0901	NO Hynnarp	Öppen hagmark	4	1,5	
83-0903	Hynnarp	Annan hagmark	4	5,0	
83-0904	Maglehult 4	Annan hagmark	4	4,0	
83-0909	NO Kärrholma 1	Annan hagmark	4	3,0	
83-0910	NO Kärrholma 2	Öppen hagmark	4	2,5	

3D 1c Karlarp

Utdrag ur topografiska kartan

3D Kristianstad SV

Skala 1:50 000

0 500 1000 1500 m

N

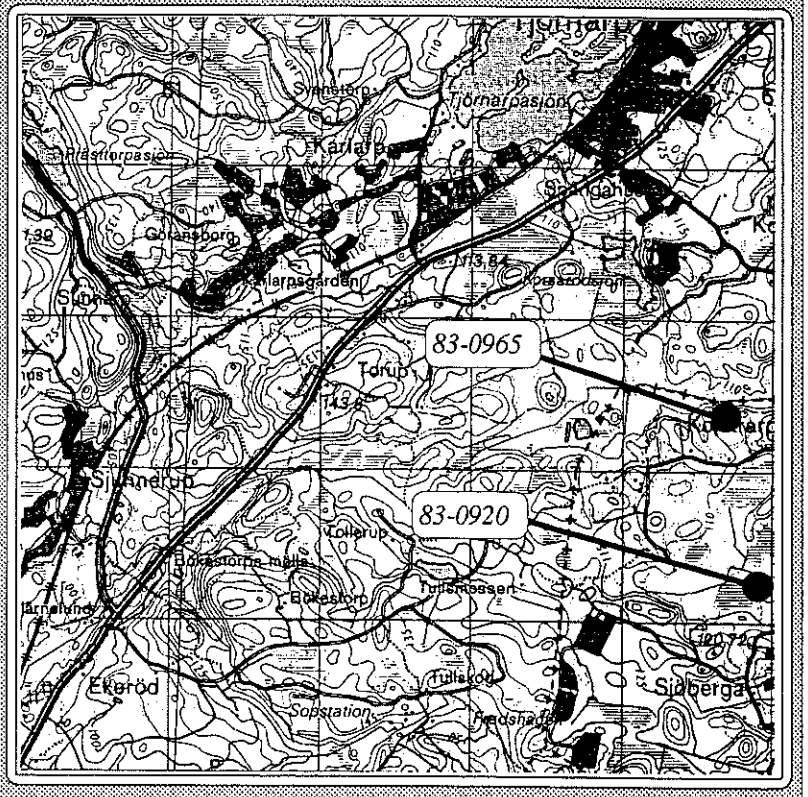

Obj. nr	Obj. namn	Naturtyp	Värde-klass	Areal (ha)	Övrigt
83-0920	Sjöbergagården	Öppen hagmark	3	1,7	
83-0965	Kolstrarp	Annan hagmark	4	2,5	

3D 1d Häglinge

Utdrag ur topografiska kartan

3D Kristianstad SV

Skala 1:50 000

0 500 1000 1500 m

N

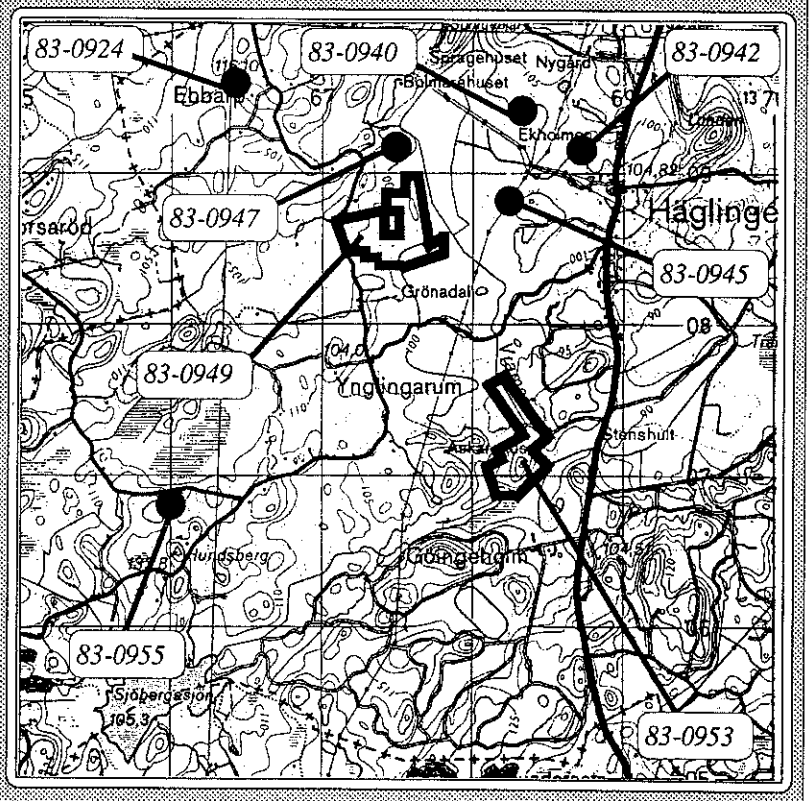

Obj. nr	Obj. namn	Naturtyp	Värde-klass	Areal (ha)	Övrigt
83-0924	Ebbarp	Öppen hagmark	2	4,8	
83-0940:1	Västra Häglinge 1	Öppen hagmark	3	4,0	
83-0940:3	Västra Häglinge 1	Öppen hagmark	3	1,6	
83-0940:4	Västra Häglinge 1	Enefälad	3	1,9	
83-0942	Ekholmen	Öppen hagmark	3	2,2	
83-0945	Västra Häglinge 2	Öppen hagmark	4	3,8	
83-0947	Ynglingarum 2	Öppen hagmark	4	6,5	
83-0949:1	Ynglingarum	Öppen hagmark	2	8,3	
83-0949:2	Ynglingarum	Betad skog	2	9,6	
83-0953:1	Askarehuset	Öppen hagmark	3	4,1	
83-0953:2	Askarehuset	Annan hagmark	3	8,9	
83-0955	N Hundsberg	Enefälad	4	2,1	

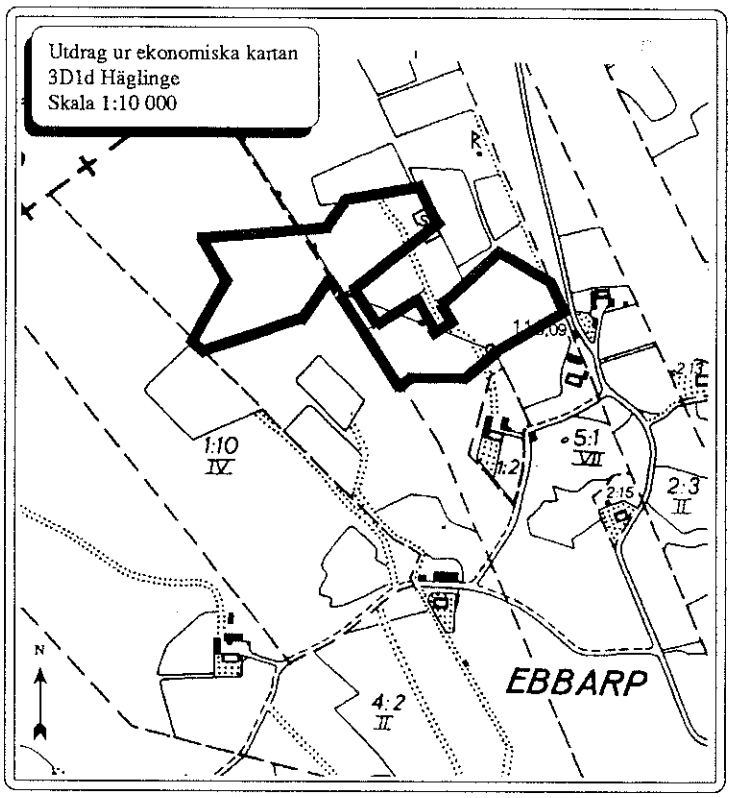

Objekt nummer: 83-0924

Värdeklass: 2

Objektnamn: Ebbarp

Socken: Häglinge

Inventeringsdatum: 1989-09-14.

Inventerare: KAO

Naturgeogr. region: 8

Koordinat: 3D1D4B7C

Areal (ha): 4,8

Naturtyp: Öppen hagmark

Vegetationstyper:
Gräshed av rödventyp
Gräshed av staggtyp
Fuktäng av tuvtåteltyp

Allmän beskrivning: Vacker hagmark med stengärden och fägator. I trädskiktet finns spridda dungar med gran, ask, lönn, björk och al. I det tämligen glesa buskskiktet förekommer en och lövföryngring.

Vegetation: Inom objektet förekommer en mosaik av gräsheds- och fuktängsvegetation. Delar av vegetationen är kvävepåverkad. I artlistan finns bland annat kruståtel, röllika, stenmåra, gråfibbla, blodrot, teveronika, ärenpris, ljung och lingon. Bland de slåttergynnade arterna finns ängsskallra och bland de betesindikerande växterna finns jordtistel, kattfot och knägräs.

Hävd: Större delen av objektet är välhävdat genom bete med nöt.

Markhistoria: Den ekonomiska kartan från 1932 anger betesmark för den sydöstra delen av objektet och öppen mark för övriga delar av området.

Ingrepp, påverkan: Inom delar av objektet syns en tydlig kvävepåverkan i vegetationen.

Befintliga planer och skydd: Saknas.

Dokumentation: Saknas.

Omdöme: Ett tämligen välhävdat objekt med en hävdberoende och kvävekänslig flora. Bland örterna finns indikatorarter som pekar på att hävdkontinuiteten sannolikt är lång. Inom objektet finns spår av kvävepåverkan.

Urvalskriterier: A2.

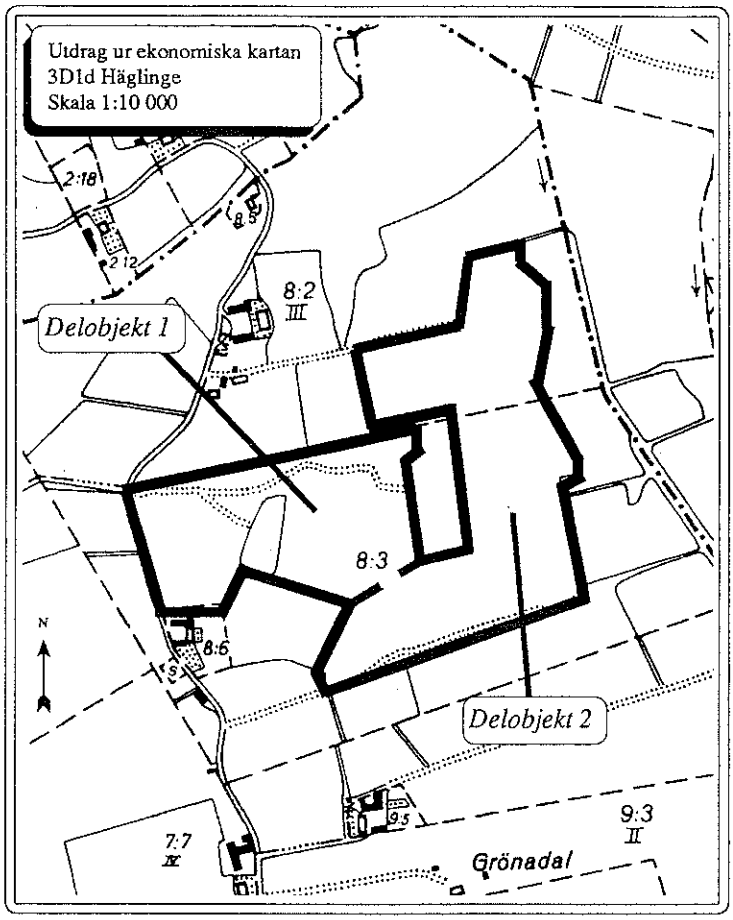

Objekt nummer: 83-0949

Värdeklass: 2

Objektnamn: Ynglingarum

Socken: Häglinge

Inventeringsdatum: 1989-09-14.

Inventerare: KAO

Naturgeogr. region: 8

Koordinat: 3D1D3C6E

Areal (ha): Delobjekt 1: 8,3
Delobjekt 2: 9,6

Naturtyp: Delobjekt 1: Annan hagmark
Delobjekt 2: Betad skog

Vegetationstyper:
Delobjekt 1: Gräshed av rödventyp
Gräshed av staggtyp
Fuktäng av tuvtåteltyp
Fuktäng, sydlig variant av blåtåteltyp
Delobjekt 2: Lövskog

Allmän beskrivning: Annan hagmark och betad lövskog som är belägen i ett ganska småbrutet jordbrukslandskap. Hagmarken domineras av lövträd som ek, rönn, björk och al men innehåller även inslag av tall. I det glesa buskskiktet växer en, hassel och slån. Ett parti på ca 1 ha röjdes under 1990. Öster om hagmarken ligger ett lövskogsparti med ek, bok, avenbok, björk och al som betas.

Vegetation: Delobjekt 1 domineras av en fin, ej kvävepåverkad fuktängs- och gräshedsvegetation med riklig förekomst av stagg. I artlistan finns bland annat vårbrodd, blåtåtel, stenmåra, knägräs, borståg, gökärt, ängsvädd, ärenpris, ljung, blåbär och lingon. I delobjekt 2 är grässvålen svag eller helt upplöst.

Hävd: Större delen av objektet var välhävdat genom bete med nöt 1989. Betestrycket var lägre under 1990.

Markhistoria: Den ekonomiska kartan från 1932 anger lövskog med inslag av barrträd för större delen av delobjekt 1 och hela delobjekt 2. Ett par små områden vid gården var öppen betesmark och åker. På den Skånska Rekognosceringskartan (1812 - 1820) är hela objektet angivet som lövskog.

Ingrepp, påverkan: Ett mindre parti i de östra delarna av delobjekt 1 förefaller vara kvävepåverkade..

Befintliga planer och skydd: Objektet finns med i länets åtgärdsprogram för bevarande av odlingslandskapet (området nr 23).

Dokumentation: Saknas.

Omdöme: Ett stort och tämligen välhävdat objekt med en hävdberoende och kvävekänslig flora. Landskapsbilden är mycket vacker med vidkroniga hagmarksträd. Bland örterna finns indikatorarter som pekar på att hävdkontinuiteten sannolikt är lång. Inom objektet finns dock spår av kvävepåverkan.

Urvalskriterier: A2, B.

3D 1e Äsphult

Utdrag ur topografiska kartan

3D Kristianstad SV

Skala 1:50 000

0 500 1000 1500 m

N

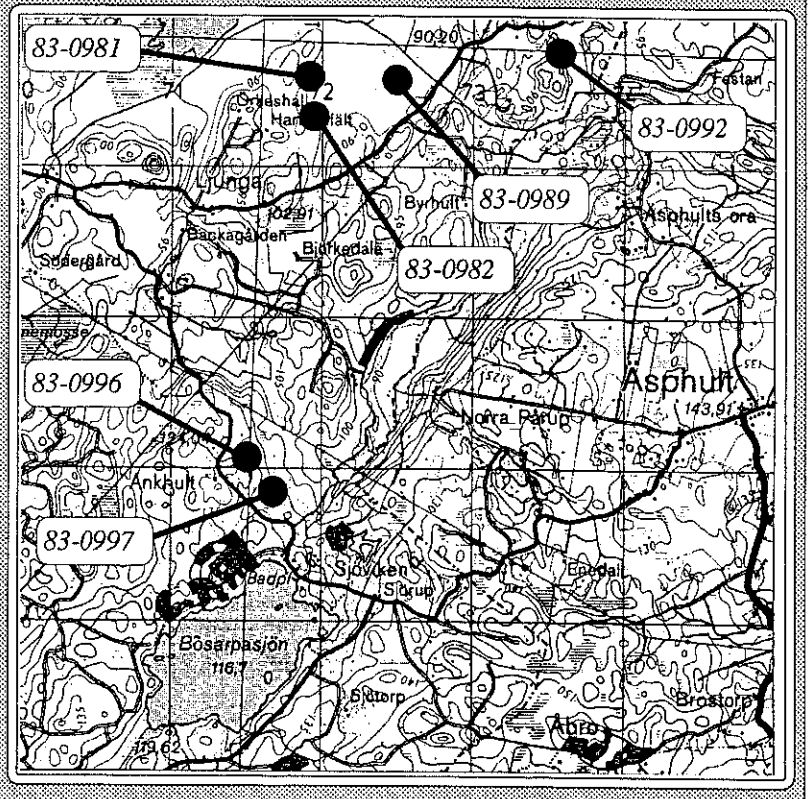

Obj. nr	Obj. namn	Naturtyp	Värde-klass	Areal (ha)	Övrigt
83-0981	Haraldsfält 1	Öppen hagmark	3	4,3	
83-0982	Haraldsfält 2	Öppen hagmark	3	2,6	
83-0989	Haraldsfält 3	Öppen hagmark	3	7,2	
83-0992	Bjärröd	Annan hagmark	4	2,6	
83-0996	Ankhult 1	Annan hagmark	4	1,0	
83-0997	Ankhult 2	Annan hagmark	4	3,7	

3D 0e Ylleröd

Utdrag ur topografiska kartan

3D Kristianstad SV

Skala 1:50 000

0 500 1000 1500 m

N

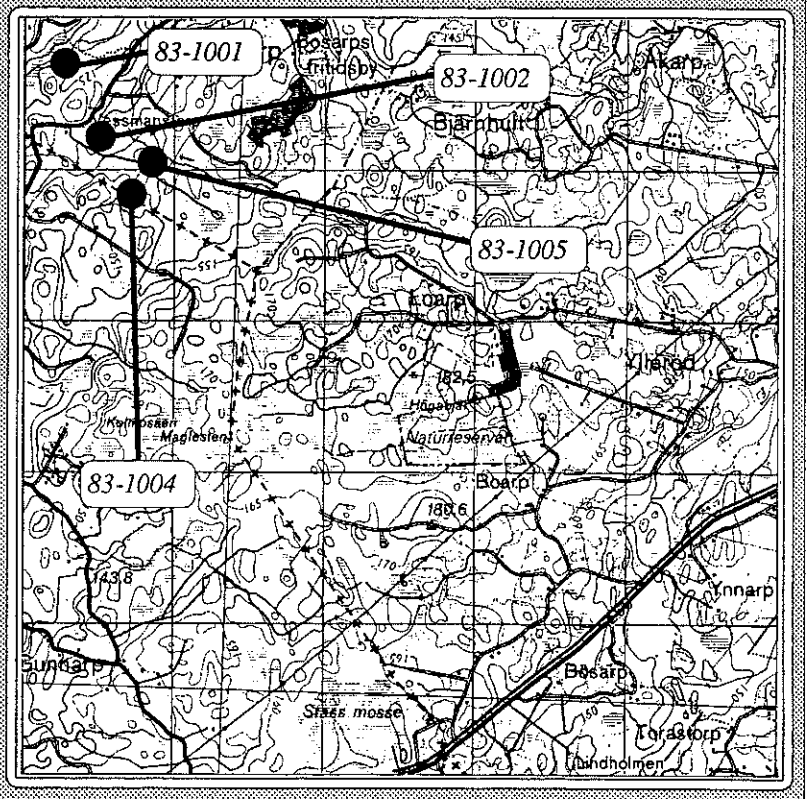

Obj. nr	Obj. namn	Naturtyp	Värde-klass	Areal (ha)	Övrigt
83-1001	Vessmanstorp 1	Öppen hagmark	4	2,0	
83-1002	Vessmanstorp 2	Öppen hagmark	4	2,0	
83-1004	Vessmanstorp 3	Öppen hagmark	4	1,0	
83-1005	Vessmanstorp 4	Enefälad	4	1,0	

ÄNGS- OCH HAGMARKER I KRISTIANSTADS LÄN

Bilaga D

Kommunrapport Klippan



LÄNSSTYRELSEN I KRISTIANSTADS LÄN 1993

Bilaga D — KLIPPANS KOMMUN

Översiktskarta

Större väg

Tätort

Skala 1:250 000

Rutnätet visar bladindelningen av ekonomiska kartan samt beteckningen på respektive kartblad.

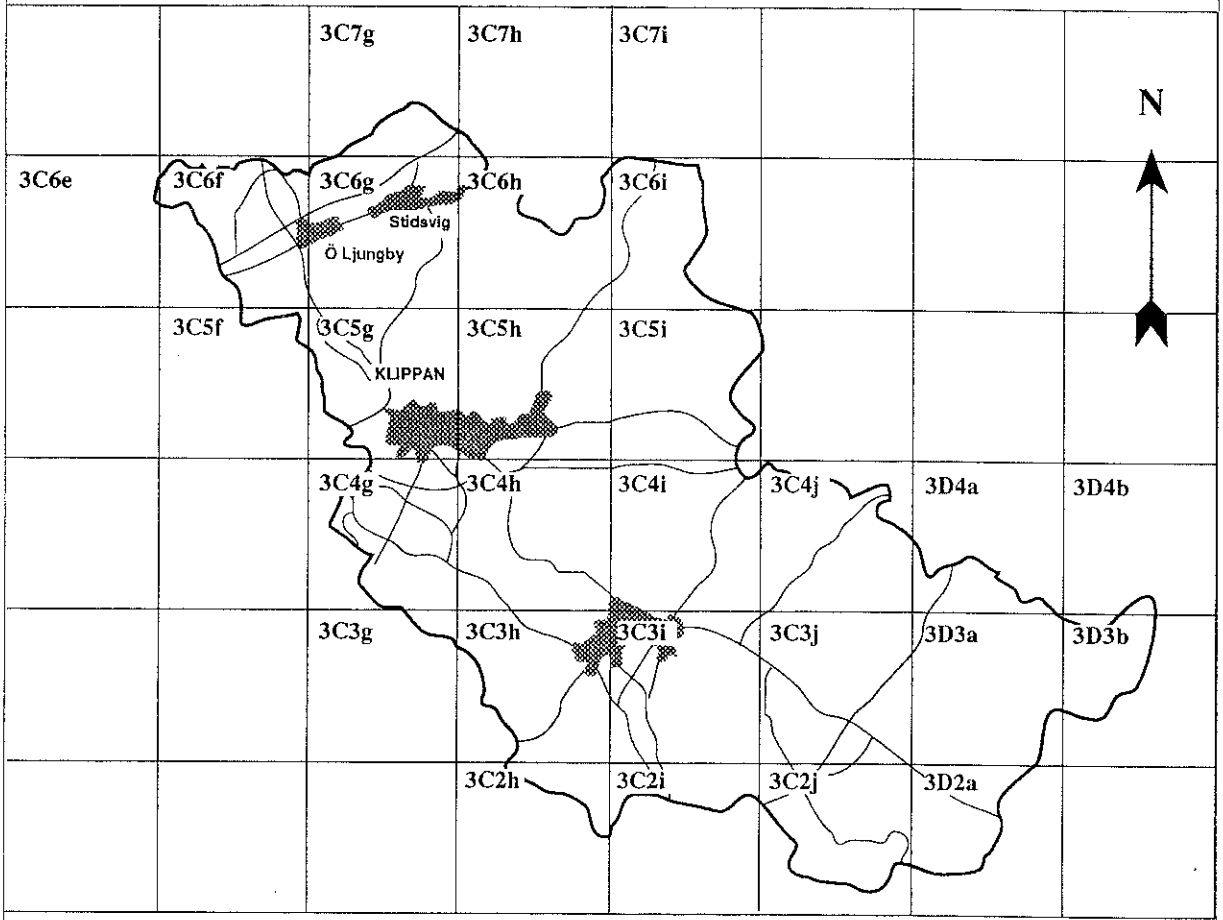

Kartblad		Sida
3C7g Brekille	Inga objekt	
3C7h Rya	Inga objekt	
3C7i Troedstorp	Inga objekt	
3C6e Starby	Inga objekt	
3C6f Källna		6
3C6g Ö Ljungby		7
3C6h Penarp		8
3C6i Ishult		9
3C5f Kvidinge	Inga objekt	
3C5g Klippan		10
3C5h Vedby		11
3C5i Hyllstofta		12
3C4g V Sönnarslöv		13
3C4h Herrevadskloster		14

Kartblad		Sida
3C4i Sorröd		17
3C4j Storaryd		18
3D4a Gustavsborg	Inga objekt	
3D4b Kampholma	Inga objekt	
3C3g Stenestad	Inga objekt	
3C3h Ljungbyhed		19
3C3i Riseberga		20
3C3j Färingtofta		21
3D3a Koholma		22
3D3b Syrkhult	Inga objekt	
3C2h Kongaö		23
3C2i Röstånga		25
3C2j Anderstorp		26
3D2a Skankhult		27

Tryck: Länsstyrelsen i Kristianstads län
Tryckort: Kristianstad
Upplaga: 100
År: 1993

Allmänt kartmaterial från Lantmäteriet. Medgivande LO 93105. Godkänd från sekretessynpunkt för spridning. Lantmäteriverket 1993-06-21.

Samtliga klass 1-, 2-, 3- och 4-objekt i Klippans kommun

Objekt-nummer	Objektnamn	Klass	Naturtyp	Areal	Församling	Topogr. kartblad	Ekonomiska kartblad	Koordinat	Natur-geogr. region	Urvals-Kriterier
66-0017.	Hagen	4	Öppen hagmark	2,4	Klippan	3CNO	3C6h	3C6H2A1G	8	*
66-0022:1.	Hästhagen	3	Öppen hagmark	3,8	Klippan	3CNO	3C6h	3C6H0B9D	8	*
66-0022:2.	Hästhagen	3	Annan hagmark	1,7	Klippan	3CNO	3C6h	3C6H0B9C	8	*
66-0025.	Kolarehus	3	Öppen hagmark	0,7	Klippan	3CNO	3C6h	3C6H3B1B	8	*
66-0027.	Penarp	3	Annan hagmark	5,6	Vedby	3CNO	3C6h	3C6H2D4B	8	*
66-0032.	Gyllsjö 1	3	Öppen hagmark	2,7	Vedby	3CNO	3C6h	3C6H0D9B	8	*
66-0036.	Gyllsjö 2	4	Öppen hagmark	0,7	Vedby	3CNO	3C6h	3C6H1D1G	8	*
66-0072.	Rönneskull	4	Öppen hagmark	5,8	Östra Ljungby	3CNO	3C6g	3C6G1D9F	8	*
66-0073.	Ugglarp	4	Öppen hagmark	2,0	Klippan	3CNO	3C6g	3C6G1E4A	8	*
66-0075.	Nyhus	3	Annan hagmark	3,0	Klippan	3CNO	3C6g	3C6G1D2F	8	*
66-0083.	Falholma	4	Öppen hagmark	1,5	Vedby	3CNO	3C6i	3C6I2B8D	8	*
66-0108.	Oretorp	4	Öppen hagmark	0,2	Färingtofta	3DSV	3D3a	3D3A3D7J	8	*
66-0119.	Modaröd	3	Öppen hagmark	2,1	Färingtofta	3DSV	3D3a	3D3A3A9A	8	*
66-0122.	Mauritstorp	4	Öppen hagmark	5,4	Färingtofta	3DSV	3D3a	3D3A3A2J	8	*
66-0126.	Klingstorp	4	Annan hagmark	1,5	Färingtofta	3DSV	3D3a	3D3A1A1C	8	*
66-0142.	Östervång	4	Enefälad	8,0	Riseberga	3CSO	3C3j	3C3J3B5H	8	*
66-0145.	Risebergagården	4	Öppen hagmark	10,8	Riseberga	3CSO	3C3j, 3C3i	3C3J3A0B	8	*
66-0167.	Forestad 2	3	Öppen hagmark	4,5	Riseberga	3CSO	3C3j	3C3J0A5G	8	*
66-0170.	Norrlycke 1	3	Enefälad	9,2	Färingtofta	3CSO	3C3j, 3C2j	3C3J0C1B	8	*
66-0172.	Norrlycke 2	3	Annan hagmark	2,0	Färingtofta	3CSO	3C3j, 3C2j	3C2J4B9H	8	*
66-0176.	Färingtofta	3	Öppen hagmark	0,7	Färingtofta	3CSO	3C3j	3C3J1C0J	8	*
66-0191.	Riseberga 1	4	Öppen hagmark	4,0	Riseberga	3CSO	3C3i	3C3I3D8H	8	*
66-0193.	Kättaryd	3	Annan hagmark	1,5	Riseberga	3CSO	3C3i	3C3I3E0G	8	*
66-0196.	Forestad 1	4	Öppen hagmark	0,4	Riseberga	3CSO	3C3i	3C3I1E1F	8	*
66-0201.	Prästamöllan	3	Öppen hagmark	8,2	Riseberga	3CSO	3C3i	3C3I4C2H	8	*
66-0202.	Riseberga 2	4	Annan hagmark	7,5	Riseberga	3CSO	3C3i	3C3I3D7C	8	*
66-0205.	Väsmantorp	4	Öppen hagmark	6,3	Riseberga	3CSO	3C3i	3C3I2D5E	8	*
66-0209.	Kolleberga	3	Sötvattenstrandäng	5,7	Riseberga	3CSO	3C3i	3C3I4C1A	8	*
66-0211.	Spången	3	Sötvattenstrandäng	5,8	Riseberga	3CSO	3C3i	3C3I4B4D	8	*
66-0212.	Ljungbyhed	3	Sötvattenstrandäng	5,8	Riseberga	3CSO	3C3i	3C3I4A8F	8	*
66-0214.	Tostarp	4	Annan hagmark	6,0	Riseberga	3CSO	3C3i	3C3I2A1B	8	*
66-0219.	Skäralid	3	Öppen hagmark	2,9	Riseberga	3CSO	3C3i	3C3I0A7I	8	*
66-0223.	Allarp	3	Annan hagmark	2,1	Riseberga	3CSO	3C3i	3C3I0C4C	8	*
66-0248.	Ljungby	3	Öppen hagmark	3,3	Riseberga	3CSO	3C3h	3C3H1E0D	8	*
66-0255:1.	Svenskhult 1	3	Öppen hagmark	1,2	Riseberga	3CSO	3C4j	3C4J3B7C	8	*
66-0255:2.	Svenskhult 1	3	Enefälad	0,9	Riseberga	3CSO	3C4j	3C4J3B6C	8	*
66-0256.	Svenskhult 2	3	Öppen hagmark	3,0	Riseberga	3CSO	3C4j	3C4J3B4C	8	*
66-0260.	Smedjeryd	3	Öppen hagmark	2,9	Riseberga	3CSO	3C4j	3C4J3C0B	8	*
66-0263.	Åstratorp 1	3	Annan hagmark	1,2	Riseberga	3CSO	3C4j	3C4J2C6E	8	*
66-0264.	Åstratorp 2	3	Annan hagmark	1,1	Riseberga	3CSO	3C4j	3C4J2C4D	8	*
66-0295.	Ruveröd	4	Annan hagmark	1,6	Riseberga	3CSO	3C4i	3C4I1E2E	8	*
66-0296.	Haga	4	Öppen hagmark	0,8	Riseberga	3CSO	3C4i	3C4I4B1I	8	*
66-0299:1.	Björkarp	3	Öppen hagmark	5,7	Riseberga	3CSO	3C4i	3C4I4A1J	8	*
66-0299:2.	Björkarp	3	Annan hagmark	2,5	Riseberga	3CSO	3C4i	3C4I4B0A	8	*
66-0303.	Herrevadskloster 3	3	Öppen hagmark	36,0	Riseberga	3CSO	3C4i	3C4I2B7B	8	*
66-0309.	Skräddarehuset	3	Betad skog	4,5	Riseberga	3CSO	3C4i, 3C3i	3C4I0B0J	8	*
66-0310.	Herrevadskloster 4	3	Annan hagmark	5,6	Riseberga	3CSO	3C4i	3C4I1A1C	8	*
66-0314.	Forsmöllan	3	Annan hagmark	9,3	Västra Sönnarslöv	3CSO	3C4h	3C4H3A4G	8	*
66-0326.	Herrevadskloster 1	4	Sötvattenstrandäng	23,3	Riseberga	3CSO	3C4h	3C4H1D0D	8	*
66-0328.	Herrevadskloster 2	2	Sötvattenstrandäng	9,9	Riseberga	3CSO	3C4h	3C4H0E8C	8	A1
66-0338.	Krika skog	3	Annan hagmark	1,4	Västra Sönnarslöv	3CSO	3C4g	3C4G0D5E	8	*
66-0340.	Dejebäcken	2	Annan öppen utmark	4,6	Riseberga	3CSO	3C2h	3C2H4D4D	8	A2, B.
66-0344.	Allarp 2	3	Öppen hagmark	1,2	Riseberga	3CSO	3C2i	3C2I4C9F	8	*
66-0354.	Ö Forestad	3	Öppen hagmark	2,4	Färingtofta, Riseberga	3CSO	3C2j	3C2J4B8E	8	*
66-0367.	Bostället	4	Betad skog	13,0	Riseberga	3CSO	3C2j	3C2J2C5B	8	*
66-0375.	S Djupadalsmölla	4	Betad skog	7,0	Färingtofta, Riseberga	3CSO	3C2j	3C2J2D4H	8	*
66-0376.	Enebacken	3	Enefälad	21,3	Riseberga	3CSO	3C2j	3C2J1D6D	8	*
66-0379:1.	Rögnaröd	3	Öppen hagmark	1,7	Färingtofta	3CSO	3C2j	3C2J4D0I	8	*
66-0379:2.	Rögnaröd	3	Annan hagmark	6,0	Färingtofta	3CSO	3C2j	3C2J4E1A	8	*
66-0386.	Hallarehus	4	Annan hagmark	1,7	Riseberga	3CSO	3C2j	3C2J2E4I	8	*
66-0388.	N Äskekull	4	Öppen hagmark	0,7	Färingtofta	3CSO	3C2j	3C2J2D2G	8	*
66-0391.	Anderstorp	3	Öppen hagmark	0,9	Riseberga	3CSO	3C2j	3C2J1C7E	8	*
66-0397.	Snälleröd	4	Annan hagmark	15,0	Färingtofta	3CSV	3D2a	3D2A4B6B	8	*
66-0398.	Rydshus	3	Öppen hagmark	1,6	Färingtofta	3DSV	3D2a	3D2A4B6F	8	*
66-0406.	Verket	3	Öppen hagmark	2,1	Färingtofta	3DSV	3D2a	3D2A2B7A	8	*
66-0412.	Skankhult 1	3	Annan hagmark	4,9	Färingtofta	3DSV	3D2a	3D2A3C1B	8	*
66-0413.	Skankhult 2	3	Annan hagmark	1,9	Färingtofta	3DSV	3D2a	3D2A2C9D	8	*
66-0420.	Myren	3	Öppen hagmark	1,8	Färingtofta	3DSV	3D2a	3D2A1B9J	8	*
66-0426.	Ankarlöv	4	Enefälad	1,2	Vedby	3CNO	3C5i	3C5I3B5B	8	*
66-0431.	Linneröd	4	Öppen hagmark	0,5	Vedby	3CNO	3C5i	3C5I3B0I	8	*
66-0433.	Lycke 1	3	Annan hagmark	2,1	Vedby	3CNO	3C5i	3C5I3D3H	8	*
66-0435.	Lycke 2	3	Annan hagmark	1,3	Vedby	3CNO	3C5i	3C5I3E5A	8	*
66-0437.	O Backabo 1	4	Öppen hagmark	3,0	Vedby	3CNO	3C5i	3C5I1A1I	8	*
66-0438.	O Backabo 2	4	Öppen hagmark	1,5	Vedby	3CNO	3C5i	3C5I1B1B	8	*
66-0439.	Bäljane å 1	3	Sötvattenstrandäng	4,4	Vedby	3CNO	3C5i	3C5I1B9I	8	*
66-0440.	Hyllstofta	3	Enefälad	1,1	Vedby	3CNO	3C5i	3C5I2C0A	8	*
66-0441.	Bäljane å 2	3	Sötvattenstrandäng	7,5	Vedby	3CNO	3C5i	3C5I1D1E	8	*
66-0469.	Bjärsgård	3	Öppen hagmark	22,3	Klippan	3CNO	3C5g	3C5G4C0F	8	*
66-0474.	Holmsgården	4	Annan hagmark	7,7	Klippan	3CNO	3C5g	3C5G2E5E	8	*
66-0490.	Ödekyrkogården	4	Öppen hagmark	6,5	Östra Ljungby	3CNO	3C6f	3C6F1C5C	8	*
66-0500.	Forestad	3	Sidvallsäng	2,7	Färingtofta	3CSO	3C2j	3C2J3B3J	8	*
66-0501.	S Vasasjön	3	Enefälad	4,0	Klippan	3CNO	3C5h	3C5H3A6F	8	*

Arealer i ha och antal objekt fördelat på värdeklasser

Klass	1	2	3	4	*Totalt*
Antal objekt	0	2	47	29	*78*
Areal (ha)	0	14,5	237,8	146,0	*398,3*
Areal/Objekt	0	7,3	5,1	5,0	*5,1*

Arealer i ha fördelat på naturtyper och värdeklasser

	Naturbetesmarker						*Ängar*
	Annan hagmark	**Annan öppen utmark**	**Betad skog**	**Enefälad**	**Sötvatten-strandäng**	**Öppen hagmark**	**Sidvalls-äng**
Klass 1	0,0	0,0	0,0	0,0	0,0	0,0	0,0
Klass 2	0,0	4,6	0,0	0,0	9,9	0,0	0,0
Klass 3	53,2	0,0	4,5	36,5	29,2	111,7	2,7
Klass 4	41,0	0,0	20,0	9,2	23,3	52,5	0,0
Summa	*94,2*	*4,6*	*24,5*	*45,7*	*62,4*	*164,2*	*2,7*

Arealer i ha fördelat på naturtyper och värdeklasser

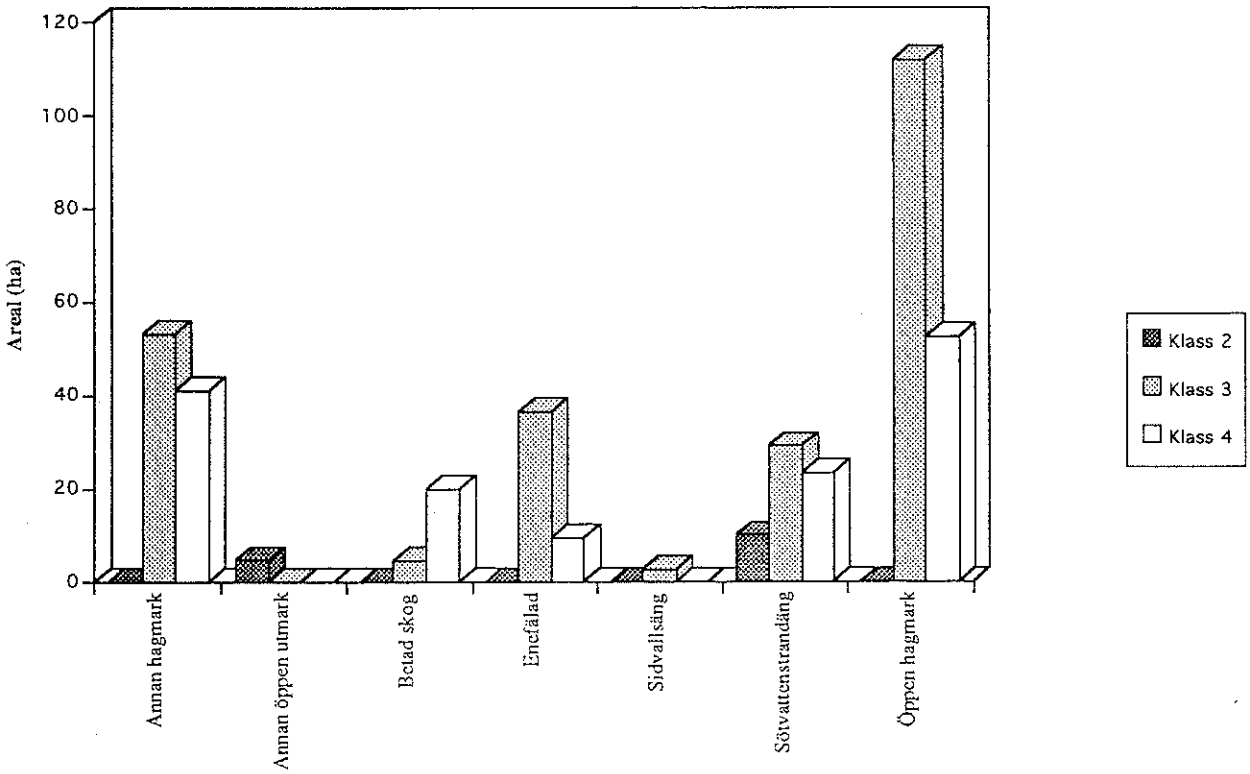

Objektens geografiska läge i Klippans kommun

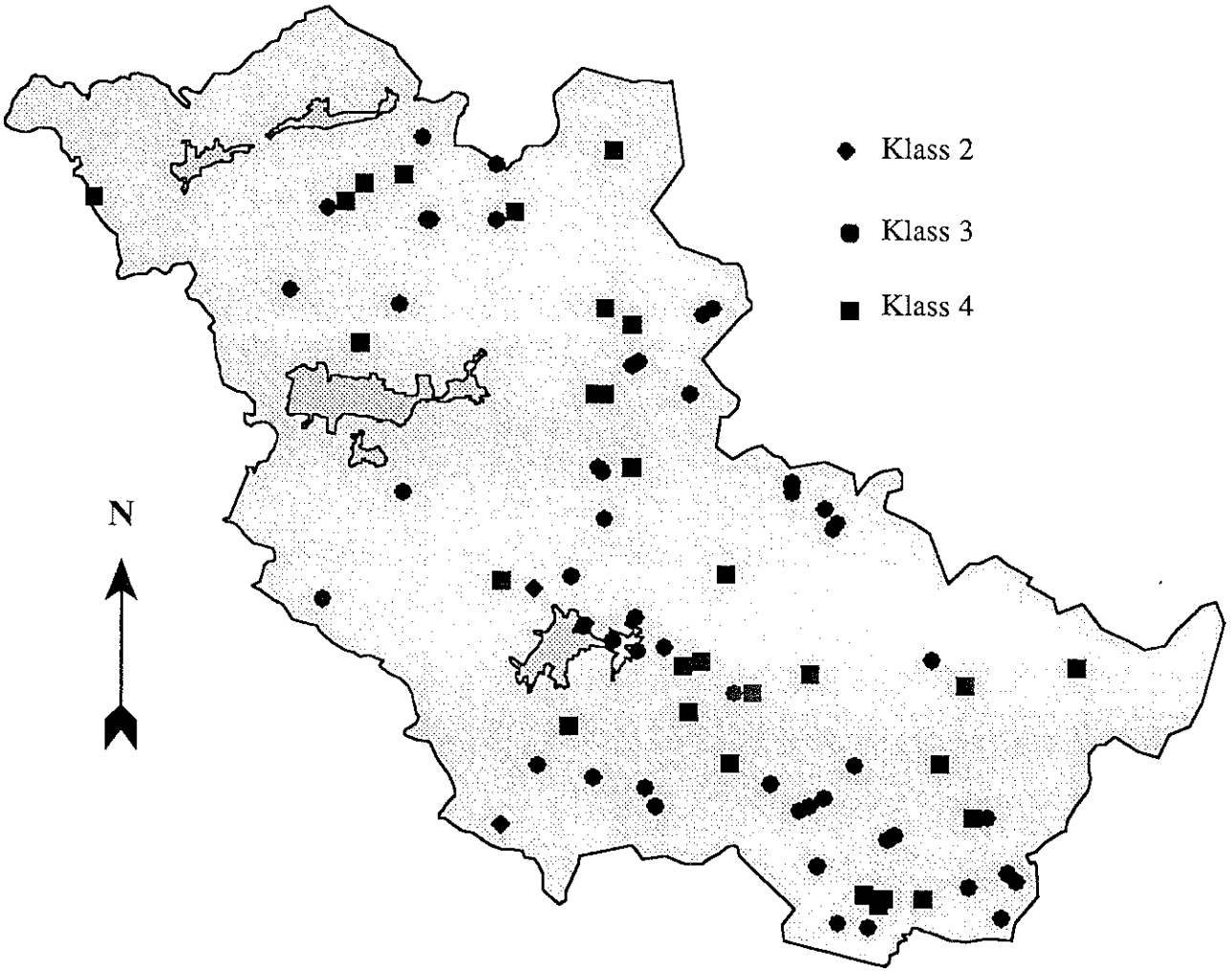

3C6f Källna

Utdrag ur topografiska kartan

3C Helsingborg NO

Skala 1:50 000

0 500 1000 1500 m

N

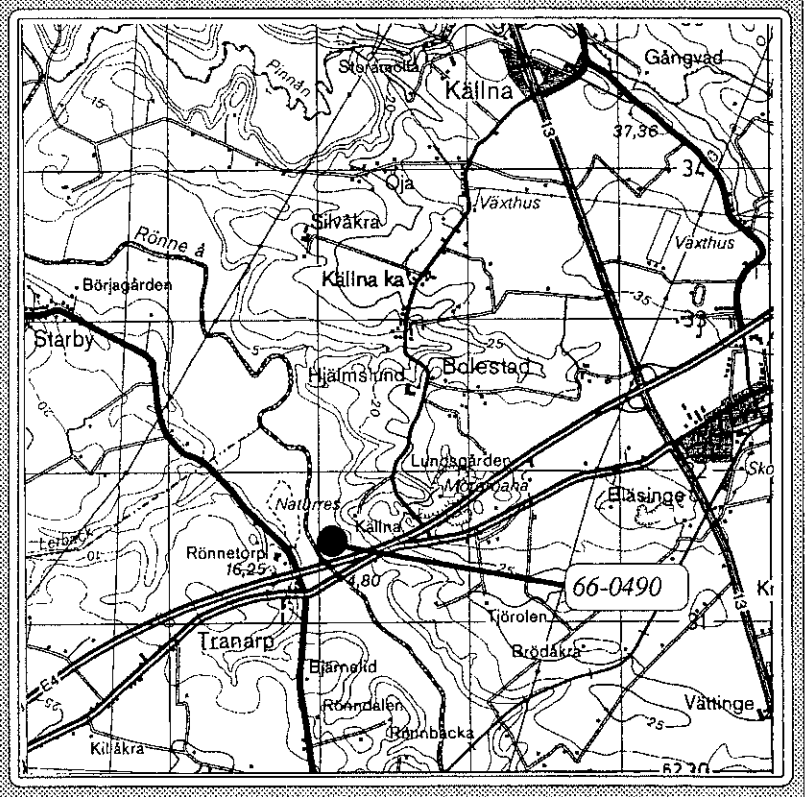

Obj. nr	Obj. namn	Naturtyp	Värde-klass	Areal (ha)	Övrigt
66-0490	Ödekyrkogården	Öppen hagmark	4	6,5	

3C6g Ö Ljungby

Utdrag ur topografiska kartan

3C Helsingborg NO

Skala 1:50 000

0 500 1000 1500 m

N



Obj. nr	Obj. namn	Naturtyp	Värde-klass	Areal (ha)	Övrigt
66-0072	Rönneskull	Öppen hagmark	4	5,8	
66-0073	Ugglarp	Öppen hagmark	4	2,0	
66-0075	Nyhus	Annan hagmark	3	3,0	

3C6h Penarp

Utdrag ur topografiska kartan

3C Helsingborg NO

Skala 1:50 000

0 500 1000 1500 m

N

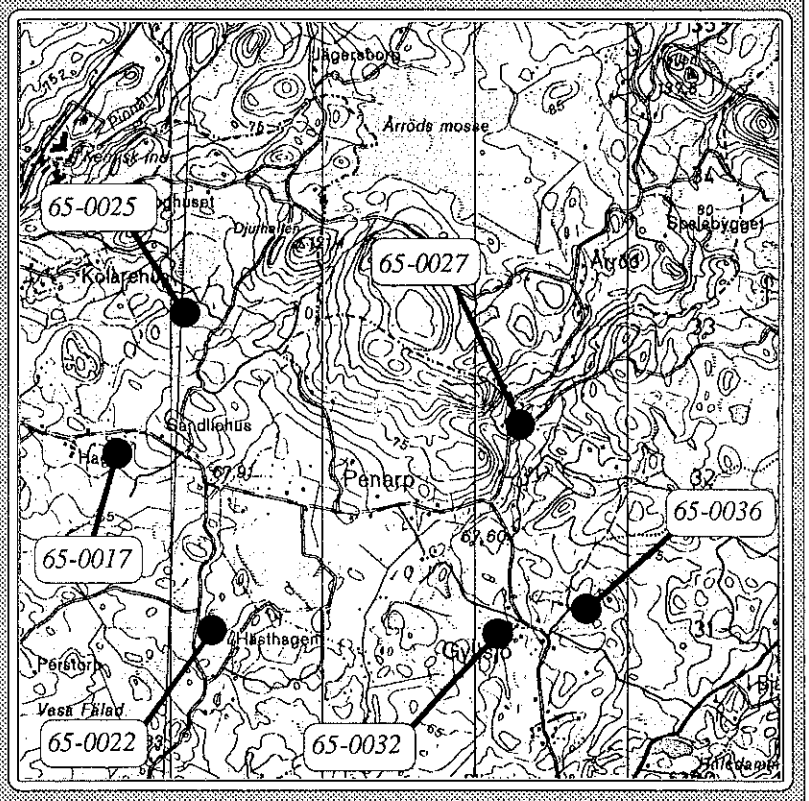

Obj. nr	Obj. namn	Naturtyp	Värde-klass	Areal (ha)	Övrigt
66-0017	Hagen	Öppen hagmark	4	2,4	
66-0022:1	Hästhagen	Öppen hagmark	3	3,8	
66-0022:2	Hästhagen	Annan hagmark	3	1,7	
66-0025	Kolarehus	Öppen hagmark	3	0,7	
66-0027	Penarp	Annan hagmark	3	5,6	
66-0032	Gyllsjö 1	Öppen hagmark	3	2,7	
66-0036	Gyllsjö 2	Öppen hagmark	4	0,7	

3C6i Ishult

Utdrag ur topografiska kartan

3C Helsingborg NO

Skala 1:50 000

0 500 1000 1500 m

N



Obj. nr	Obj. namn	Naturtyp	Värde-klass	Areal (ha)	Övrigt
66-0083	Falholma	Öppen hagmark	4	1,5	

3C5g Klippan

Utdrag ur topografiska kartan

3C Helsingborg NO

Skala 1:50 000

0 500 1000 1500 m

N



Obj. nr	Obj. namn	Naturtyp	Värde-klass	Areal (ha)	Övrigt
66-0469	Bjärsgård	Öppen hagmark	3	22,3	
66-0474	Holmsgården	Annan hagmark	4	7,7	

3C5h Vedby

Utdrag ur topografiska kartan

3C Helsingborg NO

Skala 1:50 000

0 500 1000 1500 m

N



Obj. nr	Obj. namn	Naturtyp	Värde-klass	Areal (ha)	Övrigt
66-0501	S Vasasjön	Enefälad	3	4,0	

3C5i Hyllstofta

Utdrag ur topografiska kartan

3C Helsingborg NO

Skala 1:50 000

0 500 1000 1500 m

N

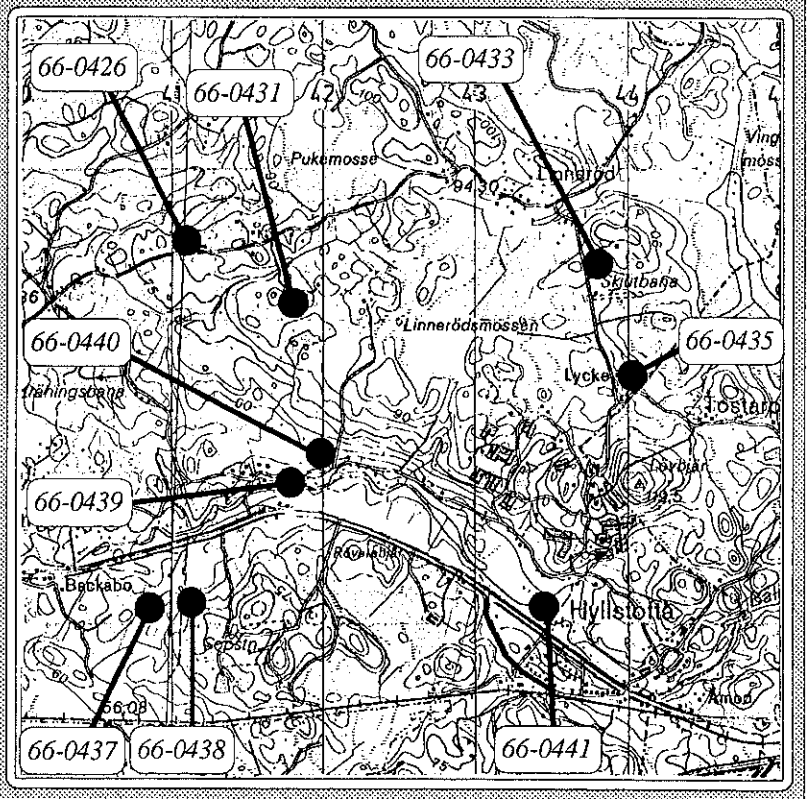

Obj. nr	Obj. namn	Naturtyp	Värde-klass	Areal (ha)	Övrigt
66-0426	Ankarlöv	Enefälad	4	1,2	
66-0431	Linneröd	Öppen hagmark	4	0,5	
66-0433	Lycke 1	Annan hagmark	3	2,1	
66-0435	Lycke 2	Annan hagmark	3	1,3	
66-0437	O Backabo 1	Öppen hagmark	4	3,0	
66-0438	O Backabo 2	Öppen hagmark	4	1,5	
66-0439	Bäljane å 1	Sötvattenstrandäng	3	4,4	
66-0440	Hyllstofta	Enefälad	3	1,1	
66-0441	Bäljane å 2	Sötvattenstrandäng	3	7,5	

3C4g V Sönnarslöv

Utdrag ur topografiska kartan

3C Helsingborg SO

Skala 1:50 000

0 500 1000 1500 m

N

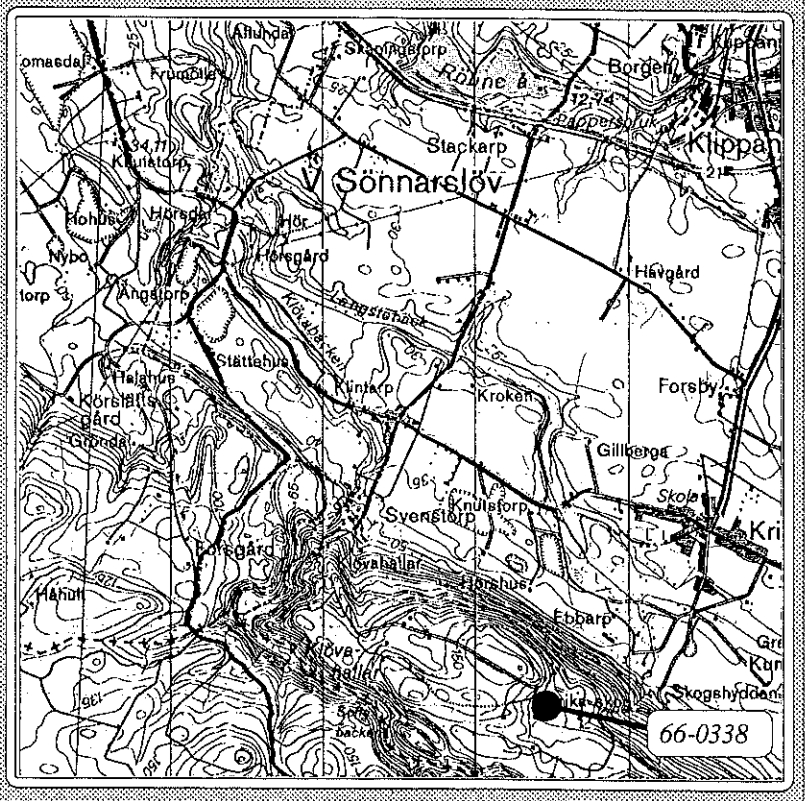

Obj. nr	Obj. namn	Naturtyp	Värde-klass	Areal (ha)	Övrigt
66-0338	Krika skog	Annan hagmark	3	1,4	

3C4h Herrevadskloster

Utdrag ur topografiska kartan

3C Helsingborg SO

Skala 1:50 000

0 500 1000 1500 m

N

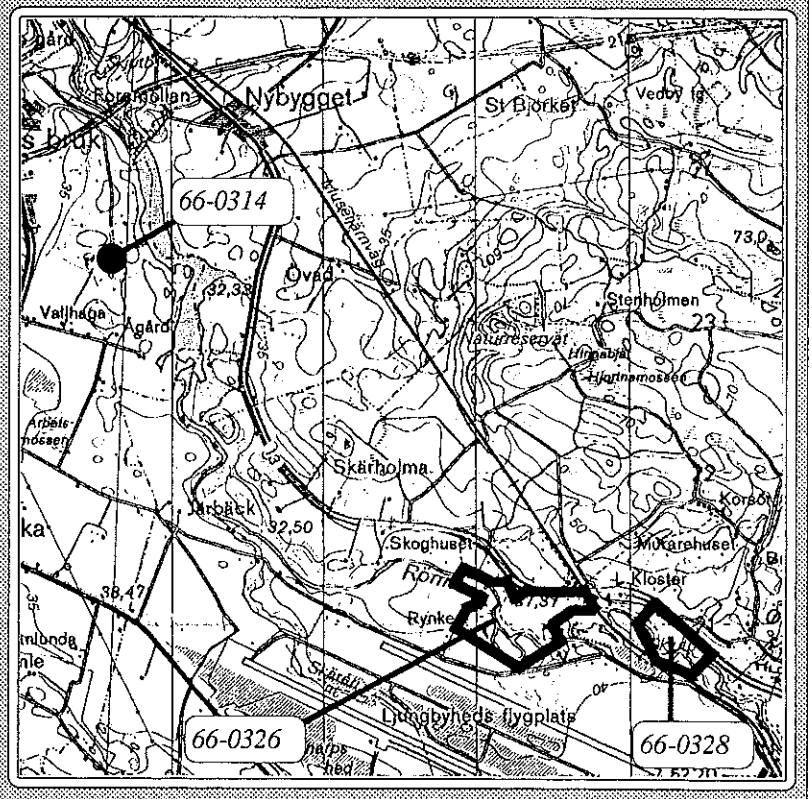

Obj. nr	Obj. namn	Naturtyp	Värde-klass	Areal (ha)	Övrigt
66-0314	Forsmöllan	Annan hagmark	3	9,3	
66-0326	Herrevadskloster 1	Sötvattenstrandäng	4	23,3	
66-0328	Herrevadskloster 2	Sötvattenstrandäng	2	9,9	

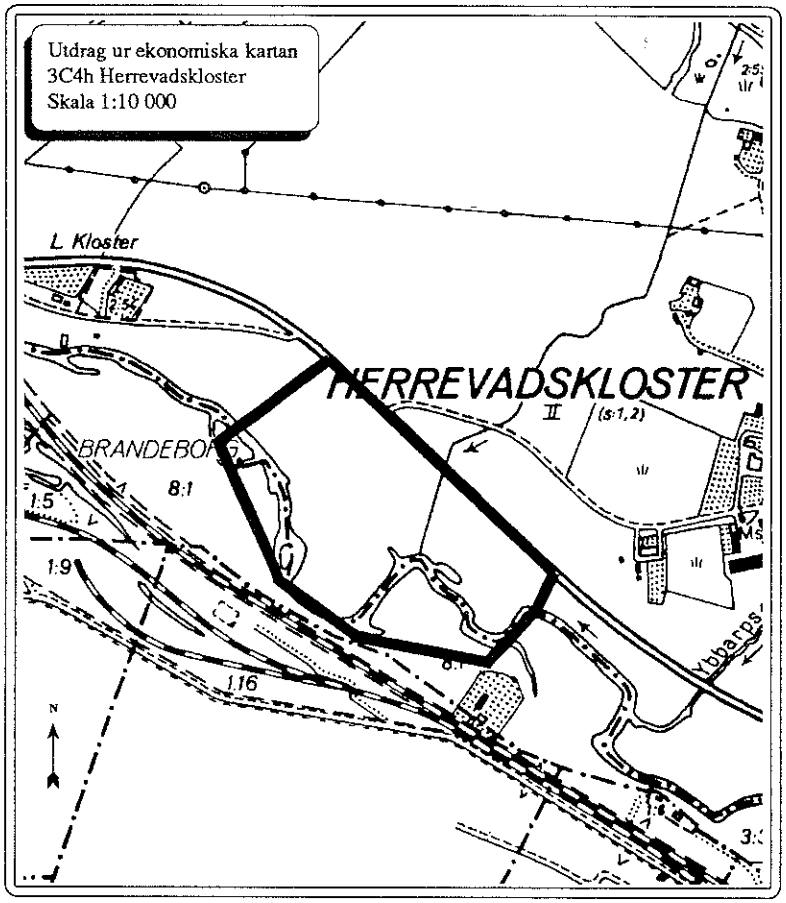

Objekt nummer: 66-0328

Värdeklass: 2

Objektnamn: Herrevadskloster 2

Socken: Riseberga

Inventeringsdatum: 88-09-14

Inventerare: KAO

Naturgeografisk region: 8

Koordinat: 3C4H0E8C

Areal (ha): 9,9

Naturtyp: Sötvattenstrandäng

Vegetationstyper:
Gräshed av staggtyp
Torräng av fårsvingeltyp
Friskäng av rödventyp
Fuktäng av tuvtåteltyp
Fuktäng av högörttyp
Fuktäng av gräs-lågstarrtyp
Öppet sumpkärr

Allmän beskrivning: Välhävdad, vackert belägen strandäng intill Rönne å vid Herrevadskloster. I trädskiktet finns enstaka exemplar av ek, ask, asp, björk och al. I buskskiktet finns mindre lövuppslag.

Vegetation: Varierad vegetation med inslag av gräshed, torräng, friskäng, fuktäng och kärr. Floran är mycket artrik med förekomst av bland annat krypven, vårbrodd, ängshavre, vasstarr, grönstarr, nålstarr, slankstarr, hundstarr, näbbstarr, hirsstarr, pillerstarr, flaskstarr, tuvtåtel, fårsvingel, rödsvingel, luddtåtel, knapptåg,l veketåg, knippfryle, ängsfryle, blåtåtel, stagg, ängsull, nysört, daggkåpor, strätta, rödklint, hönsarv, kåltistel, kärrtistel, sjöfräken, älggräs, brudbröd, vitmåra, stenmåra, sumpmåra, gulmåra, revfibbla, gråfibbla, rotfibbla, gulvial, vildlin, åkermynta, äkta förgätmigej, tätört, svartkämpar, jungfrulin, kråkklöver, smörblomma, ältranunkel, revsmörblomma, ängssyra, ängsvädd, vitklöver, småvänderot, ärenpris och ängsviol. Bland risen finns ljung, krypvide och lingon. Inom objektet finns även orkideer som t ex grönvit nattviol, ängsnycklar och jungfru Marie nycklar. Bland de slåttergynnade indikatorarterna finns darrgräs, ängsstarr, brudborste, kärrfibbla, gökblomster, svinrot, ängsruta och smörbollar. Förekomsten av blåsuga, vårstarr, jordtistel, knägräs, knölsmöärblomma och kärrsälting indikerar långvarig beteshävd.

Hävd: Området betas av nöt och är välhävdat.

Markhistoria: Den ekonomiska kartan från 1929 anger öppen betesmark för större delen av objektet. I den sydöstra delen fanns en sidvallsäng och i den sydvästra delen ett betat kärr.

Ingrepp, påverkan: En svag kvävepåverkan kan spåras inom mindre delar av objektet.

Kulturhistoriska spår: Saknas.

Befintliga planer och skydd: Objektet är av riksintresse för natur- och kulturminnesvård (område NL 4 respektive KL 29). Landskapsbildsskydd är föreslaget i länets naturvårdsplan från 1975(område 7). Objektet finns med i länets kulturminnesvårdsprogram(område nr 3).

Dokumentation: Naturvårdsplan för Skåne, del Kristianstads län. Länsstyrelsen i Kristianstads län 1975. Kulturminnesvårdsprogram för Skåne, del Kristianstads län. Länsstyrelsen i Kristianstads län 1984.

Omdöme: Ett välhävdat objekt med en varierad och artrik vegetation som saknar spår tydliga spår av kvävegödselmedel. Hävdkontinuiteten är sannolikt lång.

Urvalskriterier: A1.

3C4i Sorröd

Utdrag ur topografiska kartan

3C Helsingborg SO

Skala 1:50 000

0 500 1000 1500 m

N

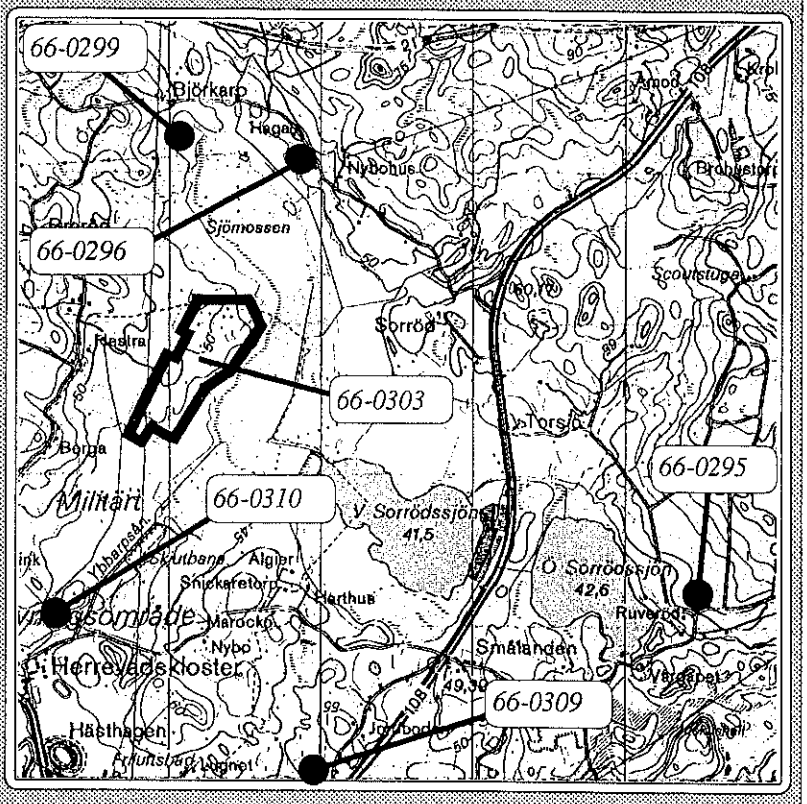

Obj. nr	Obj. namn	Naturtyp	Värde-klass	Areal (ha)	Övrigt
66-0295	Ruveröd	Annan hagmark	4	1,6	
66-0296	Haga	Öppen hagmark	4	0,8	
66-0299:1	Björkarp	Öppen hagmark	3	5,7	
66-0299:2	Björkarp	Annan hagmark	3	2,5	
66-0303	Herrevadskloster 3	Öppen hagmark	3	36,0	
66-0309	Skräddarehuset	Betad skog	3	4,5	Se även 3C3i
66-0310	Herrevadskloster 4	Annan hagmark	3	5,6	

3C4j Storaryd

Utdrag ur topografiska kartan

3C Helsingborg SO

Skala 1:50 000

0 500 1000 1500 m

N

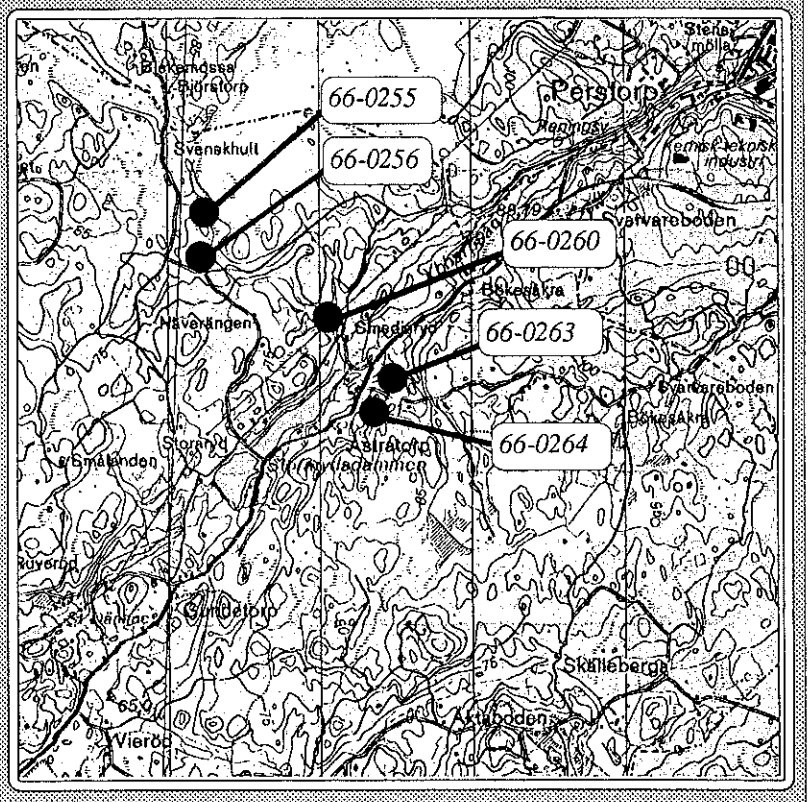

Obj. nr	Obj. namn	Naturtyp	Värde-klass	Areal (ha)	Övrigt
66-0255:1	Svenskhult 1	Öppen hagmark	3	1,2	
66-0255:2	Svenskhult 1	Enefälad	3	0,9	
66-0256	Svenskhult 2	Öppen hagmark	3	3,8	
66-0260	Smedjeryd	Öppen hagmark	3	2,9	
66-0263	Åstratorp 1	Annan hagmark	3	1,2	
66-0264	Åstratorp 2	Annan hagmark	3	1,1	

3C3h Ljungbyhed

Utdrag ur topografiska kartan

3C Helsingborg SO

Skala 1:50 000

0 500 1000 1500 m

N

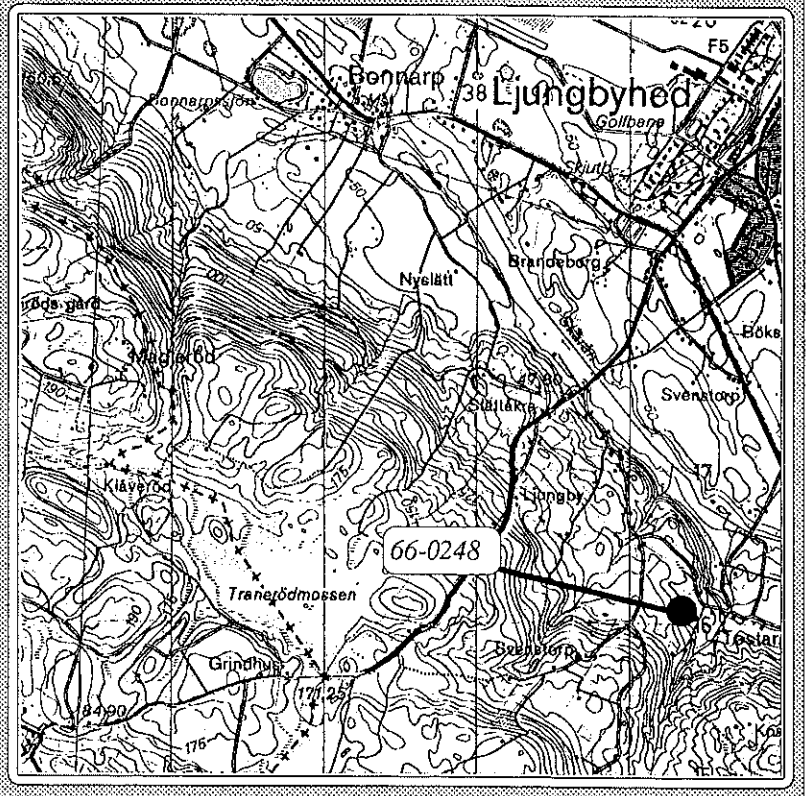

Obj. nr	Obj. namn	Naturtyp	Värde-klass	Areal (ha)	Övrigt
66-0248	Ljungby	Öppen hagmark	3	3,3	

3C3i Riseberga

Utdrag ur topografiska kartan

3C Helsingborg SO

Skala 1:50 000

0 500 1000 1500 m

N

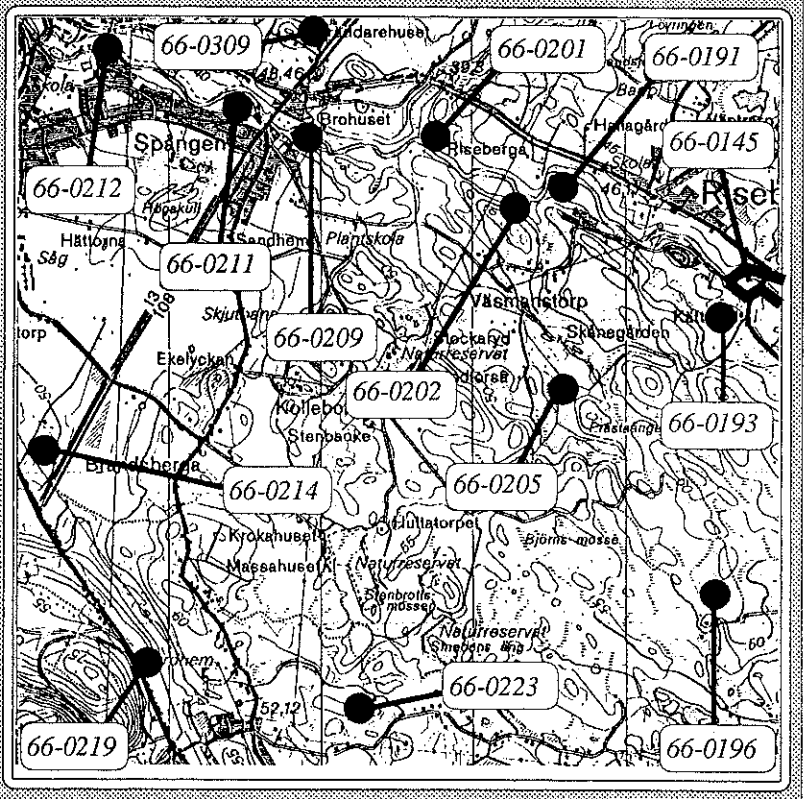

Obj. nr	Obj. namn	Naturtyp	Värde-klass	Areal (ha)	Övrigt
66-0145	Risebergagården	Öppen hagmark	4	10,8	Se 3C3j
66-0191	Riseberga 1	Öppen hagmark	4	4,0	
66-0193	Kättaryd	Annan hagmark	3	1,5	
66-0196	Forestad 1	Öppen hagmark	4	0,4	
66-0201	Prästamöllan	Öppen hagmark	3	8,2	
66-0202	Riseberga 2	Annan hagmark	4	7,5	
66-0205	Väsmantorp	Öppen hagmark	4	6,3	
66-0209	Kolleberga	Sötvattenstrandäng	3	5,7	
66-0211	Spången	Sötvattenstrandäng	3	5,8	
66-0212	Ljungbyhed	Sötvattenstrandäng	3	5,8	
66-0214	Tostarp	Annan hagmark	4	6,0	
66-0219	Skäralid	Öppen hagmark	3	2,9	
66-0223	Allarp	Annan hagmark	3	2,1	
66-0309	Skräddarehuset	Betad skog	3	4,5	Se 3C4i

3C3j Färingtofta

Utdrag ur topografiska kartan

3C Helsingborg SO

Skala 1:50 000

0 500 1000 1500 m

N

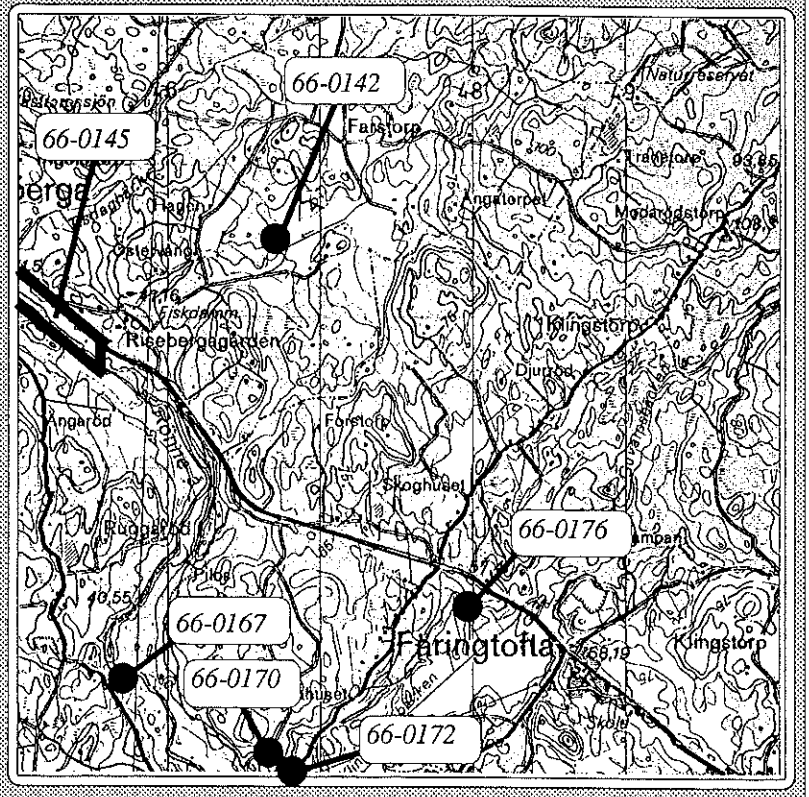

Obj. nr	Obj. namn	Naturtyp	Värde-klass	Areal (ha)	Övrigt
66-0142	Östervång	Enefälad	4	8,0	
66-0145	Risebergagården	Öppen hagmark	4	10,8	Se även 3C3i
66-0167	Forestad 2	Öppen hagmark	3	4,5	
66-0170	Norrlycke 1	Enefälad	3	9,2	Se även 3C2j
66-0172	Norrlycke 2	Annan hagmark	3	2,0	Se 3C2j
66-0176	Färingtofta	Öppen hagmark	3	0,7	

3D3a Koholma

Utdrag ur topografiska kartan

3D Kristianstad SV

Skala 1:50 000

0 500 1000 1500 m

N

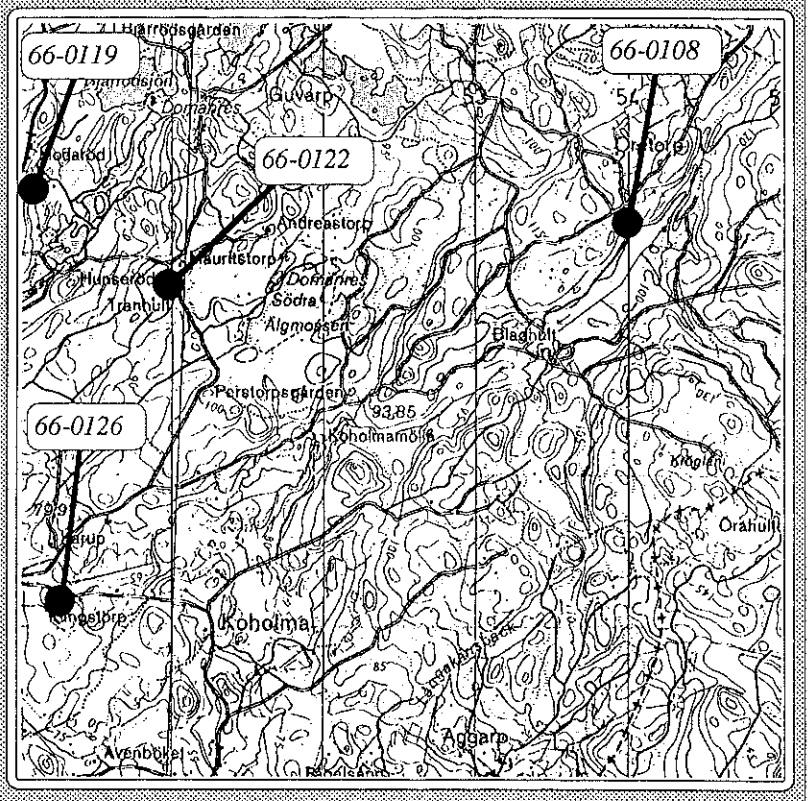

Obj. nr	Obj. namn	Naturtyp	Värde-klass	Areal (ha)	Övrigt
66-0108	Oretorp	Öppen hagmark	4	0,2	
66-0119	Modaröd	Öppen hagmark	3	2,1	
66-0122	Mauritstorp	Öppen hagmark	4	5,4	
66-0126	Klingstorp	Annan hagmark	4	1,5	

3C2h Kongaö

Utdrag ur topografiska kartan

3C Helsingborg SO

Skala 1:50 000

0 500 1000 1500 m

N



Obj. nr	Obj. namn	Naturtyp	Värde-klass	Areal (ha)	Övrigt
66-0340	Dejebäcken	Annan öppen utmark	2	4,6	

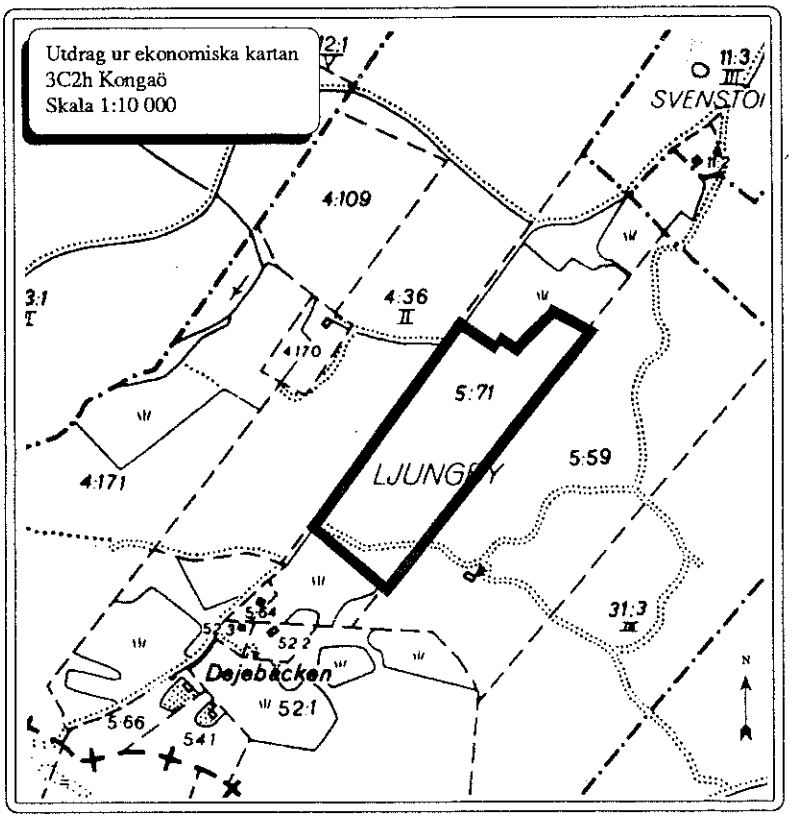

Objekt nummer: 66-0340

Värdeklass: 2

Objektnamn: Dejebäcken

Socken: Riseberga

Inventeringsdatum: 88-09-16

Inventerare: KAO

Naturgeografisk region: 8

Koordinat: 3C2H4D4D

Areal (ha): 4,6

Naturtyp: Annan öppen utmark

Vegetationstyper:
Gräshed av rödventyp
Gräshed av staggtyp
Fuktäng av tuvtåteltyp

Allmän beskrivning: Vacker gammal utmark med en och björnbär i buskskiktet. I trädskiktet finns någon enstaka björk. En vattensamling finns inom objektet. I den norra delen finns en brant och stenrik sluttning som påminner om en rasbrant.

Vegetation: Gräsheds- och fuktängsvegetation som saknar tydliga spår av kvävepåverkan. Inom objektet förekommer bland annat knägräs, vårbrodd, hundstarr, hirsstarr, kruståtel, knapptåg, veketåg, röllika, liten blåklocka, stenmåra, gråfibbla, blodrot, ängsvädd, ärenpris, ljung, krypvide, blåbär, lingon och spikblad.

Hävd: Området betas av nöt och är svagt hävdat.

Markhistoria: Den ekonomiska kartan från 1929 anger lövskog.

Ingrepp, påverkan: Det låga betestrycket medför bland annat att björnbärsbestånden breder ut sig och kväver örtfloran.

Kulturhistoriska spår: Stengärden finns inom objektet.

Befintliga planer och skydd: Objektet är av riksintresse för natur- och kulturminnesvård (område NL 6 respektive FL 2). Objektet är föreslaget som naturreservat i länets naturvårdsplan från 1975(område 12). Landskapsbildsskydd gäller. Objektet berörs av ett NOLA-avtal.

Dokumentation: Naturvårdsplan för Skåne, del Kristianstads län. Länsstyrelsen i Kristianstads län 1975.

Omdöme: Ett fint men svagt hävdat objekt med en vegetation som saknar spår tydliga spår av kvävegödselmedel. Hävdkontinuiteten är sannolikt lång. Igenväxningen har ännu inte förstört grässvålen. Objektet är dock i behov av buskröjning och ett ökat betestryck. Området har mycket höga botaniska värden varför restaureringåtgärder bedöms vara meningsfulla.

Urvalskriterier: A2, B.

3C2i Röstånga

Utdrag ur topografiska kartan

3C Helsingborg SO

Skala 1:50 000

0 500 1000 1500 m

N



Obj. nr	Obj. namn	Naturtyp	Värde-klass	Areal (ha)	Övrigt
66-0344	Allarp 2	Öppen hagmark	3	1,2	

3C2j Anderstorp

Utdrag ur topografiska kartan

3C Helsingborg SO

Skala 1:50 000

0 500 1000 1500 m

N

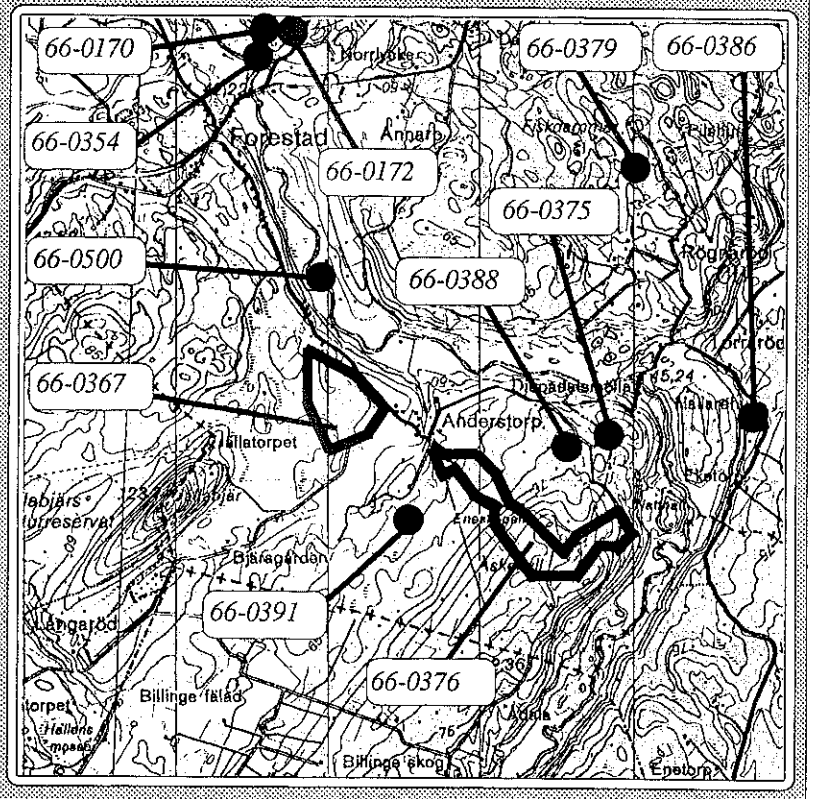

Obj. nr	Obj. namn	Naturtyp	Värde-klass	Areal (ha)	Övrigt
66-0170	Norrlycke 1	Enefälad	3	9,2	Se 3C3j
66-0172	Norrlycke 2	Annan hagmark	3	2,0	Se även 3C3j
66-0354	Ö Forestad	Öppen hagmark	3	2,4	
66-0367	Bostället	Betad skog	4	13,0	
66-0375	S Djupadalsmölla	Betad skog	4	7,0	
66-0376	Enebacken	Enefälad	3	21,3	
66-0379:1	Rögnaröd	Öppen hagmark	3	1,7	
66-0379:2	Rögnaröd	Annan hagmark	3	6,0	
66-0386	Hallarehus	Annan hagmark	4	1,7	
66-0388	N Äskekull	Öppen hagmark	4	0,7	
66-0391	Anderstorp	Öppen hagmark	3	0,9	
66-0500	Forestad	Sidvallsäng	3	2,7	

3D2a Skankhult

Utdrag ur topografiska kartan

3D Kristianstad SV

Skala 1:50 000

0 500 1000 1500 m

N

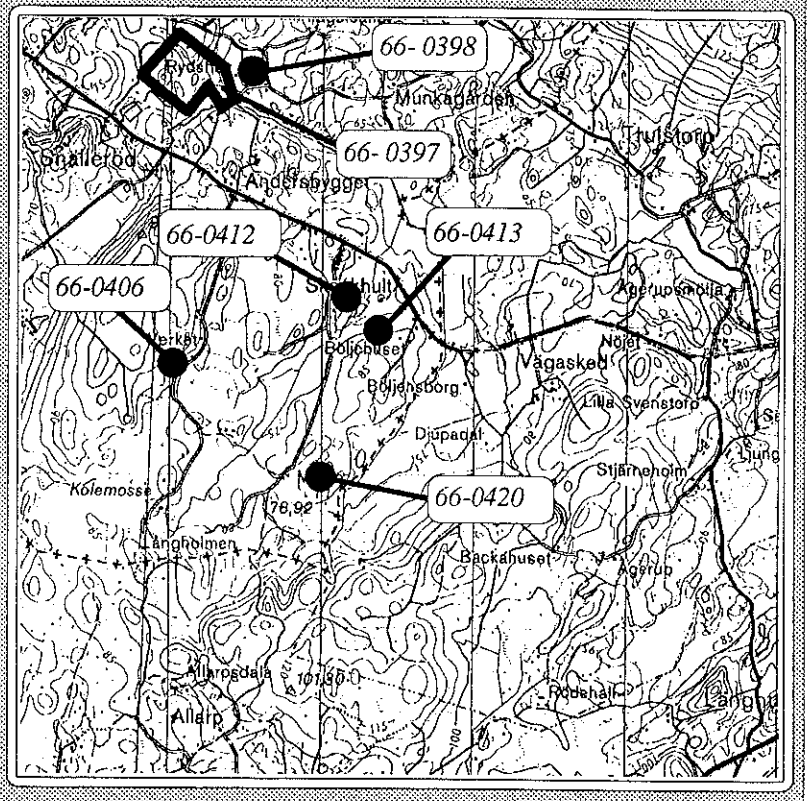

Obj. nr	Obj. namn	Naturtyp	Värde-klass	Areal (ha)	Övrigt
66-0397	Snälleröd	Annan hagmark	4	15,0	
66-0398	Rydshus	Öppen hagmark	3	1,6	
66-0406	Verket	Öppen hagmark	3	2,1	
66-0412	Skankhult 1	Annan hagmark	3	4,9	
66-0413	Skankhult 2	Annan hagmark	3	1,9	
66-0420	Myren	Öppen hagmark	3	1,8	

ÄNGS- OCH HAGMARKER I KRISTIANSTADS LÄN

Bilaga E

Kommunrapport Kristianstad



LÄNSSTYRELSEN I KRISTIANSTADS LÄN 1993

Bilaga E KRISTIANSTADS KOMMUN

Översiktskarta Skala ca 1:350 000

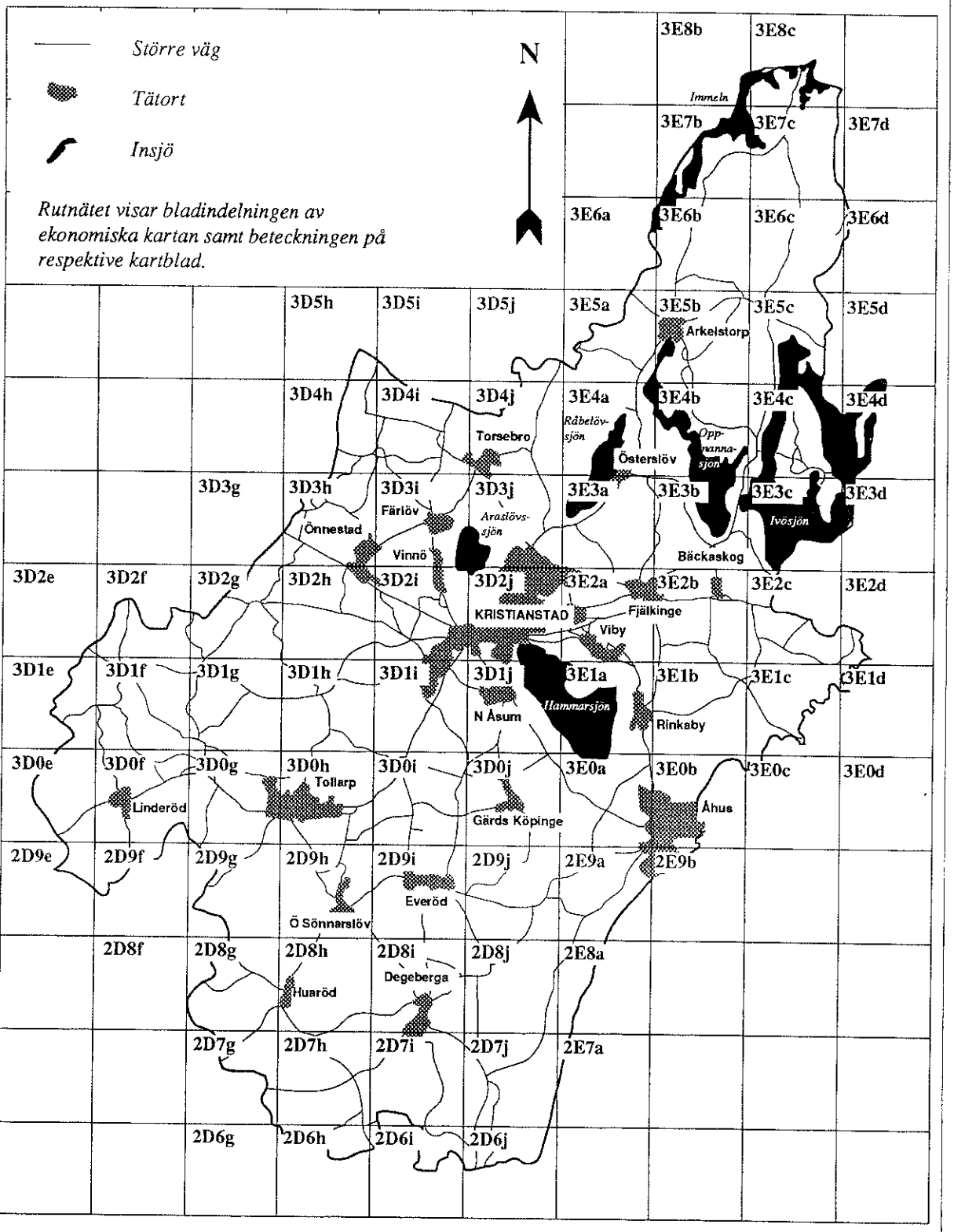

Tryck: Länsstyrelsen i Kristianstads län
Tryckort: Kristianstad
Upplaga: 100
År: 1993

Allmänt kartmaterial från Lantmäteriet. Medgivande LO 93105.
Godkänd från sekretessynpunkt för spridning.
Lantmäteriverket 1993-06-21.

Kartblad		Sida
3E8b Ekeshult	Inga objekt	
3E8c Kasseboda	Inga objekt	
3E7b N Mjönäs	Inga objekt	
3E7c Skärsnäs		7
3E7d Alltidhult	Inga objekt	
3E6a Immeln	Inga objekt	
3E6b Kaffatorp		9
3E6c Grönhult	Inga objekt	
3E6d Blistorp	Inga objekt	
3D5h Gumlösa	Inga objekt	
3D5i Kviinge	Inga objekt	
3D5j Bivaröd		10
3E5a Röetved		11
3E5b Oppmanna		12
3E5c Vånga		14
3E5d Näsum	Inga objekt	
3D4h Sörby	Inga objekt	
3D4i Bjärlöv		15
3D4j Fjälkestad		16
3E4a Österslöv		18
3E4b Karsholm		20
3E4c Ivö	Inga objekt	
3E4d Allarp	Inga objekt	
3D3g Vanneberga	Inga objekt	
3D3h Önnestad		21
3D3i Färlöv		22
3D3j Råbelöv		25
3E3a Balsby		27
3E3b Bäckaskog		28
3E3c Hovgården		31
3E3d Bromölla	Inga objekt	
3D2e Ljungarum	Inga objekt	
3D2f Holkaberga		35
3D2g Nävlingeåsen		36
3D2h Bockeboda	Inga objekt	
3D2i Skepparslöv		39
3D2j Kristianstad		40
3E2a Fjälkinge		41
3E2b Nymö		42
3E2c Trolle-Ljungby	Inga objekt	
3E2d Nymölla		44

Kartblad		Sida
3D1e Äsphult	Inga objekt	
3D1f Rickarum		50
3D1g Djurröd		54
3D1h Träne		57
3D1i Vä		61
3D1j Norra Åsum		66
3E1a Rinkaby		68
3E1b Gälltofta	Inga objekt	
3E1c Landön		69
3E1d Rakö		72
3D0e Ylleröd		74
3D0f Linderöd		77
3D0g Skättilljunga		82
3D0h Tollarp		84
3D0i Lyngsjö		86
3D0j Gärds Köpinge		92
3E0a Horna		95
3E0b Åhus		96
3E0c Ö Hammaren		97
2D9e Satserup		100
2D9f Svensköp		101
2D9g Ilnestorp		102
2D9h Maltesholm	Inga objekt	
2D9i Everöd		103
2D9j Egeside		105
2E9a Ripa		110
2E9b Äspet	Inga objekt	
2D8f Harphult	Inga objekt	
2D8g Stensma		113
2D8h Borrestad		117
2D8i Degeberga		118
2D8j Vittskövle		120
2E8a Gropahålet		123
2D7g Skärhus		124
2D7h Slätteberga		125
2D7i Norrlia		129
2D7j Olseröd		131
2D6g Trulshärad	Inga objekt	
2D6h Hörröd		132
2D6i Tulleboda		135
2D6j Maglehem		139

Samtliga klass 1-, 2-, 3- och 4-objekt i Kristianstads kommun

Objekt-nummer	Objektnamn	Klass	Naturtyp	Areal	Församling	Topogr. kartblad	Ekonomiska kartblad	Koordinat	Natur-geogr. region	Urvals-Kriterier
80-0001.	Skvalpareviken	1	Öppen hagmark	8,0	Vånga	3ENV	3E7c	3E7C3A0C	8	A2, B
80-0002.	Norra Staversvad	3	Öppen hagmark	1,0	Oppmanna	3ENV	3E6b	3E6B1C1I	8	*
80-0003.	Södra Mjönäs	3	Öppen hagmark	0,7	Vånga	3ENV	3E6b	3E6B4D2A	8	*
80-0004.	Rollstorp	3	Öppen hagmark	2,0	Fjälkestad	3DNO	3D5j	3D5J0E7E	7	*
80-0005.	Smedstorp	3	Öppen hagmark	1,5	Oppmanna	3ENV	3E5a	3E5A2D0I	8	*
80-0006.	Lyckås	2	Öppen hagmark	0,5	Oppmanna	3ENV	3E5b	3E5B2C5H	8	*
80-0007.	Orchagen	3	Buskrik utmark	2,0	Vånga	3ENV	3E5c	3E5C0D7J	8	*
80-0008.	Gummastorp	3	Öppen hagmark	9,0	Färlöv	3DSO	3D4j	3D4J2A6H	7	*
80-0009.	Lövhall	2	Öppen hagmark	3,0	Österslöv	3ESV	3E4a	3E4A2E2E	7	B, A2
80-0010.	Mölleröd	3	Annan hagmark	1,5	Oppmanna	3ESV	3E4b	3E4B2E0B	7	*
80-0011.	Gustavsminne	3	Öppen hagmark	2,0	Önnestad	3DSO	3D3h	3D3H0C8F	7	*
80-0012.	Rosenhill	3	Öppen hagmark	4,5	Önnestad	3DSO	3D3h	3D3H1A8D	7	*
80-0013.	Ängagården	2	Öppen hagmark	7,0	Färlöv	3DSO	3D3i	3D3I2D7G	7	A1, B
80-0014.	Åbygården	3	Buskrik utmark	1,0	Färlöv	3DSO	3D3i	3D3I3D9I	7	*
80-0015.	Hamiltonhill	2	Buskrik utmark	1,0	Färlöv	3DSO	3D3i	3D3I4E4E	7	A2, B
80-0016.	Araslöv	3	Sötvattenstrandäng	25,0	Önnestad	3DSO	3D3i	3D3I1E2B	7	*
80-0017.	Tärnö	4	Sötvattenstrandäng	3,0	Färlöv	3DSO	3D3i, 3D3j	3D3I2E4I	7	*
80-0018.	Knektagården	2	Enefälad	9,0	Fjälkestad	3DSO	3D3j	3D3J4D6B	7	B, A2
80-0019.	Kjugekull 1	2	Annan öppen utmark	8,0	Kiaby	3ESV	3E3c	3E3C0A9F	7	B, A2
80-0020.	Kjugekull 2	2	Öppen hagmark	6,0	Kiaby	3ESV	3E3c	3E3C1A5H	7	B, A2
80-0021.	Kjugekull 3	2	Öppen hagmark	10,0	Kiaby	3ESV	3E3c	3E3C2A8C	7	B, A2
80-0022.	Rickarums skog	3	Öppen hagmark	1,5	Åsphult	3DSO	3D2f	3D2F1B9G	8	*
80-0023.	Kalvaboda	2	Öppen hagmark	2,0	Önnestad	3DSO	3D2g	3D2G4E4G	8	B, A2
80-0024.	Gökadal 1	3	Öppen hagmark	3,5	Skepparslöv	3DSO	3D2g	3D2G2D6E	8	*
80-0025.	Gökadal 2	3	Öppen hagmark	1,0	Skepparslöv	3DSO	3D2g	3D2G2D6F	8	*
80-0026.	Gökadal 3	2	Öppen hagmark	1,0	Skepparslöv	3DSO	3D2g	3D2G2D7F	8	B, A2
80-0027.	Trolle Ljungby mosse	2	Öppen hagmark	4,5	Trolle-Ljungby	3ESV	3E2b	3E2B0D2J	7	B, A2
80-0028.	Gyetorpskärret	1	Havsstrandäng	16,0	Trolle-Ljungby	3ESV	3E2d	3E2D1B5B	7	B, A1
80-0029.	Tosteberga SV	2	Havsstrandäng	2,5	Trolle-Ljungby	3ESV	3E2d, 3E1d	3E2D0A0H	7	B
80-0030.	Tosteberga N	2	Buskrik utmark	6,0	Trolle-Ljungby	3ESV	3E2d	3E2D0B8A	7	A2
80-0031.	Gyetorpsgården	3	Öppen hagmark	4,0	Trolle-Ljungby	3ESV	3E2d	3E2D1A5D	7	*
80-0032.	Olarp 1	2	Öppen hagmark	2,5	Åsphult	3DSO	3D1f, 3D0f	3D1F0C0C	8	B, A1
80-0033.	Olarp 2	2	Öppen hagmark	3,0	Åsphult	3DSO	3D1f	3D1F0C2A	8	B, A1
80-0034.	Olarp 3	3	Öppen hagmark	2,5	Åsphult	3DSO	3D1f	3D1F0C7A	8	*
80-0035.	Duckarp	2	Annan öppen utmark	8,0	Åsphult	3DSO	3D1f	3D1F0C2A	8	A1, B
80-0036.	Pilhagen	3	Öppen hagmark	2,0	Åsphult	3DSO	3D1f	3D1F4A6C	8	*
80-0037.	Storåkra	3	Öppen hagmark	1,0	Åsphult	3DSO	3D1f	3D1F3A8F	8	*
80-0038.	Sjunnarp	3	Öppen hagmark	1,0	Åsphult	3DSO	3D1f	3D1F4C0D	8	*
80-0039.	Knutstorp	3	Öppen hagmark	1,5	Djurröd	3DSO	3D1f	3D1F4D3G	8	*
80-0040.	Årröd	3	Buskrik utmark	12,0	Träne	3DSO	3D1g	3D1G1B3G	8	*
80-0041.	Stavsbacka	2	Annan öppen utmark	6,5	Träne	3DSO	3D1g	3D1G1D5B	8	A2, B
80-0042.	Rävshult 1	1	Buskrik utmark	5,0	Träne	3DSO	3D1g	3D1G0E2B	8	B, A2
80-0043.	Rävshult 2	3	Buskrik utmark	9,0	Västra Vram	3DSO	3D1g	3D1G0E6A	8	*
80-0044.	Kärrhult	3	Annan hagmark	2,0	Djurröd	3DSO	3D1g	3D1G2A1D	8	*
80-0045.	Klårröd	3	Annan hagmark	4,0	Träne	3DSO	3D1g	3D1G3E8D	8	*
80-0046.	NV Körning	1	Sidvallsäng	3,0	Träne	3DSO	3D1h	3D1H1A7C	8	A1
80-0047.	Träne ängar	2	Öppen hagmark	2,5	Träne	3DSO	3D1h	3D1H1A8I	8	A1
80-0048.	Skogsholma	3	Öppen hagmark	2,5	Träne	3DSO	3D1h	3D1H4A5D	8	*
80-0049.	Norra Mosslunda	1	Öppen hagmark	52,0	Vä	3DSO	3D1i	3D1I1D2C	7	A1, B
80-0050.	Södra Mosslunda	1	Öppen hagmark	6,0	Köpinge	3DSO	3D1i	3D1I0C2D	7	A2, B
80-0051.	Adamsberg	2	Öppen hagmark	5,0	Vä	3DSO	3D1i	3D1I0A9G	7	A2, B
80-0052.	Björkhäll	2	Öppen hagmark	15,0	Norra Åsum	3DSO	3D1j	3D1J0E9H	7	A2, B
80-0053.	Havtäppet	1	Öppen hagmark	96,0	Trolle-Ljungby	3ESV	3E1c	3E1C3E3B	7	B, A2
80-0054.	Östra Hamaren	1	Öppen hagmark	80,0	Trolle-Ljungby	3ESV	3E0c,3E0b, 3E1c	3E0C4A7E	7	B, A1
80-0055.	Tosteberga udde	2	Öppen hagmark	7,0	Trolle-Ljungby	3ESV	3E1d, 3E2d	3E1D4A7F	7	A2, B
80-0056.	Boarp	2	Annan öppen utmark	4,0	Linderöd	3DSV	3D0e	3D0E1D8D	8	A2
80-0057.	Boarps hed	1	Enefälad	30,2	Linderöd	3DSV	3D0e	3D0E2C1I	8	A1
80-0058.	Liarum	2	Öppen hagmark	3,0	Åsphult	3DSO	3D0f	3D0F4C0I	8	A2, B
80-0059.	Spångarp	2	Öppen hagmark	4,0	Västra Vram, Linderöd	3DSO	3D0f	3D0F3E3D	8	A2, B
80-0060.	Tottarp	3	Annan hagmark	2,0	Åsphult	3DSO	3D0f	3D0F4B8C	8	*
80-0061.	V Knopparp	1	Öppen hagmark	3,0	Linderöd	3DSO	3D0f	3D0F1C7G	8	A1
80-0062.	NO Knopparp	3	Öppen hagmark	2,5	Linderöd	3DSO	3D0f	3D0F2D1F	8	*
80-0063.	N Bjära	2	Öppen hagmark	1,0	Linderöd	3DSO	3D0f	3D0F0C9B	8	B, A1
80-0064.	V Vram	2	Enefälad	1,5	Västra Vram	3DSO	3D0g	3D0G2D3H	7	A2
80-0065.	Ekehill	3	Öppen hagmark	1,0	Västra Vram	3DSO	3D0g	3D0G4E5F	7	*
80-0066.	Tullsåkra	2	Buskrik utmark	2,0	Västra Vram	3DSO	3D0h	3D0H3A8C	7	A2
80-0067.	Gringelstad	2	Annan öppen utmark	4,5	Köpinge	3DSO	3D0i	3D0I1D9E	7	C, B, A2
80-0068.	Lyngsjön	1	Öppen hagmark	4,0	Lyngsjö	3DSO	3D0i	3D0I1B8D	7	B, A1, C
80-0069.	NV Lyngsjö kyrka	2	Öppen hagmark	3,0	Lyngsjö	3DSO	3D0i	3D0I2B2E	7	B, A1
80-0070.	N Lyngsjö kyrka	2	Öppen hagmark	2,0	Lyngsjö	3DSO	3D0i	3D0I2B5F	7	B, A1
80-0071.	S Stärkelsefabriken	2	Öppen hagmark	1,0	Lyngsjö	3DSO	3D0i	3D0I2B9C	7	B, A2
80-0072.	Ellebo	2	Anna öppen utmark	5,0	Köpinge	3DSO	3D0j, 2D9j	3D0J0D0F	7	B, A2
80-0073.	Ugerup	2	Öppen hagmark	6,5	Köpinge	3DSO	3D0j	3D0J3A0F	7	B, A2
80-0074.	Byrhult 1	3	Öppen hagmark	2,0	Linderöd	2DNO	2D9f	2D9F4B8D	8	*
80-0075.	Erikstorp	3	Öppen hagmark	13,0	Västra Vram	2DNO	2D9g	2D9G3D6E	8	*
80-0076.	Slottsbacken	3	Öppen hagmark	5,5	Everöd	2DNO	2D9i	2D9I2D7E	7	*
80-0077.	Everödsgården	2	Öppen hagmark	3,0	Everöd	2DNO	2D9i	2D9I2A7F	7	B, A2
80-0078.	Furulund	3	Annan öppen utmark	25,0	Everöd	2DNO	2D9i	2D9I4E0E	7	*
80-0079.	Öredal	3	Öppen hagmark	10,0	Everöd	2DNO	2D9j	2D9J2B6H	7	*
80-0080.	S Tolebäcken	2	Öppen hagmark	9,0	Vittskövle, Everöd	2DNO	2D9j	2D9J0B7B	7	B, A1
80-0081.	N Tolebäcken	3	Öppen hagmark	7,0	Everöd	2DNO	2D9j	2D9J1B7F	7	*
80-0082.	Sjögård	1	Sidvallsäng	17,0	Everöd	2DNO	2D9j	2D9J2D3E	7	A1, B
80-0083.	Pulken	1	Öppen hagmark	65,0	Åhus	2DNO	2D9j, 2E9a	2D9J1E3H	7	A2, B
80-0084.	Flintabacken	1	Annan öppen utmark	7,0	Åhus	2DNO	2E9a	2E9A3D6H	7	A1, B

Samtliga klass 1-, 2-, 3- och 4-objekt i Kristianstads kommun (forts.)

Objekt-nummer	Objektnamn	Klass	Naturtyp	Areal	Församling	Topogr. kartblad	Ekonomiska kartblad	Koordinat	Natur-geogr. region	Urvals-Kriterier
80-0085.	Yngsjö	1	Öppen hagmark	15,5	Åhus	2DNO	2E9a	2E9A0A8J	7	A1, B
80-0086.	Kungsoran	1	Enefälad	35,0	Everöd	2DNO	2D8g	2D8G4C6E	8	A1
80-0087.	Kristinetorp	2	Annan öppen utmark	3,0	Huaröd	2DNO	2D8g	2D8G3B2G	8	A1, B
80-0088.	Stensma	2	Enefälad	25,0	Huaröd	2DNO	2D8g	2D8G3B2G	8	A1, B
80-0089.	Gräsma	3	Öppen hagmark	15,0	Huaröd	2DNO	2D8h	2D8H3B7B	8	*
80-0090.	Bingstorp	3	Enefälad	4,0	Huaröd	2DNO	2D8h	2D8H2A4J	8	*
80-0091.	NV Vebäck	3	Enefälad	1,0	Huaröd	2DNO	2D8h	2D8H0A6C	8	*
80-0092.	NO Vebäck 1	3	Öppen hagmark	1,0	Huaröd	2DNO	2D8h	2D8H0B6E	8	*
80-0093.	NO Vebäck 2	3	Öppen hagmark	1,5	Huaröd	2DNO	2D8h	2D8H0B2D	8	*
80-0094.	Söndreklack	1	Annan öppen utmark	35,0	Degeberga	2DNO	2D8i	2D8I0C9B	7	A1, B
80-0095.	Vittskövleåns stränder	3	Öppen hagmark	17,0	Vittskövle	2DNO	2D8j	2D8J3B5I	7	*
80-0096.	Norre fälad	2	Öppen hagmark	80,0	Vittskövle	2DNO	2D8j	2D8J2D6G	7	A2, B
80-0097.	Gropahålet	3	Annan öppen utmark	3,0	Åhus	2DNO	2E8a	2E8A3B0F	7	*
80-0098.	Ryet	3	Öppen hagmark	3,0	Huaröd	2DNO	2D7g	2D7G4D4E	8	*
80-0099.	Tolseröd	1	Öppen hagmark	6,0	Degeberga	2DNO	2D7h	2D7H3B6G	8	A1, B
80-0100.	Bullvasvägen	2	Öppen hagmark	2,0	Hörröd	2DNO	2D7h	2D7H2C1G	8	A2
80-0101.	Rävla	1	Buskrik utmark	1,0	Hörröd	2DNO	2D7h	2D7H1D2D	8	A1, B
80-0102.	Ö Hörröd	3	Öppen hagmark	2,0	Hörröd	2DNO	2D7h	2D7H0E1F	8	*
80-0103.	Rallate	2	Öppen hagmark	1,5	Degeberga	2DNO	2D7i	2D7I2A1H	8	A1
80-0104.	Forsakar	3	Annan öppen utmark	12,0	Degeberga	2DNO	2D7i	2D7I4B4D	7	*
80-0105.	Ängagårdarna	3	Annan hagmark	2,0	Maglehem	2DNO	2D7j	2D7J1C4E	7	*
80-0106.	Grönhults by	2	Öppen hagmark	7,0	Hörröd	2DNO	2D6h	2D6H4C6G	8	A2, B
80-0107.	Hörröds by	3	Öppen hagmark	1,0	Hörröd	2DNO	2D6h	2D6H4D3I	8	*
80-0108.	Ö Hörröd	2	Buskrik utmark	6,0	Hörröd	2DNO	2D6h	2D6H4D5H	8	A1
80-0109.	S Hörröd	3	Buskrik utmark	6,0	Hörröd	2DNO	2D6h	2D6H3E4E	8	*
80-0110.	Åskebjär	1	Öppen hagmark	13,0	Maglehem	2DNO	2D6i	2D6I3D3I	7	A1, B
80-0111.	Davids kärr	1	Öppen hagmark	6,0	Maglehem	2DNO	2D6i	2D6I4E1D	7	A1, B
80-0112.	Äskeröd	2	Öppen hagmark	9,0	Maglehem	2DNO	2D6i	2D6I4E6B	7	A2, B
80-0113.	Kumlan	1	Öppen hagmark	24,5	Maglehem	2DNO	2D6j, 2D6i	2D6J3A0A	7	A1, B, C
80-0114.	Hallingstorp	3	Öppen hagmark	14,0	Maglehem	2DNO	2D6j	2D6J4C7J	7	*
80-0115.	Folkestorp	3	Öppen hagmark	30,0	Maglehem	2DNO	2D7j, 2D6j	2D7J0C1B	7	*
80-0116.	Lövedal	3	Slåtterkärr	0,5	Oppmanna	3ENV	3E5b	3E5B2D8C	8	*
80-0117.	Fridarp	3	Buskrik utmark	3,0	Färlöv	3DSO	3D4i	3D4i2E4B	8	*
80-0118.	Lindkulla	2	Öppen hagmark	7,5	Fjälkestad	3DSO	3D4j	3D4J1B9J	7	A2
80-0119.	Fredriksdal	3	Öppen hagmark	106,0	Fjälkestad	3DSO	3D3j	3D3J2B6A	7	*
80-0120.	Fjälkinge backe	2	Öppen hagmark	87,0	Fjälkinge	3ESV	3E3b	3E3B0A1D	7	A2
80-0121.	Håkanköp	4	Öppen hagmark	0,5	Djurröd	3DSO	3D2f	3D2F1E3F	7	*
80-0122.	Isternäset	3	Sötvattenstrandäng	213,5	Norra Åsum	3DSO	3D2j, 3D2i	3D2J3A0J	7	*
80-0123.	Ekenabben	4	Sötvattenstrandäng	95,0	Nosaby	3DSO, 3ESV	3D2j, 3E2a, 3D1j, 3E1a	3D2J0E0J	7	*
80-0124.	Herkulesviken	3	Sötvattenstrandäng	76,0	Gustav Adolf	3ESV	3E1a, 3E2a	3E1A4D0B	7	*
80-0125.	Tosteberga ängar	1	Buskrik utmark	50,0	Trolle-Ljungby	3ESV	3E2d, 3E1d	3E2D0B3A	7	A2, B
80-0126.	Slätthult	4	Betad skog	7,0	Djurröd	3DSO	3D1f	3D1F3E4F	8	*
80-0127.	Örnatofta	2	Öppen hagmark	20,0	Träne	3DSO	3D1h	3D1H3D1G	8	A2, B
80-0128.	Prickesten	4	Öppen hagmark	0,5	Skepparslöv	3DSO	3D1i	3D1I4C7B	8	*
80-0129.	Åsums ängar	3	Sötvattenstrandäng	72,0	Norra Åsum	3DSO	3D1j	3D1J3C5H	7	*
80-0130.	Hovby norra ängar	3	Sötvattenstrandäng	191,0	Norra Åsum	3DSO	3D1j	3D1J1D7H	7	*
80-0131.	Hovby södra ängar	4	Sötvattenstrandäng	35,0	Norra Åsum	3ESV	3E1a	3E1A0E0I	7	*
80-0132.	Rinkaby norra ängar	4	Sötvattenstrandäng	29,0	Rinkaby	3ESV	3E1a	3E1A2D1D	7	*
80-0133.	Rinkaby södra ängar	4	Sötvattenstrandäng	24,0	Rinkaby	3ESV	3E1a	3E1A1D1A	7	*
80-0134.	Håslövs ängar	3	Sötvattenstrandäng	157,0	Gustav Adolf	3ESV	3E1a	3E1A3A5I	7	*
80-0135.	Bjära	4	Öppen hagmark	1,4	Linderöd	3DSO	3D0f	3D0F0C3C	8	*
80-0136.	Vramsåns mynning	3	Öppen hagmark	35,0	Köpinge	3DSO, 3ESV	3D0j, 3E0a	3D0J2E0E	7	*
80-0137.	Hammarsjöns utlopp	4	Öppen hagmark	66,0	Köping, Åhus	3ESV	3E0a	3E0A3B7D	7	*
80-0138.	Torastorp	4	Öppen hagmark	0,5	Linderöd	2DNV	2D9e	2D9E3D9D	8	*
80-0139.	Byrhult 2	4	Öppen hagmark	0,8	Linderöd	2DNO	2D9f	2D9F3B9B	8	*
80-0140.	Köpinge ängar	3	Öppen hagmark	84,0	Köpinge	2DNO	2D9j	2D9J3D7A	7	*
80-0141.	Själaholmen	4	Öppen hagmark	9,0	Vittskövle	2DNO	2D9j	2D9J1E3A	7	*
80-0142.	N Fädernegården	4	Öppen hagmark	2,5	Huaröd	2DNO	2D8h	2D8H1B4D	8	*
80-0143.	Stianderöds ry	4	Öppen hagmark	3,0	Östra Sörmarslöv	2DNO	2D8h	2D8H2B9J	8	*
80-0144.	Gaddaröd	4	Öppen hagmark	5,0	Hörröd	2DNO	2D7h	2D7H1E9D	8	*
80-0145.	Klackabacken	4	Annan öppen utmark	3,0	Skepparslöv	3DSO	3D2i	3D2I0B3G	7	*

Arealer i ha och antal objekt fördelat på värdeklasser

Klass	1	2	3	4	*Totalt*
Antal objekt	23	46	59	17	*145*
Areal (ha)	578,2	407,5	1216,2	285,2	*2487,1*
Areal/Objekt	25,1	8,9	20,6	16,8	*17,2*

Arealer i ha fördelat på naturtyper och värdeklasser

	Naturbetesmarker								*Ängar*	
	Annan hagmark	Annan öppen utmark	Betad skog	Buskrik utmark	Enefälad	Havs-strand-äng	Söt-vatten-strand-äng	Öppen hagmark	Sid-valls-äng	Slätter-kärr
Klass 1	0,0	42,0	0,0	56,0	65,2	16,0	0,0	379,0	20,0	0,0
Klass 2	0,0	39,0	0,0	15,0	35,5	2,5	0,0	315,5	0,0	0,0
Klass 3	11,5	40,0	0,0	33,0	5,0	0,0	734,5	391,7	0,0	0,5
Klass 4	0,0	3,0	7,0	0,0	0,0	0,0	186,0	89,2	0,0	0,0
Summa	**11,5**	**124,0**	**7,0**	**104,0**	**105,7**	**18,5**	**920,5**	**1175,4**	**20,0**	**0,5**

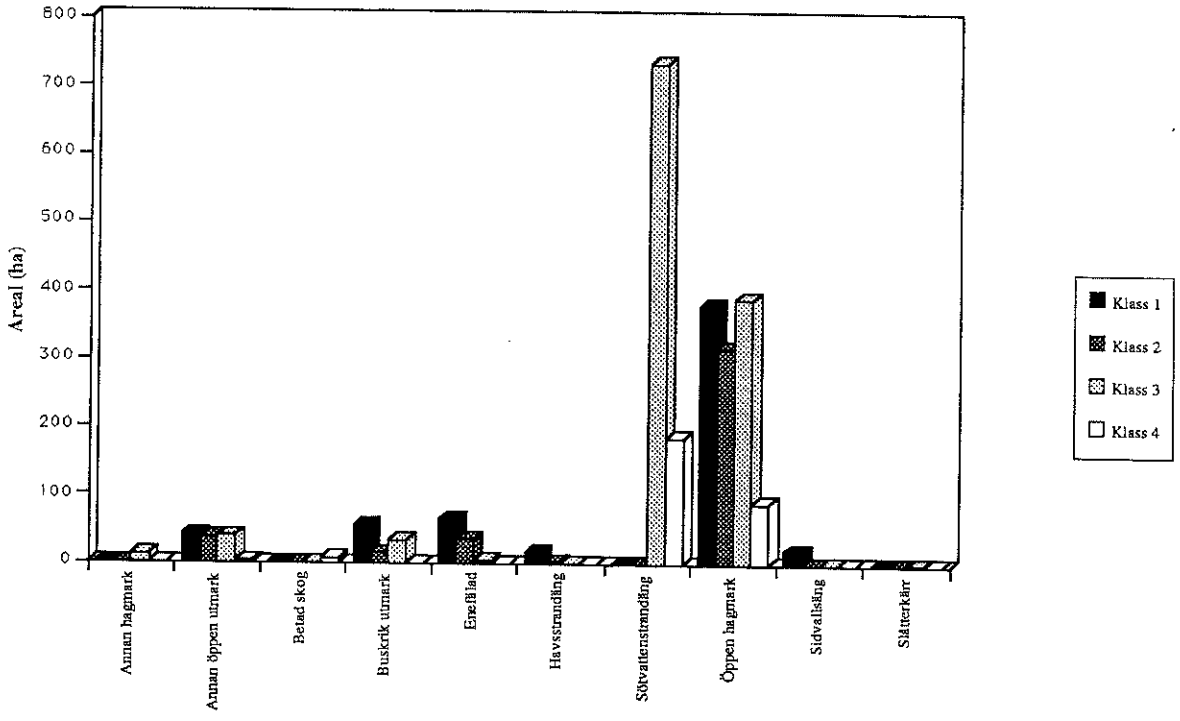

Objektens geografiska läge i Kristianstads kommun

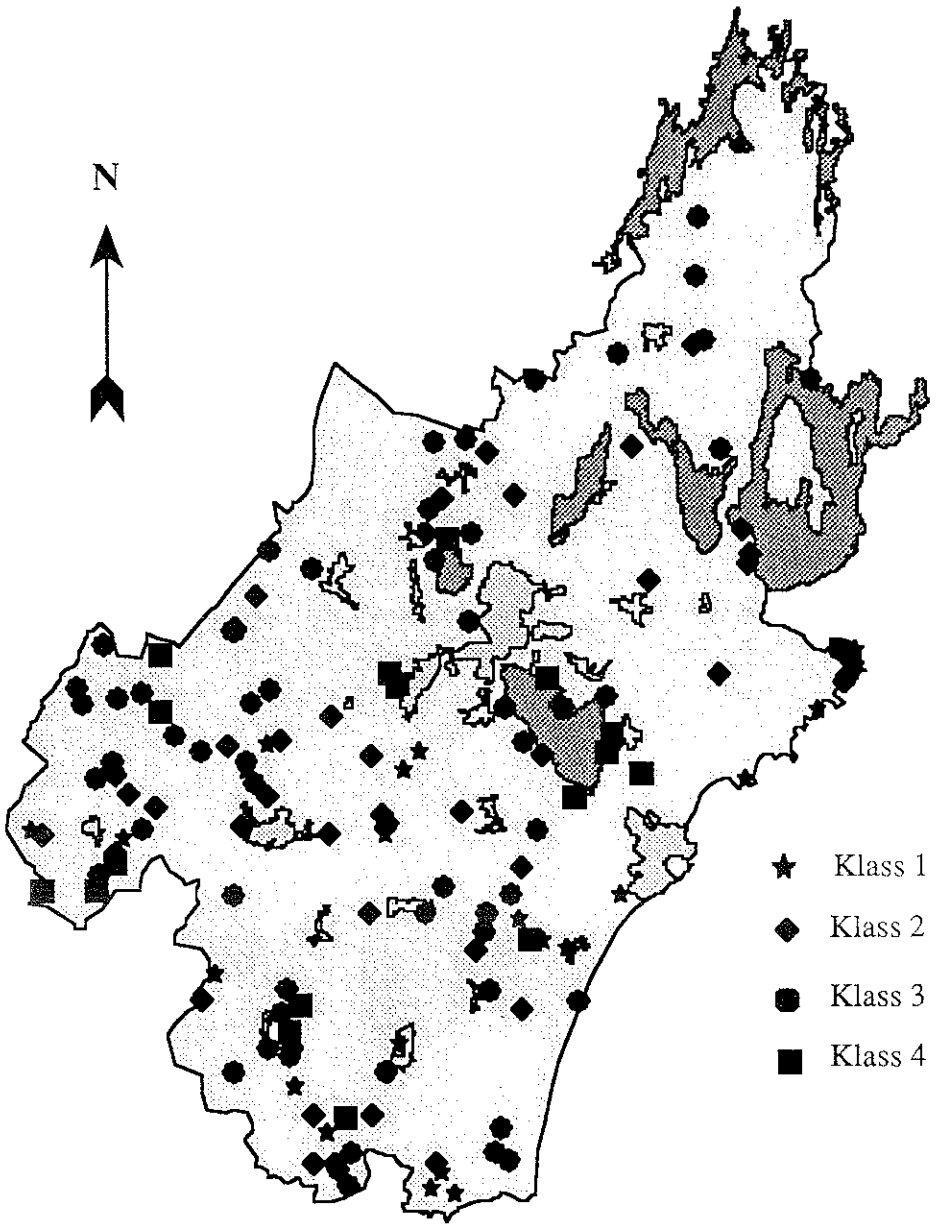

3E7c Skärsnäs

Utdrag ur topografiska kartan

3E Karlshamn NV

Skala 1:50 000

0 500 1000 1500 m

N

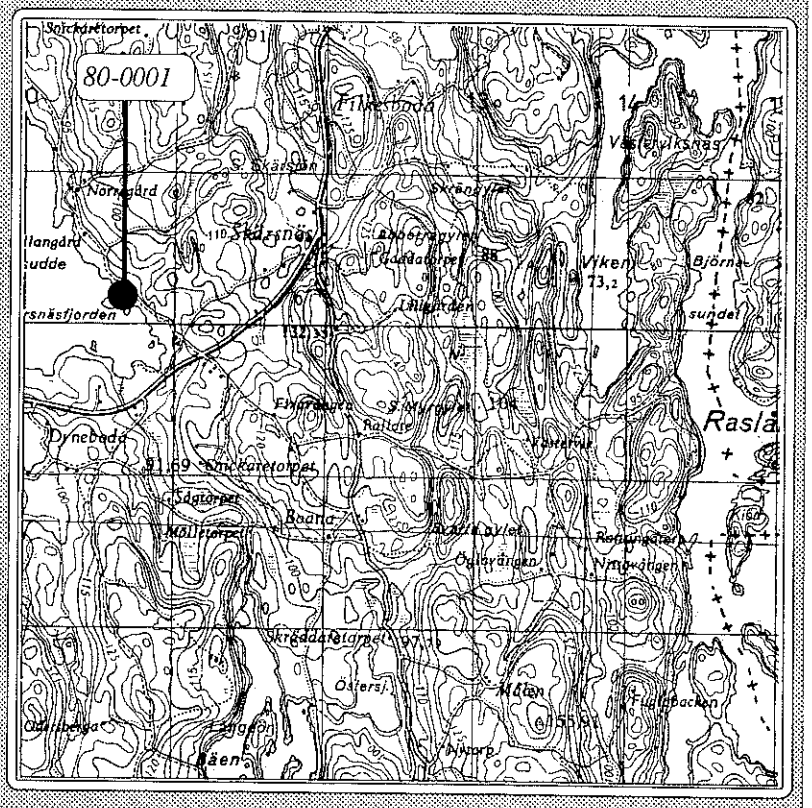

Obj. nr	Obj. namn	Naturtyp	Värde-klass	Areal (ha)	Övrigt
80-0001	Skvalpareviken	Öppen hagmark	1	8,0	

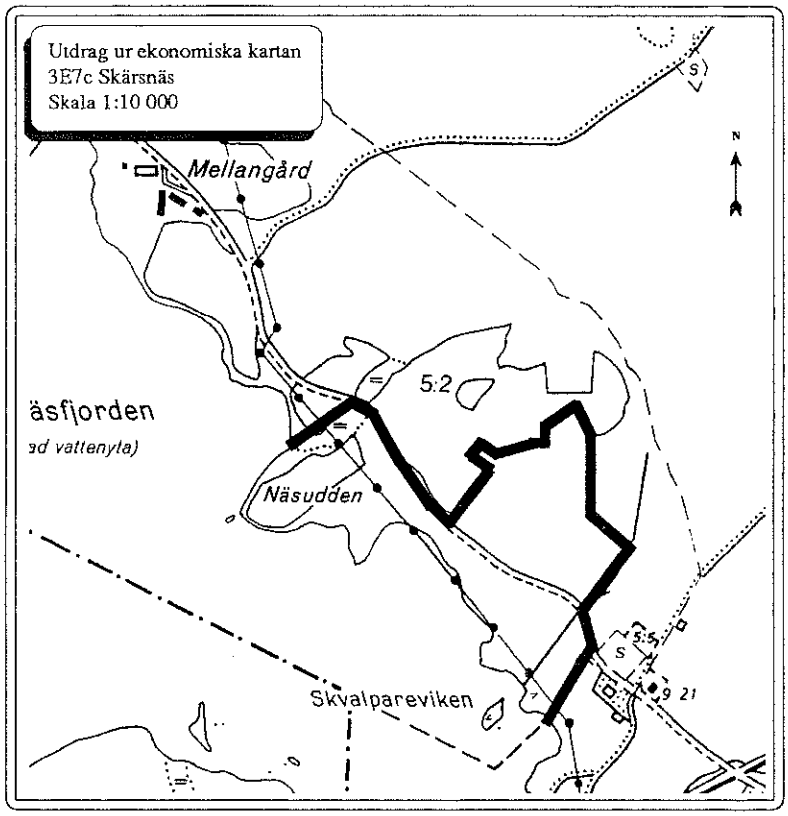

Objekt nummer: 80-0001

Värdeklass: 1

Objektnamn: Skvalpareviken

Socken: Vånga

Inventeringsdatum: 88-07-01

Inventerare: JJN/GVN

Naturgeografisk region: 8

Koordinat: 3E7C3A0C

Areal (ha): 8,0

Naturtyp: Öppen hagmark

Vegetationstyper:
Gräshed av rödventyp
Friskäng av rödventyp
Fuktäng, sydlig variant av blåtåteltyp
Öppet fastmattekärr

Allmän beskrivning: Objektet ligger vackert beläget på gammal ängsmark i sluttningen ner mot Immelns strand. Trädskikt saknas helt och i buskskiktet finns en del buskage av en, rosor, slån och lövuppslag.

Vegetation: Området är mycket artrikt och komplext med inslag av gräshed, friskäng, fuktäng och fastmattekärr. En lång rad arter indikerar att slåtter tidigare har bedrivits inom objektet. Till dessa hör slåttergubbe, darrgräs, stor blåklocka, trådtåg, sommarfibbla, gökblomster, granspira och höskallra. Bland de betesindikerande arterna finns blåsuga, kattfot, vårstarr, knägräs, borsttåg, bockrot och backtimjan. I artlistan finns även rundsileshår, jungfrulin, grönstarr, hirsstarr, pillerstarr, flaskstarr, rödsvingel, luddtåtel, knippfryle, stagg, stenmåra, revfibbla, gråfibbla, flockfibbla, rotfibbla, gökärt, höstfibbla, prästkrage, ängsvädd, ängsviol, ljung, blåbär och lingon.

Hävd: Området betas av nöt och är till största delen välhävdat. Ca 25% av objektets areal är svagt hävdad.

Markhistoria: Lantmäterihandlingar från 1871 anger äng. Den ekonomiska kartan från 1930 anger öppen betsmark.

Ingrepp, påverkan: En svag igenväxning sker inom mindre partier av området.

Befintliga planer och skydd: Området är av riksintresse för naturvård och friluftsliv (objekt nr NL 22 respektive FL23). Landskapsbildsskydd är föreslaget i länets naturvårdsplan (område nr 1). Området är med i länets åtgärdsprogram för bevarande av odlingslandskapet (område nr 6).

Dokumentation: Naturvårdsplan över Skåne, del Kristianstads län. Länsstyrelsen i Kristianstads län 1975.

Omdöme: Ett till största delen välhävdat objekt med lång hävdkontinuitet och med en hävdberoende, artrik vegetation som saknar spår av kvävegödselmedel. Åtskilliga slåtter- och betesindikerande arter finns i grässvålen. En svag igenväxning sker inom delar av objektet varför ett något högre betestryck är önskvärt.

Urvalskriterier: A2, B.

3E6b Kaffatorp

Utdrag ur topografiska kartan

3E Karlshamn NV

Skala 1:50 000

0 500 1000 1500 m

N

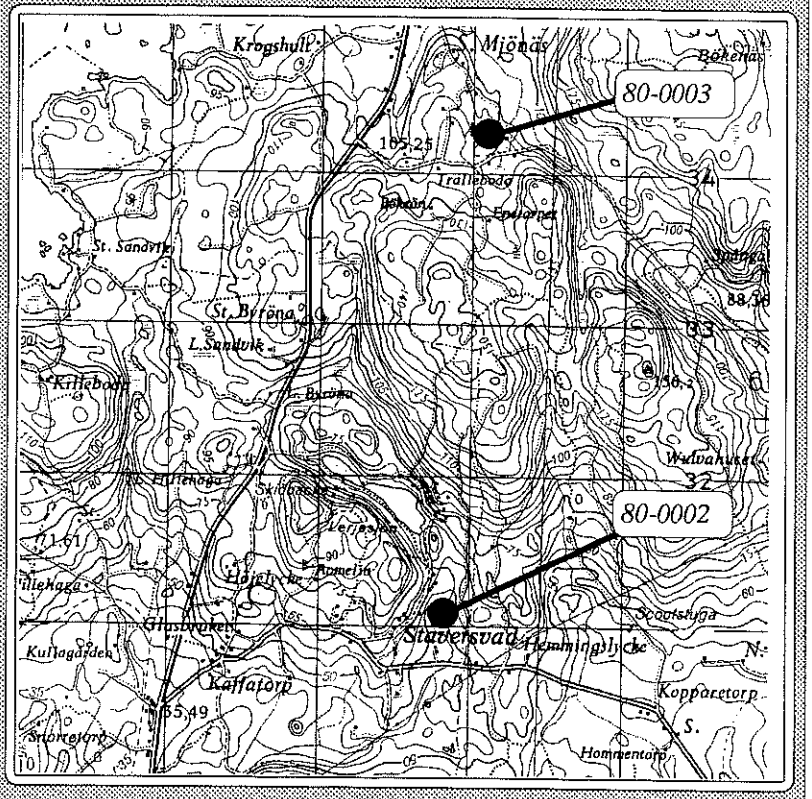

Obj. nr	Obj. namn	Naturtyp	Värde-klass	Areal (ha)	Övrigt
80-0002	Norra Staversvad	Öppen hagmark	3	1,0	
80-0003	Södra Mjönäs	Öppen hagmark	3	0,7	

3D5j Bivaröd

Utdrag ur topografiska kartan

3D Kristianstad NO

Skala 1:50 000

0 500 1000 1500 m

N

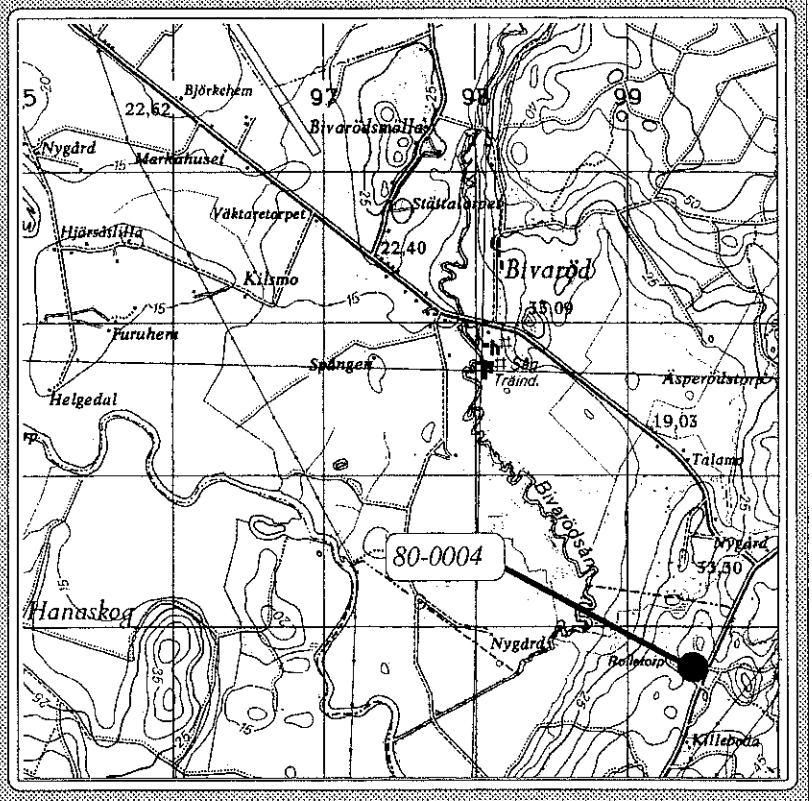

Obj. nr	Obj. namn	Naturtyp	Värde-klass	Areal (ha)	Övrigt
80-0004	Rollstorp	Öppen hagmark	3	2,0	

3E5a Röetved

Utdrag ur topografiska kartan

3E Karlshamn NV

Skala 1:50 000

0 500 1000 1500 m

N

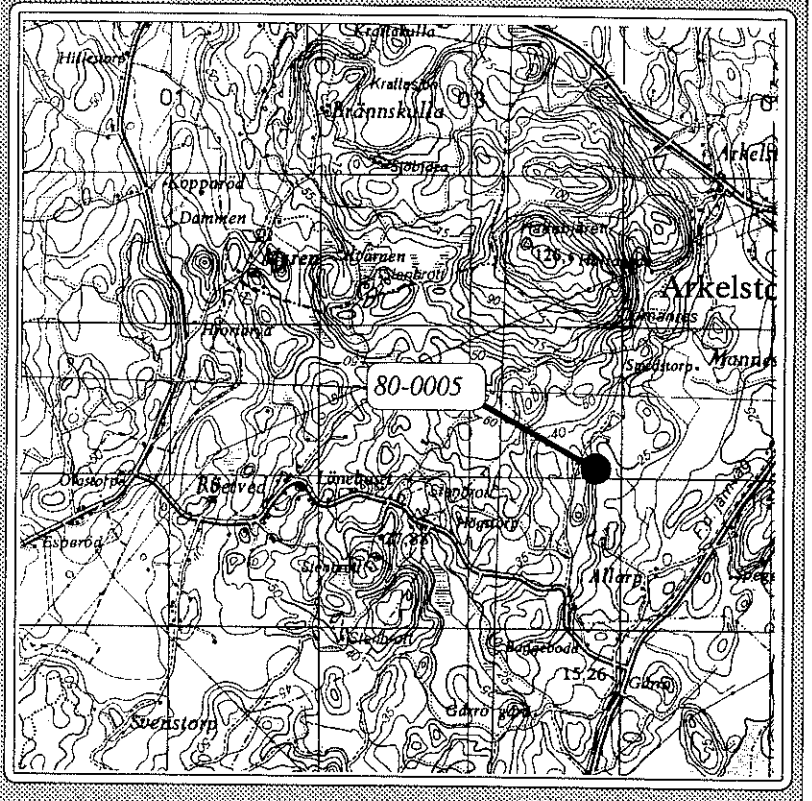

Obj. nr	Obj. namn	Naturtyp	Värde-klass	Areal (ha)	Övrigt
80-0005	Smedstorp	Öppen hagmark	3	1,5	

3E5b Oppmanna

Utdrag ur topografiska kartan

3E Karlshamn NV

Skala 1:50 000

0 500 1000 1500 m

N

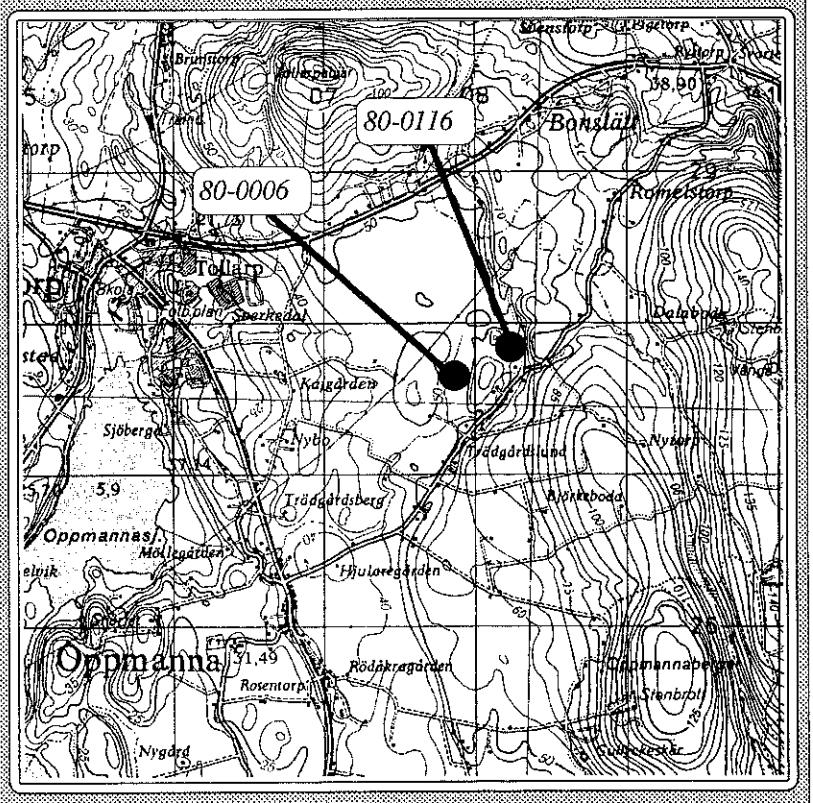

Obj. nr	Obj. namn	Naturtyp	Värde-klass	Areal (ha)	Övrigt
80-0006	Lyckås	Öppen hagmark	2	0,5	
80-0116	Lövedal	Slåtterkärr	3	0,5	Ej inventerat i fält

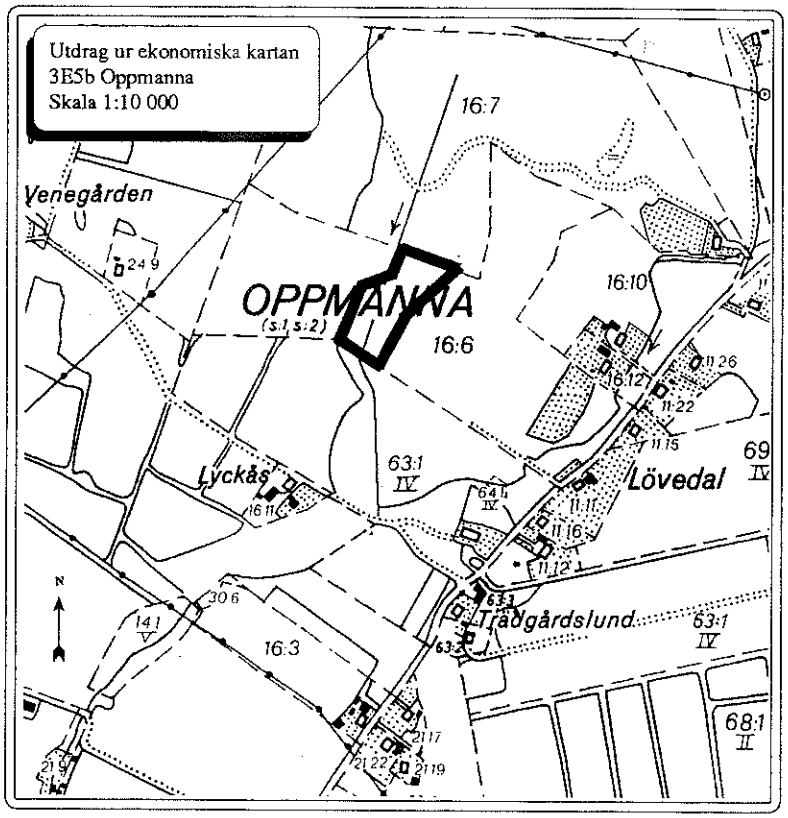

Objekt nummer: 80-0006

Värdeklass: 2

Objektnamn: Lyckås

Socken: Oppmanna

Inventeringsdatum: 88-06-20

Inventerare: JJN

Naturgeografisk region: 8

Koordinat: 3E5B2C5H

Areal (ha): 0,5

Naturtyp: Öppen hagmark

Vegetationstyper:
Fuktäng av kalktyp

Allmän beskrivning: En liten, ohävdad slåtteräng utan trädskikt och med en hel del lövuppslag i buskskiktet.

Vegetation: Kalkfuktängen innehåller slåtterindikerande arter som darrgräs, knagglestarr, ängsstarr, loppstarr, kärrfibbla, gökblomster, slåtterblomma och smörbollar. Bland betesindikatorerna finns kärrsälting. I artlistan finns även nattviol, ängsnycklar, plattstarr, slankstarr, näbbstarr, hirsstarr, flaskstarr, rödsvingel, luddtåtel, kärrgröe, daggkåpor, kabbleka, sumpmåra, gulvial, vildlin, gåsört, majviva, krussilja, ängsvädd, småvänderot och höskallra.

Hävd: Området är ohävdat.

Markhistoria: Lantmäterihandlingar från 1871 anger äng. Den ekonomiska kartan från 1930 anger hårdvallsäng. Objektet har betats för några år sedan.

Ingrepp, påverkan: En viss igenväxning sker inom området.

Befintliga planer och skydd: Området är av riksintresse för friluftslivet (objekt nr FL23). Ett NOLA-avtal berör objektet (avtal nr 57). Avtalet tecknades efter inventeringstillfället.

Dokumentation: Saknas.

Omdöme: En ohävdad gammal slåtteräng med en mycket artrik och hävdberoende vegetation. Hävdkontinuiteten har tidigare varit lång. Floran saknar spår av kvävegödselmedel. Objektets buskskikt måste röjas och hävden måste snarast möjligt återupptas om de höga värdena skall bestå. I första hand bör slåtter bedrivas inom objeketet.

Urvalskriterier: B, A2.

3E5c Vånga

Utdrag ur topografiska kartan

3E Karlshamn NV

Skala 1:50 000

0 500 1000 1500 m

N

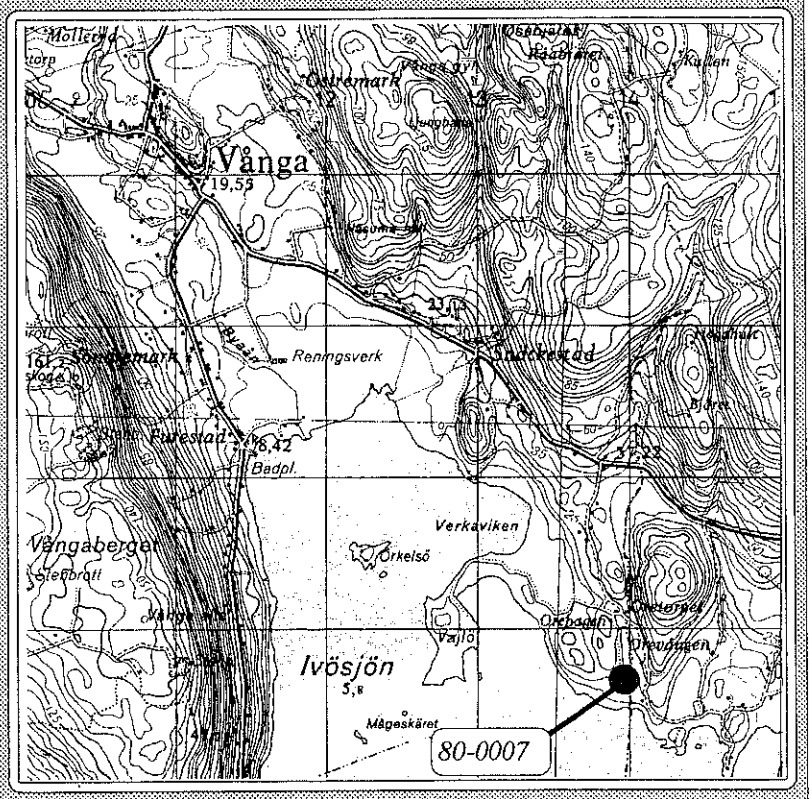

Obj. nr	Obj. namn	Naturtyp	Värde-klass	Areal (ha)	Övrigt
80-0007	Orehagen	Buskrik utmark	3	2,0	

3D4i Bjärlöv

Utdrag ur topografiska kartan

3D Kristianstad SO

Skala 1:50 000

0 500 1000 1500 m

N

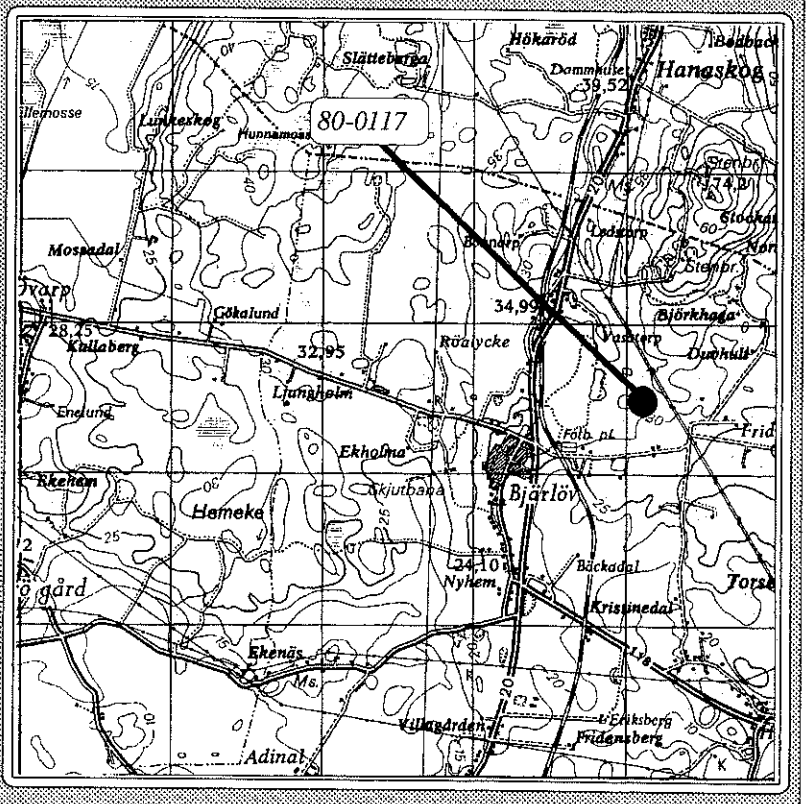

Obj. nr	Obj. namn	Naturtyp	Värde-klass	Areal (ha)	Övrigt
80-0117	Fridarp	Buskrik utmark	3	3,0	Ej inventerat i fält

3D4j Fjälkestad

Utdrag ur topografiska kartan

3D Kristianstad SO

Skala 1:50 000

0 500 1000 1500 m

N

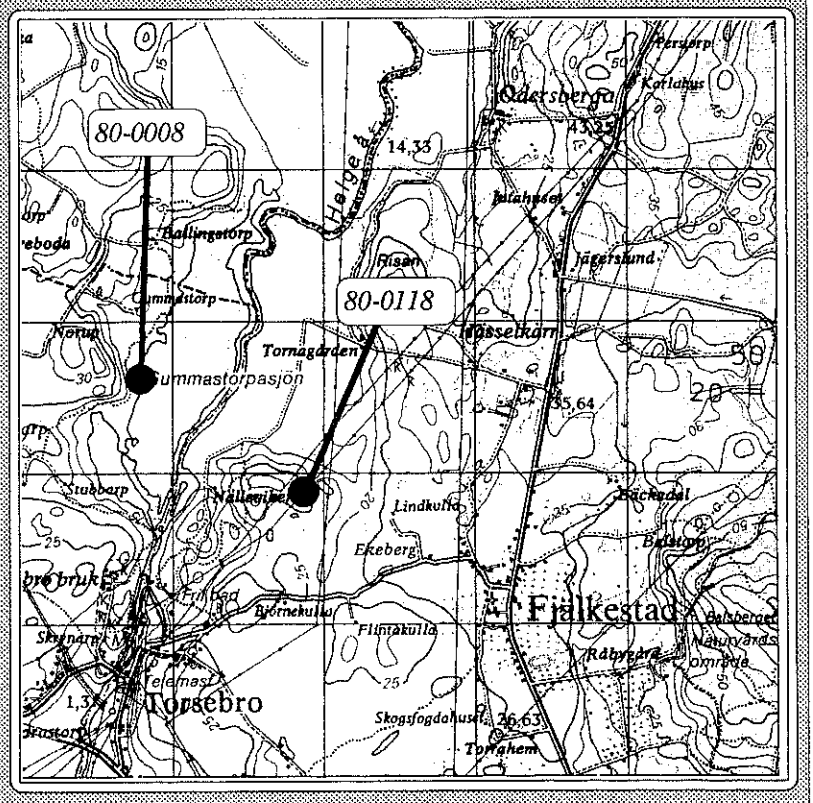

Obj. nr	Obj. namn	Naturtyp	Värde-klass	Areal (ha)	Övrigt
80-0008	Gummastorp	Öppen hagmark	3	9,0	
80-0118	Lindkulla	Öppen hagmark	2	7,5	

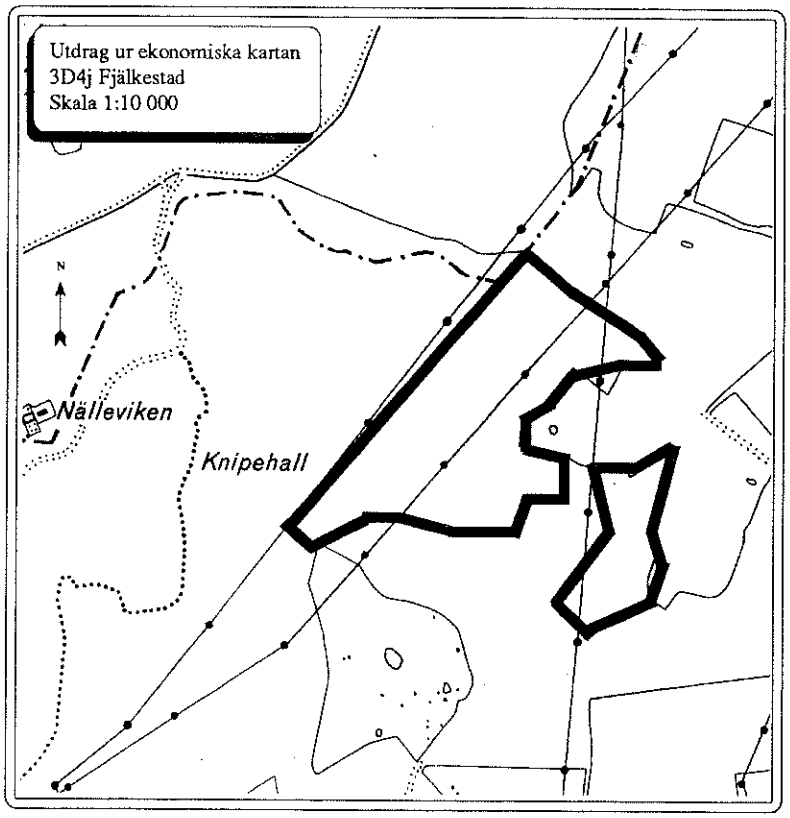

Objekt nummer: 80-0118

Värdeklass: 2

Objektnamn: Lindkulla

Socken: Fjälkestad

Inventeringsdatum: 1988-06-17

Inventerare: JAN

Naturgeografisk region: 7

Koordinat: 3D4J1B9I

Areal (ha): 7,5

Naturtyp: Öppen hagmark

Vegetationstyper:
Torräng av hällmarkstyp
Torräng av fårsvingeltyp
Friskäng av rödventyp
Friskäng av örtrik typ

Allmän beskrivning: Ohävdad hagmark med en del ek, bok, avenbok, ask, lönn och björk i trädskiktet. I det bitvis ganska kraftigt utvecklade buskskiktet finns hassel, hagtorn, rosor, slån och olvon.

Vegetation: Artrik torr- och friskängsvegetation med inslag av arter som rödven, vårbrodd, lundstarr, hirsstarr, kruståtel, fårsvingel, rödsvingel, stagg, brudbröd, stenmåra, revfibbla, gråfibbla, åkervädd, gökärt, prästkrage, käringtand, jungfrulin, mandelblomma, krussilja, ängsvädd, småvänderot, ängsviol, Sankt Pers nycklar och grönvit nattviol. Bland de slåtterindikerande arterna finns darrgräs, stor blåklocka, ängsstarr, klasefibbla, sommarfibbla, gökblomster, svinrot, ängsskära och smörbollar. Bland arterna som indikerar långvarigt bete finns kattfot, bockrot, jordtistel, knägräs, borsttåg, backtimjan och kärrsälting.

Hävd: Området är ohävdat.

Markhistoria: Lantmäterihandlingar från 1832 anger äng. Den ekonomiska kartan från 1930 anger betesmark. Objektet har betats för några år sedan.

Ingrepp, påverkan: En viss igenväxning sker inom området.

Befintliga planer och skydd: Saknas.

Dokumentation: Objektet finns med i länets naturvårdsplan, område nr 23.

Omdöme: En ohävdad hagmark med en mycket artrik och hävdberoende vegetation. Hävdkontinuiteten har tidigare varit lång. Floran saknar spår av kvävegödselmedel. Objektets buskskikt måste röjas och hävden måste snarast möjligt återupptas om de höga värdena skall bestå. I första hand bör slåtter bedrivas inom objeketet.

Urvalskriterier: A2.

3E4a Österslöv

Utdrag ur topografiska kartan

3E Karlshamn SV

Skala 1:50 000

0 500 1000 1500 m

N

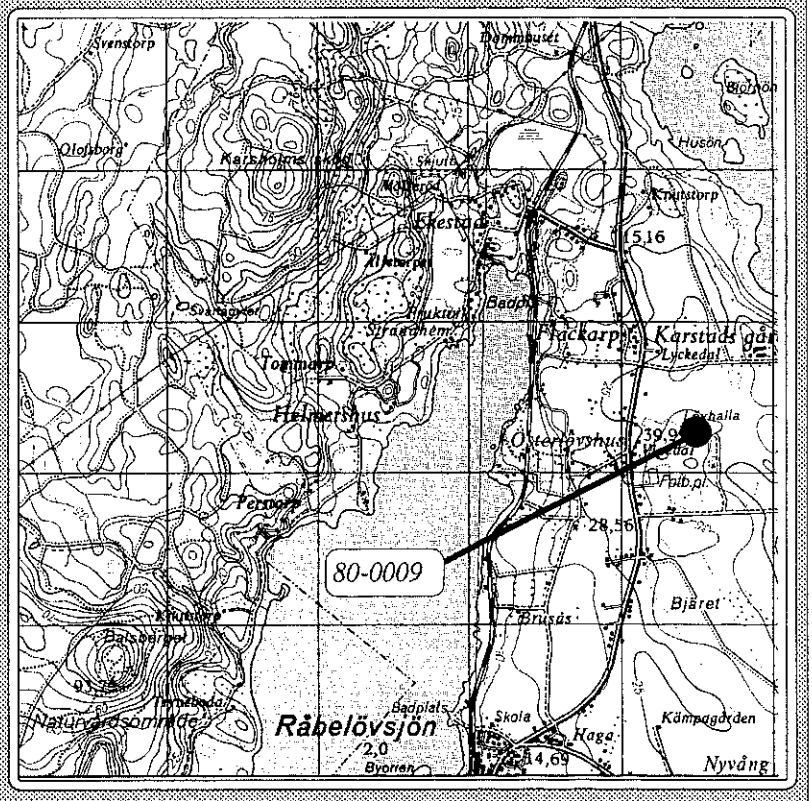

Obj. nr	Obj. namn	Naturtyp	Värde-klass	Areal (ha)	Övrigt
80-0009	Lövhall	Öppen hagmark	2	3,0	

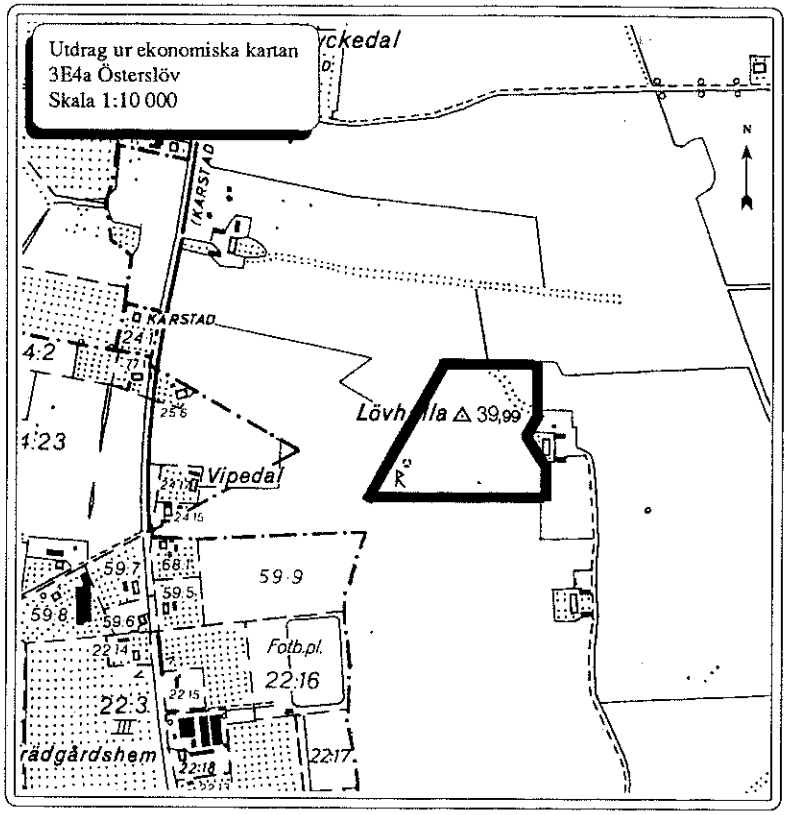

Objekt nummer: 80-0009

Värdeklass: 2

Objektnamn: Lövhall

Socken: Fjälkestad

Inventeringsdatum: 1988-06-17

Inventerare: KAO

Naturgeografisk region: 7

Koordinat: 3E4A2E2E

Areal (ha): 3,0

Naturtyp: Öppen hagmark

Vegetationstyper:
Gräshed, fårsvingelvariant av rödventyp, Torräng av hällmarkstyp, Torräng av fårsvingeltyp, Torräng av örtrik ängshavretyp, Friskäng av rödventyp, Fuktäng av gräs-lågstarrtyp

Allmän beskrivning: Lövhall är en betad urbergsknalle med isslipade berghällar, rika på jättegrytor, som omges av kalkpåverkade torrängar. I trädskiktet finns någon enstaka skogsalm. I det bitvis ganska kraftiga buskskiktet finns hagtorn, rosor, hassel, slån och lövuppslag.

Vegetation: Huvudsakligen en mycket artrik torrängsvegetation med inslag av gräshed, friksäng och fuktäng. På våren finns här bland annat backsippa och gullviva. Senare på växtsäsongen tillkommer arter som backglim, brudbröd, puktörne, fältvädd, jordtistel och axveronika. Luddhavre, ängshavre, darrgräs och flentimotej är gräs som ger karaktär åt de kalkrika torrängarna. Delar av betesmarken hyser en mindre krävande torrängsflora med örter som mandelblomma, blodrot, ängsviol, gulmåra, liten blåklocka, gökärt, käringtand, blåsuga och jungfrulin som dominerar tillsammans med gräs som rödven, vårbrodd, fårsvingel och knägräs. Lövhall är även känt för sin fina Sedum-flora. På hällarna finns en nästan komplett uppsättning av skånska fetknoppar. Gul fetknopp, vit fetknopp och kärleksört dominerar medan liten fetknopp och kantig fetknopp uppträder betydligt sparsammare.

Hävd: Området hävdas svagt genom bete med nöt.

Markhistoria: Lantmäterihandlingar från 1825 anger äng. Den ekonomiska kartan från 1930 anger betesmark.

Ingrepp, påverkan: En viss igenväxning sker inom området.

Befintliga planer och skydd: Objektet är av riksintresse för naturvård (område NL 27) och finns med i länets kulturminnesvårdsprogram (område nr 17). Ett NOLA-avtal berör objektet.

Dokumentation: Riksintressen för naturvård, Kristianstads län. Kulturminnesvårdplan för Skåne, del Kristianstads län.

Omdöme: Ett svagt hävdat objekt med en artrik och hävdberoende vegetation som saknar tydliga spår av kvävegödselmedel. Objektet är i behov av buskröjning i kombination med ett högre betestryck.

Urvalskriterier: B, A2.

3E4b Karsholm

Utdrag ur topografiska kartan

3E Karlshamn SV

Skala 1:50 000

0 500 1000 1500 m

N

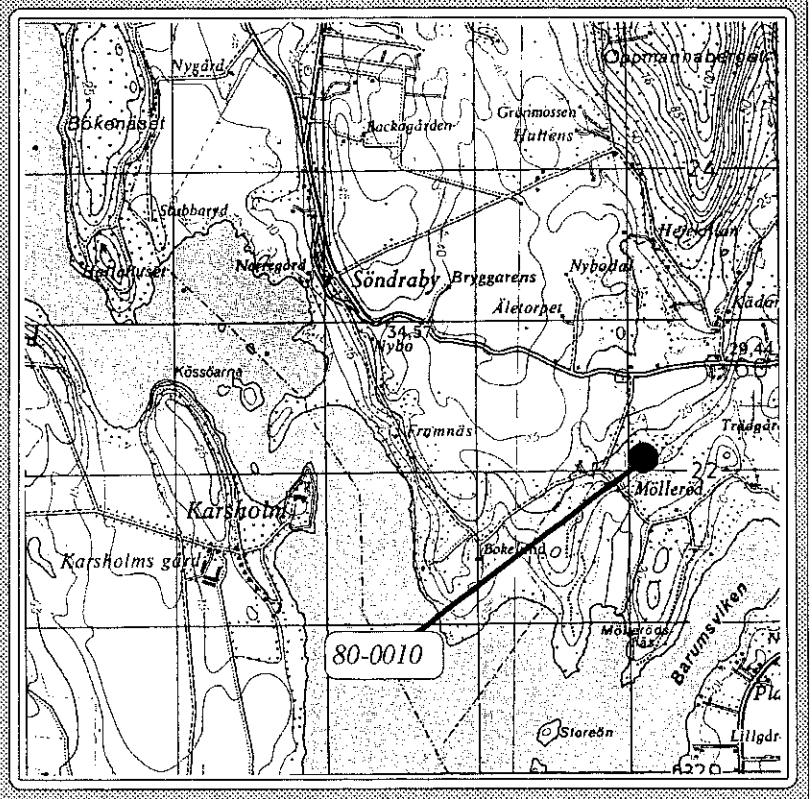

Obj. nr	Obj. namn	Naturtyp	Värde-klass	Areal (ha)	Övrigt
80-0010	Mölleröd	Annan hagmark	3	1,5	

3D3h Önnestad

Utdrag ur topografiska kartan

3D Kristianstad SO

Skala 1:50 000

0 500 1000 1500 m

N

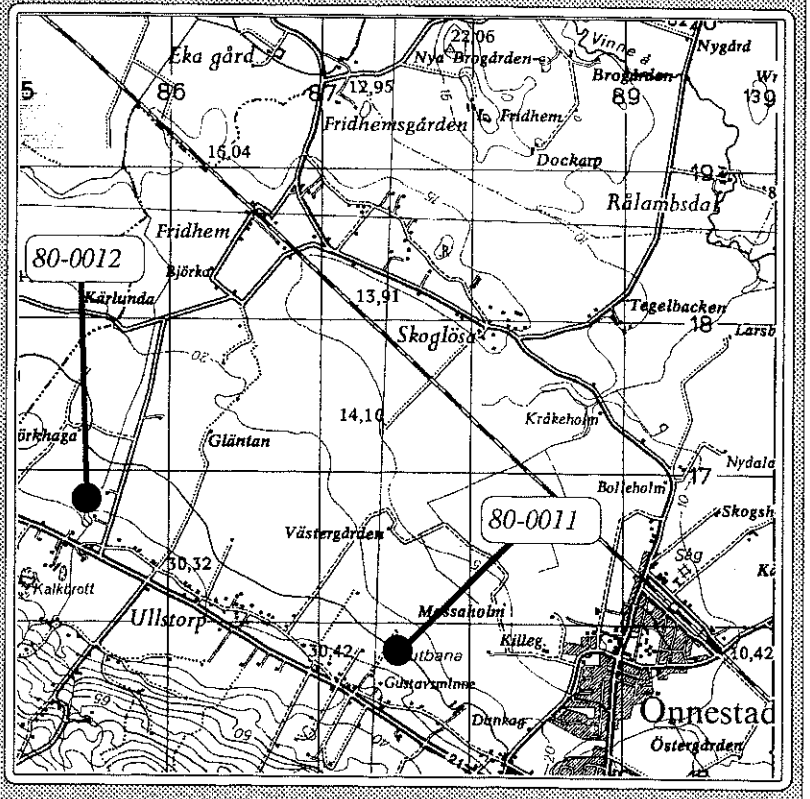

Obj. nr	Obj. namn	Naturtyp	Värde-klass	Areal (ha)	Övrigt
80-0011	Gustavsminne	Öppen hagmark	3	2,0	
80-0012	Rosenhill	Öppen hagmark	3	4,5	

3D3i Färlöv

Utdrag ur topografiska kartan

3D Kristianstad SO

Skala 1:50 000

0 500 1000 1500 m

N

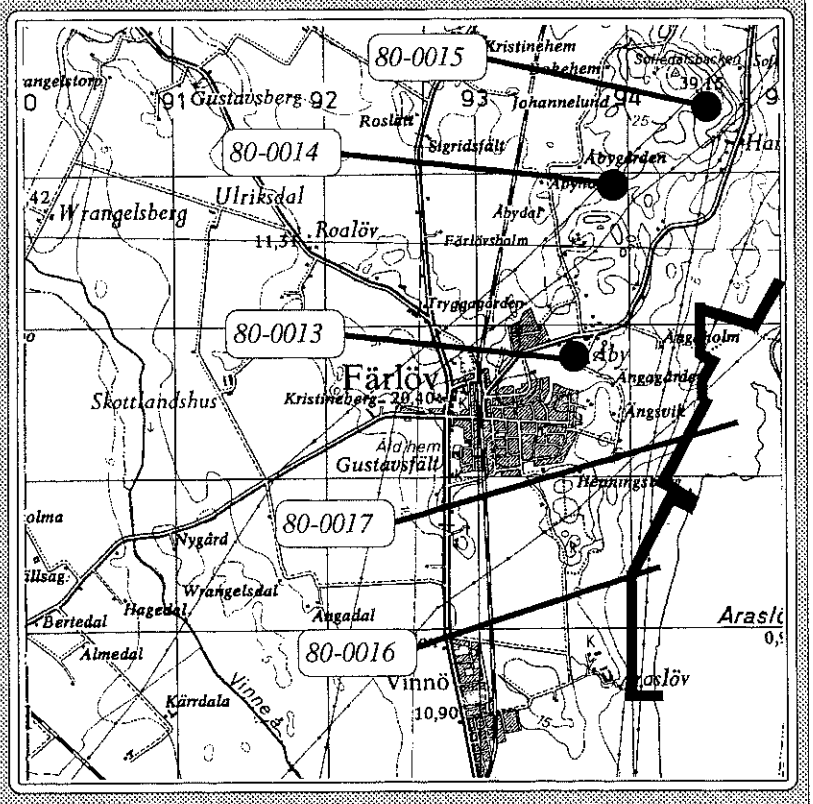

Obj. nr	Obj. namn	Naturtyp	Värde-klass	Areal (ha)	Övrigt
80-0013	Ängagården	Öppen hagmark	2	7,0	
80-0014	Åbygården	Buskrik utmark	3	1,0	
80-0015	Hamiltonhill	Buskrik utmark	2	1,0	
80-0016	Araslöv	Sötvattenstrandäng	3	25,0	
80-0017	Tärnö	Sötvattenstrandäng	4	47,0	Se även 3D3j

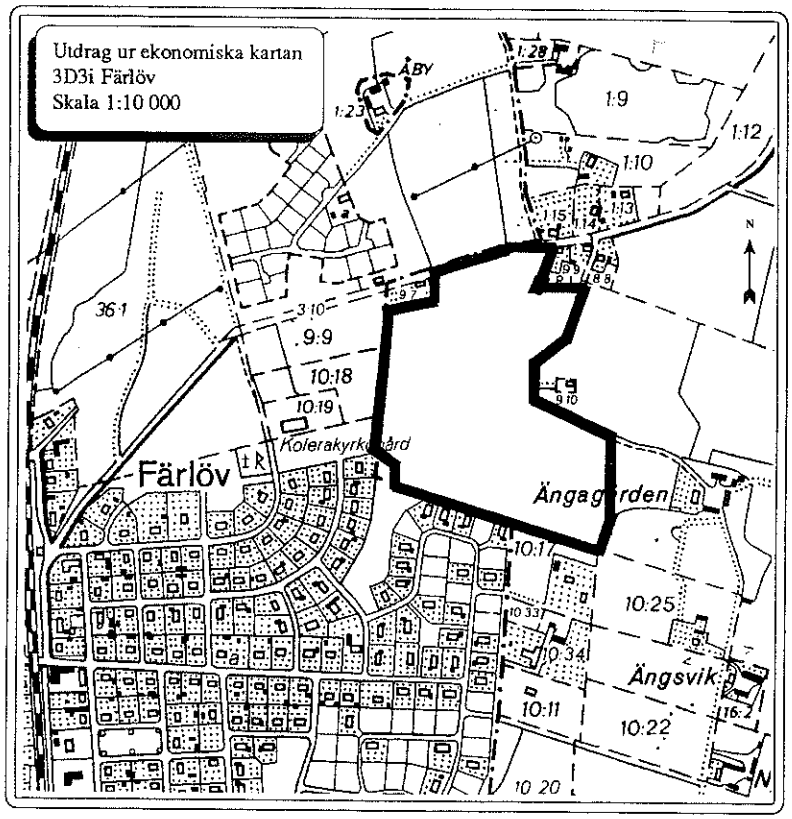

Objekt nummer: 80-0013

Värdeklass: 2

Objektnamn: Ängagården

Socken: Färlöv

Inventeringsdatum: 1988-08-05

Inventerare: JJN

Naturgeografisk region: 7

Koordinat: 3D3I2D7G

Areal (ha): 7,0

Naturtyp: Öppen hagmark

Vegetationstyper:
Torräng av fårsvingeltyp
Friskäng av rödventyp

Allmän beskrivning: Öppen, blockrik hagmark med enstaka ekar i trädskiktet. Buskskikt saknas.

Vegetation: Torr- och friskängsvegetationen innehåller ett stort antal betesindikerande arter som t.ex kattfot, jordtistel, knägräs, borsttåg, bockrot och backtimjan. I artlistan från objektet finns även backsippa, axveronika, brunven, vårbrodd, ängshavre, hirsstarr, stagg, röllika, liten blåklocka, brudbröd, gulmåra, gråfibbla, flockfibbla, rotfibbla, prästkrage, käringtand, jungfrulin, ängsvädd, ljung och krypvide.

Hävd: Objektet hävdas väl genom bete med nöt.

Markhistoria: Lantmäterihandlingar från 1798 anger äng. Den ekonomiska kartan från 1930 anger öppen betesmark.

Ingrepp, påverkan: Saknas.

Befintliga planer och skydd: Området är av riksintresse för kulturminnesvård (objekt nr KL 17) och finns med i länets kulturminnesvårdsprogram (område nr 12). I länets naturvårdsplan är landskapsbildsskydd föreslaget för området (objekt nr 39). Ett NOLA-avtal berör objektet (avtal nr 97). Objektet finns med i länets åtgärdsprogram för bevarande av odlingslandskapet (område nr 2).

Dokumentation: Naturvårdsplan över Skåne, del Kristianstads län. Länsstyrelsen i Kristianstads län 1975.

Omdöme: En välhävdad hagmark med lång hävdkontinuitet och med en betespräglad vegetation som saknar spår av kvävepåverkan.

Urvalskriterier: A1, B.

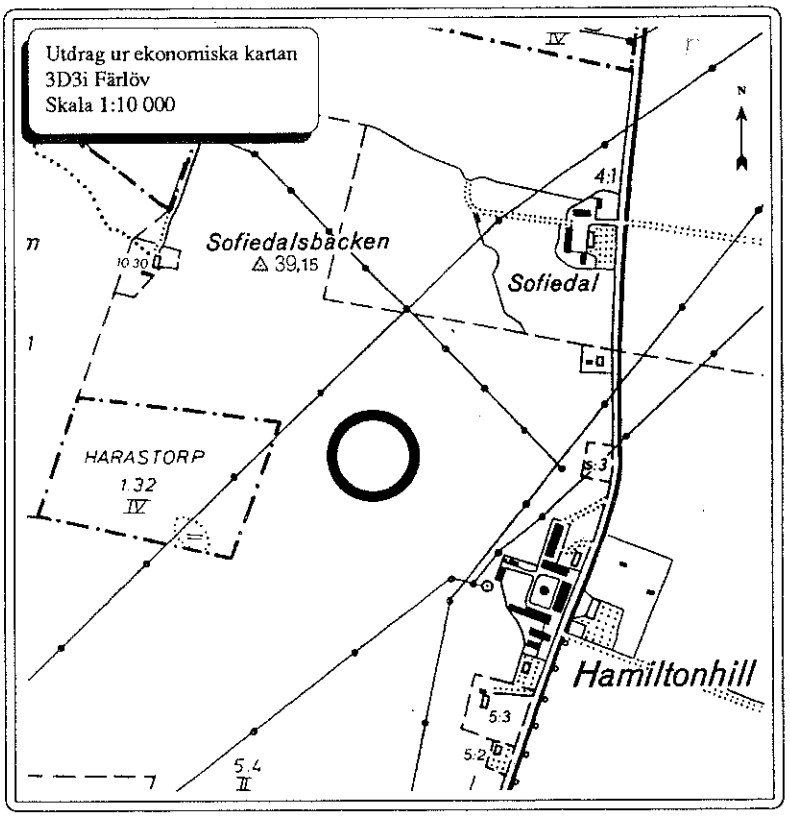

Objekt nummer: 80-0015

Värdeklass: 2

Objektnamn: Hamiltonhill

Socken: Färlöv

Inventeringsdatum: 1988-08-08

Inventerare: JJN

Naturgeografisk region: 7

Koordinat: 3D3I4E4E

Areal (ha): 1,0

Naturtyp: Buskrik utmark

Vegetationstyper:
Fuktäng av gräs-lågstarrtyp

Allmän beskrivning: Gammal, blockrik utmark utan trädskikt och med hagtorn, rosor, slån och björnbär i buskskiktet.

Vegetation: Fuktängsvegetation med slåttergynnade arter som darrgräs och slåtterblomma. Bland de betesgynnade arterna finns kattfot, jordtistel, backtimjan och kärrsälting. I artlistan finns även stubbtåg, blåsstarr, stor igelknopp, knutnarv, kamäxing, småvänderot, ängsvädd, revsmörblomma, ältranunkel, gåsört, gulvial, gråfibbla, revfibbla, humleblomster, sumpmåra, spåtistel, kärrbräsma, daggkåpor, nysört, röllika, luddtåtel, mannagräs, rödsvingel, ängssvingel, agnsäv och luddhavre.

Hävd: Objektet hävdas väl genom bete med nöt.

Markhistoria: Lantmäterihandlingar från 1798 anger utmark. Den ekonomiska kartan från 1930 anger öppen betesmark.

Ingrepp, påverkan: Mindre än 25% av arealen är påverkad av kväve. Mindre partier är under igenväxning.

Befintliga planer och skydd: Området är av riksintresse för kulturminnesvård (objekt nr KL 17) och finns med i länets kulturminnesvårdsprogram (område nr 12). I länets naturvårdsplan är landskapsbildsskydd föreslaget för området (objekt nr 39). Ett NOLA-avtal berör objektet. Objektet finns med i länets åtgärdsprogram för bevarande av odlingslandskapet (område nr 2).

Dokumentation: Naturvårdsplan över Skåne, del Kristianstads län. Länsstyrelsen i Kristianstads län 1975.

Omdöme: En liten men välhävdad utmark med lång hävdkontinuitet och med en betespräglad vegetation som till största delen saknar spår av kvävepåverkan. Betestrycket måste ökas om naturvärdena skall bestå.

Urvalskriterier: A2, B.

3D3j Råbelöv

Utdrag ur topografiska kartan

3D Kristianstad SO

Skala 1:50 000

0 500 1000 1500 m

N

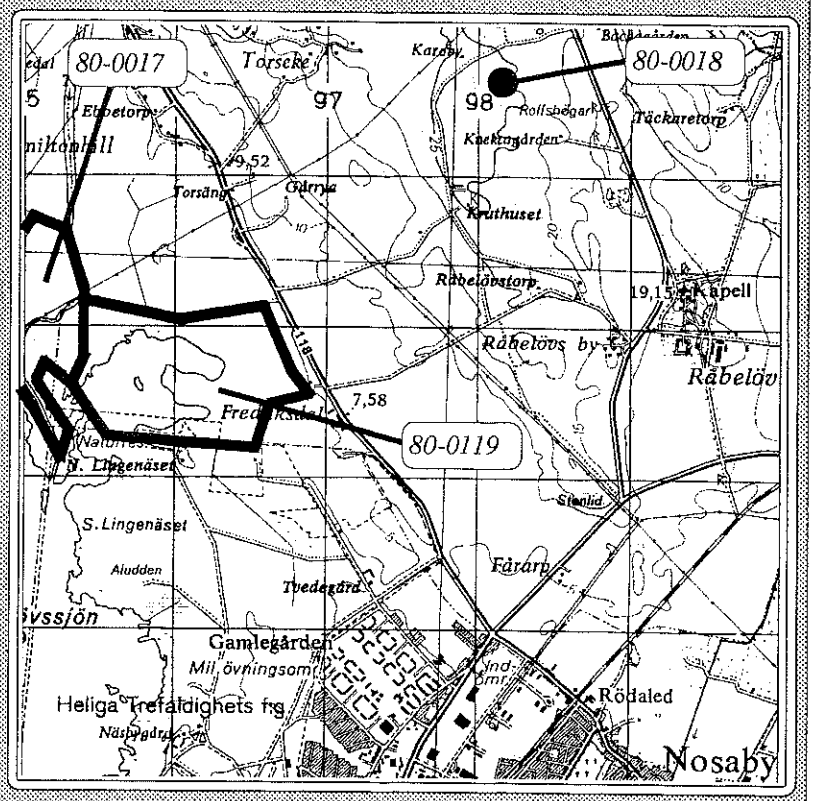

Obj. nr	Obj. namn	Naturtyp	Värde-klass	Areal (ha)	Övrigt
80-0017	Tärnö	Sötvattenstrandäng	4	47,0	Se 3D3i
80-0018	Knektagården	Enefälad	2	9,0	
80-0119	Fredriksdal	Öppen hagmark	3	106,0	Ej inventerat i fält

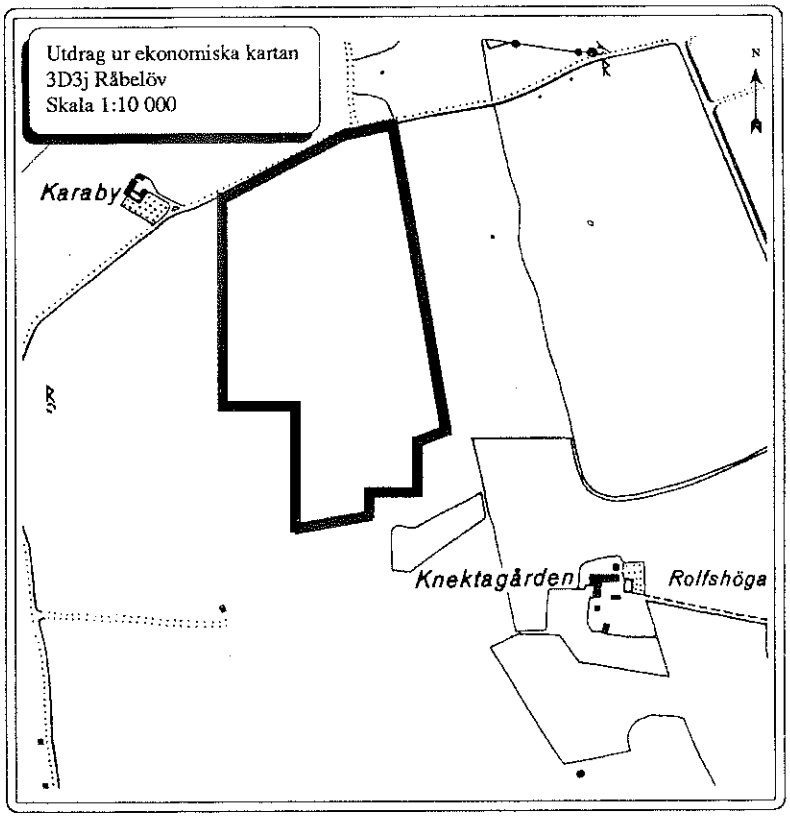

Objekt nummer: 80-0018

Värdeklass: 2

Objektnamn: Knektagården

Socken: Fjälkestad

Inventeringsdatum: 1988-06-16

Inventerare: JAN

Naturgeografisk region: 7

Koordinat: 3D3J4D6B

Areal (ha): 9,0

Naturtyp: Enefälad

Vegetationstyper:
Torräng av fårsvingeltyp
Friskäng av rödventyp
Friskäng av örtrik typ

Allmän beskrivning: Gammal fälad utan trädskikt och med en hel del en i buskskiktet.

Vegetation: Artrik torr- och friskängsvegetation. Bland de slåtterindikerande arterna finns darrgräs, ängsstarr, klasefibbla och svinrot. Förekomsten av kattfot, jordtistel, knägräs och backtimjan indikerar långvarig beteshävd och kvävebrist. I artlistan finns även grönvit nattviol, ängsnycklar, ängsviol, småvänderot,ängsvädd, krussilja, gökärt, åkervädd, gråfibbla, revfibbla, brudbrud, ljung, backsippa, ängshavre, slankstarr och stagg.

Hävd: Objektet hävdas till största delen väl genom bete med häst. Ca 25% av objektets areal är dock ohävdad.

Markhistoria: Lantmäterihandlingar från 1810 anger utmark. Den ekonomiska kartan från 1930 anger öppen betesmark.

Ingrepp, påverkan: Ca 75% av arealen är mer eller mindre påverkad av kväve. Återstående delar är helt opåverkade. Mindre partier är under igenväxning. En kraftledning går genom objektet.

Befintliga planer och skydd: Området finns med i länets kulturminnesvårdsprogram (område nr 15).

Dokumentation: Naturvårdsplan över Skåne, del Kristianstads län. Länsstyrelsen i Kristianstads län 1975.

Omdöme: En stor men tyvärr delvis kvävepåverkad gammal utmark med lång hävdkontinuitet. Vegetationen är artrik och hävdberoende. Den finaste delen av objektet är ohävdad. Hela objektet måste betas och kvävetillförseln måste upphöra omedelbart om den fina vegetationen skall bestå.

Urvalskriterier: B, A2.

3E3a Balsby

Utdrag ur topografiska kartan

3E Karlshamn SV

Skala 1:50 000

0 500 1000 1500 m

N

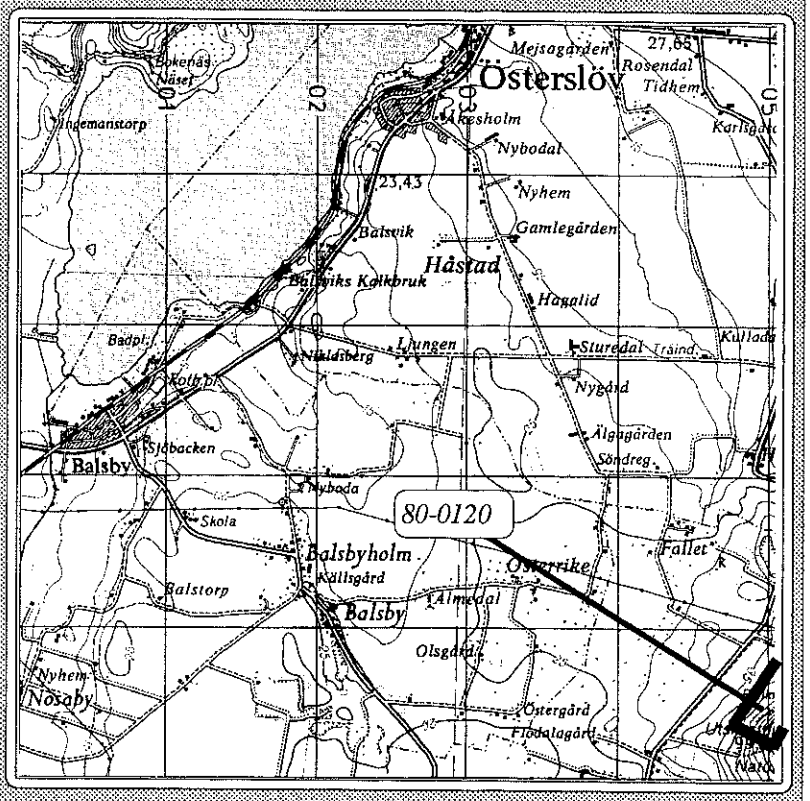

Obj. nr	Obj. namn	Naturtyp	Värde-klass	Areal (ha)	Övrigt
80-0120	Fjälkinge backe	Öppen hagmark	2	87,0	Se även 3E3b, 3E2a, 3E2b

3E3b Bäckaskog

Utdrag ur topografiska kartan

3E Karlshamn SV

Skala 1:50 000

0 500 1000 1500 m

N

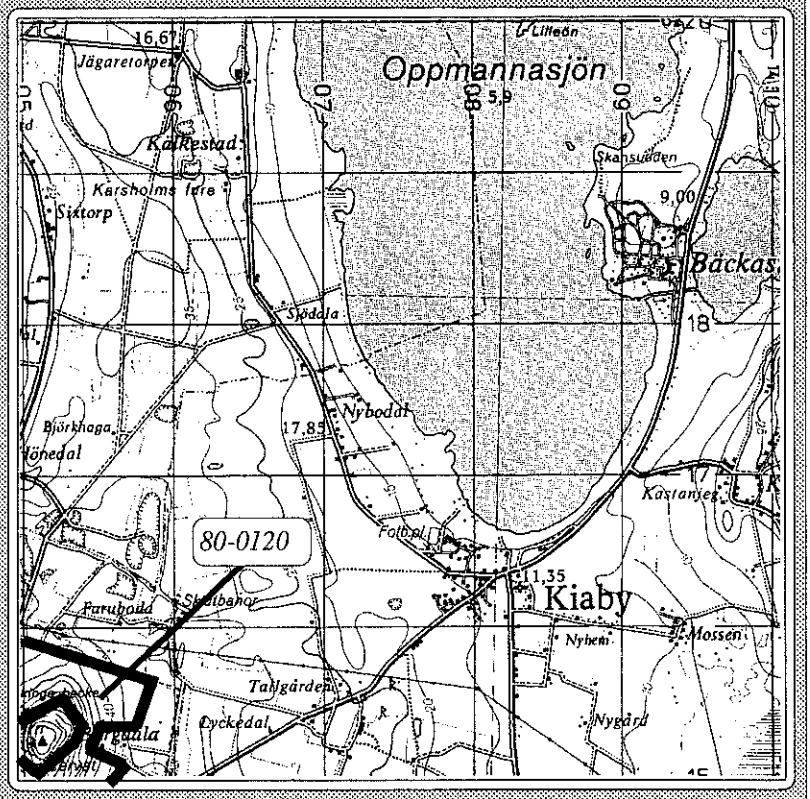

Obj. nr	Obj. namn	Naturtyp	Värde-klass	Areal (ha)	Övrigt
80-0120	Fjälkinge backe	Öppen hagmark	2	87,0	Se även 3E3a, 3E2a, 3E2b

Objekt nummer: 80-0120

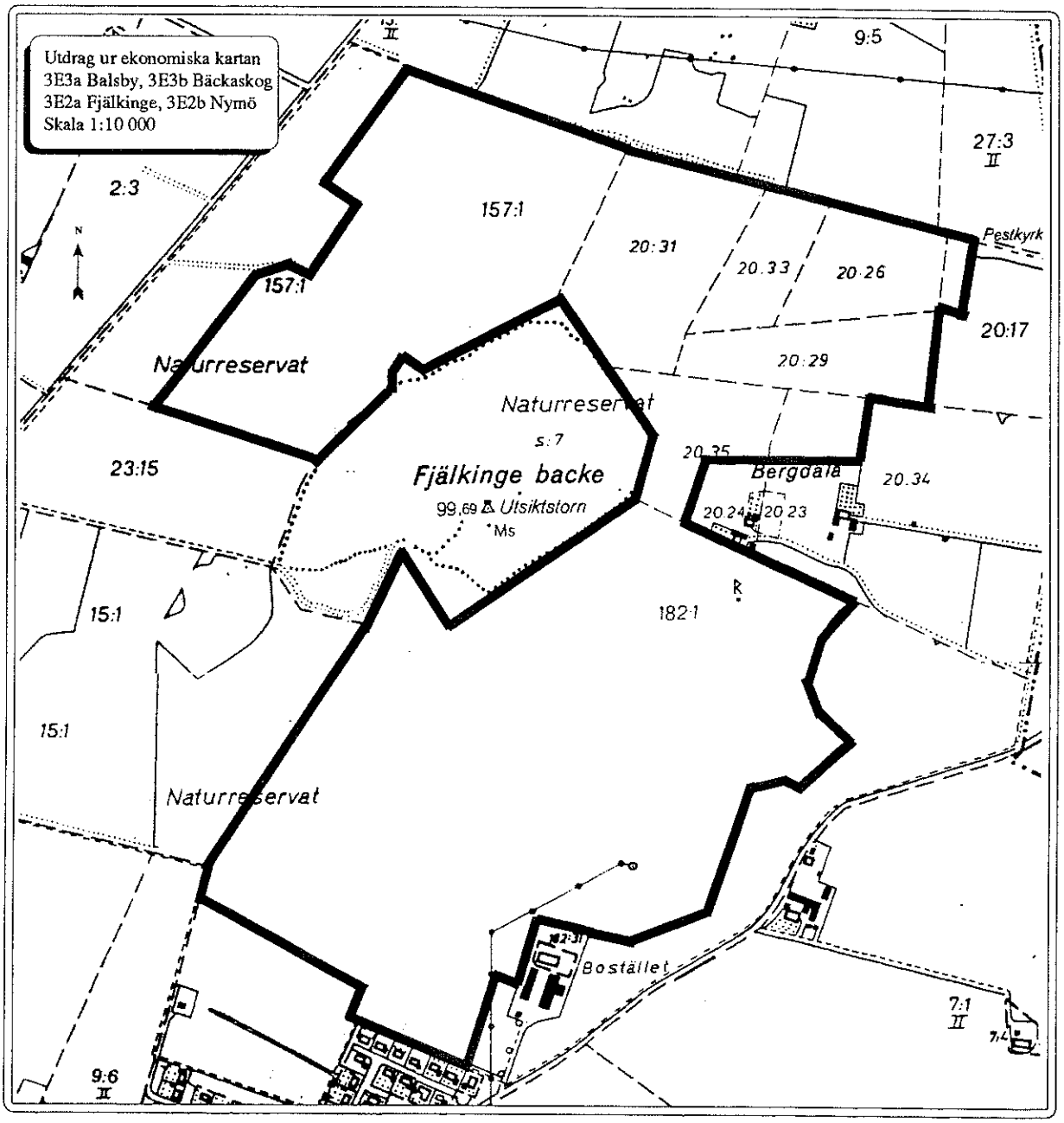

Värdeklass: 2 **Objektnamn:** Fjälkinge backe **Socken:** Fjälkinge

Inventeringsdatum: 1991-08-16 **Inventerare:** Skånes Flora (TNN) **Naturgeografisk region:** 7

Koordinat: 3E3B **Areal (ha):** 87,0 **Naturtyp:** Öppen hagmark

Vegetationstyper:
Gräshed av rödventyp,
Torräng av fårsvingeltyp,
Torräng av örtrik ängshavretyp,

Allmän beskrivning: Stor, blockig och buskfattig hagmark som saknar trädskikt.

Vegetation: Stor, blockig och buskfattig hagmark med torrängsvegetation som hyser flera betesgynnade arter , bland annat darrgräs, bockrot, jordtistel och brudbröd. I artlistan finns även fältsippa, mandelblomma, ljung, gullris, puktörne, rotfibbla, monke, piggstarr och snårstarr. Största delen är svagt kvävepåverkad men det finns partier med tydlig kvävepåverkan med arter som hundäxing,ogräsmaskrosor och tomtskräppa.

Hävd: Objektet hävdas ganska väl genom bete med nöt. Viss igenväxning sker, främst av tall hagtorn och nyponbuskar, på mindre än 25 % av ytan.

Markhistoria: Objektet har tack vare sin storblockighet inte odlats upp och har lång kontinuitet som betesmark.

Ingrepp, påverkan: Viss gödsling har skett stora delar av betesmarken.

Kulturhistoriska spår: Ett stort antal stengärdsgårdar delar upp betesmarkerna i olika lotter.

Befintliga planer och skydd: Objektet är avsatt som naturreservat 1968. Riksintresse för naturvård, område 28 i länets naturvårdsplan från 1975.

Dokumentation: saknas

Omdöme: En stor sammanhängande öppen hagmark med torrängsflora som visar på lång betesdrift och i vissa delar indikerar kvävebrist. Landskapsbilden är mycket vacker och platsen välbesökt. Det är viktigt att betestrycket ökas något och att ingen gödsel sprids på de ogödslade eller svagt gödslade delarna.

Urvalskriterier: A2

3E3c Hovgården

Utdrag ur topografiska kartan

3E Karlshamn SV

Skala 1:50 000

0 500 1000 1500 m

N

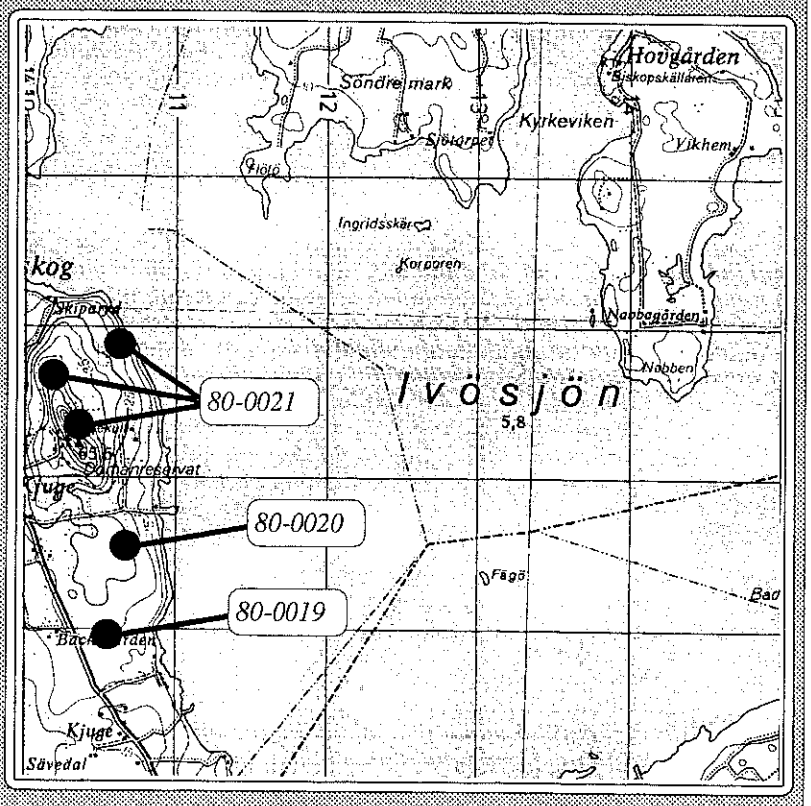

Obj. nr	Obj. namn	Naturtyp	Värde-klass	Areal (ha)	Övrigt
80-0019	Kjugekull 1	Annan öppen utmark	2	8,0	
80-0020	Kjugekull 2	Öppen hagmark	2	6,0	
80-0021	Kjugekull 3	Öppen hagmark	2	10,0	

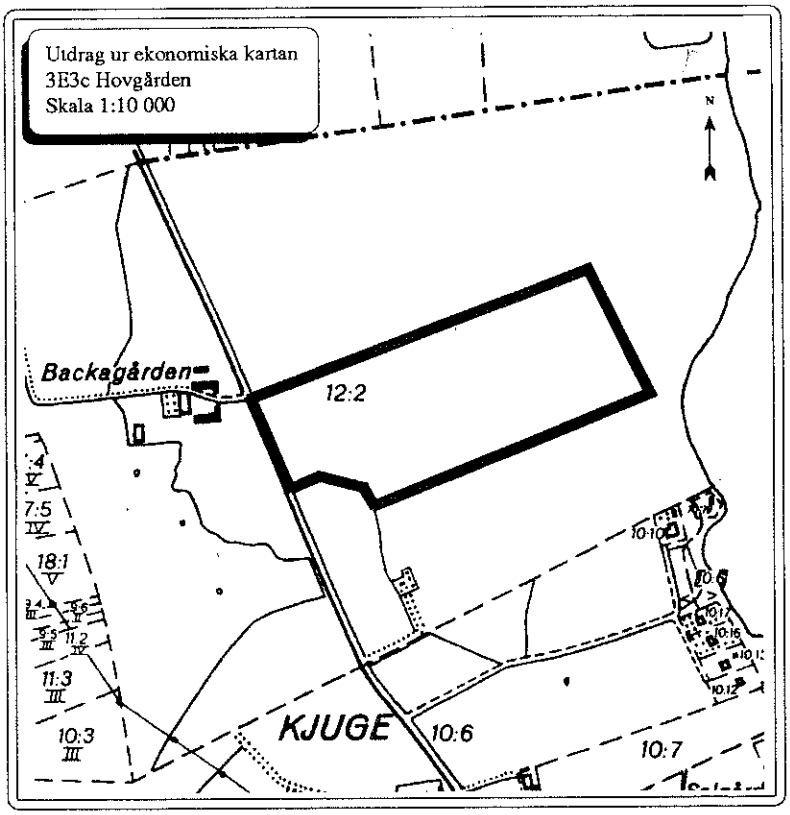

Objekt nummer: 80-0019

Värdeklass: 2

Objektnamn: Kjugekull 1

Socken: Kiaby

Inventeringsdatum: 1988-06-28

Inventerare: JJN/GVN

Naturgeografisk region: 7

Koordinat: 3E3C0A9F

Areal (ha): 8,0

Naturtyp: Annan öppen utmark

Vegetationstyper:
Torräng av örtrik ängshavretyp

Allmän beskrivning: Välhävdad, blockrik utmark utan trädskikt. I buskskiktet finns enstaka exemplar av en, hagtorn och rosor.

Vegetation: Artrik torrängsvegetation. Bland indikatorarterna finns darrgräs, jordtistel, bockrot och backtimjan. I övrigt förekommer backsippa, gul fetknopp, fältvädd, småfingerört, puktörne, åkervädd, gråfibbla, gulmåra, brudbröd, rödven, vårbrodd, luddhavre, rödsvingel, knippfryle och flentimotej.

Hävd: Objektet hävdas väl genom bete med nöt.

Markhistoria: Den ekonomiska kartan från 1930 anger öppen betesmark.

Ingrepp, påverkan: Ca 75% av arealen är mer eller mindre påverkad av kväve. Återstående delar är helt opåverkade.

Befintliga planer och skydd: Området är av riksintresse för naturvård, friluftsliv och kulturminnesvård (område NL 27, FL 3 respektive KL 20). Området finns med i länets kulturminnesvårdsprogram (område nr 19). Området finns med i länets åtgärdsprogram för bevarande av odlingslandskapet (område nr 11). Landskapsbildsskydd är föreslaget i länets naturvårdsplan.

Dokumentation:
Kjugekull - en naturinventering. Ekologgruppen, Länsstyrelsen i Kristianstads län 1984.
Fossila vittringsformer från Krittiden på Kjugekull. Sven Erik Magnusson & Karna Lidmar-Bergström. Svensk Geografisk Årsbok 1959.

Omdöme: En stor, välhävdad men tyvärr delvis kvävepåverkad gammal utmark med lång hävdkontinuitet. Vegetationen är artrik och hävdberoende. Det är av stor vikt att kvävetillförseln upphör om artrikedomen skall bestå.

Urvalskriterier: B, A2.

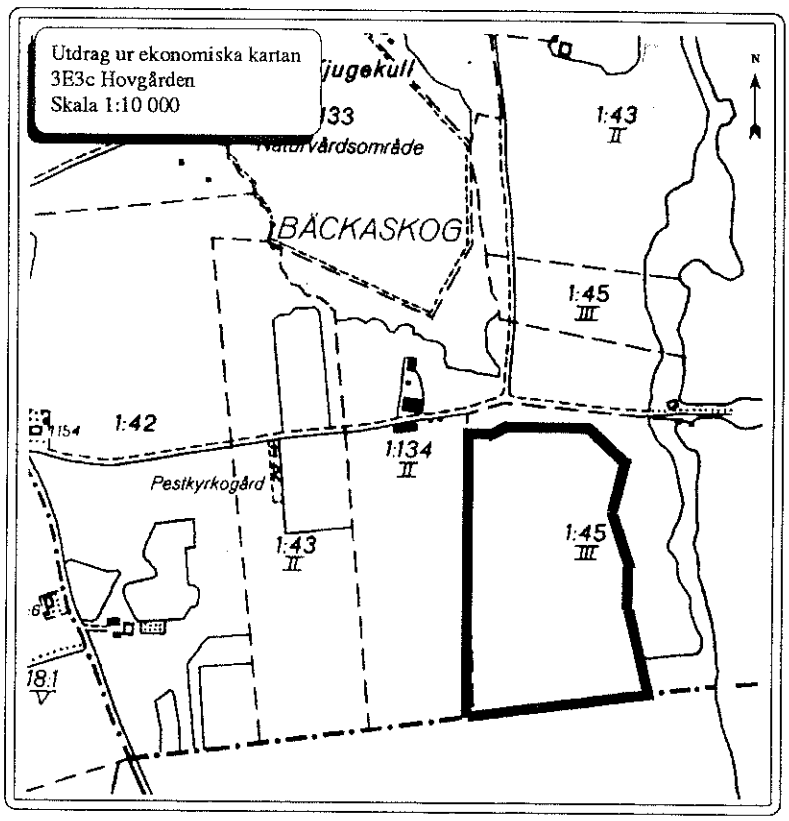

Objekt nummer: 80-0020

Värdeklass: 2

Objektnamn: Kjugekull 2

Socken: Kiaby

Inventeringsdatum: 1988-06-28

Inventerare: JJN/GVN

Naturgeografisk region: 7

Koordinat: 3E3C1A5H

Areal (ha): 6,0

Naturtyp: Öppen hagmark

Vegetationstyper:
Torräng av örtrik ängshavretyp

Allmän beskrivning: Öppen hagmark med dungar av tall i trädskiktet. I buskskiktet finns en del en och rosor.

Vegetation: Artrik torrängsvegetation. Bland indikatorarterna finns stor blåklocka, sandnarv, backnejlika, bockrot och backtimjan. I övrigt förekommer backsippa, höskallra, backglim, väddklint, humlelusern, rockentrav, gullris, gul fetknopp, fältvädd, femfingerört, puktörne, åkervädd, monke, rotfibbla, gråfibbla, hedblomster, gulmåra, brudbröd, rödven, vårbrodd och luddhavre.

Hävd: Objektet hävdas till största delen väl genom bete med nöt. Ca 25% av arealen är dock ohävdad.

Markhistoria: Lantmäterihandlingar från 1802 anger äng. Den ekonomiska kartan från 1930 anger öppen betesmark.

Ingrepp, påverkan: Ca 25% av arealen är mer eller mindre påverkad av kväve. Återstående delar är helt opåverkade.

Befintliga planer och skydd: Området är av riksintresse för naturvård, friluftsliv och kulturminnesvård (område NL 27, FL 3 respektive KL 20). Området finns med i länets kulturminnesvårdsprogram (område nr 19). Landskapsbildsskydd är föreslaget i läntes naturvårdsplan.

Dokumentation:
Kjugekull - en naturinventering. Ekologgruppen, Länsstyrelsen i Kristianstads län 1984.
Fossila vittringsformer från Krittiden på Kjugekull. Sven Erik Magnusson & Karna Lidmar-Bergström. Svensk Geografisk Årsbok 1959.

Omdöme: En stor, men delvis kvävepåverkad hagmark med lång hävdkontinuitet. Vegetationen är artrik och hävdberoende. Ca 25% av objektets areal är ohävdad vilket medför att delar av objektet håller på att växa igen. Det är av stor vikt att hela objektet betas och att kvävetillförseln upphör om artrikedomen skall bestå.

Urvalskriterier: B, A2.

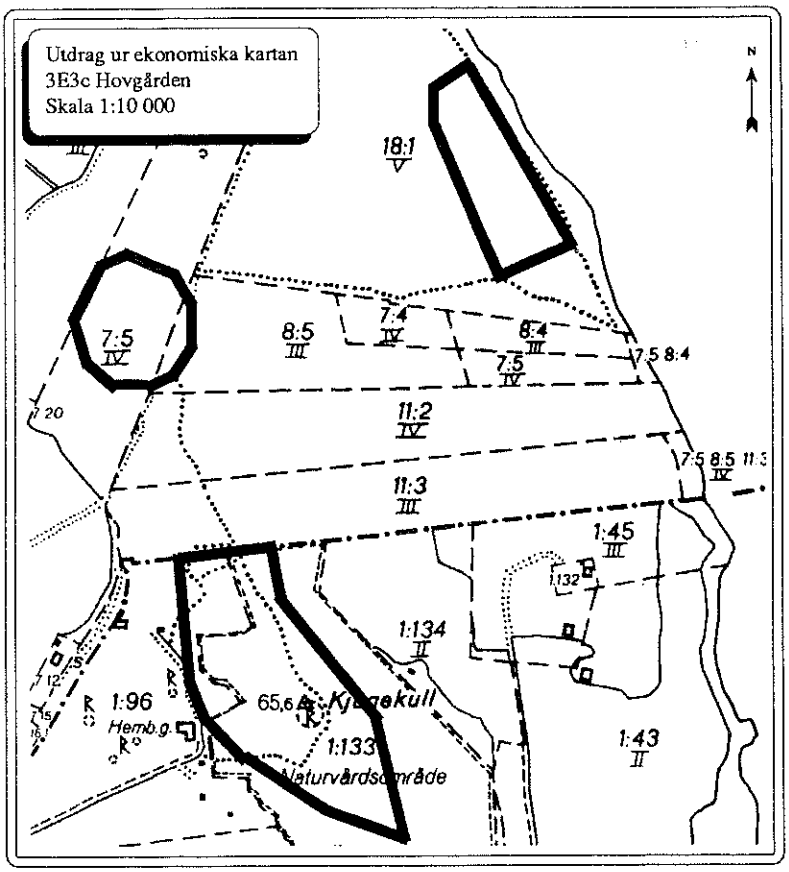

Objekt nummer: 80-0021

Värdeklass: 2

Objektnamn: Kjugekull 3

Socken: Kiaby

Inventeringsdatum: 1988-06-28

Inventerare: JJN/GVN

Naturgeografisk region: 7

Koordinat: 3E3C2A8C

Areal (ha): 10,0

Naturtyp: Öppen hagmark

Vegetationstyper:
Rished av örtrik ljungtyp,
Gräshed, fårsvingelvar. av rödventyp,
Torräng av hällmarkstyp,
Torräng av fårsvingeltyp,
Torräng av örtrik ängshavretyp,
Friskäng av knylhavretyp

Allmän beskrivning: Öppna hagmarker med berghällar, block, jättegrytor, stengärden och odlingsrösen. I trädskiktet finns enstaka exemplar av björk och bok. I buskskiktet finns spridda buskage med en, hassel, hagtorn, rosor, slån och lövuppslag. Objektet är ett populärt strövområde med hög besöksfrekvens året runt.

Vegetation: Mycket varierad vegetation med inslag av rished, gräshed, torräng och friskäng. Bland indikatorarterna finns darrgräs, vårtåtel, blåsuga, kattfot, sandnarv, vårstarr, jordtistel, knägräs, backnejlika, bockrot, knölsmörblomma och backtimjan. I artlistan finns även backsippa, fältsippa, luddfingerört, ljungsnärja, sandnejlika, buskviol, ängsviol, fältvädd, mandelblomma, gullviva, småfingerört, jungfrulin, puktörne, prästkrage, gökärt, åkervädd, monke, gråfibbla, brudbröd, ögontröst, rödklint, flentimotej, knippfryle, rödsvingel, luddhavre och luddlosta.

Hävd: Objektet hävdas till största delen väl genom bete med nöt. Ca 25% av arealen är dock svagt hävdad.

Markhistoria: Lantmäterihandlingar från 1802 anger äng. Den ekonomiska kartan från 1930 anger öppen betesmark.

Ingrepp, påverkan: Ca25% av arealen är mer eller mindre påverkad av kväve. Återstående delar är helt opåverkade.

Befintliga planer och skydd: Området är av riksintresse för naturvård, friluftsliv och kulturminnesvård (område NL 27, FL 3 respektive KL 20). Området finns med i länets kulturminnesvårdsprogram (område nr 19). Naturreservat är föreslaget i läntes naturvårdsplan (område nr 14). Ett NOLA-avtal berör objektet (avtal nr 27). Objektets södra del är avsatt som domänreservat.

Dokumentation: Kjugekull - en naturinventering. Ekologgruppen, Länsstyrelsen i Kristianstads län 1984.
Fossila vittringsformer från Krittiden på Kjugekull. Sven Erik Magnusson & Karna Lidmar-Bergström. Svensk Geografisk Årsbok 1959.

Omdöme: En stor, men delvis kvävepåverkad hagmark med lång hävdkontinuitet. Vegetationen är mycket artrik och hävdberoende. Ca 25% av objektets areal är svagt hävdad och kvävepåverkad.

Urvalskriterier: B, A2.

3D2f Holkaberga

Utdrag ur topografiska kartan

3D Kristianstad SO

Skala 1:50 000

0 500 1000 1500 m

N

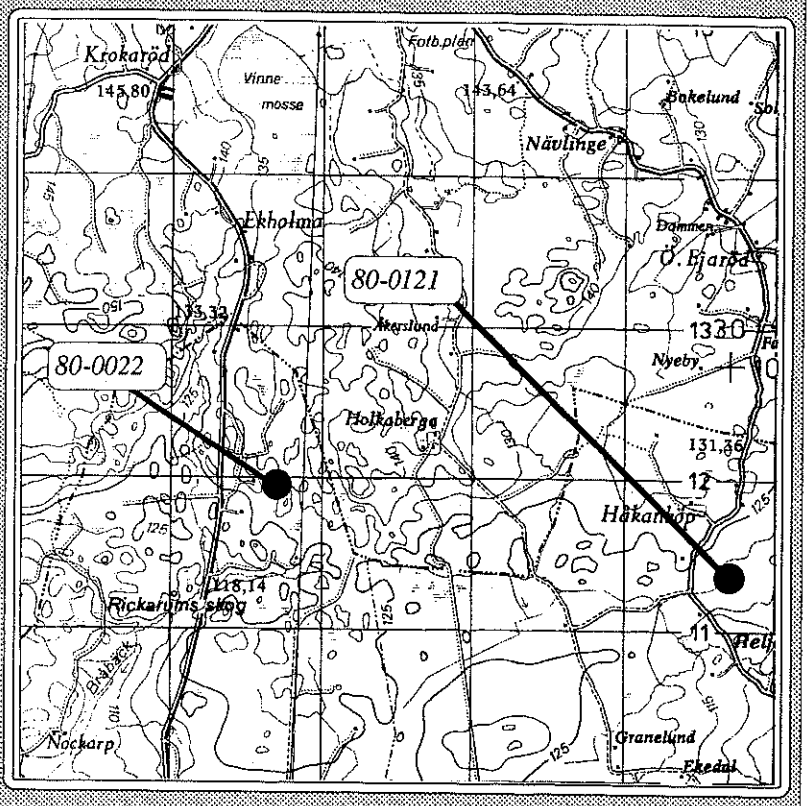

Obj. nr	Obj. namn	Naturtyp	Värde-klass	Areal (ha)	Övrigt
80-0022	Rickarums skog	Öppen hagmark	3	1,5	
80-0121	Håkanköp	Öppen hagmark	4	0,5	

3D2g Nävlingeåsen

Utdrag ur topografiska kartan

3D Kristianstad SO

Skala 1:50 000

0 500 1000 1500 m

N

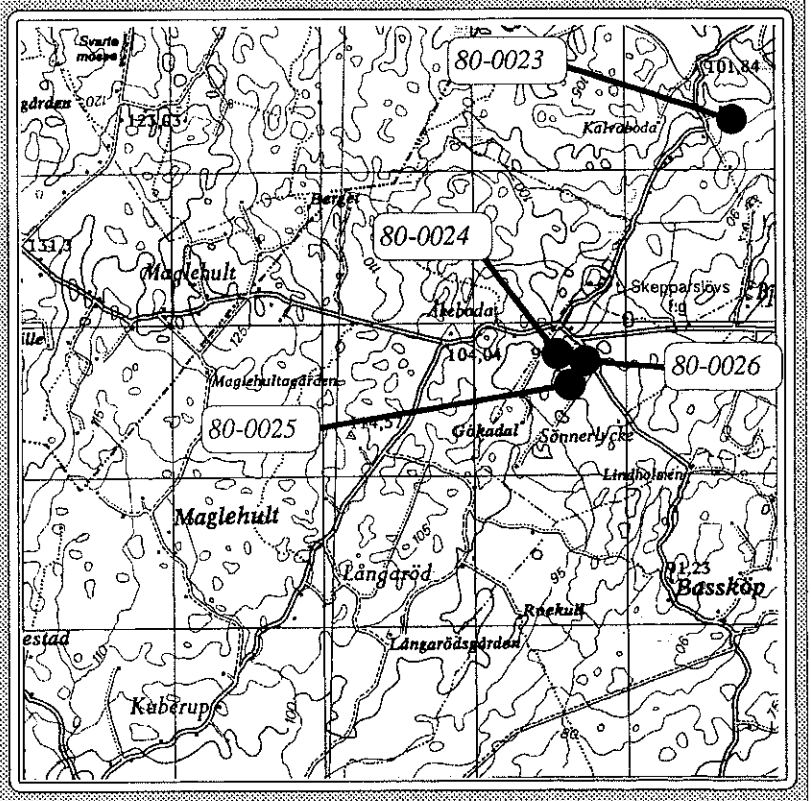

Obj. nr	Obj. namn	Naturtyp	Värde-klass	Areal (ha)	Övrigt
80-0023	Kalvaboda	Öppen hagmark	2	2,0	
80-0024	Gökadal 1	Öppen hagmark	3	3,5	
80-0025	Gökadal 2	Öppen hagmark	3	1,0	
80-0026	Gökadal 3	Öppen hagmark	2	1,0	

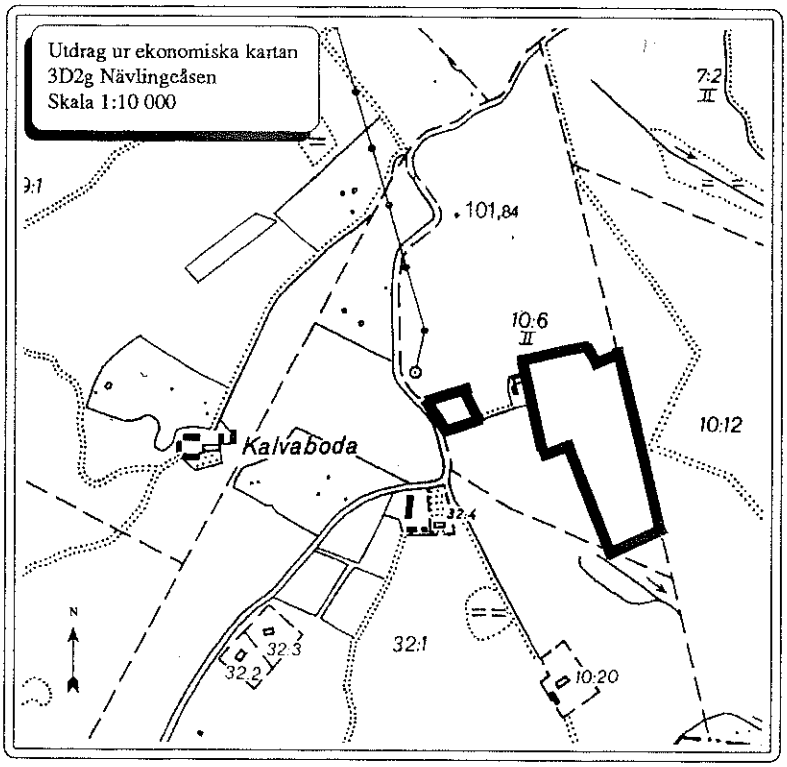

Objekt nummer: 80-0023

Värdeklass: 2

Objektnamn: Kalvaboda

Socken: Önnestad

Inventeringsdatum: 1988-08-10

Inventerare: JJN/SEM

Naturgeografisk region: 8

Koordinat: 3D2G4E4G

Areal (ha): 2,0

Naturtyp: Öppen hagmark

Vegetationstyper:
Friskäng av örtrik typ

Allmän beskrivning: Öppen hagmark med dungar av al, björk och ek i trädskiktet. I det ganska kraftiga buskskiktet finns lövuppslag och rosor. Objektet är inramat av stengärden.

Vegetation: Örtrik friskäng med en mängd slåtterindikerande arter, bland annat darrgräs, loppstarr, kärrfibbla, gökblomster, ängsskallra, svinrot och smörbollar. I artlistan finns även knägräs, kärrsälting, nattviol, grönvit nattviol, jungfru Marie nycklar, ängsnycklar, S:t Pers nycklar, ängsviol, ärenpris, småvänderot, ängsvädd, gullviva, jungfrulin, prästkrage, gulvial, gråfibbla, humleblomster, ängsbräsma, röllika, stagg, ängsfryle, knippfryle, luddtåtel, mannagräs, rödsvingel, pillerstarr, hirsstarr, hundstarr, slankstarr, grönstarr, vårbrodd och rödven.

Hävd: Objektet hävdas till största delen svagt genom bete med nöt. Ca 25% av arealen är dock välhävdad.

Markhistoria: Lantmäterihandlingar från 1836 anger äng. Den ekonomiska kartan från 1930 anger öppen betesmark och hårdvallsäng.

Ingrepp, påverkan: På grund av den svaga hävden är igenväxningen omfattande inom hälften av objektets areal. Ca 25% av arealen är under svag igenväxning och övriga delar är öppna.

Befintliga planer och skydd: Saknas.

Dokumentation: Saknas.

Omdöme: En ganska liten och svagt hävdad hagmark som är under igenväxning. Slåtter har tidigare bedrivits inom objektet, vilket indikeras av att det fortfarande finns en hel del slåttergynnade arter i vegetationen. Floran saknar spår av kvävegödselmedel. Om objektets höga värde skall bestå krävs röjningsinsatser i kombination med ett betydligt högre betestryck.

Urvalskriterier: B, A2.

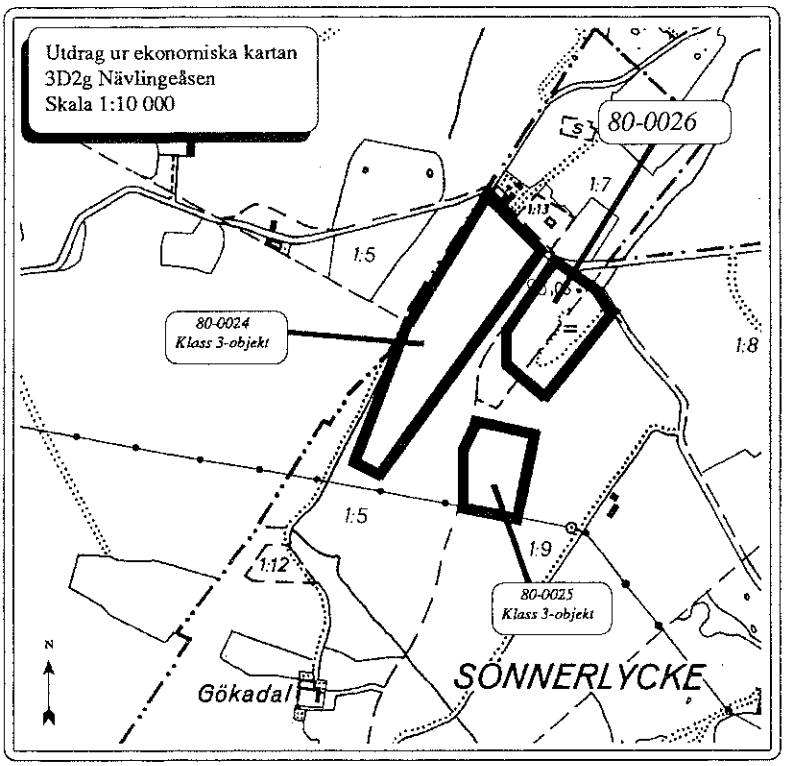

Objekt nummer: 80-0026

Värdeklass: 2

Objektnamn: Gökadal 3

Socken: Skepparslöv

Inventeringsdatum: 1988-06-13

Inventerare: JJN

Naturgeografisk region: 8

Koordinat: 3D2G2D7F

Areal (ha): 1,0

Naturtyp: Öppen hagmark

Vegetationstyper:
Fuktäng av högörttyp
Fuktäng av kalktyp

Allmän beskrivning: Öppen hagmark med dungar av tall, ek, asp, rönn, björk och jolster. I det ganska kraftiga buskskiktet finns lövuppslag, en, slån och rosor.

Vegetation: Artrik fuktängsvegetation med en mängd slåtterindikerande arter. Här växer darrgräs, ängsstarr, loppstarr, kärrfibbla, gökblomster, slåtterblomma, ängsskallra, svinrot och smörbollar. I artlistan finns även kärrsälting, jungfru Marie nycklar, nattviol, vattenklöver, småvänderot, ängsvädd, majviva, jungfrulin, kärrspira, vildlin, gökärt, gråfibbla, humleblomster, sjöfräken, kabbleka, daggkåpor, nålstarr, hundstarr, näbbstarr, hirsstarr, flaskstarr, fårsvingel, stagg, luddtåtel, ängsfryle och kärrgröe.

Hävd: Objektet hävdas till största delen svagt genom bete med nöt. Ca 25% av arealen är välhävdad.

Markhistoria: Lantmäterihandlingar från 1836 anger äng. Den ekonomiska kartan från 1930 anger hårdvallsäng.

Ingrepp, påverkan: På grund av den svaga hävden sker en svag igenväxning inom ca 75% av objektets areal.

Befintliga planer och skydd: Saknas.

Dokumentation: Saknas.

Omdöme: En ganska liten och svagt hävdad hagmark som är under igenväxning. Slåtter har tidigare bedrivits inom objektet, vilket indikeras av att det fortfarande finns en hel del slåttergynnade arter i vegetationen. Floran saknar spår av kvävegödselmedel. Om objektets höga värde skall bestå krävs röjningsinsatser i kombination med ett betydligt högre betestryck.

Urvalskriterier: B, A2.

3D2i Skepparslöv

Utdrag ur topografiska kartan

3D Kristianstad SO

Skala 1:50 000

0 500 1000 1500 m

N

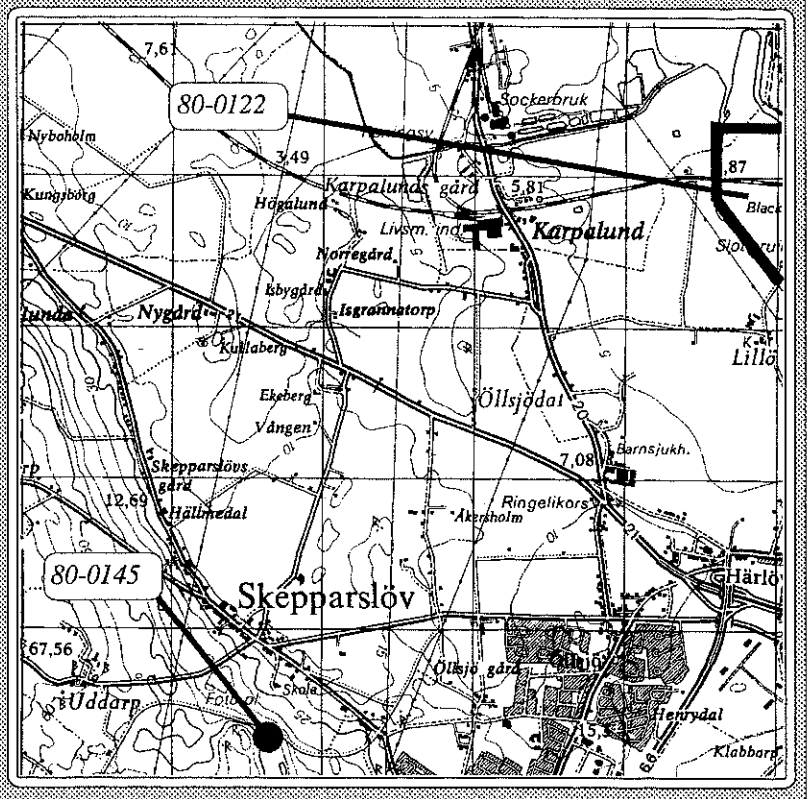

Obj. nr	Obj. namn	Naturtyp	Värde-klass	Areal (ha)	Övrigt
80-0122	Isternäset	Sötvattenstrandäng	3	213,5	Se 3D2j
80-0145	Klackabacken	Annan öppen utmark	4	3,0	

3D2j Kristianstad

Utdrag ur topografiska kartan

3D Kristianstad SO

Skala 1:50 000

0 500 1000 1500 m

N



Obj. nr	Obj. namn	Naturtyp	Värde-klass	Areal (ha)	Övrigt
80-0122	Isternäset	Sötvattenstrandäng	3	213,5	Se även 3D2i
80-0123	Ekenabben	Sötvattenstrandäng	4	95,0	Se även 3E2a, 3D1j, 3E1a

3E2a Fjälkinge

Utdrag ur topografiska kartan

3E Karlshamn SV

Skala 1:50 000

0 500 1000 1500 m

N

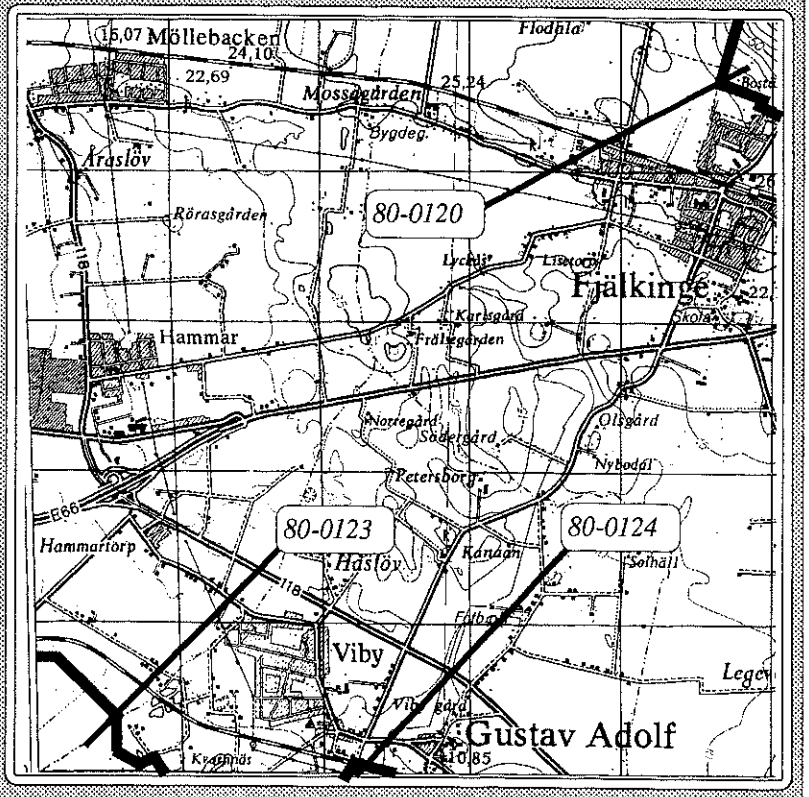

Obj. nr	Obj. namn	Naturtyp	Värde-klass	Areal (ha)	Övrigt
80-0120	Fjälkinge backe	Öppen hagmark	2	87,0	Se även 3E3a, 3E3b, 3E2b
80-0123	Ekenabben	Sötvattenstrandäng	4	95,0	Se även 3D2j, 3D1j, 3E1a
80-0124	Herkulesviken	Sötvattenstrandäng	3	76,0	Se 3E1a

3E2b Nymö

Utdrag ur topografiska kartan

3E Karlshamn SV

Skala 1:50 000

0 500 1000 1500 m

N

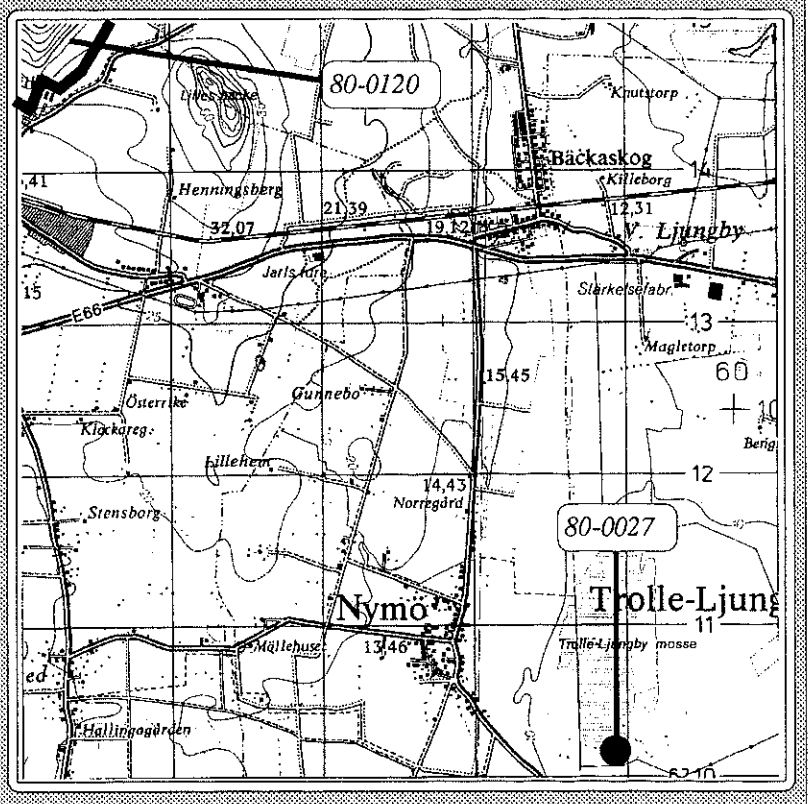

Obj. nr	Obj. namn	Naturtyp	Värde-klass	Areal (ha)	Övrigt
80-0027	Trolle Lj. mosse	Öppen hagmark	2	4,5	
80-0120	Fjälkinge backe	Öppen hagmark	2	87,0	Se även 3E3a, 3E3b, 3E2a

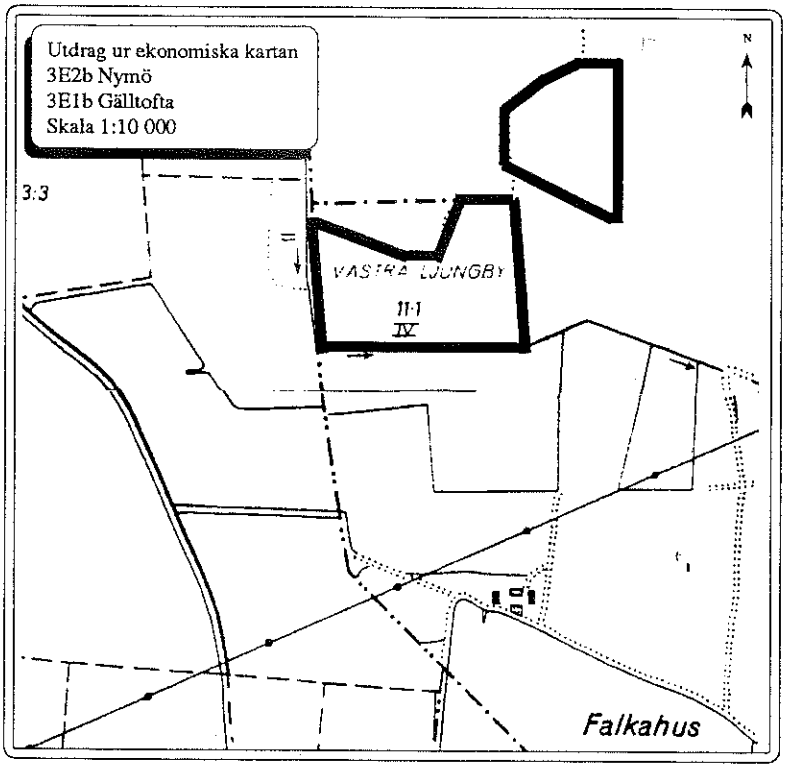

Objekt nummer: 80-0027

Värdeklass: 2

Objektnamn: Trolle Ljungby mosse

Socken: Trolle-Ljungby

Inventeringsdatum: 1988-06-23

Inventerare: JJN

Naturgeografisk region: 7

Koordinat: 3E2B0D2J

Areal (ha): 4,5

Naturtyp: Öppen hagmark

Vegetationstyper:
Fuktäng av kalktyp

Allmän beskrivning: Öppen hagmark utan trädskikt. I buskskiktet finns en hel del lövuppslag.

Vegetation: Artrik fuktängsvegetation med en mängd slåtter- och betesindikerande arter. Här växer darrgräs, ängsstarr, loppstarr, klasefibbla, gökblomster, slåtterblomma, granspira, ängsskallra, ängsruta, kattfot, jordtistel och knägräs. I artlistan finns även nattviol, rosettjungfrulin, älväxing, brudsporre, kärrknipprot, ängsnycklar, ängsvädd, majviva, jungfrulin, tätört, vildlin, gulvial, rödklint, småvänderot, lundtrav, strätta, plattstarr, slankstarr, hirsstarr, rödsvingel, luddtåtel, blåtåtel och kärrgröe.

Hävd: Den södra delen av objektet är ohävdad. Övriga delar utgör en liten del av ett större vilthägn (213 ha) och hävdas till hälften svagt och till hälften väl genom bete med dovhjort.

Markhistoria: Lantmäterihandlingar från 1836 anger äng för den södra delen och mosse för den norra delen av objeket. Den ekonomiska kartan från 1930 anger öppen betesmark.

Ingrepp, påverkan: På grund av den svaga hävden sker en svag till kraftig igenväxning inom ca 50% av objektets areal.

Befintliga planer och skydd: Objektet är av riksintresse för kulturminnesvård (område KL 19). Objektet finns med i länets kulturminnesvårdsprogram (område nr 20). Området är upptaget i länets åtgärdsprogram för bevarande av odlingslandskapet (område nr 13).

Dokumentation: Saknas.

Omdöme: En ganska liten och ohävdad, delvis svagt hävdad hagmark som till största delen är under igenväxning (mindre partier hävdas dock väl). Sannolikt har slåtter tidigare bedrivits inom objektet, vilket indikeras av att det fortfarande finns en hel del slåttergynnade arter i vegetationen. Floran saknar spår av kvävegödselmedel och är hävdberoende. Om objektets höga värde skall bestå krävs röjningsinsatser i kombination med ett betydligt högre betestryck.

Urvalskriterier: B, A2.

3E2d Nymölla

Utdrag ur topografiska kartan

3E Karlshamn SV

Skala 1:50 000

0 500 1000 1500 m

N

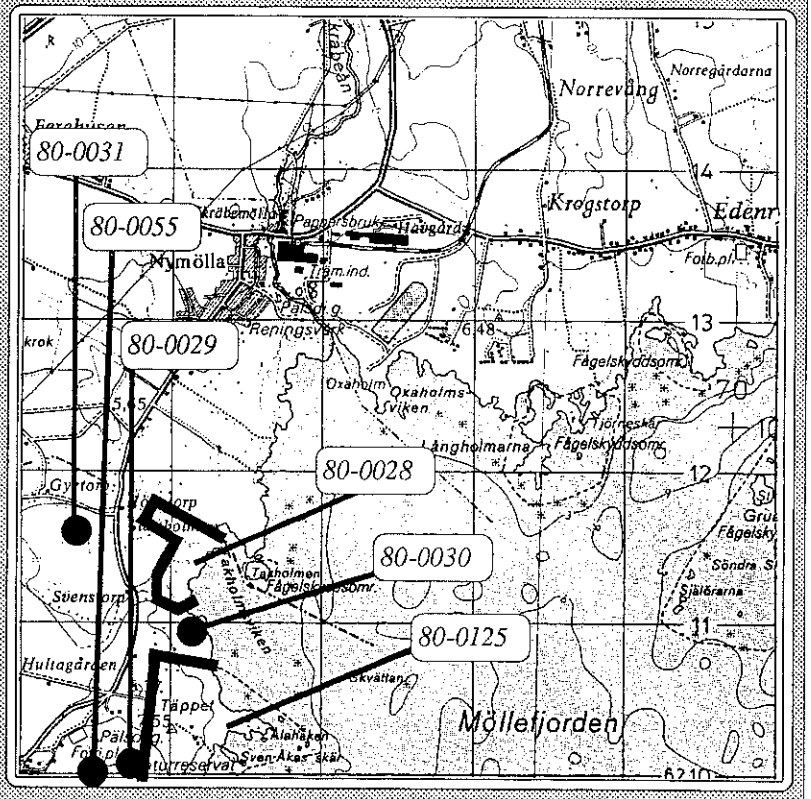

Obj. nr	Obj. namn	Naturtyp	Värde-klass	Areal (ha)	Övrigt
80-0028	Gyetorpskärret	Havsstrandäng	1	16,0	
80-0029	Tosteberga SV	Havsstrandäng	2	2,5	Se även 3E1d
80-0030	Tosteberga N	Buskrik utmark	2	6,0	
80-0031	Gyetorpsgården	Öppen hagmark	3	4,0	
80-0055	Tosteberga udde	Öppen hagmark	2	7,0	Se 3E1d
80-0125	Tosteberga ängar	Buskrik utmark	1	50,0	Se även 3E1d

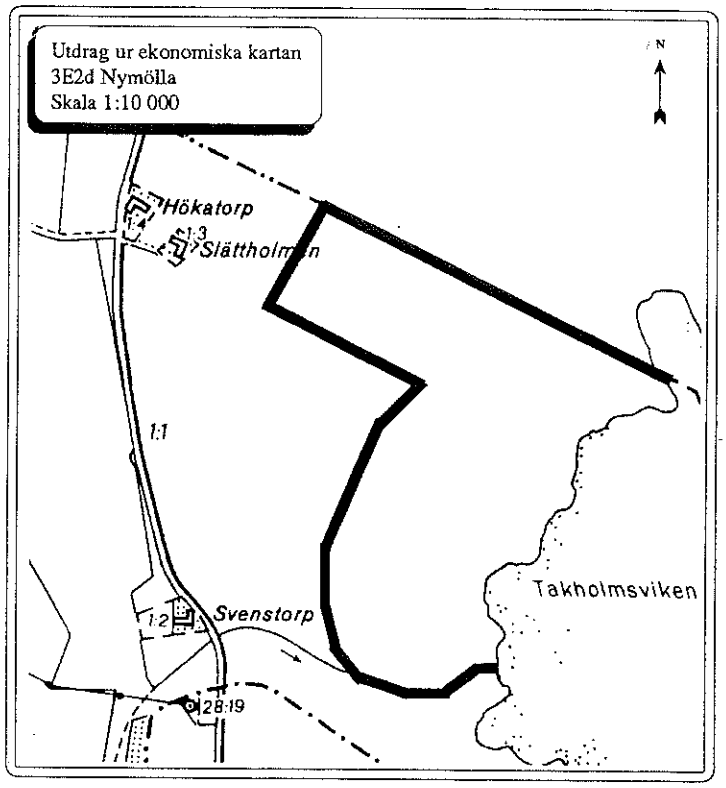

Objekt nummer: 80-0028

Värdeklass: 1

Objektnamn: Gyetorpskärret

Socken: Trolle-Ljungby

Inventeringsdatum: 1988-06-22

Inventerare: JJN/JAN/GVN

Naturgeografisk region: 7

Koordinat: 3E2D1B5B

Areal (ha): 16,0

Naturtyp: Havsstrandäng

Vegetationstyper:
Fuktäng av kalktyp,
Övre landstrandveg. av salttåg-rödsvingeltyp,
Nedre landstrandveg. av agnsäv-krypventyp

Allmän beskrivning: Vackert belägna strandängar belägna intill Hanöbukten, söder om Nymölla. Trädskikt saknas och i buskskiktet finns enstaka lövuppslag. Området är tidigare mycket uppmärksammat för den unika floran.

Vegetation: Artrik fuktängs- och strandängsvegetation med en mängd slåtter- och betesindikerande arter. Här växer darrgräs, ängsstarr, loppstarr, kärrfibbla, klasefibbla, krissla, gökblomster, slåtterblomma, ängsskallra, svinrot, ängsruta, smörbollar, kattfot, jordtistel, bockrot, backtimjan, kärrsälting och knägräs. I artlistan finns även jungfru Marie nycklar, brudsporre, kärrknipprot, ängsnycklar, nattviol, tvåblad, älväxing, kalkbräken, höskallra, ormtunga, tiggarranunkel, busktörne, buskviol, småvänderot, ängsvädd, krussilja, gullviva, majviva, jungfrulin, tätört, kärrspira, puktörne, vildlin, revfibbla, gråfibbla, solvända, humleblomster, brudbröd, hönsarv, väddklint, rödklint, spåtistel, stagg, blåtåtel, luddtåtel, hirsstarr, hundstarr, slankstarr, nålstarr, plattstarr mfl arter. Strandängarna innehåller karakteristiska vegetationszoneringar med salttåg-rödsvingelsamhällen på den övre delen av stranden och agnsäv-krypvenvegetation på den nedre landstranden.

Hävd: Objektet hävdas väl genom bete med nöt och häst.

Markhistoria: Lantmäterihandlingar från 1727 anger äng. Den ekonomiska kartan från 1930 anger öppen betesmark.

Ingrepp, påverkan: Saknas.

Befintliga planer och skydd: Objektet är av riksintresse för naturvård (område NL 25). Objektet är föreslaget som naturreservat i länets naturvårdsplan (område nr 24). Landskapsbildsskydd gäller. Området är upptaget i länets åtgärdsprogram för bevarande av odlingslandskapet (område nr 14). Ett NOLA-avtal berör objektet (avtal nr 65).

Dokumentation: Naturvårdsplan för Skåne, del Kristianstads län. Länsstyrelsen i Kristianstads län 1975. Kuststräckan Fårabäck - Edenryd. Historisk markanvändning och naturvärden. Ekologgruppen 1983. Länsstyrelsen i Kristianstads län 1984.

Omdöme: Ett stort och välhävdat område med lång hävdkontinuitet och med en vegetation som saknar spår av kvävegödselmedel. Vegetationen är hävdberoende, artrik och innehåller ett stort antal indikatorarter för slåtter, bete och kvävebrist.

Urvalskriterier: B, A1.

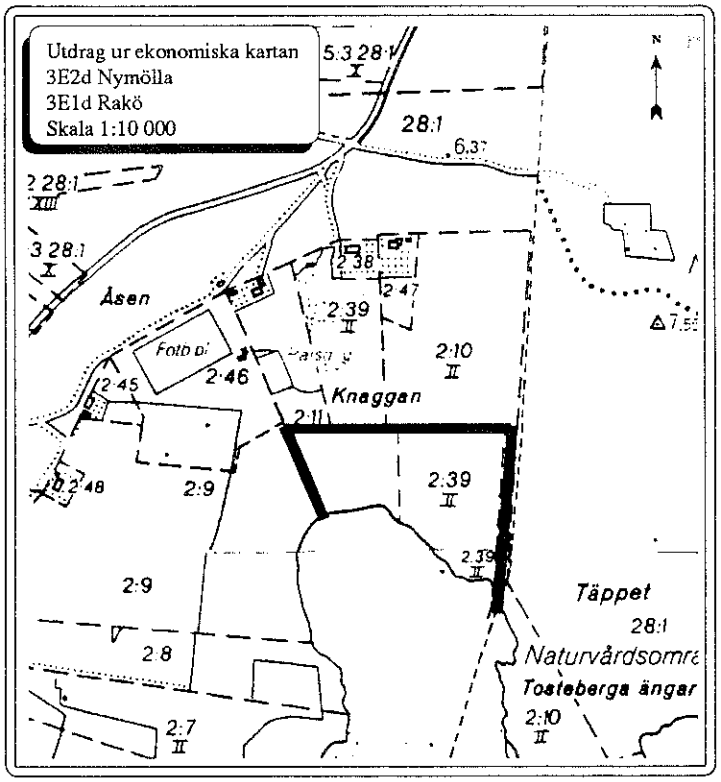

Objekt nummer: 80-0029

Värdeklass: 2

Objektnamn: Tosteberga SV

Socken: Trolle-Ljungby

Inventeringsdatum: 1988-06-27

Inventerare: JJN/GVN

Naturgeografisk region: 7

Koordinat: 3E2D0A0H

Areal (ha): 2,5

Naturtyp: Havsstrandäng

Vegetationstyper:
Övre landstrandveg. av salttåg-rödsvingeltyp, Havshelofytvegetation av bladvass-sävtyp

Allmän beskrivning: Vackert belägen strandäng vid den norra delen av Hanöbukten starx väster om naturreservatet Tosteberga ängar. Träd- och buskskikt saknas.

Vegetation: Karakteristisk strandängsvegetation, huvudsakligen av salttåg rödsvingeltyp. I artlistan finns bland annat ormtunga, havssälting, kärrsälting, gulkämpar, strandkrypa, rödsäv, plattsäv, gåsört, käringtand, vattenmåra, rödsvingel, ängssvingel, hundstarr, krypven och ängsnycklar.

Hävd: Objektet hävdas till största delen väl genom bete med nöt och häst. Ca 25% av objektets areal är svagt hävdad.

Markhistoria: Den ekonomiska kartan från 1930 anger öppen betesmark.

Ingrepp, påverkan: Ca hälften av objektets areal är svagt kvävepåverkad.

Befintliga planer och skydd: Objektet är av riksintresse för naturvård (område NL 25). Objektet är föreslaget som naturreservat i länets naturvårdsplan (område nr 24). Området finns med i länets kulturminnesvårdsprogram (område nr 21). Landskapsbildsskydd gäller.

Dokumentation: Naturvårdsplan för Skåne, del Kristianstads län. Länsstyrelsen i Kristianstads län 1975. Kuststräckan Fårabäck - Edenryd. Historisk markanvändning och naturvärden. Ekologgruppen 1983. Länsstyrelsen i Kristianstads län 1984.

Omdöme: En ganska stor och tämligen välhävdad havsstrandäng med lång hävdkontinuitet. Objektet är till hälften kvävepåverkat. Vegetationen är ändå ganska artrik.

Urvalskriterier: A1.

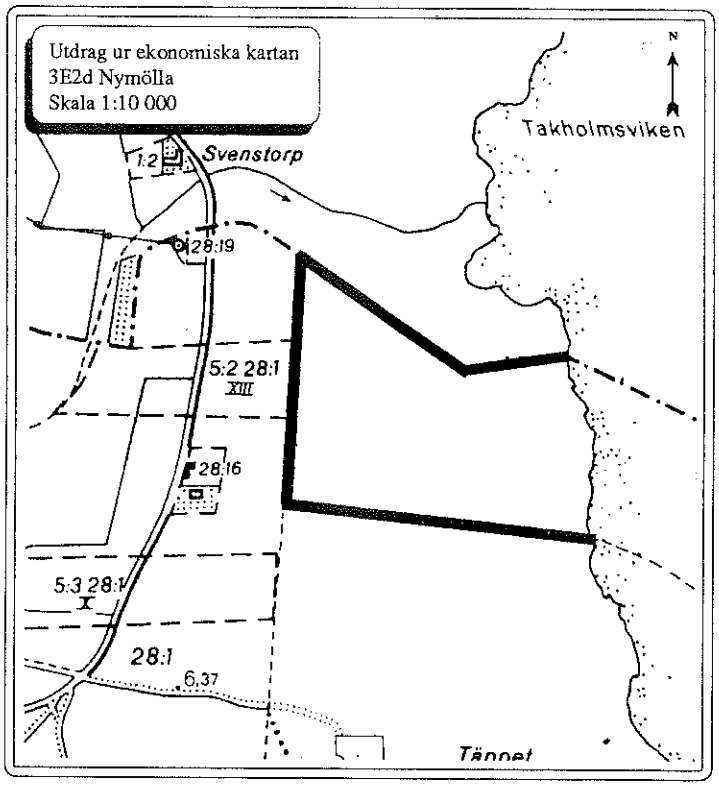

Objekt nummer: 80-0030

Värdeklass: 2

Objektnamn: Tosteberga N

Socken: Trolle-Ljungby

Inventeringsdatum: 1988-06-22

Inventerare: JJN/JAN

Naturgeografisk region: 7

Koordinat: 3E2D0B8A

Areal (ha): 6,0

Naturtyp: Buskrik utmark

Vegetationstyper:
Torräng av örtrik ängshavretyp,
Friskäng av örtrik typ

Allmän beskrivning: Vackert belägen, blockrik utmark strax norr om naturreservatet Tosteberga ängar. Trädskikt saknas. Buskskiktet är bitvis ganska kraftigt utvecklat med inslag av hassel, hagtorn, rosor, slån, skogskornell och olvon.

Vegetation: Artrik torr- och friskängsvegetation med en hel del slåtter- och betesindikerande arter. Här växer darrgräs, stor blåklocka, krissla, sommarfibbla, ängsskära, ängsruta, jordtistel och backtimjan. I artlistan finns även älväxing, backsippa, busktörne, ängsvädd, gullviva, gåsört, vildlin, gulvial, gråfibbla, solvända, humleblomster, brudbröd, rödklint, spåtistel, rödsvingel, ängssvingel, hirsstarr, slankstarr, luddhavre, vårbrodd och rödven.

Hävd: Objektet hävdas till största delen svagt genom bete med häst. Ca 25% av objektets areal är ohävdad och övriga delar är välhävdade.

Markhistoria: Den ekonomiska kartan från 1930 anger öppen betesmark.

Ingrepp, påverkan: Ca 25% av arealen är kraftigt kvävepåverkad och 50% är svagt kvävepåverkad.

Befintliga planer och skydd: Objektet är av riksintresse för naturvård (område NL 25). Objektet är föreslaget som naturreservat i länets naturvårdsplan (område nr 24). Delar av objektet ingår i område nr 21 i länets kulturminnesvårds-program. Landskapsbildsskydd gäller. Ett NOLA-avtal berör objektet (avtal nr 96).

Dokumentation: Naturvårdsplan för Skåne, del Kristianstads län. Länsstyrelsen i Kristianstads län 1975. Kuststräckan Fårabäck - Edenryd. Historisk markanvändning och naturvärden. Ekologgruppen 1983. Länsstyrelsen i Kristianstads län 1984.

Omdöme: Ett stort men svagt hävdat område med lång hävdkontinuitet. Vegetationen är delvis kvävepåverkad men innehåller ändå en del indikatorarter för slåtter och bete. Objektets buskskikt måste röjas, kvävetillförseln måste upphöra och betestrycket bör öka om naturvärdena skall bestå.

Urvalskriterier: A2.

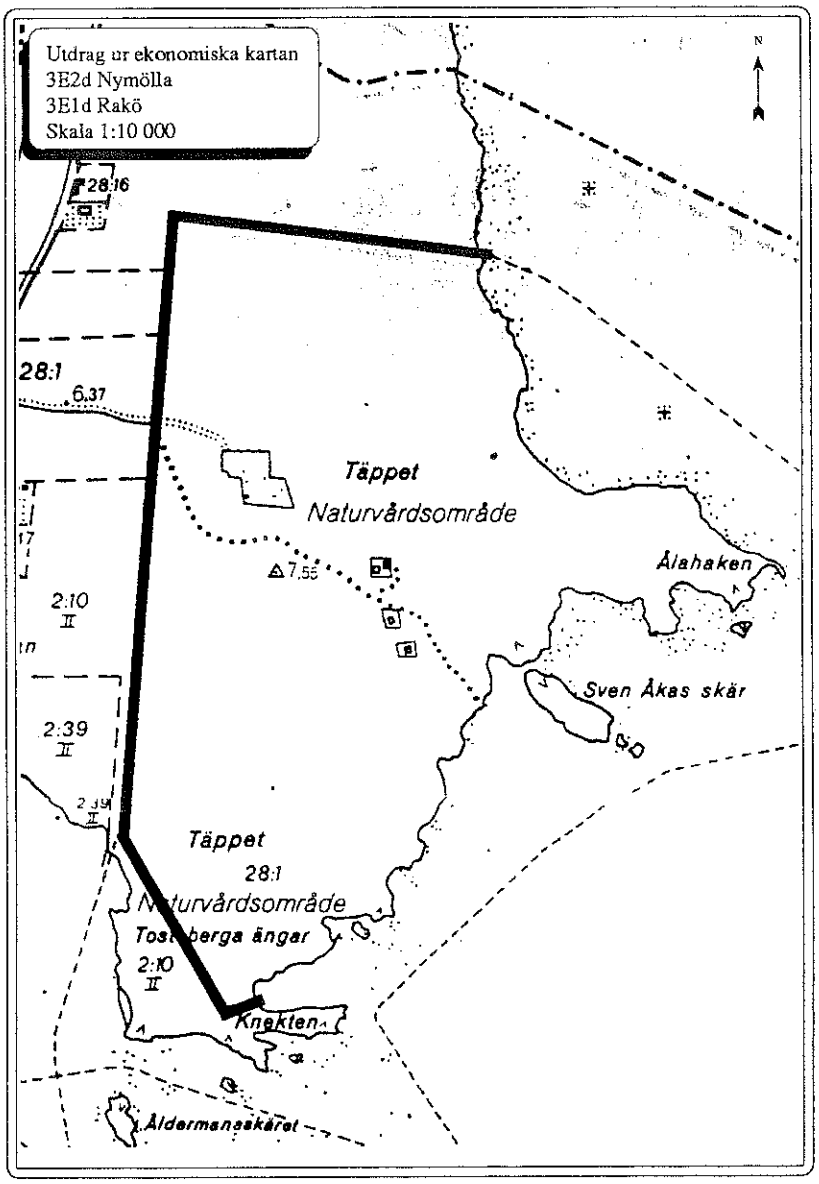

Objekt nummer: 80-0125

Värdeklass: 1

Objektnamn: Tosteberga ängar

Socken: Trolle-Ljungby

Inventeringsdatum:
Ej inventerat i fält

Inventerare: *

Naturgeografisk region: 7

Koordinat: 3E2D0B3A

Areal (ha): 50,0

Naturtyp: Buskrik utmark

Vegetationstyper:
Gräshed,
Torräng,
Friskäng,
Fuktäng av kalktyp
Övre landstrand av salttåg-rödsvingeltyp,
Nedre landstrand av agnsäv-krypventyp

Allmän beskrivning: Vackert belägen gammal utmark med bitvis ganska kraftiga buskage av slån, hagtorn och rosor. I trädskiktet finns bland annat dungar av björk och hassel

Vegetation: Vegetationen är mycket varierad och tämligen artrik med inslag av gräsheds-, torrängs-, friskängs-, fuktängs- och strandängssamhällen. På våren uppträder bland annat gullviva i riklig mängd tillsammans med backsippa och sankt Pers nycklar. Vid Ålahaken finns ett fuktängsparti med arter som majviva, slåtterblomma, älväxing och småvänderot. Områdets centrala delar har ett ganska krftigt buskskikt med friskängsvegetation. Längs med stranden finns partier med salttåg-rödsvingel- och agnsäv-krypvensamhällen.

Hävd: Objektet hävdas till största delen tämligen väl genom bete med nöt och häst. Stora partier är dock svagt hävdade med igenväxning som följd.

Markhistoria: Den ekonomiska kartan från 1930 anger öppen betesmark.

Ingrepp, påverkan: Ca 25% av arealen är kraftigt kvävepåverkad. Övriga delar är mer eller mindre opåverkade av kvävegödselmedel.

Befintliga planer och skydd: Objektet är av riksintresse för naturvård (område NL 25). Objektet är avsatt som naturreservat sedan 1963.

Dokumentation: Kuststräckan Fårabäck - Edenryd. Historisk markanvändning och naturvärden. Ekologgruppen 1983. Länsstyrelsen i Kristianstads län 1984.

Omdöme: Ett stort men svagt hävdat område med lång hävdkontinuitet. Vegetationen är delvis kvävepåverkad men innehåller ändå en del indikatorarter för slåtter och bete. Objektets buskskikt måste röjas, kvävetillförseln måste upphöra och betestrycket bör öka om naturvärdena skall bestå.

Urvalskriterier: A2, B.

3D1f Rickarum

Utdrag ur topografiska kartan

3D Kristianstad SO

Skala 1:50 000

0 500 1000 1500 m

N

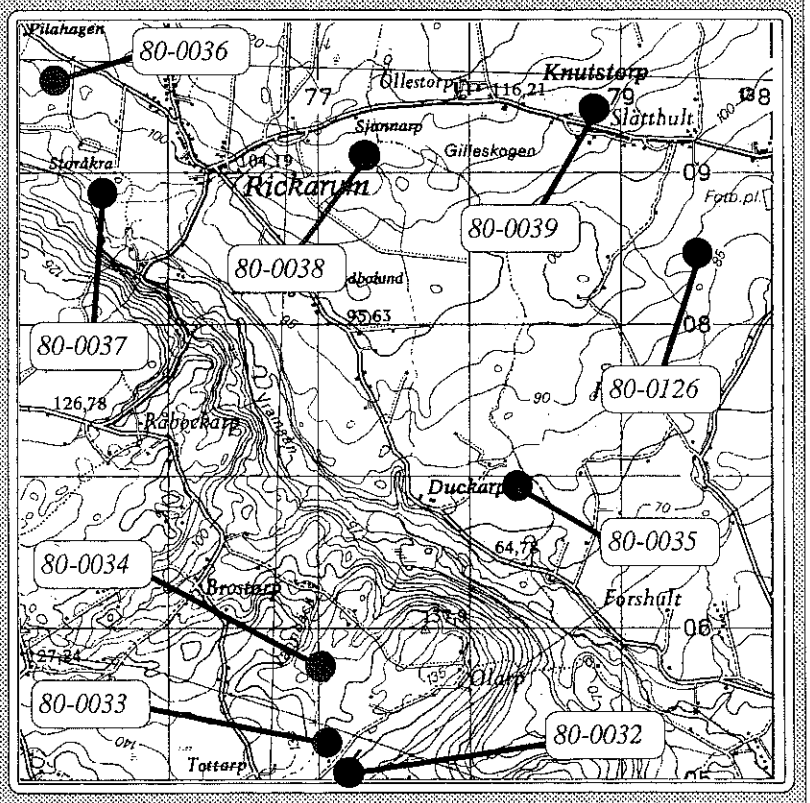

Obj. nr	Obj. namn	Naturtyp	Värde-klass	Areal (ha)	Övrigt
80-0032	Olarp 1	Öppen hagmark	2	2,5	Se även 3D0f
80-0033	Olarp 2	Öppen hagmark	2	3,0	
80-0034	Olarp 3	Öppen hagmark	3	2,5	
80-0035	Duckarp	Annan öppen utmark	2	8,0	
80-0036	Pilhagen	Öppen hagmark	3	2,0	
80-0037	Storåkra	Öppen hagmark	3	1,0	
80-0038	Sjunnarp	Öppen hagmark	3	1,0	
80-0039	Knutstorp	Öppen hagmark	3	1,5	
80-0126	Slätthult	Betad skog	4	7,0	

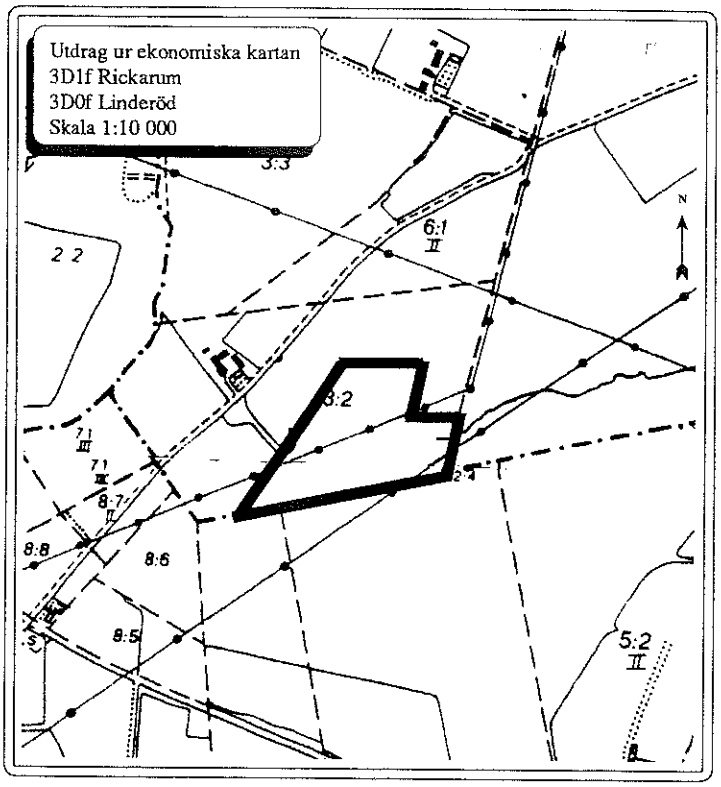

Objekt nummer: 80-0032

Värdeklass: 2

Objektnamn: Olarp 1

Socken: Äsphult

Inventeringsdatum: 1988-08-09

Inventerare: JAN

Naturgeografisk region: 8

Koordinat: 3D1F0C0C

Areal (ha): 2,5

Naturtyp: Öppen hagmark

Vegetationstyper:
Friskäng av rödventyp,
Fuktäng av gräs-lågstarrtyp

Allmän beskrivning: Öppen hagmark utan träd- och buskskikt.

Vegetation: Artrik frisk- och fuktängsvegetation med ett stort antal slåtterindikerande arter. Bland annat växer här slåttergubbe, darrgräs, ängsstarr, kärrfibbla, gökblomster och smörbollar. I artlistan finns även S:t Pers nycklar, jungfru Marie nycklar, grönvit nattviol, nattviol, småvänderot, ängsvädd, jungfrulin, gökärt, revfibbla, daggkåpor, stagg, hirsstarr, slankstarr och grönstarr.

Hävd: Objektet hävdas väl genom bete med nöt.

Markhistoria: Lantmäterihandlingar från 1884 anger äng. Den ekonomiska kartan från 1930 anger öppen betesmark.

Ingrepp, påverkan: Ca 25% av arealen är svagt kvävepåverkad. En kraftledning går genom området. Objeket är påverkat av ett dike.

Befintliga planer och skydd: Objektet är av riksintresse för naturvård (område NL 35). Ett NOLA-avtal berör objektet.

Dokumentation: Saknas.

Omdöme: En ganska stor och artrik hagmark med en utpräglat slåttergynnad vegetation. Större delen av objektet saknar spår av kvävegödselmedel och hävdkontinuiteten är lång.

Urvalskriterier: B, A1.

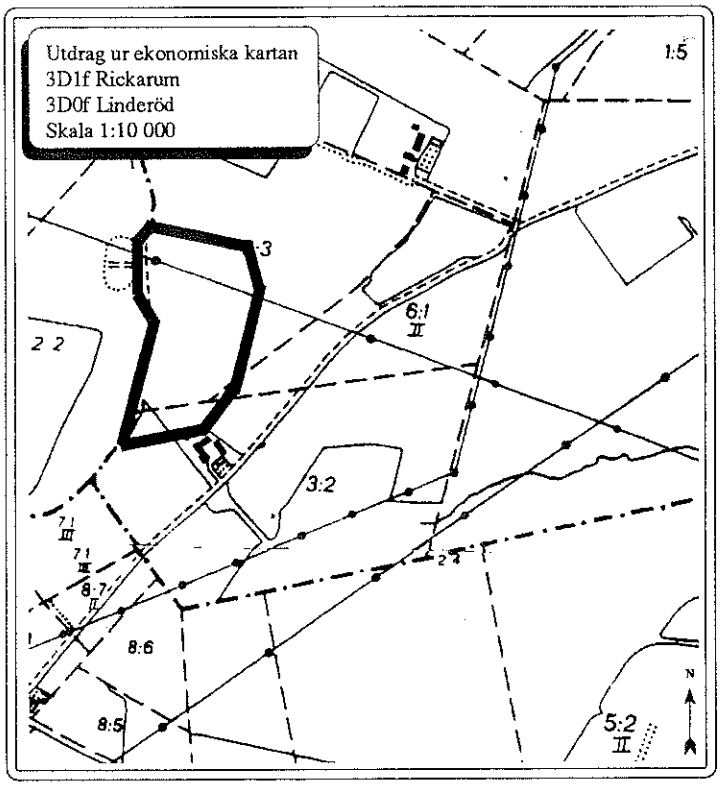

Objekt nummer: 80-0033

Värdeklass: 2

Objektnamn: Olarp 2

Socken: Äsphult

Inventeringsdatum: 1988-08-09

Inventerare: JAN

Naturgeografisk region: 8

Koordinat: 3D1F0C2A

Areal (ha): 3,0

Naturtyp: Öppen hagmark

Vegetationstyper:
Rished av örtrik ljungtyp,
Gräshed av staggtyp

Allmän beskrivning: Öppen hagmark utan trädskikt. I buskskiktet finns en hel del en och slån.

Vegetation: Ris- och gräshedsvegetation med en del indikatorarter för slåtter, bete och kvävebrist. Här finns bland annat slåttergubbe, granspira, svinrot, knägräs, stagg, nattviol, jungfru Marie nycklar, småvänderot, ängsvädd, jungfrulin, gökärt, revfibbla, daggkåpor, hirsstarr och blåbär.

Hävd: Objektet hävdas till största delen väl genom bete med nöt. Ca 25% av arealen är dock svagt hävdad.

Markhistoria: Lantmäterihandlingar från 1884 anger äng. Den ekonomiska kartan från 1930 anger öppen betesmark.

Ingrepp, påverkan: Ca 25% av arealen är svagt kvävepåverkad.

Befintliga planer och skydd: Saknas.

Dokumentation: Saknas.

Omdöme: En ganska stor och artrik hagmark med lång hävdkontinuitet. Vegetationen är till största delen opåverkad av kväve och innehåller en del indikatorarter för slåtter, bete och kvävebrist.

Urvalskriterier: B, A1.

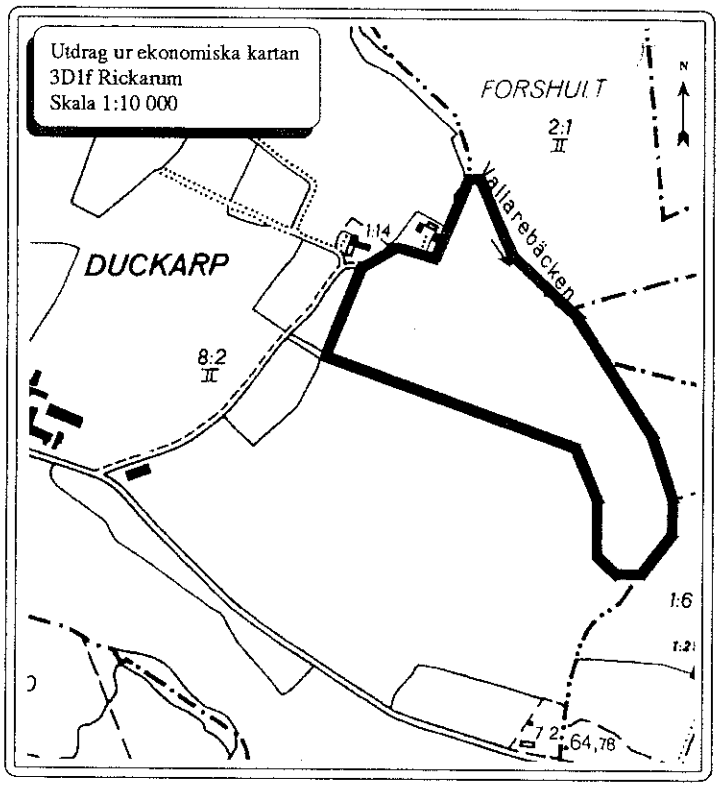

Objekt nummer: 80-0035

Värdeklass: 2

Objektnamn: Duckarp

Socken: Äsphult

Inventeringsdatum: 1988-08-10

Inventerare: JAN

Naturgeografisk region: 8

Koordinat: 3D1F0C2A

Areal (ha): 8,0

Naturtyp: Annan öppen utmark

Vegetationstyper:
Torräng av fårsvingeltyp,
Friskäng av rödventyp,
Fuktäng av gräs-lågstarrtyp

Allmän beskrivning: Öppen utmark med dungar av al. I buskskiktet finns enstaka enar.

Vegetation: Artrik ängsvegetation med en hel del idikatorarter. Bland slåtterindikatorerna finns slåttergubbe, darrgräs, loppstarr, trådtåg, gökblomster och smörbollar. Förekomsten av kattfot, knägräs och kärrsälting indikerar långvarigt bete. I artlistan finns även jungfru Marie nycklar, S:t Pers nycklar, nattviol, grönvit nattviol, småvänderot, ängsvädd, jungfrulin, revfibbla, ögontröst, grönstarr, slankstarr, hirsstarr och stagg.

Hävd: Objektet hävdas till största delen väl genom bete med nöt. Ca 25% av arealen är dock svagt hävdad.

Markhistoria: Lantmäterihandlingar från 1866 anger utmark. Den ekonomiska kartan från 1930 anger öppen betesmark.

Ingrepp, påverkan: Ca 25% av arealen är svagt kvävepåverkad.

Befintliga planer och skydd: Objektet finns med i länets åtgärdsprogram för bevarande av odlingslandskapet (område nr 24). Ett NOLA-avtal berör objektet.

Dokumentation: Saknas.

Omdöme: En stor och artrik utmark med lång hävdkontinuitet. Vegetationen är till största delen opåverkad av kväve och innehåller en del indikatorarter för slåtter, bete och kvävebrist. Objektet är till största delen välhävdat. Björnbärsbuskage håller dock på att utbreda sig över vissa ytor inom objektet.

Urvalskriterier: A1, B.

3D1g Djurröd

Utdrag ur topografiska kartan

3D Kristianstad SO

Skala 1:50 000

0 500 1000 1500 m

N

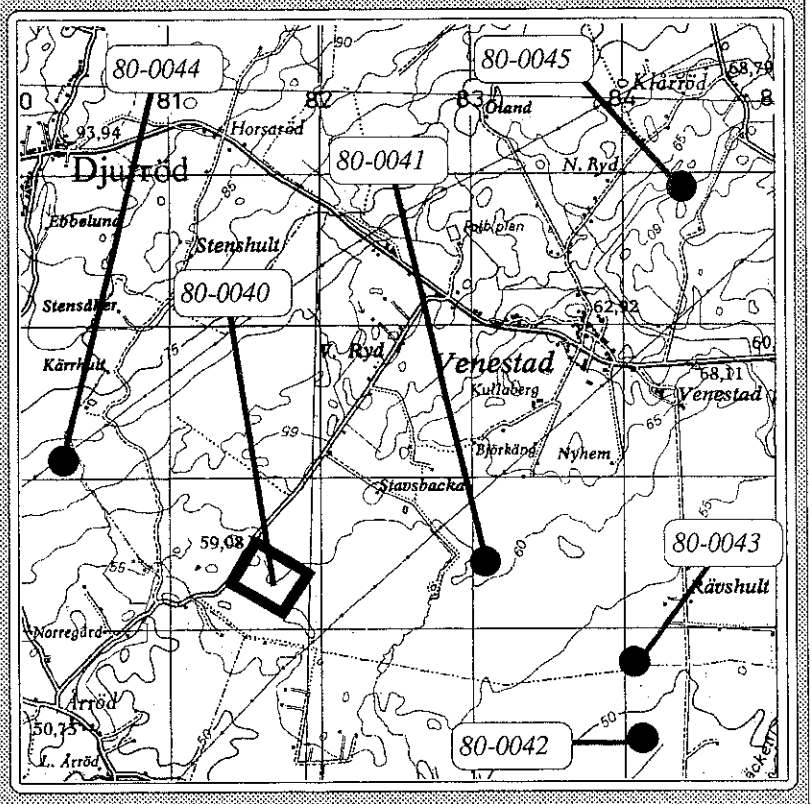

Obj. nr	Obj. namn	Naturtyp	Värde-klass	Areal (ha)	Övrigt
80-0040	Årröd	Buskrik utmark	3	12,0	
80-0041	Stavsbacka	Annan öppen utmark	2	6,5	
80-0042	Rävshult 1	Buskrik utmark	1	5,0	
80-0043	Rävshult 2	Buskrik utmark	3	9,0	
80-0044	Kärrhult	Annan hagmark	3	2,0	
80-0045	Klårröd	Annan hagmark	3	4,0	

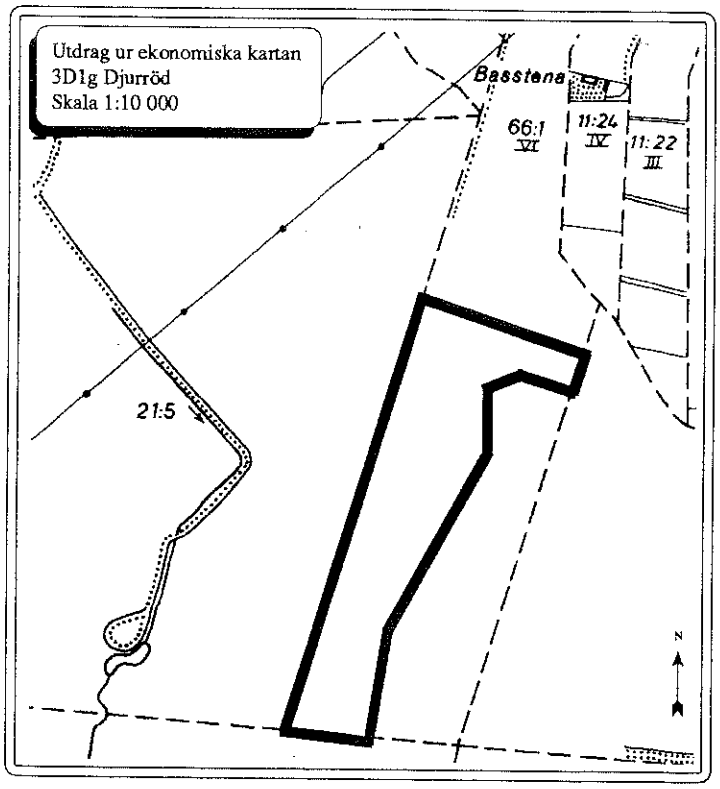

Objekt nummer: 80-0041

Värdeklass: 2

Objektnamn: Stavsbacka

Socken: Träne

Inventeringsdatum: 1987-09-02

Inventerare: JAN

Naturgeografisk region: 8

Koordinat: 3D1G1D5B

Areal (ha): 6,5

Naturtyp: Annan öppen utmark

Vegetationstyper:
Gräshed av staggtyp

Allmän beskrivning: Öppen utmark med dungar av al och björk. I buskskiktet finns en hel del en, slån och lövuppslag.

Vegetation: Artrik gräshedsvegetation med en del indikatorarter för kvävebrist, slåtter och bete. I floran finns bland annat slåttergubbe, darrgräs, granspira, jordtistel, knägräs, borsttåg, klockgentiana, nattviol, ängsviol, ängsvädd, gökärt, brudbröd, ögontröst och hirsstarr.

Hävd: Objektet hävdas svagt genom bete med nöt.

Markhistoria: Lantmäterihandlingar från 1815 anger utmark.

Ingrepp, påverkan: Saknas.

Befintliga planer och skydd: Ett NOLA-avtal berör objektet (avtal nr 47).

Dokumentation: Saknas.

Omdöme: En stor och artrik utmark med lång hävdkontinuitet. Vegetationen är opåverkad av kväve och innehåller en del indikatorarter för slåtter, bete och kvävebrist. Objektet är till största delen svagt hävdat.

Urvalskriterier: A2, B.

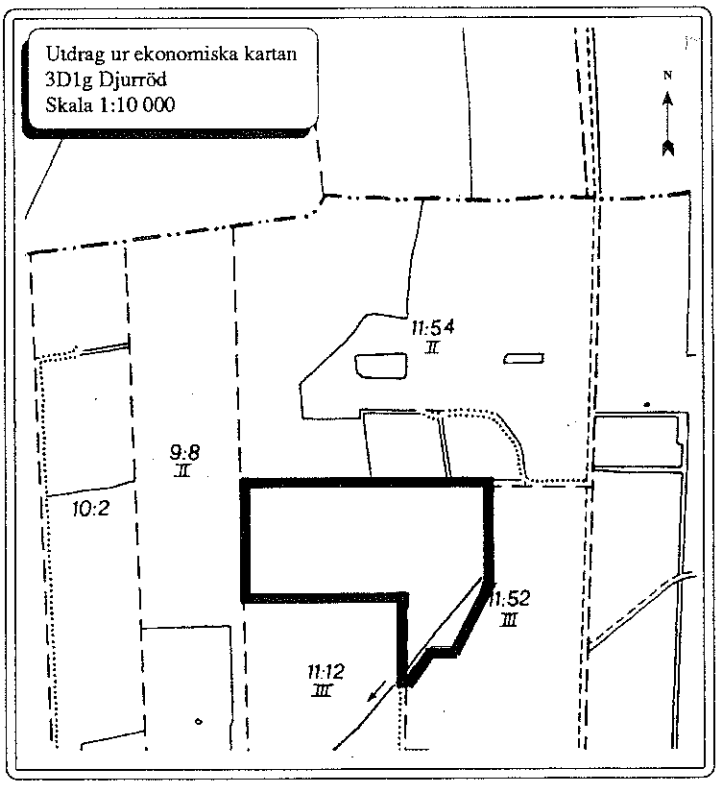

Objekt nummer: 80-0042

Värdeklass: 1

Objektnamn: Rävshult 1

Socken: Träne

Inventeringsdatum: 1987-09-02

Inventerare: JAN/SEM

Naturgeografisk region: 8

Koordinat: 3D1G0E2B

Areal (ha): 5,0

Naturtyp: Buskrik utmark

Vegetationstyper:
Gräshed av staggtyp,
Fuktäng, kåltistelvariant av högörttyp,
Fuktäng av gräs-lågstarrtyp

Allmän beskrivning: Buskrik utmark med stengärden, buskridåer och en fägata. I trädskiktet finns dungar med tall och björk. I det bitvis ganska kraftiga buskskiktet finns en och hagtorn.

Vegetation: Artrik gräsheds- och fuktängsvegetation med en del indikatorarter för kvävebrist, slåtter och bete. I floran finns bland annat slåttergubbe, darrgräs, ängsstarr, klasefibbla, smörbollar, kattfot, jordtistel, knägräs, borsttåg, backtimjan, kustgentiana, nattviol, ängsviol, ängsvädd, jungfrulin, gökärt, revfibbla, ögontröst, rödklint, hirsstarr och näbbstarr.

Hävd: Objektet är ohävdat.

Markhistoria: Lantmäterihandlingar från 1815 anger utmark och äng. Den ekonomiska kartan från 1930 anger öppen betesmark.

Ingrepp, påverkan: En svag igenväxning sker inom ca 25% av objektets areal på grund av att hävd saknas.

Befintliga planer och skydd: Ett NOLA-avtal berör objektet (avtal nr 43). Objektet finns med i länets åtgärdsprogram för bevarande av odlingslandskapet (område nr 32).

Dokumentation: Saknas.

Omdöme: En stor och artrik utmark med lång hävdkontinuitet. Vegetationen är opåverkad av kväve och innehåller en del indikatorarter för slåtter, bete och kvävebrist. Objektet är dessvärre ohävdat. Om objektets höga värde skall bestå måste hävden snarast återupptas, gärna slåtter i kombination med bete.

Urvalskriterier: B, A2.

3D1h Träne

Utdrag ur topografiska kartan

3D Kristianstad SO

Skala 1:50 000

0 500 1000 1500 m

N

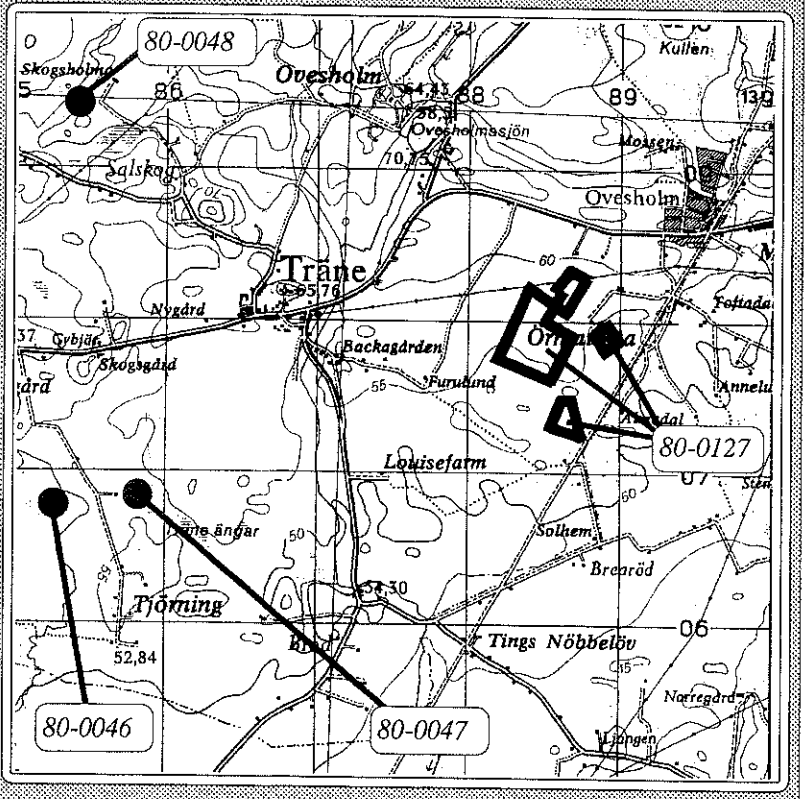

Obj. nr	Obj. namn	Naturtyp	Värde-klass	Areal (ha)	Övrigt
80-0046	NV Körning	Sidvallsäng	1	3,0	
80-0047	Träne ängar	Öppen hagmark	2	2,5	
80-0048	Skogsholma	Öppen hagmark	3	2,5	
80-0127	Örmatofta	Öppen hagmark	2	20,0	

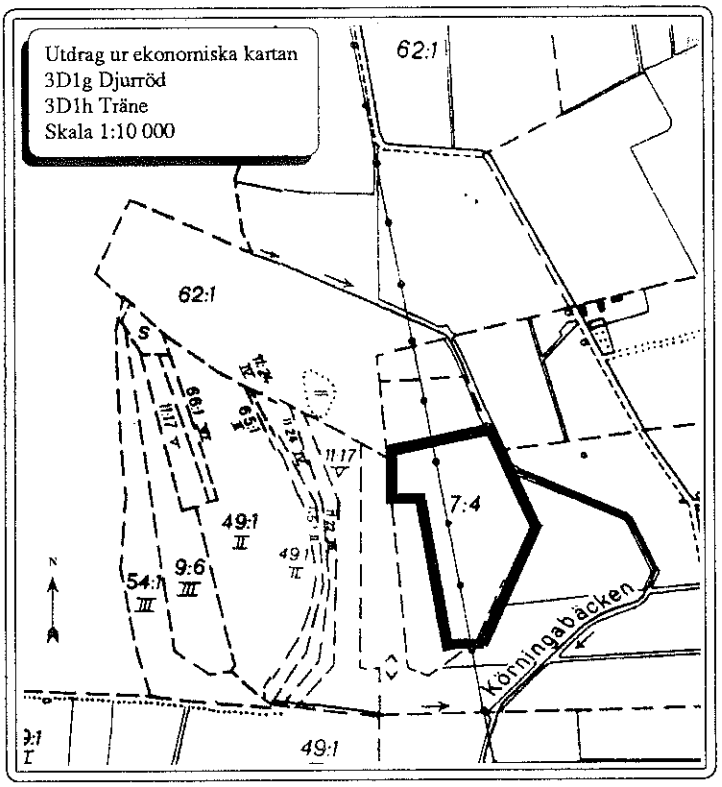

Objekt nummer: 80-0046

Värdeklass: 1

Objektnamn: NV Körning

Socken: Träne

Inventeringsdatum: 1987-08-21

Inventerare: JAN

Naturgeografisk region: 8

Koordinat: 3D1H1A7C

Areal (ha): 3,0

Naturtyp: Sidvallsäng

Vegetationstyper:
Fuktäng av högörttyp,
Fuktäng av gräs-lågstarrtyp,
Fuktäng av kalktyp

Allmän beskrivning: Välhävdad sidvallsäng belägen strax väster om Körningabäcken. I trädskiktet finns dungar av ask, asp och al. Buskskikt saknas.

Vegetation: Artrik fuktängsvegetation med en del indikatorarter för kvävebrist, slåtter och bete. Bland de slåttergynnade arterna finns darrgräs, krissla, gökblomster, ängsskära och smörbollar. Förekomsten av jordtistel, bockrot och kärrsälting indikerar långvarigt bete. I artlistan finns även tvåblad, ängsnycklar, jungfru Marie nycklar, ängsvädd, krussilja, gullviva, prästkrage, revfibbla, rödklint, hirsstarr och näbbstarr.

Hävd: Objektet hävdas väl genom regelbunden slåtter i början av augusti. Fagning sker under våren.

Markhistoria: Lantmäterihandlingar från 1808 anger åker. Den ekonomiska kartan från 1930 anger öppen betesmark.

Ingrepp, påverkan: En svag kvävepåverkan märks i vegetationen på en yta som är mindre än 25% av objektets areal.

Befintliga planer och skydd: Ett NOLA-avtal berör objektet (avtal nr 1).

Dokumentation: Saknas.

Omdöme: Ett ganska stort objekt med en artrik, hävdberoende vegetation som till största delen saknar spår av kvävegödselmedel. Objektet har brukats som åker under början av 1800-talet. Under 1900-talet har bete varit den huvudsakliga brukningsformen. Slåtterbruket startade under början av 1990-talet.

Urvalskriterier: A1.

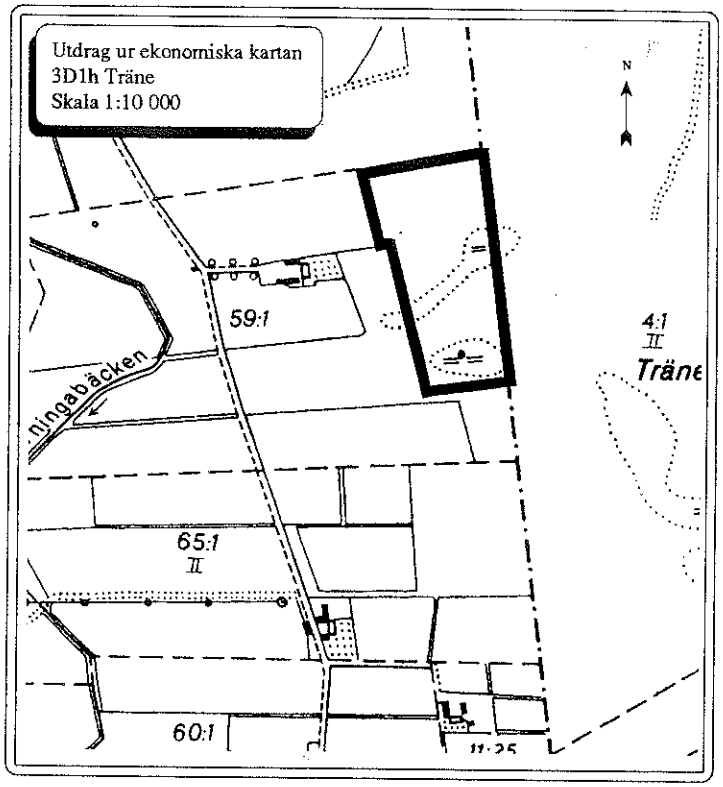

Objekt nummer: 80-0047

Värdeklass: 2

Objektnamn: Träne ängar

Socken: Träne

Inventeringsdatum: 1987-08-24

Inventerare: JAN/SEM/GVN

Naturgeografisk region: 8

Koordinat: 3D1H1A8I

Areal (ha): 3,0

Naturtyp: Öppen hagmark

Vegetationstyper:
Friskäng av rödventyp,
Fuktäng av gräs-lågstarrtyp

Allmän beskrivning: Öppen hagmark med dungar av björk och al. I buskskiktet finns en del en, hagtorn och lövuppslag.

Vegetation: Artrik frisk- och fuktängsvegetation med en del indikatorarter för kvävebrist, slåtter och bete. Bland de slåttergynnade arterna finns slåttergubbe, darrgräs, ängsstarr, slåtterblomma och ängsskära. Jordtistel och knägräs indikerar långvarigt bete. I artlistan finns även ängsvädd, krussilja, jungfrulin, prästkrage, gökärt, rödklint, stagg och hirsstarr.

Hävd: Objektet hävdas väl genom bete med nöt.

Markhistoria: Lantmäterihandlingar från 1808 anger äng. Den ekonomiska kartan från 1930 anger öppen betesmark.

Ingrepp, påverkan: En svag igenväxning sker på en yta som är mindre än 25% av objektets areal.

Befintliga planer och skydd: Saknas.

Dokumentation: Saknas.

Omdöme: En välhävdad hagmark med en ganska artrik och hävdberoende vegetation som saknar spår av kvävegödeselmedel. Hävdkontinuiteten är lång.

Urvalskriterier: A1.

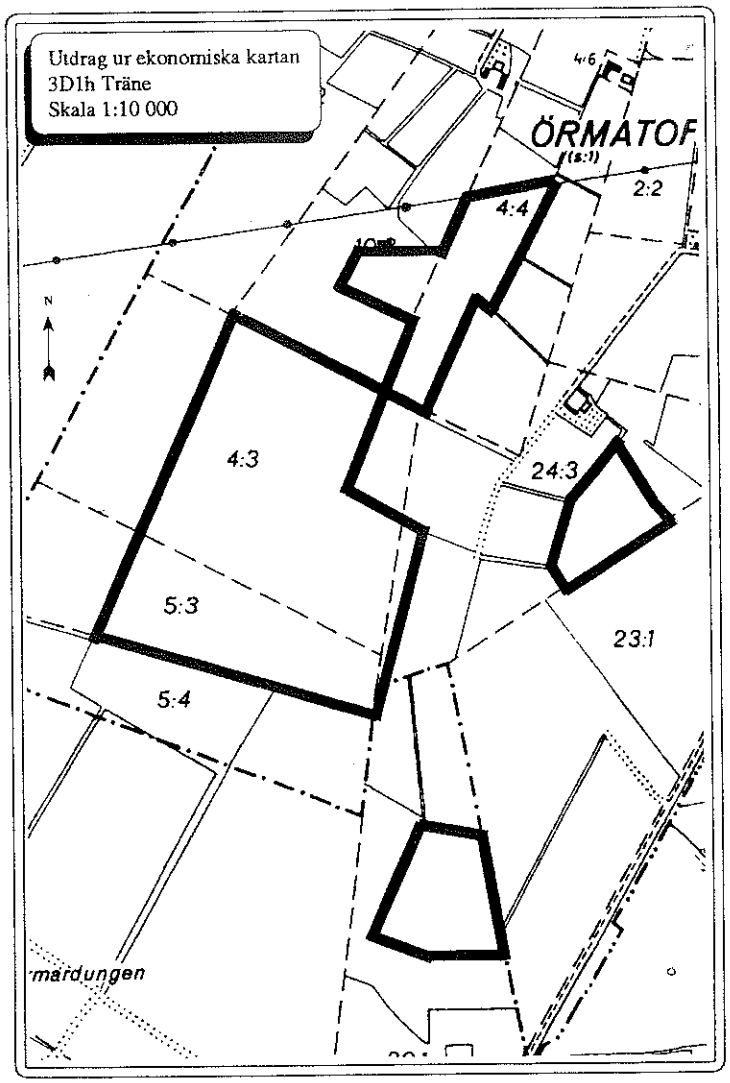

Objekt nummer: 80-0127

Värdeklass: 2

Objektnamn: Örmatofta

Socken: Träne

Inventeringsdatum: 1987-08-24

Inventerare: JAN/SEM/GVN

Naturgeografisk region: 8

Koordinat: 3D1H3D1G

Areal (ha): 20,0

Naturtyp: Öppen hagmark

Vegetationstyper:
Gräshed av staggtyp,
Friskäng av rödventyp,
Friskäng av örtrik typ,
Fuktäng av gräs-lågstarrtyp

Allmän beskrivning: Fyra delområden som tillsammans bildar en öppen hagmark som är belägen i ett småbrutet odlingslandskap med stengärden, fägator och odlingsrösen. I trädskiktet finns dungar med tall, björk och al. I buskskiktet finns en del en, hagtorn, rosor och slån.

Vegetation: Ganska artrik gräsheds- och friskängsvegetation. I artlistan finns bland annat stagg, slankstarr, näbbstarr, hirsstarr, rödklint, ögontröst, revfibbla, gökärt, jungfrulin, ängsvädd, ängsviol och nattviol. Bland de betesindikerande arterna finns blåsuga, jordtistel, knägräs och borsttåg. Arter som indikerar slåtter är bland annat slåttergubbe, ängsskallra, darrgräs, slåtterblomma, ängsstarr och sommarfibbla.

Hävd: Objektet hävdas tämligen väl genom bete med nöt.

Markhistoria: Den ekonomiska kartan från 1932 anger öppen betesmark eller åker för större delen av objektet. Ett parti i den västra delen var blandskog.

Ingrepp, påverkan: En svag igenväxning sker på en yta som är mindre än 25% av objektets areal.

Befintliga planer och skydd: Saknas.

Dokumentation: Saknas.

Omdöme: En välhävdad hagmark med en ganska artrik och hävdberoende vegetation som saknar tydliga spår av kvävegödeselmedel. Hävdkontinuiteten är sannolikt lång. En viss igenväxning sker dock inom mindre delar av objektet.

Urvalskriterier: A2, B.

3D1i Vä

Utdrag ur topografiska kartan

3D Kristianstad SO

Skala 1:50 000

0 500 1000 1500 m

N

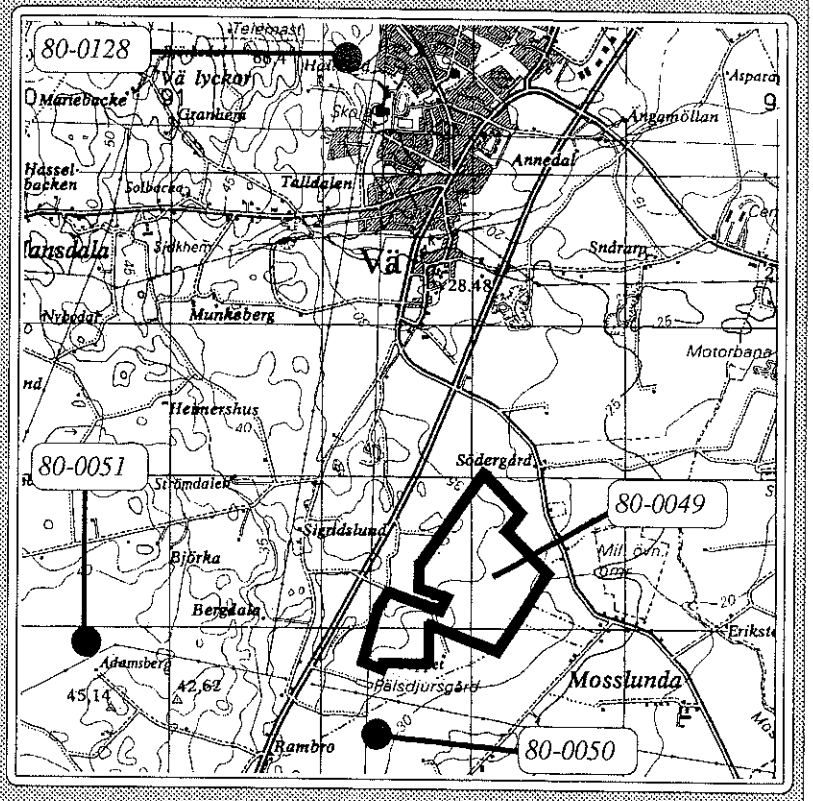

Obj. nr	Obj. namn	Naturtyp	Värde-klass	Areal (ha)	Övrigt
80-0049	Norra Mosslunda	Öppen hagmark	1	52,0	
80-0050	Södra Mosslunda	Öppen hagmark	2	6,0	
80-0051	Adamsberg	Öppen hagmark	2	5,0	
80-0128	Prickesten	Öppen hagmark	4	0,5	

Objekt nummer: 80-0049

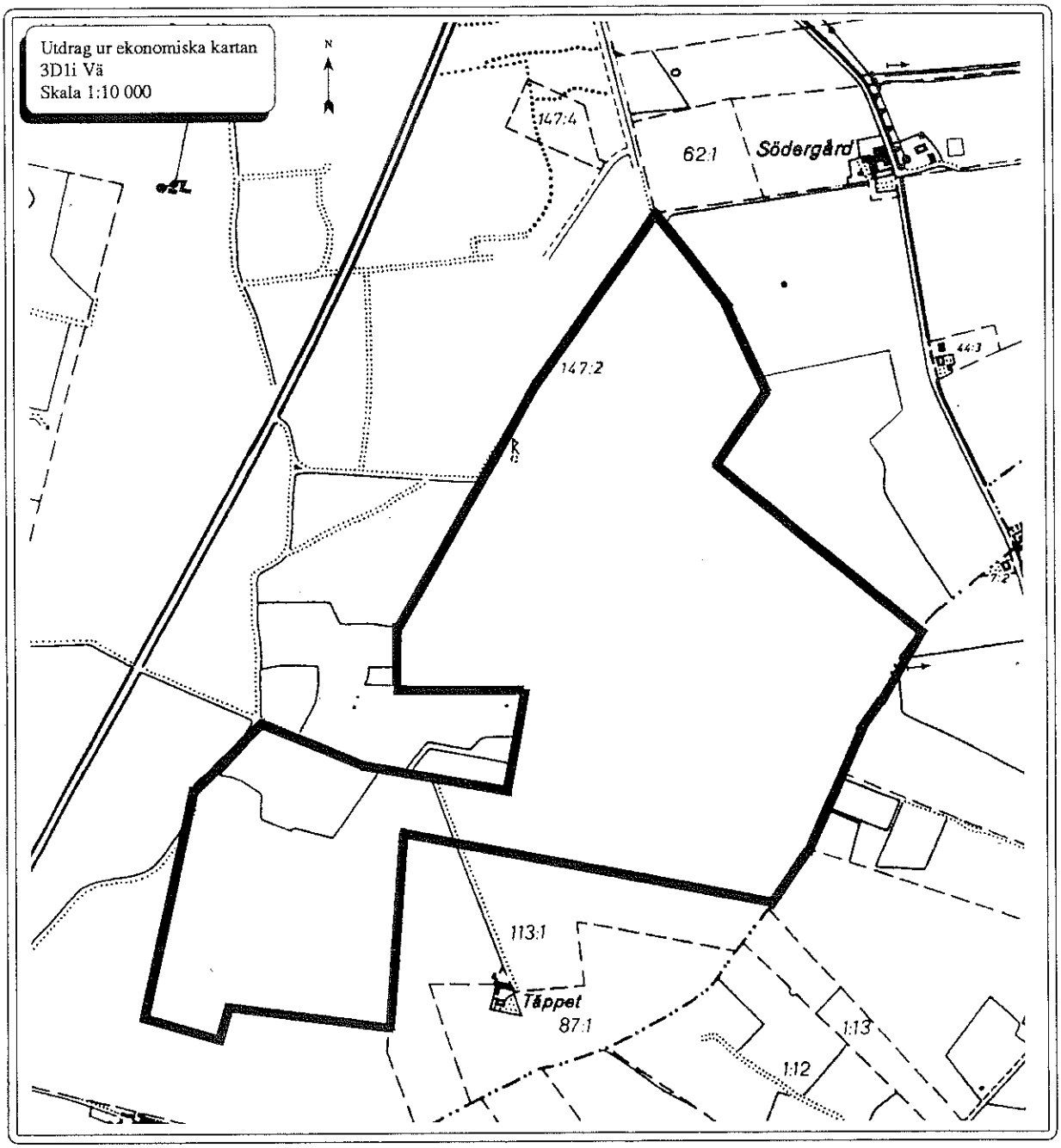

Värdeklass: 1 **Objektnamn:** Norra Mosslunda **Socken:** Vä **Inventeringsdatum:** 1987-08-12

Inventerare: JAN/GVN **Naturgeografisk region:** 7 **Koordinat:** 3D1I1D2C

Areal (ha): 52,0 **Naturtyp**: Öppen hagmark

Vegetationstyper:
Torräng av örtrik ängshavretyp,
Friskäng av örtrik typ,
Fuktäng av gräs-lågstarrtyp,
Fuktäng av kalktyp,

Allmän beskrivning: Öppen, delvis blockrik hagmark med dungar av tall, björk och al i den centrala delen. I buskskiktet finns buskage av en, hagtorn, rosor, slån, fläder och lövuppslag. En fornlämning finns i den nordvästra delen.

Vegetation: Artrika vegetationssamhällen från torräng till fuktäng. Bland de slåtterindikerande arterna finns darrgräs, ängsstarr, klasefibbla, sommarfibbla, slåtterblomma, granspira, ängsskallra och smörbollar. Betesindikerande arter är t.ex jordtistel, knägräs, backnejlika, borsttåg, bockrot, rödkämpar och backtimjan. I artlistan finns även jungfru Marie Nycklar, S:t Pers nycklar, ängsnycklar, nattviol, grönvit nattviol, flockarun, rosettjungfrulin, backtimjan, ormtunga, ängsvädd, krussilja, majviva, jungfrulin, tätört, vildlin, prästkrage, åkervädd, revfibbla, solvända, brudbröd och rödklint.

Hävd: Objektet hävdas väl genom bete med nöt och häst.

Markhistoria: Lantmäterihandlingar från 1822 anger äng. Den ekonomiska kartan från 1930 anger öppen betesmark.

Ingrepp, påverkan: Saknas.

Befintliga planer och skydd: Objektet är av riksintresse för naturvård (område nr 32). Området finns med i länets åtgärdsprogram för bevarande av odlingslandskapet (område nr 26).

Dokumentation: Saknas.

Omdöme: En mycket stor och välhävdad hagmark med en extremt artrik och hävdberoende vegetation som saknar spår av kvävepåverkan. Hävdkontinuiteten är lång. Floran innehåller ett stort antal fridlysta och sällsynta arter.

Urvalskriterier: A1, B.

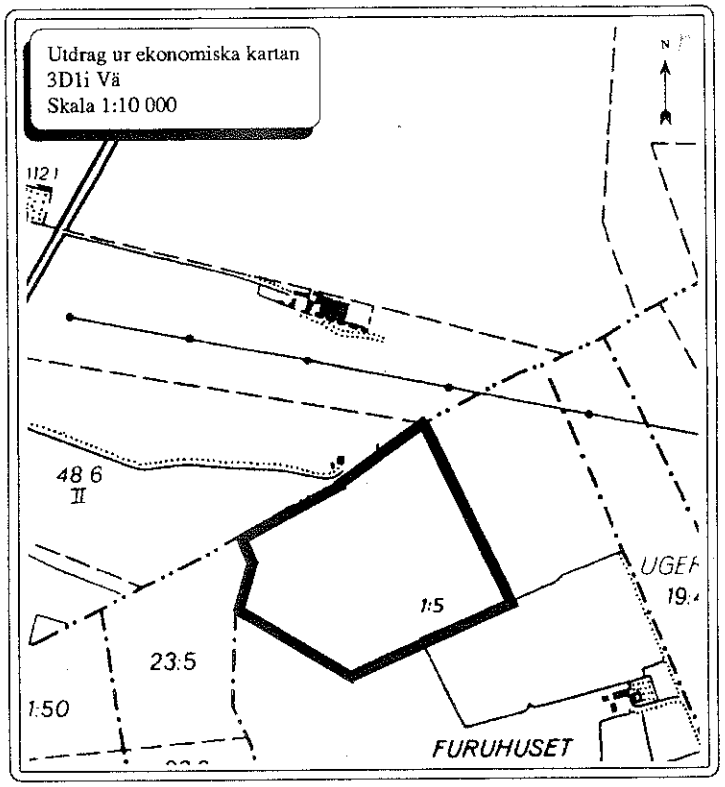

Objekt nummer: 80-0050

Värdeklass: 2

Objektnamn: Södra Mosslunda

Socken: Köpinge

Inventeringsdatum: 1987-08-12

Inventerare: JAN/GVN

Naturgeografisk region: 7

Koordinat: 3D110C2D

Areal (ha): 6,0

Naturtyp: Öppen hagmark

Vegetationstyper:
Friskäng av rödventyp,
Fuktäng av gräs-lågstarrtyp

Allmän beskrivning: Öppen hagmark utan trädskikt. I buskskiktet finns enstaka buskage med en, rosor och slån. Inom objektet finns stengärden och odlingsrösen.

Vegetation: Artrik frisk- och fuktängsvegetation med en del indikatorarter för slåtter och bete. Bland de slåttergynnade arterna finns darrgräs. Förekomsten av blåsuga, jordtistel, knägräs och backtimjan indikerar långvarigt bete. I artlistan finns även backsippa, grönvit nattviol, nattviol, jungfru Marie nycklar, S:t Pers nycklar, ängsviol, jungfrulin, gökärt, åkervädd, slankstarr och hirsstarr.

Hävd: Objektet hävdas till hälften väl genom bete med nöt. Ca 25% av objektets areal är svagt hävdad och övriga delar är ohävdade.

Markhistoria: Lantmäterihandlingar från 1854 anger äng. Den ekonomiska kartan från 1930 anger öppen betesmark.

Ingrepp, påverkan: En svag igenväxning sker på en yta som är mindre än 25% av objektets areal.

Befintliga planer och skydd: Objektet är av riksintresse för naturvård (område NL 32). Området finns med i länets åtgärdsprogram för bevarande av odlingslandskapet (område nr 26).

Dokumentation: Saknas.

Omdöme: En hagmark med en ganska artrik och hävdberoende vegetation som saknar spår av kvävegödeselmedel. Hävdkontinuiteten har varit lång. Delar av objektet är ohävdade eller svagt hävdade.

Urvalskriterier: A2, B.

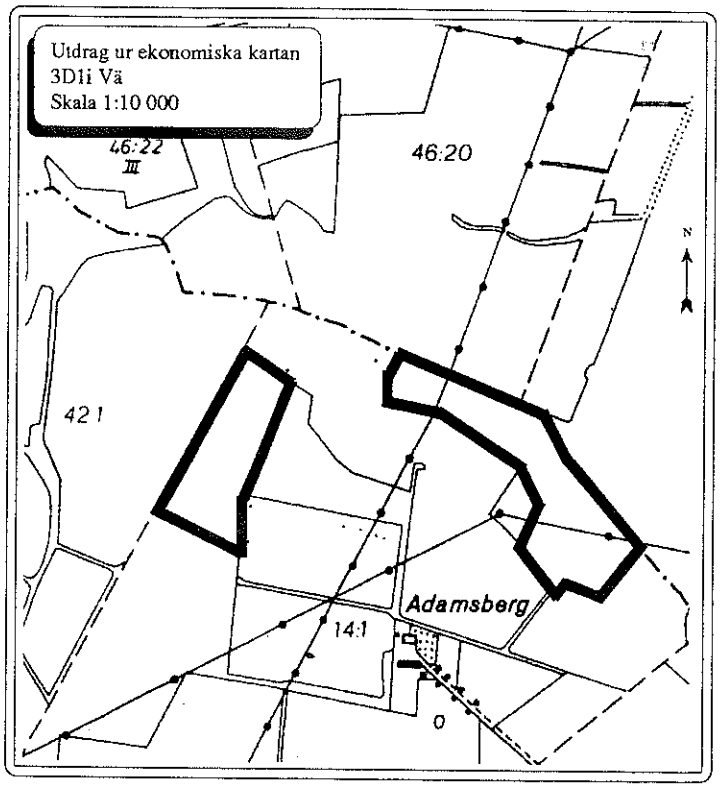

Objekt nummer: 80-0051

Värdeklass: 2

Objektnamn: Adamsberg

Socken: Vä

Inventeringsdatum: 1987-08-13

Inventerare: JAN/GVN

Naturgeografisk region: 7

Koordinat: 3D1I0A9G

Areal (ha): 5,0

Naturtyp: Öppen hagmark

Vegetationstyper:
Friskäng av örtrik typ

Allmän beskrivning: Öppen hagmark utan träd- och buskskikt.

Vegetation: Artrik frisktängsvegetation med en del indikatorarter för slåtter och bete. I artlistan finns darrgräs, stor blåklocka, svinrot, jordtistel, knägräs, backnejlika, bockrot, backtimjan, ängsvädd, jungfrulin, prästkrage, gökärt, åkervädd, brudbröd och rödklint.

Hävd: Objektet hävdas till största delen väl genom bete med nöt. Ca 25% av objektets areal är svagt hävdad.

Markhistoria: Lantmäterihandlingar från 1822 anger åker och äng. Den ekonomiska kartan från 1930 anger öppen betesmark.

Ingrepp, påverkan: En svag kvävepåverkan märks på en yta som är mindre än 25% av objektets areal.

Befintliga planer och skydd: Ett NOLA-avtal berör objektet (avtal nr 2).

Dokumentation: Saknas.

Omdöme: En hagmark med en ganska artrik och hävdberoende vegetation som saknar spår av kvävegödselmedel. Hävdkontinuiteten har varit lång. Delar av objektet är svagt hävdade.

Urvalskriterier: A2, B.

3D1j Norra Åsum

Utdrag ur topografiska kartan

3D Kristianstad SO

Skala 1:50 000

0 500 1000 1500 m

N

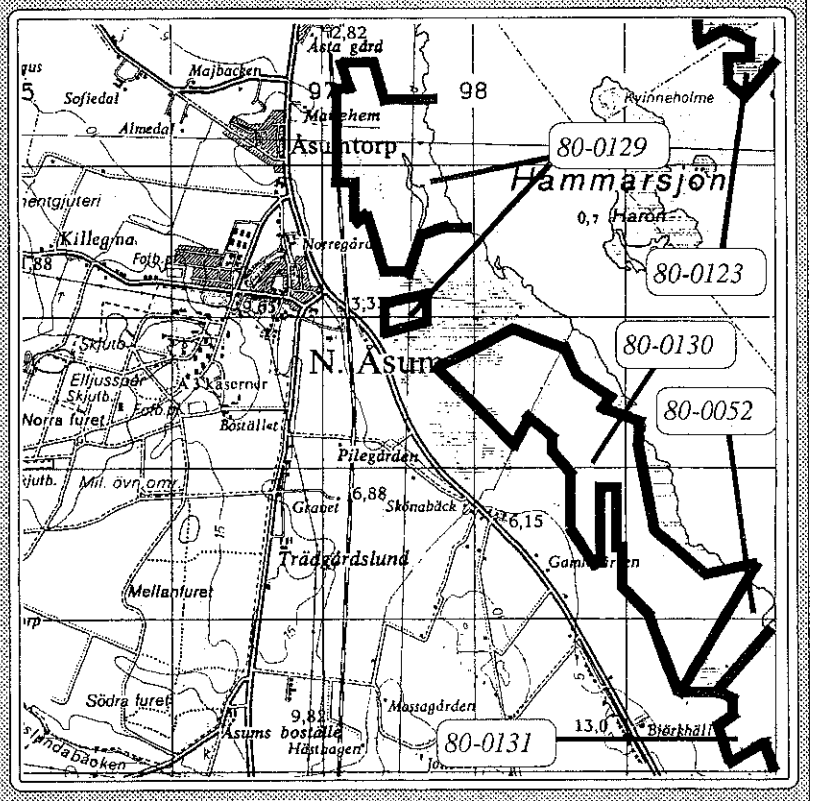

Obj. nr	Obj. namn	Naturtyp	Värde-klass	Areal (ha)	Övrigt
80-0052	Björkhäll	Öppen hagmark	2	15,0	
80-0123	Ekenabben	Sötvattenstrandäng	4	95,0	Se även 3D2j, 3E2a, 3E1a
80-0129	Åsums ängar	Sötvattenstrandäng	3	72,0	
80-0130	Hovby N ängar	Sötvattenstrandäng	3	191,0	
80-0131	Hovby S ängar	Sötvattenstrandäng	4	35,0	Se 3E1a

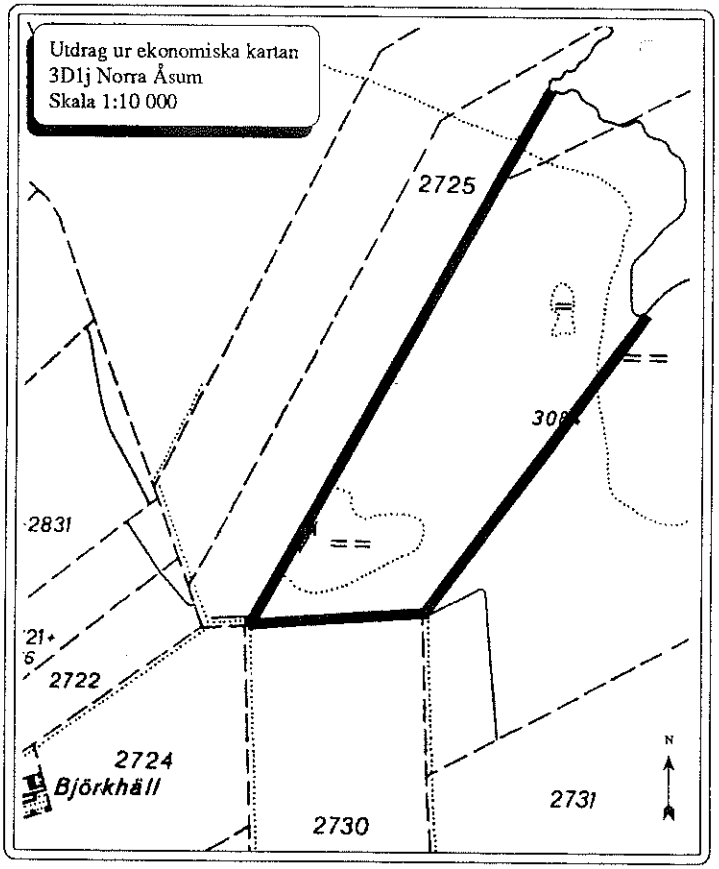

Objekt nummer: 80-0052

Värdeklass: 2

Objektnamn: Björkhäll

Socken: Norra Åsum

Inventeringsdatum: 1989-08-09

Inventerare: JAN

Naturgeografisk region: 7

Koordinat: 3D1J0E9H

Areal (ha): 15,0

Naturtyp: Öppen hagmark

Vegetationstyper:
Fuktäng av gräs-lågstarrtyp,
Fuktäng av kalktyp,
Fuktäng av högstarrtyp,

Allmän beskrivning: Öppen hagmark utan trädskikt och med enstaka lövuppslag i buskskiktet.

Vegetation: Den sydvästligaste delen är en kalkfuktäng. I övriga delar finns en ganska artrik fuktängsvegetation. Inom objektet finns en del indikatorarter för slåtter och bete. Bland de slåtterindikerande arterna finns darrgräs, gökblomster och slåtterblomma. Kärrsälting är en betesindikerande art som förekommer inom objektet. I artlistan finns även rödven, vårbrodd, plattstarr, nålstarr, slankstarr, hundstarr, hirsstarr, flaskstarr, rödsvingel, blåtåtel, tuvtåtel, jättegröe, luddtåtel, timotej, vass, rödklint, kärrtistel, ögontröst, älggräs, sumpmåra, humleblomster, vildlin, käringtand, videört, åkermynta, kärrspira, blodrot, kråkklöver, ängsvädd, rödklöver, småvänderot, kärrviol, kryp-vide, plattsäv, ängsnycklar, knutnarv och höskallra.

Hävd: Den sydvästligaste delen med kalkfuktäng är ohävdad. Den centrala delen till hävdas till hälften väl och till häften svagt genom bete med nöt och häst. Den nordöstra delen hävdas tämligen väl genom slåtter samt genom bete med nöt och häst.

Markhistoria: Lantmäterihandlingar från 1856 anger äng. Den ekonomiska kartan från 1930 anger öppen betesmark.

Ingrepp, påverkan: Den sydvästligaste delen är under svag igenväxning. En viss kvävepåverkan kan spåras i vegetationen i den centrala och nordöstra delen av objeket.

Befintliga planer och skydd: Objektet är av riksintresse för naturvård (område NL 31b). Naturreservat är föreslaget för området i länets naturvårdsplan (område 40). Ett NOLA-avtal berör delar av objektet (avtal nr 24).

Dokumentation: Saknas.

Omdöme: En hagmark med en ganska artrik och hävdberoende vegetation. Hävdkontinuiteten har varit lång. Delar av objektet är svagt hävdade eller ohävdade och en viss kvävepåverkan kan spåras i vegetationen, främst i den nordöstra delen av objektet.

Urvalskriterier: A2, B.

3E1a Rinkaby

Utdrag ur topografiska kartan

3E Karlshamn SV

Skala 1:50 000

0 500 1000 1500 m

N

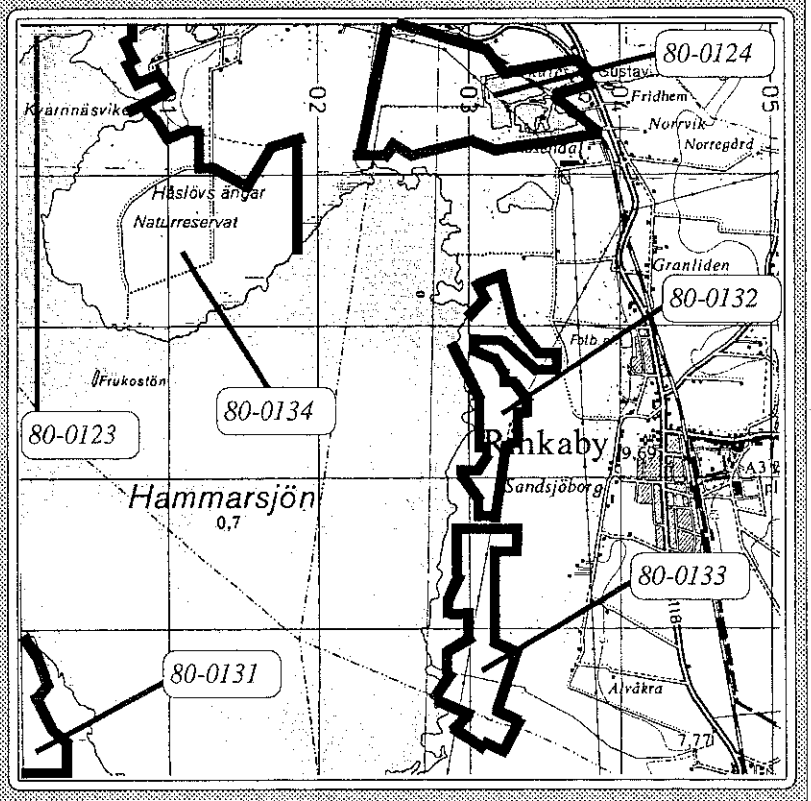

Obj. nr	Obj. namn	Naturtyp	Värde-klass	Areal (ha)	Övrigt
80-0123	Ekenabben	Sötvattenstrandäng	4	95,0	Se även 3D2j, 3E2a, 3D1j
80-0124	Herkulesviken	Sötvattenstrandäng	3	76,0	Se även 3E2a
80-0131	Hovby S ängar	Sötvattenstrandäng	4	35,0	Se även 3D1j
80-0132	Rinkaby N ängar	Sötvattenstrandäng	4	29,0	
80-0133	Rinkaby S ängar	Sötvattenstrandäng	4	24,0	
80-0134	Håslövs ängar	Sötvattenstrandäng	3	157,0	

3E1c Landön

Utdrag ur topografiska kartan

3E Karlshamn SV

Skala 1:50 000

0 500 1000 1500 m

N

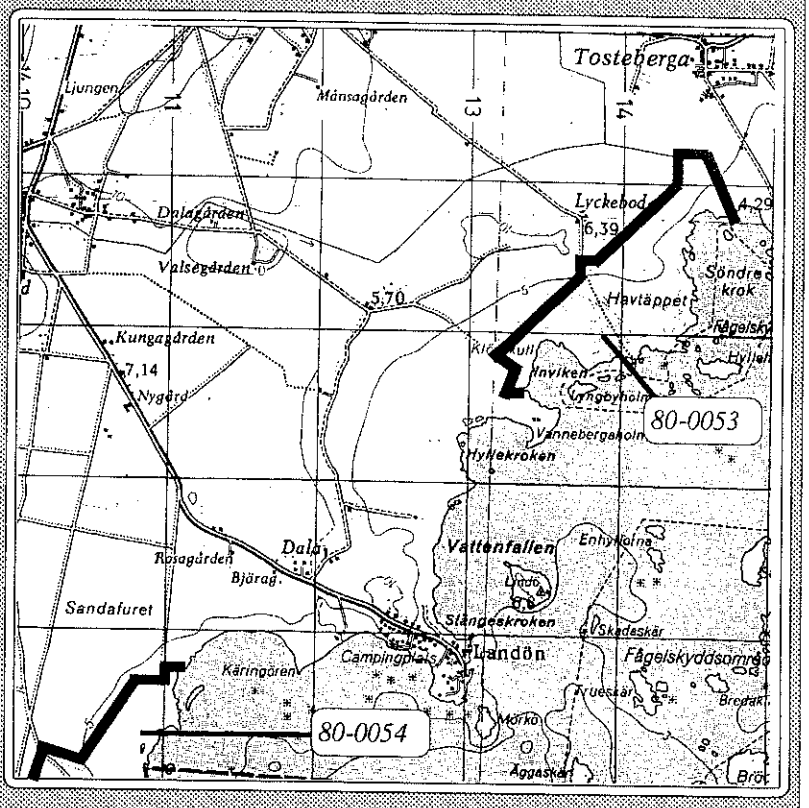

Obj. nr	Obj. namn	Naturtyp	Värde-klass	Areal (ha)	Övrigt
80-0053	Havtäppet	Öppen hagmark	1	96,0	
80-0054	Östra Hammaren	Öppen hagmark	1	80,0	Se 3E0c, 3E0b

Objekt nummer: 80-0053

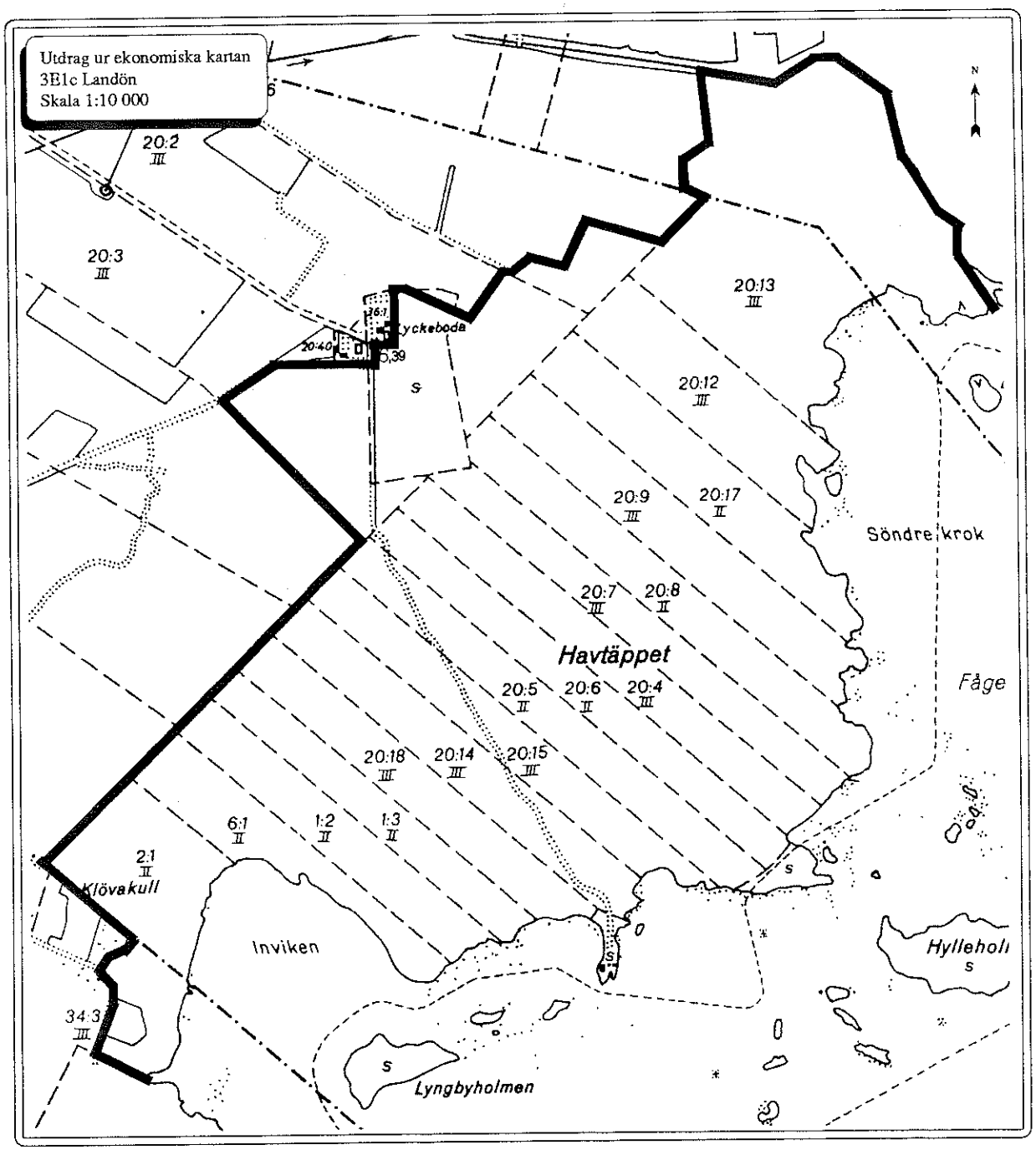

Värdeklass: 1 **Objektnamn:** Havtäppet **Socken:** Trolle-Ljungby

Inventeringsdatum: 1987-06-24 **Inventerare:** JAN/GVN **Naturgeografisk region:** 7

Koordinat: 3E1C3E3B **Areal (ha):** 96,0 **Naturtyp:** Havsstrandäng

Vegetationstyper:
Torräng av örtrik ängshavretyp
Fuktäng av kalktyp
Övre landstrandvegetation av salttåg-rödsvingeltyp

Allmän beskrivning: Havsstrandäng med dungar av tall och björk i trädskiktet. I buskskiktet finns en hel del en, hagtorn, rosor, fläder och lövuppslag.

Vegetation: Huvudsakligen övre landstrandvegetation med salttåg-rödsvingelsamhällen. Karakteristisk vegetationszonering saknas (ingen nedre landstrandvegetation m m). I strandvegetationen finns inslag av artrika torrängar och kalkfuktängar. Här finns en mängd indikatorarter för slåtter och långvarigt bete som t.ex darrgräs, ängsstarr, slåtterblomma, granspira, ängsskallra, backruta, kattfot, jordtistel, knägräs, knölsmörblomma, backtimjan och kärrsälting. I artlistan finns även busktörne, älväxing, rosettjungfrulin, S:t Pers nycklar, dvärgarun, kustarun, ängsnycklar, nattviol, ljungögontröst, jungfru Marie nycklar, majviva, kärrspira, tätört, mandelblomma, buskviol, ängsviol, småvänderot, ängsvädd, småfingerört, vildlin, åkervädd, revfibbla, solvända, brudbröd, rödklint, spåtistel, låsbräken, kustgentiana, sumpgentiana, luddkrissla, backsippa, axveronika, stagg, hirsstarr och slankstarr.

Hävd: Halva objektet hävdas väl genom bete med nöt, får och häst. Övriga delar är svagt hävdade eller ohävdade.

Markhistoria: Lantmäterihandlingar från 1848 anger äng. Den ekonomiska kartan från 1930 anger öppen betesmark.

Ingrepp, påverkan: Hälften av objektets areal är under igenväxning.

Befintliga planer och skydd: Delar av objektet är av riksintresse för naturvård (område NL 25). Naturreservat är föreslaget för området i länets naturvårdsplan (område 27). Landskapsbildsskydd gäller. Delar av objektet finns med i länets kulturminnesvårdsplan (område nr 21). Ett NOLA-avtal berör delar av objektet (avtal nr 85). Objektet finns med i länets åtgärdsprogram för bevarande av odlingslandskapet (område nr 14).

Dokumentation: Naturvårdsplan över Skåne, del Kristianstads län. Länsstyrelsen i Kristianstads län 1975.

Omdöme: En stor men bitvis svagt hävdad och ohävdad havsstrandäng med en synnerligen artrik och hävdberoende vegetation. Ett mycket stort antal indikatorarter för slåtter, långvarigt bete och kvävebrist finns i området. Vegetationen uppvisar inga spår av kvävepåverkan. Den karakteristiska vegetationszoneringen för en havsstrandäng vid Östersjön saknas.

Urvalskriterier: B, A2.

3E1d Rakö

Utdrag ur topografiska kartan

3E Karlshamn SV

Skala 1:50 000

0 500 1000 1500 m

N

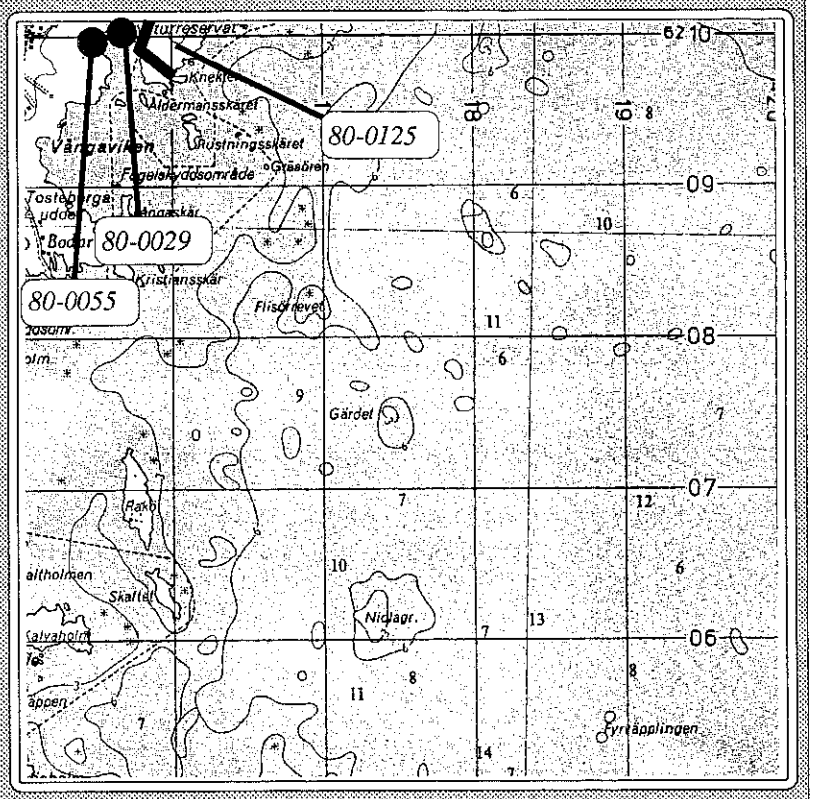

Obj. nr	Obj. namn	Naturtyp	Värde-klass	Areal (ha)	Övrigt
80-0029	Tosteberga SV	Havsstrandäng	2	2,5	Se 3E2d
80-0055	Tosteberga udde	Öppen hagmark	2	7,0	Se även 3E2d
80-0125	Tosteberga ängar	Buskrik utmark	1	50,0	Se 3E2d

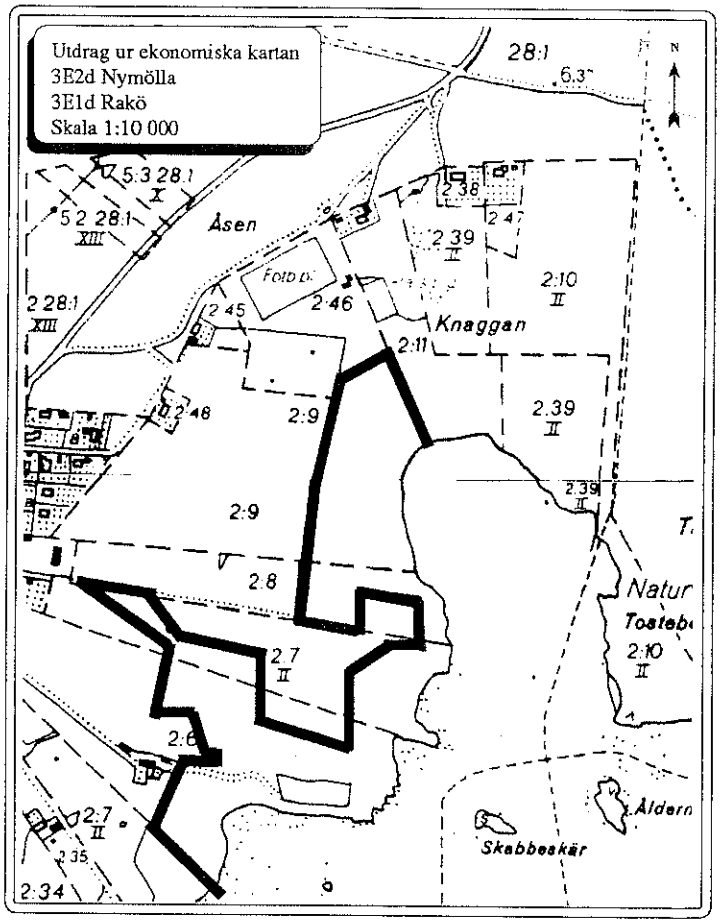

Objekt nummer: 80-0055

Värdeklass: 2

Objektnamn: Tosteberga udde

Socken: Trolle-Ljungby

Inventeringsdatum: 1987-06-24

Inventerare: JJN

Naturgeografisk region: 7

Koordinat: 3D1D4A7F

Areal (ha): 7,0

Naturtyp: Öppen hagmark

Vegetationstyper:
Torräng av örtrik ängshavretyp,
Fuktäng av gräs-lågstarrtyp

Allmän beskrivning: Öppen, blockrik hagmark utan trädskikt och med en del hagtorn, rosor och slån i buskskiktet.

Vegetation: Artrik torr- och fuktängsvegetation med en hel del indikatorarter för bete och slåtter. Här växer bland annat darrgräs, krissla, gökblomster, ängsskära, ängsruta, vårstarr, jordtistel, bockrot, backtimjan och kärrsälting. I vegetationen finns även ängsnycklar, S:t Pers nycklar, ängsvädd, brudbröd och rödklint.

Hävd: Objektet hävdas väl genom bete med nöt.

Markhistoria: Den ekonomiska kartan från 1930 anger öppen betesmark.

Ingrepp, påverkan: Ca 25% av objektets areal har spår av kvävepåverkan. Lika stor areal är under svag igenväxning.

Befintliga planer och skydd: Objektet är av riksintresse för naturvård (område NL 25). Landskapsbildsskydd gäller. Objektet finns med i länets kulturminnesvårdsprogram (område nr 21). Ett NOLA-avtal berör delar av objektet (avtal nr 96).

Dokumentation: Saknas.

Omdöme: En hagmark med en ganska artrik och hävdberoende vegetation. Hävdkontinuiteten har varit lång. Delar av objektet är svagt hävdade och en viss kvävepåverkan kan spåras i vegetationen.

Urvalskriterier: A2, B.

3D0e Ylleröd

Utdrag ur topografiska kartan

3D Kristianstad SV

Skala 1:50 000

0 500 1000 1500 m

N

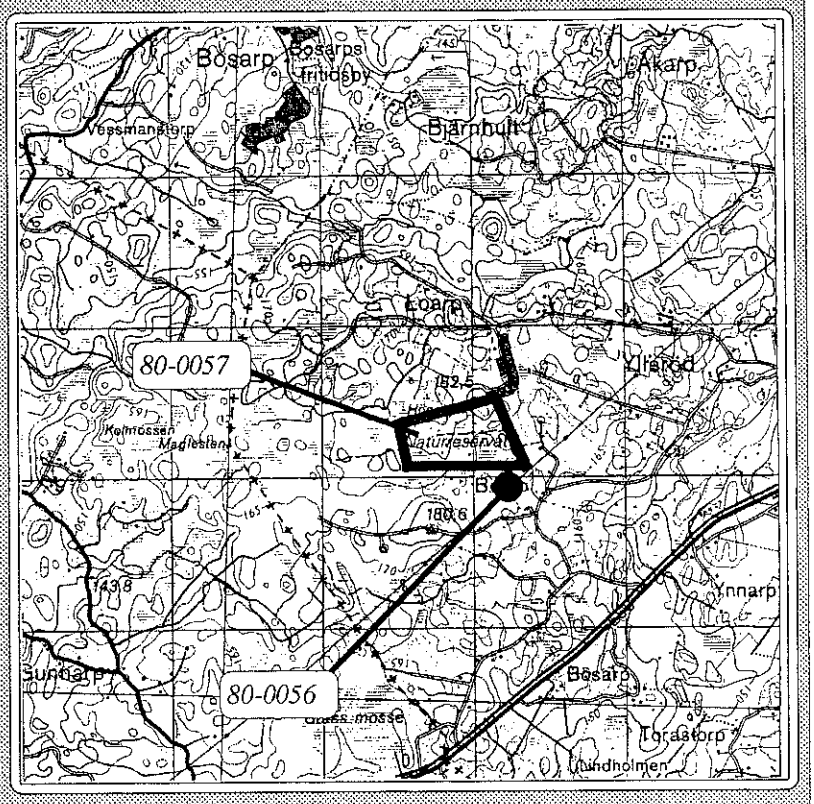

Obj. nr	Obj. namn	Naturtyp	Värde-klass	Areal (ha)	Övrigt
80-0056	Boarp	Annan öppen utmark	2	4,0	
80-0057	Boarps hed	Enefälad	1	30,2	

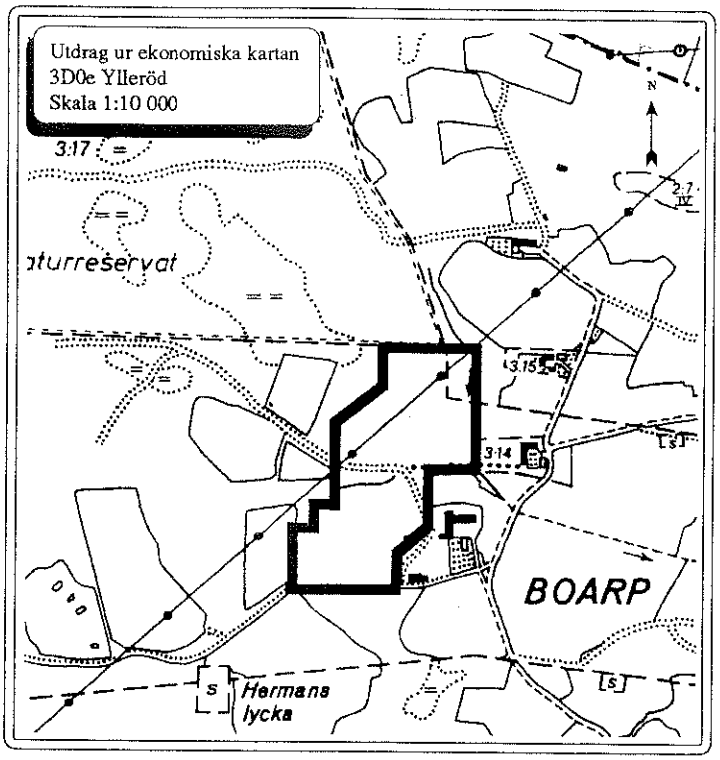

Objekt nummer: 80-0056

Värdeklass: 2

Objektnamn: Boarp

Socken: Linderöd

Inventeringsdatum: 1988-06-02

Inventerare: GVN

Naturgeografisk region: 8

Koordinat: 3D0E1D8D

Areal (ha): 4,0

Naturtyp: Annan öppen utmark

Vegetationstyper:
Gräshed av rödventyp,
Gräshed av staggtyp

Allmän beskrivning: Öppen utmark med stengärden och en fägata. I trädskiktet finns enstaka exemplar av gran, björk och al. I buskskiktet finns en och annan en samt lövuppslag. Objektet är beläget strax söder om naturreservatet Boarps hed.

Vegetation: Ganska artrik gräshedsvegetation med bland annat slåtterindikerande arter som slåttergubbe, trådtåg, granspira och svinrot. Bland betesindikatorerna finns blåsuga, knägräs och borsttåg. I artlistan finns även kambräken, lingon, ljung, blåbär, ängsviol, ärenpris, ängsvädd, jungfrulin, käringtand, gökärt, rotfibbla, gråfibbla, kabbleka, vitsippa, daggkåpor, röllika, ängsfryle, knippfryle, rödsvingel, fårsvingel, tuvtåtel, pillerstarr, hirsstarr, hundstarr och vårbrodd.

Hävd: Objektet hävdas väl genom bete med nöt.

Markhistoria: Lantmäterihandlingar från 1840 anger utmark. Den ekonomiska kartan från 1930 anger öppen betesmark.

Ingrepp, påverkan: Ca 25% av objektets areal är svagt kvävepåverkad. Lika stor areal är under svag igenväxning.

Befintliga planer och skydd: Objektet finns med i länets åtgärdsprogram för bevarande av odlingslandskapet (område nr 30).

Dokumentation: Saknas.

Omdöme: En fin gammal utmark med en hävdberoende vegetation som till största delen ej är kvävepåverkad. Flera arter indikerar kvävebrist samt kontinuerlig slåtter- och beteshävd. Delar av objektet är under svag igenväxning.

Urvalskriterier: A2.

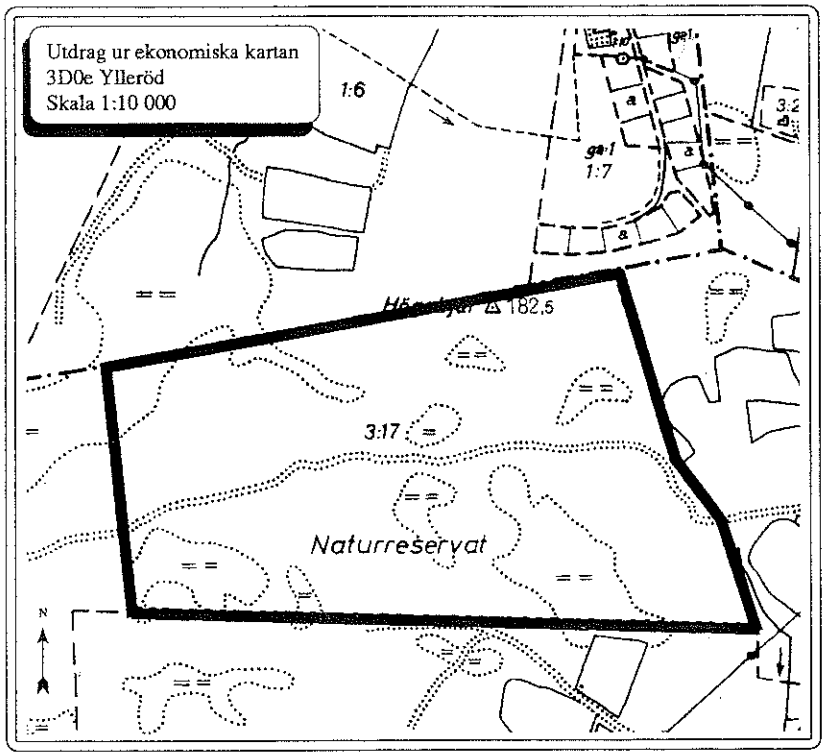

Objekt nummer: 80-0057

Värdeklass: 1

Objektnamn: Boarps hed

Socken: Linderöd

Inventeringsdatum: 1989-08-01

Inventerare: CPN

Naturgeografisk region: 8

Koordinat: 3D0E2C1I

Areal (ha): 30,2

Naturtyp: Enefälad

Vegetationstyper:
Rished av ljungtyp,
Gräshed av staggtyp,
Öppet sumpkärr

Allmän beskrivning: Naturreservatet Boarps hed är högt beläget på Linderödsåsen i närheten av länsgränsen mot Malmöhus län. Objektet är en liten rest av ett vidsträckt hedlandskap som var vanligt på Linderödsåden för drygt 100 år sedan. Landskapet vid Boarp är småkuperat med mjuka kullar och talrika kärr i sänkorna. Berggrunden ligger på ca fem meters djup och består av röd till gråröd, mestadels finkornig granit. Vid Högabjär, i den nordöstra delen av reservatet går berget i dagen. Jordtäcket utgöres av sandig-moig morän, med viss torvbildning i sänkorna. I trädskiktet finns dungar av björk, tall och al och buskskiktet utgöres av en som är relativt jämnt spridd över stora delar av reservatet. Bitvis finns en del lövuppslag. I den östra delen finns inslag av gammal åkermark.

Vegetation: Ganska artfattig rishedsvegetation med inslag av gräshed och kärr. I artlistan finns bland annat ljungögontröst, slåttergubbe, borsttåg, granspira, gökärt, svinrot, klockljung, knägräs, krypven, lingon, löktåg, monke, pillerstarr, rosling, rödnarv, rödven, röllika, småsileshår, stenmåra, stjärnstarr, tranbär, trådtåg, tuvull, vattenklöver, vitag, vitsippa, ängsgröe, ängskovall och ängsull. På den gamla åkermarken i öster finns en mer trival, kvävepåverkad vegetation.

Hävd: Objektet hävdas väl genom bete med nöt. Delar av området brännes regelbundet.

Markhistoria: Lantmäterihandlingar från 1800-talet anger utmark. Den ekonomiska kartan från 1930 anger öppen betesmark.

Ingrepp, påverkan: Ca 25% av objektets areal är svagt kvävepåverkad. Lika stor areal är under svag igenväxning.

Befintliga planer och skydd: Området är avsatt som naturreservat sedan 1976.

Dokumentation: Ericson, J,. 1966: Boarps hed. Artikel i Skånes Natur 1966, nr 2, sid 38 - 41.
Mattiasson, G., 1971: Vegetationskartering av Boarps hed. Arkivet, änsstyrelsen i Kristianstads län, ej publicerat.

Omdöme: En fin gammal utmark med en hävdberoende vegetation som till största delen ej är kvävepåverkad. Flera arter indikerar kvävebrist samt kontinuerlig slåtter- och beteshävd. Delar av objektet är under svag igenväxning.

Urvalskriterier: A1.

3D0f Linderöd

Utdrag ur topografiska kartan

3D Kristianstad SO

Skala 1:50 000

0 500 1000 1500 m

N

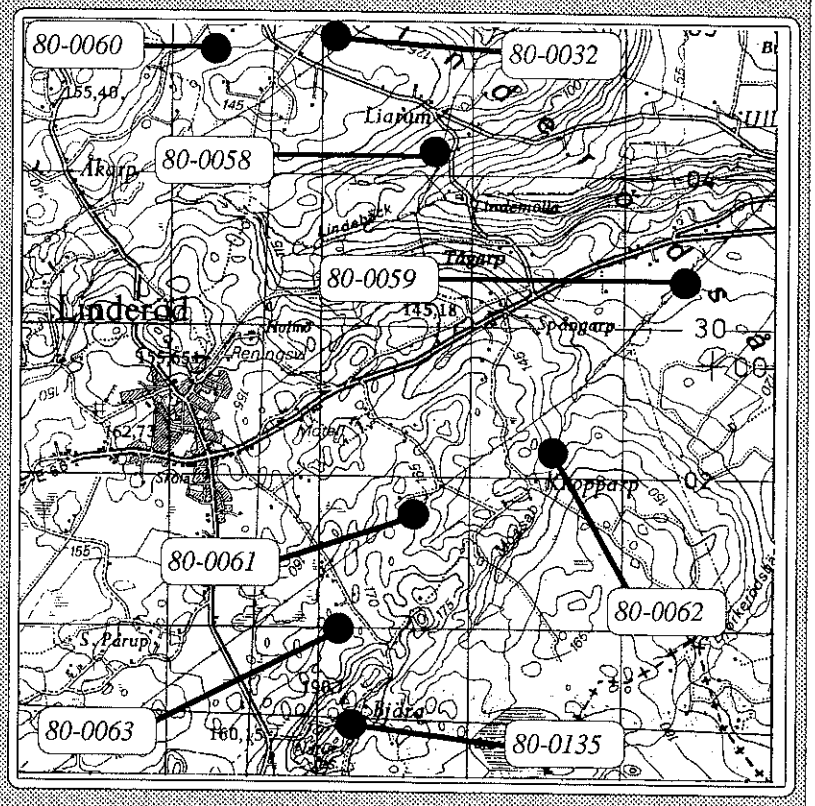

Obj. nr	Obj. namn	Naturtyp	Värde-klass	Areal (ha)	Övrigt
80-0032	Olarp 1	Öppen hagmark	2	2,5	Se 3D1f
80-0058	Liarum	Öppen hagmark	2	3,0	
80-0059	Spångarp	Öppen hagmark	2	4,0	
80-0060	Tottarp	Annan hagmark	3	2,0	
80-0061	V Knopparp	Öppen hagmark	1	3,0	
80-0062	NO Knopparp	Öppen hagmark	3	2,5	
80-0063	N Bjära	Öppen hagmark	2	1,0	
80-0135	Bjära	Öppen hagmark	4	1,4	Ej inventerat i fält

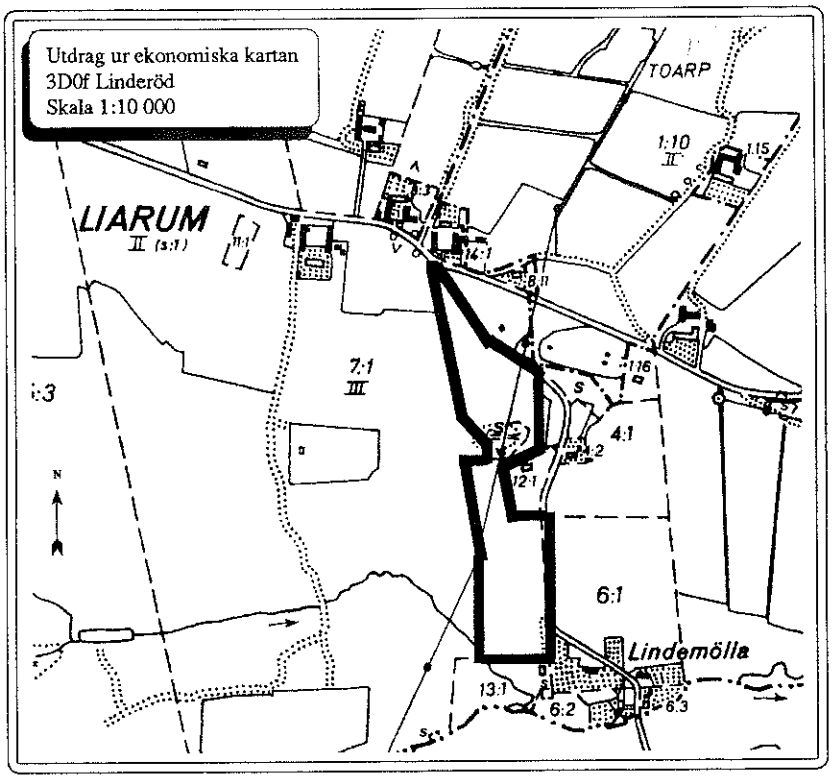

Objekt nummer: 80-0058

Värdeklass: 2

Objektnamn: Liarum

Socken: Äsphult

Inventeringsdatum: 1988-06-07

Inventerare: JJN

Naturgeografisk region: 8

Koordinat: 3D0F4C0I

Areal (ha): 3,0

Naturtyp: Öppen hagmark

Vegetationstyper:
Friskäng av rödventyp,
Friskäng av örtrik typ,
Fuktäng av högörttyp

Allmän beskrivning: Mycket vackert belägen hagmark med skottskogsrester i den centrala delen. Inom objektet finns stengärden och odlingsrösen. I trädskiktet finns ek, bok, avenbok, skogsalm, björk och al. I det glesa buskskiktet finns en, hassel, hagtorn, rosor, björnbär och lövuppslag. Delar av marken är naturligt översilad av framspringande grundvatten.

Vegetation: Mycket artrik frisk- och fuktängsvegetation med en mängd indikatorarter för främst slåtter men även långvarigt bete. Här växer bland annat slåttergubbe, darrgräs, loppstarr, brudborste, kärrfibbla, sommarfibbla, svinrot, smörbollar, knägräs och knölsmörblomma. I artlistan finns även S:t Pers nycklar, jungfru Marie nycklar, tvåblad, nattviol, ängsviol, småvänderot, ängsvädd, mandelblomma, gullviva, jungfrulin, videört, prästkrage, gökärt, åkervädd, revfibbla, gråfibbla, humleblomster, skogsnäva, gulmåra, stenmåra, vitmåra, brudbröd, rödklint, ängsbräsma, kabbleka, stagg, ängskavle, vårbrodd, luddhavre, hundstarr, hirsstarr, rödsvingel, luddtåtel, rörflen och skogssäv.

Hävd: Den norra delen hävdas till hälften väl och till hälften svagt genom bete med nöt. Den södra delen hävdas till största delen väl genom bete med nöt.

Markhistoria: Lantmäterihandlingar från 1843 anger äng. Den ekonomiska kartan från 1930 anger öppen betesmark.

Ingrepp, påverkan: Ca 25% av den södra delen är svagt kvävepåverkad. Lika stor areal är under svag igenväxning i den södra delen.

Befintliga planer och skydd: Området är av riksintresse för naturvård (område nr NL 35). I länets naturvårdsplan är landskapsbildsskydd föreslaget (område nr 52). Ett NOLA-avtal berör objektet (avtal nr 57). Objektet finns med i länets åtgärdsprogram för bevarande av odlingslandskapet (område nr 31).

Dokumentation: Naturvårdsplan över Skåne, del Kristianstads län. Länsstyrelsen i Kristianstads län 1975.

Omdöme: En mycket vackert belägen hagmark med skottskogsrester och med en mycket artrik vegetation som saknar betydande spår av kvävegödselmedel. Hävdkontinuiteten är lång vilket kan avläsas i det stora antalet indikatorarter inom objektet. Betestrycket kunde vara något högre. En viss igenväxning sker, främst i den södra delen.

Urvalskriterier: A2, B.

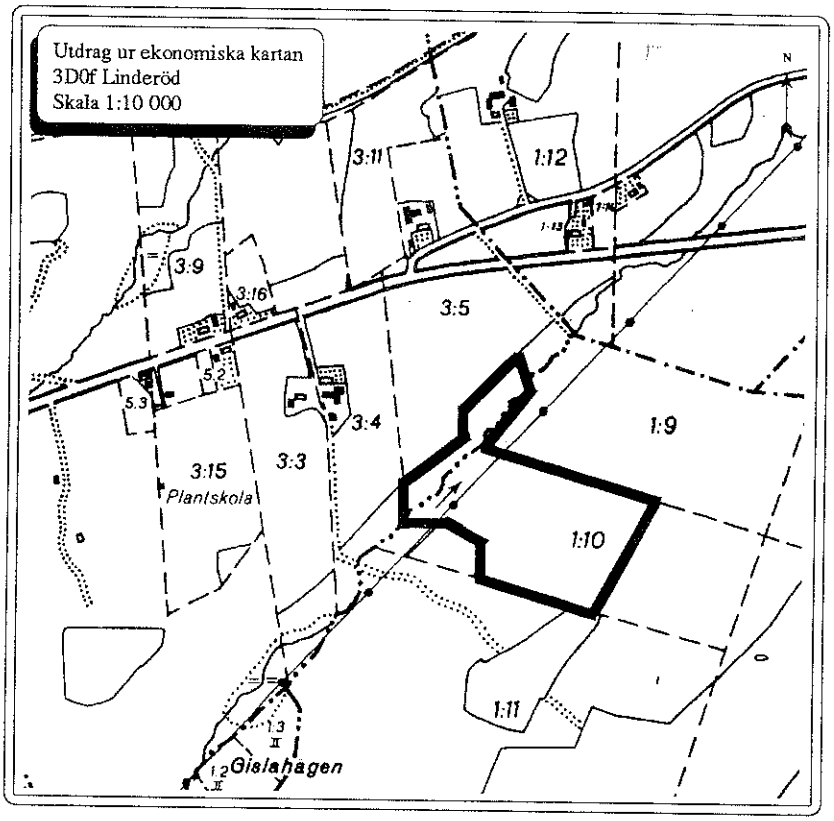

Objekt nummer: 80-0059

Värdeklass: 2

Objektnamn: Spångarp

Socken: Västra Vram / Linderöd

Inventeringsdatum: 1988-06-06

Inventerare: JJN

Naturgeografisk region: 8

Koordinat: 3D0F3E3D

Areal (ha): 4,0

Naturtyp: Öppen hagmark

Vegetationstyper:
Rished av örtrik ljungtyp,
Rished av blåbär-lingontyp,
Gräshed av staggtyp,
Friskäng av örtrik typ

Allmän beskrivning: Öppen hagmark med stengärden. En liten bäck rinner genom objektet. Söder om bäcken finns gran, björk och al i trädskiktet. Buskskiktet är mest utvecklat söder om bäcken med inslag av en, hagtorn, rosor, lövuppslag och gran.

Vegetation: Norr om bäcken finns en örtrik friskäng med darrgräs, sommarfibbla, gökblomster, svinrot, smörbollar, blåsuga, knägräs, nattviol, jungfru Marie nycklar, småvänderot, ängsvädd, jungfrulin, gökärt, gråfibbla, revfibbla, humleblomster, vitmåra, rödklint, spåtistel, strätta, daggkåpor, stagg, luddtåtel, rödsvingel, hirsstarr och vårbrodd. Söder om bäcken dominerar ris- och gräshedssamhällen med indikatorarter som slåttergubbe, darrgräs, gökblomster, granspira, knägräs och stagg. I artlist finns även nattviol, spikblad, kambräken, småvänderot, flockfibbla, gråfibbla, humleblomster, stenmåra, ögontröst, ängsbräsma, hirsstarr, pillerstarr, flaskstarr mfl arter.

Hävd: Den södra delen hävdas svagt genom bete med nöt. Den norra delen hävdas till största delen väl genom bete med nöt.

Markhistoria: Lantmäterihandlingar från 1822 anger äng för den norra delen och utmark för den södra. Den ekonomiska kartan från 1930 anger öppen betesmark i söder samt hårdvallsäng i norr.

Ingrepp, påverkan: En delvis kraftig igenväxning sker i den södra delen av objektet. Svag igenväxning sker inom mindre partier norr om bäcken.

Befintliga planer och skydd: Området är av riksintresse för naturvård (område nr NL 35). I länets naturvårdsplan är landskapsbildsskydd föreslaget (område nr 52). Ett NOLA-avtal berör objektet (avtal nr 98).

Dokumentation: Naturvårdsplan över Skåne, del Kristianstads län. Länsstyrelsen i Kristianstads län 1975.

Omdöme: En fin hagmark med en hel del slåtterindikerande arter. Hävdkontinuiteten är lång och spår av kvävegödselmedel saknas. Tyvärr är betestrycket för lågt vilket har lett till en viss igenväxning. Objketet har så höga botaniska värden att en restaurering är väl motiverad.

Urvalskriterier: A2, B.

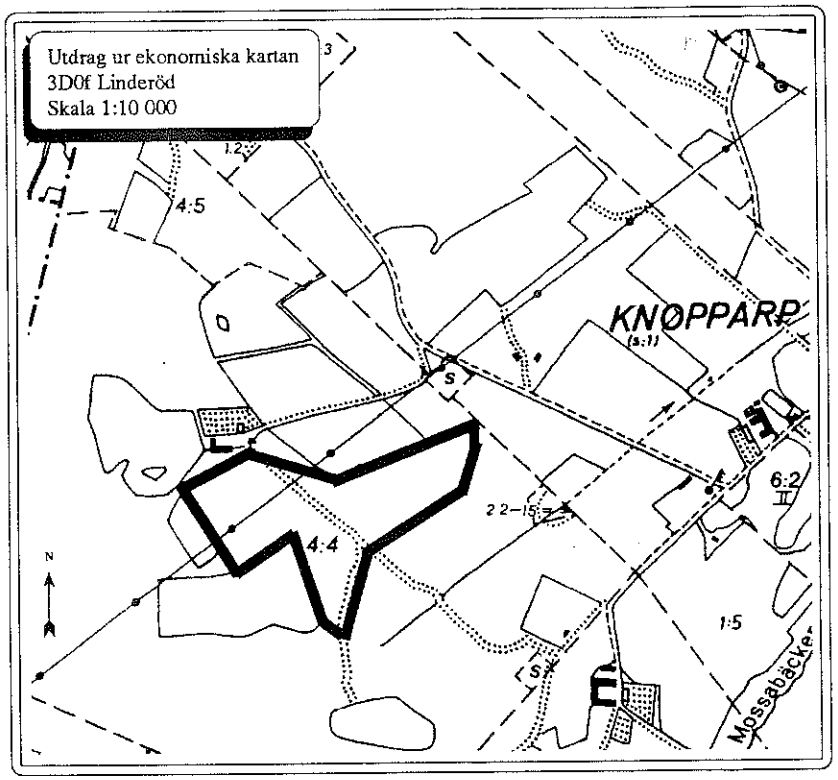

Objekt nummer: 80-0061

Värdeklass: 1

Objektnamn: V Knopparp

Socken: Linderöd

Inventeringsdatum: 1988-06-08

Inventerare: JJN

Naturgeografisk region: 8

Koordinat: 3D0F1C7G

Areal (ha): 3,0

Naturtyp: Öppen hagmark

Vegetationstyper:
Gräshed av staggtyp

Allmän beskrivning: Vacker hagmark som är belägen i ett gammalt odlingslndskap vid Knopparp på Linderödsåsen. I objektet finns stengärden och odlingsrösen. I trädskiktet finns dungar av gran, ek, bok, avenbok, ask och björk. I buskskiktet finns enstaka exemplar av en och lövuppslag samt välbetade "purror" av bok och avenbok.

Vegetation: Väl utvecklad stagghed med slåttergubbe, svinrot, knägräs och borsttåg. I artlistan finns även ängsvädd, blodrot, jungfrulin, gökärt, rotfibbla, gråfibbla, stenmåra, vitsippa, daggkåpor, röllika, lingon, blåbär, ljung, rödven, vårbrodd, hirsstarr, pillerstarr, krustätel och fårsvingel.

Hävd: Objektet hävdas väl genom bete med nöt.

Markhistoria: Lantmäterihandlingar från 1837 anger äng.

Ingrepp, påverkan: Saknas.

Befintliga planer och skydd: Området är av riksintresse för naturvård (område nr NL 37). Objektet finns med i länets åtgärdsprogram för bevarande av odlingslandskapet (område nr 23).

Dokumentation: Saknas.

Omdöme: En välhävdad, mycket vackert belägen hagmark med en väl utvecklad stagghedsvegetation som saknar spår av kvävegödselmedel. Hävdkontinuiteten är lång.

Urvalskriterier: A1.

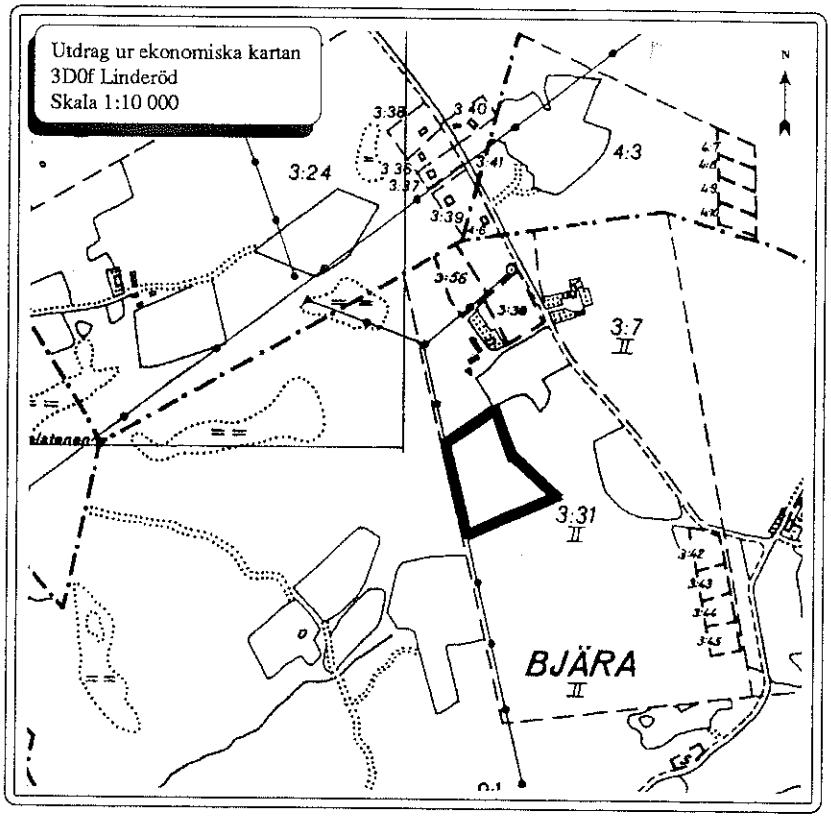

Objekt nummer: 80-0063

Värdeklass: 2

Objektnamn: N Bjära

Socken: Linderöd

Inventeringsdatum: 1988-06-02

Inventerare: JJN/JAN/SEM

Naturgeografisk region: 8

Koordinat: 3D0F0C9B

Areal (ha): 1,0

Naturtyp: Öppen hagmark

Vegetationstyper:
Friskäng av örtrik typ

Allmän beskrivning: En liten hagmark med stengärden. I trädskiktet finns en och annan björk och al. Buskskikt saknas. En liten bäck rinner i den västra delen.

Vegetation: Väl utvecklad friskäng av örtrik typ med en mängd slåtterindikerande arter. Här växer slåttergubbe, slåtterfibbla, trådtåg, sommarfibbla, ängsskallra, svinrot och smörbollar. I artlistan finns även borsttåg, grönvit nattviol, ängsnycklar, ängsviol, ängsvädd, mandelblomma, jungfrulin, prästkrage, gökärt, åkervädd, rotfibbla, gråfibbla, daggkåpor, låsbräken, vårbrodd, hirsstarr, fårsvingel och stagg.

Hävd: Objektet hävdas väl genom bete med nöt.

Markhistoria: Lantmäterihandlingar från 1838 anger äng.

Ingrepp, påverkan: Saknas.

Befintliga planer och skydd: Saknas.

Dokumentation: Saknas.

Omdöme: En fin hagmark med en hel del slåtterindikerande arter. Hävdkontinuiteten är lång och spår av kvävegödselmedel saknas. Objektet är dock litet och antalet vegetationstyper är få.

Urvalskriterier: B, A1.

3D0g Skättilljunga

Utdrag ur topografiska kartan

3D Kristianstad SO

Skala 1:50 000

0 500 1000 1500 m

N

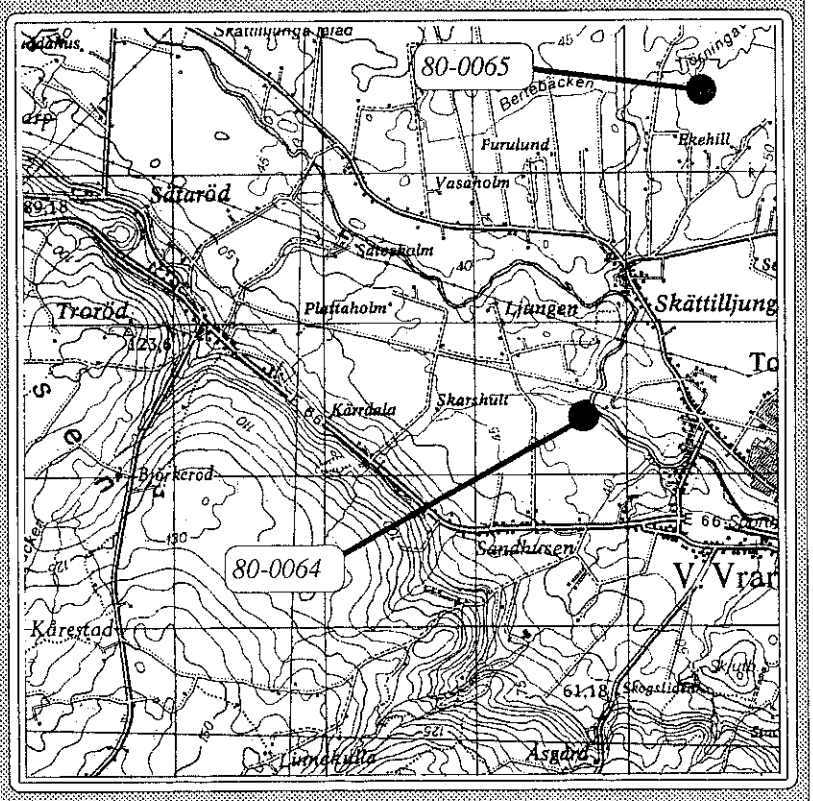

Obj. nr	Obj. namn	Naturtyp	Värde-klass	Areal (ha)	Övrigt
80-0064	V Vram	Enefälad	2	1,5	
80-0065	Ekehill	Öppen hagmark	3	1,0	

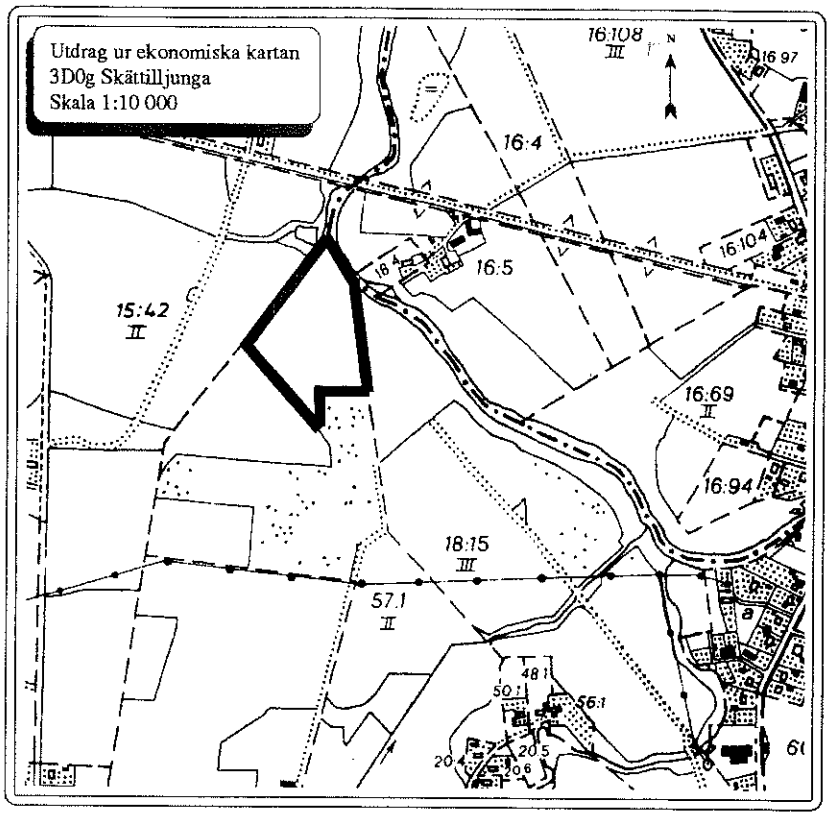

Objekt nummer: 80-0064

Värdeklass: 2

Objektnamn: V Vram

Socken: Västra Vram

Inventeringsdatum: 1987-09-03

Inventerare: JAN

Naturgeografisk region: 7

Koordinat: 3D0G2D3H

Areal (ha): 1,5

Naturtyp: Enefälad.

Vegetationstyper:
Gräshed av staggtyp

Allmän beskrivning: En liten utmark som är belägen intill Vramsån väster om Tollarp. I trädskiktet finns dungar av björk. Buskskiktet är ganska kraftigt utvecklat och domineras av en.

Vegetation: Stagghed. I artlistan finns bland annat darrgräs, gökblomster, blåsuga, knägräs, backtimjan, ljung, ängsviol, ängsvädd, gökärt, åkervädd och hirsstarr.

Hävd: Objektet hävdas väl genom bete med häst

Markhistoria: Lantmäterihandlingar från 1845 anger äng. Den ekonomiska kartan från 1930 anger betesmark.

Ingrepp, påverkan: Buskskiktet är alldeles för kraftigt utvecklat.

Befintliga planer och skydd: Saknas.

Dokumentation: Saknas.

Omdöme: En liten fälad med del slåtter- och betesindikerande arter. Hävdkontinuiteten är lång och spår av kvävegödselmedel saknas. Objektet är dock litet och antalet vegetationstyper är få. Buskskiktet är i behov av röjning.

Urvalskriterier: A2.

3D0h Tollarp

Utdrag ur topografiska kartan

3D Kristianstad SO

Skala 1:50 000

0 500 1000 1500 m

N

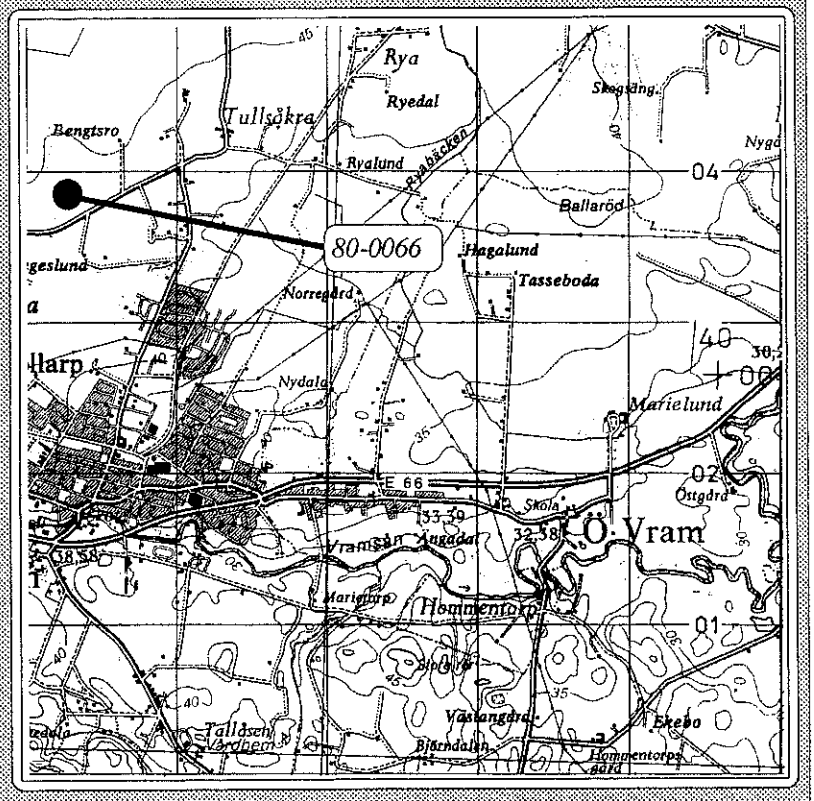

Obj. nr	Obj. namn	Naturtyp	Värde-klass	Areal (ha)	Övrigt
80-0066	Tullsåkra	Buskrik utmark	2	2,0	

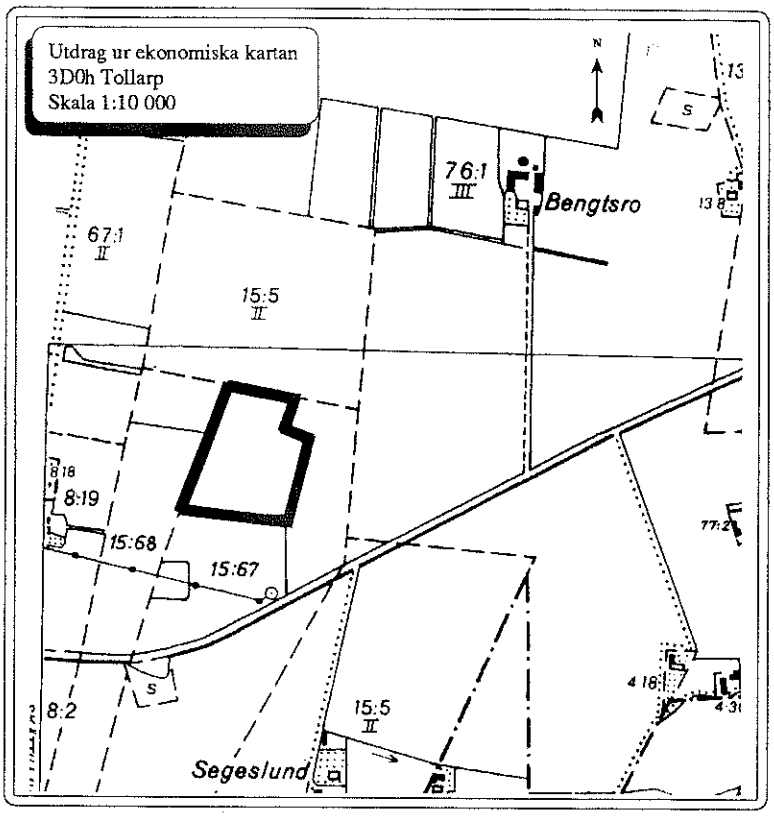

Objekt nummer: 80-0066

Värdeklass: 2

Objektnamn: Tullsåkra

Socken: Västra Vram

Inventeringsdatum: 1988-09-08

Inventerare: JAN

Naturgeografisk region: 7

Koordinat: 3D0H3A8C

Areal (ha): 2,0

Naturtyp: Buskrik utmark.

Vegetationstyper:
Gräshed av staggtyp,
Friskäng av rödventyp

Allmän beskrivning: Ett litet objekt med stengärden och utan trädskikt. I det ganska kraftiga buskskiktet finns en, hassel, hagtorn, slån, rosor, björnbär och lövuppslag.

Vegetation: Gräsheds- och friskängsvegetation med slåttergubbe, darrgräs, knägräs och bockrot bland de hävdberoende arterna. I artlistan finns även ängsviol, ljung, ängsvädd, gullris, krussilja, jungfrulin, käringtand, prästkrage, gökärt, gråfibbla, revfibbla, rödklint, liten blåklocka, fårsvingel och hirsstarr.

Hävd: Objektet hävdas väl genom bete med nöt.

Markhistoria: Lantmäterihandlingar från 1815 anger äng. Den ekonomiska kartan från 1930 anger betesmark.

Ingrepp, påverkan: Buskskiktet är alldeles för kraftigt utvecklat.

Befintliga planer och skydd: Saknas.

Dokumentation: Saknas.

Omdöme: Ett välhävdat objekt med del slåtter- och betesindikerande arter. Hävdkontinuiteten är lång och spår av kvävegödselmedel saknas. Objektet är dock litet och antalet vegetationstyper är få. Buskskiktet är i behov av röjning.

Urvalskriterier: A2.

3D0i Lyngsjö

Utdrag ur topografiska kartan

3D Kristianstad SO

Skala 1:50 000

0 500 1000 1500 m

N

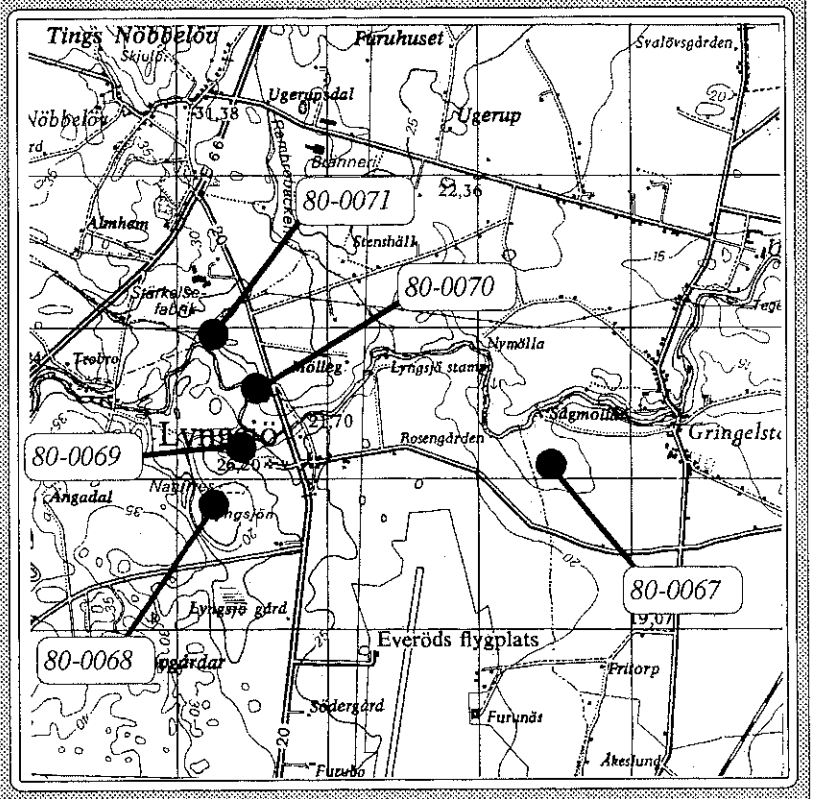

Obj. nr	Obj. namn	Naturtyp	Värde-klass	Areal (ha)	Övrigt
80-0067	Gringelstad	Annan öppen utmark	2	4,5	
80-0068	Lyngsjön	Öppen hagmark	1	4,0	
80-0069	NV Lyngsjö kyrka	Öppen hagmark	2	3,0	
80-0070	N Lyngsjö kyrka	Öppen hagmark	2	2,0	
80-0071	S Stärkelsefabriken	Öppen hagmark	2	1,0	

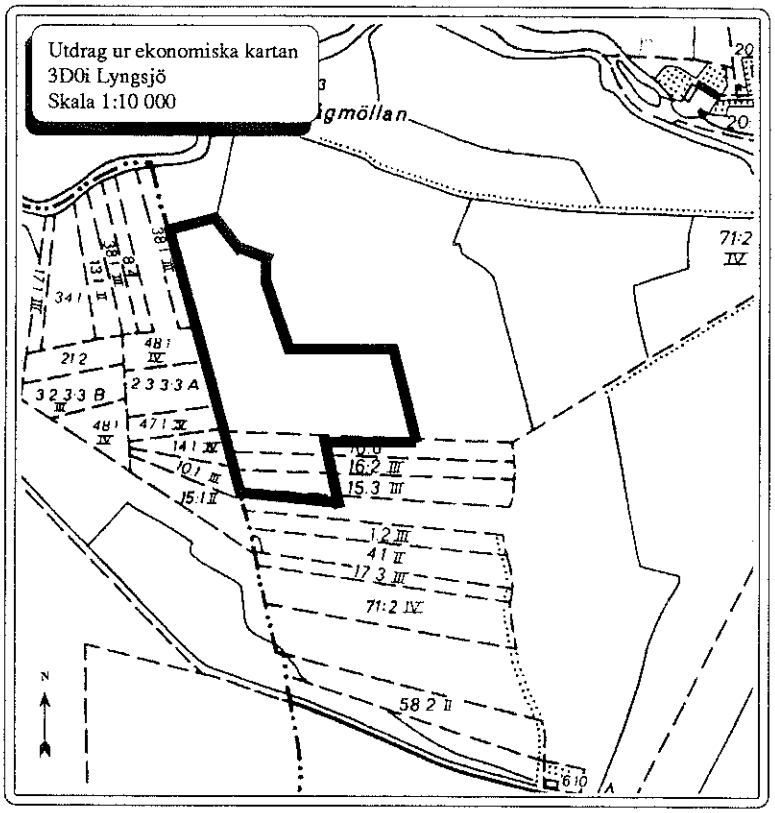

Objekt nummer: 80-0067

Värdeklass: 2

Objektnamn: Gringelstad

Socken: Köpinge

Inventeringsdatum: 87-08-27

Inventerare: KAO (Skånes Flora)

Naturgeografisk region: 7

Koordinat: 3D0I1D9E

Areal (ha): 4,5

Naturtyp: Annan öppen utmark.

Vegetationstyper:
Friskäng,
Fuktäng av tuvtåteltyp,
Fuktäng av högörttyp,
Fuktäng av kalktyp

Allmän beskrivning: Öppen utmark belägen strax söder om Vramsån. I trädskiktet finns en björkdunge samt någon enstaka tall i objektets södra del. Buskskikt saknas.

Vegetation: Mycket artrik fuktängsvegetation med betydande inslag av kalkfuktäng. I artlistan finns bland annat brunven, rödven, vårbrodd, slankstarr, hundstarr, näbbstarr, hirsstarr, flaskstarr, hundäxing, tuvtåtel, ängssvingel, rödsvingel, knapptåg, veketåg, ängsfryle, blåtåtel, vass, röllika, nysört, vitsippa, strätta, kabbleka, ängsbräsma, rödklint, hönsarv, kåltistel, kärrtistel, nagelört, älggräs, vitmåra, vattenmåra, sumpmåra, humleblomster, björnloka, gråfibbla, gulvial, vildlin, käringtand, äkta förgätmigej, svartkämpar, blodrot, majviva, gullviva, brunört, smörblomma, revsmörblomma, ängsvädd, rödklöver, småvänderot, teveronika, kråkvicker, krypvide, tvåblad, ormtunga, rosettjungfrulin, sumpgentiana, höskallra (den slåttergynnade underarten ssp. vernalis), kärrknipprot och ängsnycklar. Bland slåtterindikatorerna finns darrgräs, kärrfibbla , ängsruta, smörbollar, sommarfibbla, gökblomster och slåtterblomma. Bland betesindikatorerna finns kärrsälting.

Hävd: Objektet hävdas svagt genom bete med nöt. Floravårdsgruppen inom Kristianstads naturskyddsförening röjer objektet från buskar regelbundet. Större delen av området var ohävdat med kraftig igenväxning under mitten av 1980-talet.

Markhistoria: Lantmäterihandlingar från 1816 anger mosse. Den ekonomiska kartan från 1930 anger betesmark.

Ingrepp, påverkan: Objektets norra del är kvävepåverkad. Området är även påverkat av dikning.

Befintliga planer och skydd: Saknas.

Dokumentation: Saknas.

Omdöme: Ett svagt hävdat objekt med en mängd slåtterindikerande arter. Objektet är förmodligen påverkat av täktverksamhet, vilket kan ha gett upphov till den kalkpräglade floran. Delar av objektet är svagt påverkade av kvävegödselmedel och dikning. Objektet bör hävdas genom regelbunden slåtter i kombination med bete med nöt, om de höga naturvärdena skall bestå.

Urvalskriterier: C, B, A2.

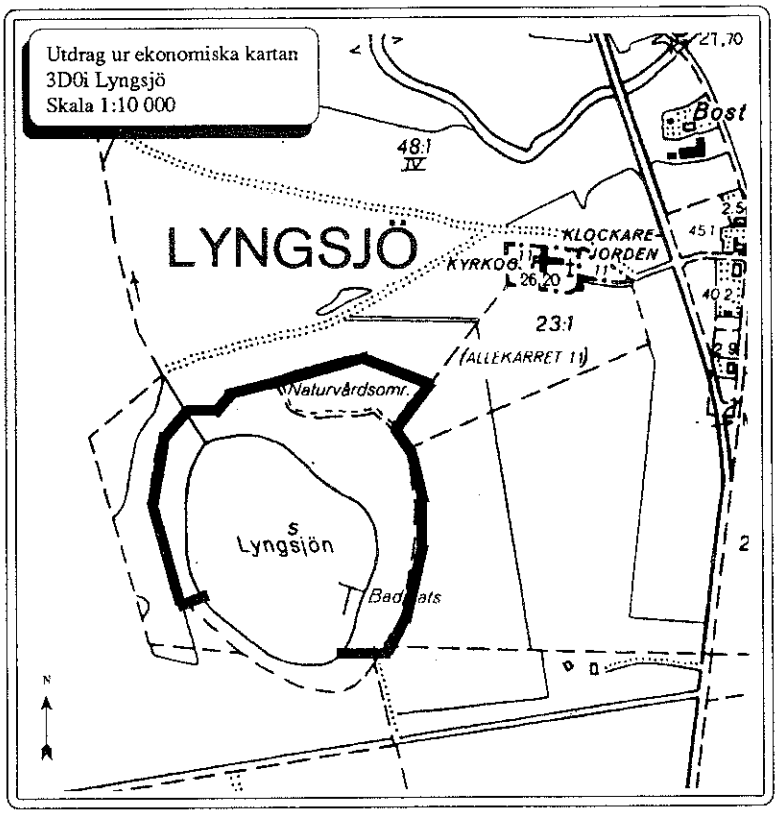

Objekt nummer: 80-0068

Värdeklass: 1

Objektnamn: Lyngsjön

Socken: Lyngsjö

Inventeringsdatum: 1987-08-26

Inventerare: JAN/GVN

Naturgeografisk region: 7

Koordinat: 3D0I1B8D

Areal (ha): 4,0

Naturtyp: Öppen hagmark.

Vegetationstyper:
Fuktäng av kalktyp

Allmän beskrivning: Öppna hagmarker som är vackert belägna intill Lyngsjön i Vramsåns dalgång. Lyngsjön är en grundvattensjö utan större yttillflöden. Vattnet i sjön är kalkhaltigt och innehåller bland annat kalkgynnade kransalger. I samband med en sänkning av sjön under 1800-talet bildades kalkkärr och kalkfuktängar runt sjön. Ängarna plöjdes först upp under några år men omfördes senare till betesmark. I den nordöstra delen ligger ett litet naturreservat på 1,0 ha. Träd- och buskskikt saknas.

Vegetation: Mycket artrik fuktängsvegetation av kalktyp. Hävdberoende indikatorarter som växer här är darrgräs, sommarfibbla, gökblomster, slåtterblomma, bockrot och kärrsälting. I floran förekommer även kärrknipprot, ängsnycklar, majviva, tötört, kärrspira, småvänderot, ängsvädd, vildlin, ögontröst, rödklint, höskallra, slankstarr, näbbstarr och hirsstarr.

Hävd: Objektet hävdas tämligen väl genom bete med nöt.

Markhistoria: Lantmäterihandlingar från 1827 angervatten. Den ekonomiska kartan från 1930 anger sidvallsäng.

Ingrepp, påverkan: Saknas.

Befintliga planer och skydd: Den nordöstra delen är naturreservat sedan 1959. Objektet är av riksintresse för naturvård (område NL 34). Delar av objektet är föreslaget som naturreservat i länets naturvårdsplan (område nr49 och 50). Objektet finns med i länets kulturminnesvårdsplan (område nr 6). Området finns med i länets åtgärdsprogram för bevarande av odlingslandskapet (område nr 25).

Dokumentation: Gösta Regnell., 1980: Naturvårdsundersökning av Lyngsjö äng med omgivningar. Växtekologiska inst. Lunds universitet.

Omdöme: Ett tämligen välhävdat objekt med en del slåtter- och betesindikerande arter. Hävdkontinuiteten är ganska lång och spår av kvävegödselmedel saknas. Objektet innehåller en sällsynt, kalkgynnad och hävdberoende flora med arter som är både sårbara och sällsynta.

Urvalskriterier: B, A1, C.

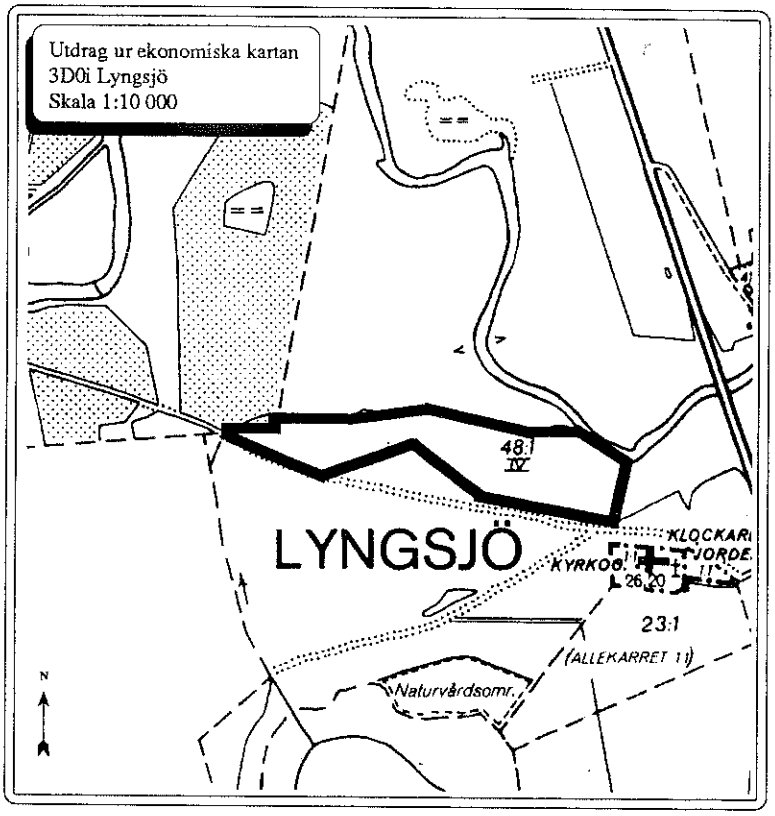

Objekt nummer: 80-0069

Värdeklass: 2

Objektnamn: NV Lyngsjö kyrka

Socken: Lyngsjö

Inventeringsdatum: 1987-08-26

Inventerare: JAN/GVN

Naturgeografisk region: 7

Koordinat: 3D0I2B2E

Areal (ha): 3,0

Naturtyp: Öppen hagmark.

Vegetationstyper:
Sandgräshed av tofsäxingtyp,
Torräng

Allmän beskrivning: Öppen hagmark utan träd- och buskskikt. Objektet är beläget på sandigt underlag omedelbart NV om Lyngsjö kyrka.

Vegetation: Torrängs- och sandstäppsvegetation med bockrot, backtimjan, grusviva, riddarsporre, tofsäxing, backglim, liten sandlilja, sandglim, harmynta, åkervädd, monke och hedblomster.

Hävd: Objektet hävdas tämligen väl genom bete med nöt.

Markhistoria: Lantmäterihandlingar från 1827 anger åker. Den ekonomiska kartan från 1930 anger åker som huvudsakligen brukades som betesmark.

Ingrepp, påverkan: En svag kvävepåverkan märks i hela objektet.

Befintliga planer och skydd: Objektet är av riksintresse för naturvård (område NL 34). Landskapsbildsskydd är föreslaget i länets naturvårdsplan (område nr51). Objektet finns med i länets kulturminnesvårdsplan (område nr 6). Området finns med i länets åtgärdsprogram för bevarande av odlingslandskapet (område nr 25).

Dokumentation: Gösta Regnell., 1980: Naturvårdsundersökning av Lyngsjö äng med omgivningar. Växtekologiska inst. Lunds universitet.

Omdöme: Ett välhävdat objekt med del betesindikerande arter. Hävdkontinuiteten är ganska lång. Objektet har dock varit åkermark tidigare och en svag kvävepåverkan märks i vegetationen. Objektet innehåller den mycket sällsynta vegetationstypen sandgräshed av tofsäxingtyp.

Urvalskriterier: B, A1.

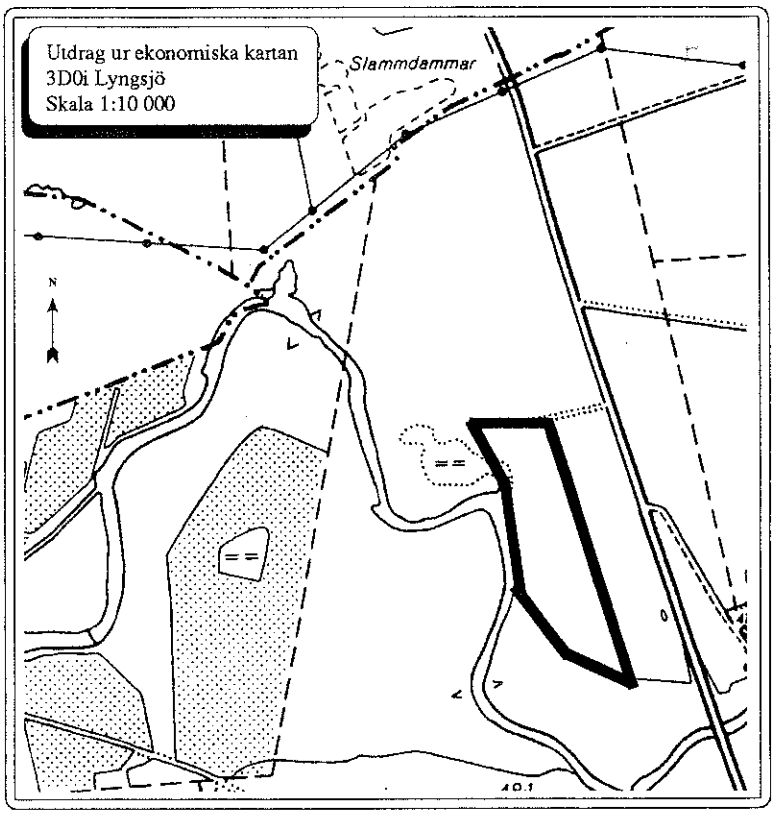

Objekt nummer: 80-0070

Värdeklass: 2

Objektnamn: N Lyngsjö kyrka

Socken: Lyngsjö

Inventeringsdatum: 1987-08-26

Inventerare: JAN/GVN

Naturgeografisk region: 7

Koordinat: 3D0I2B5F

Areal (ha): 2,0

Naturtyp: Öppen hagmark.

Vegetationstyper:
Sandgräshed av tofsäxingtyp,
Torräng

Allmän beskrivning: Öppen hagmark utan träd- och buskskikt. Objektet är beläget på en sandig västsluttning mot Vramsån starx norr om Lyngsjö kyrka.

Vegetation: Torrängs- och sandstäppsvegetation med bockrot, backtimjan, grusviva, tofsäxing, sandglim, sandtimotej, harmynta, åkervädd och hedblomster.

Hävd: Objektet hävdas tämligen väl genom bete med nöt.

Markhistoria: Lantmäterihandlingar från 1827 anger åker. Den ekonomiska kartan från 1930 anger betesmark.

Ingrepp, påverkan: En svag kvävepåverkan märks i ca 75% av objektets areal.

Befintliga planer och skydd: Objektet är av riksintresse för naturvård (område NL 34). Landskapsbildsskydd är föreslaget i länets naturvårdsplan (område nr51). Objektet finns med i länets kulturminnesvårdsplan (område nr 6). Området finns med i länets åtgärdsprogram för bevarande av odlingslandskapet (område nr 25).

Dokumentation: Gösta Regnell., 1980: Naturvårdsundersökning av Lyngsjö äng med omgivningar. Växtekologiska inst. Lunds universitet.

Omdöme: Ett välhävdat objekt med del betesindikerande arter. Hävdkontinuiteten är ganska lång. Objektet har dock varit åkermark tidigare och en svag kvävepåverkan märks i vegetationen i större delen av objeket. Objektet innehåller den mycket sällsynta vegetationstypen sandgräshed av tofsäxingtyp.

Urvalskriterier: B, A1.

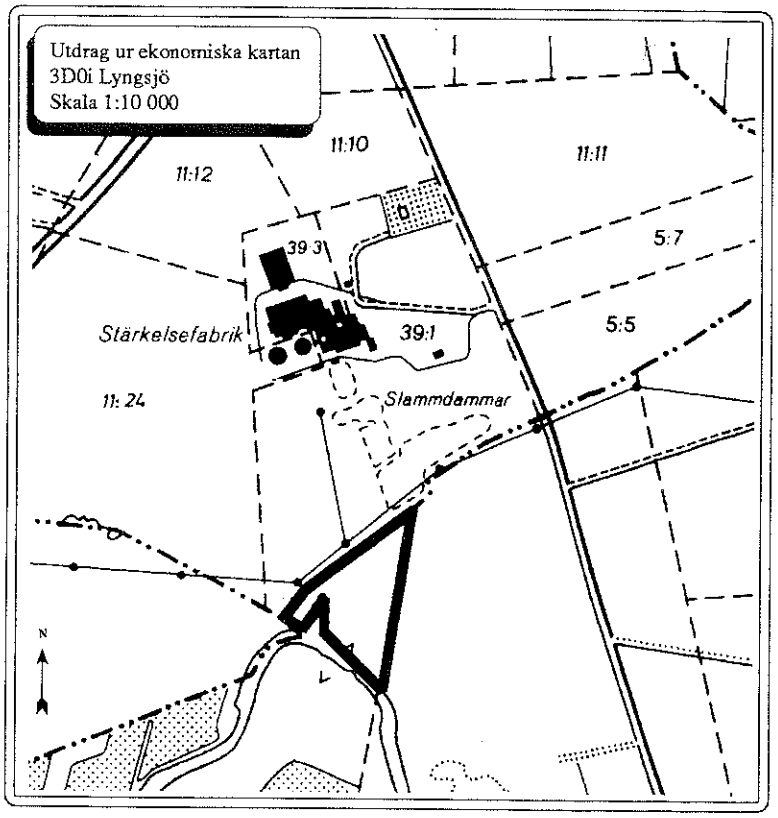

Objekt nummer: 80-0071

Värdeklass: 2

Objektnamn: S Stärkelsefabriken

Socken: Lyngsjö

Inventeringsdatum: 1987-08-27

Inventerare: JAN

Naturgeografisk region: 7

Koordinat: 3D0I2B9C

Areal (ha): 1,0

Naturtyp: Öppen hagmark.

Vegetationstyper:
Sandgräshed av tofsäxingtyp,
Torräng av örtrik ängshavretyp

Allmän beskrivning: Öppen hagmark utan träd- och buskskikt. Objektet är beläget på en sydvästsluttning mot Vramsån.

Vegetation: Torrängs- och sandstäppsvegetation med bockrot, backtimjan, darrgräs, sommarfibbla, backglim, tofsäxing, sandglim, liten sandlilja, harmynta, vildlin, åkervädd, solvända, backlök och flentimotej.

Hävd: Objektet är ohävdat. (Hävden har återupptagits under 1991)

Markhistoria: Lantmäterihandlingar från 1827 anger äng. Den ekonomiska kartan från 1930 anger betesmark.

Ingrepp, påverkan: En ganska omfattande igenväxning sker inom större delen av objektet. (Röjningar har påbörjats under 1991).

Befintliga planer och skydd: Objektet är av riksintresse för naturvård (område NL 34). Landskapsbildsskydd är föreslaget i länets naturvårdsplan (område nr51). Objektet finns med i länets kulturminnesvårdsplan (område nr 6). Området finns med i länets åtgärdsprogram för bevarande av odlingslandskapet (område nr 25). Ett NOLA-avtal har tecknats under början av 1990-talet.

Dokumentation: Gösta Regnell., 1980: Naturvårdsundersökning av Lyngsjö äng med omgivningar. Växtekologiska inst. Lunds universitet.

Omdöme: Ett ohävdat objekt med del betes- och slåtterindikerande arter. Hävdkontinuitetehar varit lång. Objektet innehåller den mycket sällsynta vegetationstypen sandgräshed av tofsäxingtyp. Restaureringsåtgärder bedöms vara meningsfulla.

Urvalskriterier: B, A2.

3D0j Gärds Köpinge

Utdrag ur topografiska kartan

3D Kristianstad SO

Skala 1:50 000

0 500 1000 1500 m

N

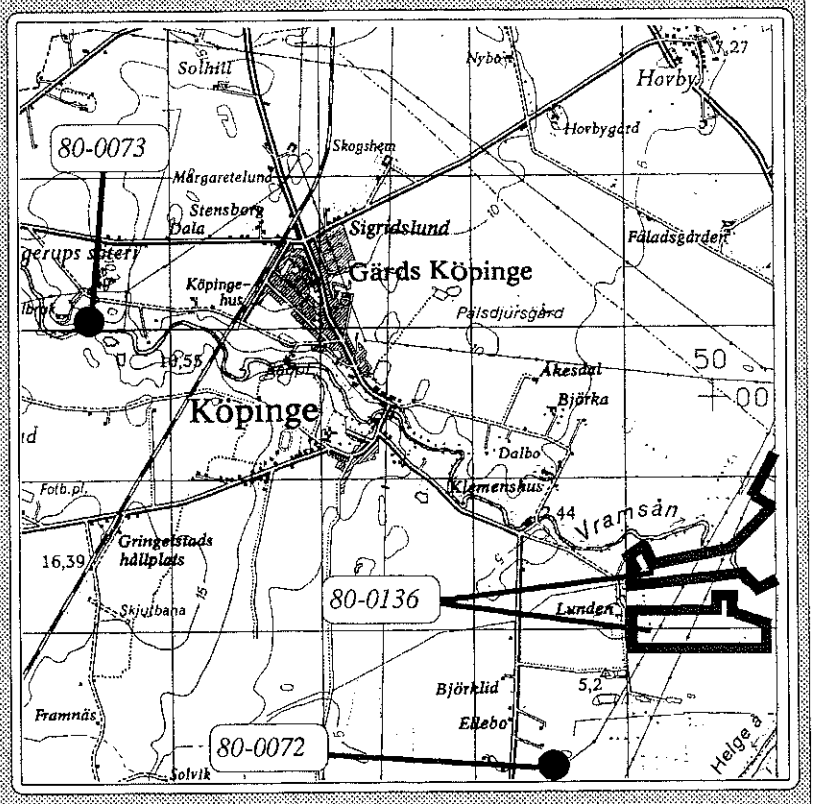

Obj. nr	Obj. namn	Naturtyp	Värde-klass	Areal (ha)	Övrigt
80-0072	Ellebo	Annan öppen utmark	2	5,0	Se även 2D9j
80-0073	Ugerup	Öppen hagmark	2	6,5	
80-0136	Vramsåns mynning	Öppen hagmark	3	35,0	Se även 3E0a

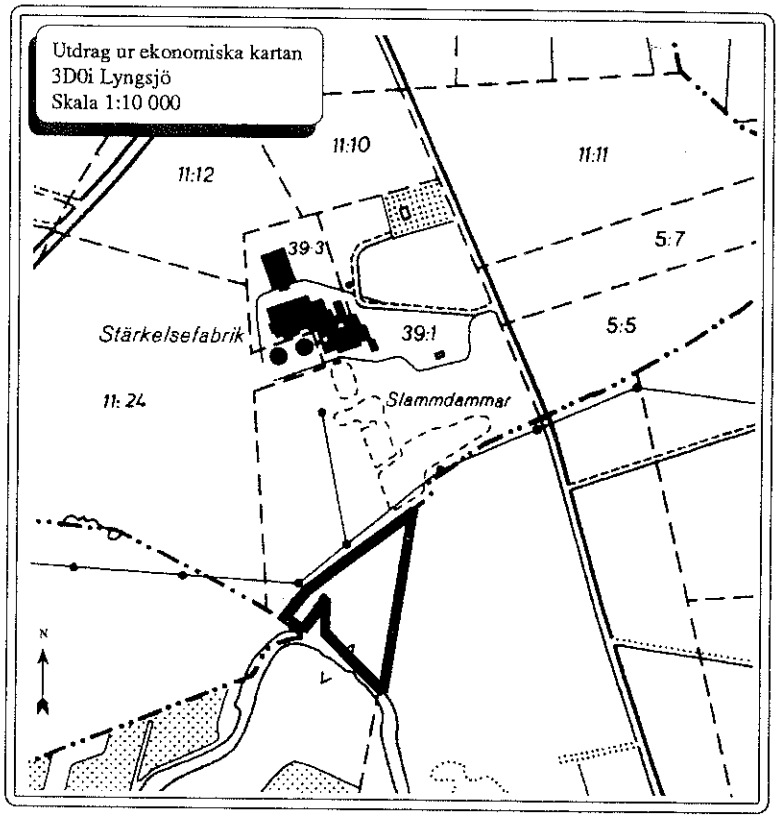

Objekt nummer: 80-0071

Värdeklass: 2

Objektnamn: S Stärkelsefabriken

Socken: Lyngsjö

Inventeringsdatum: 1987-08-27

Inventerare: JAN

Naturgeografisk region: 7

Koordinat: 3D0I2B9C

Areal (ha): 1,0

Naturtyp: Öppen hagmark.

Vegetationstyper:
Sandgräshed av tofsäxingtyp,
Torräng av örtrik ängshavretyp

Allmän beskrivning: Öppen hagmark utan träd- och buskskikt. Objektet är beläget på en sydvästsluttning mot Vramsån.

Vegetation: Torrängs- och sandstäppsvegetation med bockrot, backtimjan, darrgräs, sommarfibbla, backglim, tofsäxing, sandglim, liten sandlilja, harmynta, vildlin, åkervädd, solvända, backlök och flentimotej.

Hävd: Objektet är ohävdat. (Hävden har återupptagits under 1991)

Markhistoria: Lantmäterihandlingar från 1827 anger äng. Den ekonomiska kartan från 1930 anger betesmark.

Ingrepp, påverkan: En ganska omfattande igenväxning sker inom större delen av objektet. (Röjningar har påbörjats under 1991).

Befintliga planer och skydd: Objektet är av riksintresse för naturvård (område NL 34). Landskapsbildsskydd är föreslaget i länets naturvårdsplan (område nr51). Objektet finns med i länets kulturminnesvårdsplan (område nr 6). Området finns med i länets åtgärdsprogram för bevarande av odlingslandskapet (område nr 25). Ett NOLA-avtal har tecknats under början av 1990-talet.

Dokumentation: Gösta Regnell., 1980: Naturvårdsundersökning av Lyngsjö äng med omgivningar. Växtekologiska inst. Lunds universitet.

Omdöme: Ett ohävdat objekt med del betes- och slåtterindikerande arter. Hävdkontinuitetehar varit lång. Objektet innehåller den mycket sällsynta vegetationstypen sandgräshed av tofsäxingtyp. Restaureringsåtgärder bedöms vara meningsfulla.

Urvalskriterier: B, A2.

3D0j Gärds Köpinge

Utdrag ur topografiska kartan

3D Kristianstad SO

Skala 1:50 000

0 500 1000 1500 m

N

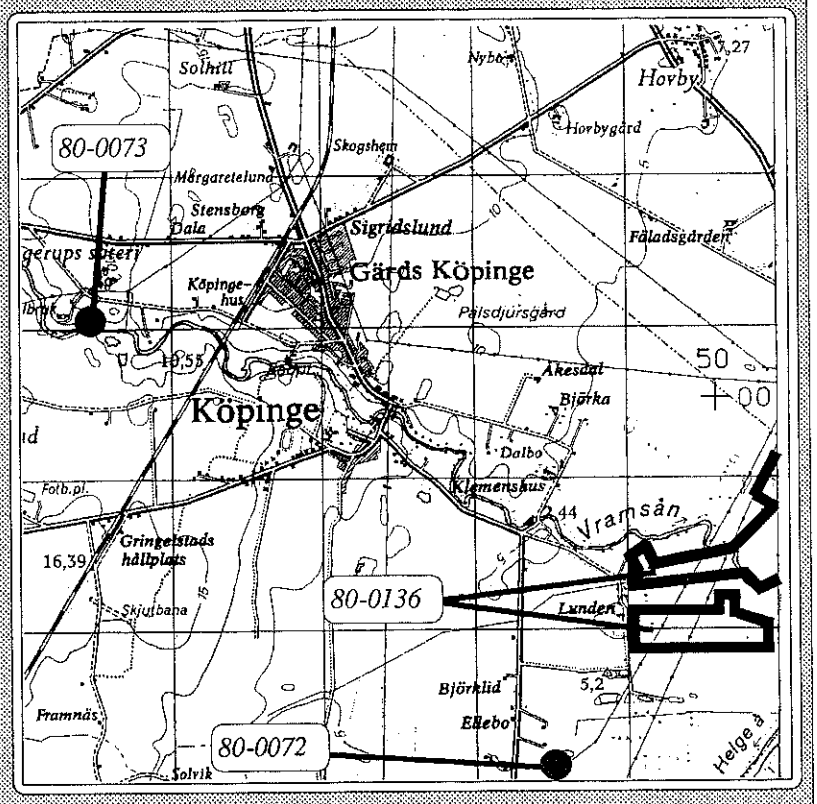

Obj. nr	Obj. namn	Naturtyp	Värde-klass	Areal (ha)	Övrigt
80-0072	Ellebo	Annan öppen utmark	2	5,0	Se även 2D9j
80-0073	Ugerup	Öppen hagmark	2	6,5	
80-0136	Vramsåns mynning	Öppen hagmark	3	35,0	Se även 3E0a

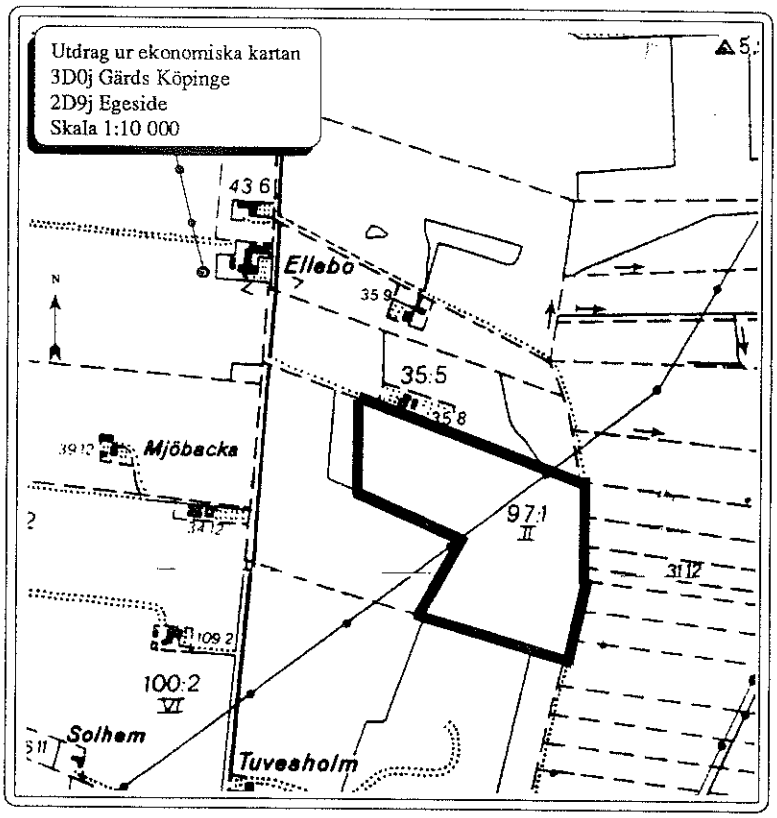

Objekt nummer: 80-0072

Värdeklass: 2

Objektnamn: Ellebo

Socken: Köpinge

Inventeringsdatum: 1987-06-22

Inventerare: JAN/GVN

Naturgeografisk region: 7

Koordinat: 3D0J0D0F

Areal (ha): 5,0

Naturtyp: Annan öppen utmark.

Vegetationstyper:
Sandgräshed av tofsäxingtyp,
Torräng

Allmän beskrivning: Öppen hagmark på sandigt underlag. Träd- och buskskikt saknas.

Vegetation: Torrängs- och sandstäppsvegetation med bockrot, backtimjan, knölsmörblomma, sandnejlika, fältsippa, grådådra, grusviva, sandtimotej, tofsäxing, harmynta, åkervädd, hedblomster och brudbröd.

Hävd: Objektet hävdas tämligen väl genom bete med häst.

Markhistoria: Lantmäterihandlingar från 1833 anger utmark. Den ekonomiska kartan från 1930 anger betesmark.

Ingrepp, påverkan: En svag kvävepåverkan märks i ca 50% av objektets areal. Ca 25% av arealen är kraftigt kvävepåverkad. En kraftledning går genom objektet.

Befintliga planer och skydd: Saknas.

Dokumentation: Saknas.

Omdöme: Ett välhävdat objekt med del betesindikerande arter. Hävdkontinuiteten är lång. Objektet uppvisar dock spår av kvävepåverkan. Den mycket sällsynta vegetationstypen sandgräshed av tofsäxingtyp finns inom objektet.

Urvalskriterier: B, A2.

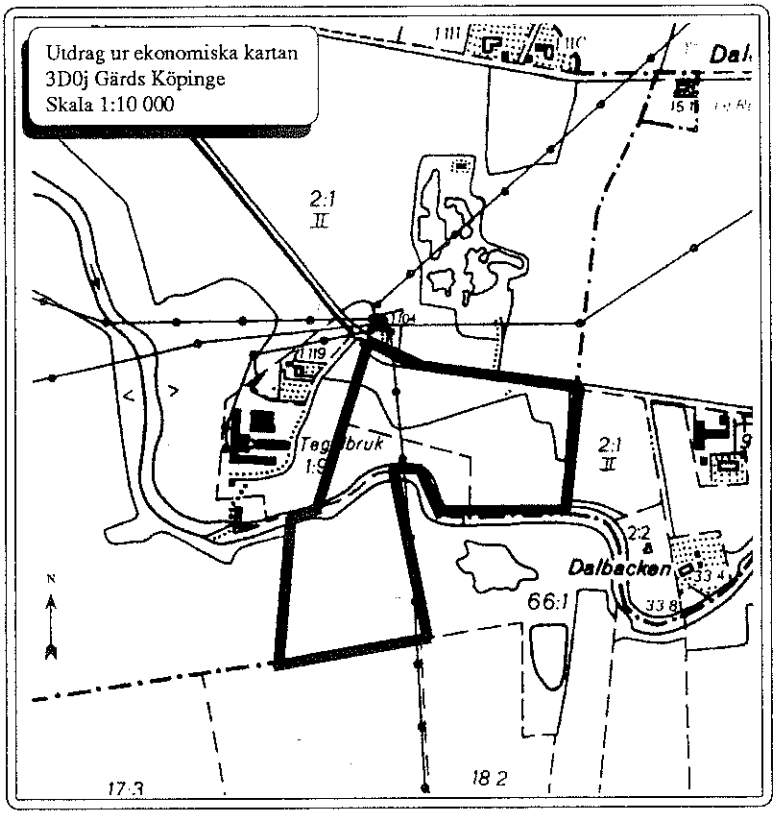

Objekt nummer: 80-0073

Värdeklass: 2

Objektnamn: Ugerup

Socken: Köpinge

Inventeringsdatum: 1987-06-22

Inventerare: JAN/GVN

Naturgeografisk region: 7

Koordinat: 3D0J3A0F

Areal (ha): 6,5

Naturtyp: Öppen hagmark.

Vegetationstyper:
Torräng av örtrik ängshavretyp

Allmän beskrivning: Öppen hagmark på sandigt underlag. Träd- och buskskikt saknas. Vramsån rinner genom objektet.

Vegetation: Torrängsvegetation med betesindikerande arter som vårstarr, jordtistel, bockrot, knölsmörblomma och backtimjan. Bland de slåtterindikerande arterna finns darrgräs, sommarfibbla och ängsskära. I artlistan finns även sandglim, liten sandlilja, luktvädd, ängsnycklar, fältsippa, buskviol, ängsvädd, fältvädd, harmynta, gullviva, vildlin, prästkrage, åkervädd, hedblomster, blodnäva, brudbröd, rödklint, slankstarr, hirsstarr och flentimotej.

Hävd: Objektet hävdas svagt genom bete med nöt. (Välhävdat 1993).

Markhistoria: Lantmäterihandlingar från 1833 anger åker och äng. Den ekonomiska kartan från 1930 anger betesmark.

Ingrepp, påverkan: En svag kvävepåverkan märks i ca 25% av objektets areal. Ca 25% av arealen är kraftigt kvävepåverkad.

Befintliga planer och skydd: Saknas.

Dokumentation: Saknas.

Omdöme: Ett stort men svagt hävdat objekt med del betes- och slåtterindikerande arter. Hävdkontinuiteten är lång. Objektet uppvisar dock spår av kvävepåverkan. Endast en vegetationstyp finns representerad inom objektet.

Urvalskriterier: B, A2.

3E0a Horna

Utdrag ur topografiska kartan

3E Karlshamn SV

Skala 1:50 000

0 500 1000 1500 m

N

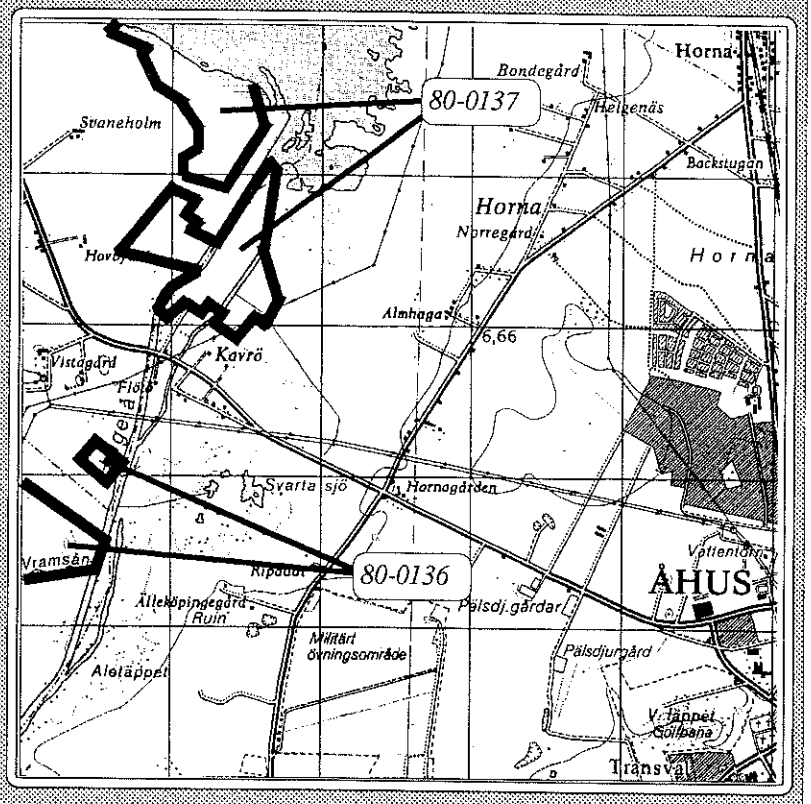

Obj. nr	Obj. namn	Naturtyp	Värde-klass	Areal (ha)	Övrigt
80-0136	Vramsåns mynning	Öppen hagmark	3	35,0	Se 3D0j
80-0137	Hammarsjöns utlopp	Öppen hagmark	4	66,0	

3E0b Åhus

Utdrag ur topografiska kartan

3E Karlshamn SV

Skala 1:50 000

0 500 1000 1500 m

N



Obj. nr	Obj. namn	Naturtyp	Värde-klass	Areal (ha)	Övrigt
80-0054	Östra Hammaren	Öppen hagmark	1	80,0	Se3E1c, 3E0c

3E0c Ö Hammaren

Utdrag ur topografiska kartan

3E Karlshamn SV

Skala 1:50 000

0 500 1000 1500 m

N

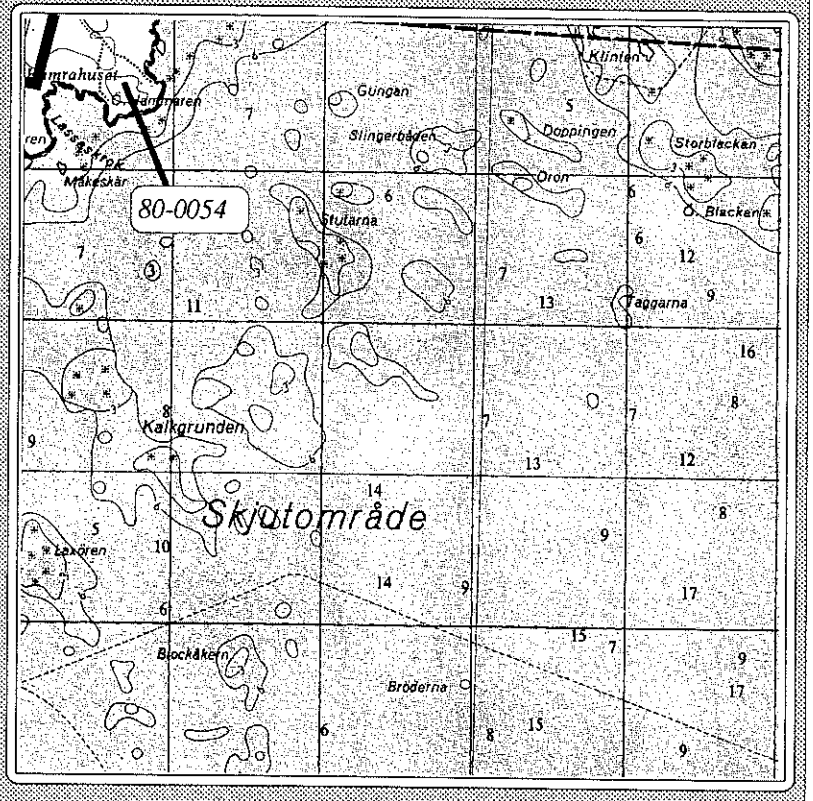

Obj. nr	Obj. namn	Naturtyp	Värde-klass	Areal (ha)	Övrigt
80-0054	Östra Hammaren	Öppen hagmark	1	80,0	Se även 3E1c, 3E0b

Objekt nummer: 80-0054

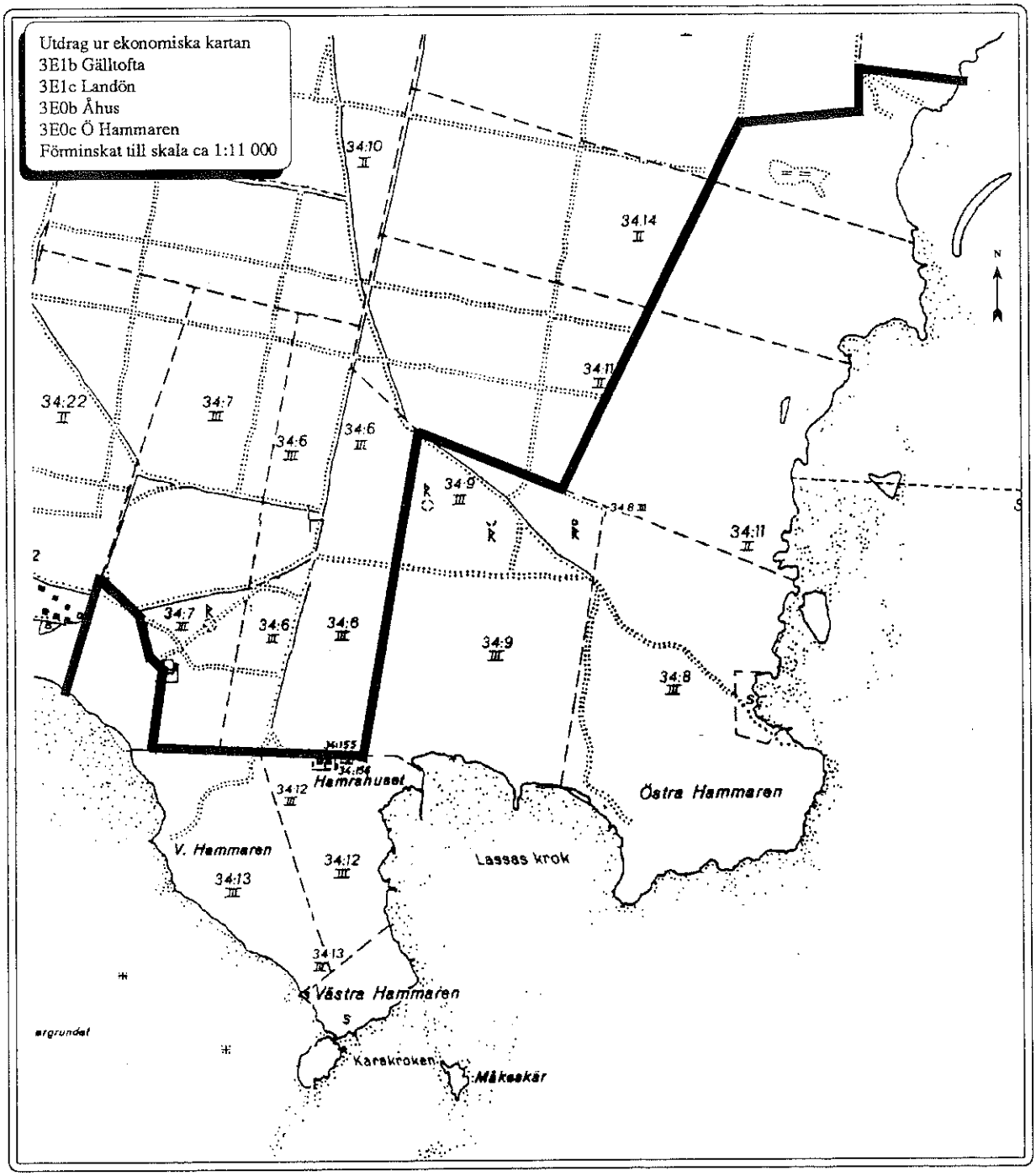

Värdeklass: 1

Objektnamn: Östra Hammaren

Socken: Trolle-Ljungby

Inventeringsdatum: 1987-06-23

Inventerare: JJN/SEM

Naturgeografisk region: 7

Koordinat: 3E0C4A7E

Areal (ha): 80,0

Naturtyp: Öppen hagmark.

Vegetationstyper:
Torräng av örtrik ängshavretyp,
Fuktäng av kalktyp

Allmän beskrivning: Strandnära betesmarker utan träd- och buskskikt.

Vegetation: Artrik orr- och kalkfuktängsvegetation. Bland de betesindikerande arterna finns kattfot, jordtistel, bockrot, rödkämpar, kärrsälting och backtimjan. Slåtterindikerande arter som förekommer inom objetet är darrgräs, gökblomster och granspira. I artlistan finns även ängshavre, slankstarr, hirsstarr, fårsvingel, spåtistel, rödklint, brudbröd, revfibbla, åkervädd, strandkämpar, kärrspira, tätört, majviva, jungfrulin, mandelblomma, ängsvädd, småvänderot, backsippa, rosettjungfrulin, ängsnycklar och nattviol.

Hävd: Objektet hävdas svagt genom bete med nöt, häst och får.

Markhistoria: Lantmäterihandlingar från 1847 anger åker. Den ekonomiska kartan från 1930 anger betesmark.

Ingrepp, påverkan: En svag kvävepåverkan märks i ca 75% av objektets areal.

Befintliga planer och skydd: Objektet är av riksintresse för naturvård (område NL 25). Området finns med i länets åtgärdsprogram för bevarande av odlingslandskapet (område nr 14). Landskapsbildsskydd gäller enligt länets naturvårdsplan (område nr 26).

Dokumentation: Naturvårdsplan över Skåne, del Kristianstads län. Länsstyrelsen i Kristianstads län 1975. Kuststräckan Fårabäck - Edenryd. Historisk markanvändning och naturvärden. Ekologgruppen 1983. Länsstyrelsen i Kristianstads län 1984.

Omdöme: Ett stort, välhävdat objekt med en artrik torr- och fuktängsflora. Hela objektet har tidigare brukats som åker. Hävdkontinuiteten har dock varit lång under 1900-talet. Vegetationen uppvisar spår av kvävepåverkan inom större delen av objektet och antalet vegetationstyper är få, bland annat saknas havsstrandängsbiotoperna. I vegetationen finns en hel del slåtter- och betesgynnade arter.

Urvalskriterier: B, A1.

2D9e Satserup

Utdrag ur topografiska kartan

2D Tomelilla NV

Skala 1:50 000

0 500 1000 1500 m

N

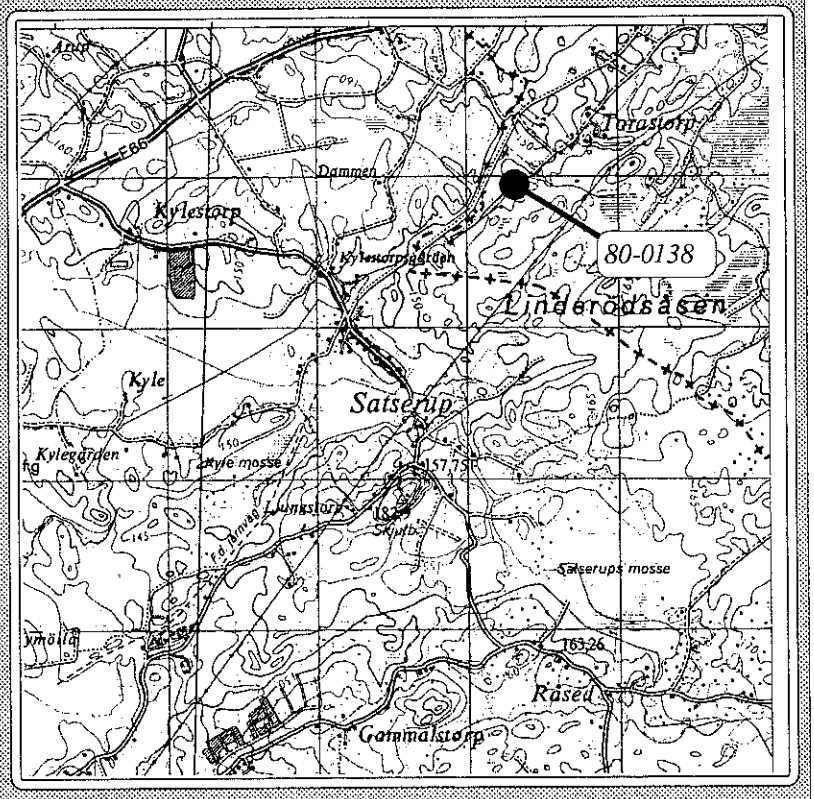

Obj. nr	Obj. namn	Naturtyp	Värde-klass	Areal (ha)	Övrigt
80-0138	Torastorp	Öppen hagmark	4	0,5	

2D9f Svensköp

Utdrag ur topografiska kartan

2D Tomelilla NO

Skala 1:50 000

0 500 1000 1500 m

N

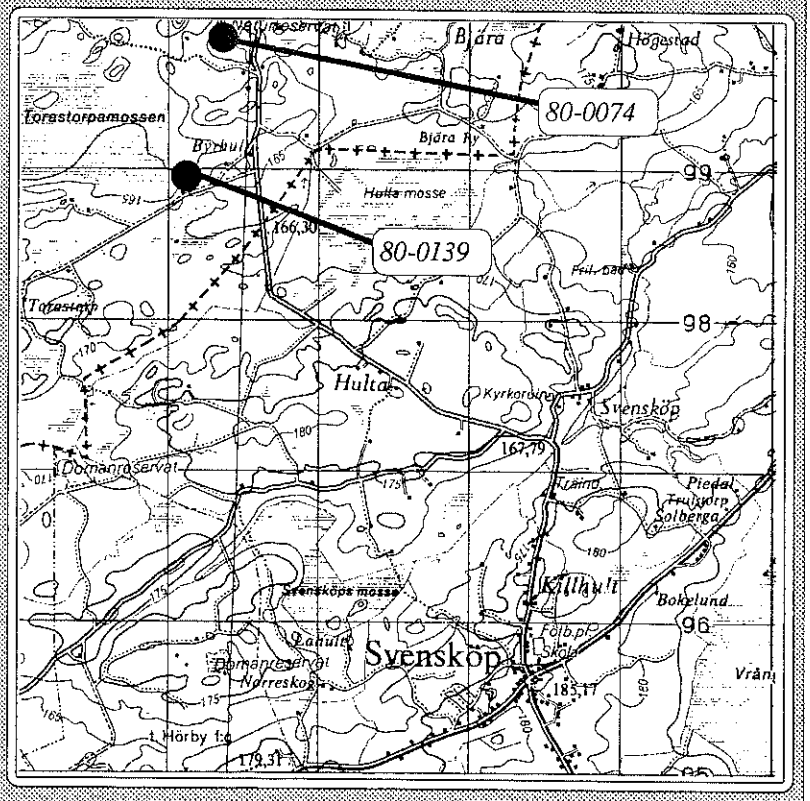

Obj. nr	Obj. namn	Naturtyp	Värde-klass	Areal (ha)	Övrigt
80-0074	Byrhult 1	Öppen hagmark	3	2,0	
80-0139	Byrhult 2	Öppen hagmark	4	0,8	

2D9g Ilnestorp

Utdrag ur topografiska kartan

2D Tomelilla NO

Skala 1:50 000

0 500 1000 1500 m

N

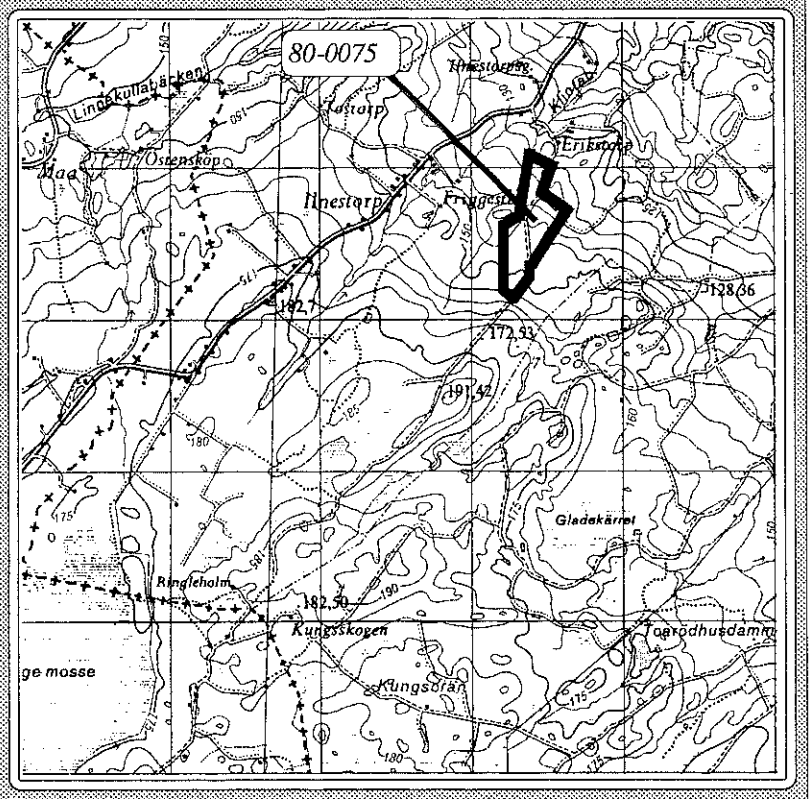

Obj. nr	Obj. namn	Naturtyp	Värde-klass	Areal (ha)	Övrigt
80-0075	Erikstorp	Öppen hagmark	3	13,0	

2D9i Everöd

Utdrag ur topografiska kartan

2D Tomelilla NO

Skala 1:50 000

0 500 1000 1500 m

N

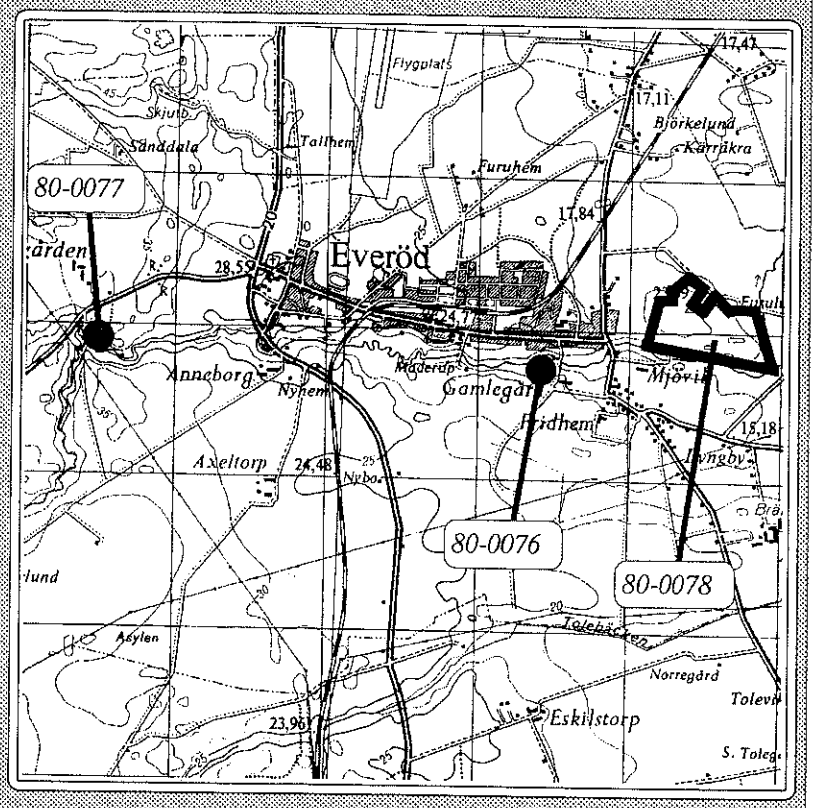

Obj. nr	Obj. namn	Naturtyp	Värde-klass	Areal (ha)	Övrigt
80-0076	Slottsbacken	Öppen hagmark	3	5,5	
80-0077	Everödsgården	Öppen hagmark	2	3,0	
80-0078	Furulund	Annan öppen utmark	3	25,0	

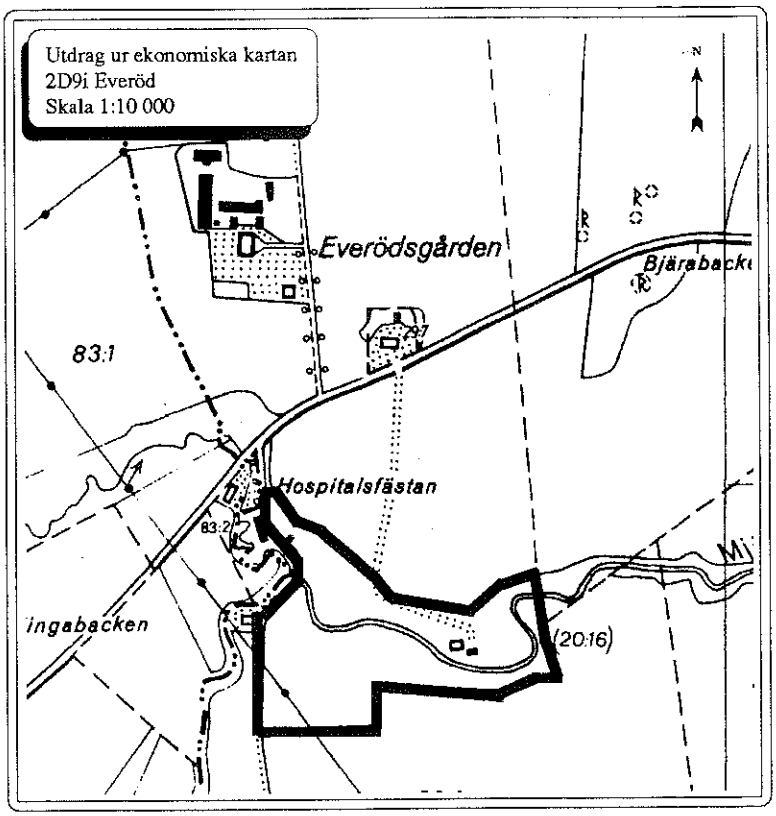

Objekt nummer: 80-0077

Värdeklass: 2

Objektnamn: Everödsgården

Socken: Everöd

Inventeringsdatum: 1987-08-20

Inventerare: JAN/GVN

Naturgeografisk region: 7

Koordinat: 2D9I2A7F

Areal (ha): 3,0

Naturtyp: Öppen hagmark.

Vegetationstyper:
Torräng av örtrik ängshavretyp

Allmän beskrivning: Öppen hagmark som är vackert belägen på sluttningarna i Mjöåns dalgång. Träd- och buskskikt saknas.

Vegetation: Torrängsvegetation med betesindikerande arter som backnejlika, bockrot och backtimjan. Bland de slåtterindikerande arterna finns darrgräs, stor blåklocka, sommarfibbla och ängsskära. I artlistan finns även höskallra, backsippa, luktvädd, ängsvädd, fältvädd, gullviva, jungfrulin, vildlin, prästkrage, åkervädd, hedblomster, brudbröd, rödklint och flentimotej.

Hävd: Objektet hävdas svagt genom bete med häst. Ca 25% av objektets areal är ohävdad.

Markhistoria: Lantmäterihandlingar från 1828 anger åker. Den ekonomiska kartan från 1930 anger betesmark.

Ingrepp, påverkan: En svag kvävepåverkan märks i ca 25% av objektets areal.

Befintliga planer och skydd: Objektet är av riksintresse för naturvård (område NL 35). Ett NOLA-avtal berör objektet.

Dokumentation: Saknas.

Omdöme: Ett stort men svagt hävdat objekt med del betes- och slåtterindikerande arter. Endast en vegetationstyp finns representerad. Objektet har brukats som åker under 1800-talet. Bete har dock bedrivits sedan början av 1900-talet. Delar av objektet visar spår av kvävepåverkan.

Urvalskriterier: B, A2.

2D9j Egeside

Utdrag ur topografiska kartan

2D Tomelilla NO

Skala 1:50 000

0 500 1000 1500 m

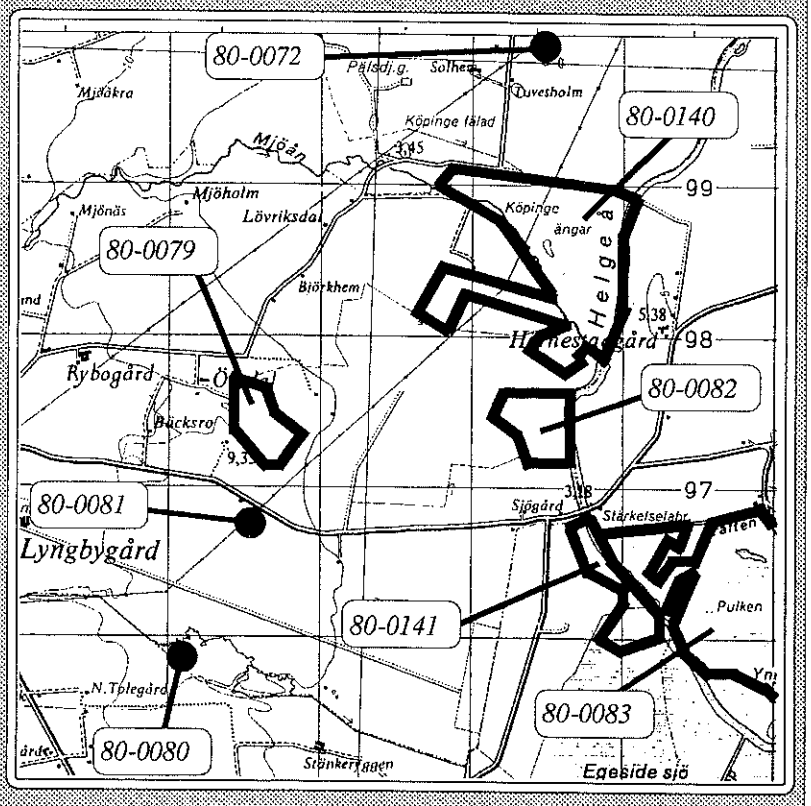

Obj. nr	Obj. namn	Naturtyp	Värde-klass	Areal (ha)	Övrigt
80-0072	Ellebo	Annan öppen utmark	2	5,0	Se 3D0j
80-0079	Öredal	Öppen hagmark	3	10,0	
80-0080	S Tolebäcken	Öppen hagmark	2	9,0	
80-0081	N Tolebäcken	Öppen hagmark	3	7,0	
80-0082	Sjögård	Sidvallsäng	1	17,0	
80-0083	Pulken	Öppen hagmark	1	65,0	Se även 2E9a
80-0140	Köpinge ängar	Öppen hagmark	3	84,0	
80-0141	Själaholmen	Öppen hagmark	4	9,0	

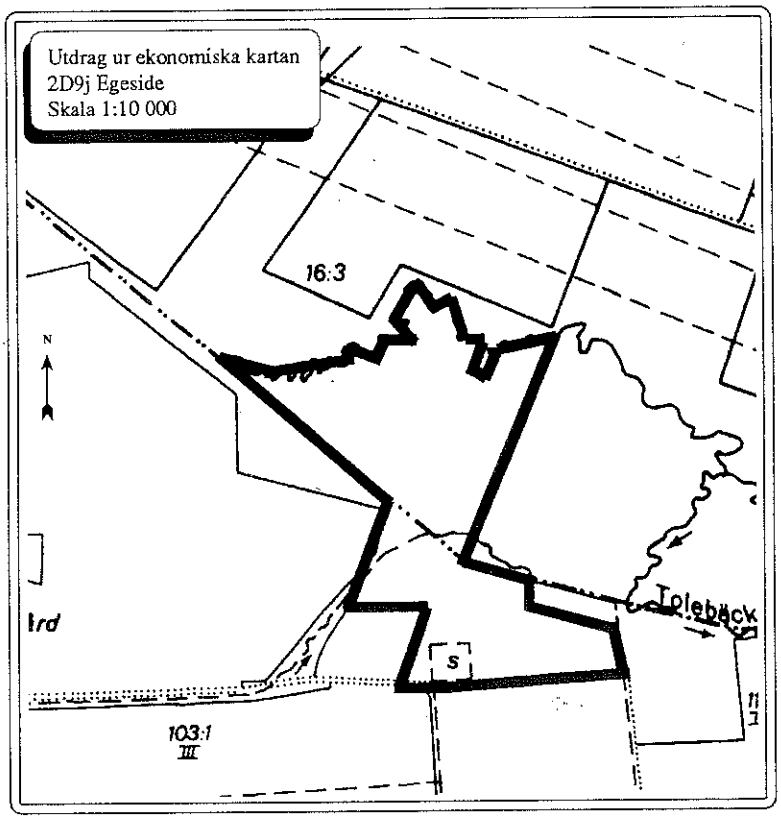

Objekt nummer: 80-0080

Värdeklass: 2

Objektnamn: S Tolebäcken

Socken: Vittskövle / Everöd

Inventeringsdatum: 1987-05-27

Inventerare: JAN/GVN/SEM

Naturgeografisk region: 7

Koordinat: 2D9J0B7B

Areal (ha): 9,0

Naturtyp: Öppen hagmark.

Vegetationstyper:
Sandgräshed av borsttåteltyp,
Torräng

Allmän beskrivning: Öppen hagmark på sandigt underlag med trädesåkrar och husgrunder. I trädskiktet finns enstaka exemplar av skogsalm, ask och al. I buskskiktet finns enstaka hagtornsbuskage.

Vegetation: Gräsheds- och torrängsvegetation med betesindikerande arter som vårstarr, jordtistel, bockrot, knölsmörblomma och backtimjan. I floran finns även grådådra, grusviva, fältsippa, sandtimotej, sandnejlika, småfingerört, hedblomster och lundtrav.

Hävd: Objektet hävdas väl genom bete med nöt.

Markhistoria: Lantmäterihandlingar från 1814 anger åker. Den ekonomiska kartan från 1930 anger betesmark samt åker som huvudsakligen brukades som betesmark.

Ingrepp, påverkan: En kraftig kvävepåverkan märks i ca 25% av objektets areal.

Befintliga planer och skydd: Objektet finns med i länets åtgärdsprogram för bevarande av odlingslandskapet (område nr 17).

Dokumentation: Saknas.

Omdöme: En ganska stor hagmark med en vegetation som innehåller flera betesindikerande arter. Objektet har dock brukats som åker under 1800-talet och en tydlig kvävepåverkan kan spåras inom ca 25% av objektets areal. Vegetationstyperna är få men artrika.

Urvalskriterier: B, A1.

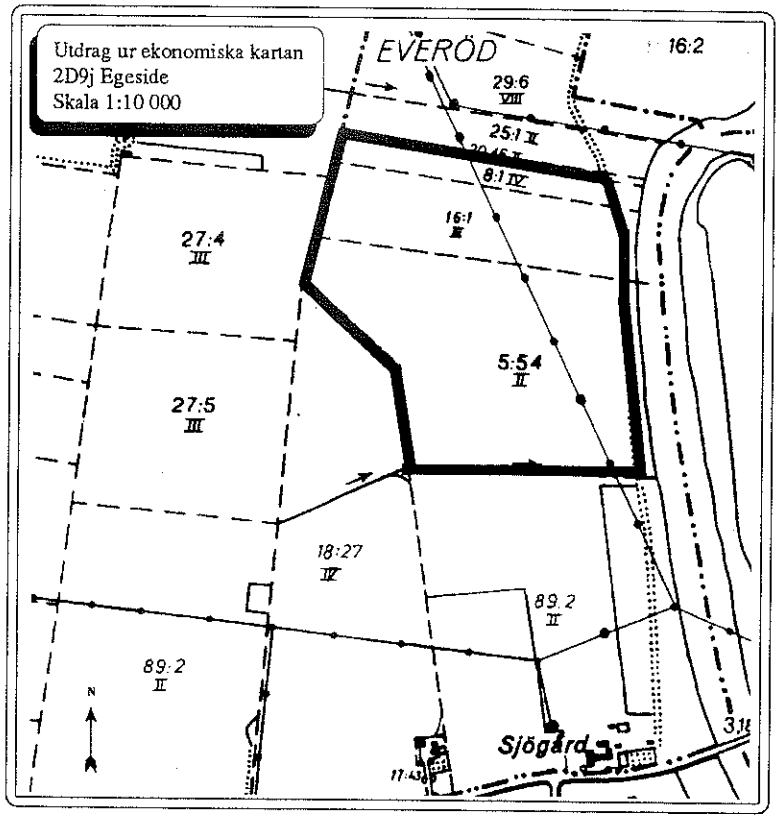

Objekt nummer: 80-0082

Värdeklass: 1

Objektnamn: Sjögård

Socken: Everöd

Inventeringsdatum: 1989-08-18

Inventerare: JAN

Naturgeografisk region: 7

Koordinat: 2D9J2D3E

Areal (ha): 17,0

Naturtyp: Sidvallsäng

Vegetationstyper:
Fuktäng av gräs-lågstarrtyp,
Fuktäng av kalktyp

Allmän beskrivning: Öppen, tämligen välhävdad sidvallsäng belägen omedelbart väster om Helge å. Området översvämmas tidvis av vatten från Helge å.

Vegetation: Fuktängsvegetation med en mängd slåtterindikerande arter som t.ex darrgräs, knagglestarr, loppstarr, gökblomster, slåtterblomma och smörbollar. Bland de betesindikerande arterna finns jordtistel och knägräs. I floran finns även småvänderot, knutnarv, rödklöver, ängsvädd, brunört, majviva, blodrot, åkermynta, vildlin, gulvial, humleblomster, sumpmåra, vitmåra, kärrtistel, ängsnycklar, rödklint, veketåg, luddtåtel, tuvtåtel, hirsstarr, hundstarr, slankstarr, plattstarr, krypven och rödven. Inte mindre än 16 olika starrarter finnsrepresenterade inom objektet.

Hävd: Objektet hävdas väl genom maskinslåtter. Ett mindre parti i den nordligaste delen hävdas svagt.

Markhistoria: Lantmäterihandlingar från 1814 anger åker. Den ekonomiska kartan från 1930 anger hårdvallsäng.

Ingrepp, påverkan: Ett dike berör den södra delen av objektet.

Befintliga planer och skydd: Delar av objektet är av riksintresse för naturvård (område NL 31b). Ett NOLA-avtal berör området (avtal nr 95). Objektet finns med i länets åtgärdsprogram för bevarande av odlingslandskapet (område nr 15).

Dokumentation: Saknas.

Omdöme: En ganska stor och välhävdad sidvallsäng med tämligen lång hävdkontinuitet. Enligt lantmäterihandlingar från 1814 har objektet tidigare varit åkermark. Vegetationen uppvisar inga spår av kvävegödselmedel och floran är artrik. Åtskilliga indikatorarter för slåtter finns inom objektet. Objektet tillförs regelbundet näring genom översvämmande åvatten från Helge å. Slåttern sker normalt under juni månad. Det vore bra om slåttern kunde senareläggas så att fler arter får möjlighet att fröa av sig innan skörden.

Urvalskriterier: A1, B.

Objekt nummer: 80-0083

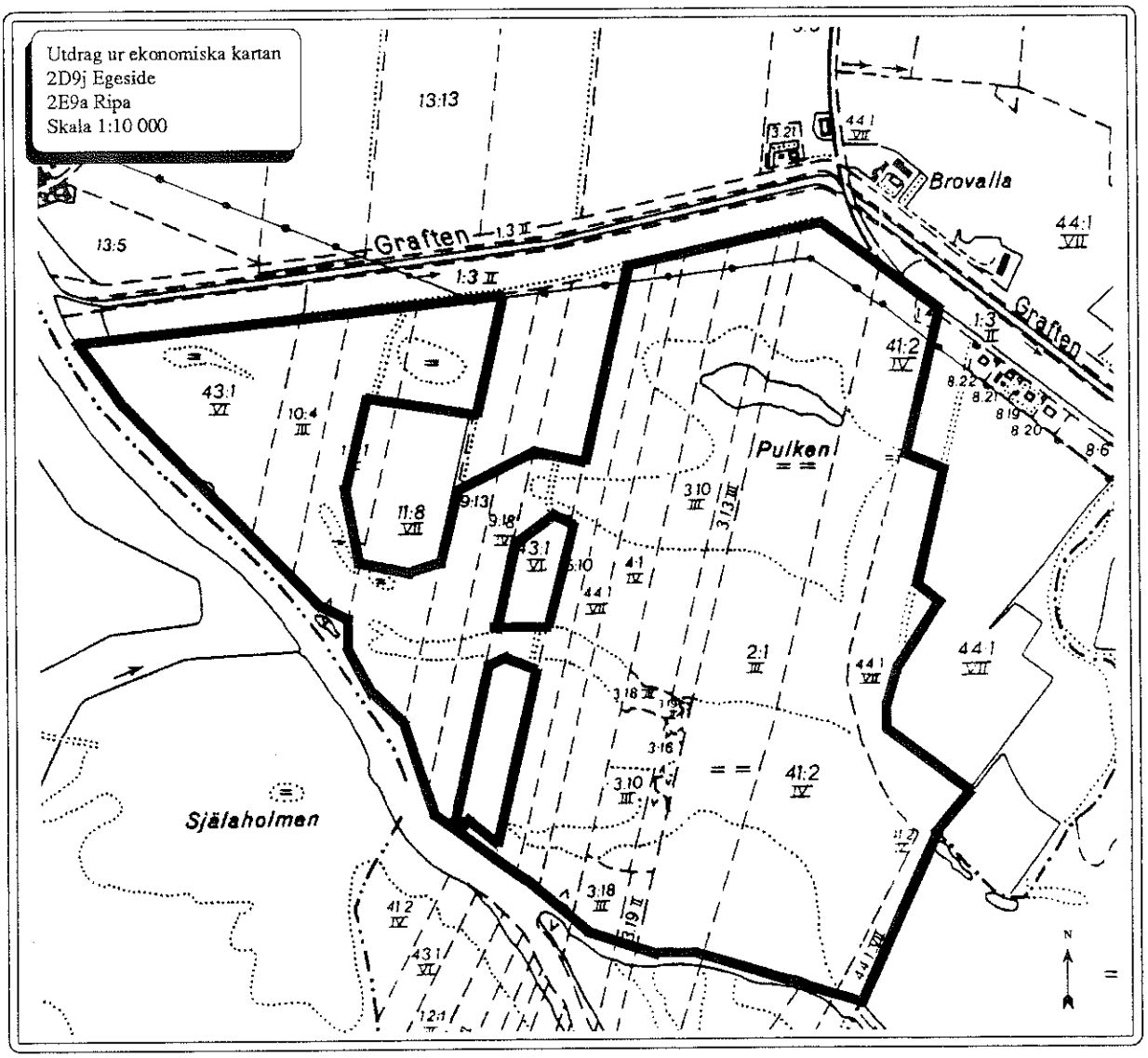

Värdeklass: 1 **Objektnamn:** Pulken **Socken:** Åhus **Inventeringsdatum:** 1989-08-18

Inventerare: JAN **Naturgeografisk region:** 7 **Koordinat:** 2D9J1E3H **Areal (ha):** 65,0

Naturtyp: Öppen hagmark

Vegetationstyper: Gräshed, fårsvingelvariant av rödventyp,
Friskäng av rödventyp,
Fuktäng av tuvtåteltyp,
Fuktäng av högörttyp,
Fuktäng av gräs-lågstarrtyp,
Fuktäng av kalktyp,
Fuktäng av högstarrtyp,
Havshelfytvegetation av bladvass-sävtyp

Allmän beskrivning: Öppen hagmark belägen omedelbart norr om Helge å. Delar av området översvämmas tidvis av vatten från Helge å. Trädskikt saknas. I buskskiktet finns en del hagtorn, rosor och lövuppslag, främst i den östra delen.

Vegetation: Huvudsakligen fuktängsvegetation. Bland hävdindikatorarterna finns darrgräs, loppstarr, krissla, slåtterblomma, jordtistel, knägräs, backnejlika och kärrsälting. I artlistan finns även gullstånds, ängsnycklar, majviva, tätört, backtimjan, ängsskallra, jungfru Marie nycklar, plattsäv, sumpgentiana, älväxing, ormtunga, höskallra, kärrknipprot, ängsbräsma, rödven, plattstarr, slankstarr, hirsstarr, tuvtåtel, rödsvingel, luddtåtel, blåtåtel, stagg, rödklint, älggräs, humleblomster, käringtand, krussilja, vildlin, ängsvädd, rödklöver, småvänderot. Närmast Helge å finns stora bestånd med bland annat bladvass.

Hävd: Objektet hävdas till stor del väl genom bete med nöt och häst. Vissa partier är svagt hävdade eller ohävdade.

Markhistoria: Lantmäterihandlingar från 1841 anger äng. Den ekonomiska kartan från 1930 anger öppen betesmark.

Ingrepp, påverkan: Saknas.

Befintliga planer och skydd: Delar av objektet är av riksintresse för naturvård (område NL 31b). Naturreservat är föreslaget i länets naturvårdsplan (område nr 44). Flera NOLA-avtal berör området (avtal nr 36, 37 och 41). Objektet finns med i länets åtgärdsprogram för bevarande av odlingslandskapet (område nr 15).

Dokumentation: Naturvårdsplan för Skåne, del Kristianstads län. Länsstyrelsen i Kristianstads län 1975.

Omdöme: En mycket stor hagmark med lång hävdkontinuitet. Inom objektet finns flera hävdberoende växtarter. Kvävepåverkan är ringa. Tyvärr är vissa partier ohävdade eller svagt hävdade.

Urvalskriterier: A2, B.

2E9a Ripa

Utdrag ur topografiska kartan

2D Tomelilla NO

Skala 1:50 000

0 500 1000 1500 m

N

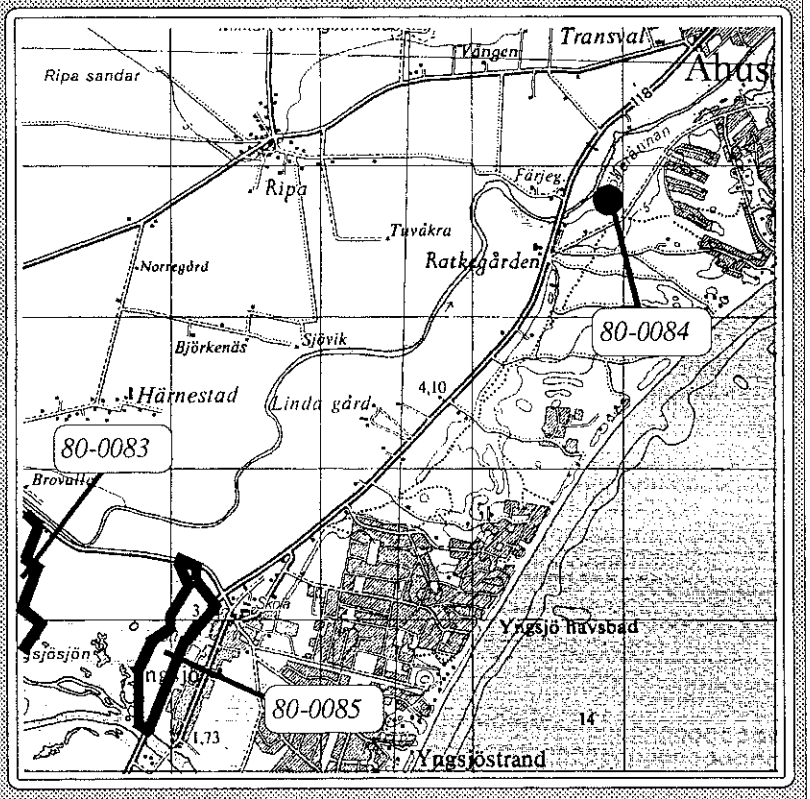

Obj. nr	Obj. namn	Naturtyp	Värde-klass	Areal (ha)	Övrigt
80-0083	Pulken	Öppen hagmark	1	65,0	Se 2D9j
80-0084	Flintabacken	Annan öppen utmark	1	7,0	
80-0085	Yngsjö	Öppen hagmark	1	15,5	

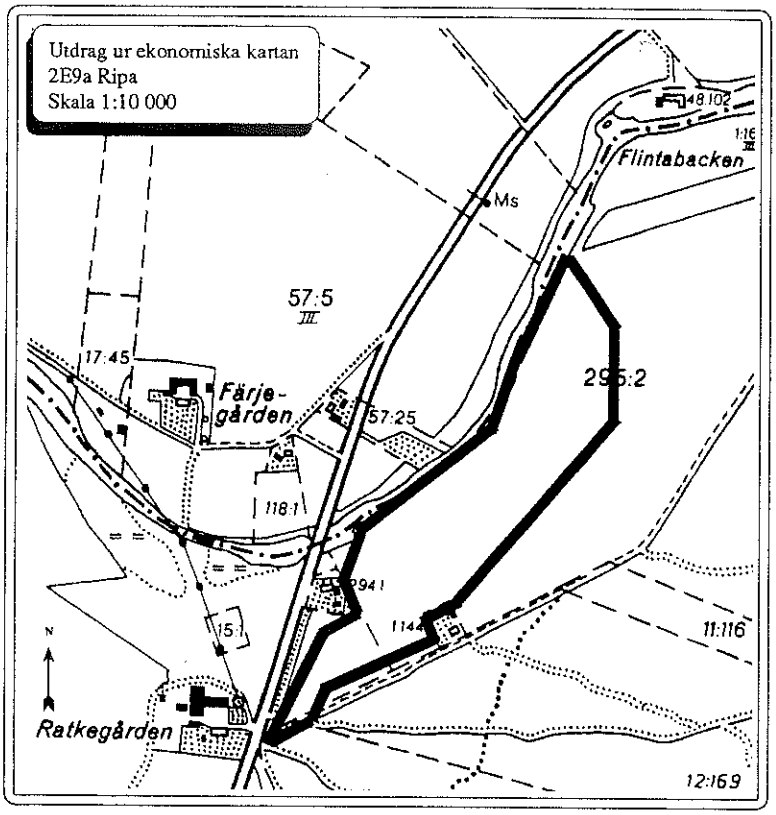

Objekt nummer: 80-0084

Värdeklass: 1

Objektnamn: Flintabacken

Socken: Åhus

Inventeringsdatum: 1987-06-22

Inventerare: JJN/SEM

Naturgeografisk region: 7

Koordinat: 2E9A3D6H

Areal (ha): 7,0

Naturtyp: Annan öppen utmark.

Vegetationstyper:
Torräng

Allmän beskrivning: Öppen betesmark som är belägen intill Mölleränan i närheten av Åhus. I trädskiktet finns dungar av tall. Buskskikt saknas.

Vegetation: Artrik torrängsvegetation med en del hävdberoende indikatorarter, bland annat darrgräs, sommarfibbla, jordtistel, bockrot och backtimjan. I artlistan finns även fältsippa, ängsnycklar, luddfingerört, luktvädd, rosettjungfrulin, axveronika, ängsvädd, mandelblomma, gullviva och åkervädd.

Hävd: Objektet hävdas väl genom bete med häst.

Markhistoria: Lantmäterihandlingar från 1842 anger utmark. Den ekonomiska kartan från 1930 anger betesmark.

Ingrepp, påverkan: Saknas.

Befintliga planer och skydd: Objektet är av riksintresse för friluftslivet (område FL 4). Landskapsbildsskydd gäller (område 34 i länets naturvårdsplan). Ett NOLA-avtal berör objektet (avtal nr 83). Objektet finns med i länets åtgärdsprogram för bevarande av odlingslandskapet (område nr 34).

Dokumentation: Naturvårdsplan över Skåne, del Kristianstads län. Länsstyrelsen i Kristianstads län 1975.

Omdöme: En välhävdad, ganska stor betesmark med lång hävdkontinuitet och med en vegetation som saknar spår av kvävepåverkan. Vegetationen innehåller flera hävdberoende indikatorarter och är artrik. Dock finns endast en enda vegetationstyp representerad. Området är av stor betydelse för friliuftslivet genom dess läge i närheten av Åhus.

Urvalskriterier: A1, B.

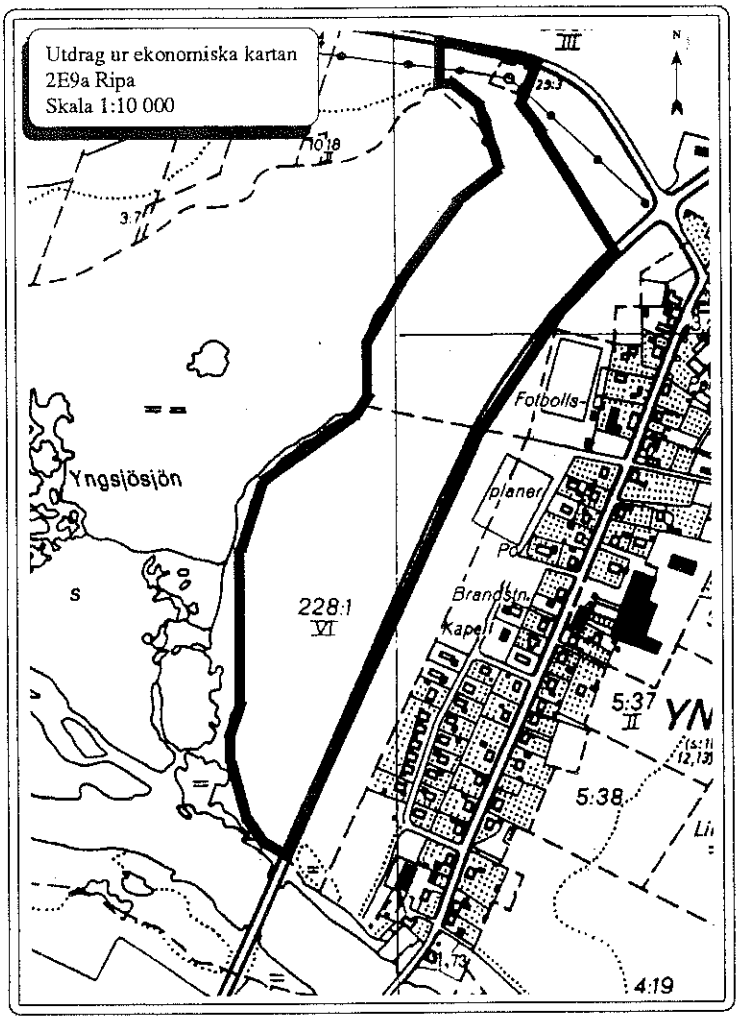

Objekt nummer: 80-0085

Värdeklass: 1

Objektnamn: Yngsjö

Socken: Åhus

Inventeringsdatum: 1989-08-21

Inventerare: JAN

Naturgeografisk region: 7

Koordinat: 2E9A0A8J

Areal (ha): 15,5

Naturtyp: Öppen hagmark.

Vegetationstyper:
Fuktäng av kalktyp,
Havshelofytvegetation av bladvass-sävtyp

Allmän beskrivning: Öppen betesmark som är belägen intill Helge å strax väster om Yngsjö. Träd- och buskskikt saknas.

Vegetation: Artrik fuktängsvegetation med en del hävdberoende indikatorarter, bland annat darrgräs, slåtterblomma, knägräs och kärrsälting. I artlistan finns även kärrknipprot, majviva, backsippa, korsslamkrypa, ängsvädd, småvänderot, rödklöver, käringtand, blodrot, humleblomster, stagg, hirsstarr, hundstarr, vårbrodd och älggräs.

Hävd: Objektet hävdas väl genom bete med nöt. Den norra halvan är svagt hävdad.

Markhistoria: Lantmäterihandlingar från 1841 anger äng. Den ekonomiska kartan från 1930 anger betesmark.

Ingrepp, påverkan: En svag kvävepåverkan märks främst i den södra halvan av objektet.

Befintliga planer och skydd: Objektet är av riksintresse för naturvård (område NL 31b). Naturreservat är föreslaget för delar av objektet (område 44 i länets naturvårdsplan). Ett NOLA-avtal berör objektet (avtal nr 51). Objektet finns med i länets åtgärdsprogram för bevarande av odlingslandskapet (område nr 15).

Dokumentation: Naturvårdsplan över Skåne, del Kristianstads län. Länsstyrelsen i Kristianstads län 1975.

Omdöme: En ganska stor betesmark med lång hävdkontinuitet och med en hävdberoende vegetation. En del indikatorarter för slåtter, bete och kvävebrist finns inom objektet. Delar av objektet är svagt kvävepåverkade. Betestrycket bör ökas.

Urvalskriterier: A1, B.

2D8g Stensma

Utdrag ur topografiska kartan

2D Tomelilla NO

Skala 1:50 000

N

0 500 1000 1500 m

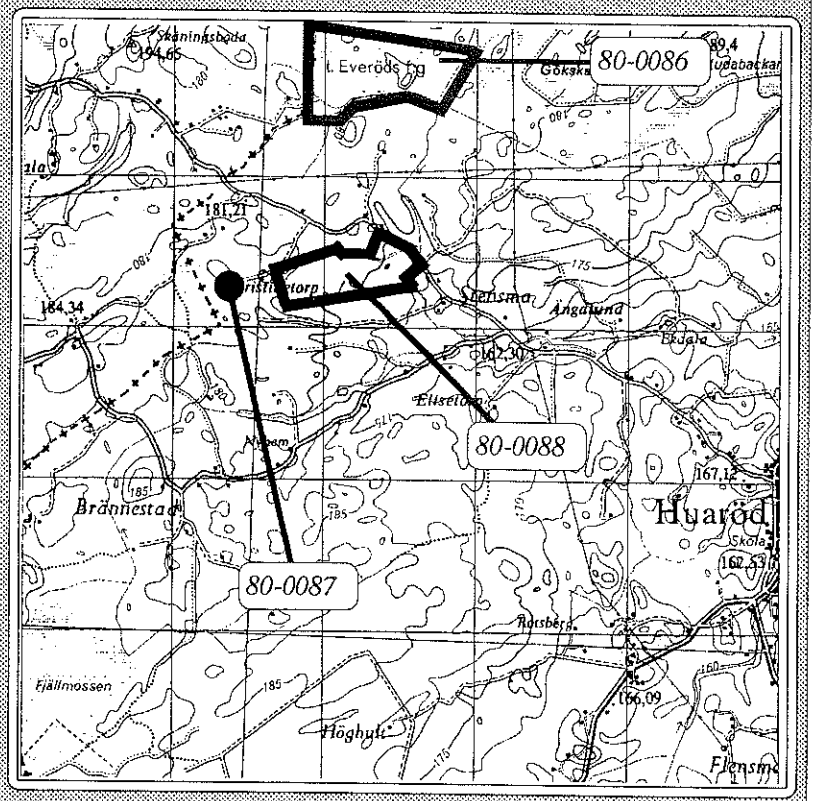

Obj. nr	Obj. namn	Naturtyp	Värde-klass	Areal (ha)	Övrigt
80-0086	Kungsoran	Enefälad	1	35,0	
80-0087	Kristinetorp	Annan öppen utmark	2	3,0	
80-0088	Stensma	Enefälad	2	25,0	

Objekt nummer: 80-0086

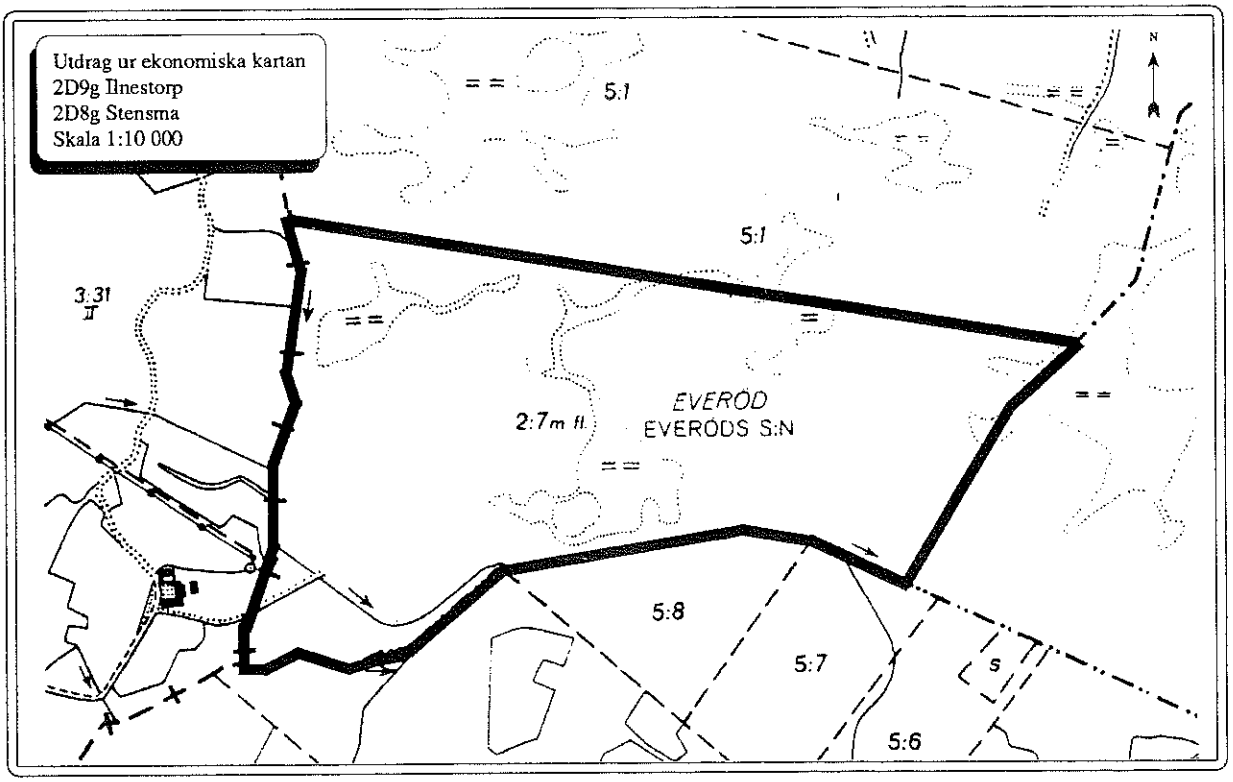

Värdeklass: 1 **Objektnamn:** Kungsoran **Socken:** Everöd

Inventeringsdatum: 1987-06-18 **Inventerare:** JAN/JJN **Naturgeografisk region:** 8

Koordinat: 2D8G4C6E **Areal (ha):** 35,0 **Naturtyp:** Enefälad

Vegetationstyper: Gräshed av staggtyp

Allmän beskrivning: Gammal utmark som tillhör Everöd, högt belägen på Linderödsåsen intill gränsen mot Malmöhus län. Trädskikt saknas. Buskskiktet domineras av ganska kraftiga enbuskage.

Vegetation: Gräshedsvegetation som innehåller en del hävdindikerande arter. Här växer bland annat jordtistel, knägräs, borsttåg, slåttergubbe, gökblomster och granspira. I artlistan finns även nattviol, ängsviol, småvänderot, jungfrulin, kärrspira, revfibbla, ögontröst och hirsstarr.

Hävd: Objektet hävdas väl genom bete med nöt och häst.

Markhistoria: Lantmäterihandlingar från 1830 anger utmark. Den ekonomiska kartan från 1930 anger betesmark.

Ingrepp, påverkan: Saknas.

Befintliga planer och skydd: Ett NOLA-avtal berör objektet (avtal nr 30). Objektet finns med i länets åtgärdsprogram för bevarande av odlingslandskapet (område nr 22).

Dokumentation: Saknas.

Omdöme: En stor, välhävdad fälad med lång hävdkontinuitet och med en hävdberoende vegetation. En del indikatorarter för slåtter, bete och kvävebrist finns inom objektet. Antalet vegetationstyper är dock litet.

Urvalskriterier: A1.

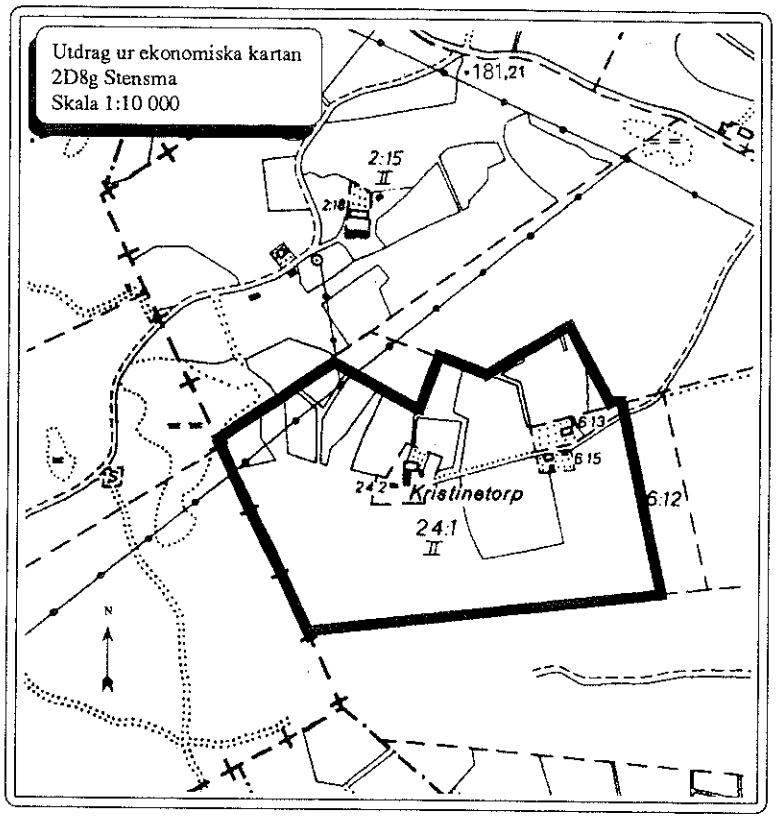

Objekt nummer: 80-0087

Värdeklass: 2

Objektnamn: Kristinetorp

Socken: Huaröd

Inventeringsdatum: 1987-06-18

Inventerare: JJN/SEM

Naturgeografisk region: 8

Koordinat: 2D8G3B2G

Areal (ha): 3,0

Naturtyp: Annan öppen utmark.

Vegetationstyper:
Gräshed av staggtyp,
Torräng av örtrik typ

Allmän beskrivning: Öppen betesmark som är belägen intill länsgränsen på Linderödsåsen. I trädskiktet finns dungar av ek, bok, asp, björk och al. Buskskikt saknas. Inom objektet finns en fägata och stengärden.

Vegetation: Ganska artrik gräsheds- och torrängsvegetation med en del hävdberoende indikatorarter. Här växer bland annat slåttergubbe, gökblomster, smörbollar och knägräs. I artlistan finns även grönvit nattviol, S:t Pers nycklar, ängsviol, småvänderot, jungfrulin, prästkrage, revfibbla, ögontröst och hirsstarr.

Hävd: Objektet hävdas väl genom bete med nöt.

Markhistoria: Lantmäterihandlingar från 1836 anger utmark.

Ingrepp, påverkan: Ca 25% av objektets areal är kraftigt kvävepåverkad.

Befintliga planer och skydd: Objektet finns med i länets åtgärdsprogram för bevarande av odlingslandskapet (område nr 21).

Dokumentation: Saknas.

Omdöme: En välhävdad betesmark med lång hävdkontinuitet. Vegetationen innehåller flera hävdberoende indikatorarter och är artrik. Antalet vegetationstyper är dock litet och kraftiga spår av kvävepåverkan finns inom mindre delar av objektet.

Urvalskriterier: A1, B.

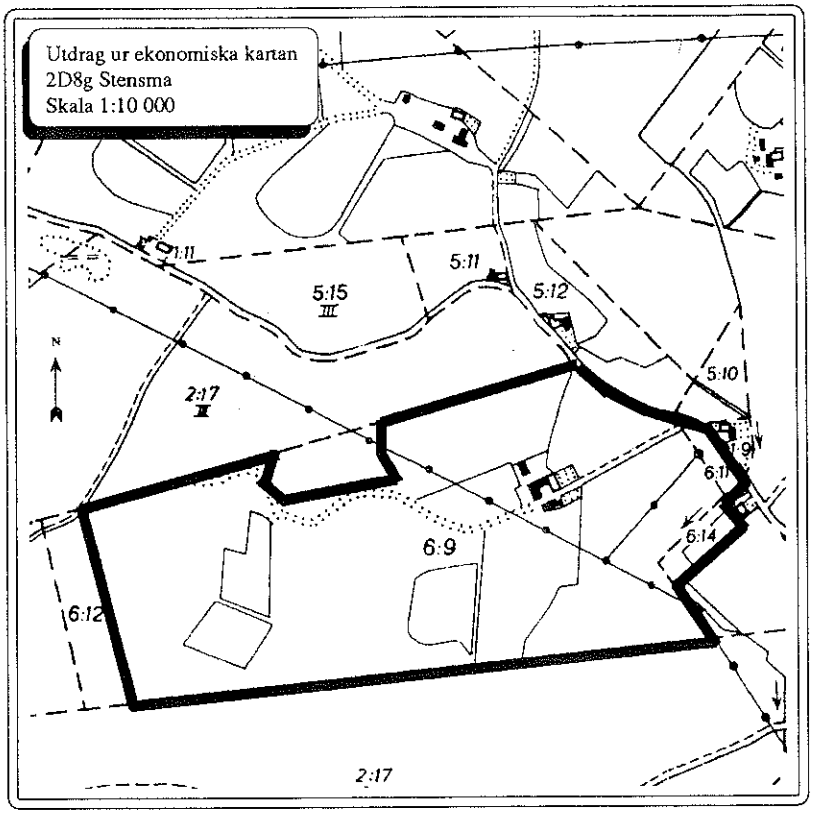

Objekt nummer: 80-0088

Värdeklass: 2

Objektnamn: Stensma

Socken: Huaröd

Inventeringsdatum: 1987-06-18

Inventerare: JJN/SEM

Naturgeografisk region: 8

Koordinat: 2D8G3B2G

Areal (ha): 25,0

Naturtyp: Enefälad

Vegetationstyper:
Gräshed av staggtyp

Allmän beskrivning: Stor enefälad som är högt belägen i närheten av länsgräsen på Linderödsåsen. Trädskikt saknas. I det bitvis ganska kraftiga buskskiktet finns en och lövuppslag.

Vegetation: Ganska artrik gräshedsvegetation med en del hävdberoende indikatorarter. Här växer bland annat slåttergubbe, darrgräs, granspira, knägräs, ljungögontröst och borsttåg. I artlistan finns även ängsviol, jungfrulin, åkervädd, gråfibbla, revfibbla, lingon, ljung och hirsstarr.

Hävd: Objektet hävdas väl genom bete med nöt.

Markhistoria: Lantmäterihandlingar från 1836 anger utmark. Den ekonomiska kartan från 1930 anger betesmark.

Ingrepp, påverkan: Ca 25% av objektets areal är svagt kvävepåverkad.

Befintliga planer och skydd: Objektet finns med i länets åtgärdsprogram för bevarande av odlingslandskapet (område nr 21).

Dokumentation: Saknas.

Omdöme: En välhävdad betesmark med lång hävdkontinuitet. Vegetationen innehåller flera hävdberoende indikatorarter och är artrik. Antalet vegetationstyper är dock litet och spår av kvävepåverkan finns inom mindre delar av objektet.

Urvalskriterier: A1, B.

2D8h Borrestad

Utdrag ur topografiska kartan

2D Tomelilla NO

Skala 1:50 000

0 500 1000 1500 m

N

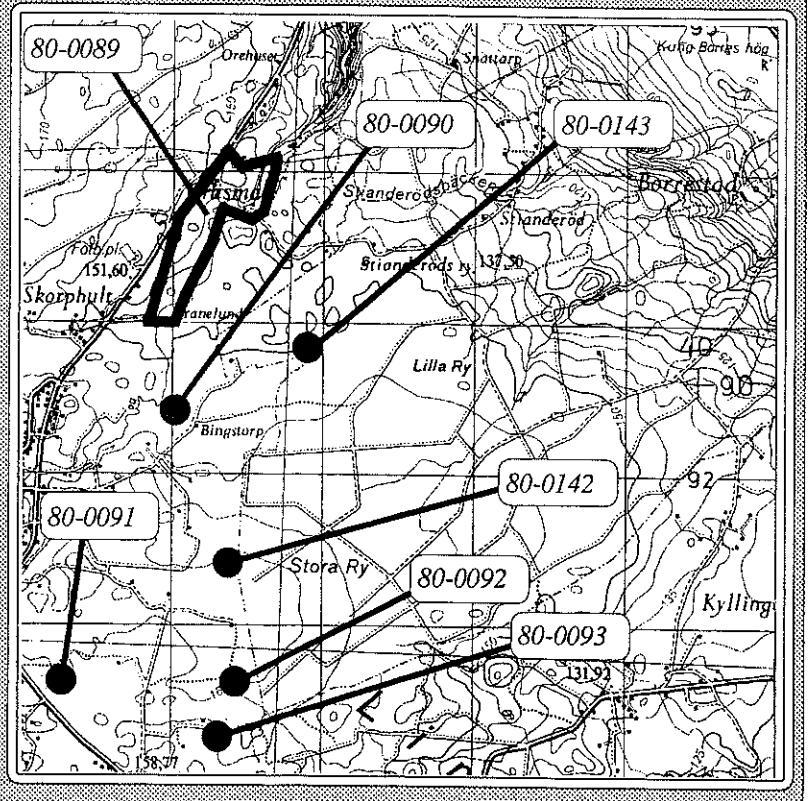

Obj. nr	Obj. namn	Naturtyp	Värde-klass	Areal (ha)	Övrigt
80-0089	Gräsma	Öppen hagmark	3	15,0	
80-0090	Bingstorp	Enefälad	3	4,0	
80-0091	NV Vebäck	Enefälad	3	1,0	
80-0092	NO Vebäck 1	Öppen hagmark	3	1,0	
80-0093	NO Vebäck 2	Öppen hagmark	3	1,5	
80-0142	N Fädernegården	Öppen hagmark	4	2,5	
80-0143	Stianderöds ry	Öppen hagmark	4	3,0	

2D8i Degeberga

Utdrag ur topografiska kartan

2D Tomelilla NO

Skala 1:50 000

0 500 1000 1500 m

N

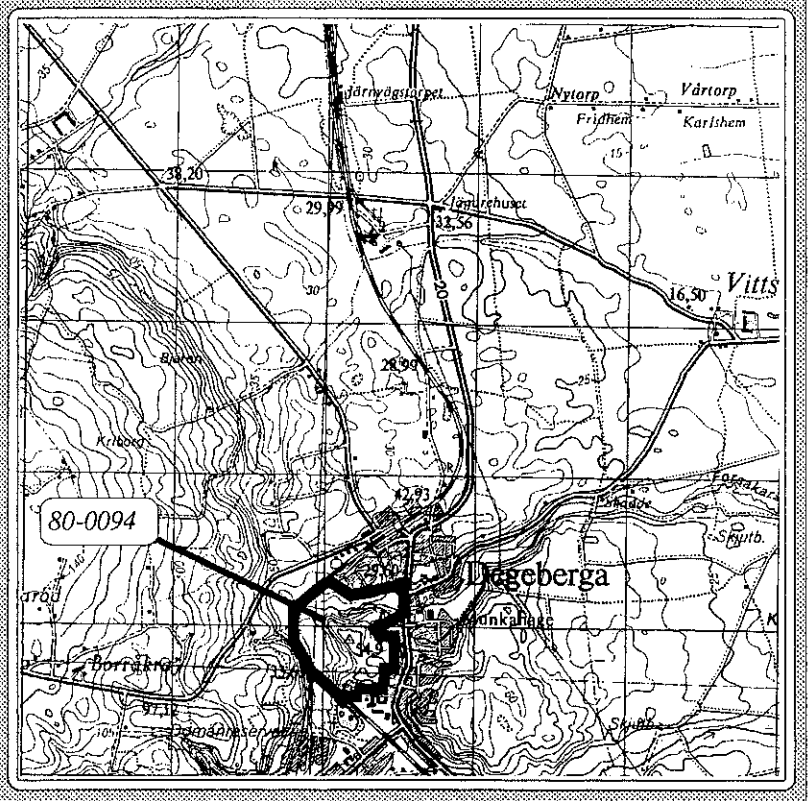

Obj. nr	Obj. namn	Naturtyp	Värde-klass	Areal (ha)	Övrigt
80-0094	Söndreklack	Annan öppen utmark	1	35,0	

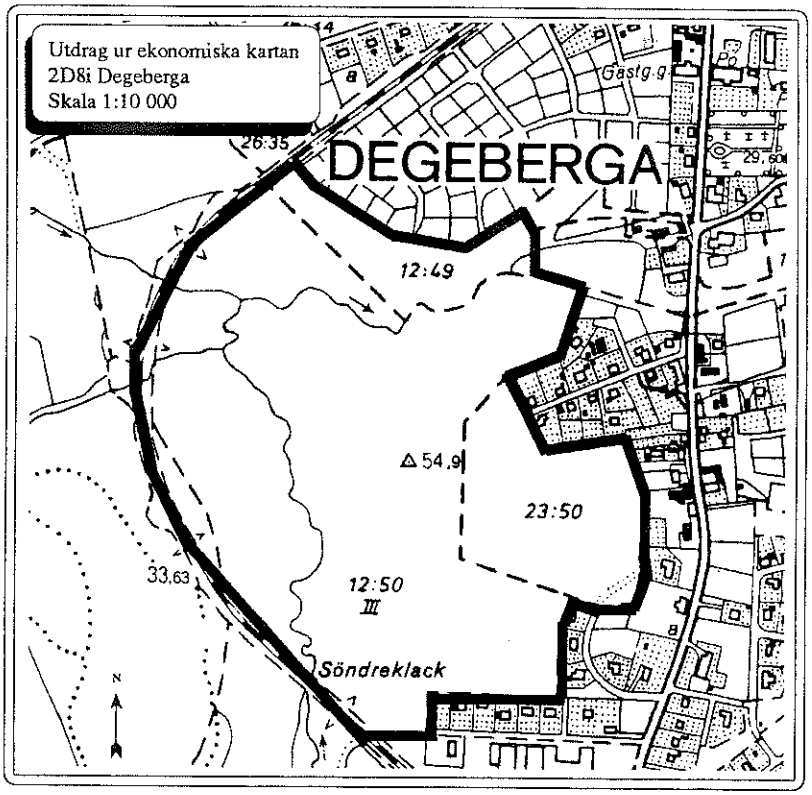

Objekt nummer: 80-0094

Värdeklass: 1

Objektnamn: Söndreklack

Socken: Degeberga

Inventeringsdatum: 1987-06-17

Inventerare: JJN

Naturgeografisk region: 7

Koordinat: 2D8I0C9B

Areal (ha): 35,0

Naturtyp: Annan öppen utmark

Vegetationstyper:
Sandgräshed av tofsäxingtyp,
Torräng,
Friskäng av rödventyp

Allmän beskrivning: Mycket stor, starkt kuperad och blockrik betesmark belägen i Degeberga. Objektet är sannolikt delvis beläget på kalkberggrund i kontaktzonen mot urberget i Linderödsåsen. Forsakarsbäcken slingrar sig genom objektet. En gammal banvall går genom området. I trädskiktet finns dungar av tall i den nordöstra delen samt någon enstaka al, knäckepil och ask vid bäcken. I buskskiktet finns enstaka exemplar av hagtorn och rosor (bland annat äppelros).

Vegetation: Objektet domineras av en ganska artrik gräsheds- och torrängsvegetation med inslag av friskängar. Bland de slåtterindikerande arterna märks darrgräs, stor blåklocka och sommarfibbla. Betesindikerande arter som förekommer inom objektet är kattfot, knägräs, backnejlika, bockrot, knölsmörblomma och backtimjan. I floran finns även backstarr, sandnejlika, S:t Pers nycklar, stenkrassing, sandlusern, tofsäxing, backsilja, liten sandlilja, sandsvingel, låsbräken, fältvädd, mandelblomma, harmynta, åkervädd, hedblomster, vårbrodd, backsippa, gåsört, krypven, källört, ljung, piggstarr, puktörne, rödsvingel, ryltåg, sandmaskrosor, ängsdaggkåpa och trift. I talldungarna i den östra delen samt väster om Forsakarsbäcken är vegetationen mera trivial.

Hävd: Objektet hävdas väl genom bete med nöt och häst.

Markhistoria: Lantmäterihandlingar från 1813 anger åker. Den ekonomiska kartan från 1930 anger öppen betesmark, i den östra delen med inslag av talldungar.

Ingrepp, påverkan: Ca 25% av objektets areal är svagt kvävepåverkad.

Befintliga planer och skydd: Större delen av område är av riksintresse för naturvård och friluftsliv (område NL 35 respektive FL 4). Naturreservat är föreslaget i länets naturvårdsplan (område nr 54). Ett NOLA-avtal berör objektet (avtal nr 36). Objektet finns med i länets åtgärdsprogram för bevarande av odlingslandskapet (område nr 20).

Dokumentation: Naturvårdsplan för Skåne, del Kristianstads län. Länsstyrelsen i Kristianstads län 1975.
Mårten Sjöbeck och Carl von Linné beskriver området i samband med deras Skånska resor under 1740- respektive 1940-talen.

Omdöme: En välhävdad betesmark med lång hävdkontinuitet. Vegetationen innehåller flera hävdberoende indikatorarter och är artrik. Spår av kvävepåverkan finns inom mindre delar av objektet.

Urvalskriterier: A1, B.

2D8j Vittsövle

Utdrag ur topografiska kartan

2D Tomelilla NO

Skala 1:50 000

0 500 1000 1500 m

N

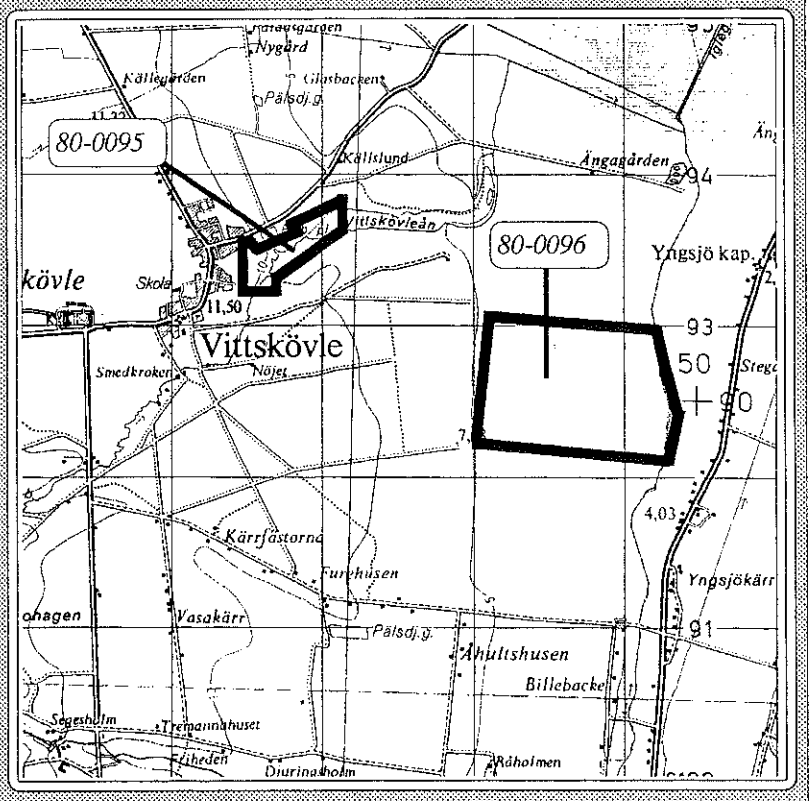

Obj. nr	Obj. namn	Naturtyp	Värde-klass	Areal (ha)	Övrigt
80-0095	Vittsövleåns stränder	Öppen hagmark	3	17,0	
80-0096	Norre fälad	Öppen hagmark	2	80,0	

Objekt nummer: 80-0096

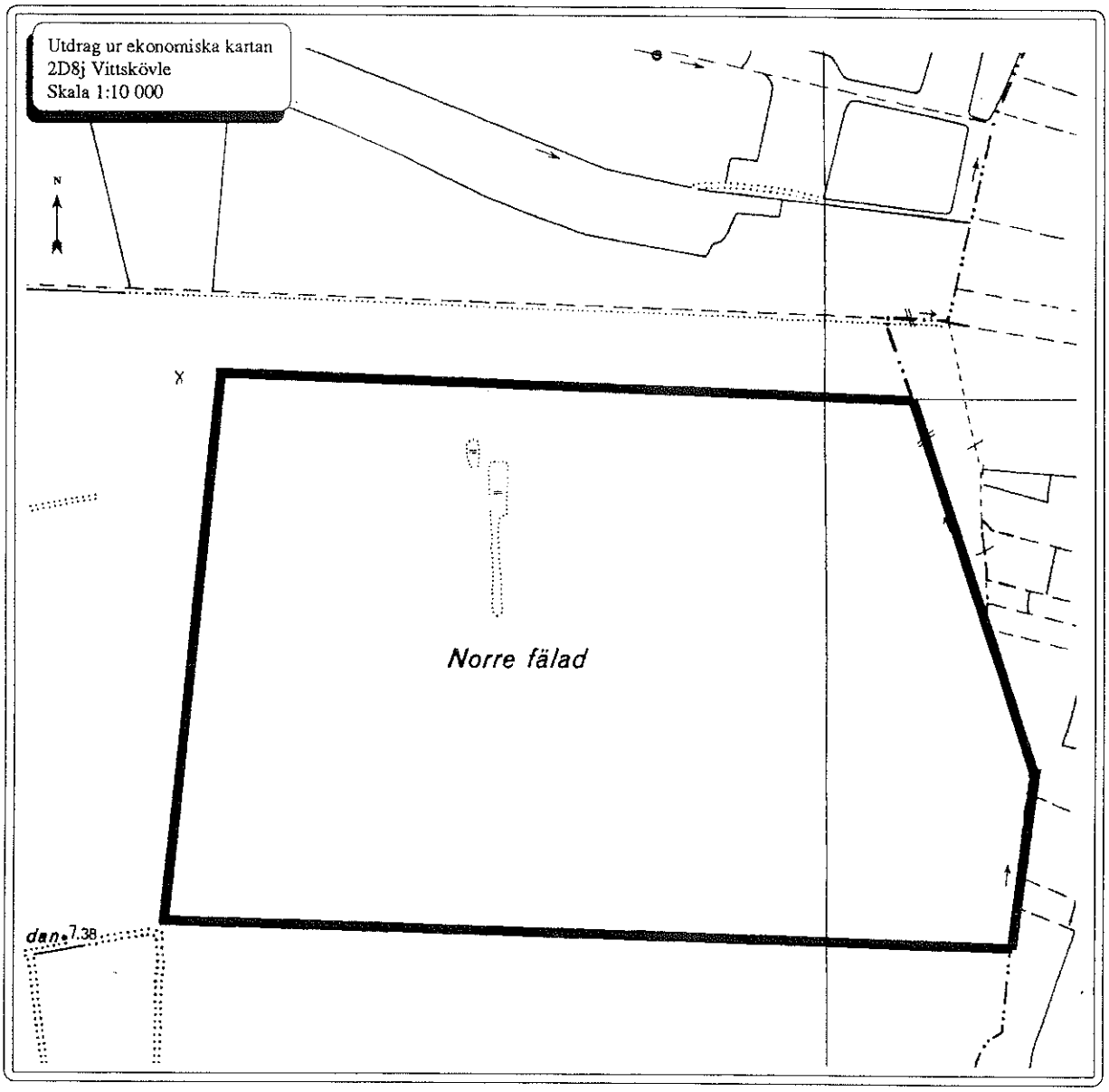

Värdeklass: 2

Objektnamn: Norre fälad

Socken: Vittskövle

Inventeringsdatum: 1987-06-16

Inventerare: JJN/GVN

Naturgeografisk region: 7

Koordinat: 2D8J2D6G

Areal (ha): 80,0

Naturtyp: Öppen hagmark

Vegetationstyper:
Fuktäng av gräs-lågstarrtyp,
Fuktäng av kalktyp

Allmän beskrivning: Mycket stor hagmark utan trädskikt. I buskskiktet finns en del en och lövuppslag, som bitvis bildar ganska kraftiga buskage.

Vegetation: Fuktängsvegetation som bitvis är ganska artrik. Bland de slåtterindikerande arterna finns darrgräs, sommarfibbla, slåtterblomma och ängsskallra. Betesindikerande arter som finns inom objektet är jordtistel och knägräs. I artlistan finns även ängsnycklar, tvåblad, nattviol, rosettjungfrulin, majviva, småvänderot, ängsvädd, tätört, kärrspira, vildlind, revfibbla, ögontröst, rödklint, blåtåtel, rödsvingel och hirsstarr.

Hävd: Objektet hävdas svagt genom bete med nöt. Ca 25% av arealen är dock välhävdad.

Markhistoria: Lantmäterihandlingar från 1916 anger äng. Den ekonomiska kartan från 1930 anger öppen betesmark.

Ingrepp, påverkan: Ca 25% av objektets areal är kraftigt kvävepåverkad. Lika stor areal är svagt kvävepåverkad. Ca hälften av objektet är påverkat av dikningsföretag. 25% av arealen är under kraftig igenväxning. Lika stor areal är under svag igenväxning.

Befintliga planer och skydd: Landskapsbildsskydd är föreslaget i länets naturvårdsplan (område nr 45). Ett NOLA-avtal berör objektet (avtal nr 43). Objektet finns med i länets åtgärdsprogram för bevarande av odlingslandskapet (område nr 18).

Dokumentation: Naturvårdsplan för Skåne, del Kristianstads län. Länsstyrelsen i Kristianstads län 1975.

Omdöme: En mycket stor hagmark med fragment av den ursprungliga, hävdberoende vegetationen. Här och var finns inslag av kalkfuktängar med en mera artrik vegetation. Hälften av objektets areal är kvävepåverkad och utdikad. Den svaga hävden har medfört att stora delar av objektet håller på att växa igen. Om de höga naturvärdena skall bestå krävs ett väsentligt ökat betestryck i kombination med buskröjning. Kvävetillförseln måste upphöra.

Urvalskriterier: A2, B.

2E8a Gropahålet

Utdrag ur topografiska kartan

2D Tomelilla NO

Skala 1:50 000

0 500 1000 1500 m

N

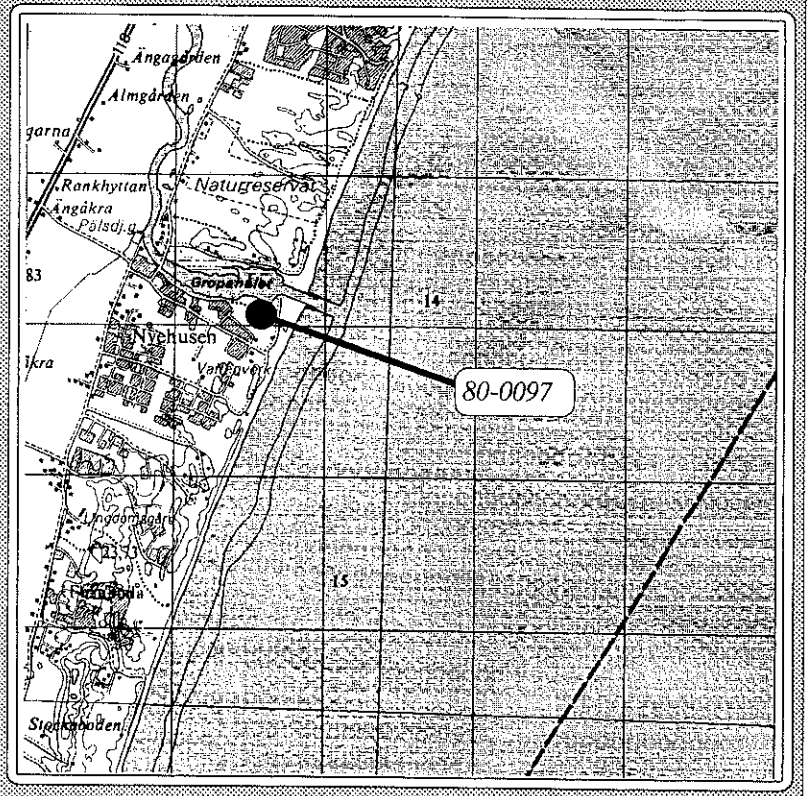

Obj. nr	Obj. namn	Naturtyp	Värde-klass	Areal (ha)	Övrigt
80-0097	Gropahålet	Annan öppen utmark	3	3,0	

2D7g Skärhus

Utdrag ur topografiska kartan

2D Tomelilla NO

Skala 1:50 000

0 500 1000 1500 m

N



Obj. nr	Obj. namn	Naturtyp	Värde-klass	Areal (ha)	Övrigt
80-0098	Ryet	Öppen hagmark	3	3,0	

2D7h Slätteberga

Utdrag ur topografiska kartan

2D Tomelilla NO

Skala 1:50 000

0 500 1000 1500 m

N

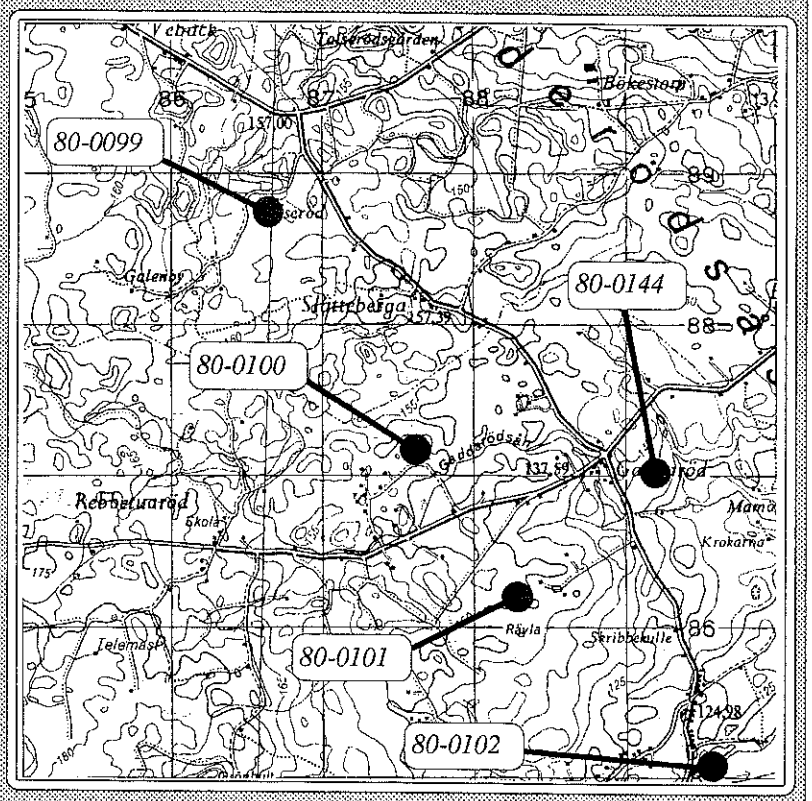

Obj. nr	Obj. namn	Naturtyp	Värde-klass	Areal (ha)	Övrigt
80-0099	Tolseröd	Öppen hagmark	1	6,0	
80-0100	Bullvasvägen	Öppen hagmark	2	2,0	
80-0101	Rävla	Buskrik utmark	1	1,0	
80-0102	Ö Hörröd	Öppen hagmark	3	2,0	
80-0144	Gaddaröd	Öppen hagmark	4	5,0	Ej inventerat i fält

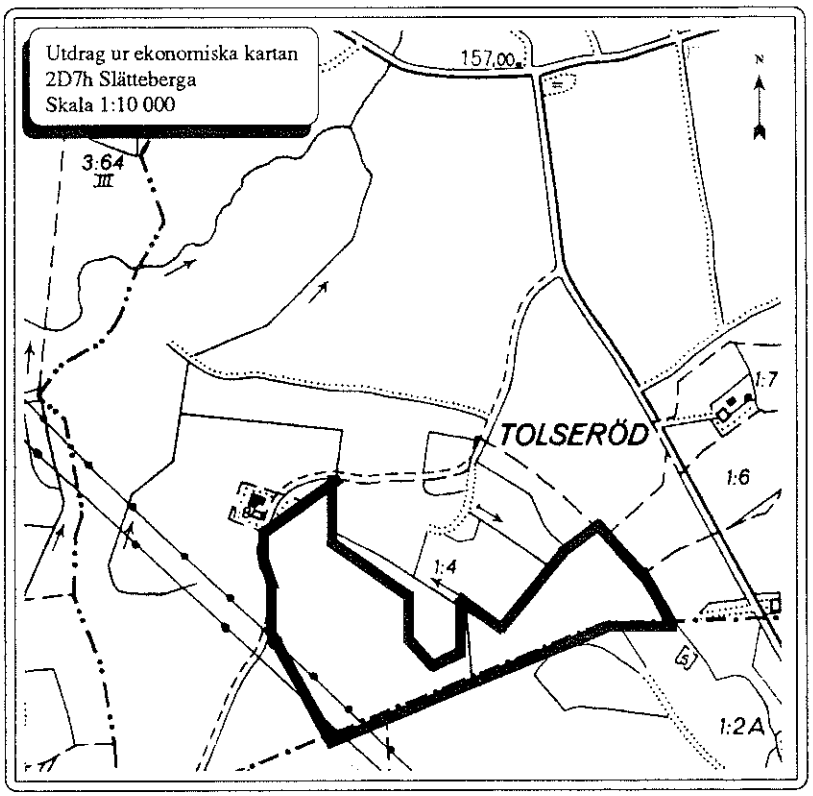

Objekt nummer: 80-0099

Värdeklass: 1

Objektnamn: Tolseröd

Socken: Degeberga

Inventeringsdatum: 1987-06-26

Inventerare: JAN/SEM

Naturgeografisk region: 8

Koordinat: 2D7H3B6G

Areal (ha): 6,0

Naturtyp: Öppen hagmark

Vegetationstyper:
Gräshed av staggtyp,
Fuktäng av gräs-lågstarrtyp

Allmän beskrivning: Ganska stor hagmark med stengärden och odlingsrösen. I trädskiktet finns dungar av gran, ek, björk och al. I buskskiktet finns en del enbuskage.

Vegetation: Gräsheds- och fuktängsvegetation med en mängd slåtterindikerande arter. Här växer bland annat slåttergubbe, darrgräs, gökblomster, granspira, ängsskallra, svinrot och smörbollar. Bland betesindikatorerna finns knägräs och borsttåg. I artlistan finns även jungfru Marie nycklar, ängsnycklar, nattviol, ängsviol, småvänderot, ängsvädd, jungfrulin, kärrspira, revfibbla, ögontröst och hirsstarr.

Hävd: Objektet hävdas väl genom bete med nöt.

Markhistoria: Lantmäterihandlingar från 1916 anger äng.

Ingrepp, påverkan: Saknas.

Befintliga planer och skydd: Saknas.

Dokumentation: Saknas.

Omdöme: En stor och välhävdad betesmark med lång hävdkontinuitet. Vegetationen innehåller flera hävdberoende indikatorarter och är artrik. Objektet är opåverkat av kväve.

Urvalskriterier: A1, B.

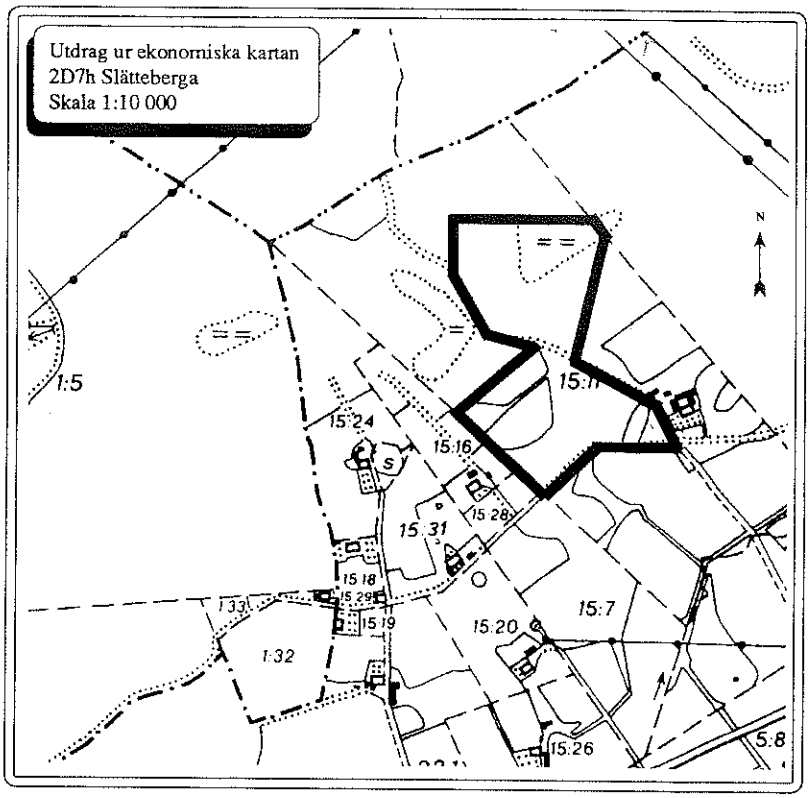

Objekt nummer: 80-0100

Värdeklass: 2

Objektnamn: Bullvasvägen

Socken: Hörröd

Inventeringsdatum: 1988-08-17

Inventerare: JAN/SEM/GVN

Naturgeografisk region: 8

Koordinat: 2D7H2C1G

Areal (ha): 2,0

Naturtyp: Öppen hagmark

Vegetationstyper:
Gräshed av staggtyp

Allmän beskrivning: Öppen hagmark som är belägen i ett gammalt odlingslandskap. I trädskiktet finns dungar av bok, björk och al. I det ganska kraftigt utvecklade buskskiktet finns en och lövuppslag.

Vegetation: Gräshedsvegetation med bland annat slåttergubbe, darrgräs, jungfrulin, nattviol och rotfibbla. I delar av objektet finns välbetade "purror".

Hävd: Objektet hävdas till hälften väl och till hälften svagt genom bete med nöt.

Markhistoria: Lantmäterihandlingar från 1838 anger äng och utmark.

Ingrepp, påverkan: Ca hälften av objektets areal är under svag igenväxning. 25% av arealen är under omfattande igenväxning.

Befintliga planer och skydd: Saknas.

Dokumentation: Saknas.

Omdöme: Ett svagt hävdat, ej kvävepåverkat objekt med lång hävdkontinuitet. Vegetationen är hävdberoende men håller på att kvävas av det expanderande buskskiktet. Endast en vegetationstyp finns representerad inom objeket.

Urvalskriterier: A2.

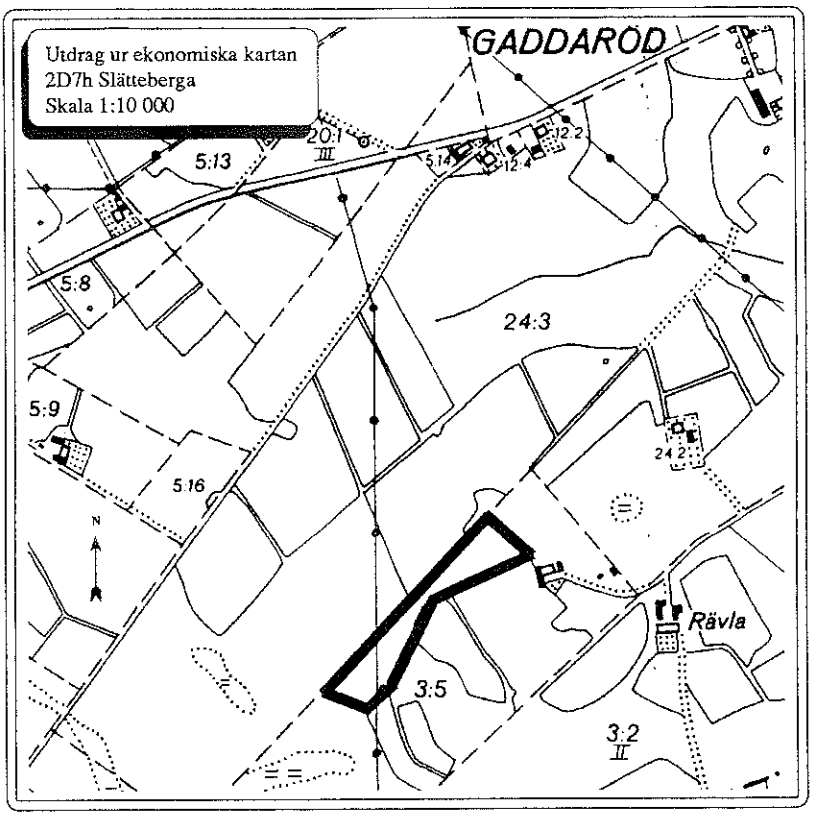

Objekt nummer: 80-0101

Värdeklass: 1

Objektnamn: Rävla

Socken: Hörröd

Inventeringsdatum: 1988-08-12

Inventerare: JAN/GVN

Naturgeografisk region: 8

Koordinat: 2D7H1D2D

Areal (ha): 1,0

Naturtyp: Buskrik utmark

Vegetationstyper:
Rished av örtrik ljungtyp,
Gräshed av rödventyp,
Gräshed av staggtyp,
Friskäng av rödventyp,
Fuktäng av gräs-lågstarrtyp

Allmän beskrivning: Ganska välhävdad, blockrik utmark med dungar av gran och björk i trädskiktet. I buskskiktet finns en hel del buskage av en, björnbör och lövsly.

Vegetation: Mycket varierad och artrik vegetation med rished, gräshed, friskäng och fuktäng. Ett stort antal hävdberoende indikatorarter finns inom objektet, bland annat slåttergubbe, darrgräs, ängsstarr, loppstarr, ängsskallra, kattfot, knägräs, ljungögontröst, borsttåg och kärrsälting. I artlistan finns även myskgräs, knappsäv, jungfru Marie nycklar, kärrviol, rödklöver, ängsvädd, ältranunkel, gåsört, vildlin, åkervädd, rotfibbla, gråfibbla, revfibbla, flockfibbla, sumpmåra, stenmåra, ögontröst, grönstarr, hundstarr, hirsstarr, pillerstarr och mannagräs.

Hävd: Objektet hävdas till största delen väl genom bete med nöt. Ca 25% av objektets areal är dock svagt hävdad.

Markhistoria: Lantmäterihandlingar från 1838 anger utmark.

Ingrepp, påverkan: Ca 25% av objektets areal är under svag igenväxning.

Befintliga planer och skydd: Ett NOLA-avtal berör objektet (avtal nr 90).

Dokumentation: Saknas.

Omdöme: Ett ganska väl hävdat, ej kvävepåverkat objekt med lång hävdkontinuitet. Vegetationen innehåller ett stort antal olika vegetationstyper och är hävdberoende. Flera indikatorarter för slåtter, långvarigt bete samt kvävebrist finns representerade.

Urvalskriterier: A1, B.

2D7i Norrlia

Utdrag ur topografiska kartan

2D Tomelilla NO

Skala 1:50 000

0 500 1000 1500 m

N

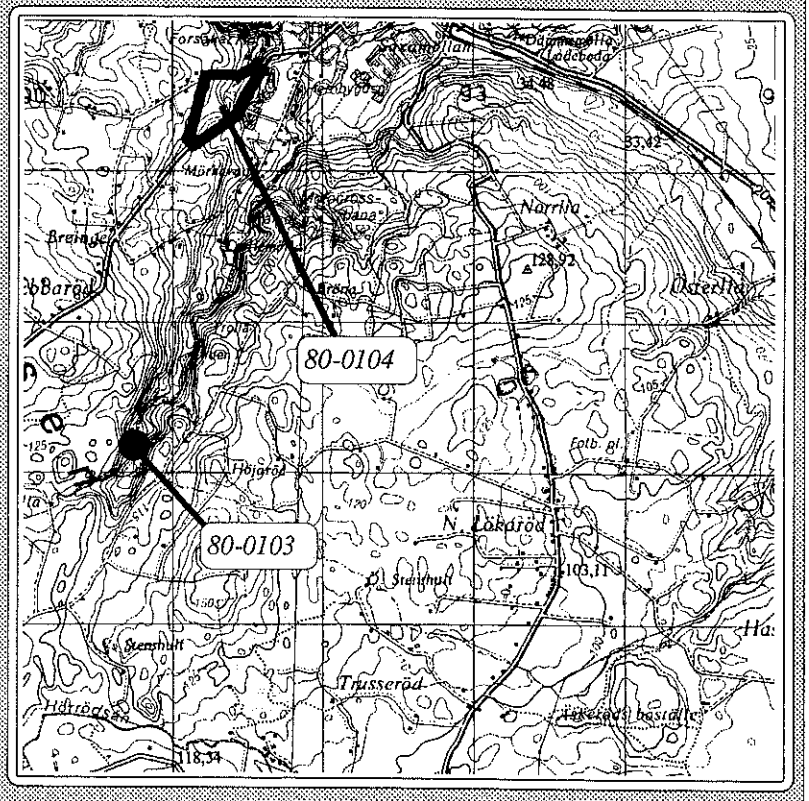

Obj. nr	Obj. namn	Naturtyp	Värde-klass	Areal (ha)	Övrigt
80-0103	Rallate	Öppen hagmark	2	1,5	
80-0104	Forsakar	Annan öppen utmark	3	12,0	

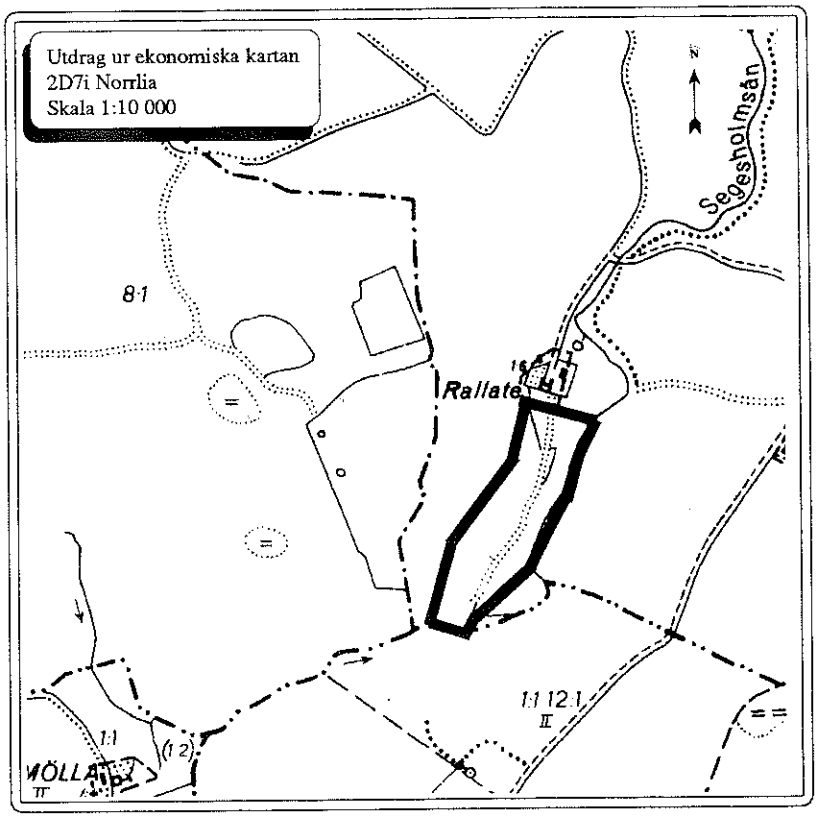

Objekt nummer: 80-0103

Värdeklass: 2

Objektnamn: Rallate

Socken: Degeberga

Inventeringsdatum: 1987-08-05

Inventerare: JAN

Naturgeografisk region: 8

Koordinat: 2D7I2A1H

Areal (ha): 1,5

Naturtyp: Öppen hagmark

Vegetationstyper:
Torräng av fårsvingeltyp,
Torräng av örtrik ängshavretyp

Allmän beskrivning: Vackert belägen hagmark på en brant östsluttning i Segesholmsåns dalgång. Trädskikt saknas. I buskskiktet finns enstaka exemplar av en, hagtorn, rosor och vildapel.

Vegetation: Torrängsvegetation. I artlistan finns en del hävdberoende indikatorarter, bland annat sommarfibbla, knägräs, backnejlika, bockrot och backtimjan. I artlistan finns även harmynta, jungfrulin, åkervädd, monke och hedblomster.

Hävd: Objektet hävdas väl genom bete med nöt.

Markhistoria: Lantmäterihandlingar från 1823 anger åker. Den ekonomiska kartan från 1930 anger hårdvallsäng.

Ingrepp, påverkan: Saknas.

Befintliga planer och skydd: Objektet är av riksintresse för naturvård och friluftsliv (område NL 35 respektive FL 4). Området är föreslaget som naturreservat i länets naturvårdsplan (område nr 4). Ett NOLA-avtal berör objektet (avtal nr 88).

Dokumentation: Naturvårdsplan över Skåne, del Kristianstads län. Länsstyrelsen i Kristianstads län 1975.

Omdöme: Ett litet men väl hävdat, ej kvävepåverkat objekt med ganska lång hävdkontinuitet. Vegetationen är artrik och innehåller en del arter som indikerar långvarig beteshävd.

Urvalskriterier: A1.

2D7j Olseröd

Utdrag ur topografiska kartan

2D Tomelilla NO

Skala 1:50 000

N

0 500 1000 1500 m

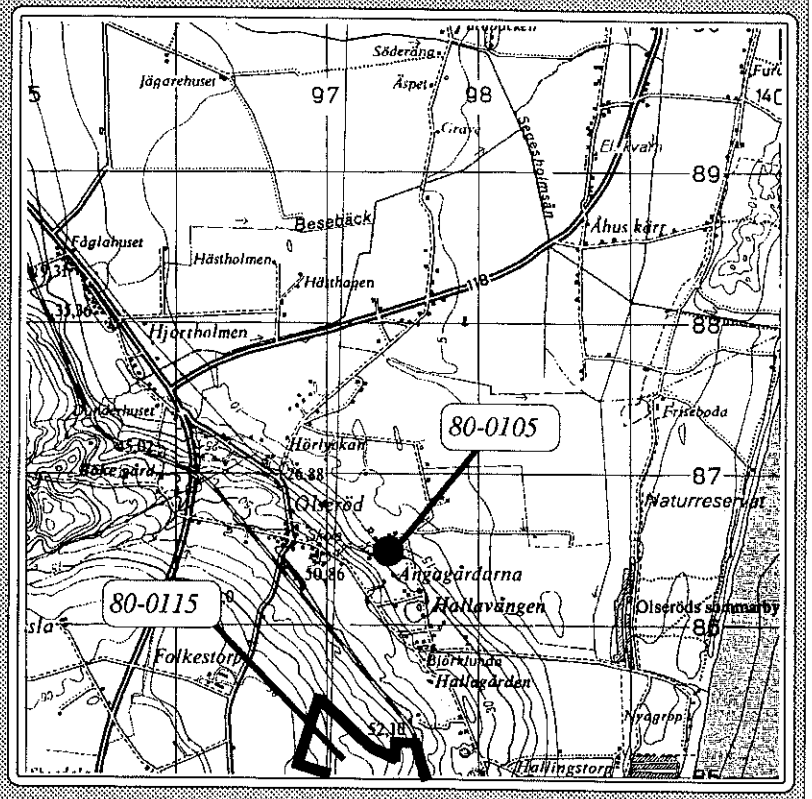

Obj. nr	Obj. namn	Naturtyp	Värde-klass	Areal (ha)	Övrigt
80-0105	Ängagårdarna	Annan hagmark	3	2,0	
80-0115	Folkestorp	Öppen hagmark	3	30,0	Se även 2D6j

2D6h Hörröd

Utdrag ur topografiska kartan

2D Tomelilla NO

Skala 1:50 000

0 500 1000 1500 m

N

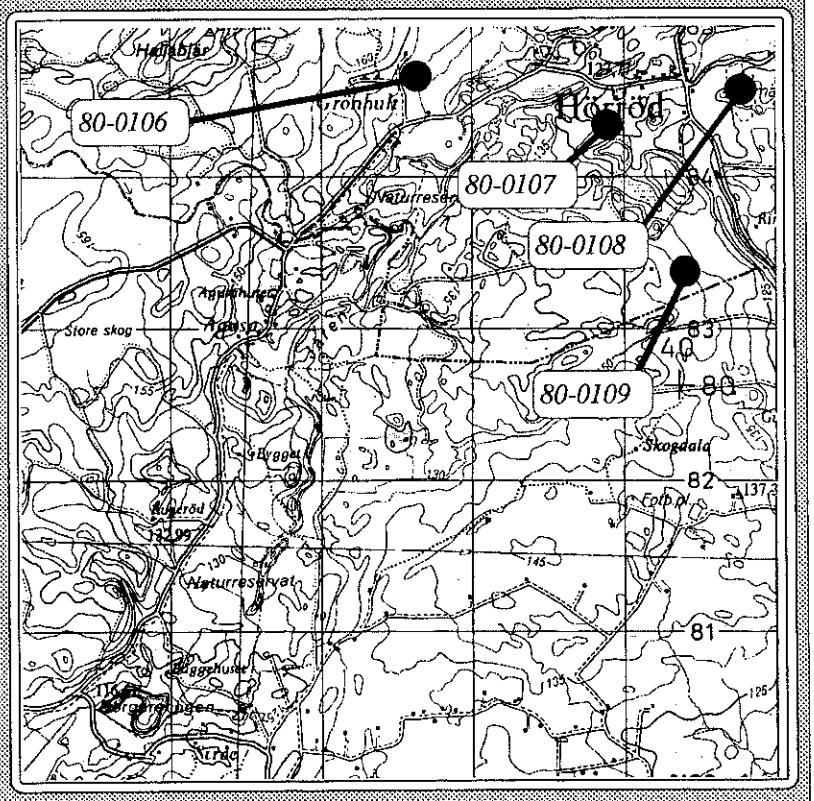

Obj. nr	Obj. namn	Naturtyp	Värde-klass	Areal (ha)	Övrigt
80-0106	Grönhults by	Öppen hagmark	2	7,0	
80-0107	Hörröds by	Öppen hagmark	3	1,0	
80-0108	Ö Hörröd	Buskrik utmark	2	6,0	
80-0109	S Hörröd	Buskrik utmark	3	6,0	

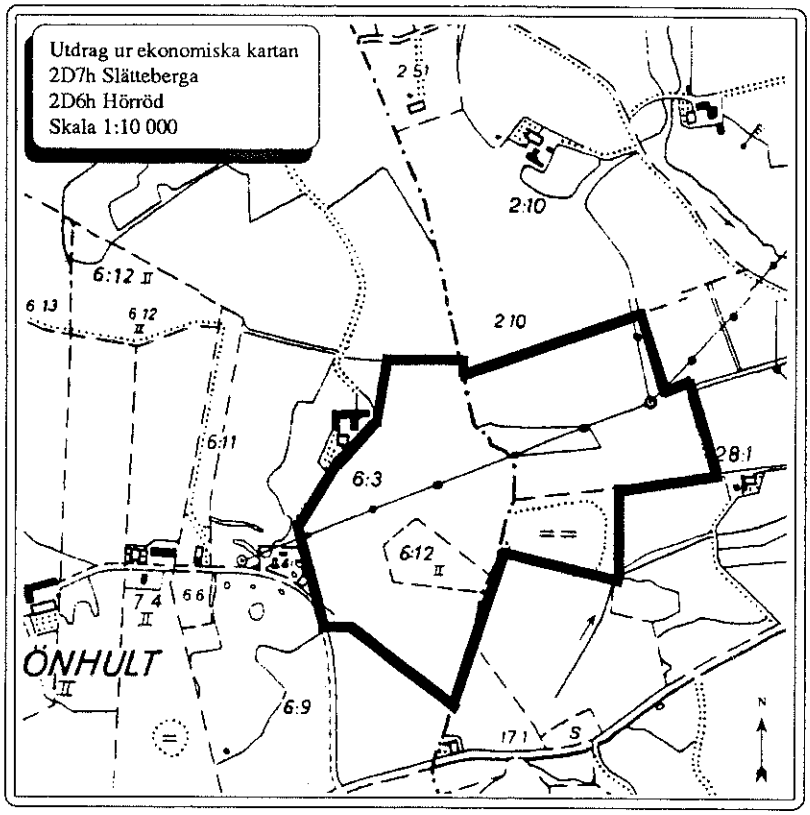

Objekt nummer: 80-0106

Värdeklass: 2

Objektnamn: Grönhults by

Socken: Hörröd

Inventeringsdatum: 1987-06-11

Inventerare: JAN/JJN

Naturgeografisk region: 8

Koordinat: 2D6H4C6G

Areal (ha): 7,0

Naturtyp: Öppen hagmark

Vegetationstyper:
Fuktäng av kalktyp

Allmän beskrivning: Mycket stor hagmark utan träd- och buskskikt.

Vegetation: Kalkfuktängsvegetation. I artlistan finns en del hävdberoende indikatorarter, bland annat darrgräs, ängsstarr, loppstarr, sommarfibbla, granspira, smörbollar och kärrsälting. I floran finns även ängsnycklar, jungfru Marie nycklar, S:t Pers nycklar, småvänderot, ängsvädd, majviva, jungfrulin, tätört, vildlinn, rödklint, nålstarr, näbbstarr och hirsstarr.

Hävd: Objektet hävdas väl genom bete med nöt och häst.

Markhistoria: Lantmäterihandlingar från 1826 anger äng. Den ekonomiska kartan från 1930 anger sidvallsäng.

Ingrepp, påverkan: En svag kvävepåverkan märks inom ca 50% av objetets areal. Kraftig kvävepåverkan finns inom ca 25% av objektets areal. En svag igenväxning sker på mindre än 25% av arealen.

Befintliga planer och skydd: Ett NOLA-avtal berör objektet (avtal nr 40).

Dokumentation: Saknas.

Omdöme: Ett stort, men till största delen kvävepåverkat objekt med lång hävdkontinuitet. Vegetationen är artrik och innehåller en flera arter som indikerar slåtter. Endast en vegetationstyp finns representerad. Delar av objektet är under svag igenväxning.

Urvalskriterier: A2, B.

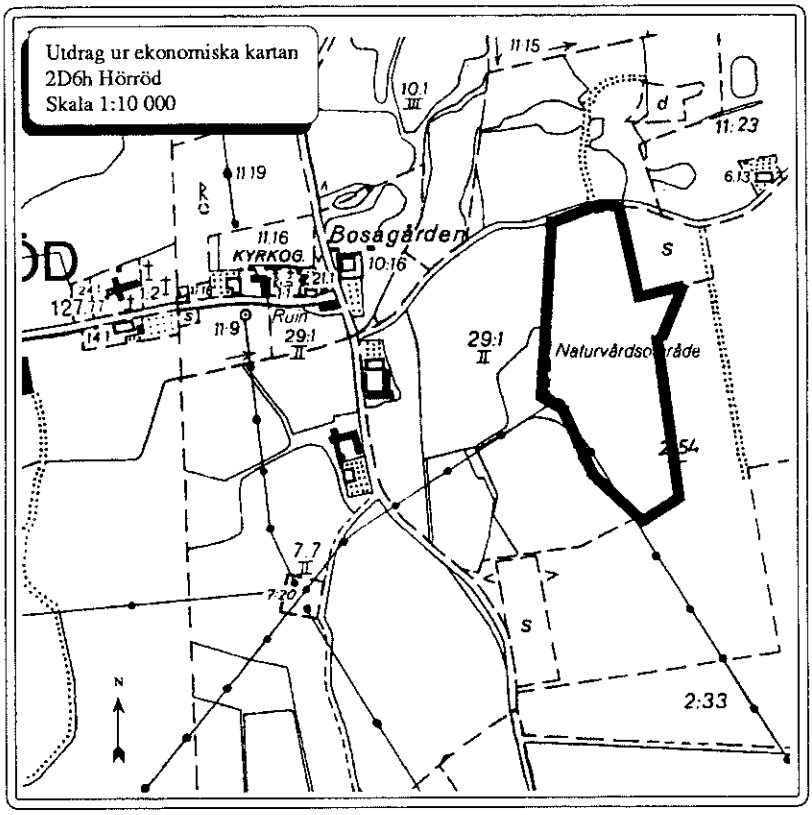

Objekt nummer: 80-0108

Värdeklass: 2

Objektnamn: Ö Hörröd

Socken: Hörröd

Inventeringsdatum: 1987-06-10

Inventerare: JAN/JJN

Naturgeografisk region: 8

Koordinat: 2D6H4D5H

Areal (ha): 6,0

Naturtyp: Buskrik utmark

Vegetationstyper:
Gräshed av staggtyp

Allmän beskrivning: Ganska stor, blockrik utmark utan trädskikt. I det ganska kraftiga buskskiktet finns en, slån, fläder och lövuppslag.

Vegetation: Stagghed med en del arter som indikerar långvarigt bete, bland annat kattfot, jordtistel, knölsmörblomma och backtimjan. Här växer även backsippa, ängsnycklar, blåbär, ljung, ängsviol, mandelblomma, jungfrulin, gökärt, fårsvingel, kruståtel och hirsstarr.

Hävd: Objektet hävdas ganska väl genom bete med nöt. Ca 25% av arealen är dock svagt hävdad.

Markhistoria: Lantmäterihandlingar från 1817 anger utmark.

Ingrepp, påverkan: En svag igenväxning sker på mindre än 25% av arealen.

Befintliga planer och skydd: Objektet är av riksintresse för friluftslivet (område FL 4). Området är avsatt som domänreservat.

Dokumentation: Saknas.

Omdöme: Ett stort och tämligen välhävdat objekt med lång hävdkontinuitet. Vegetationen saknar spår av kvävepåverkan och innehåller en del indikatorarter för långvarigt bete. Mindre delar av objektet är under igenväxning. Endast en vegetationstyp finns representerad i objektet.

Urvalskriterier: A1.

2D6i Tulleboda

Utdrag ur topografiska kartan

2D Tomelilla NO

Skala 1:50 000

N

0 500 1000 1500 m

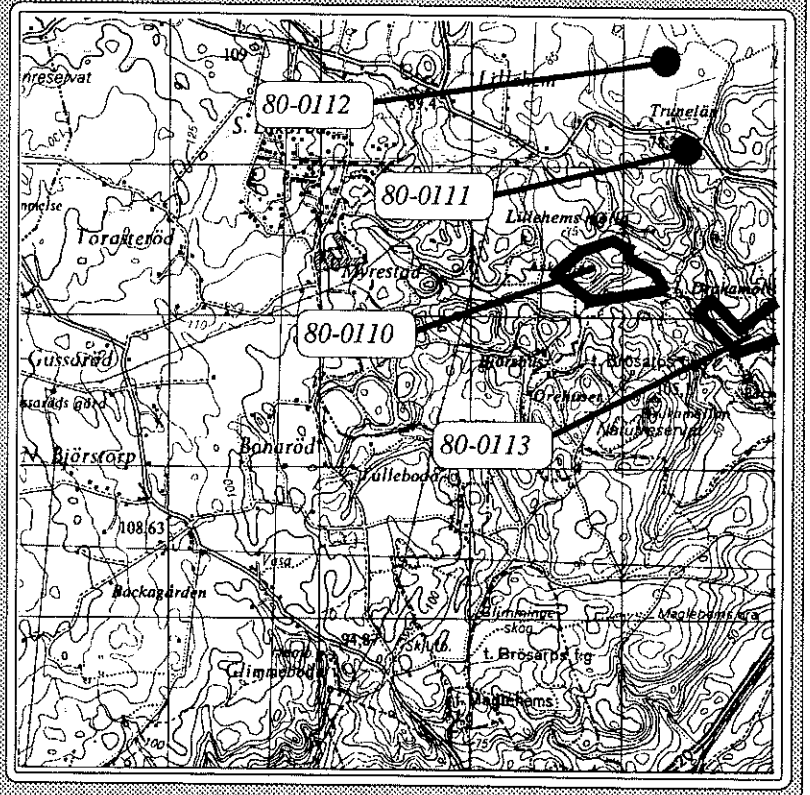

Obj. nr	Obj. namn	Naturtyp	Värde-klass	Areal (ha)	Övrigt
80-0110	Äskebjär	Öppen hagmark	1	13,0	
80-0111	Davids kärr	Öppen hagmark	1	6,0	
80-0112	Äskeröd	Öppen hagmark	2	9,0	
80-0113	Kumlan	Öppen hagmark	1	24,5	Se 2D6j

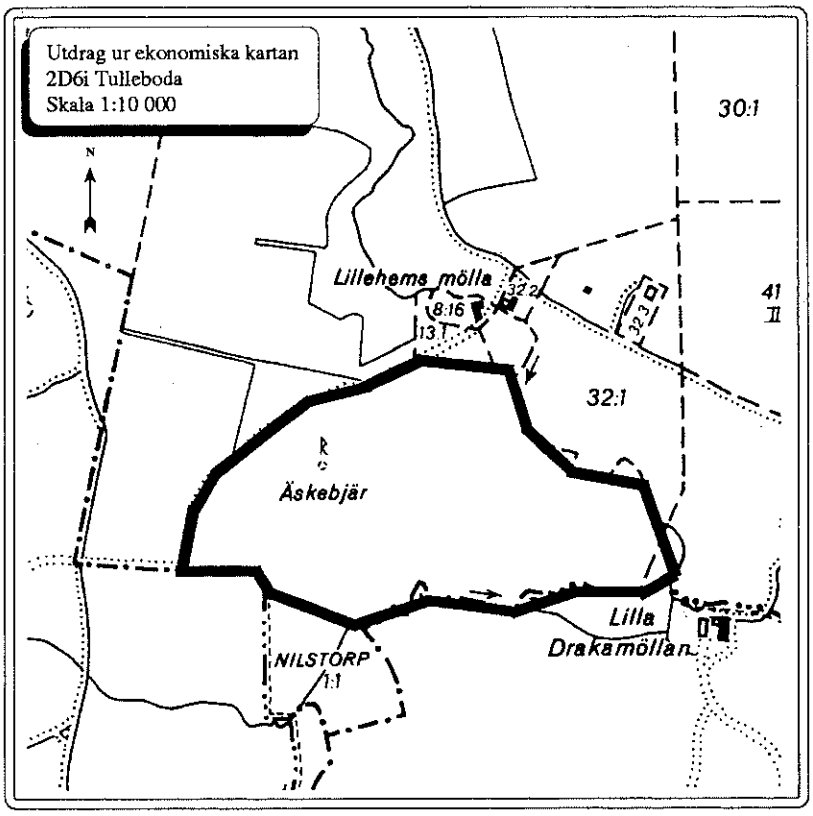

Objekt nummer: 80-0110

Värdeklass: 1

Objektnamn: Äskebjär

Socken: Maglehem

Inventeringsdatum: 1987-06-11

Inventerare: JAN/JJN

Naturgeografisk region: 7

Koordinat: 2D6I3D3I

Areal (ha): 13,0

Naturtyp: Öppen hagmark

Vegetationstyper:
Rished av örtrik ljungtyp,
Sandgräshed av borsttåteltyp,
Fuktäng av kalktyp

Allmän beskrivning: Stort, vackert beläget objekt i det sydöstskånska backlandskapet. Trädskikt saknas. I buskskiktet finns en del grupper av en, hagtorn och björk. Större delen av området har brukats som åkermark under 1800-talet. Endast den östligaste delen var äng 1808. Inom området finns branta sluttningar med terrasser. I den västra delen finns en fornlämning.

Vegetation: Huvudsakligen ljunghed med inslag av borsttåtelhed och kalkfuktängar. Bland de slåtterindikerande arterna finns darrgräs, ängsstarr, loppstarr, svinrot och smörbollar. Betesindikerande arter som förekommer inom objektet är vårtåtel, knölsmörblomma och backtimjan. I floran finns även stor sandlilja, jungfru Marie nycklar, ängsnycklar, kärrknipprot, majviva, tätört, jungfrulin, ängsviol, småvänderot, ängsvädd, mandelblomma, harmynta, åkervädd, monke, hedblomster, rödklint, backsippa, nålstarr, slankstarr, näbbstarr, hirsstarr, kruståtel, fårsvingel och stagg.

Hävd: Objektet hävdas ganska väl genom bete med nöt.

Markhistoria: Lantmäterihandlingar från 1808 anger åker med inslag av ängar. Den ekonomiska kartan från 1930 anger betesmark.

Ingrepp, påverkan: Saknas.

Befintliga planer och skydd: Objektet är av riksintresse för naturvård och friluftslivet (område NL 39 respektive FL 4). Naturreservat är föreslaget i länets naturvårdsplan (område nr 61). Objektet finns med i länets åtgärdsprogram för bevarande av odlingslandskapet (område nr 19).

Dokumentation: Naturvårdsplan över Skåne, del Kristianstads län. Länsstyrelsen i Kristianstads län 1975.

Omdöme: Ett stort och välhävdat objekt med en hävdgynnad vegetation som saknar spår av kvävegödselmedel. En hel del slåtterindikerande arter finns inom objketet. Större delen av området har tidigare brukats som åker varför hävdkontinuiteten är begränsad. Objektet innehåller dock flera olika vegetationstyper med en synnerligen skyddsvärd flora.

Urvalskriterier: A1, B.

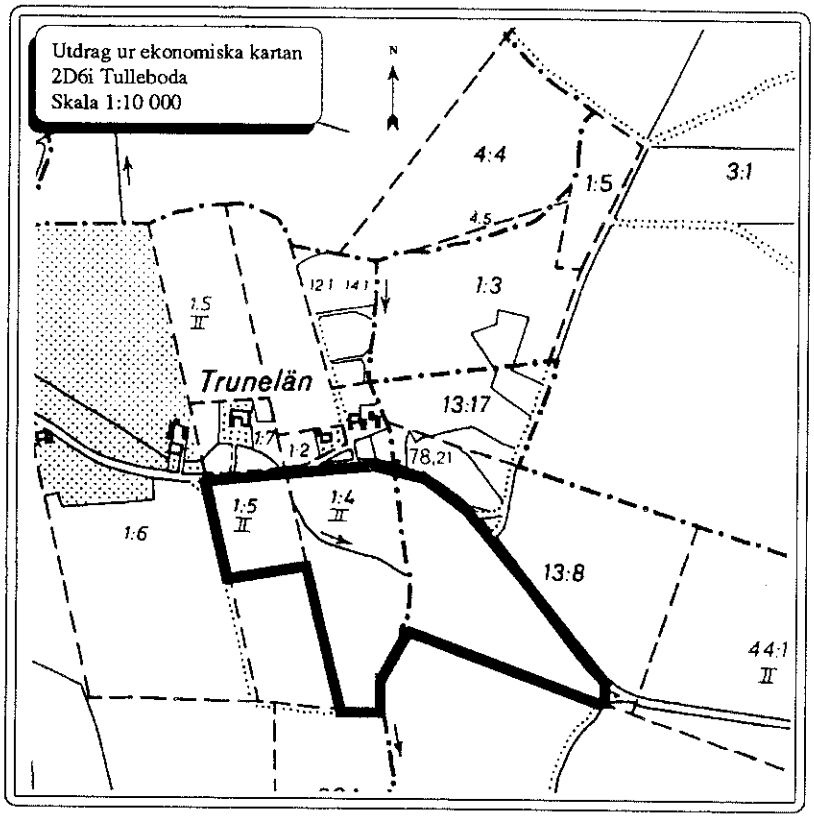

Objekt nummer: 80-0111

Värdeklass: 1

Objektnamn: Davids kärr

Socken: Maglehem

Inventeringsdatum: 1987-06-11

Inventerare: JAN/JJN

Naturgeografisk region: 7

Koordinat: 2D6I4E1D

Areal (ha): 6,0

Naturtyp: Öppen hagmark

Vegetationstyper:
Torräng av fårsvingeltyp,
Fuktäng av kalktyp

Allmän beskrivning: Stort, vackert belägen hagmark utan träd- och buskskikt. Delar av objektet har varit en gammal översilningsäng och spår av sildiken finns fortfarande kvar. Bevattning och slåtter pågick ända fram till 1931. Därefter har marken brukats som betesmark.

Vegetation: Torrängsvegetation med inslag av kalkfuktäng. Bland de slåtterindikerande arterna finns darrgräs, stor blåklocka, loppstarr, sommarfibbla, gökblomster, slåtterblomma och smörbollar. Betesindikerande arter som förekommer inom objektet är jordtistel, bockrot, knölsmörblomma, backtimjan och kärrsälting. I artlistan fins även ängsnycklar, jungfru Marie nycklar, S:t Pers nycklar, nattviol, grönvit nattviol, tvåblad, kärrknipprot, vårvicker, stor sandlilja, låsbräken, småvänderot, ängsvädd, mandelblomma, majviva, jungfrulin, tätört, vildlin, åkervädd, monke, hedblomster, rödklint, lundtrav, rödven, nålstarr, slankstarr, näbbstarr och hirsstarr.

Hävd: Objektet hävdas ganska väl genom bete med nöt.

Markhistoria: Lantmäterihandlingar från 1808 anger åker med inslag av ängar. Den ekonomiska kartan från 1930 anger betesmark.

Ingrepp, påverkan: Mindre än 25% av objektets areal är svagt kvävepåverkad.

Befintliga planer och skydd: Objektet är av riksintresse för naturvård och friluftslivet (område NL 39 respektive FL 4). Landskapsbildsskydd är föreslaget i länets naturvårdsplan (område nr 52). Objektet finns med i länets åtgärdsprogram för bevarande av odlingslandskapet (område nr 19). Ett NOLA-avtal berör objektet (avtal nr 1).

Dokumentation: Naturvårdsplan över Skåne, del Kristianstads län. Länsstyrelsen i Kristianstads län 1975.

Omdöme: Ett stort och välhävdat objekt med en hävdgynnad vegetation som till största delen saknar spår av kvävegödselmedel. En hel del slåtterindikerande arter finns inom objketet. Hävdkontinuiteten är ganska lång.

Urvalskriterier: A1, B.

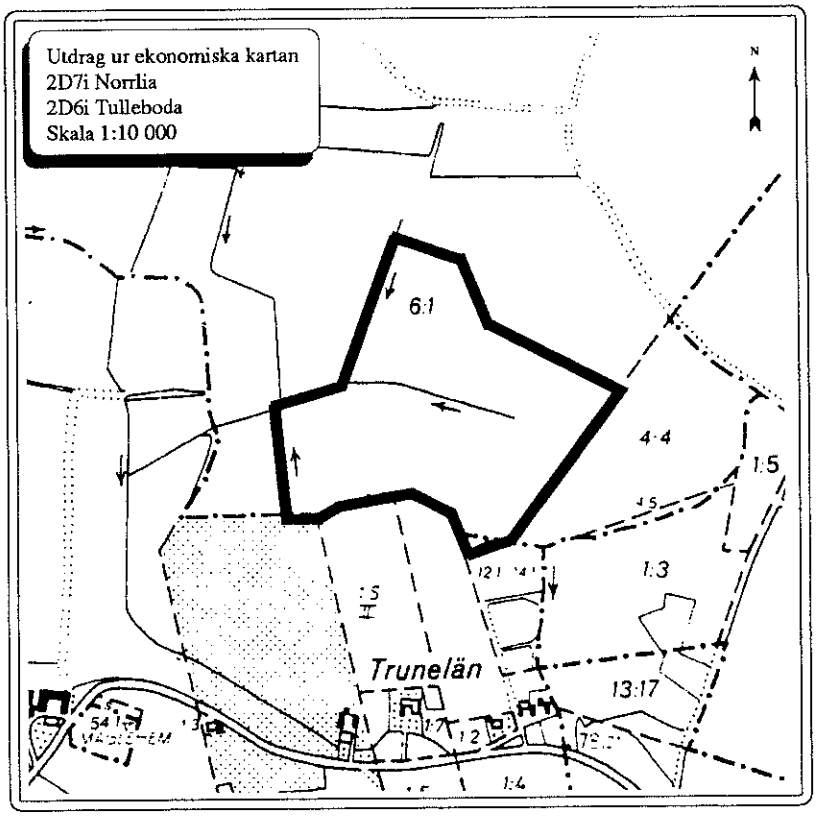

Objekt nummer: 80-0112

Värdeklass: 2

Objektnamn: Äskeröd

Socken: Maglehem

Inventeringsdatum: 1987-06-12

Inventerare: JAN

Naturgeografisk region: 7

Koordinat: 2D6I4E6B

Areal (ha): 9,0

Naturtyp: Öppen hagmark

Vegetationstyper:
Friskäng av örtrik typ,
Fuktäng av kalktyp

Allmän beskrivning: Stort, vackert beläget objekt i det sydöstskånska backlandskapet. Trädskikt saknas. I buskskiktet finns en del grupper av en, hagtorn, rosor och slån.

Vegetation: Örtrik friskäng med inslag av kalkfuktäng. Bland de slåtterindikerande arterna finns slåttergubbe, darrgräs, ängsstarr, loppstarr, slåtterblomma, svinrot och smörbollar. Betesindikerande arter som förekommer inom objektet är kattfot, jordtistel, knölsmörblomma och kärrsälting. I artlistan finns även S:t Pers nycklar, ängsnycklar, brudsporre, jungfru Marie nycklar, ängsviol, småvänderot, ängsvädd, mandelblomma, majviva, jungfrulin, tätört, vildlin, gökärt, åkervädd, rödklint, nålstarr, slankstarr, näbbstarr och hirsstarr.

Hävd: Objektet hävdas ganska väl genom bete med nöt. Ca 25% av objektets areal är dock svagt hävdad.

Markhistoria: Den ekonomiska kartan från 1930 anger åker som huvudsakligen brukades som betesmark samt betesmark.

Ingrepp, påverkan: En svag kvävepåverkan märks inom mindre än 25% av objektets yta.

Befintliga planer och skydd: Objektet är av riksintresse för friluftslivet (område FL 4). Objektet finns med i länets åtgärdsprogram för bevarande av odlingslandskapet (område nr 33).

Dokumentation: Saknas.

Omdöme: Ett stort och ganska välhävdat objekt med en hävdgynnad vegetation. En hel del indikatorarter för slåtter, bete och kvävebrist finns i området. Delar av objektet är svagt kvävepåverkade. Vissa ytor har tidigare brukats som åkermark.

Urvalskriterier: A2, B.

2D6j Maglehem

Utdrag ur topografiska kartan

2D Tomelilla NO

Skala 1:50 000

0 500 1000 1500 m

N

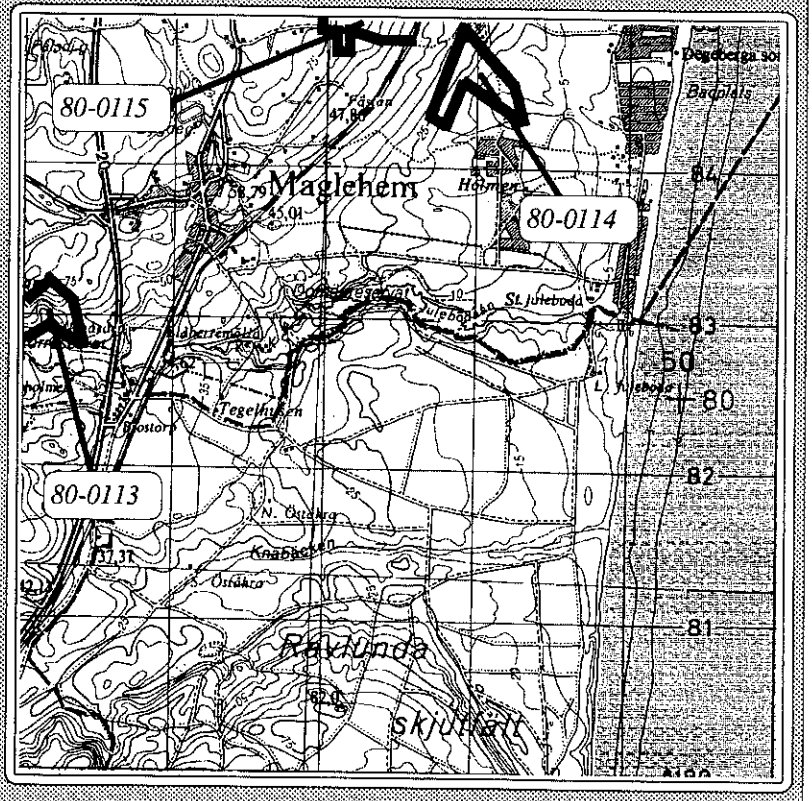

Obj. nr	Obj. namn	Naturtyp	Värde-klass	Areal (ha)	Övrigt
80-0113	Kumlan	Öppen hagmark	1	24,5	Se även 2D6i
80-0114	Hallingstorp	Öppen hagmark	3	14,0	
80-0115	Folkestorp	Öppen hagmark	3	30,0	Se 2D7j

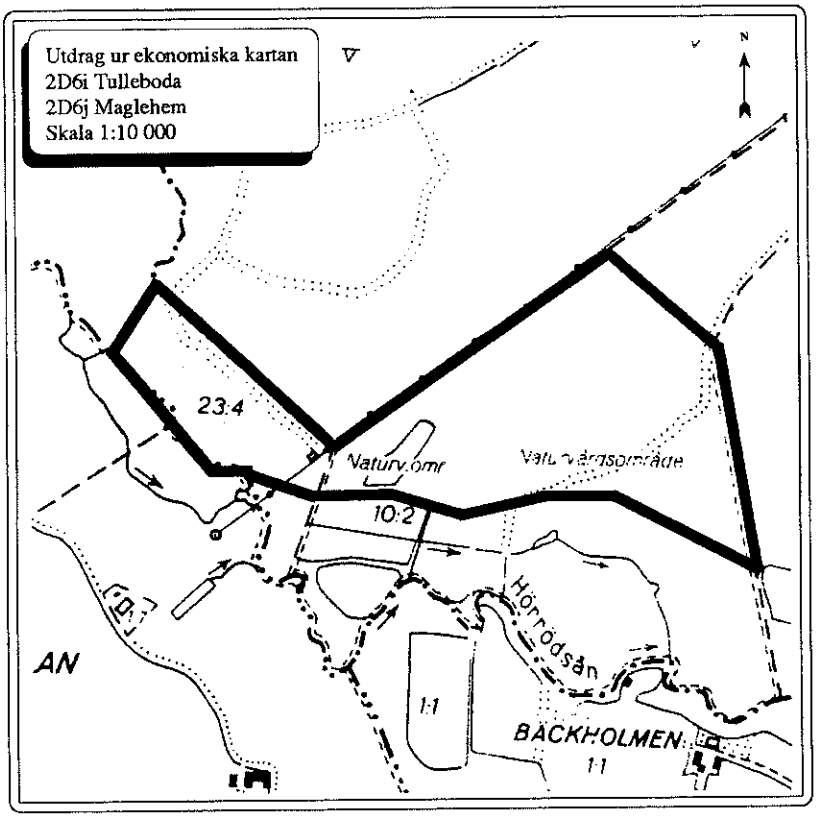

Objekt nummer: 80-0113

Värdeklass: 1

Objektnamn: Kumlan

Socken: Maglehem

Inventeringsdatum: 1991-06-10

Inventerare: CPN

Naturgeografisk region: 7

Koordinat: 2D6J3A0A

Areal (ha): 24,5

Naturtyp: Öppen hagmark

Vegetationstyper:
Rished av ljungtyp,
Sandgräshed av borsttåteltyp,
Sandgräshed av tofsäxingtyp

Allmän beskrivning: Stort och mycket vackert beläget objekt i naturreservatet Kumlan. Terrängen är mycket kuperad. Trädskiktet utgöres av en mindre talldunge. Buskskikt saknas. Området är en av landets största lokaler för den mycket sällsynta vegetationstypen sandstäpp. I området har tidigare bedrivits ett ålderdomligt jordbruk med "vandrande åkrar" vilket upphörde så sent som för ca 20 år sedan.

Vegetation: På de branta sydsluttningarna breder landets förmodligen största sammanhängande sandstäpp ut sig. På vissa partier har sandstäppen övergått i borsttåtelhed. I den västra delen av objektet finns en ganska artfattig rishedsvegetation på ett område som var barrskog för några år sedan. I floran finns bland annat tofsäxing, backtimjan, backglim, flockfibbla, fältmalört, grusbräcka, grusstarr, gråbinka, gråfibbla, grådådra, gul fetknopp, gulmåra, harmynta, hedblomster, jordklöver, jungfrulin, knippfryle, knölsmörblomma, luddlosta, lundtrav, låsbräken, mandelblomma, monke, puktörne, rotfibbla, rödsvingel, sandkrassing, sandlusern, sandtimotej, åkervädd och ängsskallra. I bottenskiktet finns bland annat renlavar, krusmossor och takmossa.

Hävd: Objektet hävdas ganska väl genom bete med häst.

Markhistoria: Den ekonomiska kartan från 1933 anger åker som huvudsakligen brukades som betesmark för större delen av objektet. I de västra delen fanns små inslag av åker och barrskog.

Ingrepp, påverkan: Saknas.

Befintliga planer och skydd: Objektet är av riksintresse för naturvård och friluftslivet (område NL 39 respektive FL 4). Objektet är avsatt som naturreservat 1971 (östra delen) och 1976 (västra delen).

Dokumentation: Mattiasson, G. (1974).

Omdöme: Ett stort och välhävdat objekt med en hävdberoende vegetation. En hel del indikatorarter för bete och kvävebrist finns i området. Stora delar av objektet har tidigare brukats genom ett ålderdomligt åkerbruk med "vandrande åkrar". Små ytor odlades upp en tid varefter de fick ligga i träda under mycket långa perioder samtidigt som nya, små arealer plöjdes och odlades. Brukningsformen har varit en viktig förutsättning för sandstäppens utveckling i området.

Urvalskriterier: A1, B, C.

ÄNGS- OCH HAGMARKER I KRISTIANSTADS LÄN

Bilaga F

Kommunrapport Osby



LÄNSSTYRELSEN I KRISTIANSTADS LÄN 1993

Bilaga F

OSBY KOMMUN

Översiktskarta

Skala ca 1:350 000

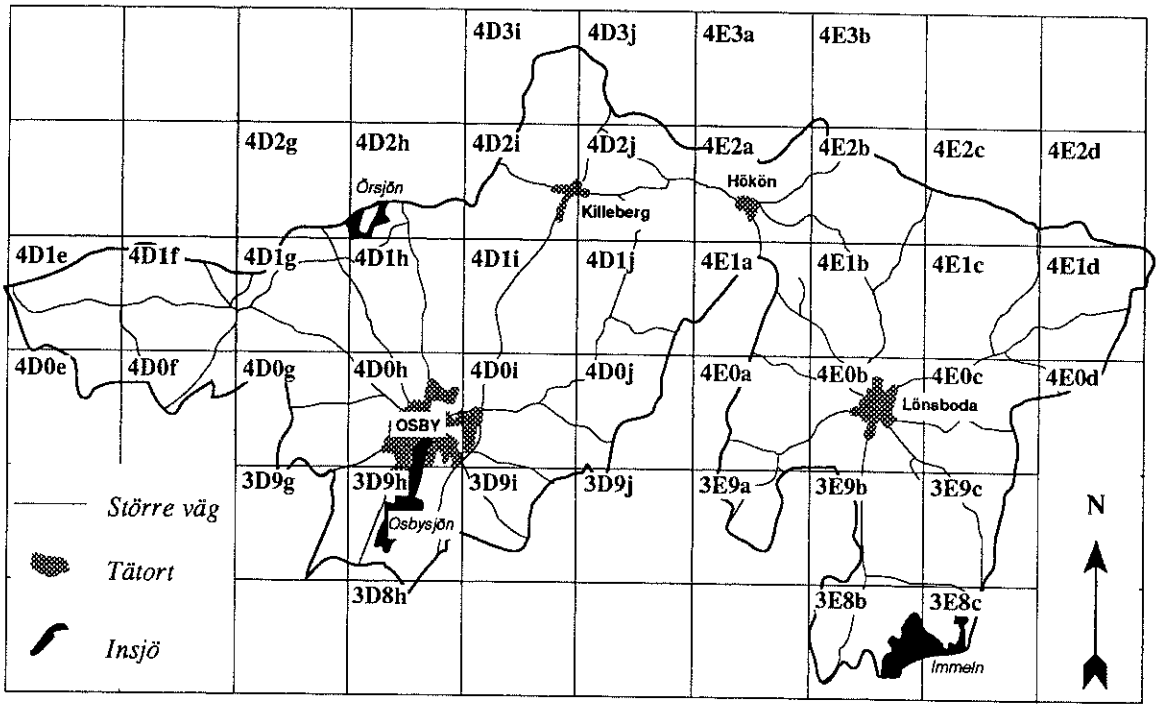

Rutnätet visar bladindelningen av ekonomiska kartan samt beteckningen på respektive kartblad.

Kartblad		Sida
4D3i Fornahässle	Inga objekt	
4D3j Loshult		7
4E3a Låkan	Inga objekt	
4E3b Skinnakärr	Inga objekt	
4D2g Hallaryd	Inga objekt	
4D2h Björkerås	Inga objekt	
4D2i Killeberg		8
4D2j Hultaberg		9
4E2a Hökön		12
4E2b St Bökön		14
4E2c Komålen		16
4E2d Sandören	Inga objekt	
4D1e Vesljunga		19
4D1f Visseltofta		20
4D1g Gräsljunga		23
4D1h Röena		25
4D1i Slåhult		26
4D1j Åbrolla		31
4E1a Biskopsgården		33
4E1b Duvhult		36
4E1c Tostaholm		41

Kartblad		Sida
4E1d Kätteboda	Inga objekt	
4D0e Hyngarp	Inga objekt	
4D0f Hästberga		42
4D0g Ejratal		43
4D0h Osby		45
4D0i Gyllskulla		46
4D0j Boalt		53
4E0a Rönneboda		55
4E0b Lönsboda		56
4E0c Hunshult	Inga objekt	
4E0d Rönhult	Inga objekt	
3D9g Skeinge		57
3D9h Sibbarp		60
3D9i Eskilstorp		62
3D9j Östaröd	Inga objekt	
3E9a Vässlarpssjön	Inga objekt	
3E9b Traneboda		64
3E9c Skyttatorp		65
3D8h Boarp	Inga objekt	
3E8b Ekeshult		66
3E8c Kasseboda	Inga objekt	

Tryck: Länsstyrelsen i Kristianstads län
Tryckort: Kristianstad
Upplaga: 100
År: 1993

Allmänt kartmaterial från Lantmäteriet. Medgivande LO 93105. Godkänd från sekretessynpunkt för spridning. Lantmäteriverket 1993-06-21.

Samtliga klass 1-, 2-, 3- och 4-objekt i Osby kommun

Objekt-nummer	Objektnamn	Klass	Naturtyp	Areal	Församling	Topogr. kartblad	Ekonomiska kartblad	Koordinat	Natur-geogr. region	Urvals-Kriterier
63-0009:1.	Traneboda 1	3	Annan hagmark	0,8	Örkened	3ENV	3E9b	3E9B4C7B	8	*
63-0009:2.	Traneboda 1	3	Enefälad	3,5	Örkened	3ENV	3E9b	3E9B4C6C	8	*
63-0010.	Traneboda 7	4	Öppen hagmark	0,9	Örkened	3ENV	3E9b	3E9B4C0G	8	*
63-0019.	Grimsboda 1	3	Öppen hagmark	3,1	Örkened	3ENV	3E9b	3E9B0C3J	8	*
63-0020.	Grimsboda 2	3	Öppen hagmark	1,3	Örkened	3ENV	3E9b	3E9B0D4B	8	*
63-0024.	Strönhult 2	4	Öppen hagmark	3,5	Örkened	3ENV	3E9b	3E9B1D6H	8	*
63-0028.	Strönhult 3	3	Öppen hagmark	1,8	Örkened	3ENV	3E9b	3E9B0D7H	8	*
63-0029.	S Strönhult	3	Annan hagmark	2,7	Örkened	3ENV	3E9b	3E9B0D4G	8	*
63-0030.	Kruseboda	4	Öppen hagmark	5,0	Örkened	3ENV	3E9b	3E9B0D3D	8	*
63-0036.	Skyttatorp 2	4	Öppen hagmark	0,4	Örkened	3ENV	3E9c	3E9C3B2I	8	*
63-0041.	Lill-Pellas	4	Öppen hagmark	3,6	Örkened	3ENV	3E9b, 3E9c	3E9C1A1B	8	*
63-0043.	Skyttatorp 1	4	Öppen hagmark	0,8	Örkened	3ENV	3E9c	3E9C2B0B	8	*
63-0055.	Björkhult 1	3	Öppen hagmark	5,9	Örkened	3ENV	3E8b	3E8B3D4A	8	*
63-0057.	Björkhult 2	3	Annan hagmark	2,7	Örkened	3ENV	3E8b	3E8B4D5E	8	*
63-0058.	Björkhult 3	3	Annan hagmark	2,5	Örkened	3ENV	3E8b	3E8B4D6G	8	*
63-0066.	Gullarpasjön	3	Sötvattenstrandäng	2,4	Osby	3DNO	3D9h	3D9H4A6D	8	*
63-0071:1.	Hembygdsgården	3	Öppen hagmark	2,6	Osby	3DNO	3D9h	3D9H3B4D	8	*
63-0071:2.	Hembygdsgården	3	Annan hagmark	1,2	Osby	3DNO	3D9h	3D9H3B4D	8	*
63-0074.	Sibbarp	3	Sidvallsäng	9,0	Osby	3DNO	3D9h	3D9H3A1H	8	*
63-0090.	Hönjarum	4	Öppen hagmark	1,7	Osby	3DNO	3D9h	3D9H4E2J	8	*
63-0100.	Mossaröd	3	Öppen hagmark	4,5	Osby	3DNO	3D9i	3D9I3B2D	8	*
63-0108.	Sjöaskog	3	Annan hagmark	1,0	Osby	3DNO	3D9i	3D9I1C5A	8	*
63-0115:1.	Åkarp	2	Annan öppen utmark	3,6	Osby	3DNO	3D9i	3D9I4D0C	8	A1, B
63-0115:2.	Åkarp	2	Annan hagmark	1,4	Osby	3DNO	3D9i	3D9I4D0C	8	A1, B
63-0115:3.	Åkarp	2	Öppen hagmark	2,8	Osby	3DNO	3D9i	3D9I4D0C	8	A1, B
63-0119.	Björnbetan	3	Öppen hagmark	1,1	Osby	3DNO	3D9i	3D9I4E5C	8	*
63-0127.	Hallaboda	4	Öppen hagmark	7,9	Osby	4DSO	4D0j	4D0J3D2E	8	*
63-0144.	Lilla Svinön	4	Öppen hagmark	0,6	Loshult	4ESV	4E1a	4E1A2A3H	12	*
63-0145.	Södra Hulta	3	Öppen hagmark	0,7	Loshult	4ESV	4E1a, 4E2a	4E1A4B9I	8	*
63-0146:1.	Gökön	3	Öppen hagmark	4,5	Loshult	4ESV	4E1a	4E1A4D5C	8	*
63-0146:2.	Gökön	3	Annan hagmark	1,0	Loshult	4ESV	4E1a	4E1A4E9F	8	*
63-0149.	Kärraboda 1	3	Öppen hagmark	3,1	Örkened	4ESV	4E1a, 4E2a	4E1A4E9F	8	*
63-0151.	Biskopsgården	3	Sötvattenstrandäng	2,9	Örkened	4ESV	4E1a	4E1A2D9G	8	*
63-0152.	Värmanshult 2	4	Sötvattenstrandäng	0,8	Loshult	4ESV	4E1a	4E1A2D2F	12	*
63-0156:1.	Nedraryd	1	Öppen hagmark	7,7	Örkened	4ESV	4E0a, 4E1a	4E1A0C0H	8	A1, B
63-0156:2.	Nedraryd	1	Annan hagmark	4,4	Örkened	4ESV	4E0a, 4E1a	4E1A0C3I	8	A1, B
63-0164.	Värmanshult 1	3	Öppen hagmark	3,5	Örkened	4ESV	4E1a	4E1A1E0C	8	*
63-0172.	Bosakulla 2	4	Sötvattenstrandäng	8,7	Örkened	4ESV	4E0a	4E0A4C0D	8	*
63-0174.	Bosakulla 1	4	Öppen hagmark	2,5	Örkened	4ESV	4E0a	4E0A3C1B	8	*
63-0175.	Bosakulla 3	4	Öppen hagmark	1,9	Örkened	4ESV	4E0a	4E0A2B9J	8	*
63-0177.	Rönneboda 1	4	Sötvattenstrandäng	8,0	Örkened	4ESV	4E0a	4E0A1B9I	8	*
63-0178.	Rönneboda 2	4	Öppen hagmark	2,1	Örkened	4ESV	4E0a	4E0A2C1A	8	*
63-0179.	Rönneboda 3	3	Annan hagmark	3,5	Örkened	4ESV	4E0a	4E0A1B7I	8	*
63-0181.	Svinatorpet	3	Annan hagmark	1,6	Örkened	4ESV	4E0a	4E0A3D0I	8	*
63-0189.	Böglarehult	3	Öppen hagmark	5,5	Örkened	4ESV	4E0b	4E0B4B1D	8	*
63-0199.	Tommaboda 1	3	Öppen hagmark	6,4	Örkened	4ESV	4E0b	4E0B2B5G	8	*
63-0213.	Östra Flyboda	3	Öppen hagmark	1,1	Örkened	4ESV	4E0b	4E0B4D3H	8	*
63-0225.	Tommaboda 2	3	Öppen hagmark	1,4	Örkened	4ESV	4E0b	4E0B2B0F	8	*
63-0232.	Edema	4	Öppen hagmark	4,8	Örkened	4ESV	4E0b	4E0B0C8F	8	*
63-0248.	Fjärkulla	3	Öppen hagmark	1,7	Loshult	4ESV	4E2a	4E2A2B9B	12	*
63-0253.	Enön	3	Annan hagmark	21,7	Loshult	4ESV	4E2a	4E2A3D2I	12	*
63-0254.	Skogen	4	Öppen hagmark	8,8	Loshult	4ESV	4E2a, 4E2b	4E2A2E9J	12	*
63-0257.	Rågebodasjön	4	Sötvattenstrandäng	15,4	Loshult	4ESV	4E2a, 4E2b	4E2A2E0J	12	*
63-0269.	Lilla Loshult	3	Annan hagmark	5,4	Loshult	4ESV	4E2a	4E2A0E7D	12	*
63-0272.	Kärraboda 2	2	Öppen hagmark	1,9	Örkened	4ESV	4E2a	4E2A0E2F	12	A2, B
63-0278.	Torpavången	3	Öppen hagmark	1,8	Örkened	4ESV	4E2b	4E2B2B7I	12	*
63-0279.	Lilla Tråghyltan	3	Öppen hagmark	3,4	Örkened	4ESV	4E2b	4E2B3B1I	12	*
63-0282.	Stora Bökön 1	2	Öppen hagmark	1,1	Örkened	4ESV	4E2b	4E2B2D6B	12	A1, B
63-0286.	Stora Bökön 2	3	Öppen hagmark	3,0	Örkened	4ESV	4E2b	4E2B2D1E	12	*
63-0296.	Kvarnatorp	4	Öppen hagmark	1,0	Örkened	4ESV	4E2b	4E2B0E5D	12	*
63-0305.	Tygas	4	Annan hagmark	2,1	Osby	4ESV	4E2c	4E2C0A8J	12	*
63-0310.	Norra Harhult	3	Öppen hagmark	0,4	Örkened	4ESV	4E2c	4E2C1D4C	12	*
63-0311.	Munkstugan	2	Öppen hagmark	1,2	Örkened	4ESV	4E2c	4E2C1D1B	12	A1, B
63-0313:1.	Södra Havhult	2	Öppen hagmark	2,5	Örkened	4ESV	4E2c	4E2C0D8F	12	A1, B
63-0313:2.	Södra Havhult	2	Betad skog	2,5	Örkened	4ESV	4E2c	4E2C0D8F	12	A1, B
63-0323.	Skinnemyra 1	2	Öppen hagmark	50,3	Örkened	4ESV	4E1b	4E1B3B2J	8	A1, B
63-0327.	Smålatorp	3	Öppen hagmark	2,6	Örkened	4ESV	4E1b	4E1B3C7G	8	*
63-0335.	Tranetorp	3	Öppen hagmark	2,1	Örkened	4ESV	4E1b	4E1B4E1B	8	*
63-0336.	Friskatorpet	2	Öppen hagmark	0,8	Örkened	4ESV	4E1b	4E1B3E6D	8	A1, B
63-0337.	Stampetorpet 1	2	Öppen hagmark	1,1	Örkened	4ESV	4E1b	4E1B3E5F	8	A1, B
63-0338.	Stampetorpet 2	2	Öppen hagmark	1,6	Örkened	4ESV	4E1b	4E1B3E5H	8	A2, B
63-0343.	Skinnemyra 2	3	Öppen hagmark	5,6	Örkened	4ESV	4E1b	4E1B1B5H	8	*
63-0344.	Skinnemyra 3	3	Öppen hagmark	0,9	Örkened	4ESV	4E1b	4E1B1B4J	8	*
63-0347.	Böglarehult	4	Öppen hagmark	0,6	Örkened	4ESV	4E1b	4E1B0B6E	12	*
63-0369.	Graveboda	3	Öppen hagmark	4,0	Örkened	4ESV	4E1c	4E1C4D6A	8	*
63-0380.	Tosthult	3	Öppen hagmark	1,8	Örkened	4ESV	4E1c	4E1C0D9E	8	*
63-0391.	Gullarps ängar	1	Sidvallsäng	6,0	Osby	3DNO	3D9g	3D9G3E5D	8	A1, B
63-0392:1.	Västra Malshult 1	2	Sötvattenstrandäng	1,6	Osby	3DNO	3D9g, 3D9h	3D9H3A5A	8	A1, B
63-0392:2.	Västra Malshult 1	2	Annan hagmark	6,8	Osby	3DNO	3D9g, 3D9h	3D9H3A5A	8	A1, B
63-0394:1.	Västra Malshult 2	1	Sötvattenstrandäng	5,5	Osby	3DNO	3D9g	3D9G3E0D	8	A2, B
63-0394:2.	Västra Malshult 2	1	Annan hagmark	4,1	Osby	3DNO	3D9g	3D9G3E0D	8	A2, B
63-0455.	Vigenstorp	3	Öppen hagmark	4,0	Osby	4DSO	4D1i	4D1J1A4G	8	*
63-0468.	Bohult	3	Annan hagmark	1,7	Loshult	4DSO	4D1i	4D1I3B8J	8	*
63-0470:1.	Gråshult	2	Öppen hagmark	8,5	Loshult	4DSO	4D1i	4D1I4C4H	8	A2,B
63-0470:2.	Gråshult	2	Annan hagmark	4,1	Loshult	4DSO	4D1i	4D1I4C4H	8	A2,B
63-0473.	Lilla Slåhult	2	Enefälad	3,0	Osby	4DSO	4D1i	4D1I2D7A	8	A1, B
63-0475.	Slåhult 1	3	Öppen hagmark	1,0	Osby	4DSO	4D1i	4D1I2C3J	8	*
63-0476.	Slåhult 2	3	Öppen hagmark	6,6	Osby	4DSO	4D1i	4D1I2D1D	8	*
63-0477.	Slåhult 3	3	Öppen hagmark	4,3	Osby	4DSO	4D1i	4D1I1D6D	8	*

Samtliga klass 1-, 2-, 3- och 4-objekt i Osby kommun (forts.)

Objekt-nummer	Objektnamn	Klass	Naturtyp	Areal	Församling	Topogr. kartblad	Ekonomiska kartblad	Koordinat	Natur-geogr. region	Urvals-Kriterier
63-0490.	Östanböke 5	4	Annan hagmark	2,0	Loshult	4DSO	4D1i	4D1I4E4I	11	*
63-0491.	Östanböke 3	4	Öppen hagmark	2,4	Loshult	4DSO	4D1i	4D1I4E5G	11	*
63-0492.	Östanböke 1	2	Annan hagmark	2,1	Loshult	4DSO	4D1i	4D1I4E5D	8	A1, B
63-0493.	Östanböke 4	4	Öppen hagmark	0,8	Loshult	4DSO	4D1i	4D1I4E6C	11	*
63-0495.	Östanböke 2	2	Öppen hagmark	2,2	Loshult	4DSO	4D1i	4D1I4E5D	8	A1, B
63-0508.	Bodarp 1	3	Öppen hagmark	1,6	Visseltofta	4DSO	4D0f	4D0F3C1E	8	*
63-0514.	Bodarp 2	3	Öppen hagmark	1,4	Visseltofta	4DSO	4D0f	4D0F3C6H	8	*
63-0515.	Bodarp 3	3	Öppen hagmark	0,7	Visseltofta	4DSO	4D0f	4D0F3C6F	8	*
63-0524.	Hässlehult 1	3	Öppen hagmark	3,2	Visseltofta	4DSO	4D0f	4D0F4D2I	8	*
63-0525.	Hässlehult 1	3	Öppen hagmark	2,7	Visseltofta	4DSO	4D0f	4D0F4D0I	8	*
63-0547.	Nybygden	3	Öppen hagmark	1,0	Osby	4DSO	4D0g	4D0G3E4F	8	*
63-0558.	Bjärabacken	3	Öppen hagmark	3,5	Osby	4DSO	4D0g	4D0G1D4J	8	*
63-0562.	Brunkelstorp 1	3	Öppen hagmark	0,9	Osby	4DSO	4D0g	4D0G0E9C	8	*
63-0566.	Brunkelstorp 2	2	Öppen hagmark	1,5	Osby	4DSO	4D0g	4D0G1D1G	8	A2, B
63-0584.	Holmö 2	4	Öppen hagmark	0,5	Osby	4DSO	4D0h	4D0H3B8I	8	*
63-0591.	Holmö 1	3	Öppen hagmark	3,3	Osby	4DSO	4D0h	4D0H3B6F	8	*
63-0608	Gullarp 1	4	Öppen hagmark	6,7	Osby	4DSO	4D0h	4D0H0A5D	8	*
63-0617.	Gullarp 2	3	Annan hagmark	2,1	Osby	4DSO	4D0h	4D0H0A3C	8	*
63-0620.	Gullarp 3	3	Annan hagmark	0,5	Osby	4DSO	4D0h	4D0H0A0B	8	*
63-0643.	Holma	3	Öppen hagmark	4,5	Osby	4DSO	4D0h	4D0H4C6D	8	*
63-0656.	Osby	3	Öppen hagmark	0,7	Osby	4DSO	4D0h	4D0H1E2J	8	*
63-0661.	Kälsved	3	Öppen hagmark	2,4	Osby	4DSO	4D0i	4D0I4A4G	8	*
63-0681:1.	Olastorp	3	Annan hagmark	3,5	Osby	4DSO	4D0i	4D0I1B7H	8	*
63-0681:2	Olastorp	3	Öppen hagmark	0,5	Osby	4DSO	4D0i	4D0I1B6E	8	*
63-0681:3.	Olastorp	3	Öppen hagmark	3,2	Osby	4DSO	4D0i	4D0I1B8E	8	*
63-0684.	Stampen	2	Annan hagmark	5,5	Osby	4DSO	4D0i	4D0I0A9G	8	A2, B
63-0694.	Östra Kalhult	3	Öppen hagmark	4,9	Osby	4DSO	4D0i	4D0I0B3J	8	*
63-0701.	Västra Kulhult	2	Annan hagmark	3,2	Osby	4DSO	4D0i	4D0I0D6D	8	A2, B
63-0721.	Bökeberga	4	Öppen hagmark	4,0	Osby	4DSO	4D1i, 4D0i	4D0I4C7C	8	*
63-0731.	Angshult	2	Öppen hagmark	3,9	Osby	4DSO	4D0i	4D0I3E4A	8	A1, B
63-0732.	Gussa Svenstorp 1	2	Öppen hagmark	2,5	Osby	4DSO	4D0i	4D0I2E2H	8	A1, B
63-0739.	Gussa Svenstorp 2	2	Öppen hagmark	0,9	Osby	4DSO	4D0i	4D0I2E1G	8	A1, B
63-0743.	Östra Kulhult	2	Annan hagmark	2,5	Osby	4DSO	4D0i	4D0I0D2I	8	A1, B
63-0750.	Ekeröd	4	Öppen hagmark	1,1	Osby	4DSO	4D0j	4D0J4A2G	8	*
63-0752.	Gyllermyra	3	Öppen hagmark	8,1	Osby	4DSO	4D0j	4D0J4B5D	8	*
63-0760:1	Jeppa Svenstorp	1	Öppen hagmark	9,4	Osby	4DSO	4D0j	4D0J3A0E	8	A1, B
63-0760:2	Jeppa Svenstorp	1	Enefälad	3,3	Osby	4DSO	4D0j	4D0J3A0E	8	A1, B
63-0798.	Vesljunga	2	Öppen hagmark	10,6	Visseltofta	4DSO	4D1f, 4D1e	4D1F1A7A	8	A2
63-0816.	Torslehult	2	Öppen hagmark	1,0	Visseltofta	4DSO	4D1f	4D1F3A3C	8	A2, B
63-0826.	Stavshult	3	Öppen hagmark	9,8	Visseltofta	4DSO	4D1f	4D1F0A4G	8	*
63-0834.	Södra Hanavrå	4	Annan hagmark	2,8	Visseltofta	4DSO	4D1f	4D1F1D8B	11	*
63-0851.	Ravnarp	4	Öppen hagmark	3,0	Visseltofta	4DSO	4D1f	4D1F0D8I	8	*
63-0854.	NO Möllegården	4	Öppen hagmark	5,0	Visseltofta	4DSO	4D1f	4D1F0D6G	8	*
63-0835.	Norra Hanavrå	3	Annan hagmark	2,1	Visseltofta	4DSO	4D1f	4D1F1C8J	8	*
63-0858:1.	Gräsljunga	2	Öppen hagmark	3,5	Visseltofta	4DSO	4D1g	4D1G3B1A	8	A2, B
63-0858:2.	Gräsljunga	2	Annan hagmark	2,6	Visseltofta	4DSO	4D1g	4D1G3B1A	8	A2, B
63-0885.	Kulhult	3	Öppen hagmark	1,0	Visseltofta	4DSO	4D1g	4D1G1C4E	8	*
63-0889.	Norra sjö	3	Öppen hagmark	4,4	Visseltofta	4DSO	4D1g	4D1G3C8A	8	*
63-0916.	Backagården	3	Öppen hagmark	1,3	Visseltofta	4DSO	4D1h	4D1H3A6H	8	*
63-0917.	Kylen	3	Öppen hagmark	0,9	Visseltofta	4DSO	4D1h	4D1H4A0F	8	*
63-0922.	Torup 1	3	Öppen hagmark	0,3	Visseltofta	4DSO	4D1h	4D1H3A5J	8	*
63-0923.	Torup 2	3	Öppen hagmark	0,6	Visseltofta	4DSO	4D1h	4D1H3B5C	8	*
63-0924.	Torup 3	3	Betad skog	1,9	Visseltofta	4DSO	4D1h	4D1H3B6B	8	*
63-0935.	Hålabäck	3	Annan hagmark	3,0	Osby	4DSO	4D1h	4D1H0B4I	8	*
63-0960.	Röena	3	Sidvallsäng	0,8	Osby	4DSO	4D1h	4D1H1E5B	8	*
63-0989.	Uggletorpet	4	Annan hagmark	0,4	Loshult	4DSO	4D1j	4D1J3A2C	11	*
63-0997.	Lindhult 2	3	Öppen hagmark	4,0	Osby	4DSO	4D1j	4D1J2A0J	8	*
63-1003.	Hamsarp	3	Enefälad	3,0	Osby	4DSO	4D1j	4D1J4C4B	8	*
63-1008.	Åbrolla	3	Annan hagmark	1,7	Osby	4DSO	4D1j	4D1J1B7G	8	*
63-1009.	Mörkhult	3	Öppen hagmark	8,5	Osby	4DSO	4D1j	4D1J0C2C	8	*
63-1030.	Gnubbefälle	3	Annan hagmark	0,9	Loshult	4DSO	4D2i	4D2I4C1G	11	*
63-1038.	Östanböke 4	2	Annan hagmark	4,1	Loshult	4DSO	4D1j	4D1J4A7B	8	A2, B
63-1049.	S Killeberg	4	Öppen hagmark	0,7	Loshult	4DSO	4D2i	4D2I0D0E	11	*
63-1056.	Åbrolla 2	4	Annan hagmark	1,6	Loshult	4DSO	4D1j	4D1J1B8D	11	*
63-1078.	Gnubbarp	3	Öppen hagmark	5,0	Loshult	4DSO	4D2j	4D2J3B4B	12	*
63-1087.	Rytterstorpet	4	Annan hagmark	0,8	Loshult	4DSO	4D2j	4D2J1A5H	11	*
63-1096.	Linghult 1	2	Enefälad	2,9	Loshult	4DSO	4D2j	4D2J0D8C	12	A2, B
63-1100.	Gungekulla	2	Öppen hagmark	3,5	Loshult	4DSO	4D2j	4D2J2C2J	12	B
63-1110.	Källstorp 2	4	Öppen hagmark	1,4	Loshult	4DSO	4D2j	4D2J3C6A	11	*
63-1112.	Källstorp 1	3	Öppen hagmark	8,3	Loshult	4DSO	4D2j	4D2J4C1D	12	*
63-1114.	Blackatorp	4	Öppen hagmark	2,0	Loshult	4DSO	4D2j	4D2J4D8H	11	*
63-1142.	Klockaregården	3	Öppen hagmark	1,7	Loshult	4DSO	4D3j	4D3J0A3D	12	*
63-1200.	Traneboda 2	4	Annan hagmark	4,1	Örkened	3ENV	3E9b	3E9B4C4D	8	*
63-1201.	Traneboda 3	4	Öppen hagmark	1,7	Örkened	3ENV	3E9b	3E9B4C2C	8	*
63-1202.	Traneboda 4	4	Öppen hagmark	1,0	Örkened	3ENV	3E9b	3E9B4C6E	8	*
63-1203.	Traneboda 5	4	Öppen hagmark	0,9	Örkened	3ENV	3E9b	3E9B4C9F	8	*
63-1204.	Traneboda 6	4	Öppen hagmark	1,4	Örkened	3ENV	3E9b	3E9B4C0F	8	*

4 RESULTAT, OSBY KOMMUN

Arealer i ha och antal objekt fördelat på värdeklasser

Klass	1	2	3	4	*Totalt*
Antal objekt	4	27	79	42	*152*
Areal (ha)	40,4	147,3	261,2	125,4	*574,3*
Areal/Objekt	10,1	5,5	3,3	3,0	*3,8*

Arealer i ha fördelat på naturtyper och värdeklasser

	Naturbetesmarker						*Ängar*
	Annan hagmark	**Annan öppen utmark**	**Betad skog**	**Enefälad**	**Sötvatten-strandäng**	**Öppen hagmark**	**Sidvalls-äng**
Klass 1	8,5	0,0	0,0	3,3	5,5	17,1	6,0
Klass 2	32,3	3,6	2,5	5,9	1,6	101,4	0,0
Klass 3	59,6	0,0	1,9	6,5	5,3	178,1	9,8
Klass 4	13,8	0,0	0,0	0,0	32,9	78,7	0,0
Summa	*114,2*	*3,6*	*4,4*	*15,7*	*45,3*	*375,3*	*15,8*

Arealer i ha fördelat på naturtyper och värdeklasser

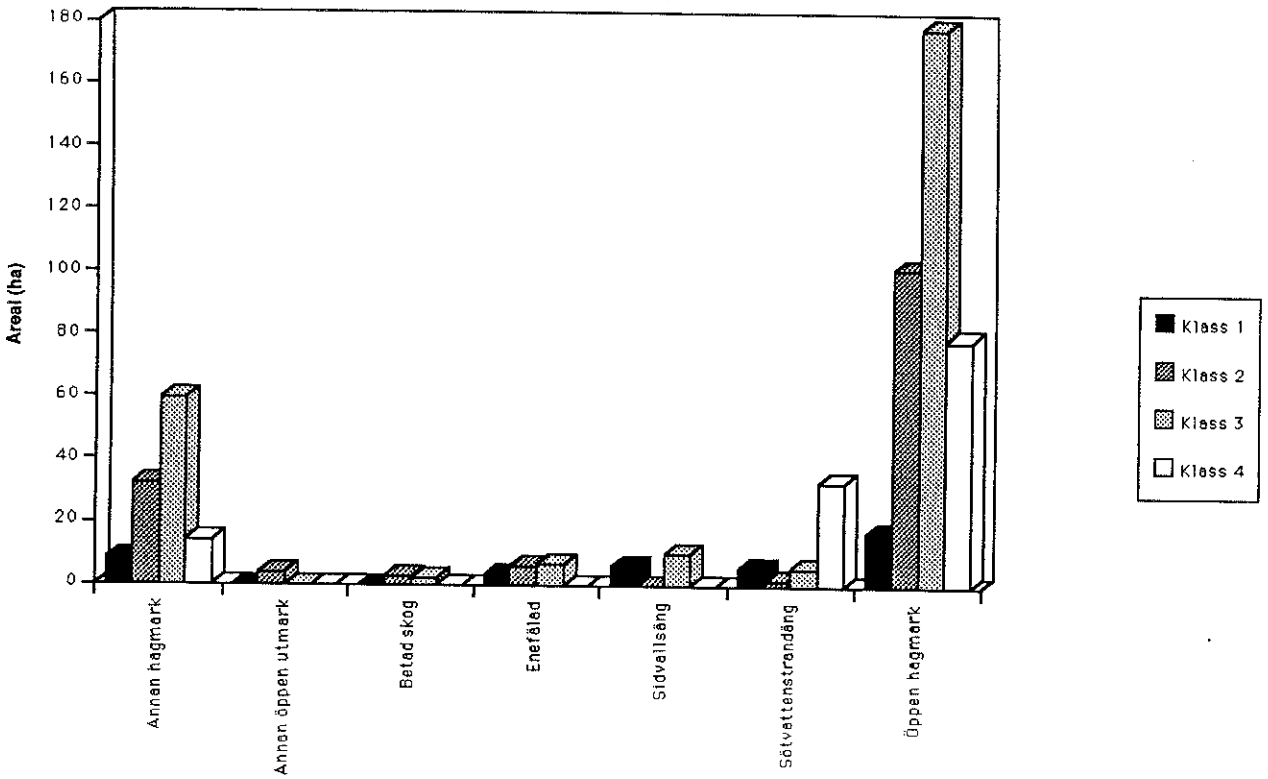

Objektens geografiska läge i Osby kommun

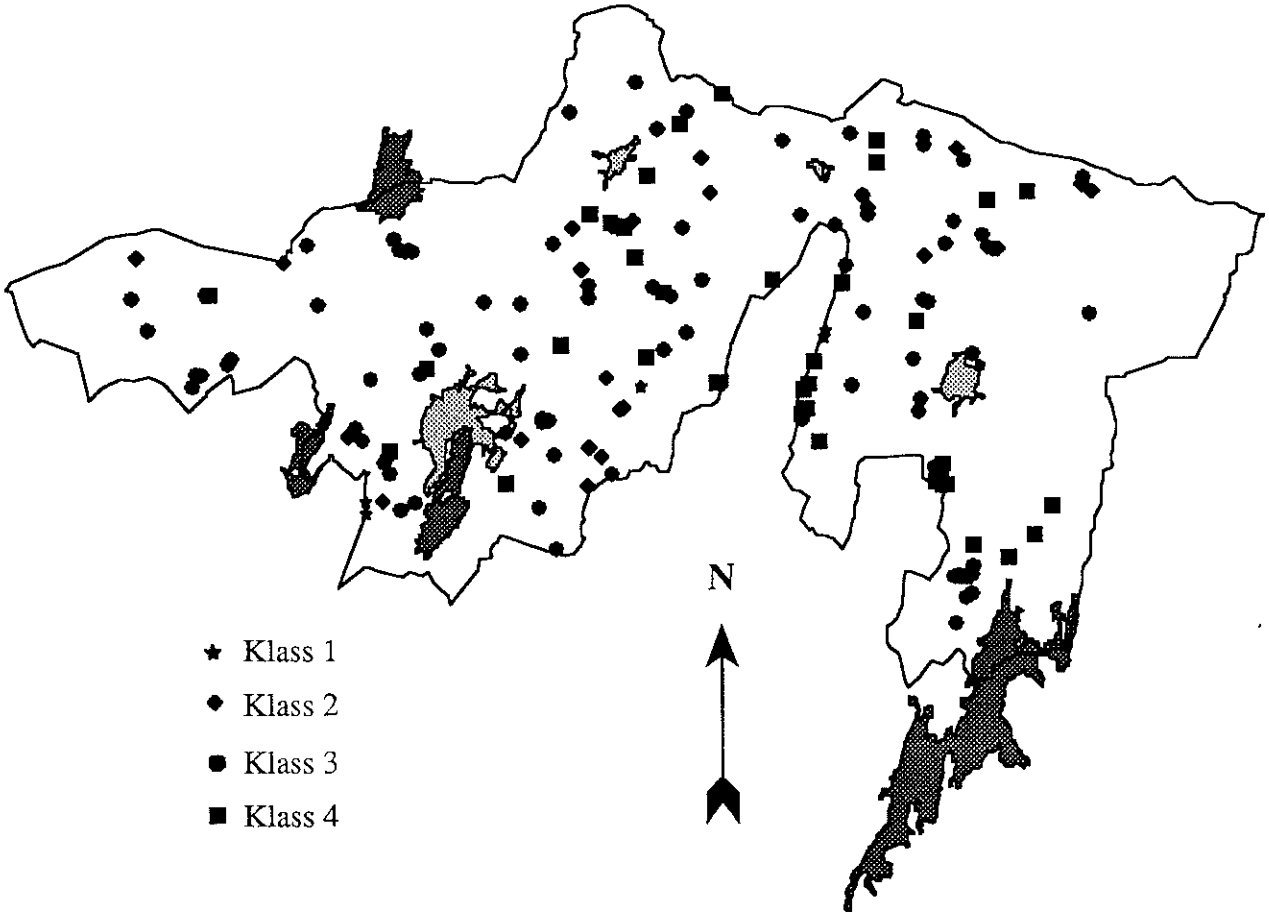

4D3j Loshult

Utdrag ur topografiska kartan

4D Markaryd SO

Skala 1:50 000

0 500 1000 1500 m

N



Obj. nr	Obj. namn	Naturtyp	Värde-klass	Areal (ha)	Övrigt
63-1142	Klockaregården	Öppen hagmark	3	1,7	

4D2i Killeberg

Utdrag ur topografiska kartan

4D Markaryd SO

Skala 1:50 000

0 500 1000 1500 m

N

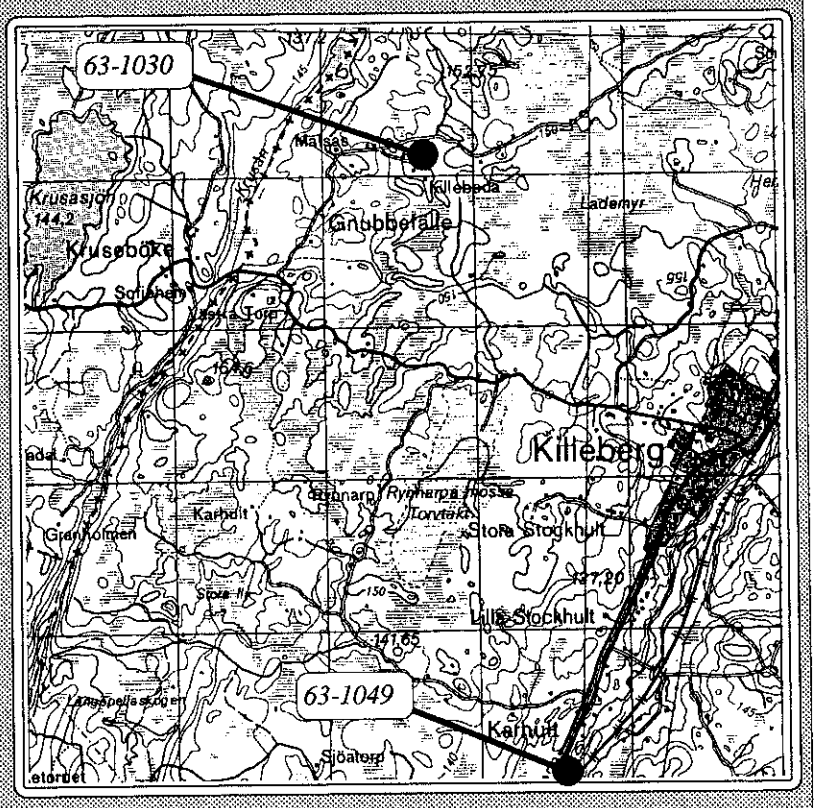

Obj. nr	Obj. namn	Naturtyp	Värde-klass	Areal (ha)	Övrigt
63-1030	Gnubbefälle	Annan hagmark	3	0,9	
63-1049	S Killeberg	Öppen hagmark	4	0,7	Se även 4D1i

4D2j Hultaberg

Utdrag ur topografiska kartan

4D Markaryd SO

Skala 1:50 000

0 500 1000 1500 m

N

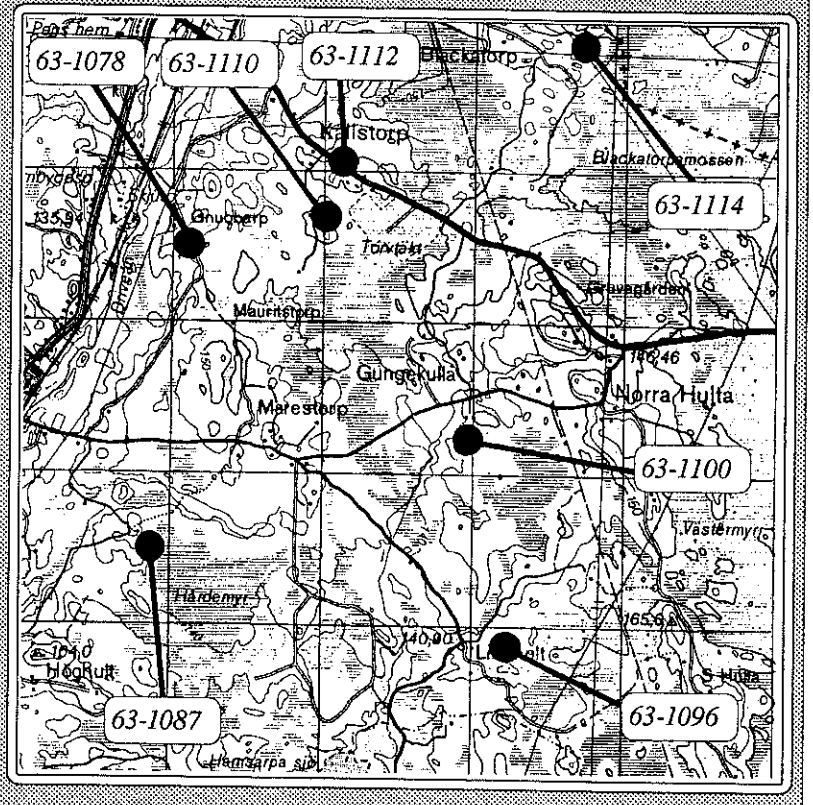

Obj. nr	Obj. namn	Naturtyp	Värde-klass	Areal (ha)	Övrigt
63-1078	Gnubbarp	Öppen hagmark	3	5,0	
63-1087	Rytterstorpet	Annan hagmark	4	0,8	
63-1096	Lindhult 1	Enefälad	2	2,9	
63-1100	Gungekulla	Öppen hagmark	2	3,5	
63-1110	Källstorp 2	Öppen hagmark	4	1,4	
63-1112	Källstorp 1	Öppen hagmark	3	8,3	
63-1114	Blackatorp	Öppen hagmark	4	2,0	

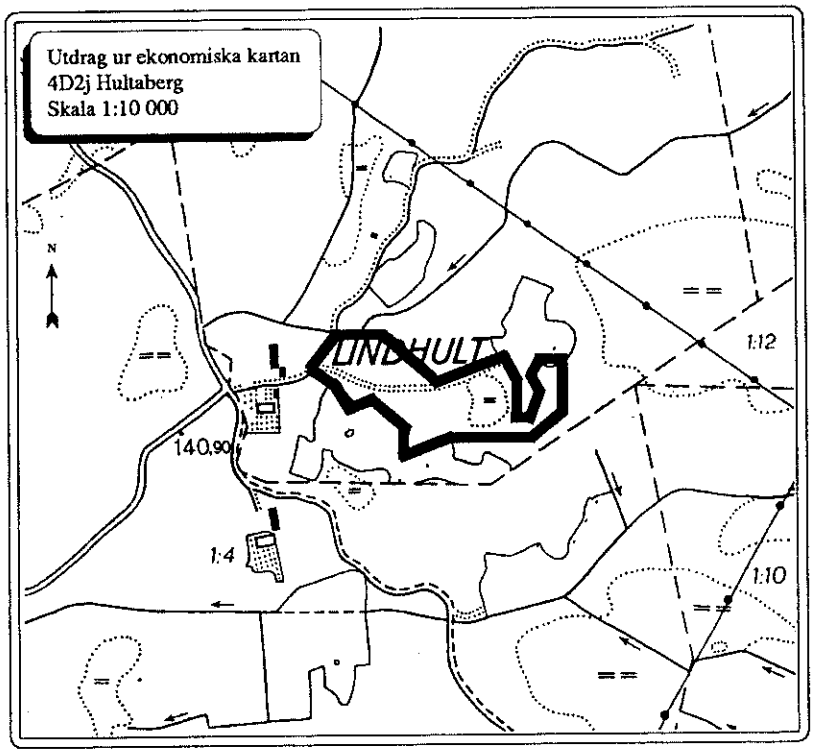

Objekt nummer: 63-1096

Värdeklass: 2

Objektnamn: Lindhult 1

Socken: Loshult

Inventeringsdatum: 89-05-30

Inventerare: KAO

Naturgeografisk region: 12A

Koordinat: 4D2J0D8C

Areal (ha): 2,9

Naturtyp: Enefälad

Vegetationstyper:
Gräshed av rödventyp

Allmän beskrivning: Enefälad som omges av åker och kulturbetesmark. I området finns rikligt med stengärden och odlingsrösen. På fäladsmarken dominerar en med inslag av hassel, hagtorn och lövföryngring. Byn är i sin helhet mycket vacker med steniga betesmarker och artrika lövdungar av ek, lind, ask, lönn, rönn och björk samt gran och tall. En del av träden är hamlade. Byns utmarker domineras av barrskog och myrmark.

Vegetation: Fäladen har en fin gräshed med mycket slåttergubbe och svinrot. Andra vanliga arter är vårbrodd, stagg, smultron, gökärt, blåbär, odon och lingon.

Hävd: Området betas svagt av nöt.

Markhistoria: Den ekonomiska kartan från 1936 anger öppen betesmark.

Ingrepp, påverkan: En svag igenväxning sker beroende av det låga betestrycket.

Befintliga planer och skydd: Objektet finns med i länets åtgärdsprogram för bevarande av odlingslandskapet.

Dokumentation: Saknas.

Omdöme: En fin men svagt hävdad enefälad med lång hävdkontinuitet. Kvävepåverkan är ringa och i floran finns flera hävdberoende och kväveskyende arter. Omgivande marker har också ett visst bevarandevärde, främst av landskapsbildsmässiga och kulturhistoriska skäl.

Urvalskriterier: A2, B

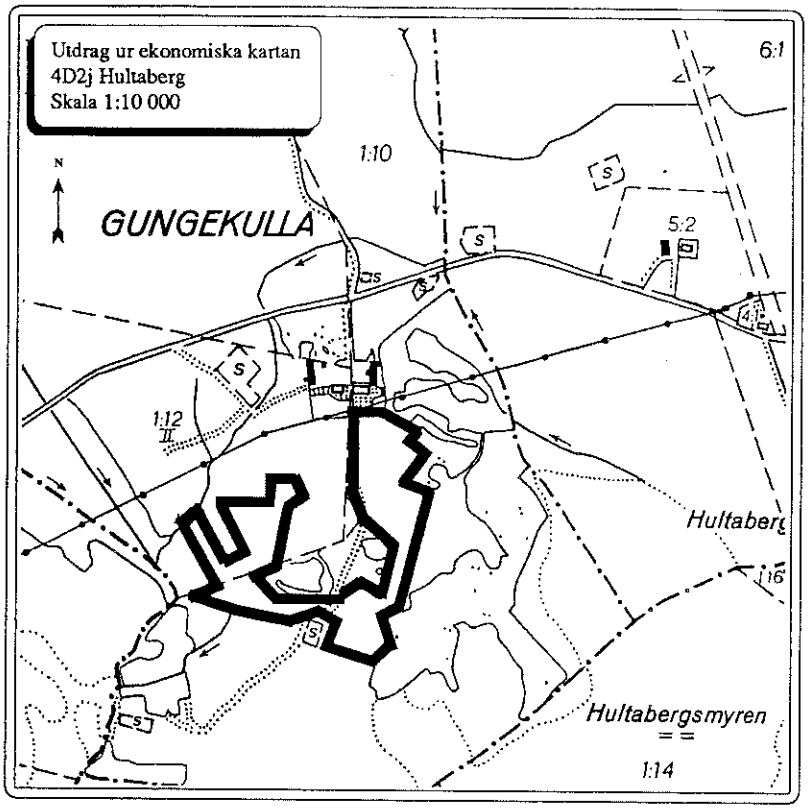

Objekt nummer: 63-1100

Värdeklass: 2

Objektnamn: Gungekulla

Socken: Loshult

Inventeringsdatum: 89-05-30

Inventerare: KAO

Naturgeografisk region: 12A

Koordinat: 4D2J2C2J

Areal (ha): 3,5

Naturtyp: Öppen hagmark

Vegetationstyper:
Gräshed av rödventyp
Gräshed av staggtyp
Fuktäng av tuvtåteltyp

Allmän beskrivning: Öppen hagmark med enstaka exemplar av ek, asp och björk i trädskiktet. I buskskiktet finns någon enstaka enbuske. I området finns en hel del odlingsrösen. Landskapsbilden är mycket vacker. Ett större parti omedelbart öster om objektet har nyligen planterats med gran. Övriga marker i omgivningarna är tyvärr kvävepåverkade.

Vegetation: Varierad vegetation med både gräshed och fuktäng. Floran är ej påverkad av kvävegödselmedel. Inom objektet växer rikligt med stagg, svinrot, slåttergubbe och borsttåg. I övrigt förekommer inslag av vårbrodd, kruståtel, knippfryle, röllika, gökärt, blodrot, ängsvädd, teveronika, ärenpris, ljung, blåbär och lingon.

Hävd: Området hävdas väl genom bete med nöt.

Markhistoria: Den ekonomiska kartan från 1936 anger öppen betesmark för den östra delen av objektet och åkermark för övriga delar av området.

Ingrepp, påverkan: Delar av objektet har tidigare varit uppodlade under början av 1900-talet.

Befintliga planer och skydd: Saknas.

Dokumentation: Saknas.

Omdöme: En liten men välhävdad hagmark med flera olika vegetationstyper och med en flora som innehåller flera slåtter- och betesindikatorer. Kvävepåverkan är mycket ringa. Delar av objektet har tidigare varit åkermark. Objetets omgivningar har tyvärr förstörts genom granplantering och kvävegödsling.

Urvalskriterier: B.

4E2a Hökön

Utdrag ur topografiska kartan

4E Tingsryd SV

Skala 1:50 000

0 500 1000 1500 m

N

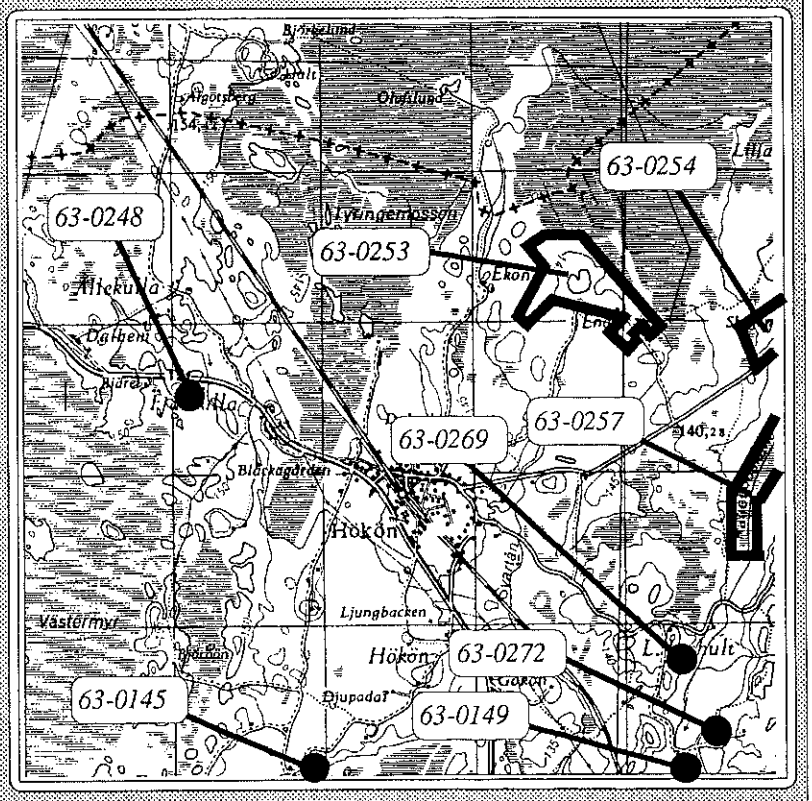

Obj. nr	Obj. namn	Naturtyp	Värde-klass	Areal (ha)	Övrigt
63-0145	Södra Hulta	Öppen hagmark	3	0,7	Se 4E1a
63-0149	Kärraboda 1	Öppen hagmark	3	3,1	Se 4E1a
63-0248	Fjärkulla	Öppen hagmark	3	1,7	
63-0253	Enön	Annan hagmark	3	21,7	
63-0254	Skogen	Öppen hagmark	4	8,8	Se även 4E2b
63-0257	Rågebodasjön	Sötvattenstrandäng	4	15,4	Se även 4E2b
63-0269	Lilla Loshult	Annan hagmark	3	5,4	
63-0272	Kärraboda 2	Öppen hagmark	2	1,9	

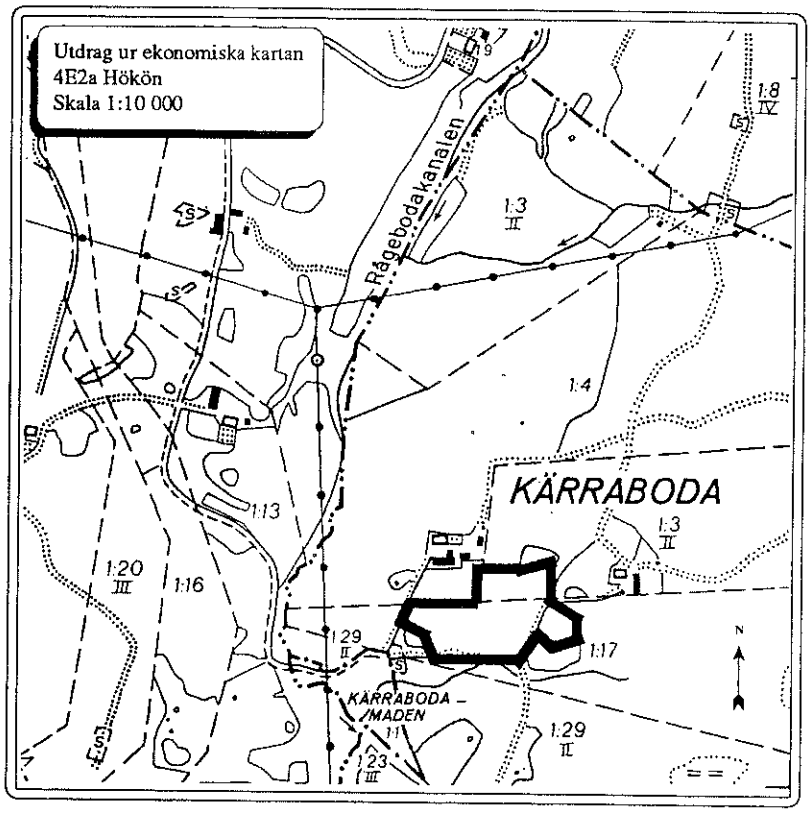

Objekt nummer: 63-0272

Värdeklass: 2

Objektnamn: Kärraboda 2

Socken: Örkened

Inventeringsdatum: 1988-08-11

Inventerare: KAO

Naturgeografisk region: 12A

Koordinat: 4E2A0E2F

Areal (ha): 1,9

Naturtyp: Öppen hagmark

Vegetationstyper:
Gräshed av rödventyp
Fuktäng

Allmän beskrivning: Öppen hagmark med enstaka ek och björk i trädskiktet. I buskskiktet börjar lövuppslag breda ut sig.

Vegetation: En mosaik av gräsheds- och fuktängsvegetation som är helt opåverkad av kvävegödselmedel. Inom objektet finns en mycket riklig förekomst av slåttergubbe, stagg och ängsvädd. I artlistan finns även svinrot, smörbollar, vårbrodd, kruståtel, fårsvingel, stagg, röllika, daggkåpor, smultron, stenmåra, gulmåra, gökärt, blodrot, teveronika, ärenpris, ljung, blåbär, odon och lingon.

Hävd: Området hävdas ej.

Markhistoria: Den ekonomiska kartan från 1936 anger öppen betesmark för större delen av objektet. Ett litet parti i den västligaste delen var lövskog.

Ingrepp, påverkan: Delar av objektet håller på att växa igen med lövsly.

Befintliga planer och skydd: Saknas.

Dokumentation: Saknas.

Omdöme: En mycket fin hagmark med en vegetation som helt saknar spår av kvävegödselmedel. Inom objektet finns rikliga förekomster av indikatorarter för slåtter och bete. Betet har upphört för några år sedan och hävdkontinuiteten har sannolikt varit mycket lång. En restaurering av objektet bedöms vara väl motiverad med tanke på den fina vegetationen.

Urvalskriterier: A2, B.

4E2b St. Bökön

Utdrag ur topografiska kartan

4E Tingsryd SV

Skala 1:50 000

0 500 1000 1500 m

N

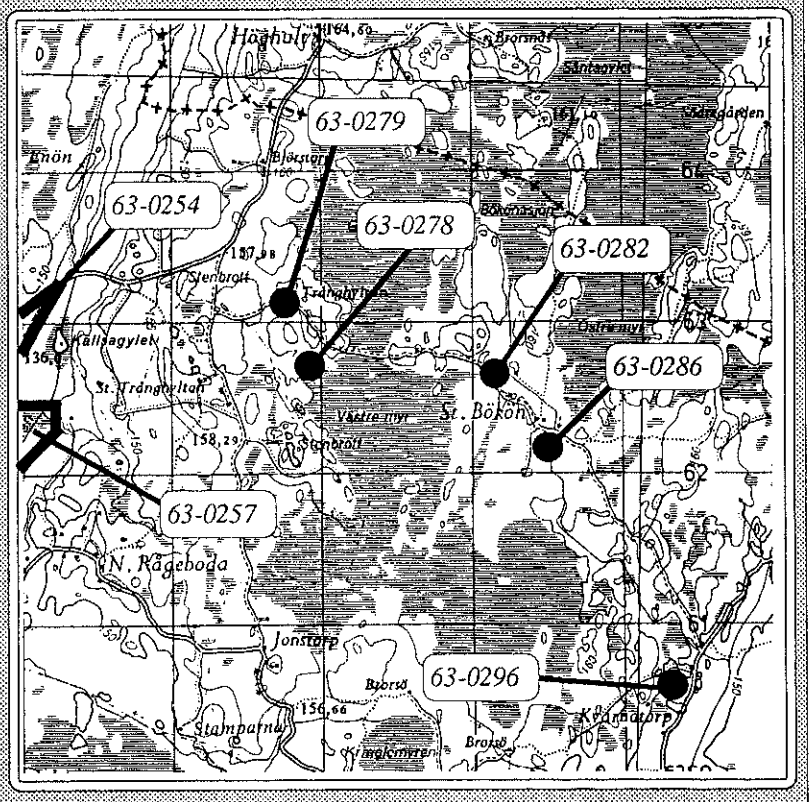

Obj. nr	Obj. namn	Naturtyp	Värde-klass	Areal (ha)	Övrigt
63-0254	Skogen	Öppen hagmark	4	8,8	Se 4E2a
63-0257	Rågebodasjön	Sötvattenstrandäng	4	15,4	Se 4E2a
63-0278	Torpavången	Öppen hagmark	3	1,8	
63-0279	Lilla Trånghyltan	Öppen hagmark	3	3,4	
63-0282	Stora Bökön 1	Öppen hagmark	2	1,1	
63-0286	Stora Bökön 2	Öppen hagmark	3	3,0	
63-0296	Kvarnatorp	Öppen hagmark	4	1,0	

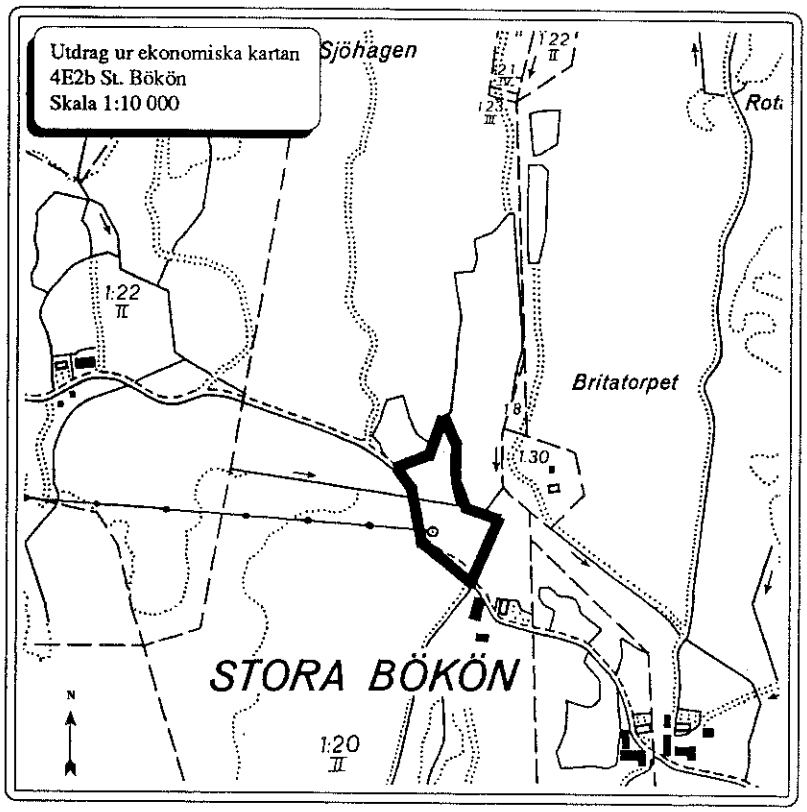

Objekt nummer: 63-0282

Värdeklass: 2

Objektnamn: St. Bökön 1

Socken: Örkened

Inventeringsdatum: 88-08-11

Inventerare: KAO

Naturgeografisk region: 12A

Koordinat: 4E2B2D6B

Areal (ha): 1,1

Naturtyp: Öppen hagmark

Vegetationstyper:
Gräshed av rödventyp
Gräshed av staggtyp

Allmän beskrivning: Öppen hagmark med enstaka exemplar av ek och björk i trädskiktet. Enstaka en och hassel finns i buskskiktet.

Vegetation: Objektet har en fin gräsheds- och fuktängsvegetation med riklig förekomst av stagg, knägräs och slåttergubbe. I artlistan finns även vårbrodd, blåtåtel, gökärt, blodrot, ängsvädd, ärenpris, kärrviol, ljung, krypvide, odon och lingon.

Hävd: Objektet hävdas väl genom bete med nöt.

Markhistoria: Den ekonomiska kartan från 1936 anger öppen betesmark för objektet.

Ingrepp, påverkan: Saknas.

Befintliga planer och skydd: Saknas.

Dokumentation: Saknas.

Omdöme: Ett välhävdat objekt med lång hävdkontinuitet och med en vegetation som saknar spår av kvävegödselmedel. Flera slåtter- och betesindikatorarter förekommer i riklig mängd.

Urvalskriterier: A1, B.

4E2c Komålen

Utdrag ur topografiska kartan

4E Tingsryd SV

Skala 1:50 000

0 500 1000 1500 m

N

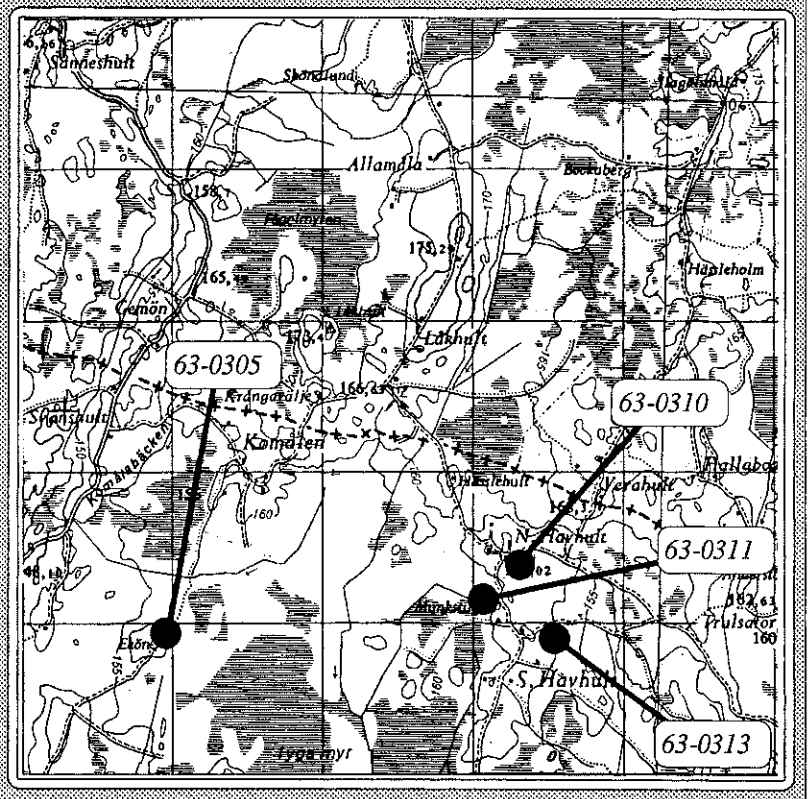

Obj. nr	Obj. namn	Naturtyp	Värde-klass	Areal (ha)	Övrigt
63-0305	Tygas	Annan hagmark	4	2,1	
63-0310	Norra Harhult	Öppen hagmark	3	0,4	
63-0311	Munkstugan	Öppen hagmark	2	1,2	
63-0313:1	Södra Havhult 1	Öppen hagmark	2	2,5	
63-0313:2	Södra Havhult 1	Betad skog	2	2,5	

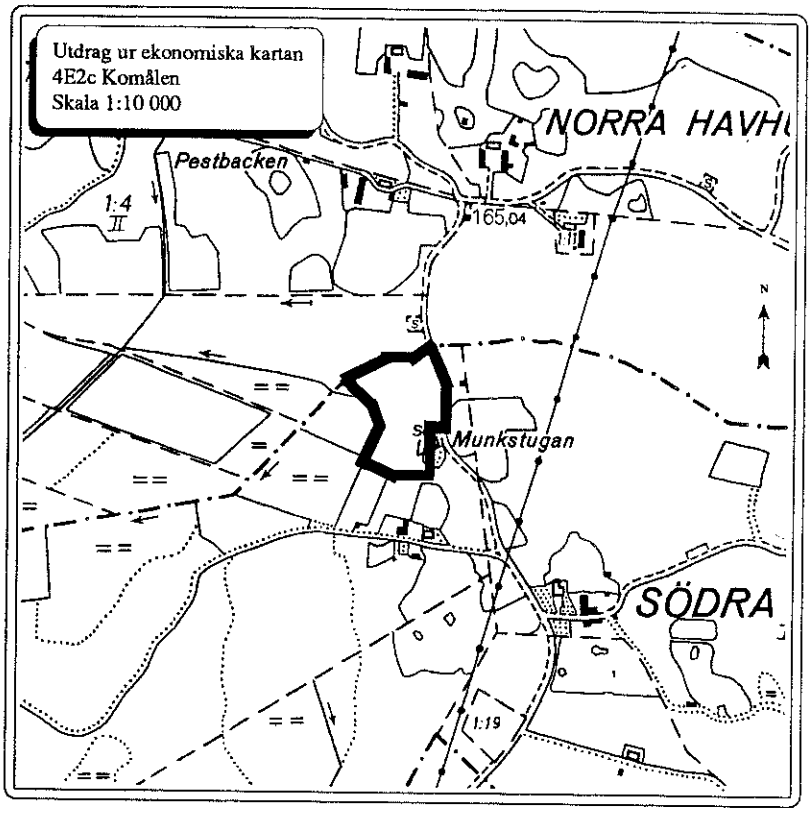

Objekt nummer: 63-0311

Värdeklass: 2

Objektnamn: Munkstugan

Socken: Örkened

Inventeringsdatum: 88-08-10

Inventerare: KAO

Naturgeografisk region: 12A

Koordinat: 4E2C1D1B

Areal (ha): 1,2

Naturtyp: Öppen hagmark

Vegetationstyper:
Gräshed av rödventyp
Fuktäng av tuvtåteltyp

Allmän beskrivning: Öppen hagmark med enstaka exemplar av gran, tall och ek i trädskiktet. I buskskiktet finns en och annan en.

Vegetation: Objektet har en fin gräsheds- och fuktängsvegetation med förekomst av slåttergubbe, stagg, blåtåtel, vårbrodd, hundstarr, fårsvingel, veketåg, röllika, liten blåklocka, smultron, stenmåra, revfibbla, gråfibbla, åkervädd, höstfibbla, blodrot, smörblomma, teveronika, ängsviol, kärrviol och krypvide.

Hävd: Objektet hävdas väl genom bete med nöt.

Markhistoria: Den ekonomiska kartan från 1936 anger öppen betesmark med inslag av lövträd.

Ingrepp, påverkan: Inom mindre delar av objektet kan en svag kvävepåverkan spåras.

Befintliga planer och skydd: Ett NOLA-avtal berör objektet.

Dokumentation: Saknas.

Omdöme: Ett välhävdat objekt med lång hävdkontinuitet och med en vegetation som saknar tydliga spår av kvävegödselmedel.

Urvalskriterier: A1, B.

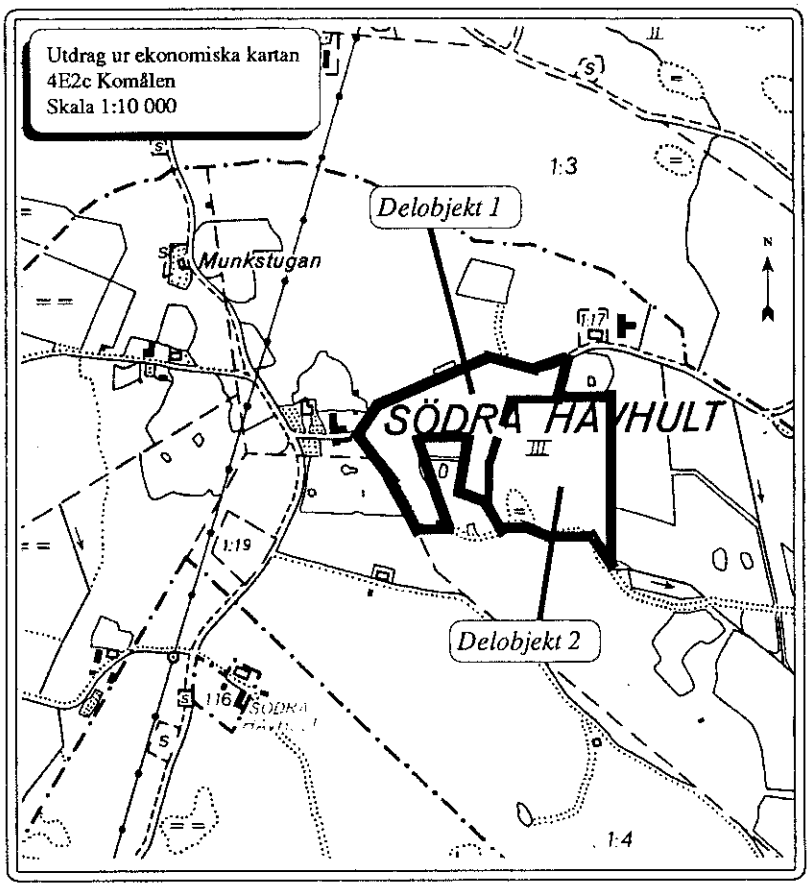

Objekt nummer: 63-0313

Värdeklass: 2

Objektnamn: Stora Havhult 1

Socken: Örkened

Inventeringsdatum: 88-08-10

Inventerare: KAO

Naturgeografisk region: 12A

Koordinat: 4E2C0D8F

Areal (ha): Delobjekt 1: 2,5
Delobjekt 2: 2,5

Naturtyp:
Delobjekt 1: Öppen hagmark
Delobjekt 2: Betad skog

Vegetationstyper:
Delobjekt 1: Gräshed av rödventyp
Fuktäng av tuvtåteltyp
Delobjekt 2: Björk- och aspskog

Allmän beskrivning: Delobjekt 1 är en öppen betesmark som omges av åker och lövdominerad blandskog. Delar har tidigare varit uppodlade. Inom delobjektet förekommer enstaka exemplar av ek och björk i trädskiktet. I buskskiktet finns en. Delobjekt 2 är en gammal betad lövblandskog med ask, asp, björk och gran i trädskiktet. Karaktären är mera skog än hagmark, men har ett högt värde genom den höga åldern på träden och förekomsten av ihåliga ekar m m.

Vegetation: Delobjekt 1 har en fin, ej kvävepåverkad vegetation med bland annat slåttergubbe, jungfru Marie nycklar, stagg, knägräs och darrgräs. Den nordöstra delen är finast. Delobjekt 2 har en svag grässvål och är mindre intressant.

Hävd: Objektet hävdas väl genom bete med nöt och får.

Markhistoria: Den ekonomiska kartan från 1936 anger öppen betesmark för den nordöstra delen av delobjekt 1 samt åker som huvudsakligen brukades som betesmark i den västra delen. Delobjekt 2 var huvudsakligen lövskog. Mindre delar var betesmark.

Ingrepp, påverkan: En viss kvävepåverkan kan spåras inom de delar som tidigare har brukats som åkermark. Den höga krontäckningen leder på sikt till att grässvålen upplöses i delobjekt 2.

Befintliga planer och skydd: Objektet finns med i länets åtgärdsprogram för bevarande av odlingslandskapet (område nr 20 a och b).

Dokumentation: Saknas.

Omdöme: Ett välhävdat objekt med lång hävdkontinuitet och med en vegetation som saknar tydliga spår av kvävegödselmedel. Enstaka slåtter- och betesindikatorarter förekommer.

Urvalskriterier: A1, B.

4D1e Vesljunga

Utdrag ur topografiska kartan

4D Markaryd SV

Skala 1:50 000

0 500 1000 1500 m

N

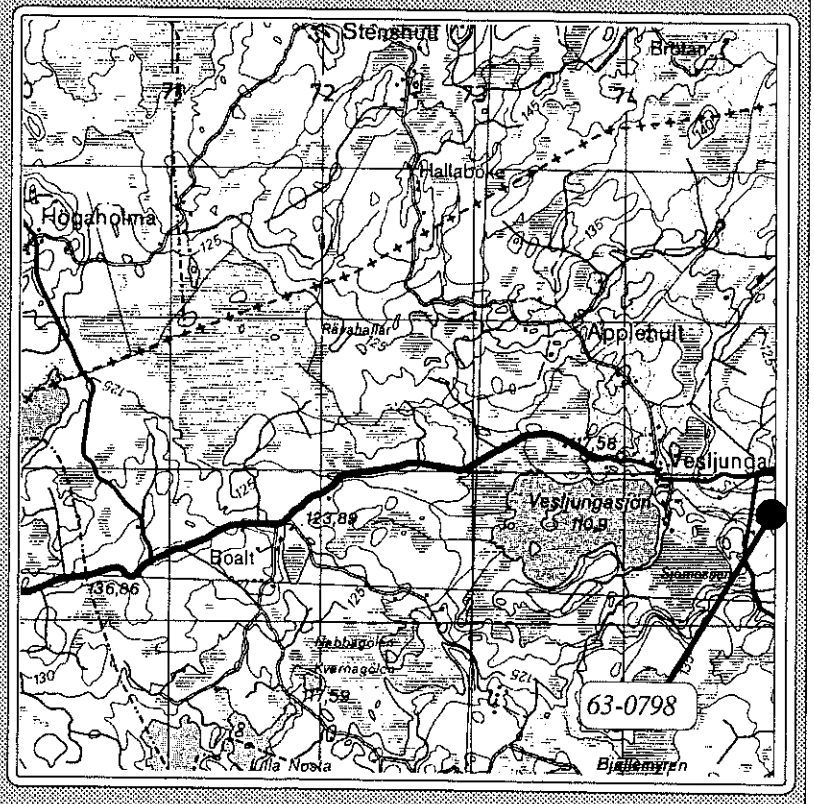

Obj. nr	Obj. namn	Naturtyp	Värde-klass	Areal (ha)	Övrigt
63-0798	Vesljunga	Öppen hagmark	2	10,6	Se 4D1f

4D1f Visseltofta

Utdrag ur topografiska kartan

4D Markaryd SO

Skala 1:50 000

0 500 1000 1500 m

N

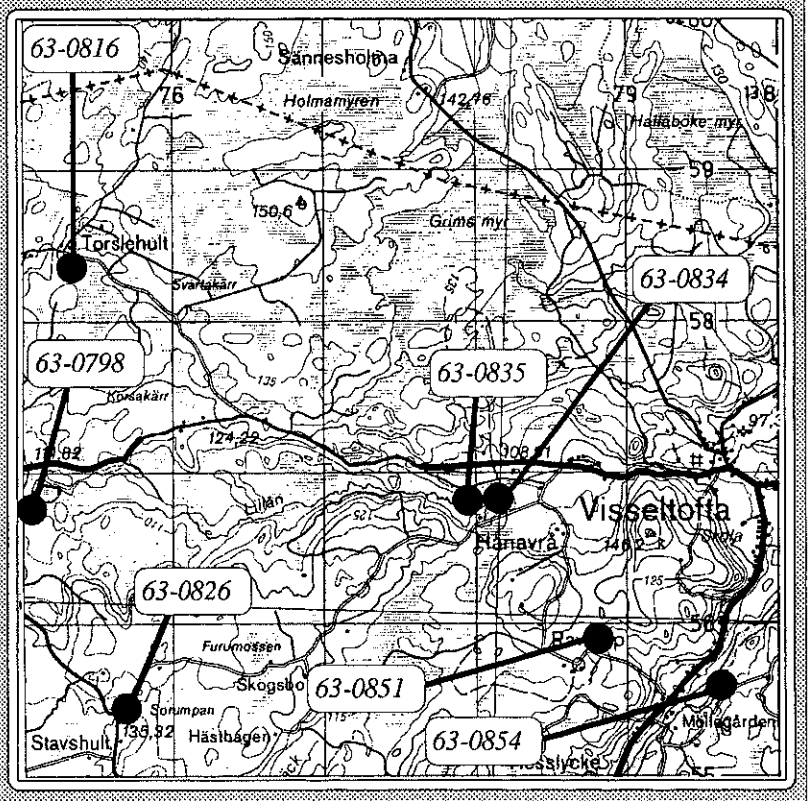

Obj. nr	Obj. namn	Naturtyp	Värde-klass	Areal (ha)	Övrigt
63-0798	Vesljunga	Öppen hagmark	2	10,6	Se även 4D1e
63-0816	Torslehult	Öppen hagmark	2	1,0	
63-0826	Stavshult	Öppen hagmark	3	9,8	
63-0834	Södra Hanavrå	Annan hagmark	4	2,8	
63-0835	Norra Hanavrå	Annan hagmark	3	2,1	
63-0851	Ravnarp	Öppen hagmark	4	3,0	
63-0854	NO Möllegården	Öppen hagmark	4	5,0	

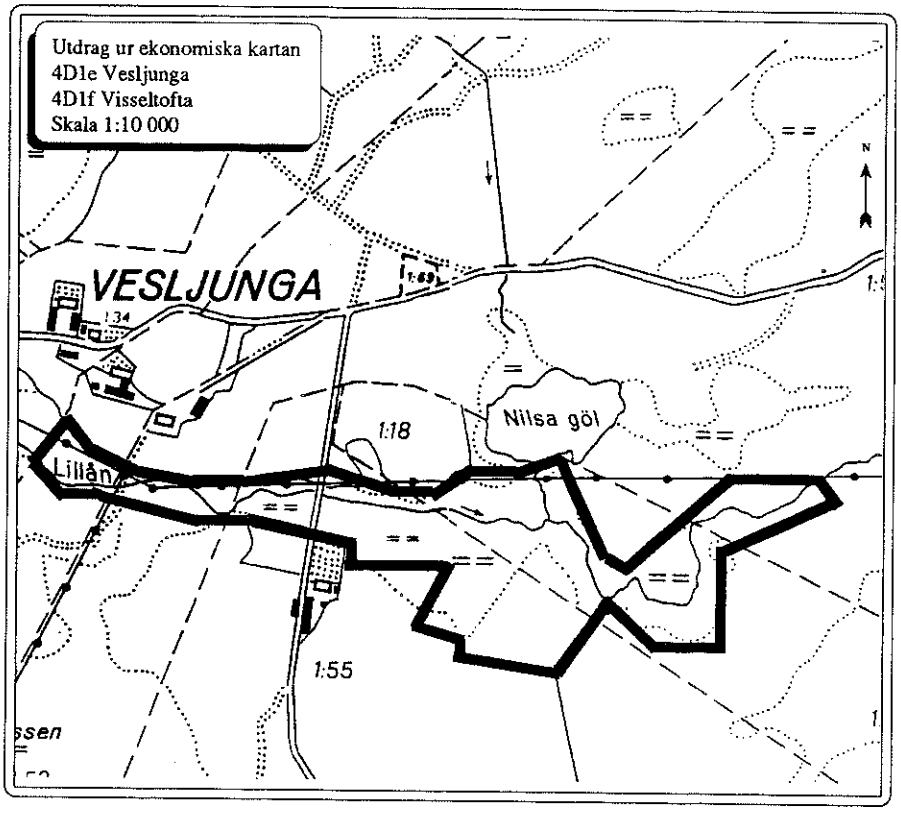

Objekt nummer: 63-0798

Värdeklass: 2

Objektnamn: Vesljunga

Socken: Visseltofta

Inventeringsdatum: 1989-08-14

Inventerare: KAO

Naturgeografisk region: 8

Koordinat: 4D1F1A7A

Areal (ha): 10,6

Naturtyp: Öppen hagmark

Vegetationstyper:
Fuktäng av tuvtåteltyp
Fuktäng av blåtåteltyp

Allmän beskrivning: En mycket stor hagmark med inslag av slåttermad som är belägen strax söder om Nilsa göl vid Vesljunga. I trädskiktet finns någon enstaka björk och i det glesa buskskiktet finns lövuppslag och pors.

Vegetation: Huvudsakligen fuktängsvegetation av tuvtåtel- och blåtåteltyp. I artlistan finns bland annat brunven, hundstarr, blåtåtel, kärrtistel, sjöfräken, blodrot, kråkklöver, odon, kärrsilja och jungfru Marie nycklar. I samband med inventeringen av "Skånes Flora" (Åke Widgren) påträffades även bland annat hirsstarr, trådtåg, kärrsälting, myrlilja, ängsvädd, stagg, tuvsäv, grönstarr, granspira, slåttergubbe, ängsskallra och stor käringtand.

Hävd: Objektet hävdas tämligen väl genom bete med nöt. På fastigheten Vesljunga 1:18 bedrevs slåtter fram till 1959. Därefter omfördes marken till betesmark.

Markhistoria: Den ekonomiska kartan från 1935 anger sidvallsäng. Ett mindre parti strax söder om Nilsa göl anges som betesmark, åker som huvudsakligen används som betesmark samt barrskog.

Ingrepp, påverkan: Saknas.

Befintliga planer och skydd: Saknas.

Dokumentation: Saknas.

Omdöme: En välhävdad, mycket stor hagmark med betydande inslag av gamla slåttermader. Vegetationen är föga kvävepåverkad vilket kan avläsas i den artrika vegetationen.

Urvalskriterier: A1.

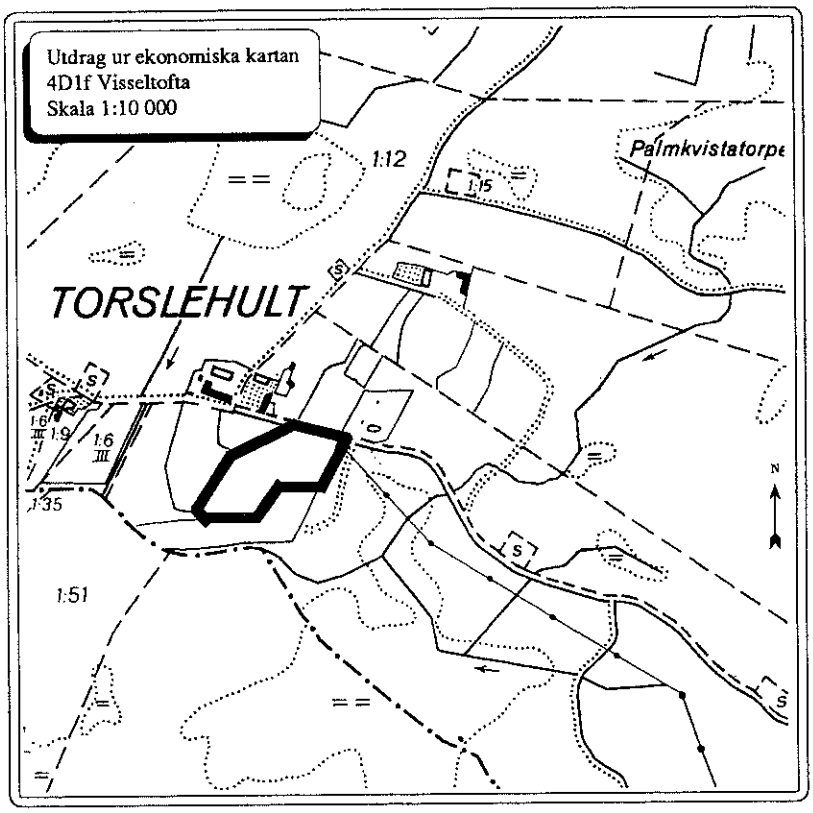

Objekt nummer: 63-0816

Värdeklass: 2

Objektnamn: Torslehult

Socken: Visseltofta

Inventeringsdatum: 89-06-21

Inventerare: KAO

Naturgeografisk region: 8

Koordinat: 4D1F3A3C

Areal (ha): 1,0

Naturtyp: Öppen hagmark

Vegetationstyper:
Gräshed av rödventyp
Gräshed av staggtyp
Fuktäng av tuvtåteltyp

Allmän beskrivning: Objektet är en liten betesmark som närmast gränsar mot åker och fd åkermark, utom i öster där det finns lövblandskog. Landskapet i stort domineras av barrskog och myrmarker med småbyar och ensamgårdar. I trädskiktet finns solitära exemplar av gran, tall, asp och björk medan buskskiktet innehåller ganska mycket en samt hassel och lövföryngring.

Vegetation: Mosaik av stagghed, rödvenhed och tuvtåtelfuktäng. Här växer bland annat svinrot, slåttergubbe, darrgräs, knägräs, vårstarr. jungfru Marie nycklar, revfibbla, kärrsälting, sumpmåra, sumpförgätmigej, äkta förgätmigej, mörk dunört och borsttåg samt rikligt med ljung, krypvide, blåbär, odon och lingon. Andra vanliga arter är gökblomster, hundstarr, hirsstarr, knippfryle, kabbleka, kärrtistel, stenmåra, gulmåra, blodrot och småvänderot. Inte mindre än 136 olika arter noterades av Åke Widgren 1992 i samband med inventeringen av "Skånes Flora".

Hävd: Objektet hävdas svagt genom bete med nöt.

Markhistoria: Den ekonomiska kartan från 1936 anger öppen betesmark.

Ingrepp, påverkan: Delar av objektet håller på att växa igen på grund av för svag hävd.

Befintliga planer och skydd: Saknas.

Dokumentation: Saknas.

Omdöme: En ej kvävepåverkad hagmark med lång hävdkontinuitet och med en hävdberoende flora. Tyvärr är betestrycket något för svagt vilket på sikt leder till att marken växer igen och grässvålen upplöses.

Urvalskriterier: A2, B.

4D1g Gräsljunga

Utdrag ur topografiska kartan

4D Markaryd SO

Skala 1:50 000

0 500 1000 1500 m

N

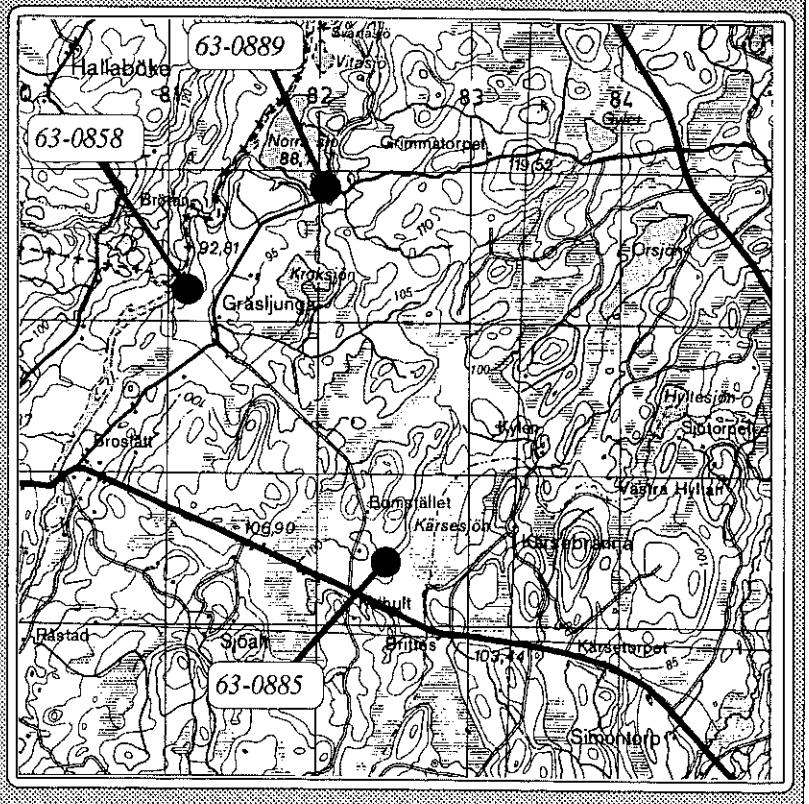

Obj. nr	Obj. namn	Naturtyp	Värde-klass	Areal (ha)	Övrigt
63-0858:1	Gräsljunga	Öppen hagmark	2	3,5	
63-0858:2	Gräsljunga	Annan hagmark	2	2,6	
63-0885	Kulhult	Öppen hagmark	3	1,0	
63-0889	Norra sjö	Öppen hagmark	3	4,4	

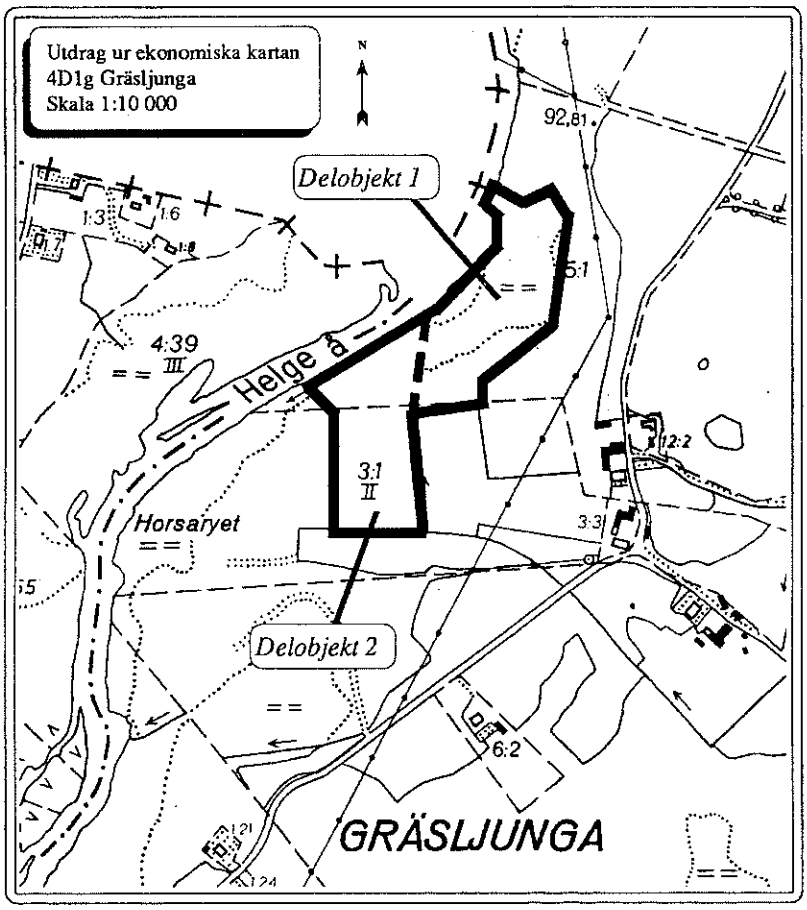

Objekt nummer: 63-0858

Värdeklass: 2

Objektnamn: Gräsljunga

Socken: Visseltofta

Inventeringsdatum: 89-06-19

Inventerare: KAO

Naturgeografisk region: 8

Koordinat: 4D1G3B1A

Areal (ha): Delobjekt 1: 3,5
Delobjekt 2: 2,6

Naturtyp:
Delobjekt 1: Öppen hagmark
Delobjekt 2: Annan hagmark

Vegetationstyper:
Delobjekt 1: Fuktäng av gräslågstarrtyp
Delobjekt 2: Gräshed av rödventyp
Gräshed av staggtyp

Allmän beskrivning: Delobjekt 1 är en våtmark vid Helge å, som i öster gränsar till ett smalt lövskogsparti. I sydväst tar ett torrare parti vid, delobjekt 2. Delobjekt 1 är en öppen mark med solitära exemplar och dungar med gran, tall och björk. I buskskiktet finns en den en och lövuppslag. Delobjekt 2 är en lövdominerad hagmark med björk, al, tall och gran. I buskskiktet finns en och lövföryngring. I norr är marken ganska öppen. Längst i SO finns ett parti som tidigare har varit åker.

Vegetation: Delobjekt 1 domineras av hundstarr och blåtåtel. Andra vanliga arter är hirsstarr, brunven, mannagräs, kråkklöver, krypvide, vattenklöver, ängsull och kärrsilja. Marken är svagt tuvad. I den norra delen av delobjekt 2 finns en fin gräshed med vårbrodd, pillerstarr, stagg, smultron, borsttåg, stenmåra, ängsvädd, ärenpris, ljung, blåbär och lingon. I söder är krontäckningen högre och grässvålen svagare.

Hävd: Delobjekt 1 är välhävdat medan delobjekt 2 är svagt hävdat. Båda delobjekten betas med nöt.

Markhistoria: Den ekonomiska kartan från 1935 anger delobjekt 1 som sidvallsäng i norr och betat kärr i söder. Delobjekt 2 var lövblandskog med inslag av betat kärr i NO och åker i SO.

Ingrepp, påverkan: Delar av delobjekt 2 håller på att växa igen på grund av för svag hävd.

Befintliga planer och skydd: Saknas.

Dokumentation: Saknas.

Omdöme: Vackra marker invid Helge å. Kvävepåverkan är ringa och hävdkontinuiteten är lång. Delobjekt 2 är dock i behov av ett ökat betestryck.

Urvalskriterier: A2, B.

4D1h Röena

Utdrag ur topografiska kartan

4D Markaryd SO

Skala 1:50 000

0 500 1000 1500 m

N

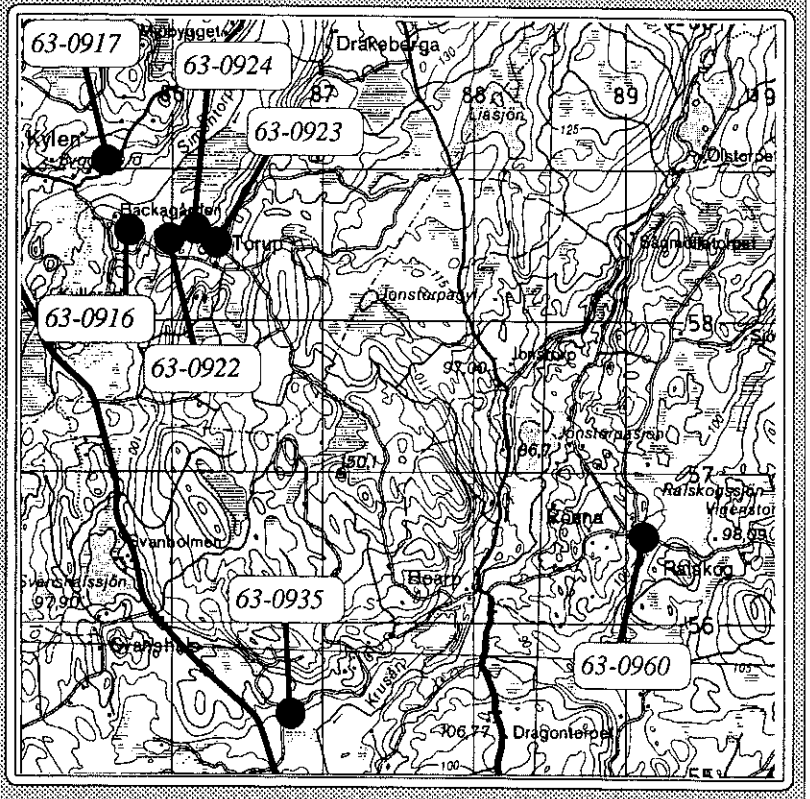

Obj. nr	Obj. namn	Naturtyp	Värde-klass	Areal (ha)	Övrigt
63-0916	Backagården	Öppen hagmark	3	1,3	
63-0917	Kylen	Öppen hagmark	3	0,9	
63-0922	Torup 1	Öppen hagmark	3	0,3	
63-0923	Torup 2	Öppen hagmark	3	0,6	
63-0924	Torup 3	Betad skog	3	1,9	
63-0935	Hålabäck	Annan hagmark	3	3,0	
63-0960	Röena	Sidvallsäng	3	0,8	

4D1i Slähult

Utdrag ur topografiska kartan

4D Markaryd SO

Skala 1:50 000

0 500 1000 1500 m

N

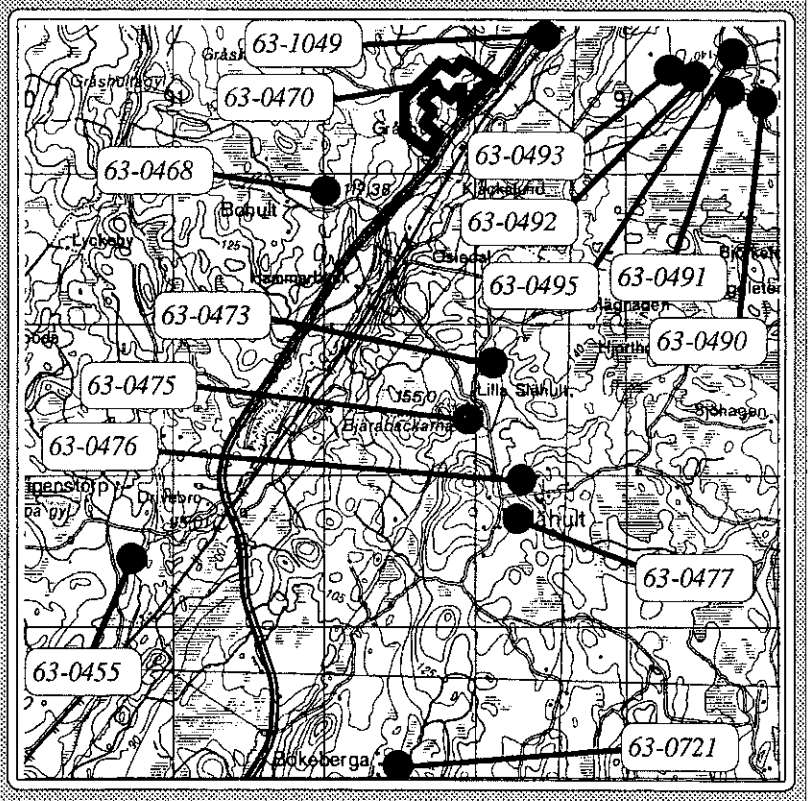

Obj. nr	Obj. namn	Naturtyp	Värde-klass	Areal (ha)	Övrigt
63-0455	Vigenstorp	Öppen hagmark	3	4,0	
63-0468	Bohult	Annan hagmark	3	1,7	
63-0470:1	Gråshult	Öppen hagmark	2	8,5	
63-0470:2	Gråshult	Annan hagmark	2	4,1	
63-0473	Lilla Slähult	Enefälad	2	3,0	
63-0475	Slähult 1	Öppen hagmark	3	1,0	
63-0476	Slähult 2	Öppen hagmark	3	6,6	
63-0477	Slähult 3	Öppen hagmark	3	4,3	
63-0490	Östanböke 5	Annan hagmark	4	2,0	
63-0491	Östanböke 3	Öppen hagmark	4	2,4	
63-0492	Östanböke 1	Annan hagmark	2	2,1	
63-0493	Östanböke 4	Öppen hagmark	4	0,8	
63-0495	Östanböke 2	Öppen hagmark	2	2,2	
63-0721	Bökeberga	Öppen hagmark	4	4,0	Se 4D0i
63-1049	S Killeberg	Öppen hagmark	4	0,7	Se 4D2i

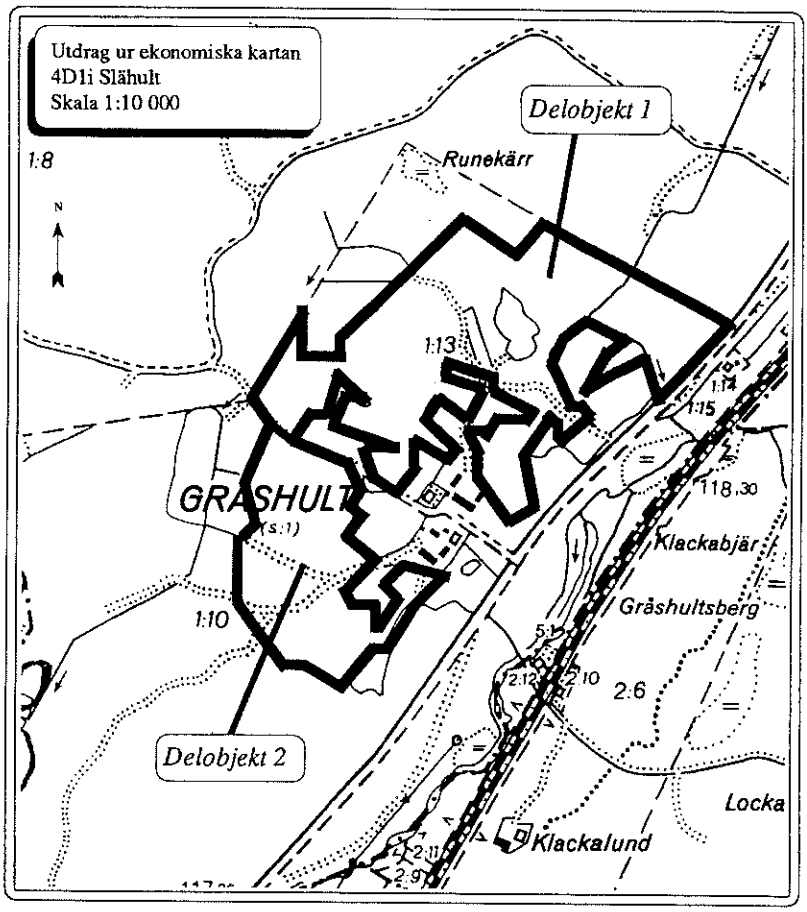

Objekt nummer: 63-0470

Värdeklass: 2

Objektnamn: Gråshult

Socken: Loshult

Inventeringsdatum: 89-05-26

Inventerare: KAO

Naturgeografisk region: 8

Koordinat: 4D1I4C4H

Areal (ha): Delobjekt 1: 8,5
Delobjekt 2: 4,1

Naturtyp:
Delobjekt 1: Öppen hagmark
Delobjekt 2: Annan hagmark

Vegetationstyper:
Delobjekt 1: Gräshed av rödventyp
Friskäng
Fuktäng av tuvtåteltyp
Delobjekt 2: Gräshed

Allmän beskrivning: Delobjekt 1 består av hagmarker med solitära träd och dungar av ek, bok, rönn och björk. I buskskiktet finns en, hassel och lövuppslag. MArken är kuperad med trädbevuxna ås- och höjdsträckningar med mellanliggande svackor med fuktigare vegetation. Delobjekt 2 är en annan hagmark med ek, tall och björk.

Vegetation: Delobjekt 1 består till största delen av rödvenhed med inslag av friskäng och tuvtåtelfuktäng. Svinrot och slåttergubbe förekommer allmänt. Bland övriga arter kan namnas vårbrodd, lundstarr, smultron, gökärt och ärenpris. Delobjekt 2 har en mera enhetlig grässvål med arter som brunven, vårbrodd, stenmåra och gråfibbla. Den höga krontäckningen medför att grässvålen är svag.

Hävd: Delobjekt 1 är välhävdat medan delobjekt 2 är svagt hävdat. Båda delobjekten betas med nöt.

Markhistoria: Den ekonomiska kartan från 1936 anger delobjekt 1 som öppen betesmark med ett litet parti åker. Delobjekt 2 anges som lövskog.

Ingrepp, påverkan: Mindre partier uppvisar svaga spår av kvävepåverkan. Grässvålen är bitvis svag på grund av hög krontäckning..

Befintliga planer och skydd: Objektet har tidigare berörts av ett NOLA-avtal (nr 39. Gällde till och med år 1991). Objektet finns med i länets åtgärdsprogram för bevarande av odlingslandskapet.

Dokumentation: Saknas.

Omdöme: Gråshult utgör ett bra exempel på en småskalig jordbruksbygd. Betesmarkerna har sannolikt lång hävdkontinuitet och uppvisar få spår av kvävepåverkan. Krontäckningen är bitvis hög vilket missgynnar grässvålens utveckling. I vegetationen finns flera arter som är gynnade av slåtter och bete.

Urvalskriterier: A2, B.

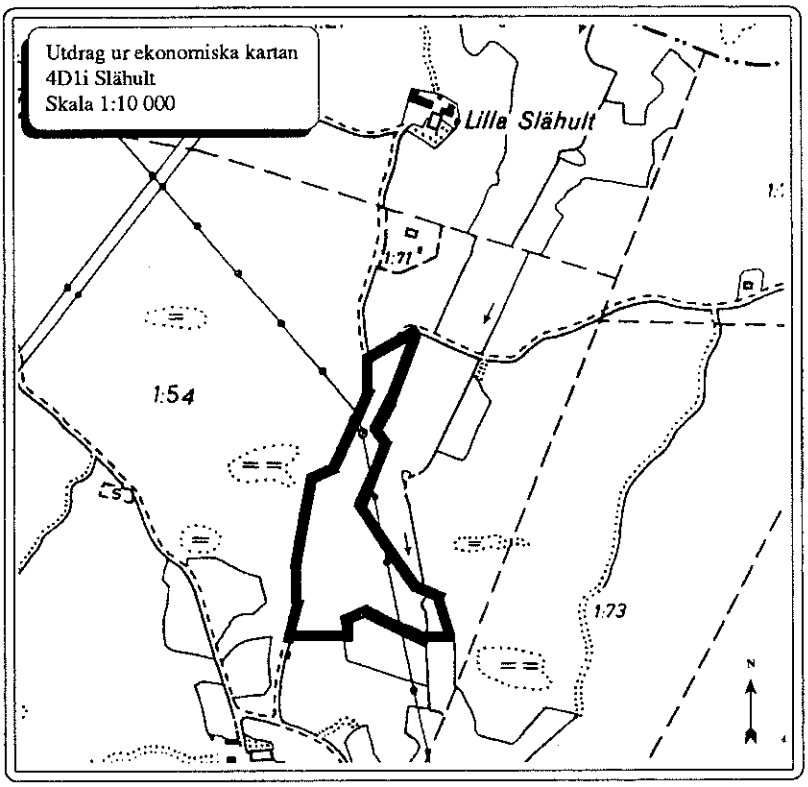

Objekt nummer: 63-0473

Värdeklass: 2

Objektnamn: Lilla Slåhult

Socken: Osby

Inventeringsdatum: 89-05-05

Inventerare: KAO

Naturgeografisk region: 8

Koordinat: 4D1I2D7A

Areal (ha): 3,0

Naturtyp: Enefälad

Vegetationstyper:
Rished av örtrik ljungtyp
Gräshed av rödventyp
Fuktäng av tuvtåteltyp

Allmän beskrivning: Mycket vacker, mjukt kuperad öppen betesmark som sluttar från väster mot åkermark i öster. Enstaka frivuxna ekar och björkar växer här och i det glesa buskskiktet finns en, nypon, slån och en hel del lövföryngring som bitvis är nerbetad till purror.

Vegetation: Hedvegetation med riklig förekomst av slåttergubbe och ljung dominerar. I artlistan finns även pillerstarr, fårsvingel, (ljung ?)ögontröst, stenmåra, gullris och ängsviol. I fuktigare delar finns kabbleka och småvänderot.

Hävd: Objektet är välhävdat och betas med nöt.

Markhistoria: Den ekonomiska kartan från 1936 anger betesmark med enstaka inslag av barr- och lövträd

Ingrepp, påverkan: Saknas.

Befintliga planer och skydd: Saknas.

Dokumentation: Saknas.

Omdöme: Mycket vacker och småkuperad betesmark som till största delen är opåverkad av kvävegödselmedel. Hävdkontinuiteten är lång vilket indikeras av hävdberoende arter som t.ex slåttergubbe och ögontröst.

Urvalskriterier: A1, B.

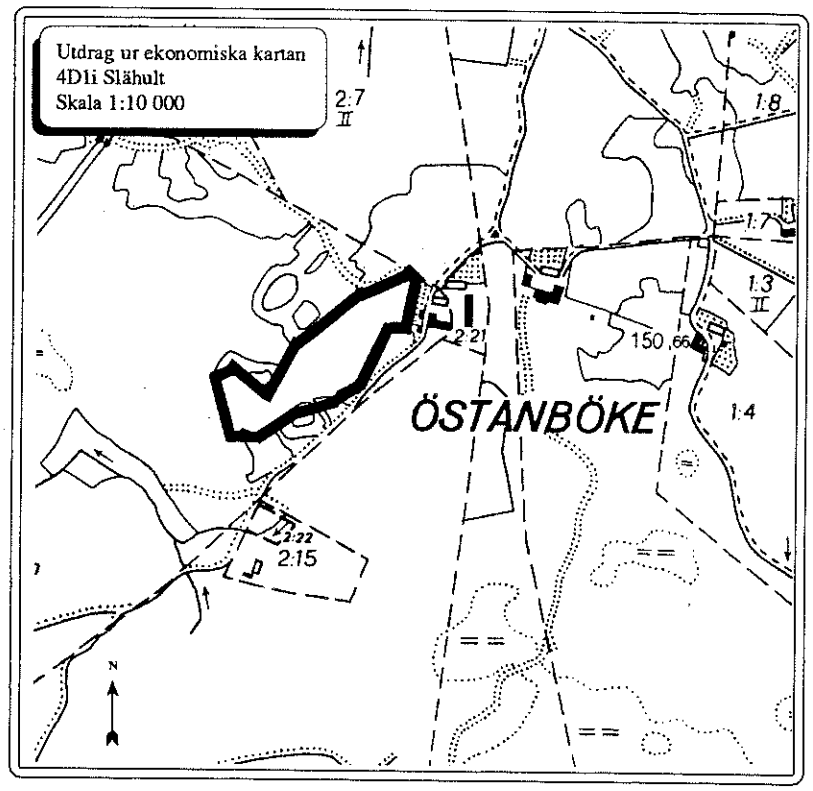

Objekt nummer: 63-0492

Värdeklass: 2

Objektnamn: Östanböke1

Socken: Loshult

Inventeringsdatum: 89-05-26

Inventerare: KAO

Naturgeografisk region: 8

Koordinat: 4D1I4E5D

Areal (ha): 2,1

Naturtyp: Annan hagmark

Vegetationstyper:
Gräshed av rödventyp
Gräshed av staggtyp
Friskäng
Fuktäng av tuvtåteltyp

Allmän beskrivning: Objektet är beläget i Östanböke by, en ort som i sin helhet är mycket värdefull. Byn är belägen i skogsbygden. De öppna markerna är samlade runt bykärnan. De gamla utmarkerna utgöres idag av stora arealer med barrskog och myrmarker. Från bykärnan i Östanböke löper skiftena ut solfjäderformigt mot bygränsen. Odlingslandskapet är småskaligt och varierande. Åkrar och betesmarker ramas in av vackra stengärden.

Det här objektet är beläget i byns sydvästra del och består av en hagmark med ek, ask och björk i trädskiktet. I det glesa buskskiktet finns en, slån och lövuppslag.

Vegetation: Flera olika vegetationstyper finns representerade i en mosaik med tonvikt på gräshedssamhällen. I artlistan finns bland annat vårbrodd, hundstarr, pillerstarr, kruståtel, stagg, röllika, ängsbräsma, smultron, stenmåra, gråfibbla, blodrot, teveronika, ljung, krypvide, blåbär och lingon.

Hävd: Objektet är välhävdat och betas med nöt.

Markhistoria: Den ekonomiska kartan från 1936 anger betesmark.

Ingrepp, påverkan: Saknas.

Befintliga planer och skydd: Objektet finns med i länets åtgärdsprogram för bevarande av odlingslandskapet (område nr 7).

Dokumentation: Saknas.

Omdöme: En välhävdad hagmark med lång hävdkontinuitet och med få spår av kvävepåverkan. Vegetationen är varierad och artrik.

Urvalskriterier: A1, B.

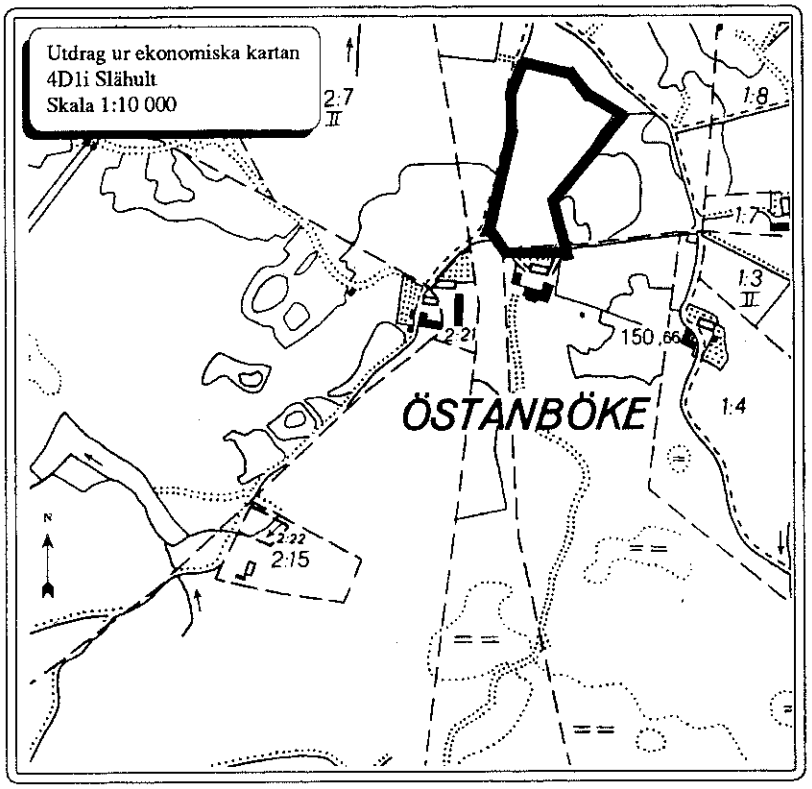

Objekt nummer: 63-0495

Värdeklass: 2

Objektnamn: Östanböke2

Socken: Loshult

Inventeringsdatum: 89-05-16

Inventerare: KAO

Naturgeografisk region: 8

Koordinat: 4D1I4E5D

Areal (ha): 2,2

Naturtyp: Öppen hagmark

Vegetationstyper:
Rished av örtrik ljungtyp
Fuktäng av tuvtåteltyp
Fuktäng av gräs-lågstarrtyp

Allmän beskrivning: Objektet är beläget i Östanböke by, en ort som i sin helhet är mycket värdefull. Byn är belägen i skogsbygden. De öppna markerna är samlade runt bykärnan. De gamla utmarkerna utgöres idag av stora arealer med barrskog och myrmarker. Från bykärnan i Östanböke löper skiftena ut solfjäderformigt mot bygränsen. Odlingslandskapet är småskaligt och varierande. Åkrar och betesmarker ramas in av vackra stengärden.

Det här objektet är beläget i byns norra del och består av en blockrik hagmark med solitära exemplar av gran, ek och björk. I det glesa buskskiktet finns en och lövuppslag. Inom objektet finns stengärden och odlingsrösen.

Vegetation: Vegetationen domineras av en örtrik ljunghed med inslag av fuktängar. I artlistan finns slåtterindikerande arter som slåttergubbe och brudborste. Andra arter som är vanliga är rödven, vårbrodd, hundstarr, kruståtel, fårsvingel, stagg, gråfibbla, gökärt, blodrot, gullris, ängsvädd, småvänderot, teveronika, ljung, krypvide, blåbär, odon och lingon.

Hävd: Objektet är välhävdat och betas med nöt.

Markhistoria: Den ekonomiska kartan från 1936 anger betesmark.

Ingrepp, påverkan: Saknas.

Befintliga planer och skydd: Objektet finns med i länets åtgärdsprogram för bevarande av odlingslandskapet (område nr 7).

Dokumentation: Saknas.

Omdöme: En välhävdad hagmark med lång hävdkontinuitet och med få spår av kvävepåverkan. Vegetationen är varierad och artrik.

Urvalskriterier: A1, B.

4D1j Åbrolla

Utdrag ur topografiska kartan

4D Markaryd SO

Skala 1:50 000

0 500 1000 1500 m

N

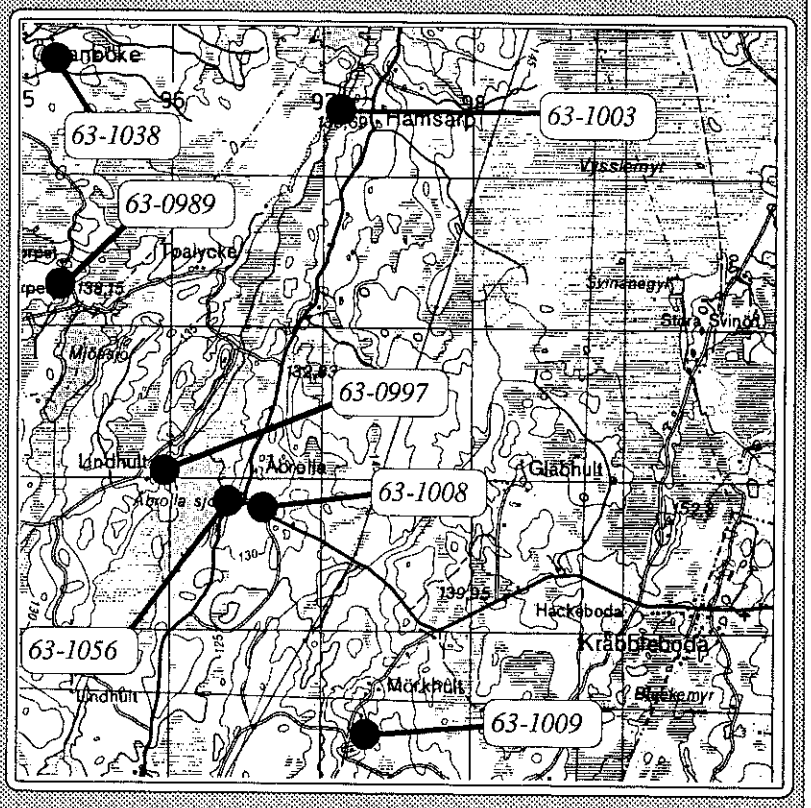

Obj. nr	Obj. namn	Naturtyp	Värde-klass	Areal (ha)	Övrigt
63-0989	Uggletorpet	Annan hagmark	4	0,4	
63-0997	Lindhult 2	Öppen hagmark	3	4,0	
63-1003	Hamsarp	Enefälad	3	3,0	
63-1008	Åbrolla 1	Annan hagmark	3	1,7	
63-1009	Mörkhult	Öppen hagmark	3	8,5	
63-1038	Östanböke 4	Annan hagmark	2	4,1	
63-1056	Åbrolla 2	Öppen hagmark	4	1,6	

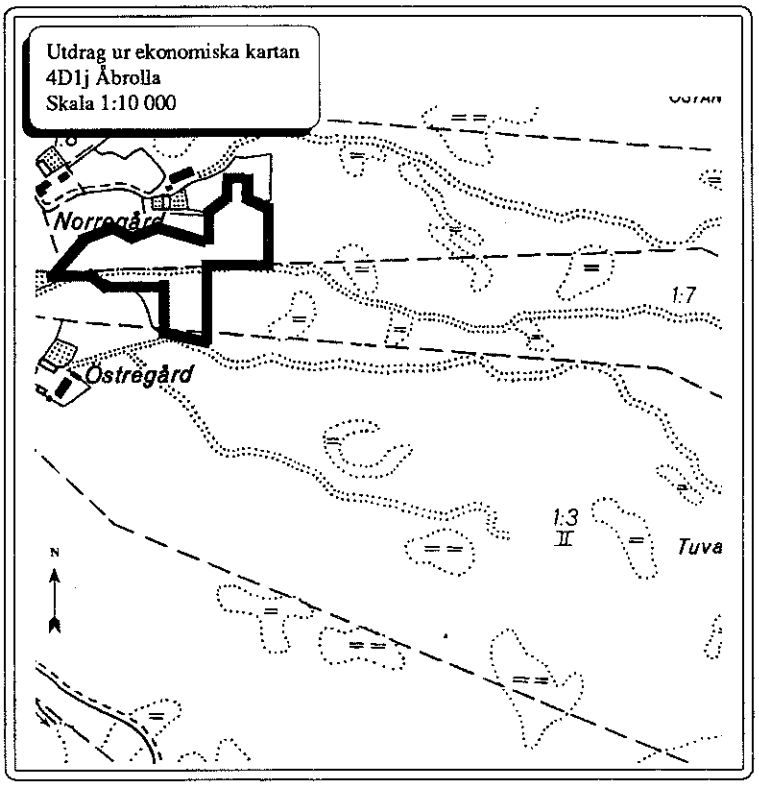

Objekt nummer: 63-1038

Värdeklass: 2

Objektnamn: Östanböke4

Socken: Loshult

Inventeringsdatum: 1989-05-16

Inventerare: KAO

Naturgeografisk region: 8

Koordinat: 4D1J4A7B

Areal (ha): 2,0

Naturtyp: Annan hagmark

Vegetationstyper:
Gräshed av rödventyp
Fuktäng av gräs-lågstarrtyp

Allmän beskrivning: Objektet är beläget i Östanböke by, en ort som i sin helhet är mycket värdefull. Byn är belägen i skogsbygden. De öppna markerna är samlade runt bykärnan. De gamla utmarkerna utgöres idag av stora arealer med barrskog och myrmarker. Från bykärnan i Östanböke löper skiftena ut solfjäderformigt mot bygränsen. Odlingslandskapet är småskaligt och varierande. Åkrar och betesmarker ramas in av vackra stengärden.

Det här objektet är beläget i byns östra del och består av en med gran, ek och björk i trädskiktet. I det glesa buskskiktet finns lövuppslag.

Vegetation: Vegetationen domineras gräsheds- och fuktängssamhällen. I artlistan finns rödven, vårbrodd, slankstarr, hundstarr, hirsstarr, stagg, röllika, stenmåra, gråfibbla, svartkämpar, smörblomma, teveronika, blåbär och odon.

Hävd: Objektet är svagt hävdat och betas med nöt.

Markhistoria: Den ekonomiska kartan från 1936 anger betesmark i den västra delen och lövskog i den östra.

Ingrepp, påverkan: Viss igenväxning sker på grund av det låga betestrycket.

Befintliga planer och skydd: Objektet finns med i länets åtgärdsprogram för bevarande av odlingslandskapet (område nr 7).

Dokumentation: Saknas.

Omdöme: En fin men svagt hävdad hagmark med lång hävdkontinuitet och med få spår av kvävepåverkan.

Urvalskriterier: A2, B.

4E1a Biskopsgården

Utdrag ur topografiska kartan

4E Tingsryd SV

Skala 1:50 000

0 500 1000 1500 m

N

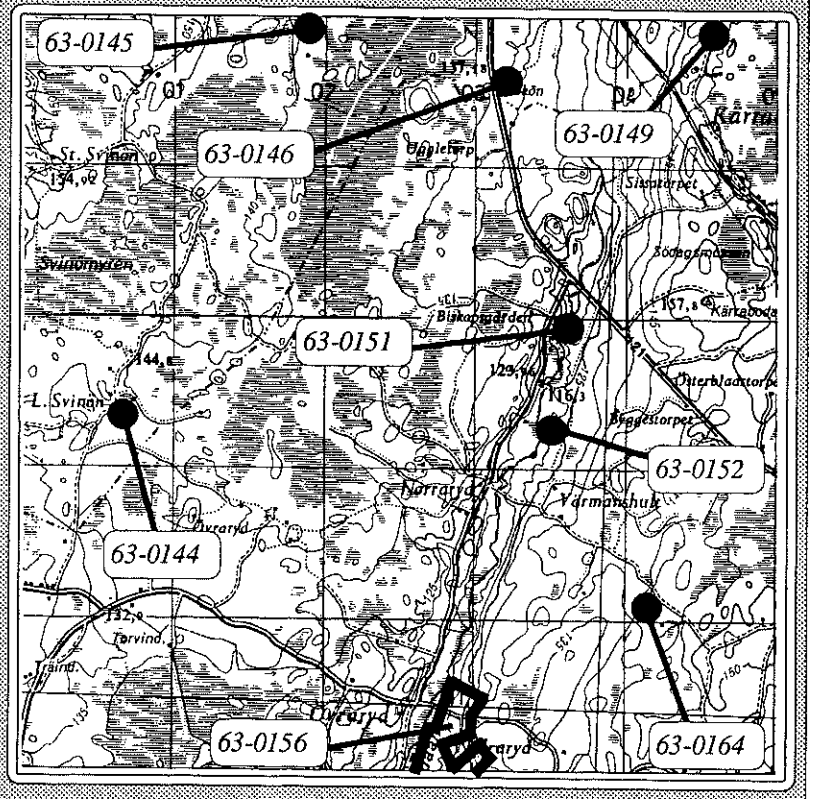

Obj. nr	Obj. namn	Naturtyp	Värde-klass	Areal (ha)	Övrigt
63-0144	Lilla Svinön	Öppen hagmark	4	0,6	
63-0145	Södra Hulta	Öppen hagmark	3	0,7	Se även 4E2a
63-0146:1	Gökön	Öppen hagmark	3	4,5	
63-0146:2	Gökön	Annan hagmark	3	1,0	
63-0149	Kärraboda 1	Öppen hagmark	3	3,1	Se även 4E2a
63-0151	Biskorpsgården	Sötvattenstrandäng	3	2,9	
63-0152	Värmanshult 2	Sötvattenstrandäng	4	0,8	
63-0156:1	Nedraryd	Öppen hagmark	1	7,7	Se även 4E0a
63-0156:2	Nedraryd	Annan hagmark	1	4,4	Se även 4E0a
63-0164	Värmanshult 1	Öppen hagmark	3	3,5	

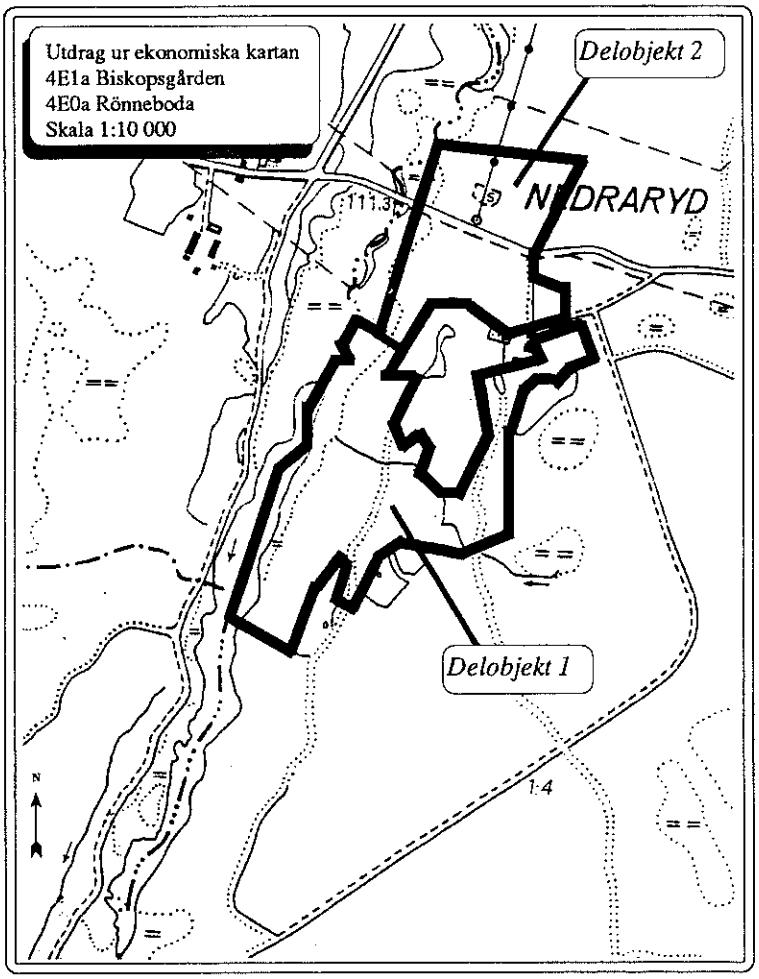

Objekt nummer: 63-0156

Värdeklass: 1

Objektnamn: Nedraryd

Socken: Örkened

Inventeringsdatum: 88-06-14

Inventerare: KAO

Naturgeografisk region: 8

Koordinat: 4E1A0C3I

Areal (ha): Delobjekt 1: 7,7
Delobjekt 2: 4,4

Naturtyp: Delobjekt 1: Öppen hagmark
Delobjekt 2: Annan hagmark

Vegetationstyper:
Delobjekt 1: Gräshed, fårsvingelvariant
av rödventyp
Gräshed av staggtyp
Fuktäng av tuvtåteltyp
Fuktäng av gräs-lågstarrtyp
Delobjekt 2: Gräshed av rödventyp
Fuktäng av tuvtåteltyp

Allmän beskrivning: Stor, vackert belägen hagmark med frivuxna träd, gran- och lövdungar, fuktiga låglänta partier och torra kullar. Buskskiktet utgöres av enstaka enar. I betesmarken finns små, fossila åkrar insprängda. Inom objektet finns trähägn, stengärden, odlingsrösen och husgrunder. Delobjekt 2 är en björkdominerad hage med bland annat hassel i buskskiktet.

Vegetation: En mängd vegetationstyper och indikatorarter finns representerade, främst i delobjekt 1. Bland de slåtterindikerande arterna finns slåttergubbe, gökblomster, granspira, svinrot och smörbollar och bland betesindikatorerna finns kattfot och borsttåg. I artlistan finns även jungfru Marie nycklar, brunven, rödven, vårbrodd, hundstarr, hirsstarr, pillerstarr, stjärnstarr, gråstarr, tuvtåtel, kruståtel, fårsvingel, mannagräs, tuvull. ängsull, knapptåg, ängsfryle, stagg, röllika, liten blåklocka, vattenmåra, stenmåra, humleblomster, fyrkantig johannesört, åkervädd, gökärt, käringtand, tjärblomster, videört, äkta förgätmigej, blodrot, smörblomma, ältranunkel, revsmörblomma, ängsvädd, småvänderot, teveronika, ärenpris, kråkvicker, kärrviol, ljung, blåbär, odon och lingon. I delobjekt 2 är grässvålen svagare och här finns, förutom de slåtterindikerandearterna gökblomster och smörbollar, brunven, rödven, vårbrodd, tuvtåtel, kruståtel, fårsvingel, knapptåg, röllika, kabbleka, ängsbräsma, stenmåra, gulmåra, gråfibbla, åkervädd, gökärt, höstfibbla, tjärblomster, svartkämpar, kråkklöver, smörblomma, ältranunkel, grässtjärnblomma, skogsklöver, teveronika, blåbär och odon.

Hävd: Delobjekt 1 hävdas väl genom bete med nöt medan delobjekt 2 hävdas svagare genom bete med häst.

Markhistoria: Den ekonomiska kartan från 1936 anger barrskog, sidvallsäng (vid å), öppen betesmark och lövskog för delobjekt 1. För delobjekt 2 anges huvudsakligen öppen betesmark samt ett småbrutet landskap med omväxlande åker, sidvallsäng och öppen mark.

Ingrepp, påverkan: Viss igenväxning sker i delobjekt 2 på grund av det låga betestrycket.

Befintliga planer och skydd: Objektet finns med i länets åtgärdsprogram för bevarande av odlingslandskapet (område nr 26). NOLA-avtal nr 17 gäller för objektet.

Dokumentation: Saknas.

Omdöme: Ett av länets finaste hagmarksobjekt. Objektet är stort och till största delen välhävdat. Hävdkontinuiteten är sannolikt lång, vilket avspeglas i det stora antalet indikatorarterna inom området. Ett stort antal vegetationstyper finns representerade och vegetationen saknar tydliga spår av kvävepåverkan. Landskapsbilden är mycket vacker och mångformig. Ett stort antal kulturhistoriska element finns inom objektets gränser.

Urvalskriterier: A1, B.

4E1b Duvhult

Utdrag ur topografiska kartan

4E Tingsryd SV

Skala 1:50 000

0 500 1000 1500 m

N

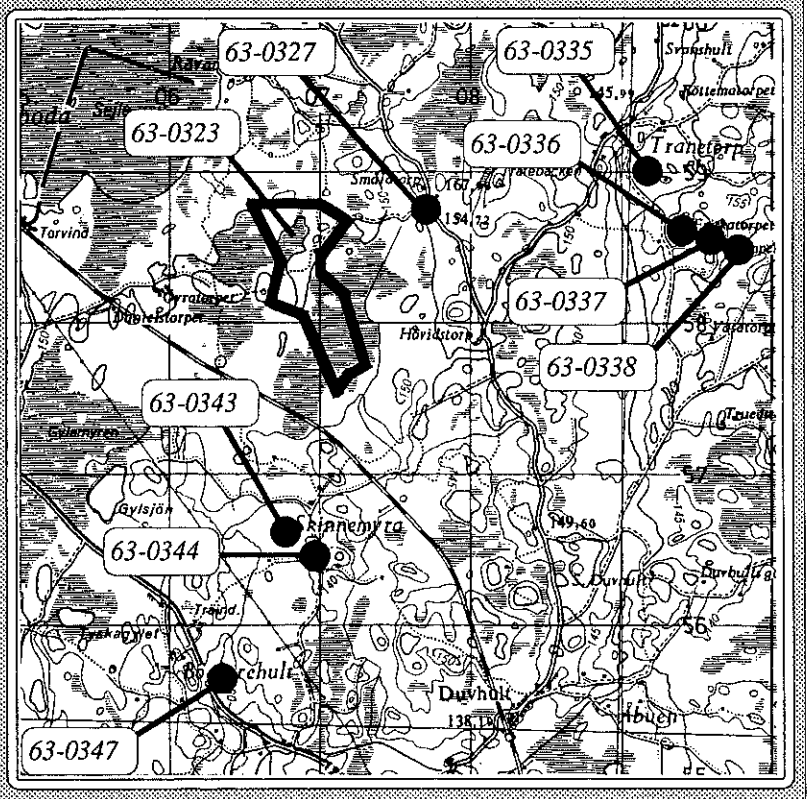

Obj. nr	Obj. namn	Naturtyp	Värde-klass	Areal (ha)	Övrigt
63-0323	Skinnemyra 1	Öppen hagmark	2	50,3	
63-0327	Smålatorp	Öppen hagmark	3	2,6	
63-0335	Tranetorp	Öppen hagmark	3	2,1	
63-0336	Friskatorpet 1	Öppen hagmark	2	0,8	
63-0337	Stampetorpet 1	Öppen hagmark	2	1,1	
63-0338	Stampetorpet 2	Öppen hagmark	2	1,6	
63-0343	Skinnemyra 2	Öppen hagmark	3	5,6	
63-0344	Skinnemyra 3	Öppen hagmark	3	0,9	
63-0347	Böglarehult	Öppen hagmark	4	0,6	

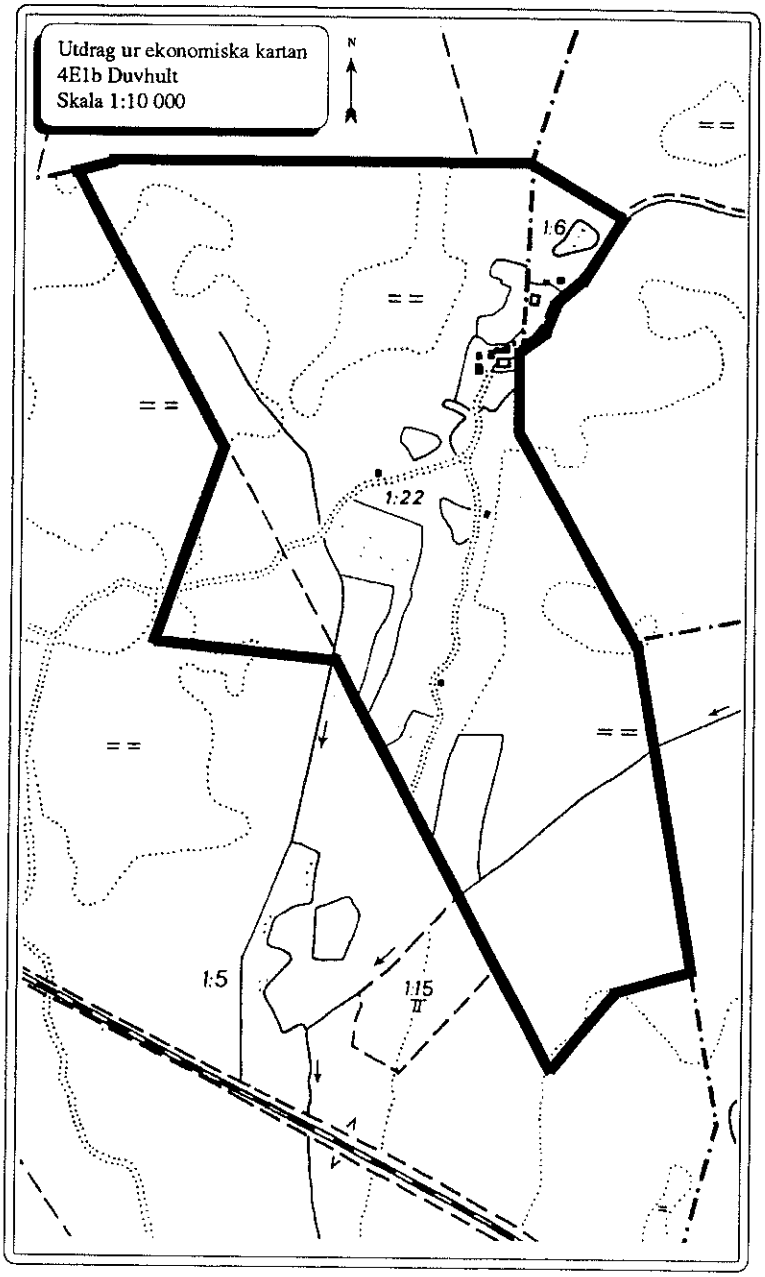

Objekt nummer: 63-0323

Värdeklass: 2

Objektnamn: Skinnemyra 1

Socken: Örkened

Inventeringsdatum: 88-06-16

Inventerare: KAO

Naturgeografisk region: 8

Koordinat: 4E1B3B2I

Areal (ha): 50,3

Naturtyp: Öppen hagmark

Vegetationstyper:
Gräshed av rödventyp

Allmän beskrivning: Ett stort och mångformigt landskap med betade gamla åkrar, myrodlingar och lövdungar. Inom objektet finns trähägn, gamla hölador och odlingsrösen. I det artrika trädskiktet finns gran, tall, ek, bok, lind, asp, lönn, rönn och björk. I buskskiktet finns enstaka enar och lövuppslag.

Vegetation: Vegetationen domineras av rödvenhed. I artlistan finns bland annat slåttergubbe, knägräs, vårbrodd, tuvtåtel, kruståtel, fårsvingel, röllika, liten blåklocka, smultron, stenmåra, gråfibbla, åkervädd, gökärt, höstfibbla, blodrot, teveronika, ärenpris, ängsviol, ljung, odon, blåbär och lingon.

Hävd: Objektet hävdas väl genom bete med nöt och får.

Markhistoria: Den ekonomiska kartan från 1936 anger ett varierat landskap med omväxlande kärr, åker, barrskog, lövskog och öppen betesmark.

Ingrepp, påverkan: Viss kvävepåverkan syns i vegetationen inom de delar som tidigare har varit uppodlade.

Befintliga planer och skydd: Objektet finns med i länets åtgärdsprogram för bevarande av odlingslandskapet (område nr 28).

Dokumentation: Saknas.

Omdöme: Ett mycket stort och välhävdat objekt med delvis lång hävdkontinuitet. Vegetationen är kvävepåverkad inom de partier som tidigare har varit uppodlade.

Urvalskriterier: A1, B.

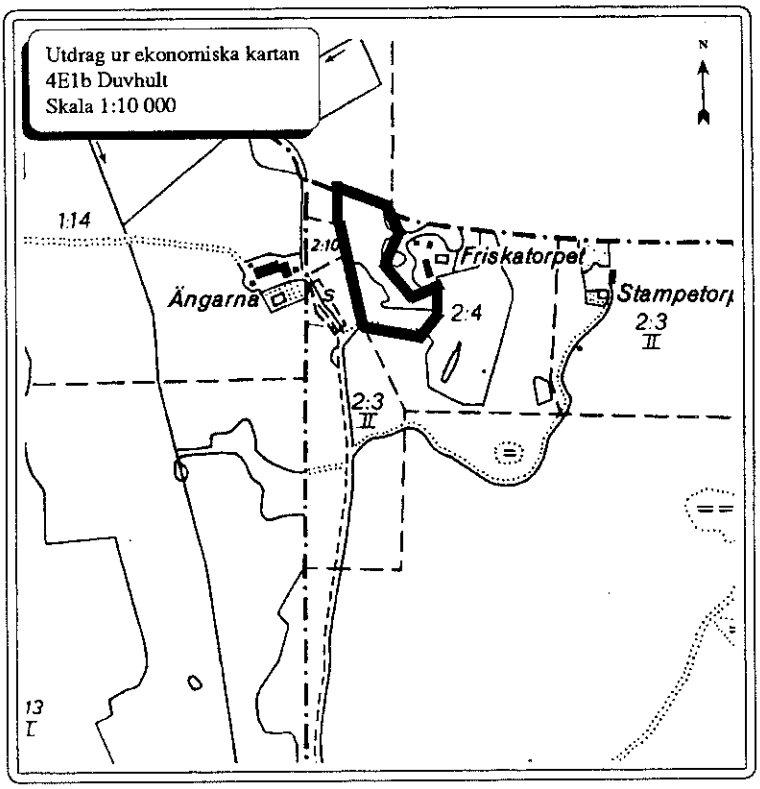

Objekt nummer: 63-0336

Värdeklass: 2

Objektnamn: Friskatorpet 1

Socken: Örkened

Inventeringsdatum: 88-08-16

Inventerare: KAO

Naturgeografisk region: 8

Koordinat: 4E1B3E6D

Areal (ha): 0,8

Naturtyp: Öppen hagmark

Vegetationstyper:
Rished av örtrik ljungtyp
Gräshed, fårsvingelvariant av rödventyp
Fuktäng av tuvtåteltyp

Allmän beskrivning: Ett litet men fint, kuperat objekt. I trädskiktet finns någon enstaka tall och björk. I buskskiktet finns en och annan en, slånbuskage och lövuppslag.

Vegetation: Flera olika vegetationstyper finns representerade. Bland de betesindikerande arterna finns knägräs och bockrot. I artlistan finns även vårbrodd, hirsstarr, kruståtel, stagg, nysört, liten blåklocka, ögontröst, smultron, stenmåra, blodnäva, gråfibbla, rotfibbla, åkervädd, gökärt, höstfibbla, svartkämpar, jungfrulin, blodrot, brunört, teveronika, ärenpris, ängsviol, kärrviol, krypvide, blåbär och lingon.

Hävd: Objektet är svagt hävdat och betas med nöt.

Markhistoria: Den ekonomiska kartan från 1936 anger öppen betesmark.

Ingrepp, påverkan: Saknas.

Befintliga planer och skydd: Saknas.

Dokumentation: Saknas.

Omdöme: En liten men välhävdad hagmark med lång hävdkontinuitet och utan spår av kvävepåverkan. Vegetationen är varierad och artrik. Flera betesindikerande arter förekommer inom objektet.

Urvalskriterier: A1, B.

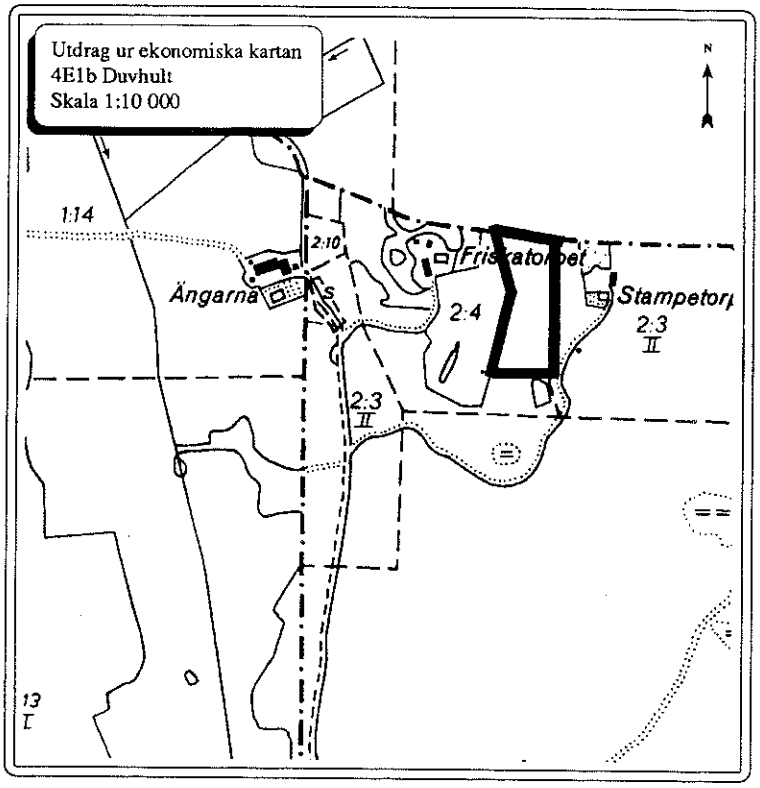

Objekt nummer: 63-0337

Värdeklass: 2

Objektnamn: Stampetorpet 1

Socken: Örkened

Inventeringsdatum: 88-08-16

Inventerare: KAO

Naturgeografisk region: 8

Koordinat: 4E1B3E5F

Areal (ha): 1,1

Naturtyp: Öppen hagmark

Vegetationstyper:
Gräshed av rödventyp
Fuktäng av tuvtåteltyp

Allmän beskrivning: Ett litet men fint objekt utan trädskikt. I buskskiktet finns enstaka lövuppslag.

Vegetation: Gräsheds- och fuktängsvegetation. Bland de betesindikerande arterna finns knägräs. I artlistan finns även vårbrodd, fårsvingel, stagg, röllika, daggkåpor, liten blåklocka, stenmåra, gråfibbla, rotfibbla, åkervädd, höstfibbla, svartkämpar, blodrot, brunört, teveronika, ärenpris, ljung, blåbär och lingon.

Hävd: Objektet är svagt hävdat och betas med nöt.

Markhistoria: Den ekonomiska kartan från 1936 anger öppen betesmark.

Ingrepp, påverkan: En svag kvävepåverkan kan spåras inom delar av objektet.

Befintliga planer och skydd: Saknas.

Dokumentation: Saknas.

Omdöme: En liten men välhävdad hagmark med lång hävdkontinuitet och med få spår av kvävepåverkan. Vegetationen är ganska varierad och artrik. Betesindikerande arter förekommer inom objektet.

Urvalskriterier: A1, B.

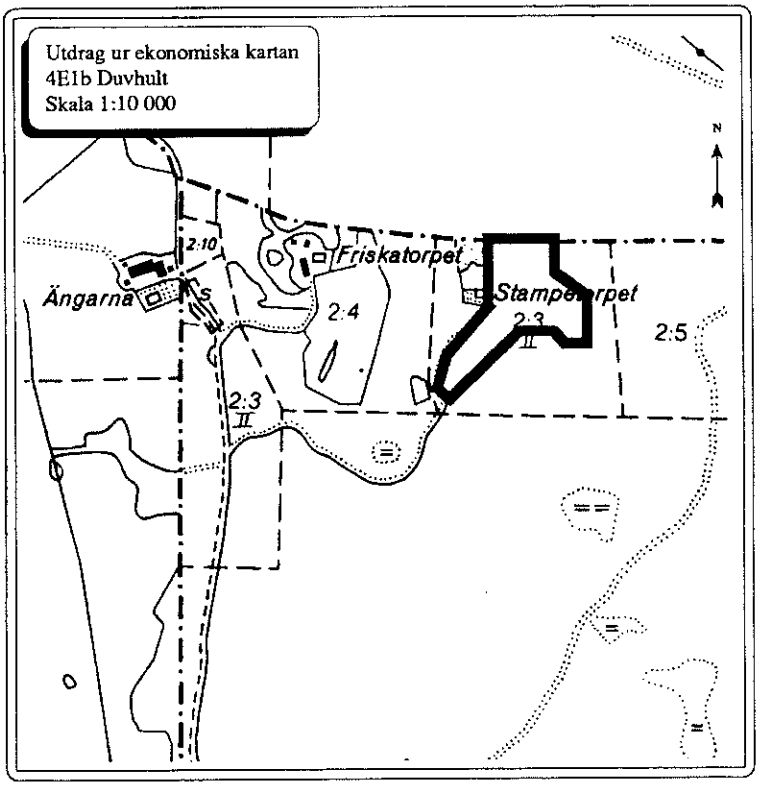

Objekt nummer: 63-0338

Värdeklass: 2

Objektnamn: Stampetorpet 2

Socken: Örkened

Inventeringsdatum: 88-08-16

Inventerare: KAO

Naturgeografisk region: 8

Koordinat: 4E1B3E5H

Areal (ha): 1,6

Naturtyp: Öppen hagmark

Vegetationstyper:
Rished av ljungtyp
Gräshed av rödventyp

Allmän beskrivning: En öppen hagmark med enstaka björkar i trädskiktet. I buskskiktet finns en del lövuppslag.

Vegetation: Hedvegetation med slåttergubbe, brunven, vårbrodd, kruståtel, röllika, liten blåklocka, smultron, stenmåra, fyrkantig johannesört, åkervädd, ängskovall, svartkämpar, blodrot, teveronika, kråkbär, blåbär, odon och lingon.

Hävd: Objektet är ohävdat.

Markhistoria: Den ekonomiska kartan från 1936 anger betad lövhage med små inslag av åker.

Ingrepp, påverkan: Saknas.

Befintliga planer och skydd: Saknas.

Dokumentation: Saknas.

Omdöme: En fin men ohävdad hagmark. Igenväxningen är ringa. Hävdkontinuteten har tidigare varit lång. Vegetationen saknar spår av kvävegödselmedel. Hävden måste återupptagas om naturvärdena skall bestå.

Urvalskriterier: A2, B.

4E1c Tostaholm

Utdrag ur topografiska kartan

4E Tingsryd SV

Skala 1:50 000

0 500 1000 1500 m

N

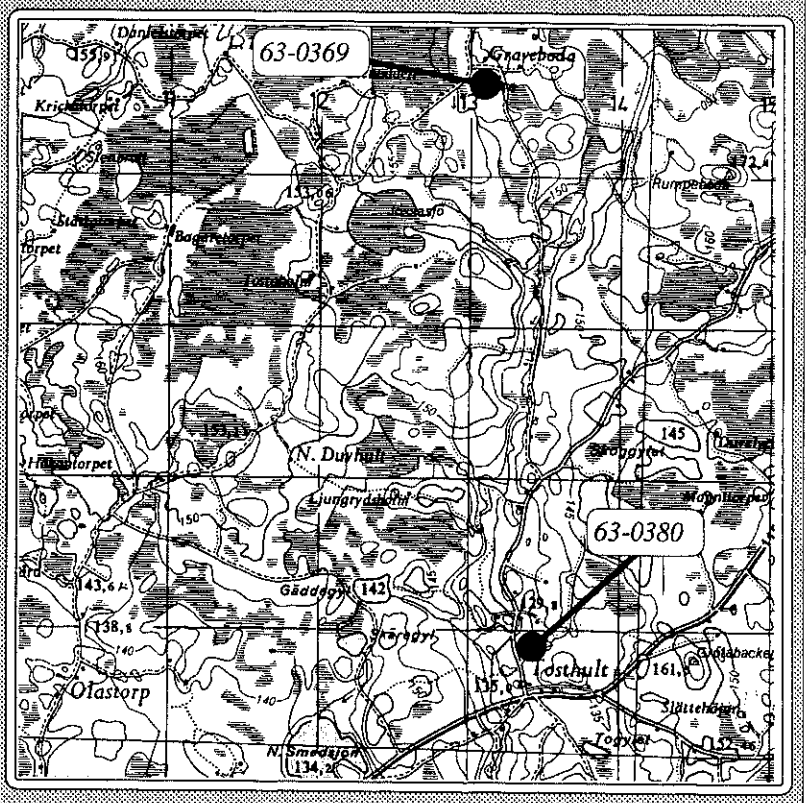

Obj. nr	Obj. namn	Naturtyp	Värde-klass	Areal (ha)	Övrigt
63-0369	Graveboda	Öppen hagmark	3	4,0	
63-0380	Tosthult	Öppen hagmark	3	1,8	

4D0f Hästberga

Utdrag ur topografiska kartan

4D Markaryd SO

Skala 1:50 000

0 500 1000 1500 m

N

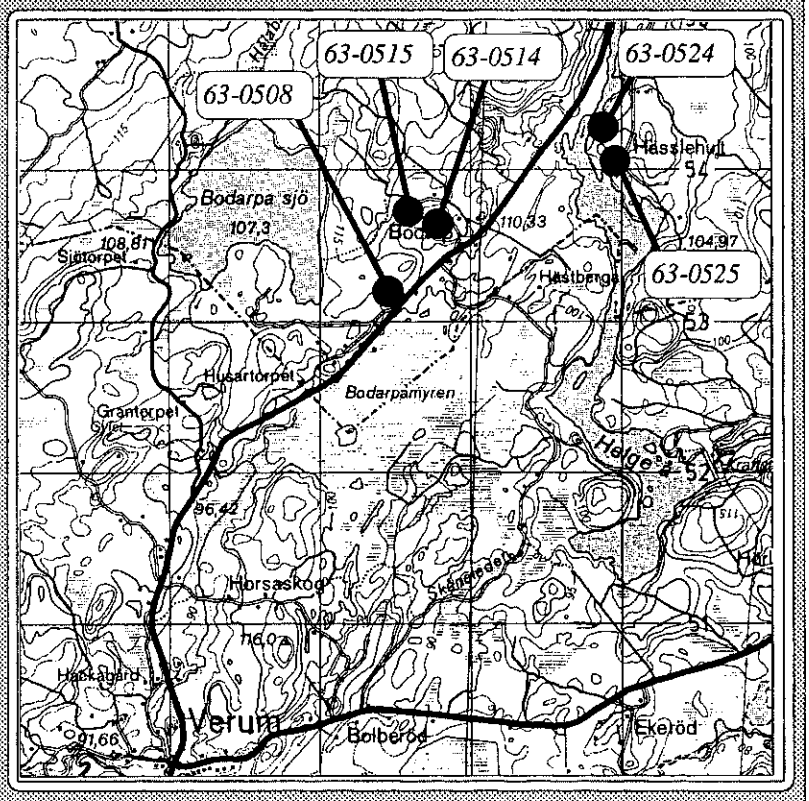

Obj. nr	Obj. namn	Naturtyp	Värde-klass	Areal (ha)	Övrigt
63-0508	Bodarp 1	Öppen hagmark	3	1,6	
63-0514	Bodarp 2	Öppen hagmark	3	1,4	
63-0515	Bodarp 3	Öppen hagmark	3	0,7	
63-0524	Hässlehult 1	Öppen hagmark	3	3,2	
63-0525	Hässlehult 2	Öppen hagmark	3	2,7	

4D0g Ejratal

Utdrag ur topografiska kartan

4D Markaryd SO

Skala 1:50 000

0 500 1000 1500 m

N

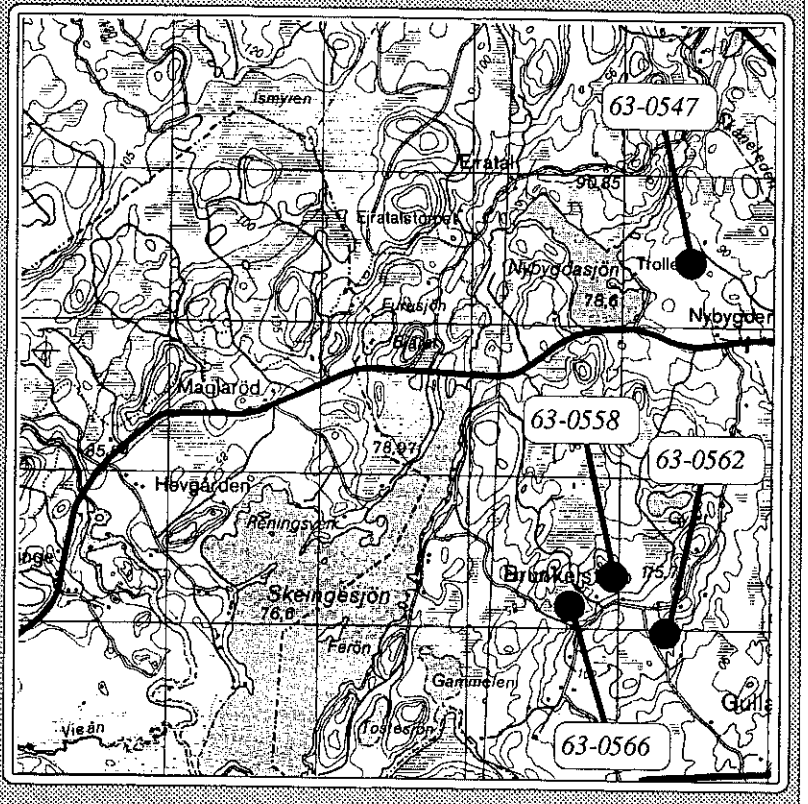

Obj. nr	Obj. namn	Naturtyp	Värde-klass	Areal (ha)	Övrigt
63-0547	Nybygden	Öppen hagmark	3	1,0	
63-0558	Bjärabacken	Öppen hagmark	3	3,5	
63-0562	Brunkelstorp 1	Öppen hagmark	3	0,9	
63-0566	Brunkelstorp 2	Öppen hagmark	2	1,5	

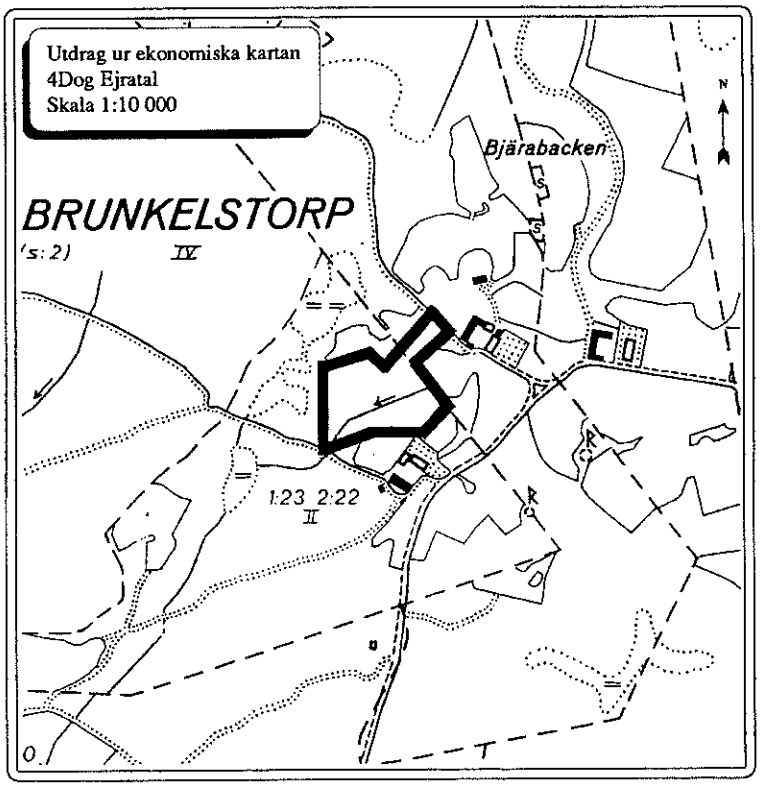

Objekt nummer: 63-0566

Värdeklass: 2

Objektnamn: Brunkelstorp 2

Socken: Osby

Inventeringsdatum: 89-06-27

Inventerare: KAO

Naturgeografisk region: 8

Koordinat: 4D0G1D1G

Areal (ha): 1,5

Naturtyp: Öppen hagmark

Vegetationstyper:
Gräshed av rödventyp
Fuktäng av tuvtåteltyp
Fuktäng av högörttyp

Allmän beskrivning: En öppen hagmark med enstaka granar och björkar i trädskiktet. I buskskiktet finns en del en och slånbuskage. Väster om objektet finns en betad skog.

Vegetation: Gräsheds- och fuktängsvegetation. I den sydöstra delen finns en igenväxande tuvtåtelfuktäng. Bland de slåtterindikerande arterna finns slåttergubbe och svinrot. Betesindikerande arter är knägräs och backtimjan. I artlistan finns även stagg, vårbrodd, kruståtel, fårsvingel, daggkåpor, stenmåra, gråfibbla, gökärt, blodrot, brunört, ängsvädd, teveronika, ljung, blåbär och lingon.

Hävd: Objektet hävdas tämligen svagt genom bete med nöt.

Markhistoria: Den ekonomiska kartan från 1936 anger öppen betesmark.

Ingrepp, påverkan: En viss igenväxning sker på grund av för svag hävd.

Befintliga planer och skydd: Objektet finns med i länets åtgärdsprogram för bevarande av odlingslandskapet, (område nr 3).

Dokumentation: Saknas.

Omdöme: En fin men svagt hävdad hagmark med lång hävdkontinuitet. Kvävepåverkan är ringa och vegetationen är artrik. Flera slåtter- och betesindikerande arter finns inom objektet. Betestrycket måste öka om de höga värdena skall bestå.

Urvalskriterier: A2, B.

4D0h Osby

Utdrag ur topografiska kartan

4D Markaryd SO

Skala 1:50 000

0 500 1000 1500 m

N

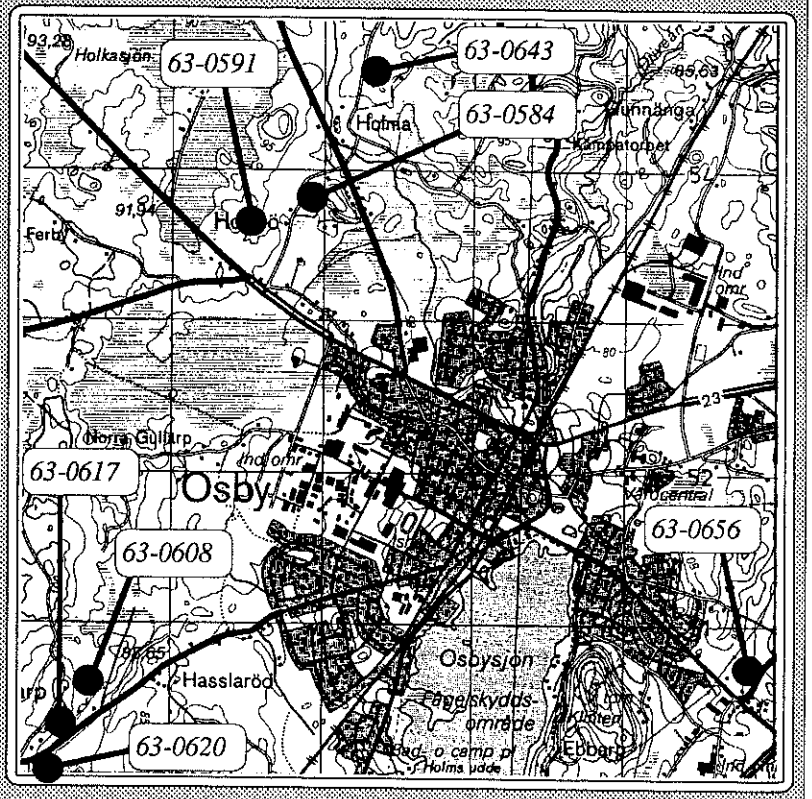

Obj. nr	Obj. namn	Naturtyp	Värde-klass	Areal (ha)	Övrigt
63-0584	Holmö 2	Öppen hagmark	4	0,5	
63-0591	Holmö 1	Öppen hagmark	3	3,3	
63-0608	Gullarp 1	Öppen hagmark	4	6,7	
63-0617	Gullarp 2	Annan hagmark	3	2,1	
63-0620	Gullarp 3	Annan hagmark	3	0,5	
63-0643	Holma	Öppen hagmark	3	4,5	
63-0656	Osby	Öppen hagmark	3	0,7	

4D0i Gyllskulla

Utdrag ur topografiska kartan

4D Markaryd SO

Skala 1:50 000

0 500 1000 1500 m

N

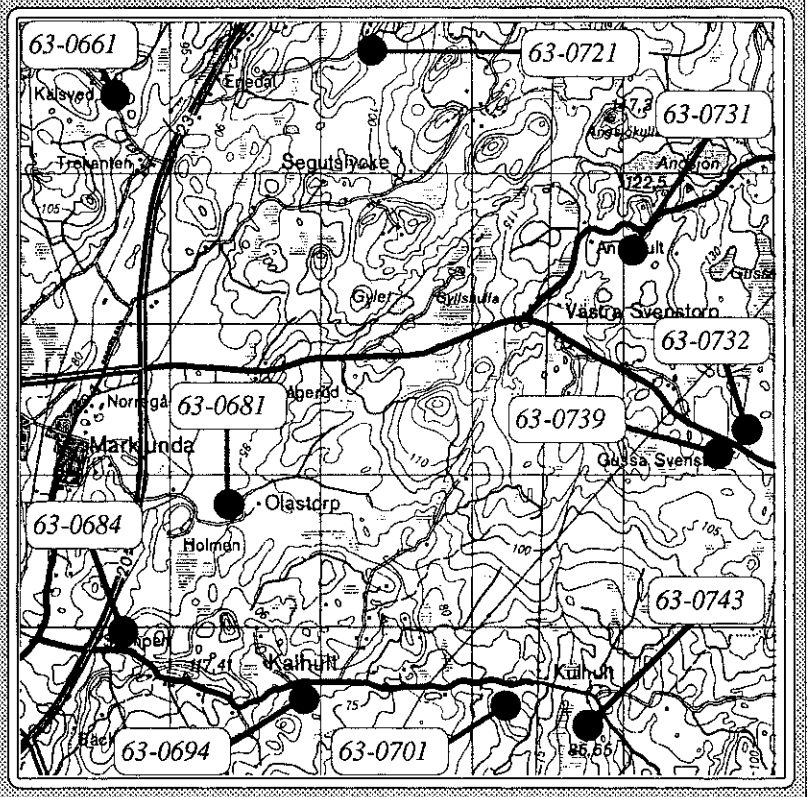

Obj. nr	Obj. namn	Naturtyp	Värde-klass	Areal (ha)	Övrigt
63-0661	Kälsved	Öppen hagmark	3	2,4	
63-0681:1	Olastorp	Annan hagmark	3	3,5	
63-0681:2	Olastorp	Öppen hagmark	3	0,5	
63-0681:3	Olastorp	Öppen hagmark	3	3,2	
63-0684	Stampen	Annan hagmark	2	5,5	
63-0694	Östra Kalhult	Öppen hagmark	3	4,9	
63-0701	Västra Kulhult	Annan hagmark	2	3,2	
63-0721	Bökeberga	Öppen hagmark	4	4,0	Se även 4D1i
63-0731	Angshult	Öppen hagmark	2	3,9	
63-0732	Gussa Svenstorp 1	Öppen hagmark	2	2,5	
63-0739	Gussa Svenstorp 2	Öppen hagmark	2	0,9	
63-0743	Östra Kulhult	Annan hagmark	2	2,5	

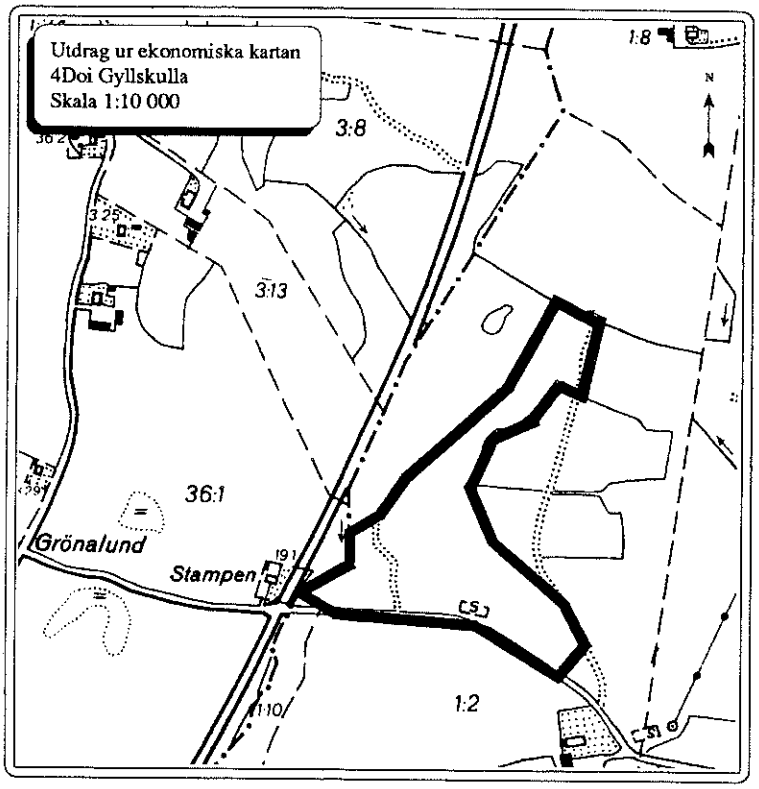

Objekt nummer: 63-0684

Värdeklass: 2

Objektnamn: Stampen

Socken: Osby

Inventeringsdatum: 89-05-17

Inventerare: KAO

Naturgeografisk region: 8

Koordinat: 4D0I0A9G

Areal (ha): 5,5

Naturtyp: Annan hagmark

Vegetationstyper:
Gräshed av rödventyp
Gräshed, fårsvingelvariant av rödventyp
Friskäng av rödventyp

Allmän beskrivning: Hagmark med ek, avenbok och björk i det bitvis kraftiga trädskiktet. I buskskiktet finns enstaka buskage av en, hassel, slån och lövuppslag.

Vegetation: Gräsheds- och friskängsvegetation. Bland de slåtterindikerande arterna finns slåttergubbe, stor blåklocka, svinrot och smörbollar. I artlistan finns även brunven, vårbrodd, pillerstarr, knippfryle, röllika, daggkåpor, smultron, stenmåra, gråfibbla, fyrkantig johannesört, åkervädd, gökärt, gullviva, gullris, skogsklöver, teveronika, kråkvicker, ängsviol och vitsippa.

Hävd: Objektet hävdas tämligen svagt genom bete med nöt.

Markhistoria: Den ekonomiska kartan från 1936 anger lövskog.

Ingrepp, påverkan: En viss igenväxning sker på grund av för svag hävd.

Befintliga planer och skydd: Objektet finns med i länets åtgärdsprogram för bevarande av odlingslandskapet, (område nr 1).

Dokumentation: Saknas.

Omdöme: En stor men svagt hävdad hagmark med lång hävdkontinuitet. Kvävepåverkan är ringa och vegetationen är artrik. Flera slåtterindikerande arter finns inom objektet. Betestrycket måste öka om de höga värdena skall bestå.

Urvalskriterier: A2, B.

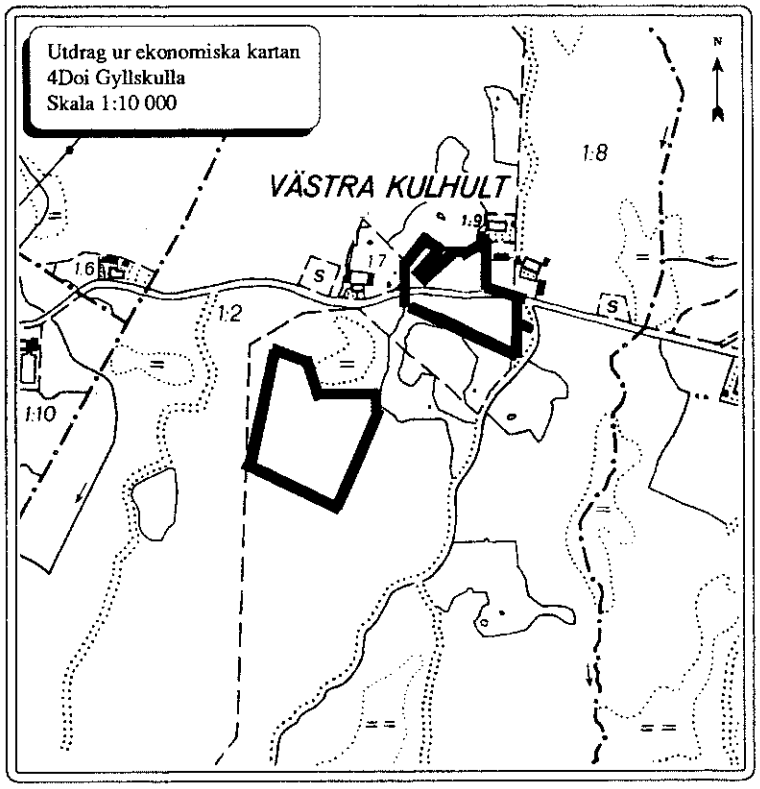

Objekt nummer: 63-0701

Värdeklass: 2

Objektnamn: Västra Kulhult

Socken: Osby

Inventeringsdatum: 89-05-17

Inventerare: KAO

Naturgeografisk region: 8

Koordinat: 4D0I0D6D

Areal (ha): 3,2

Naturtyp: Annan hagmark

Vegetationstyper:
Gräshed, fårsvingelvariant av rödventyp
Friskäng av rödventyp
Öppet sumpkärr

Allmän beskrivning: Varierad hagmark med inslag av öppna ytor och betade skogsdungar. I trädskiktet finns gran, tall, ek och björk. I buskskiktet finns enstaka exemplar av en, hassel, rosor, slån och lövuppslag.

Vegetation: Mest gräsheds- och friskängsvegetation. Bland de slåtterindikerande arterna finns slåttergubbe och svinrot. Bland de betesindikerande arterna finns knölsmörblomma. I artlistan finns även vårbrodd, fårsvingel, röllika, daggkåpor, stenmåra, gulmåra, gråfibbla, gökärt, svartkämpar, ängsvädd, teveronika, kråkvicker, ängsviol, vårstarr, vitsippa, ljung och blåbär.

Hävd: Objektet hävdas tämligen svagt genom bete med nöt.

Markhistoria: Den ekonomiska kartan från 1936 anger lövskog.

Ingrepp, påverkan: En viss igenväxning sker på grund av för svag hävd.

Befintliga planer och skydd: Objektet finns med i länets åtgärdsprogram för bevarande av odlingslandskapet, (område nr 1).

Dokumentation: Saknas.

Omdöme: En fin men svagt hävdad hagmark med lång hävdkontinuitet. Kvävepåverkan är ringa och vegetationen är artrik. Flera slåtter- och betesindikerande arter finns inom objektet. Betestrycket måste öka om de höga värdena skall bestå.

Urvalskriterier: A2, B.

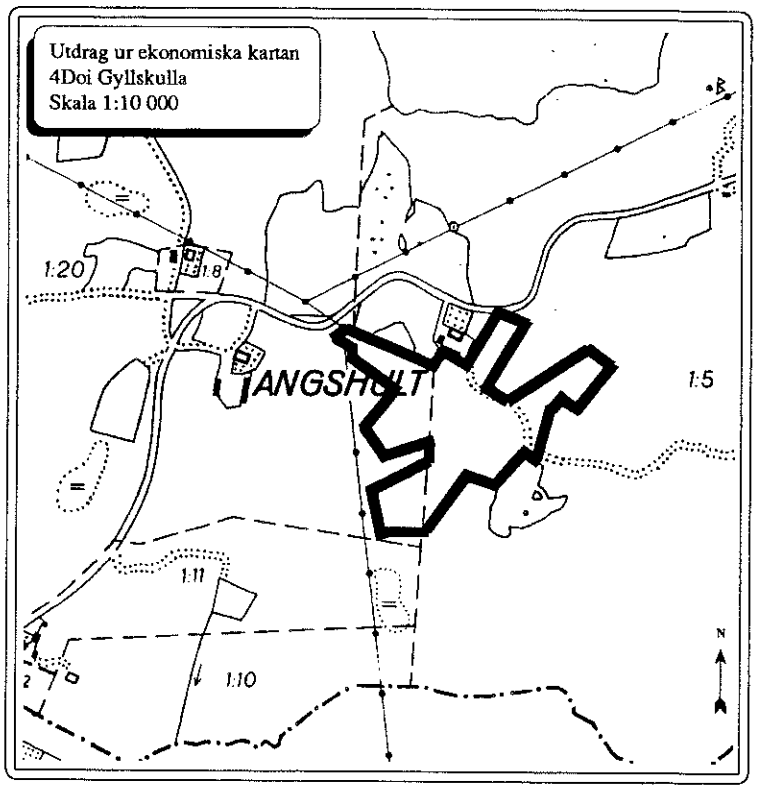

Objekt nummer: 63-0731

Värdeklass: 2

Objektnamn: Angshult

Socken: Osby

Inventeringsdatum: 89-05-22

Inventerare: KAO

Naturgeografisk region: 8

Koordinat: 4D0I3E4A

Areal (ha): 3,9

Naturtyp: Öppen hagmark

Vegetationstyper:
Gräshed av rödventyp
Friskäng av knylhavretyp
Fuktäng av gräs-lågstarrtyp

Allmän beskrivning: Vacker hagmark med hamlade askar, stengärdesgårdar och en fägata. I trädskiktet finnsgran, ek, bok, ask, lönn, björk och al. Inom objkektet finns spridda buskage av hassel, hagtorn och slån.

Vegetation: Varierad vegetation med bland annat slåttergubbe och knölsmörblomma som slåtter- respektive betesindikerande arter. I övrigt förkommer arter som vårbrodd, hundstarr, stagg, röllika, daggkåpor, kabbleka, smultron, stenmåra, humleblomster, gråfibbla, gökärt, blodrot, smörblomma, småvänderot, teveronika, ärenpris, ängsviol, ljung, blåbär och lingon.

Hävd: Objektet hävdas tämligen väl genom bete med nöt.

Markhistoria: Den ekonomiska kartan från 1936 anger lövskog i den västra delen och betesmark, delvis med lövträd i den östra delen.

Ingrepp, påverkan: En svag kvävepåverkan kan spåras i vegetationen inom mindre delar av objektet.

Befintliga planer och skydd: Objektet finns med i länets åtgärdsprogram för bevarande av odlingslandskapet, (område nr 1).

Dokumentation: Saknas.

Omdöme: En fin hagmark med lång hävdkontinuitet. Vegetationen är till största delen opåverkad av kvävegödselmedel och artrikedomen är stor. Objektet är även intressant ur kulturhistorisk synpunkt genom förekomsten av hamlade träd och en fägata.

Urvalskriterier: A1, B.

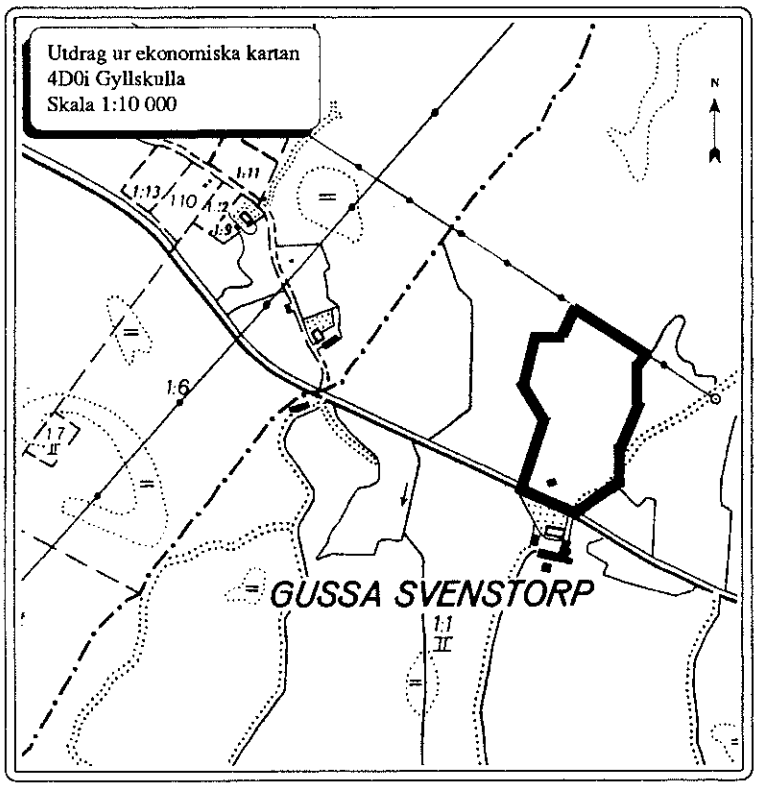

Objekt nummer: 63-0732

Värdeklass: 2

Objektnamn: Gussa Svenstorp 1

Socken: Osby

Inventeringsdatum: 89-05-22

Inventerare: KAO

Naturgeografisk region: 8

Koordinat: 4D0I2E2H

Areal (ha): 2,5

Naturtyp: Öppen hagmark

Vegetationstyper:
Gräshed av rödventyp
Fuktäng av gräs-lågstarrtyp

Allmän beskrivning: Öppen hagmark med enstaka dungar med gran, ek, skogsalm, asp och lönn i trädskiktet. I det glesa buskskiktet finns hassel, slån och lövuppslag.

Vegetation: Gräsheds- och fuktängsvegetation. I artlistan finns bland annat vårbrodd, hundstarr, fårsvingel, stenmåra, gökärt, blodrot, ängsvädd, ljung, krypvide och lingon.

Hävd: Objektet hävdas tämligen väl genom bete med nöt.

Markhistoria: Den ekonomiska kartan från 1936 anger lövskog i den norra delen och betesmark med inslag av åker i den södra delen.

Ingrepp, påverkan: De delar som tidigare har varit uppodlade har en svagt kvävepåverkad vegetation.

Befintliga planer och skydd: Objektet finns med i länets åtgärdsprogram för bevarande av odlingslandskapet, (område nr 20).

Dokumentation: Saknas.

Omdöme: En fin hagmark med lång hävdkontinuitet. Vegetationen är till största delen opåverkad av kvävegödselmedel.

Urvalskriterier: A1, B.



Objekt nummer: 63-0739

Värdeklass: 2

Objektnamn: Gussa Svenstorp 2

Socken: Osby

Inventeringsdatum: 89-05-22

Inventerare: KAO

Naturgeografisk region: 8

Koordinat: 4D0I2E1G

Areal (ha): 0,9

Naturtyp: Öppen hagmark

Vegetationstyper:
Gräshed av rödventyp
Fuktäng av tuvtåteltyp

Allmän beskrivning: Vacker hagmark med odlingsrösen och dungar av gran, ek och björk. I buskskiktet finns enstaka hassel- och slånbuskage.

Vegetation: Gräsheds- och fuktängsvegetation. I artlistan finns bland annat slåttergubbe, smörbollar, vårbrodd, hundstarr, fårsvingel, ängsbräsma, smultron, stenmåra, gulmåra, humleblomster, gökärt, blodrot, kråkklöver, ängsvädd, teveronika, ängsviol, krypvide och ljung.

Hävd: Objektet hävdas tämligen väl genom bete med nöt.

Markhistoria: Den ekonomiska kartan från 1936 anger öppen betesmark.

Ingrepp, påverkan: Mindre partier har en svagt kvävepåverkad vegetation.

Befintliga planer och skydd: Objektet finns med i länets åtgärdsprogram för bevarande av odlingslandskapet, (område nr 20).

Dokumentation: Saknas.

Omdöme: En fin hagmark med lång hävdkontinuitet. Vegetationen är till största delen opåverkad av kvävegödselmedel.

Urvalskriterier: A1, B.

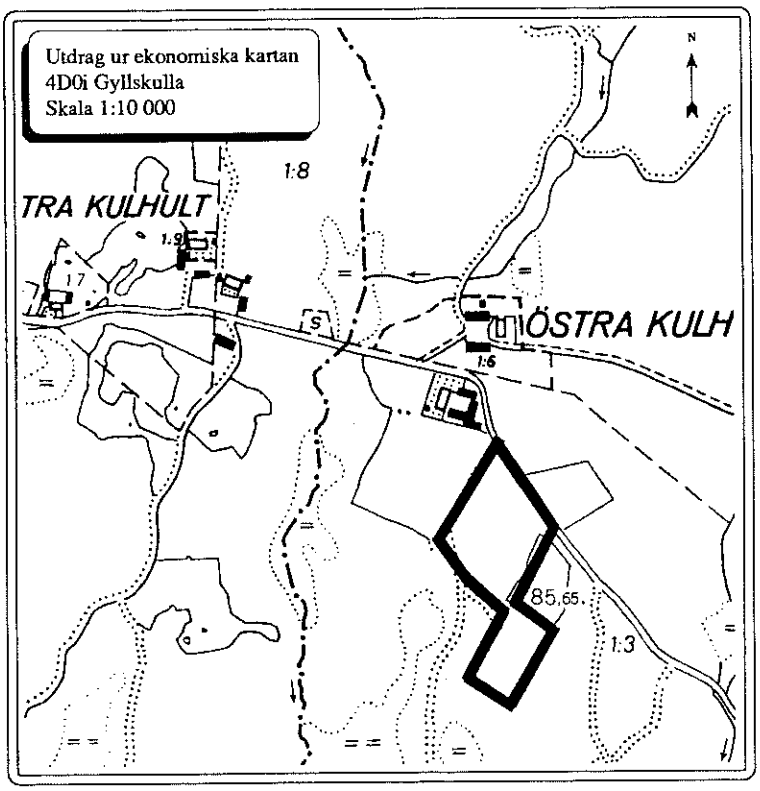

Objekt nummer: 63-0743

Värdeklass: 2

Objektnamn: Östra Kulhult

Socken: Osby

Inventeringsdatum: 89-05-17

Inventerare: KAO

Naturgeografisk region: 8

Koordinat: 4D0I0D2I

Areal (ha): 2,5

Naturtyp: Annan hagmark

Vegetationstyper:
Gräshed av rödventyp
Fuktäng av gräs-lågstarrtyp

Allmän beskrivning: Vacker hagmark med odlingsrösen, stengärden och vidkroniga träd. I trädskiktet finns ek, avenbok och björk. Det glesa buskskiktet domineras av en och lövuppslag.

Vegetation: Gräsheds- och fuktängsvegetation. I artlistan finns bland annat knölsmörblomma, vårbrodd, hundstarr, knapptåg, knippfryle, ängsfryle, röllika, kabbleka, stenmåra, gulmåra, gökärt, svartkämpar, blodrot, kråkklöver, gullris, småvänderot, teveronika, ärenpris, buskviol, vårstarr, vitsippa, ljung, odon och lingon.

Hävd: Objektet hävdas tämligen väl genom bete med nöt.

Markhistoria: Den ekonomiska kartan från 1936 anger öppen lövskog i den norra delen och åker i den södra halvan av objektet.

Ingrepp, påverkan: Saknas.

Befintliga planer och skydd: Objektet finns med i länets åtgärdsprogram för bevarande av odlingslandskapet, (område nr 1).

Dokumentation: Saknas.

Omdöme: En fin hagmark med lång hävdkontinuitet. Vegetationen är till största delen opåverkad av kvävegödselmedel. Landskapsbilden är vacker med odlingsrösen, stengärden och vidkroniga träd.

Urvalskriterier: A1, B.

4D0j Boalt

Utdrag ur topografiska kartan

4D Markaryd SO

Skala 1:50 000

0 500 1000 1500 m

N

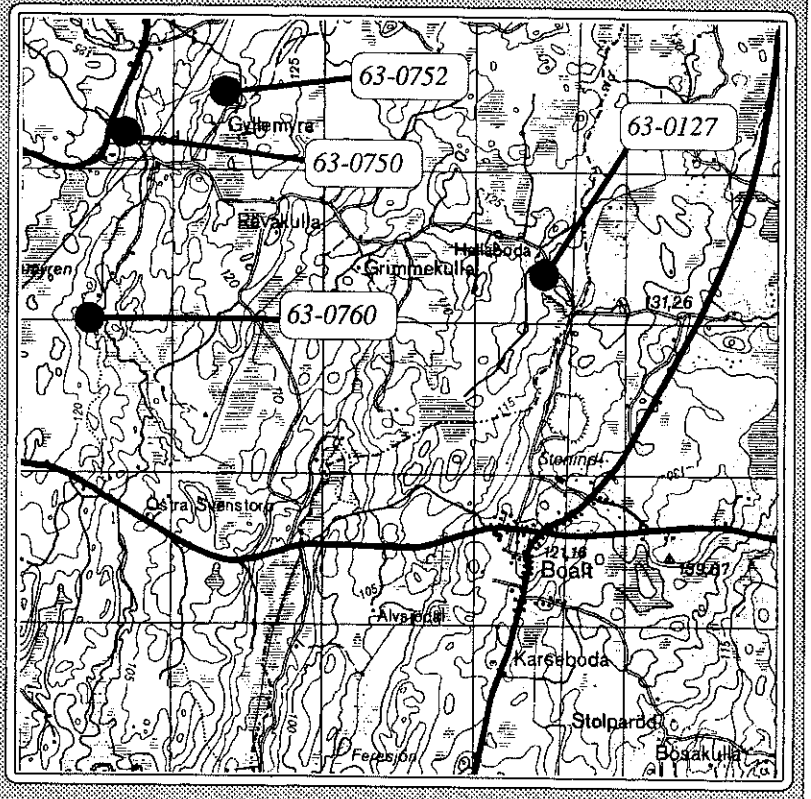

Obj. nr	Obj. namn	Naturtyp	Värde-klass	Areal (ha)	Övrigt
63-0127	Hallaboda	Öppen hagmark	4	7,9	
63-0750	Ekeröd	Öppen hagmark	4	1,1	
63-0752	Gyllemyra	Öppen hagmark	3	8,1	
63-0760:1	Jeppa Svenstorp	Öppen hagmark	1	9,4	
63-0760:2	Jeppa Svenstorp	Enefälad	1	3,3	

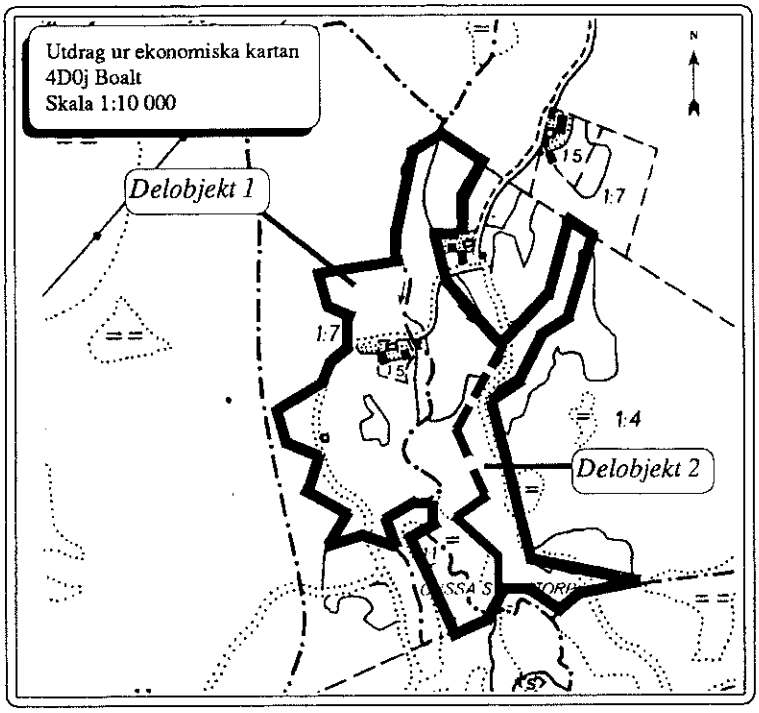

Objekt nummer: 63-0760

Värdeklass: 1

Objektnamn: Jeppa Svenstorp

Socken: Osby

Inventeringsdatum: 89-05-23

Inventerare: KAO

Naturgeografisk region: 8

Koordinat: 4D0J3A0E

Areal (ha): Delobjekt 1: 9,4
Delobjekt 2: 3,3

Naturtyp:
Delobjekt 1: Öppen hagmark
Delobjekt 2: Enefälad

Vegetationstyper:
Delobjekt 1: Gräshed av rödventyp
Gräshed av staggtyp
Fuktäng av tuvtåteltyp
Fuktäng av gräs-lågstarrtyp

Delobjekt 2: Rished av ljungtyp
Gräshed av rödventyp

Allmän beskrivning: Stort objekt med öppna hagmarker (delobjekt 1) och en åsrygg med enefälad (delobjekt 2). Inom objektet finns stengärden och odlingsrösen. Trädskiktet är glest och består av björk, tall, ek, bok och al. I delobjekt 2 är krontäckningen något högre med tall, ek, avenbok och björk i trädskiktet. Buskskiktet utgöres av sprida buskage av en, pors, lövuppslag och slån. I delobjekt 2 finns enstaka enar och lövuppslag.

Vegetation: I delobjekt 1 finns en artrik och mosaikartad gräsheds- och fuktängsvegetation. I artlistan finns bland annat jungfru Marie nycklar, nattviol, slåttergubbe, rödven, vårbrodd, hundstarr, bunkestarr, pillerstarr, ängsull, fårsvingel, veketåg, knippfryle, vårfryle, stagg, röllika, ängsbräsma, stenmåra, revfibbla, gråfibbla, blodrot, kråkklöver, gökärt, ängsvädd, teveronika, ärenpris, ljung och lingon. I delobjekt 2 finns risheds- och gräshedsvegetation med arter som slåttergubbe, vårbrodd, kruståtel, fårsvingel, knippfryle, röllika, smultron, gråfibbla, åkervädd, gökärt, svartkämpar, teveronika, ljung, blåbär och lingon.

Hävd: Objektet hävdas tämligen väl genom bete med nöt.

Markhistoria: Den ekonomiska kartan från 1936 anger öppen betesmark för större delen av objektet. En sidvallsäng fanns i de centrala delarna. De östligaste delarna var lövskog liksom ett mindre parti i väster. Åker fanns i den sydvästligaste delen.

Ingrepp, påverkan: En svag kvävepåverkan kan spåras i vegetationen inom de delar som tidigare har varit uppodlade.

Befintliga planer och skydd: Ett NOLA-avtal berör objektet, (avtal nr 27).

Dokumentation: Saknas.

Omdöme: En fin hagmark med lång hävdkontinuitet. Vegetationen är artrik och varierad och är till största delen opåverkad av kvävegödselmedel. Landskapsbilden är vacker med odlingsrösen, stengärden och åsryggar.

Urvalskriterier: A1, B.

4E0a Rönneboda

Utdrag ur topografiska kartan

4E Tingsryd SV

Skala 1:50 000

0 500 1000 1500 m

N

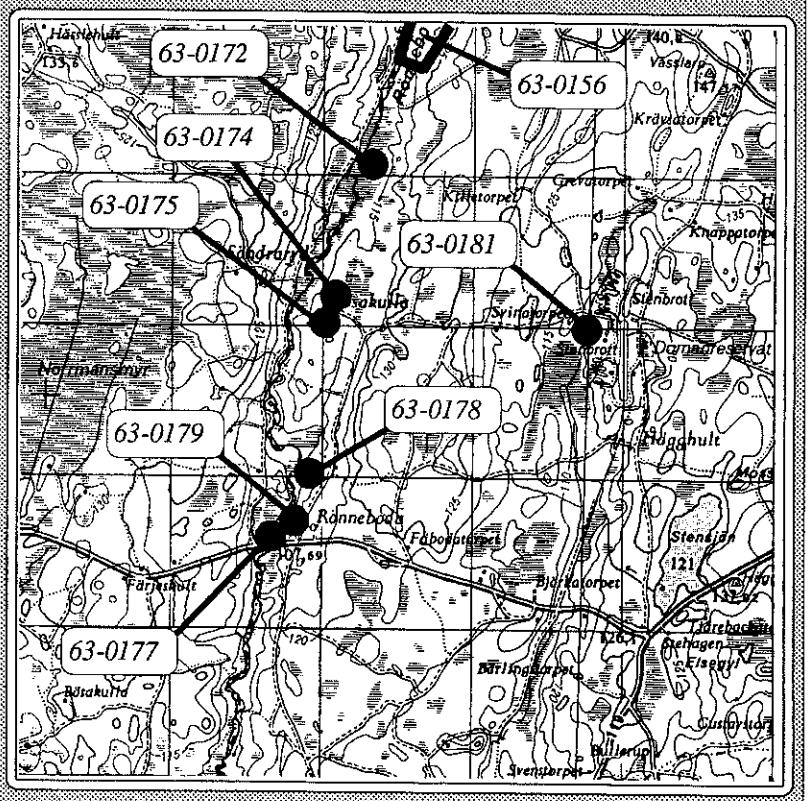

Obj. nr	Obj. namn	Naturtyp	Värde-klass	Areal (ha)	Övrigt
63-0156:1	Nedraryd	Öppen hagmark	1	7,7	Se 4E1a
63-0156:2	Nedraryd	Annan hagmark	1	4,4	Se 4E1a
63-0172	Bosakulla 2	Sötvattenstrandäng	4	8,7	
63-0174	Bosakulla 1	Öppen hagmark	4	2,5	
63-0175	Bosakulla 3	Öppen hagmark	4	1,9	
63-0177	Rönneboda 1	Sötvattenstrandäng	4	8,0	
63-0178	Rönneboda 2	Öppen hagmark	4	2,1	
63-0179	Rönneboda 3	Annan hagmark	3	3,5	
63-0181	Svinatorpet	Annan hagmark	3	1,6	

4E0b Lönsboda

Utdrag ur topografiska kartan

4E Tingsryd SV

Skala 1:50 000

0 500 1000 1500 m

N

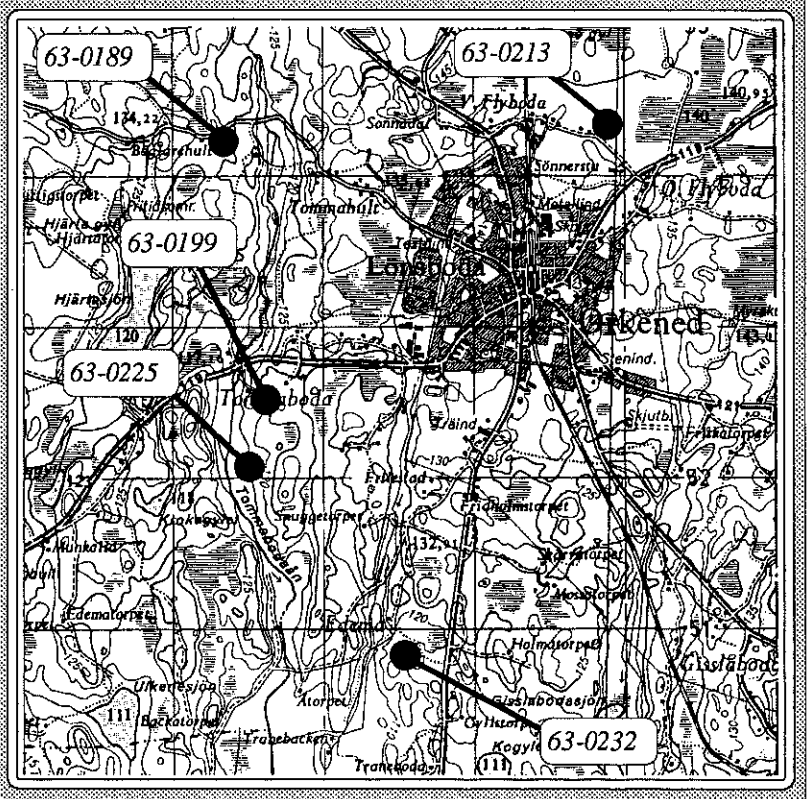

Obj. nr	Obj. namn	Naturtyp	Värde-klass	Areal (ha)	Övrigt
63-0189	Böglarehult	Öppen hagmark	3	5,5	
63-0199	Tommaboda 1	Öppen hagmark	3	6,4	
63-0213	Östra Flyboda	Öppen hagmark	3	1,1	
63-0225	Tommaboda 2	Öppen hagmark	3	1,4	
63-0232	Edema	Öppen hagmark	4	4,8	

3D9g Skeinge

Utdrag ur topografiska kartan

3D Kristianstad NO

Skala 1:50 000

0 500 1000 1500 m

N

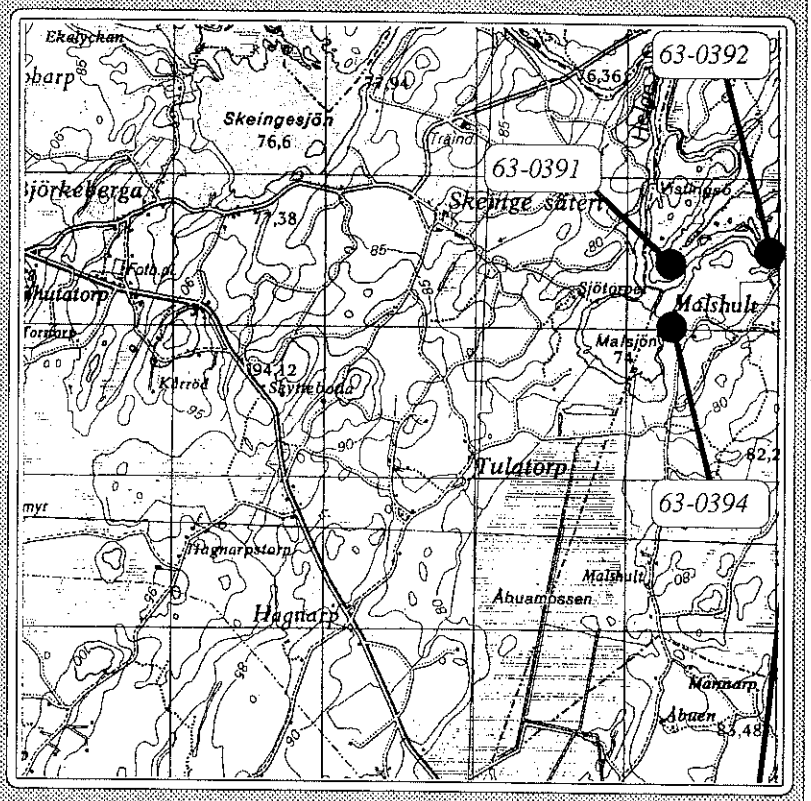

Obj. nr	Obj. namn	Naturtyp	Värde-klass	Areal (ha)	Övrigt
63-0391	Gullarps ängar	Sidvallsäng	1	6,0	
63-0392:1	Västra Malshult 1	Sötvattenstrandäng	2	1,6	Se 3D9h
63-0392:2	Västra Malshult 1	Annan hagmark	2	6,8	Se 3D9h
63-0394:1	Västra Malshult 2	Sötvattenstrandäng	1	5,5	
63-0394:2	Västra Malshult 2	Annan hagmark	1	4,1	

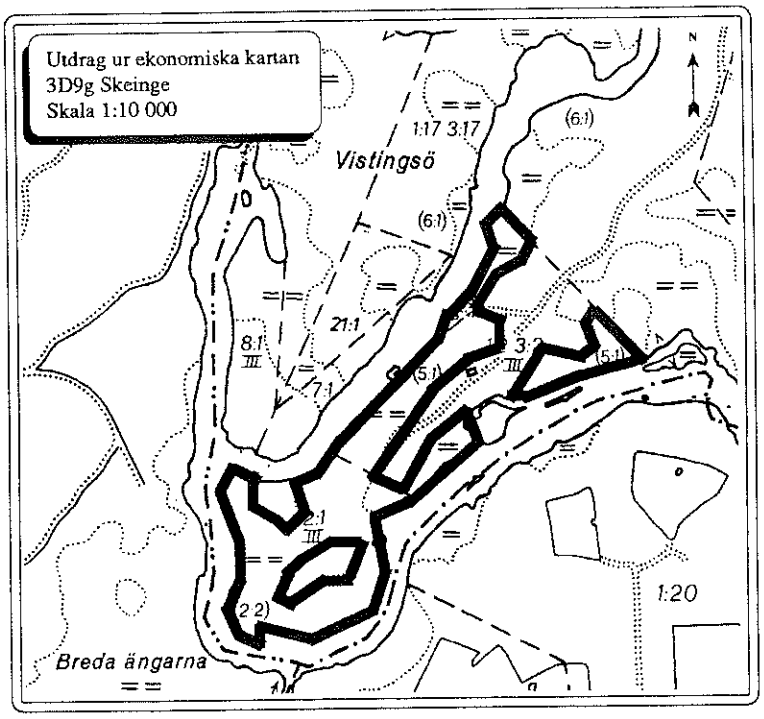

Objekt nummer: 63-0391

Värdeklass: 1

Objektnamn: Gullarps ängar

Socken: Osby

Inventeringsdatum: 88-09-19

Inventerare: KAO

Naturgeografisk region: 8

Koordinat: 3D9G3E5D

Areal (ha): 6,0

Naturtyp: Sidvallsäng (slåttermad)

Vegetationstyper:
Fuktäng av tuvtåteltyp
Fuktäng av gräs-lågstarrtyp

Allmän beskrivning: Flacka slåttermader belägna vid Helge å. Maderna slås årligen och utgör en rest av vidsträckta våtmarker från svunna tider.

Vegetation: Vegetationen varierar något mellan fuktiga och torrare partier. I sin helhet är området ganska artfattigt med hundstarr, hirsstarr, trådtåg, ängsull och brunven som dominerande arter. På torrare partier tar tuvtåtel över. I övrigt förekommer nysört, älggräs, vattenmåra, blodrot, kråkklöver, ältranunkel, revsmörblomma, ängsvädd, kärrviol, kärrsilja och videört.

Hävd: Objektet hävdas väl genom regelbunden slåtter.

Markhistoria: Den ekonomiska kartan från 1936 anger sidvallsäng för den norra delen och hårdvallsäng för den södra delen.

Ingrepp, påverkan: Saknas.

Befintliga planer och skydd: Landskapsbildsskydd är föreslaget för området i länets naturvårdsplan, (område nr 9). Ett landskapsvårdsavtal berör objektet.

Dokumentation: Naturvårdsplan för Skåne, del Kristianstads län. Länsstyrelsen i Kristianstads län 1975.

Omdöme: En stor och välhävdad slåttermad med lång hävdkontinuitet och utan tydliga spår av kvävegödselmedel.

Urvalskriterier: A1, B.

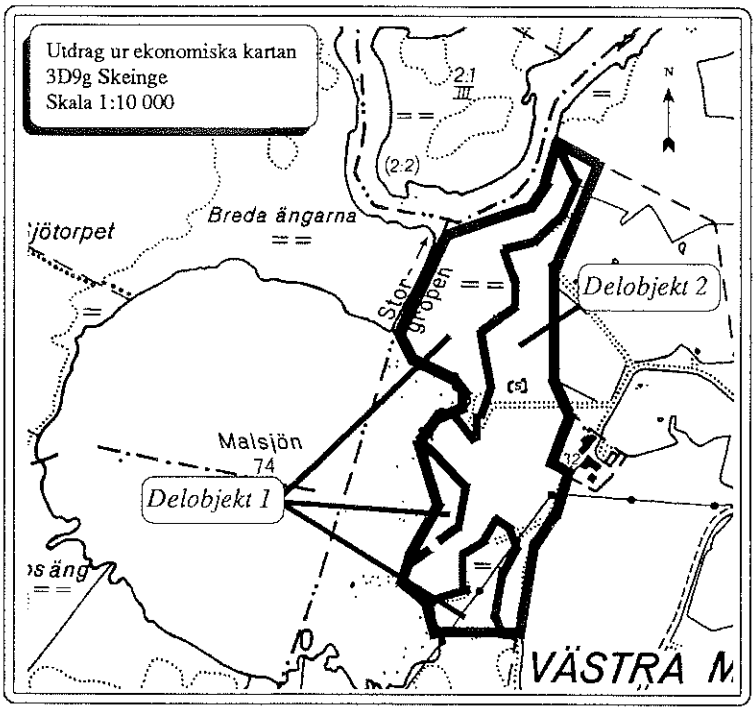

Objekt nummer: 63-0394

Värdeklass: 1

Objektnamn: Västra Malshult 2

Socken: Osby

Inventeringsdatum: 88-09-19

Inventerare: KAO

Naturgeografisk region: 8

Koordinat: 3D9G3E0D

Areal (ha): Delobjekt 1: 5,5
Delobjekt 2: 4,1

Naturtyp:
Delobjekt 1: Sötvattenstrandäng
Delobjekt 2: Annan hagmark

Vegetationstyper:
Delobjekt 1: Rished av pors-blåtåteltyp
Gräshed av staggtyp
Fuktäng av gräs-lågstarrtyp

Delobjekt 2: Rished av blåbär-lingontyp

Allmän beskrivning: Vacker och till största delen välhävdad betesmark med öppna strandängar mot Malsjön och Helge å. Ca hälften av objektets areal utgörs av hagmark. Denna domineras av tall vid sjön och av gran i de östra och mellersta delarna. I norr och i söder är lövinslaget större med avenbok, ek, björk och al. Buskskikt saknas, med undantag av någon enstaka en och lövuppslag. Trädskiktet har hög krontäckning och granislaget är ganska ungt.

Vegetation: Längs med Malsjön, inom delobjekt 1, finns en bård av pors och blåtåtel med inslag av sjötåtel. Innanför porsen finns på flera håll en fukthed av staggtyp, rik på klockgentiana (ca 1000 exemplar vid inventeringstillfället). Strandängarna har en fin lågstarrvegetation/pors-blåtåtelhed med hund- och hirsstarr samt med den slåttergynnade arten trådtåg. Bland övriga arter kan nämnas blodrot, ängsvädd, kärrviol, spikblad, ängsull, kärrsilja, flaskstarr och knägräs. Hagmarken i delobjekt 2 domineras av rished av blåbär-lingontyp. I vissa delar är grässvålen helt upplöst på grund av den höga krontäckningen i trädskiktet.

Hävd: Ca två tredjedelar av objektets areal är välhävdade genom bete med nöt. I övriga delar är betestrycket något svagare.

Markhistoria: På den ekonomiska kartan från 1936 är de idag öppna ytorna markerade som sidvallsäng. Den övriga marken är markerad som betad hage, där inslaget av barr är betydligt mindre än idag. Tallen vid sjön finns dock med på den gamla ekonomiska kartan. Hagmarken var betydligt öppnare under början av 1900-talet i förhållande till idag.

Ingrepp, påverkan: Saknas.

Befintliga planer och skydd: Landskapsbildsskydd är föreslaget för området i länets naturvårdsplan, (område nr 9). Ett NOLA-avtal berör objektet.

Dokumentation: Naturvårdsplan för Skåne, del Kristianstads län. Länsstyrelsen i Kristianstads län 1975.

Omdöme: Ett stort objekt med vacker landskapsbild och med en vegetation som saknar tydliga spår av kvävegödselmedel. Hävdkontinuiteten är lång. Lägre krontäckning är dock önskvärd i delobjekt 2.

Urvalskriterier: A2, B.

3D9h Sibbarp

Utdrag ur topografiska kartan

3D Kristianstad NO

Skala 1:50 000

0 500 1000 1500 m

N

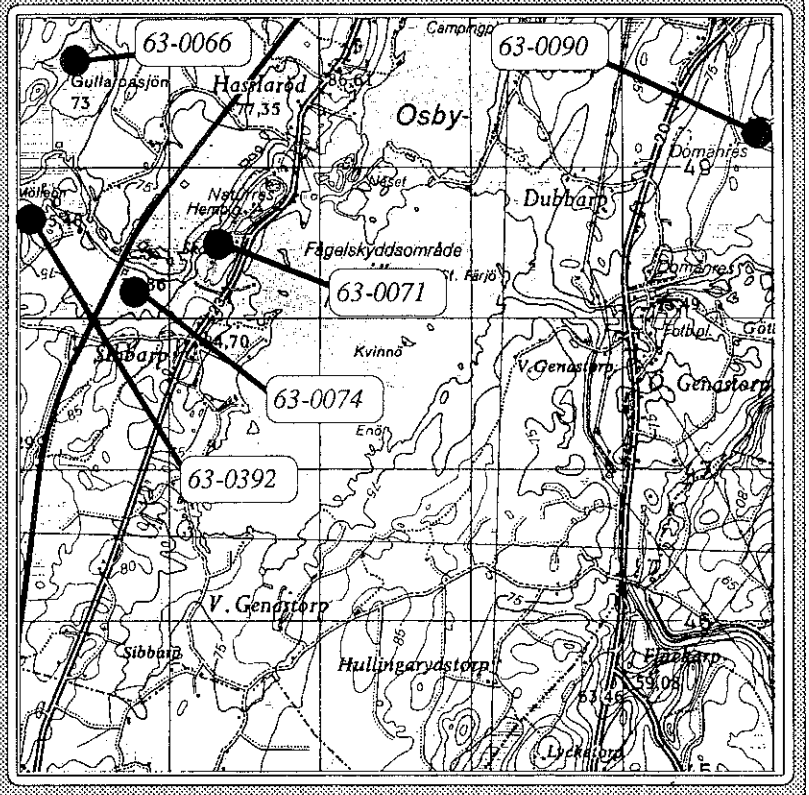

Obj. nr	Obj. namn	Naturtyp	Värde-klass	Areal (ha)	Övrigt
63-0066	Gullarpasjön	Sötvattenstrandäng	3	2,4	
63-0071:1	Hembygdsgården	Öppen hagmark	3	2,6	
63-0071:2	Hembygdsgården	Annan hagmark	3	1,2	
63-0074	Sibbarp	Sidvallsäng	3	9,0	
63-0090	Hönjarum	Öppen hagmark	4	1,7	
63-0392:1	Västra Malshult 1	Sötvattenstrandäng	2	1,6	Se även 3D9g
63-0392:2	Västra Malshult 1	Annan hagmark	2	6,8	Se även 3D9g

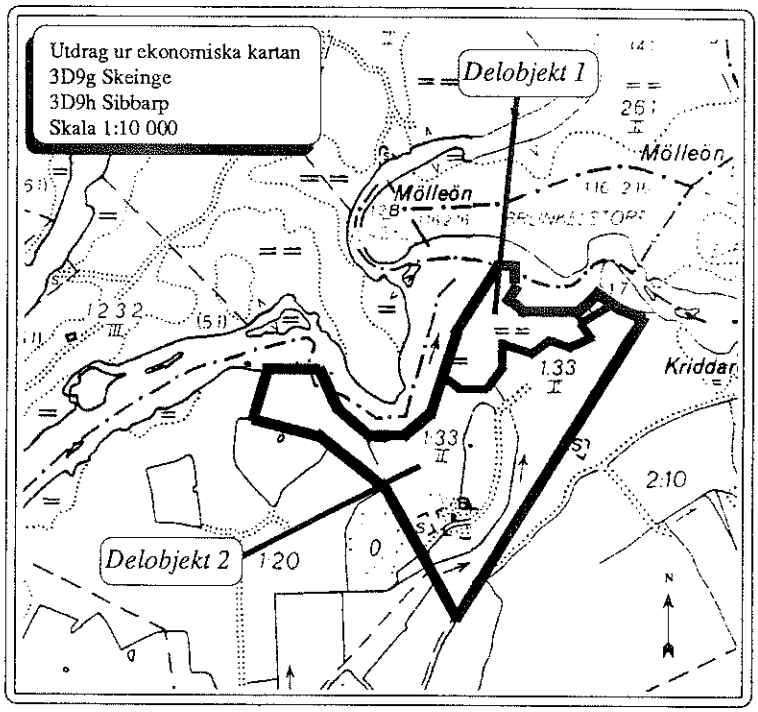

Objekt nummer: 63-0392

Värdeklass: 1

Objektnamn: Västra Malshult 1

Socken: Osby

Inventeringsdatum: 88-09-19

Inventerare: KAO

Naturgeografisk region: 8

Koordinat: 3D9H3A5A

Areal (ha): Delobjekt 1: 1,6
Delobjekt 2: 6,8

Naturtyp:
Delobjekt 1: Sötvattenstrandäng
Delobjekt 2: Annan hagmark

Vegetationstyper:
Delobjekt 1: Fuktäng av gräs-lågstarrtyp Delobjekt 2: Gräshed av rödventyp

Allmän beskrivning: Delobjekt 1 är en öppen, betad strandäng som slogs så sent som på 1960-talet. Delobjekt 2 är en trädbevuxen hagmark med bitvis hög krontäckning. De öppna ytorna är till stor del gamla åkrar. Markerna har en mycket vacker inägostruktur med stenmurar. Trädskiktet domineras av löv och hyser flera arter som ek, avenbok, ask, lind, rönn, björk, al och apel. Gran förekommer i mindre omfattning. I buskskiktet finns spridda enar och lövuppslag.

Vegetation: Längs med ån inom delobjekt 1 växer en fattigkärr-/lågstarrvegetation där trådtåg utgör ett markant inslag och ibland dominerar helt. Här växer också arter som t.ex brunven, hundstarr, blåtåtel, kråkklöver, ängsvädd, strandklo, vattenklöver, spikblad och kärrsilja. I övrigt består vegetationen av en välhävdad gräshed, rik på stagg och knägräs samt med inslag av stenmåra, kruståtel, gökärt, blodrot mfl arter.

Hävd: Ca två tredjedelar av objektets areal är välhävdade genom bete med nöt. I övriga delar är betestrycket något svagare.

Markhistoria: Den ekonomiska kartan från 1936 anger delobjekt 1 som sidvallsäng. Den öppna marken inom delobjekt 2 var åker medan övriga delar var betesmark. Betesmarken var betydligt öppnare 1936, framför allt vid ån.

Ingrepp, påverkan: En viss kvävepåverkan kan spåras i de delar av objektet som tidigare har varit uppodlade (ca 1,5 ha).

Befintliga planer och skydd: Landskapsbildsskydd är föreslaget för området i länets naturvårdsplan, (område nr 9). Ett NOLA-avtal berör objektet.

Dokumentation: Naturvårdsplan för Skåne, del Kristianstads län. Länsstyrelsen i Kristianstads län 1975.

Omdöme: Strandängen, som har kvar sin slåttergynnade vegetation, har ett mycket högt värde. Objektet i sin helhet är vackert och omväxlande med såväl åker som betesmark och gamla slåtterängar. Vegetationen är till största delen opåverkad av kvävegödselmedel och hävdkontinuiteten är lång.

Urvalskriterier: A1, B.

3D9i Eskilstorp

Utdrag ur topografiska kartan

3D Kristianstad NO

Skala 1:50 000

0 500 1000 1500 m

N

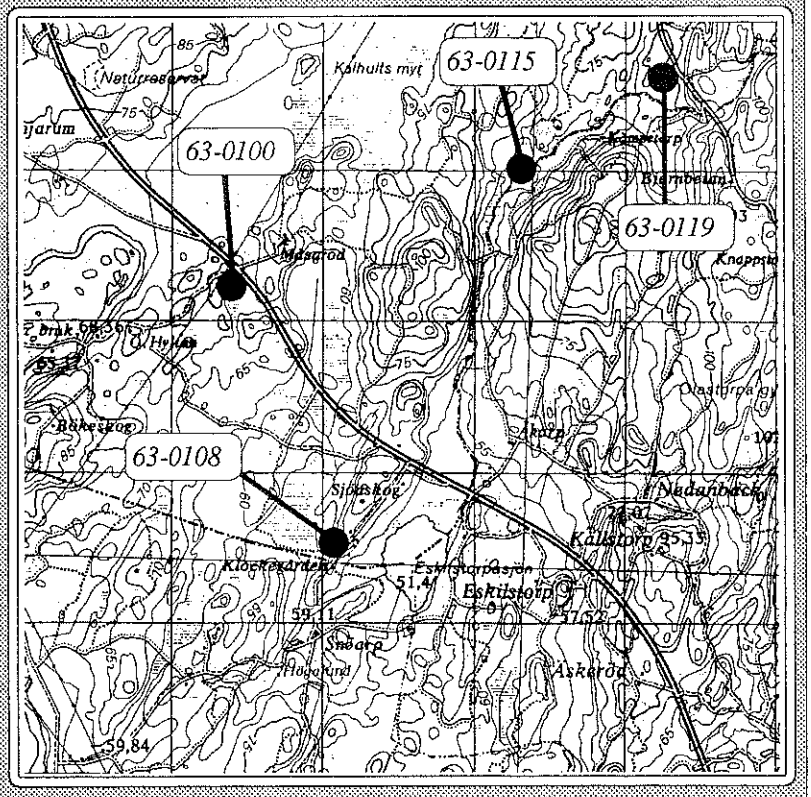

Obj. nr	Obj. namn	Naturtyp	Värde-klass	Areal (ha)	Övrigt
63-0100	Mossaröd	Öppen hagmark	3	4,5	
63-0108	Sjöaskog	Annan hagmark	3	1,0	
63-0115:1	Åkarp	Annan öppen utmark	2	3,6	
63-0115:2	Åkarp	Annan hagmark	2	1,4	
63-0115:3	Åkarp	Öppen hagmark	2	2,8	
63-0119	Björnbetan	Öppen hagmark	3	1,1	

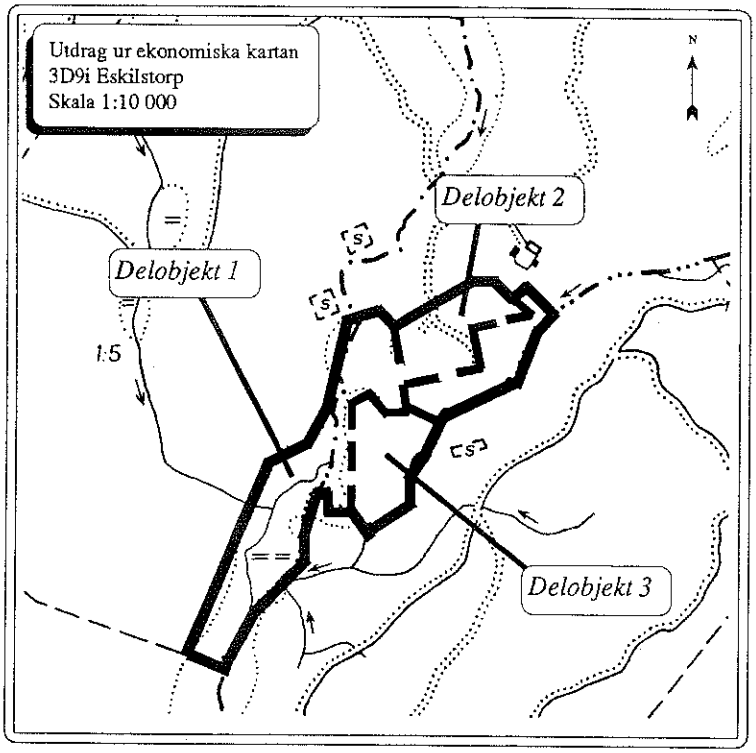

Objekt nummer: 63-0115

Värdeklass: 2

Objektnamn: Åkarp

Socken: Osby

Inventeringsdatum: 88-06-28

Inventerare: KAO

Naturgeografisk region: 8

Koordinat: 3D9I4D0C

Areal (ha): Delobjekt 1: 3,6
Delobjekt 2: 1,4
Delobjekt 3: 2,8

Naturtyp:
Delobjekt 1: Annan öppen utmark
Delobjekt 2: Annan hagmark
Delobjekt 3: Öppen hagmark

Vegetationstyper:

Delobjekt 1:	Gräshed av rödventyp Gräshed av staggtyp Fuktäng av gräs-lågstarrtyp	Delobjekt 2:	Gräshed Uppvuxen löv-, barrblandskog	Delobjekt 3:	Gräshed av rödventyp

Allmän beskrivning: Artrika hagmarker med odlingsrösen, stengärden. Trädskiktet i de öppna markerna består av spridda exemplar av gran, tall, rönn och björk. I det glesa buskskiktet finns en, slån och lövuppslag. Trädskiktet i delobjekt 2 utgöres av gran, tall, ek, rönn och björk och i buskskiktet finns en, hassel, rosor och slån.

Vegetation: Inom objektet dominerar gräshedsvegetation med inslag av fuktängar och skogsvegetation (delobjekt 2). I delobjekt 1 växer bland annat de slåtterindikerande arterna slåttergubbe, darrgräs, granspira och svinrot. Bland betesindikatorerna finns knägräs och borsttåg. Här finns även ett stort bestånd med jungfru Marie nycklar. Inom delobjektet finns en fuktäng som domineras av flaskstarr. I delobjekt 2 är grässvålen svag på grund av den höga krontäckningen. I öppna gläntor finns dock gräshedsvegetation med bland annat slåttergubbe, backnejlika, bockrot, prästkrage, stenmåra, ängsvädd och gökärt. I delobjekt 3 dominerar rödvenhed med arter som backnejlika, bockrot rödsvingel, gråfibbla och åkervädd.

Hävd: Objektet hävdas tämligen väl genom bete med nöt.

Markhistoria: Den ekonomiska kartan från 1936 anger blandskog, kärr, hårdvallsäng och sidvallsäng för delobjekt 1. Delobjekt 2 var lövskog med ett par mindre åkrar medan delobjekt 3 var åkermark, hårdvallsäng, sidvallsäng och lövskog.

Ingrepp, påverkan: En tydlig kväveåverkan kan spåras i vegetationen i de delar som tidigare har varit uppodlade.

Befintliga planer och skydd: Ett NOLA-avtal berör objektet.

Dokumentation: Saknas.

Omdöme: Ett varierat objekt med flera olika vegetationstyper och med ett stort antal indikatorarter för slåtter och bete. Hävdkontinuiteten är lång för större delen av objeket. En viss kvävepåverkan kan dock spåras i de delar som tidigare har varit uppodlade. Inom delobjekt 2 är krontäckningen för hög med en svag grässvål som följd.

Urvalskriterier: A1, B.

3E9b Traneboda

Utdrag ur topografiska kartan

3E Karlshamn NV

Skala 1:50 000

0 500 1000 1500 m

N

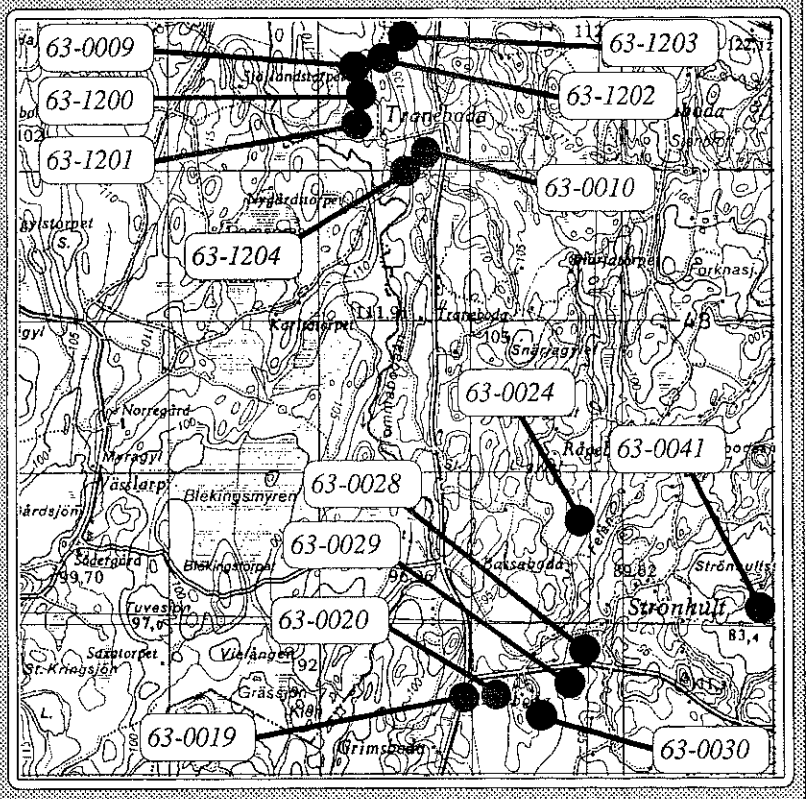

Obj. nr	Obj. namn	Naturtyp	Värde-klass	Areal (ha)	Övrigt
63-0009:1	Traneboda 1	Annan hagmark	3	0,8	
63-0009:2	Traneboda 1	Enefälad	3	3,5	
63-0010	Traneboda 7	Öppen hagmark	4	0,9	
63-0019	Grimsboda 1	Öppen hagmark	3	3,1	
63-0020	Grimsboda 2	Öppen hagmark	3	1,3	
63-0024	Strönhult 2	Öppen hagmark	4	3,5	
63-0028	Strönhult 3	Öppen hagmark	3	1,8	
63-0029	S Strönhult	Annan hagmark	3	2,7	
63-0030	Kruseboda	Öppen hagmark	4	5,0	
63-0041	Lill-Pellas	Öppen hagmark	4	3,6	Se 3E9c
63-1200	Traneboda 2	Annan hagmark	4	4,1	
63-1201	Traneboda 3	Öppen hagmark	4	1,7	
63-1202	Traneboda 4	Öppen hagmark	4	1,0	
63-1203	Traneboda 5	Öppen hagmark	4	0,9	
63-1204	Traneboda 6	Öppen hagmark	4	1,4	

3E9c Skyttatorp

Utdrag ur topografiska kartan

3E Karlshamn NV

Skala 1:50 000

0 500 1000 1500 m

N

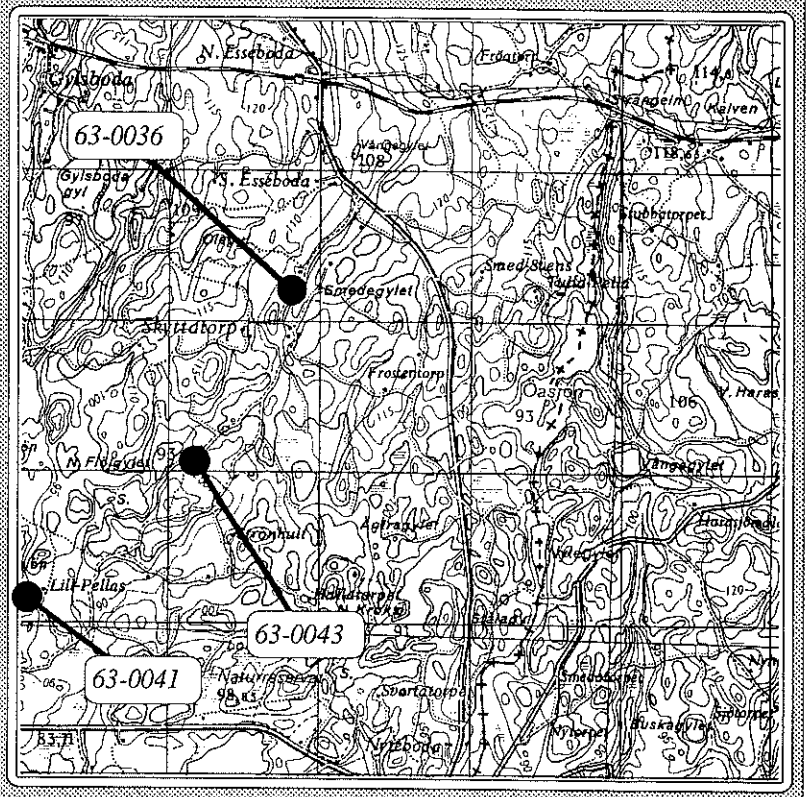

Obj. nr	Obj. namn	Naturtyp	Värde-klass	Areal (ha)	Övrigt
63-0036	Skyttatorp 2	Öppen hagmark	4	0,4	
63-0041	Lill-Pellas	Öppen hagmark	4	3,6	Se även 3E9b
63-0043	Skyttatorp 1	Öppen hagmark	4	0,8	

3E8b Ekeshult

Utdrag ur topografiska kartan

3E Karlshamn NV

Skala 1:50 000

0 500 1000 1500 m

N

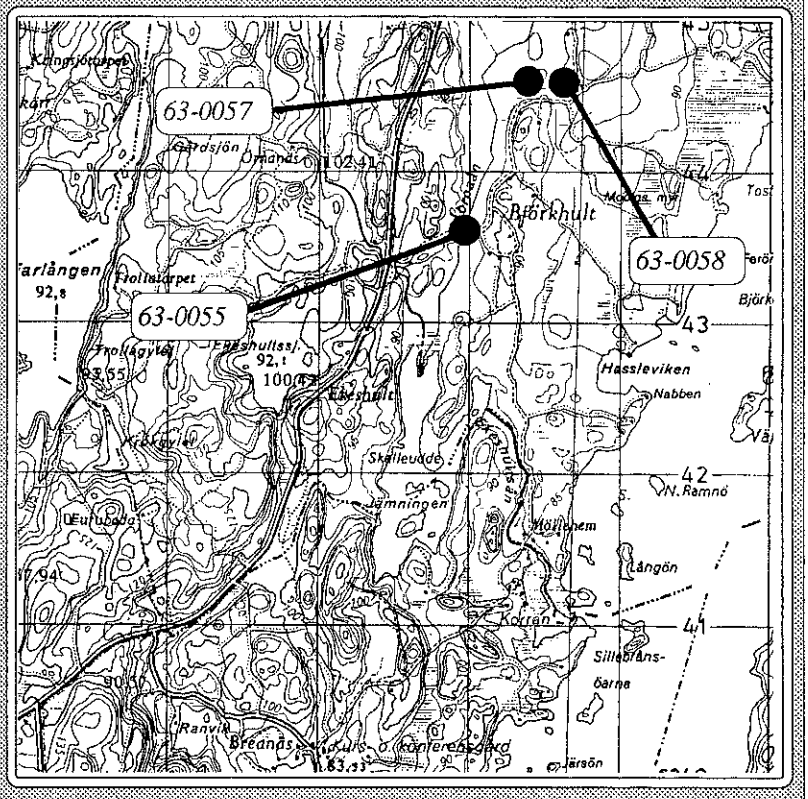

Obj. nr	Obj. namn	Naturtyp	Värde-klass	Areal (ha)	Övrigt
63-0055	Björkhult 1	Öppen hagmark	3	5,9	
63-0057	Björkhult 2	Annan hagmark	3	2,7	
63-0058	Björkhult 3	Annan hagmark	3	2,5	

ÄNGS- OCH HAGMARKER I KRISTIANSTADS LÄN

Bilaga G

Kommunrapport Perstorp



LÄNSSTYRELSEN I KRISTIANSTADS LÄN 1993

Bilaga G

PERSTORPS KOMMUN

Översiktskarta

Skala 1:250 000

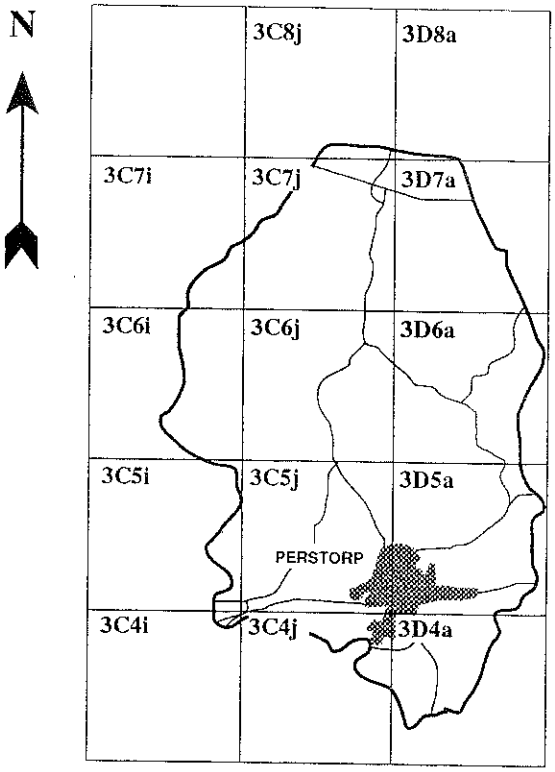

Större väg

Tätort

Rutnätet visar bladindelningen av ekonomiska kartan samt beteckningen på respektive kartblad.

Kartblad		Sida
3C8j Ö Spång	Inga objekt	
3D8a Slättsjö		5
3C7i Troedstorp	Inga objekt	
3C7j Bälinge		6
3D7a Dalshult		8
3C6i Ishult	Inga objekt	
3C6j Oderljunga		9
3D6a Vasabygget		10
3C5i Hyllstofta	Inga objekt	
3C5j Ebbarp		11
3D5a Perstorp		13
3C4i Sorröd	Inga objekt	
3C4j Storaryd	Inga objekt	
3D4a Gustavsborg	Inga objekt	

Tryck: Länsstyrelsen i Kristianstads län
Tryckort: Kristianstad
Upplaga: 100
År: 1993

Allmänt kartmaterial från Lantmäteriet. Medgivande LO 93105. Godkänd från sekretessynpunkt för spridning. Lantmäteriverket 1993-06-21.

Samtliga klass 1-, 2-, 3- och 4-objekt i Perstorps kommun

Objekt-nummer	Objektnamn	Klass	Naturtyp	Areal	Församling	Topogr. kartblad	Ekonomiska kartblad	Koordinat	Natur-geogr. region	Urvals-Kriterier
65-0021.	Örahult	2	Annan öppen utmark	2,0	Perstorp	3CNO	3C7j	3C7J11C7D	8	A1
65-0036.	Gästgivaregården	3	Annan hagmark	15,0	Perstorp	3CNO	3C7j	3C7J2D2J	8	*
65-0077.	Per-Turs	3	Öppen hagmark	1,0	Perstorp	3DNV	3D8a, 3D7a	3D7A4A9G	8	*
65-0110.	Stockholm 1	3	Öppen hagmark	1,0	Perstorp	3DNV	3D5a	3D5A1B4D	8	*
65-0111.	Stockholm 2	3	Annan hagmark	5,2	Perstorp	3DNV	3D5a	3D5A0B9F	8	*
65-0121.	Harholma	3	Annan hagmark	2,0	Perstorp	3CNO	3C5j	3C5J4C9I	8	*
65-0149.	Kåshässle 1	4	Öppen hagmark	1,5	Perstorp	3CNO	3C5j	3C5J4A7F	8	*
65-0150.	Kåshässle 2	2	Enefälad	2,0	Perstorp	3CNO	3C5j	3C5J4A3C	8	A2, B
65-0153.	Pantaryd	3	Annan hagmark	3,2	Perstorp	3CNO	3C5j	3C5J2A7E	8	*
65-0161.	Oderbäck 1	3	Enefälad	1,1	Perstorp	3DNV	3D6a	3D6A4E7C	8	*
65-0163.	Oderbäck 2	3	Öppen hagmark	0,5	Perstorp	3DNV	3D6a	3D6A4E4B	8	*
65-0191.	Karsholm	3	Annan hagmark	0,8	Perstorp	3DNV	3D6a	3D6A3C2B	8	*
65-0239.	Toarp	4	Öppen hagmark	2,5	Perstorp	3CNO	3C6j	3C6J1A8G	8	*

Arealer i ha och antal objekt fördelat på värdeklasser

Klass	1	2	3	4	*Totalt*
Antal objekt	0	2	9	2	*13*
Areal (ha)	0	4,0	29,8	4,0	*37,8*
Areal/Objekt	0	2,0	3,3	2,0	*2,9*

Arealer i ha fördelat på naturtyper och värdeklasser

Naturbetesmarker

	Annan hagmark	Annan öppen utmark	Enefälad	Öppen hagmark
Klass 1	0,0	0,0	0,0	0,0
Klass 2	0,0	2,0	2,0	0,0
Klass 3	26,2	0,0	1,1	2,5
Klass 4	0,0	0,0	0,0	4,0
Summa	***26,2***	***2,0***	***3,1***	***6,5***

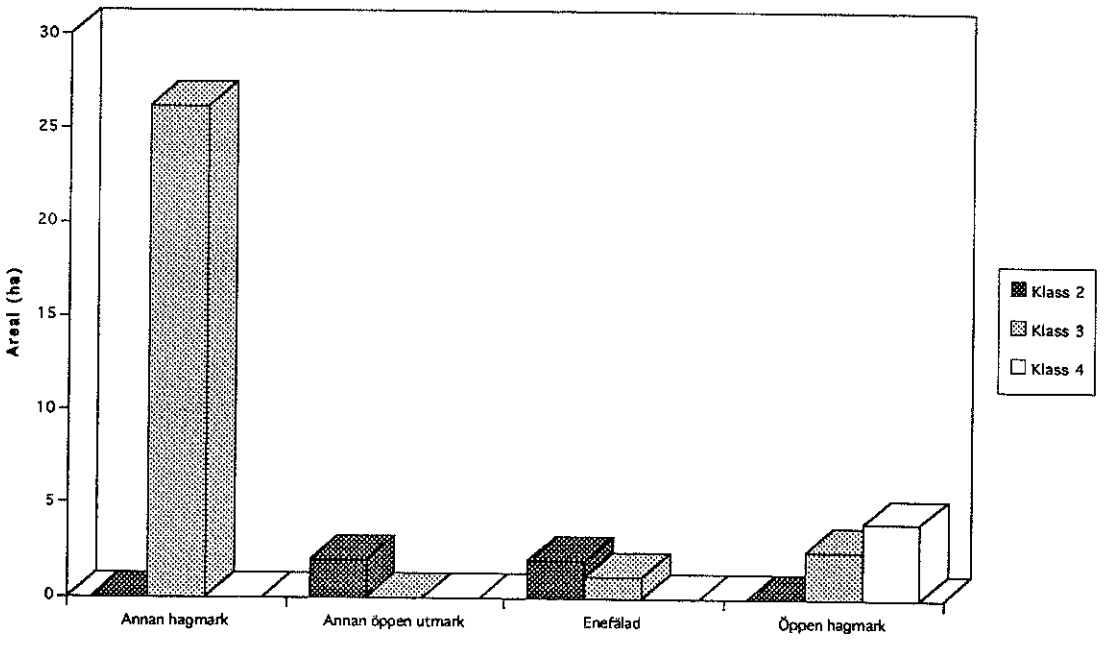

Objektens geografiska läge i Perstorps kommun

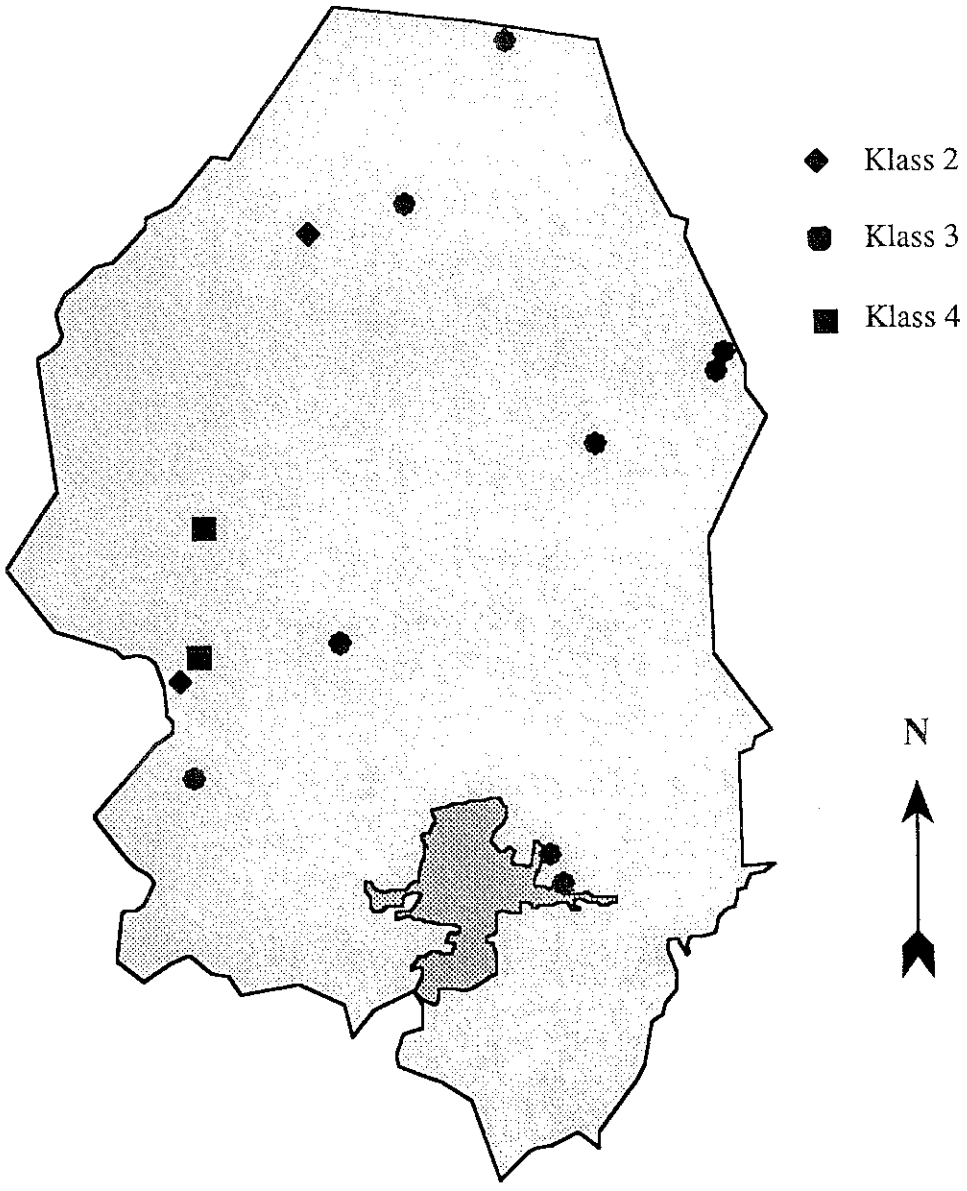

3D8a Slättsjö

Utdrag ur topografiska kartan

3D Kristianstad NV

Skala 1:50 000

0 500 1000 1500 m

N

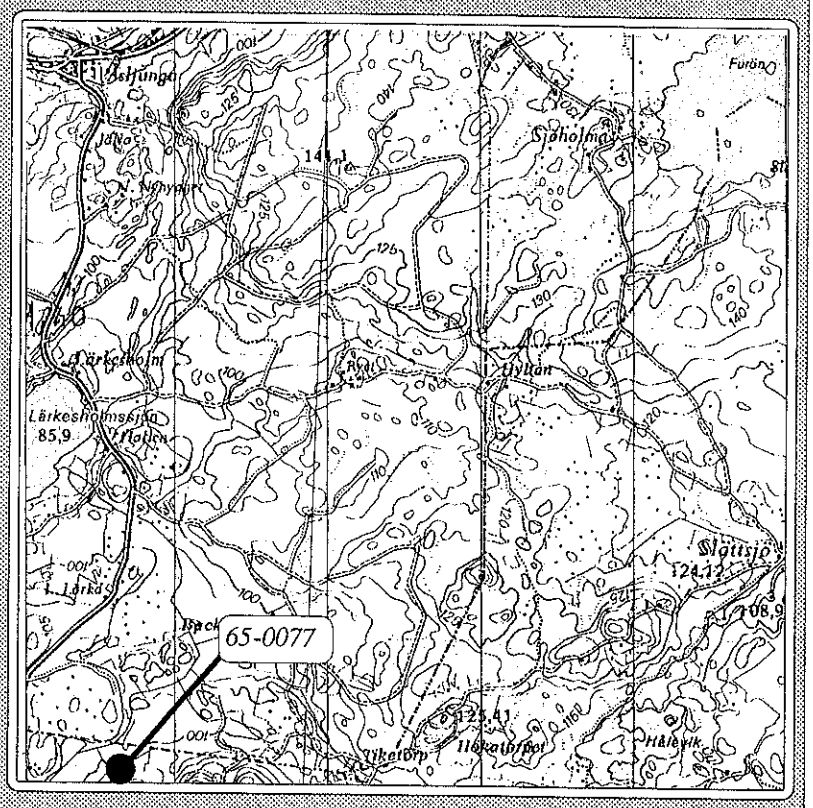

Obj. nr	Obj. namn	Naturtyp	Värde-klass	Areal (ha)	Övrigt
65-0077	Per -Turs	Öppen hagmark	3	1,0	Se 3D7a

3C7j Bälinge

Utdrag ur topografiska kartan

3C Helsingborg NO

Skala 1:50 000

0 500 1000 1500 m

N

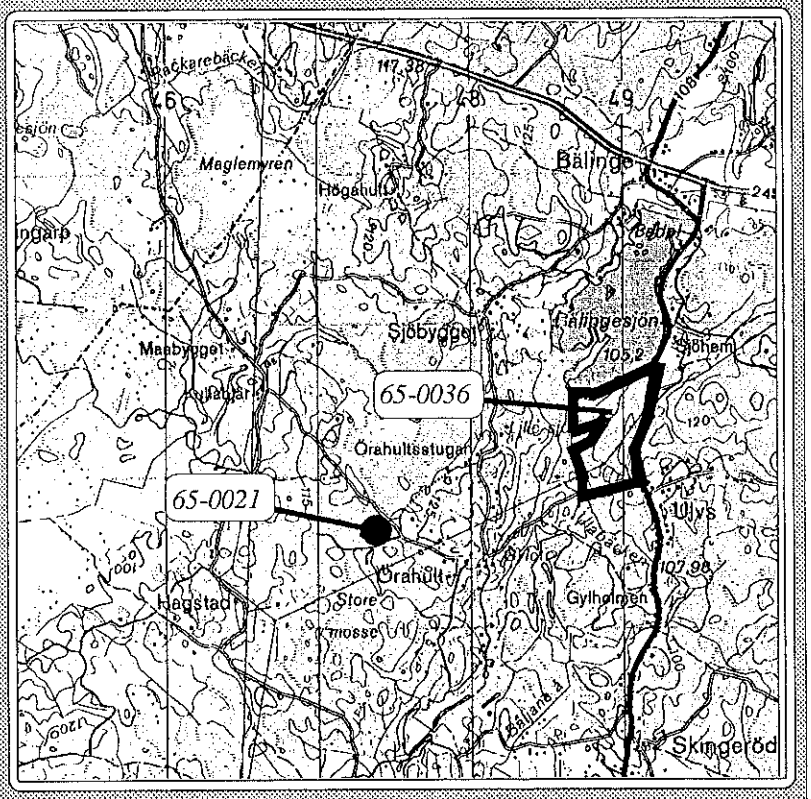

Obj. nr	Obj. namn	Naturtyp	Värde-klass	Areal (ha)	Övrigt
65-0021	Örahult	Annan öppen utmark	2	2,0	
65-0036	Gästgivaregården	Annan hagmark	3	15,0	

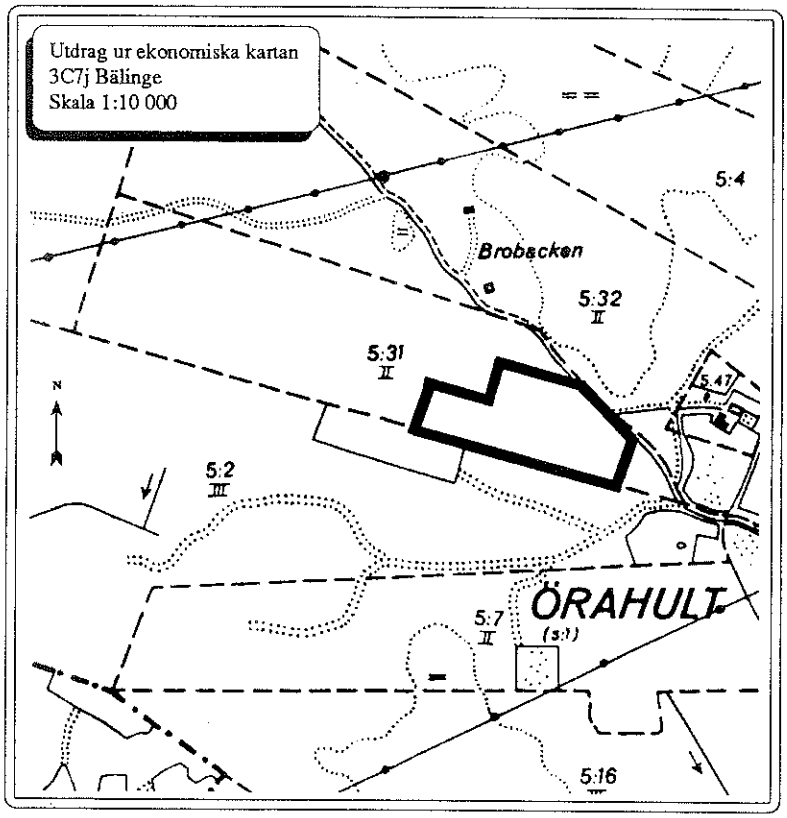

Objekt nummer: 65-0021

Värdeklass: 2

Objektnamn: Örahult

Socken: Perstorp

Inventeringsdatum: 88-08-25

Inventerare: KAO

Naturgeografisk region: 8

Koordinat: 3C7J1C7D

Areal (ha): 2,0

Naturtyp: Annan öppen utmark

Vegetationstyper:
Gräshed av rödventyp
Gräshed av staggtyp
Fuktäng
Öppet fastmattekärr

Allmän beskrivning: Gammal, blockrik utmark med enbevuxna backar, fuktängar och kärrmarker samt gles blandskog med gran, tall, ek och björk.

Vegetation: Gräshedsvegetation med inslag av fattigkärrsvegetation. I artlistan finns bland annat blåtåtel, stagg, rödven, kruståtel, stenmåra, gökärt, blodrot, ängsviol, ljung, blåbär och lingon. Bland de betesindikerande arterna finns knägräs och borsttåg.

Hävd: Området betas av nöt och är välhävdat.

Markhistoria: Den ekonomiska kartan från 1929 anger öppen mark för större delen av området. Den västligaste delen var åker.

Ingrepp, påverkan: Saknas.

Kulturhistoriska spår: Saknas.

Befintliga planer och skydd: Området är med i länets åtgärdsprogram för bevarande av odlingslandskapet (område nr 1).

Dokumentation: Saknas.

Omdöme: Ett välhävdat objekt med en vegetation som saknar spår av kvävegödselmedel.

Urvalskriterier: A1.

3D7a Dalshult

Utdrag ur topografiska kartan

3D Kristianstad NV

Skala 1:50 000

0 500 1000 1500 m

N

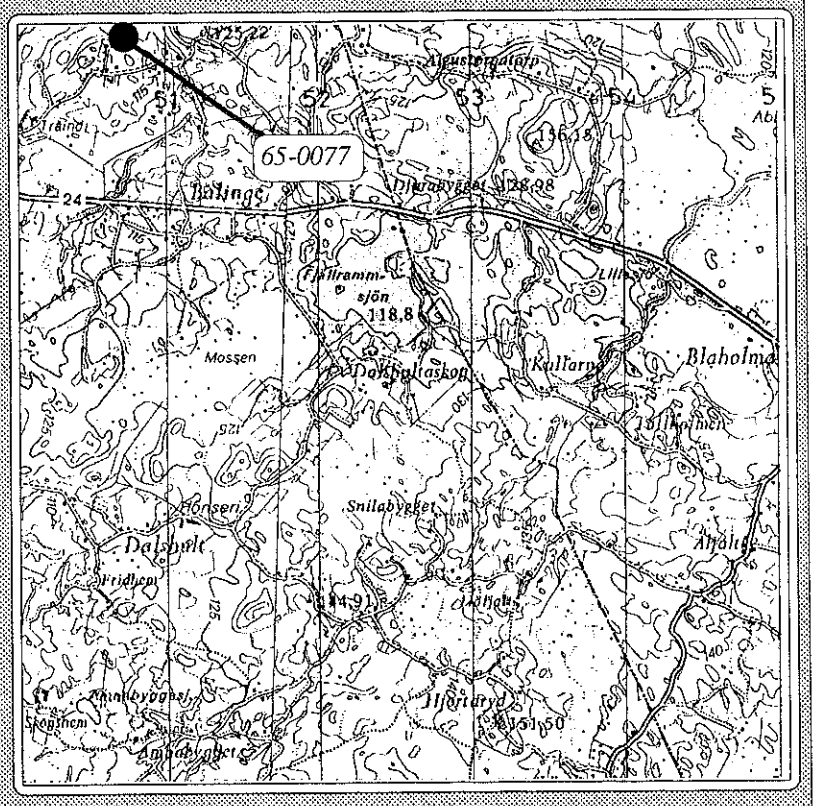

Obj. nr	Obj. namn	Naturtyp	Värde-klass	Areal (ha)	Övrigt
65-0077	Per -Turs	Öppen hagmark	3	1,0	Se även 3D8a

3C6j Oderljunga

Utdrag ur topografiska kartan

3C Helsingborg NO

Skala 1:50 000

0 500 1000 1500 m

N



Obj. nr	Obj. namn	Naturtyp	Värde-klass	Areal (ha)	Övrigt
65-0239	Toarp	Öppen hagmark	4	2,5	

3D6a Vasabygget

Utdrag ur topografiska kartan

3D Kristianstad NV

Skala 1:50 000

0 500 1000 1500 m

N

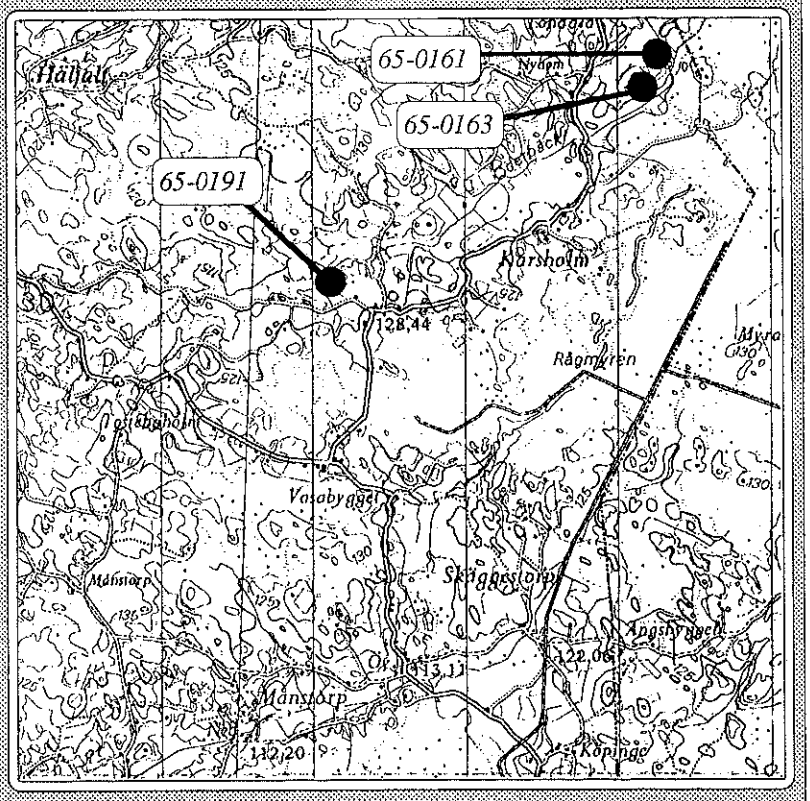

Obj. nr	Obj. namn	Naturtyp	Värde-klass	Areal (ha)	Övrigt
65-0161	Oderbäck 1	Enefälad	3	1,1	
65-0163	Oderbäck 2	Öppen hagmark	3	0,5	
65-0191	Karsholm	Annan hagmark	3	0,8	

3C5j Ebbarp

Utdrag ur topografiska kartan

3C Helsingborg NO

Skala 1:50 000

0 500 1000 1500 m

N

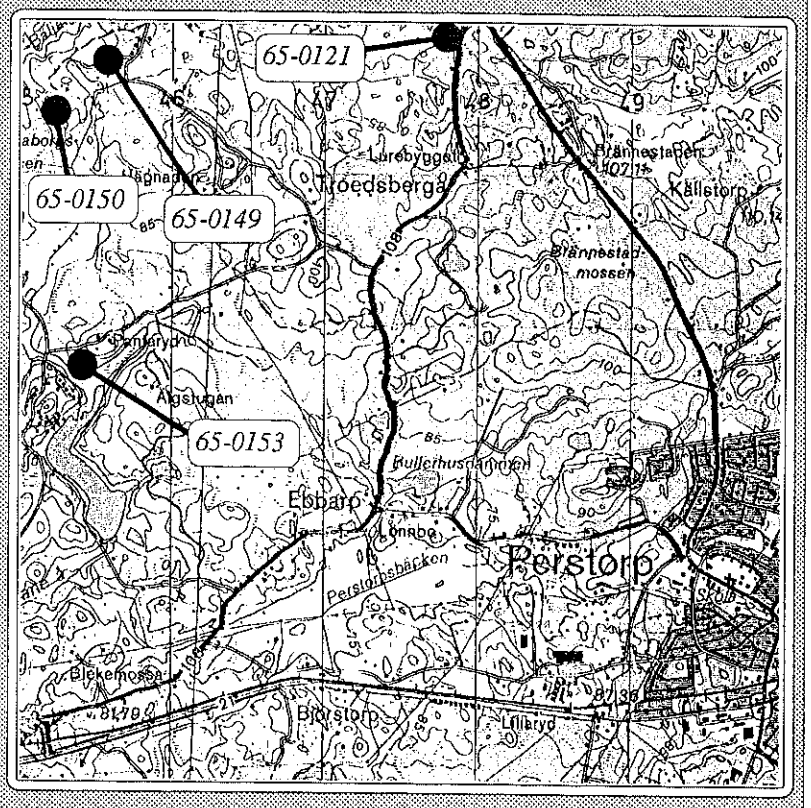

Obj. nr	Obj. namn	Naturtyp	Värde-klass	Areal (ha)	Övrigt
65-0121	Harholma	Annan hagmark	3	2,0	
65-0149	Kåshässle 1	Öppen hagmark	4	1,5	
65-0150	Kåshässle 2	Enefälad	2	2,0	
65-0153	Pantaryd	Annan hagmark	3	3,2	

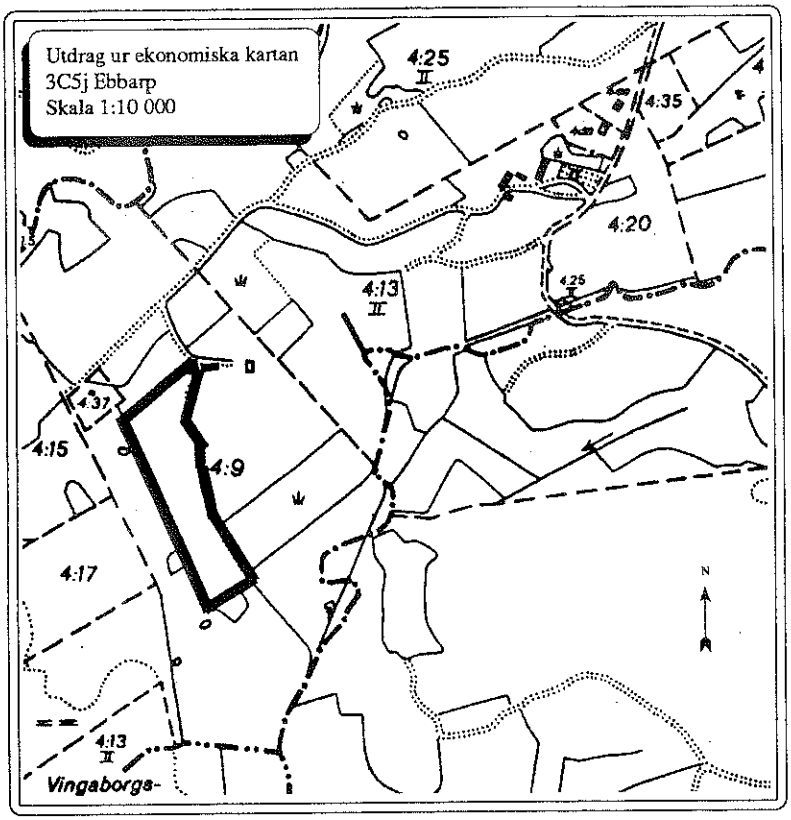

Objekt nummer: 65-0150

Värdeklass: 2

Objektnamn: Kåshässle 2

Socken: Perstorp

Inventeringsdatum: 88-09-01

Inventerare: KAO

Naturgeografisk region: 8

Koordinat: 3C5J4A3C

Areal (ha): 2,0

Naturtyp: Enefälad

Vegetationstyper:
Rished av ljungtyp
Gräshed av rödventyp

Allmän beskrivning: Vacker gammal enefälad med en åsrygg. I trädskiktet finns dungar av tall och björk. Buskskiktet domineras av spridda enbuskage. En betad skog finns omedelbart nordost om objektet.

Vegetation: Gräshedsvegetation som saknar tydliga spår av kvävepåverkan. Inom objektet förekommer slåttergubbe, knägräs, ögontröst, jungfrulin och svinrot i stort antal. I övrigt finns bland annatblåtåtel, röllika, liten blåklocka, smultron, revfibbla, gråfibbla, åkervädd, gökärt, käringtand, blodrot, brunört, ängsvädd, skogsklöver, lingon och ljung.

Hävd: Området betas av nöt och är svagt hävdat.

Markhistoria: Den ekonomiska kartan från 1929 anger barrskog med inslag av lövträd.

Ingrepp, påverkan: Det låga betestrycket medför att objektet håller på att växa igen.

Kulturhistoriska spår: Saknas.

Befintliga planer och skydd: Saknas.

Dokumentation: Saknas.

Omdöme: Ett fint men svagt hävdat objekt med en vegetation som saknar spår tydliga spår av kvävegödselmedel. Hävdkontinuiteten är sannolikt lång och flera betes- och slåtterindikerande växter förekommer inom objektet. Igenväxningen har ännu inte förstört grässvålen. Objektet är dock i starkt behov av träd- och buskröjning. Området har mycket höga botaniska värden varför restaureringåtgärder bedöms vara meningsfulla.

Urvalskriterier: A2, B.

3D5a Perstorp

Utdrag ur topografiska kartan

3D Kristianstad NV

Skala 1:50 000

0 500 1000 1500 m

N

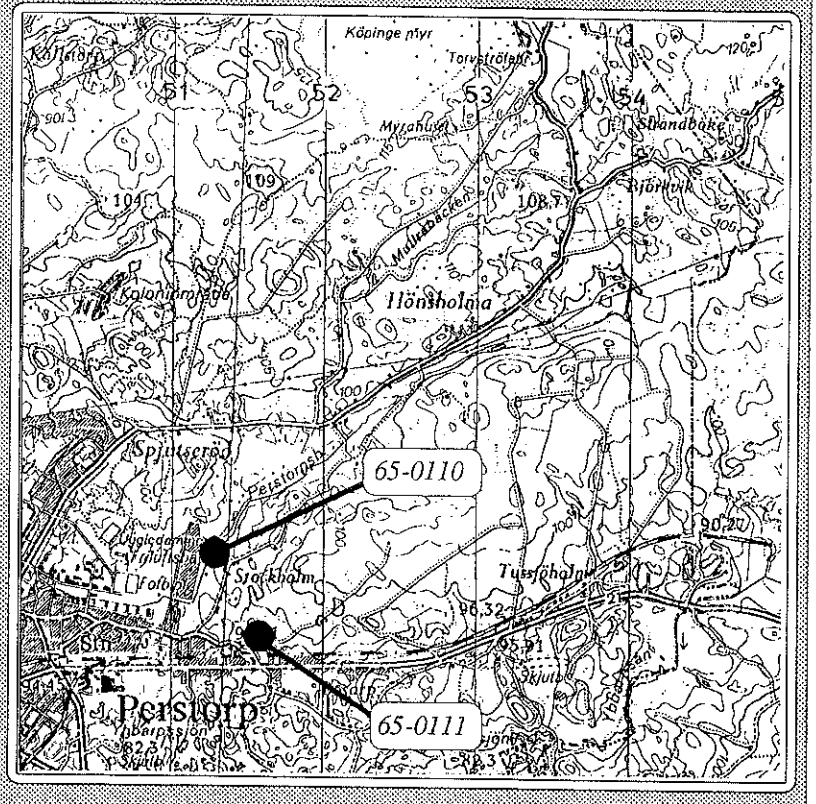

Obj. nr	Obj. namn	Naturtyp	Värde-klass	Areal (ha)	Övrigt
65-0110	Stockholm 1	Öppen hagmark	3	1,0	
65-0111	Stockholm 2	Annan hagmark	3	5,2	

ÄNGS- OCH HAGMARKER I KRISTIANSTADS LÄN

Bilaga H

Kommunrapport Simrishamn



LÄNSSTYRELSEN I KRISTIANSTADS LÄN 1993

Bilaga H SIMRISHAMNS KOMMUN

Översiktskarta

Skala 1:250 000

Större väg

Tätort

Insjö

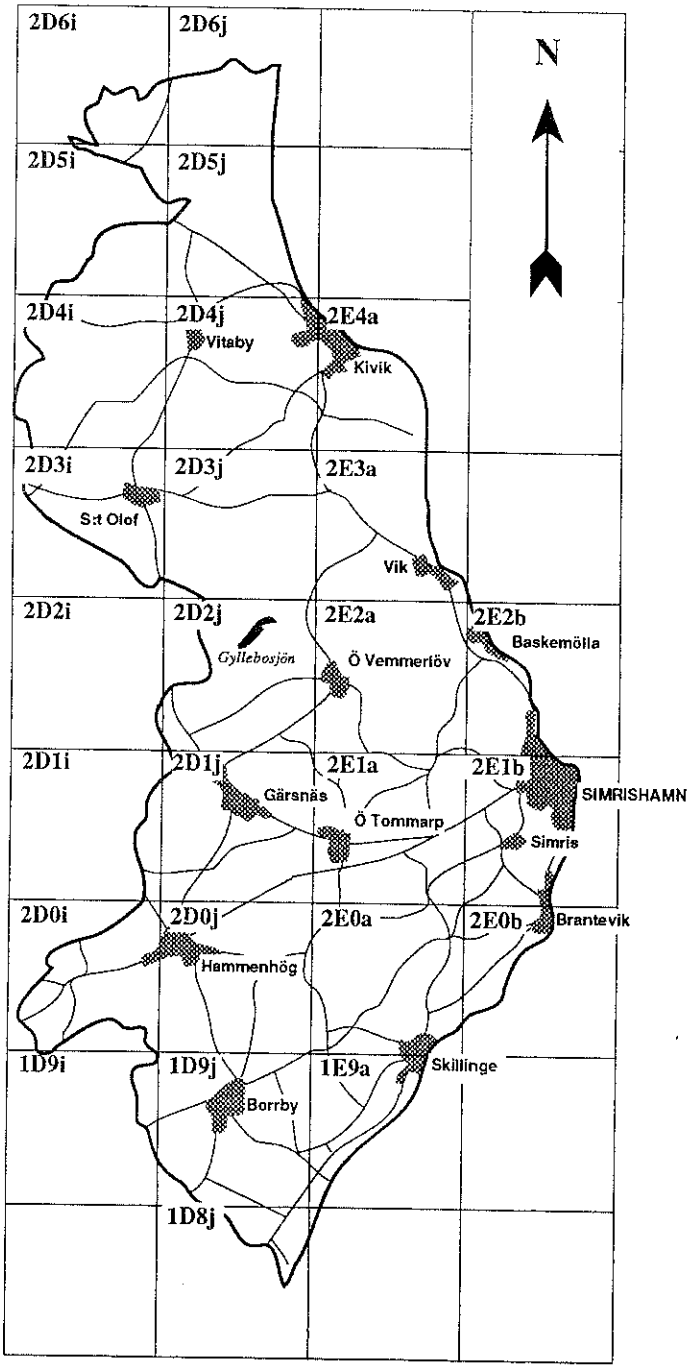

Rutnätet visar bladindelningen av ekonomiska kartan samt beteckningen på respektive kartblad.

Kartblad		Sida
2D6i Tulleboda		6
2D6j Maglehem		8
2D5i Brösarp		11
2D5j Ravlunda		12
2D4i Tåghusa		18
2D4j Vitaby		21
2E4a Kivik		23
2D3i S:t Olof		28
3D3j Raskarum		29
2E3a Rörum		30
2D2i Tunbyholm	Inga objekt	
2D2j Gyllebo		33
2E2a Ö Vemmerlöv		38
2E2b Baskemölla		39
2D1i Ö Ingelstad	Inga objekt	
2D1j Gärsnäs	Inga objekt	
2E1a Järrestad		42
2E1b Simrishamn		44
2D0i Hannas	Inga objekt	
2D0j Hammenhög	Inga objekt	
2E0a Glimmingehus		49
2E0b Brantevik		54
1D9i Löderup	Inga objekt	
1D9j Borrby	Inga objekt	
1E9a Örnahusen		56
1D8j Sandhammaren		58

Tryck: Länsstyrelsen i Kristianstads län
Tryckort: Kristianstad
Upplaga: 100
År: 1993

Allmänt kartmaterial från Lantmäteriet. Medgivande LO 93105. Godkänd från sekretessynpunkt för spridning. Lantmäteriverket 1993-06-21.

Samtliga klass 1-, 2-, 3- och 4-objekt i Simrishamns kommun

Objekt-nummer	Objektnamn	Klass	Naturtyp	Areal	Församling	Top. karta	Ek. karta	Koordinat	Natur-geogr. region	Urvals-kriterier
81-0001.	Ravlundafältet	2	Annan öppen utmark	900,0	Ravlunda	2DNO	2D6j, 2D5j	2D6J0C2H	7	B
81-0003.	Glimmeboda	2	Annan öppen utmark	31,5	Ravlunda	2DNO	2D5i, 2D6i	2D6I0C1E	7	B, A2
81-0016.	Kungsmölle	1	Öppen hagmark	3,0	Ravlunda	2DNO	2D5j	2D5J3A5E	7	B
81-0021.	Stigelund	2	Annan hagmark	20,8	Ravlunda	2DNO	2D5j	2D5J1D9B	7	B, A2
81-0023.	O Ravlunda	4	Öppen hagmark	13,0	Ravlunda	2DNO	2D5j	2D5j1B7G	7	*
81-0027.	Vitaby	3	Öppen hagmark	6,8	Vitaby	2DNO	2D5j	2D5J0E6B	7	*
81-0030.	Lindgrens backar	1	Annan öppen utmark	16,8	Ravlunda	2DNO	2D5j	2D5J2D9H	7	A1, B, C
81-0033.	Vitsmölla	1	Annan öppen utmark	37,5	Vitaby	2DNO	2D5j	2D5J1E2B	7	A1, B, C
81-0035.	Marknadsplatsen	2	Annan öppen utmark	29,0	Vitaby	2DNO	2D5j, 2D4j, 2E4a	2D5J0E0H	7	B, D
81-0036.	Bjärnaboda 1	3	Öppen hagmark	3,5	Vitaby	2DSO	2D4i	2D4I4B2B	8	*
81-0037.	Bjärnaboda 2	3	Buskrik utmark	2,6	Vitaby	2DSO	2D4i	2D4I4B6I	8	*
81-0041.	Holmarna	3	Buskrik utmark	1,0	Sankt Olof	2DSO	2D4i	2D4I1C7F	8	*
81-0042.	Västeränga	3	Annan öppen utmark	3,9	Vitaby	2DSO	2D4i	2D4I3C9C	8	*
81-0043:1.	Axlahult 1	2	Enefälad	8,5	Vitaby	2DSO	2D4i	2D4I3C5F	8	A2, B
81-0043:2.	Axlahult 2	2	Annan öppen utmark	4,5	Vitaby	2DSO	2D4i	2D4I3C5F	8	A2, B
81-0058.	Attusa	2	Öppen hagmark	4,2	Sankt Olof	2DSO	2D4i	2D4I0B2C	8	A1, B
81-0069.	Tåghusa	4	Annan öppen utmark	0,9	Sankt Olof	2DSO	2D4i	2D4I2D7E	7	*
81-0072.	N Tåghusa	4	Öppen hagmark	0,9	Sankt Olof	2DSO	2D4i	2D4I2D2C	7	*
81-0079.	Nöteboda	3	Öppen hagmark	1,7	Sankt Olof	2DSO	2D4i	2D4I1D0J	8	*
81-0087.	Vitabyhus	3	Öppen hagmark	3,4	Vitaby	2DSO	2D4i, 2D4j	2D4J4A8B	8	*
81-0106.	Bästekille	4	Öppen hagmark	14,5	Södra Mellby	2DSO	2D4j	2D4J1B4H	7	*
81-0113.	Ängalund	2	Enefälad	2,5	Södra Mellby	2DSO	2D4j	2D4J1C1J8	A2, B	
81-0116.	Åkarp 1	4	Annan öppen utmark	1,3	Södra Mellby	2DSO	2D4j	2D4J0D7B	7	*
81-0117.	Åkarp 2	4	Annan hagmark	4,1	Södra Mellby	2DSO	2D4j	2D4j0C8J	7	*
81-0119.	Åkarp 3	4	Enefälad	1,1	Södra Mellby	2DSO	2D4j	2D4J0C3I	7	*
81-0125.	Åkarp 4	4	Enefälad	7,2	Södra Mellby	2DSO	2D4j	2D4J0D1C	7	*
81-0142.	Lilla Stenshuvud	4	Annan hagmark	3,7	Södra Mellby	2DSO	2E4a	2E4A2B6H	7	*
81-0148.	Svabesholm	2	Enefälad	17,0	Södra Mellby	2DSO	2E4a	2E4A1B0I	8	A1, A2, B, C
81-0150.	Stenshuvud 1	2	Enefälad	5,9	Södra Mellby	2DSO	2E4a	2E4A0D8G	8	A2
81-0152.	Stenshuvud 2	1	Annan öppen utmark	6,1	Södra Mellby	2DSO	2E4a	2E4A0D6E	8	A2, B, C
81-0153.	Stenshuvud 3	2	Annan öppen utmark	34,9	Södra Mellby	2DSO	2E4a, 2E3a	2E4A0D1F	8	A2
81-0154.	Stenshuvud 4	3	Annan öppen utmark	0,2	Södra Mellby	2DSO	2E4a	2E4A0D6B	8	*
81-0155.	Stenshuvud 5	3	Öppen hagmark	1,0	Södra Mellby	2DSO	2E4a	2E4A0D7A	8	*
81-0160.	Ekeröd	3	Annan hagmark	3,0	Sankt Olof	2DSO	2D3i	2D3I3A9H	8	*
81-0191.	Raskarum 1	3	Öppen hagmark	15,9	Sankt Olof	2DSO	2D3j	2D3J3A2G	8	*
81-0197.	Raskarum 2	3	Öppen hagmark	2,2	Sankt Olof	2DSO	2D3j	2D3J4B6H	8	*
81-0199.	Raskarum 3	3	Öppen hagmark	5,9	Sankt Olof	2DSO	2D3j	2D3J3B2G	8	*
81-0205.	Stråntebacka	4	Öppen hagmark	3,2	Sankt Olof	2DSO	2D3j	2D3J4C1F	7	*
81-0212.	Dälperöd	4	Enefälad	0,7	Rörum	2DSO	2D3j	2D3J2D8F	7	*
81-0215.	Rörums käsk	3	Öppen hagmark	2,0	Rörum	2DSO	2D3j	2D3J3E5I	8	*
81-0217.	Skånsbäck	4	Öppen hagmark	2,9	Sankt Olof	2DSO	2D3j	2D3J1A2C	7	*
81-0222.	Älmhult 1	3	Enefälad	2,0	Sankt Olof	2DSO	2D3j	2D3J1B4E	8	*
81-0225.	Almhult 2	4	Enefälad	0,8	Sankt Olof	2DSO	2D3j	2D3 J1C4C	7	*
81-0229.	Björklunda	3	Öppen hagmark	2,7	Sankt Olof	2DSO	2D3j	2D3J1D4C	8	*
81-0231.	Älmhult 3	4	Öppen hagmark	0,7	Sankt Olof	2DSO	2D3j	2D3J1C1F	7	*
81-0236.	Grönhult	3	Öppen hagmark	6,5	Ö Vemmerlöv	2DSO	2D3j	2D3J0D8F	8	*
81-0249.	Rackapott	3	Öppen hagmark	0,8	Rörum	2DSO	2E3a	2E3A3A3C	7	*
81-0252.	Nybro	3	Öppen hagmark	2,7	Rörum	2DSO	2E3a	2E3A2A2G	7	*
81-0253.	Rörums backar	2	Öppen hagmark	120,0	Ö Vemmerlöv, Rörum	2DSO	2E3a	2E3A1B6I	7	A1, B
81-0257.	Gröta-/Milkafatet	4	Öppen hagmark	1,3	Rörum	2DSO	2E3a	2E3A2B8B	7	*
81-0261.	Gladelund	3	Öppen hagmark	3,7	Södra Mellby	2DSO	2E3a	2E3A4C7G	7	*
81-0263.	Knäbäckshusen	3	Öppen hagmark	5,1	Rörum	2DSO	2E3a	2E3A4D0H	7	*
81-0264.	Rörums strand	3	Annan öppen utmark	4,8	Rörum	2DSO	2E3a	2E3A4D3H	7	*
81-0268.	Vik	4	Havsstrandäng	14,0	Rörum	2DSO	2E3a, 2E2b	2E2B0A1A	7	*
81-0272.	Komstad stengravar	2	Öppen hagmark	3,5	Stiby	2DSO	2D2j	2D2J2A2F	7	A2, B
81-0273.	N Gyllebosjön	4	Öppen hagmark	5,2	Östra Vemmerlöv	2DSO	2D2j	2D2J4D8C	7	*
81-0276.	Gyllebo 1	1	Annan öppen utmark	20,0	Ö Vemmerlöv	2DSO	2D2j	2D2J3C1J	7	A1, B, C
81-0278.	Hivlegården	2	Annan hagmark	28,2	Stiby	2DSO	2D2j	2D2J1C8B	7	A2
81-0279.	Vemmerlövstorp	3	Enefälad	1,5	Ö Vemmerlöv	2DSO	2D2j	2D2J2C2G	7	*
81-0322.	Baskemölla	4	Annan öppen utmark	6,5	Gladsax	2DSO	2E2b	2E2B3B2E	7	*
81-0323.	Hallagården	3	Annan öppen utmark	18,7	Gladsax	2DSO	2E2b	2E2B2B8I	7	*
81-0325.	Bäckhalladalen 1	1	Annan öppen utmark	87,0	Gladsax	2DSO	2E2b, 2E2a	2E2B1A5F	7	A1, A2, B, C, D
81-0327.	Knäcken	3	Öppen hagmark	2,3	Gladsax	2DSO	2E2b	2E2B2C2B	7	*
81-0340.	Dansaren	2	Öppen hagmark	4,7	Järrestad	2DSO	2E1a	2E1A3D8G	7	D, A1
81-0343.	Järrestad	4	Öppen hagmark	0,5	Järrestad	2DSO	2E1a	2E1A1E9A	7	*
81-0345.	Tommarpsån	3	Öppen hagmark	9,8	Ö Tommarp	2DSO	2E1a	2E1A2C0E	7	*
81-0346.	Långbacken	4	Öppen hagmark	4,6	Östra Tommarp	2DSO	2E1a	2E1A0B9A	7	*
81-0347.	Peterslund	3	Öppen hagmark	4,6	Ö Tommarp	2DSO	2E1a	2E1A1C3G	7	*
81-0348.	Impan	3	Annan öppen utmark	23,2	Järrestad, Gladsax	2DSO	2E2b, 2E1b	2E1B4A7D	7	*
81-0354.	Simris	3	Öppen hagmark	2,2	Simris	2DSO	2E1b	2E1B2C1A	7	*
81-0355.	Jungfrukällan	3	Annan öppen utmark	6,7	Simrishamn	2DSO	2E1b	2E1B2D8E	7	*
81-0356.	Simris strandäng	1	Öppen hagmark	56,0	Simrishamn, Simris	2DSO	2E1b	2E1B1C4J	7	A2, B, C
81-0357.	Skansen	3	Annan öppen utmark	5,6	Simrishamn	2DSO	2E1b	2E1B3D6G	7	*
81-0361.	Ö Nöbbelöv	2	Öppen hagmark	2,0	Ö Nöbbelöv	2DSO	2E1b	2E1B0B3B	7	A1, B
81-0375.	Glimminge gård	2	Öppen hagmark	56,0	Bolshög	2DSO	2E1a, 2E0a	2E0A4D2C	7	A1
81-0377.	Stjärnegården	4	Öppen hagmark	2,0	Bolshög	2DSO	2E0a	2E0A2D8B	7	*
81-0378.	Lunkaberg	2	Öppen hagmark	32,0	Ö Nöbbelöv, Bolshög	2DSO	2E0a	2E0A3D1H	7	A1, B, C
81-0388.	Knutsvik	3	Annan öppen utmark	11,3	Ö Nöbbelöv	2DSO	2E0b	2E0B3C7A	7	*
81-0390.	Brantevik	4	Öppen hagmark	3,2	Östra Nöbbelöv	2DSO	2E1a	2E0B4C6D	7	*
81-0391.	Gislövshammar	3	Öppen hagmark	17,2	Ö Nöbbelöv	2DSO	2E0b	2E0B4C6D	7	*
81-0404.	Långeören	2	Annan öppen utmark	2,2	Ö Hoby	2DSO	1E9a	1E9A3D6C	7	B, A1
81-0416.	Mälarhusen 1	3	Annan öppen utmark	1,4	Borrby	2DSO	1D8j	1D8J4E4C	7	*
81-0417.	Mälarhusen 2	3	Öppen hagmark	2,1	Borrby	2DSO	1D8j	1D8J4E3B	7	*
81-0418.	Gyllebo 2	3	Annan hagmark	3,0	Ö Vemmerlöv	2DSO	2D2j	2D2J3D3B	7	*
81-0419.	Gyllebo 3	3	Öppen hagmark	43,0	Ö Vemmerlöv	2DSO	2D2j	2D2J3D1A	7	*

Samtliga klass 1-, 2-, 3- och 4-objekt i Simrishamns kommun (forts.)

Objekt-nummer	Objektnamn	Klass	Naturtyp	Areal	Församling	Top. karta	Ek. karta	Koordinat	Natur-geogr. region	Urvals-kriterier
81-0420.	Bäckhalladalen 2	3	Öppen hagmark	1,0	Gladsax	2DSO	2E2b	2E2B2A1C	7	*
81-0421.	Bäckhalladalen 3	3	Annan öppen utmark	5,5	Gladsax	2DSO	2E2b	2E2B2A2F	7	*
81-0422.	Bäckhalladalen 4	3	Annan öppen utmark	13,7	Gladsax	2DSO	2E2b	2E2B2A6H	7	*
81-0423.	Bäckhalladalen 5	3	Öppen hagmark	11,1	Gladsax	2DSO	2E2b	2E2B1B0F	7	*
81-0424.	Nabben	3	Annan öppen utmark	5,2	Ö Nöbbelöv	2DSO	2E0b	2E0B2B8C	7	*
81-0425.	Branta rör	2	Annan öppen utmark	12,5	Ö Nöbbelöv	2DSO	2E0b	2E0B4C1G	7	A1
81-0426.	N Klammersbäck	3	Öppen hagmark	20,0	Ravlunda	2DNO	2D5j	2D5J2D9H	7	*
81-0427.	S Klammersbäck	3	Öppen hagmark	16,3	Vitaby	2DNO	2D5j	2D5J1E2B	7	*
81-0428.	Mälarhusen 3	3	Öppen hagmark	3,1	Borrby	2DSO	1D8j	1D8J4D4J	7	*
81-0500.	SO Djupadal	4	Öppen hagmark	3,0	Södra Mellby	2DSO	2D4j	2D4J3E5H	7	*

Arealer i ha och antal objekt fördelat på värdeklasser

Klass	1	2	3	4	*Totalt*
Antal objekt	7	19	45	23	*94*
Areal (ha)	226,4	1319,9	309,9	95,3	*1951,5*
Areal/Objekt	32,3	69,5	6,9	4,1	*20,8*

Arealer i ha fördelat på naturtyper och värdeklasser

Naturbetesmarker

	Annan hagmark	Annan öppen utmark	Buskrik utmark	Enefälad	Havs-strand-äng	Öppen hagmark
Klass 1	0,0	167,4	0,0	0,0	0,0	59,0
Klass 2	49,0	1014,6	0,0	33,9	0,0	222,4
Klass 3	6,0	100,2	3,6	3,5	0,0	196,6
Klass 4	7,8	8,7	0,0	9,8	14,0	55,0
Summa	***62,8***	***1290,9***	***3,6***	***47,2***	***14,0***	***533,0***



Objektens geografiska läge i Simrishamns kommun

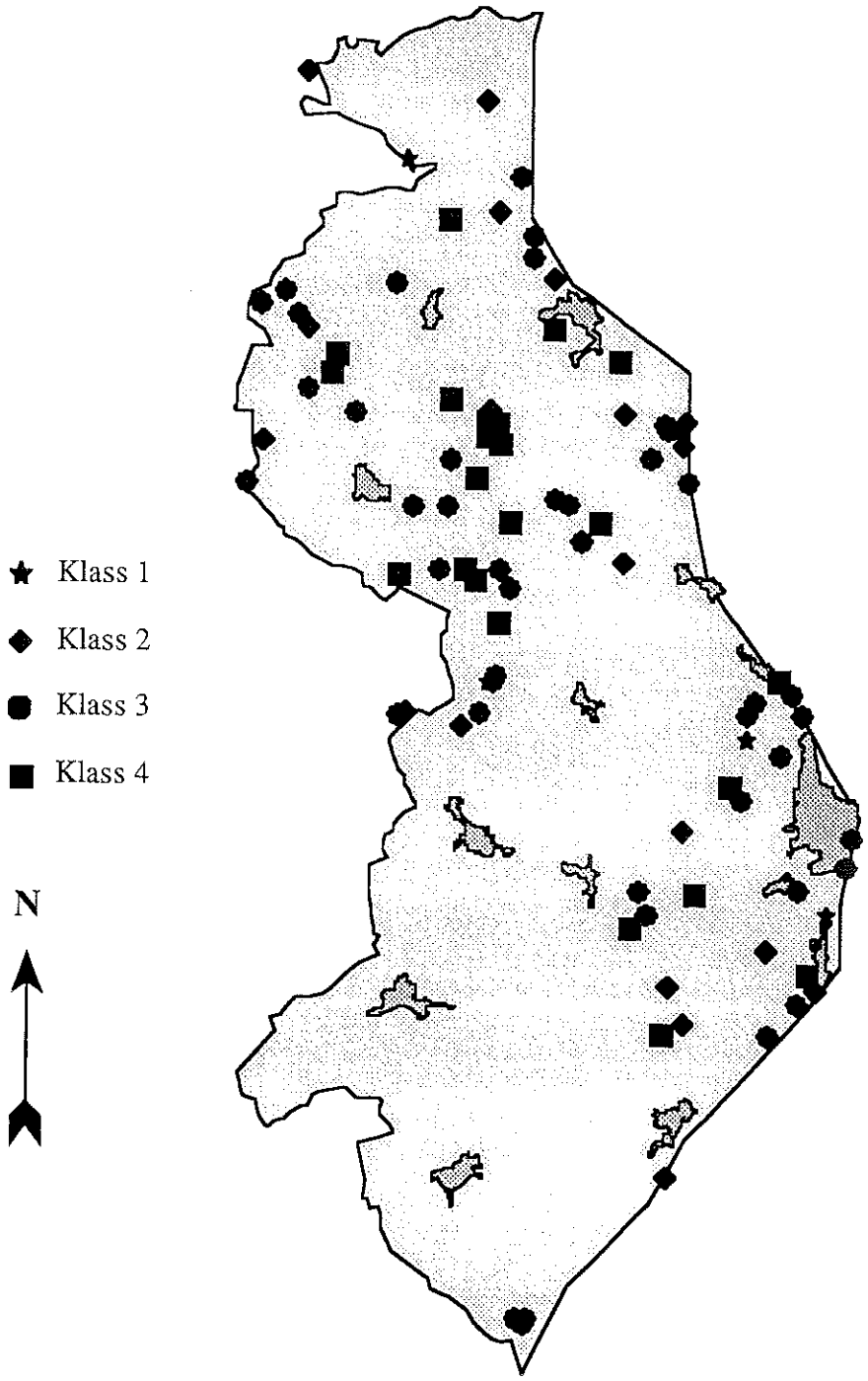

2D6i Tulleboda

Utdrag ur topografiska kartan

2D Tomelilla NO

Skala 1:50 000

0 500 1000 1500 m

N



Obj. nr	Obj. namn	Naturtyp	Värde-klass	Areal (ha)	Övrigt
81-0003	Glimmeboda	Annan öppen utmark	2	31,5	Se även 2D5i

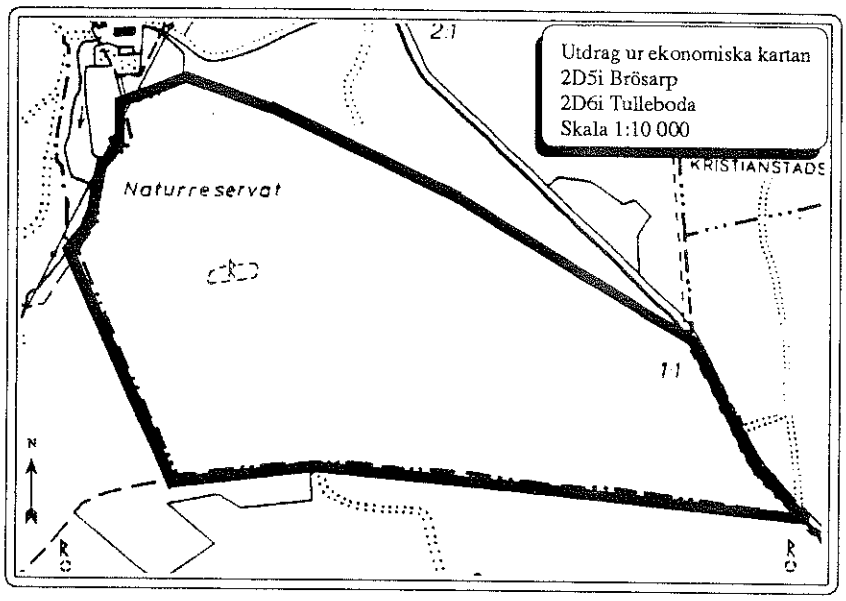

Objekt nummer: 81-0003

Värdeklass: 2

Objektnamn: Glimmeboda

Socken: Ravlunda

Inventeringsdatum: 89-09-01

Inventerare: KAO

Naturgeografisk region: 7

Koordinat: 2D6I0C1E

Areal (ha): 31,5

Naturtyp: Annan öppen utmark

Vegetationstyp: Rished av örtrik ljungtyp
Sandgräshed av borsttåteltyp
Sandgräshed av tofsäxingtyp
Torräng av fårsvingeltyp

Allmän beskrivning: Kuperad och mycket vacker betesmark, huvudsakligen på sandunderlag, strax norr om Verkeån. Mindre partier, ca 25%, är glest bevuxna med enar. Trädskikt saknas nästan helt. Ett parti med åker ingår. I området har tidigare bedrivits jordbruk med "vandrande åkrar". Området gränsar till objekt nr 60-193 samt 60-246 i Tomelilla kommun.

Vegetation: Örtrik ljunghed och gräshed dominerar, den senare delvis som borsttåtelhed. Även artfattiga områden med krusttåtel som dominerande art förekommer. Vissa partier utgörs av fårsvingeltorräng. Små fragment består av sandstäpp med bland annat tofsäxing och sandsvingel. Bland övriga arter kan nämnas vanlig ögontröst, hedblomster, rotfibbla, monke, puktörne, trift, sandnejlika och knölsmörblomma.

Hävd: Större delen av området är svagt hävdat. Ljungen är grov och tenderar att breda ut sig. Mindre partier, ca 25%, är svagt igenväxta.

Markhistoria: Stora delar av området har troligen tidigare varit uppodlade periodvis. Den ekonomiska kartan från 1934 anger dock betesmark, förutom ett par mindre åkerlappar i sydväst och sydost.

Ingrepp, påverkan: Området är ej kvävegödslat, men bär spår av tidigare uppodling.

Kulturhistoriska spår: En fornlämning med resta stenar och klumpstenar, som kan vara rester av en eller flera domarringar, finns inom objektet.

Befintliga planer och skydd: Området är av riksintresse för naturvård och friluftsliv (område NL 39 resp. FL 4). Området har avsatts som naturreservat.

Dokumentation: Skötselplan för Verkeåns naturreservat.

Omdöme: Inom objektet förekommer den i Sverige mycket sällsynta vegetationstypen sandstäpp. Sandstäppen är beroende av omröring i marken. Den urgamla typen av jordbruk med ambulerande åkrar har troligen bedrivits i området, vilket sannolikt har bidragit till att sandstäppen fortfarande finns kvar.

Urvalskriterier: B, A2

2D6j Maglehem

Utdrag ur topografiska kartan

2D Tomelilla NO

Skala 1:50 000

0 500 1000 1500 m

N

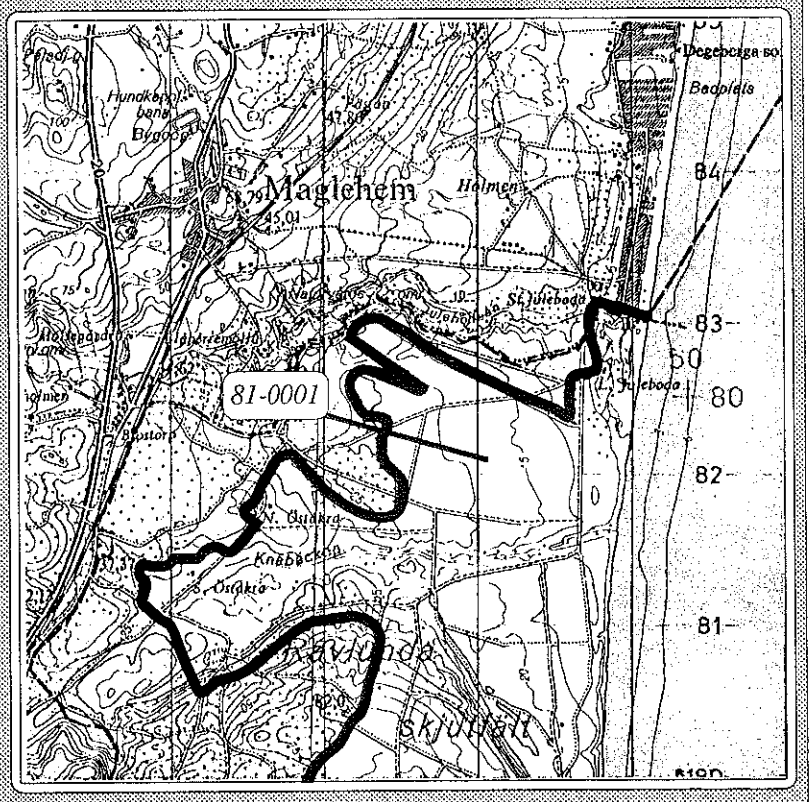

Obj. nr	Obj. namn	Naturtyp	Värde-klass	Areal (ha)	Övrigt
81-0001	Ravlundafältet	Annan öppen utmark	2	900,0	Se även 2D5j

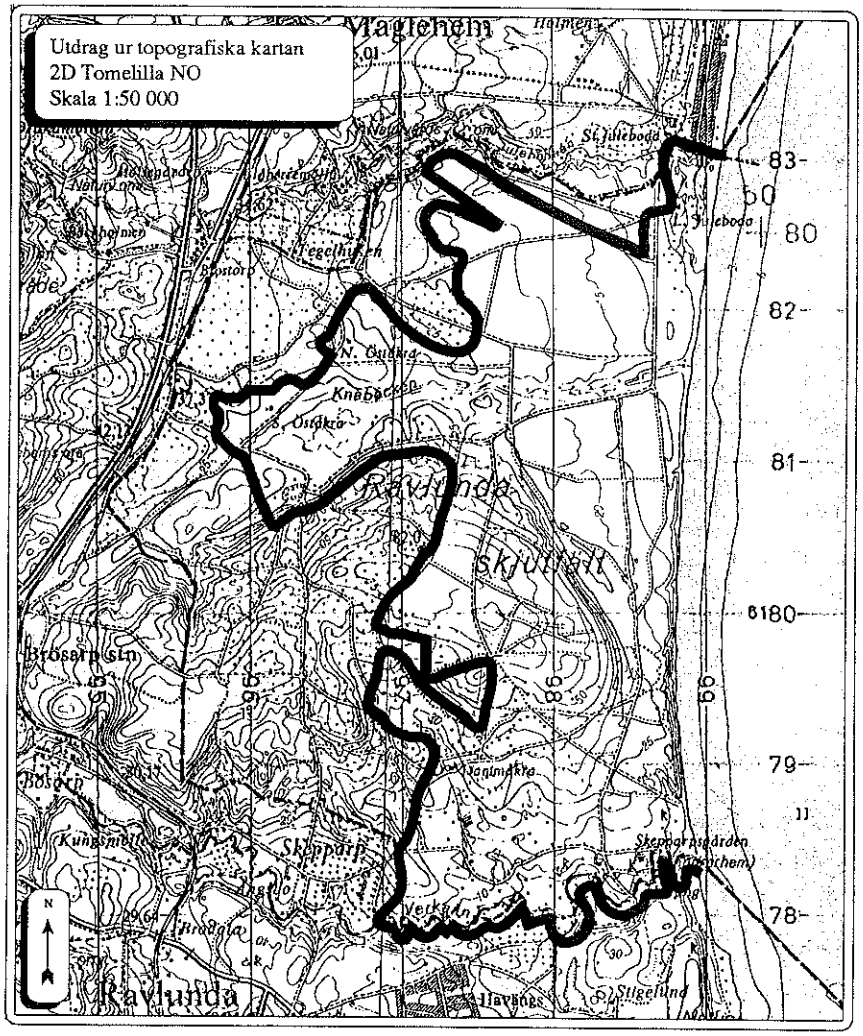

Ojektnummer: 81-0001

Värdeklass: 2

Objektnamn: Ravlundafältet

Socken: Ravlunda

Inv.datum: 89-09-05

Inventerare: KAO

Naturgeografisk region: 7

Koordinat: 2D6J0C2H

Areal (ha): 900,0

Naturtyp:
Annan öppen utmark

Vegetationstyper:
Rished av örtrik ljungtyp
Sandgräshed av borstråteltyp
(Sandgräshed av tofsäxingtyp)
(Torräng av fårsvingeltyp)
(Torräng av örtrik ängshavre–typ)

Allmän beskrivning: Ravlunda skjutfält är på grund av storleken mycket översiktligt inventerat. För att kunna göra en avgränsning av de mest värdefulla delarna krävs en mera omfattande och tidskrävande inventering. Objektet omfattar därför tillsvidare all öppen mark inom skjutfältets gränser. En mindre del i söder, (ca 80 ha), är skyddad på grund av de kulturhistoriska värdena och berörs därför inte av militär verksamhet.

Jordlagret utgörs till största delen av issjösediment. Dessa har en betydande mäktighet i de kustnära delarna. Mindre inslag av morän förekommer samt även områden med flygsand. Närmast havet finns en strandklint. Landskapet höjer sig inåt land i avsatser med stora plana platåer. Objektet är nästan helt öppet. Trädridåer och dungar med bland annat ek, bok, björk och al växer främst i anslutning till vattendrag samt på sluttningarna.

Skjutfältet avgränsas i norr av Julebodaån, i söder av Verkeån. Knäbäcken rinner genom områdets norra del.

Naturtypen har hänförts till annan öppen utmark. I själva verket har största delen av objektet varit mer eller mindre extensivt brukad. (Så sent som 1991 hade ett parti odlats upp med råg).

Vegetation: I norr, mot havet, domineras stora områden av trift, och vanliga är rödven och rödsyra. Här växer också bland annat vårbrodd, sandstarr, borsttåtel, gulmåra, hedblomster, fyrkantig johannesört, monke, rödsyra, grönknavel, vitknavel, gul fetknopp, harklöver, taklosta, sandtimotej, gullusern, jordklöver, vårvicker, vårtåtel, backnejlika, bockrot, backtimjan, sandkrassing, sandnarv och sandvita. På vissa partier är knylhavre vanlig. Längre västerut dominerar ljung och rödven med inslag av t ex knägräs, fältmalört, puktörne, spenslig ullört, gullris, spärgel och äkta johannesört. På mindre partier utgöres vegetationen av borsttåtelhed. På ställen där stridsvagnarna har rivit upp sår i markytan dominerar rödsyra. I söder mot havet och i sluttningarna mot Verkeån finns borsttåtelhed och artrika torrängar med växter som ängshavre, getväppling, rödklint, ögontröst, hedblomster, tjärblomster, sandnejlika, bockrot och backtimjan. I kärr och ängar har tidigare (1950- och 1960-talet) noterats arter som näbbstarr, vippstarr, ängsnycklar och majviva. Om dessa arter finns kvar är okänt.

Hävd: Objektet hävdas genom ett extensivt fårbete. Den militära verksamheten leder också till ett visst slitage vilket sannolikt utgör en positiv inverkan på områdets vegetation.

Markhistoria: Ravlunda övergick 1943 i kronans ägo, som skjutfält för Skånska pansarregementet. Fältet omfattade ursprungligen 750 ha men utvidgades 1955 med ytterligare 715 ha. Vid en jämförelse med dels Skånska Rekognosceringskartan (1812-20), dels ekonomiska kartan från 1934, framgår att fördelningen öppen mark - skog idag mest liknar förhållandena i början av 1800-talet. I den norra delen är det troligen öppnare idag än vad det var då. På 1930-talet hade det mesta av den öppna marken norr om Knäbäcken samt smärre delar i söder planterats med tall. Planteringarna har avvecklats efter hand sedan 1943. Området söder om Knäbäck upptogs på 1930-talet huvudsakligen av åkermark, med betesmark mot havet och i sluttningarna. I slutet av 1930-talet bedrevs jordbruket här på följande sätt enligt John Bergman, som då var förvaltare på Christinehof och Högestad. På bättre åkrar närmast gårdarna hade man ett enklare växelbruk med odlingsföljden potatis - råg - vall - vall - råg eller vårsäd. De sämre och längre bort belägna åkrarna var i allmänhet gräsbevuxna, men ibland plöjde man upp en del av dem och sådde råg - potatis - råg eller vårsäd. Därefter fick de valla igen av sig själv och utnyttjades sedan som betesmark under några år innan de åter plöjdes upp. Förhållandena torde ha varit likartade under en lång tid viket kan anas genom Linnés beskrivning av området i hans Skånska resa 1749.

Ingrepp, påverkan: På de delar som har brukats som åker varierar påverkan, från nästan ingen alls på de magraste partierna till en tydlig kvävegödselpåverkan där marken har brukats som åker i sen tid.

Kulturhistoriska spår: Inom objektet finns två dösar från yngre stenåldern, en vid Knäbäcken, samt den kända Havängsdösen vid Verkeåns utlopp. Väster om Haväng vid Skepparp finns ett gravfält från järnåldern med en domarring och ett sjuttiotal resta stenar. Fornlämningarna visar att trakten varit av betydelse sedan urminnes tid. Orsakerna torde från början ha varit givande jakt och fiske, samt den viktiga förekomsten av bärnsten.

Befintliga planer och skydd: Området är av riksintresse för naturvård, friluftsliv och kulturminnesvård (område NL 39 respektive FL 4 och KL 8). Området är även upptaget i länets kulturminnesvårdsplan (område 13).

Dokumentation: Skånes Natur, Årsskrift 1961, behandlar Ravlundafältet i ett flertal artiklar rörande historia, geologi, jordbruk, flora, fauna m m.

Omdöme: Objektet innehåller stora arealer med extensivt hävdade marker vilka är karakteristiska på det underlag som förekommer i den här delen av länet. Trädesbruket har givit upphov till flera av de förekommande vegetationstyperna. Området har en mycket vacker landskapsbild och hyser en hävdberoende flora och fauna.

Urvalskriterier: B.

2D5i Brösarp

Utdrag ur topografiska kartan

2D Tomelilla NO

Skala 1:50 000

0 500 1000 1500 m

N



Obj. nr	Obj. namn	Naturtyp	Värde-klass	Areal (ha)	Övrigt
81-0003	Glimmeboda	Annan öppen utmark	2	31,5	Se 2D6i

2D5j Ravlunda

Utdrag ur topografiska kartan

2D Tomelilla NO

Skala 1:50 000

0 500 1000 1500 m

N

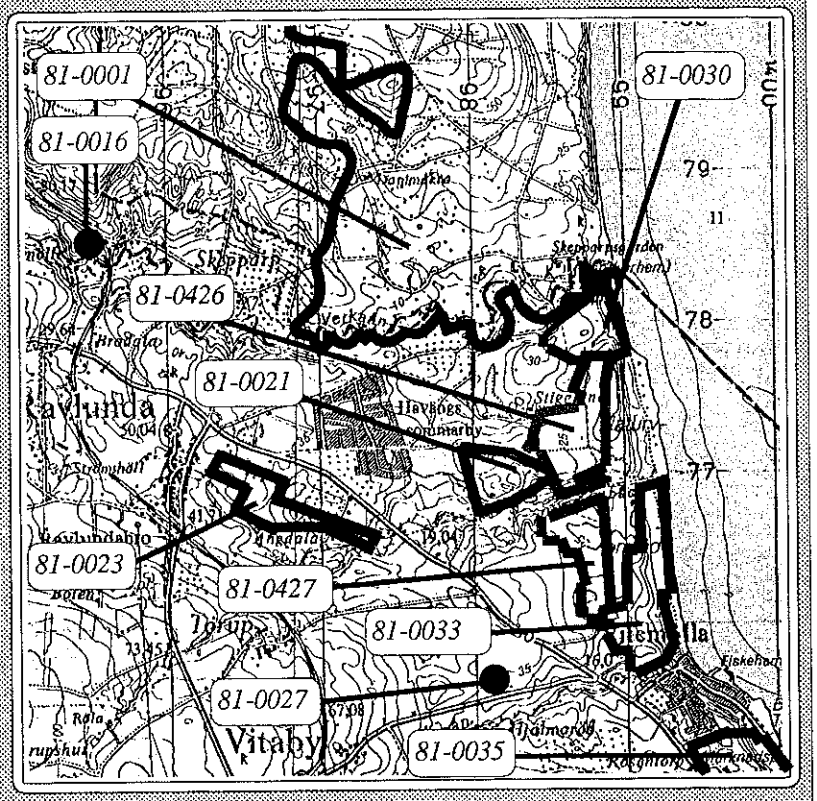

Obj. nr	Obj. namn	Naturtyp	Värde-klass	Areal (ha)	Övrigt
81-0001	Ravlundafältet	Annan öppen utmark	2	900,0	Se 2D6j
81-0016	Kungsmölle	Öppen hagmark	1	3,0	
81-0021	Stigelund	Annan hagmark	2	20,8	
81-0023	O Ravlunda	Öppen hagmark	4	13,0	
81-0027	Vitaby	Öppen hagmark	3	6,8	
81-0030	Lindgrens backar	Annan öppen utmark	1	16,8	
81-0033	Vitemölla	Annan öppen utmark	1	37,5	
81-0035	Marknadsplatsen	Annan öppen utmark	2	29,0	Se även 2D4j, 2E4a
81-0426	N Klammersbäck	Öppen hagmark	3	20,0	
81-0427	S Klammersbäck	Öppen hagmark	3	16,3	

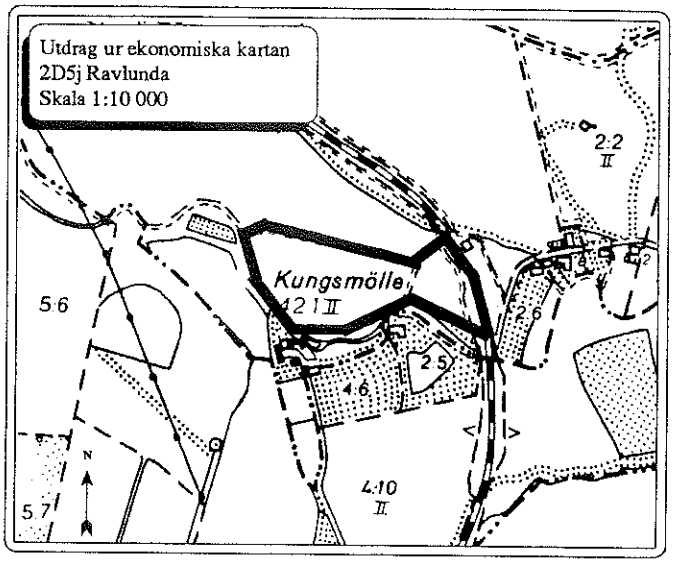

Objekt nummer: 81-0016

Värdeklass: 1

Objektnamn: Kungsmölle

Socken: Ravlunda

Inventeringsdatum: 89-09-05

Inventerare: KAO

Naturgeografisk region: 7

Koordinat: 2D5J3A5E

Areal (ha): 3,0

Naturtyp
Öppen hagmark

Vegetationstyp
Sandgräshed av tofsäxingtyp

Allmän beskrivning: Öppen hagmark på de sandiga branterna mot Verkeån. Området ingår i en större betesmark, med för övrigt ganska trivial och påverkad vegetation. Endast enstaka träd och buskar står i branterna, som tall, ask, al samt en och nypon.

Vegetation: Välutvecklad tofsäxinghed med bl a sandsvingel, borsttåtel, fältmalört, gulmåra, hedblomster, gul fetknopp, backnejlika och backtimjan.

Hävd: Har tidigare varit ohävdat, men ej igenväxt. Hävden har återupptagits under 1991.

Markhistoria: Ekonomiska kartan 1934 anger öppen betesmark.

Ingrepp, påverkan: En svag kvävepåverkan märks på ca 75% av objektets areal.

Befintliga planer och skydd: Västra delen ingår i naturreservatet Verkeån, dock är hela området föreslaget som naturreservat i naturvårdsplan, L-län, 1975, område 4. Riksområde naturvård NL 39, riksområde friluftsliv FL 4, riksområde kulturminnesvård KL 8. Dessutom riksområde för turism och friluftsliv enligt NRL 3 kap., 1, 2 §§. Kulturminnesvårdsplan, L-län 1984, område 13.

Dokumentation: Göran Mattiasson (1974).

Omdöme: Inom objektet förekommer hävdade marker med sandstäppsvegetation.

Urvalskriterier: B, A1.

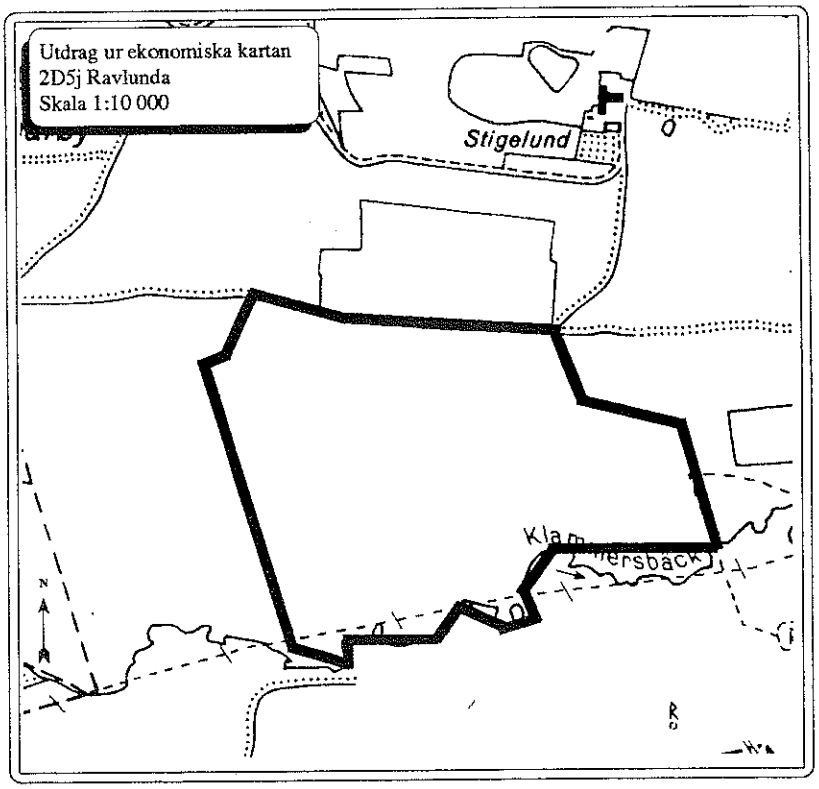

Objekt nummer: 81-0021

Värdeklass: 2

Objektnamn: Stigelund

Socken: Ravlunda

Inventeringsdatum: 89-09-05

Inventerare: KAO

Naturgeografisk region: 7

Koordinat: 2D5J1D9B

Areal (ha): 20,8

Naturtyp
Annan hagmark

Vegetationstyp
Sandgräshed av borsttåteltyp
Torräng av fårsvingeltyp

Allmän beskrivning: Större delen av objektet utgöres av en gles, vacker tallskog på sand. I söder sluttar marken ned mot Klammersbäck. Även lövträd, exempelvis ask, rönn, björk och al förekommer. I buskskiktet växer hassel, björnbär, slån, hagtorn och lövsly. Ca 25% av objektet är helt öppet.

Vegetation: Borsttåtelhed och fårsvingeltorräng med bland annat solvända, hedblomster, fältvädd, luktvädd, axveronika, sandnejlika, backtimjan, trift, vårbrodd och smultron.

Hävd: Området betas med nöt, men är delvis svagt hävdat och igenväxande.

Markhistoria: Ekonomiska kartan 1934 anger barrskog, som dock planterats under 1800-talet. Skånska Rekognosceringskartan (1812 - 1820) anger öppen mark.

Ingrepp, påverkan: Saknas.

Befintliga planer och skydd: Objektet ligger inom ett område som planeras att ingå i naturreservatet Vitemölla strandbackar. Området är av riksintresse för naturvård, friluftsliv och kulturminnesvård (område NL39, FL 4 respektive KL 8). Området är även av riksintresse för turism och friluftsliv enligt NRL 3 kap. 1 och 2 §§. Ett landskapsbildsskydd är föreslaget i länets naturvårdsplan från 1975 (område 7). Marken är även upptagen i länets kulturminnesvårdsprogram (område 13).

Dokumentation: Förslag till skötselplan upprättad av John Erik Nilsson (1987).

Omdöme: Området har, trots planteringen av den idag fullvuxna och glesa tallskogen, bibehållit en skyddsvärd vegetation med flera sällsynta och hänsynskrävande arter.

Urvalskriterier: B, (A2)

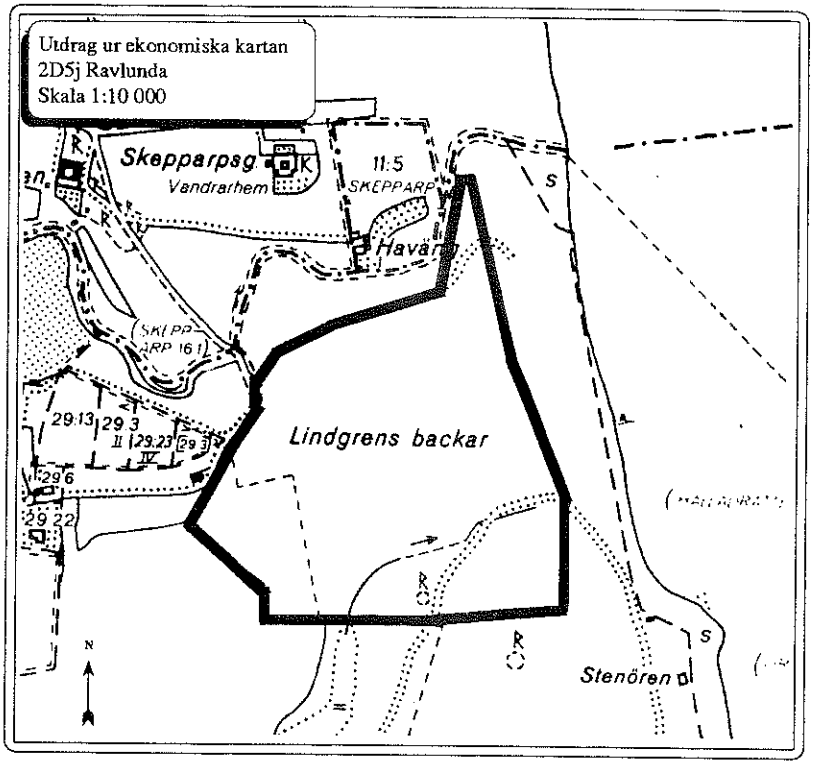

Objekt nummer: 81-0030

Värdeklass: 1

Objektnamn: Lindgrens backar

Socken: Ravlunda

Inventeringsdatum: 89-09-05

Inventerare: KAO

Naturgeografisk region: 7

Koordinat: 2D5J2D9H

Areal (ha): 16,8

Naturtyp
Annan öppen utmark

Vegetationstyp
Sandgräshed av borsttåteltyp
Torräng av fårsvingeltyp
Torräng av örtrik ängshavretyp

Allmän beskrivning: Objektet är beläget inom naturreservatet Vitemölla strandbackar. Lindgrens backar, eller Öradekärrsängen som är det gamla namnet, ligger vackert på en platå av isälvsavlagringar som stupar brant mot havet i öster ca 150 mater innanför strandlinjen. Betesmarkerna är öppna, med enstaka solitärer och dungar av tall samt hagtorn, nypon och slån. På den branta sluttningen vid Lindgrens länga i norr är buskskiktet tätare.

Vegetation: Större delen av objektet domineras av borsttåtelhed, som här och var övergår i torräng av örtrik ängshavretyp/fårsvingeltyp. Vegetationstyperna är svåra att inordna i Nordiska ministerrådets indelningssystem. Inom objektet växer bland annat sandnejlika i rikligt antal samt även fältmalört, hedblomster, sandstarr, rotfibbla, monke, puktörne, fältvädd, trift, bockrot och backtimjan. Vid stranden, intill objektet, förkommer martorn, spjutskråp och strandärt.

Hävd: Objektet är välhävdat med undantag för partier i den västra del en som är svagt hävdade.

Markhistoria: Ekonomiska kartan 1934 anger öppen betesmark, men större delen av området har troligen varit periodvis uppodlat. I början av 1900-talet betades marken ända ut till havet. På Gerhard Burmans karta från 1684 är området markerat som ekskog.

Ingrepp, påverkan: Saknas.

Befintliga planer och skydd: Området är avsatt som naturreservat 1964. Objeketet är även av riksintresse för naturvård, friluftsliv och kulturminnesvård, (område NL 39, FL 4 repektive KL 8). Objketet är även av riksintresse för turism och friluftsliv enligt NRL 3 kap. 1 och 2 §§, samt kustområde enligt NRL 3 kap. 1 och 4 §§. Objektet är även upptaget i länets kulturminnesvårdsprogram från 1984, (område 13).

Dokumentation: Ljungberg, K. O., Persson, Y. (1973). Mattiasson, G. (1977). Förslag till skötselplan, Nilsson 1987.

Omdöme: De vackra betesmarkerna har en mycket artrik och värdefull vegetation. Åtskilliga skyddsvärda växter växer i riklig mängd inom området.

Urvalskriterier: A1, B, C

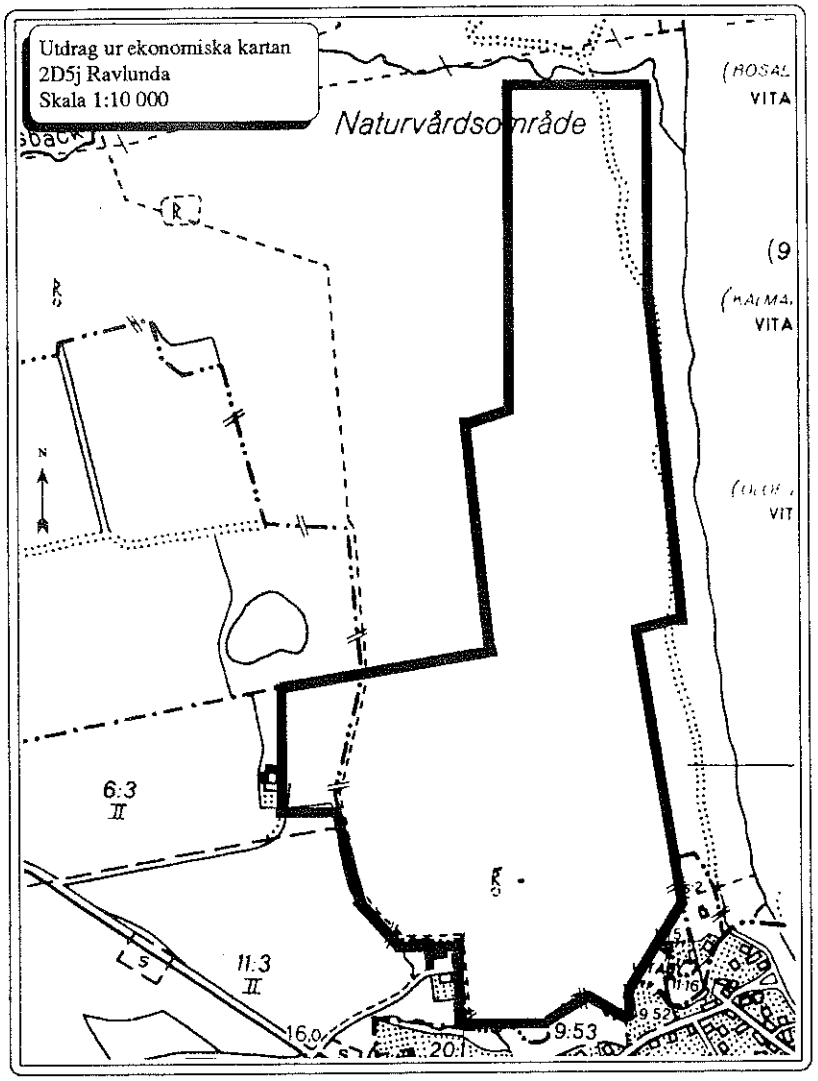

Objekt nummer: 81-0033

Värdeklass: 1

Objektnamn: Vitemölla

Socken: Vitaby

Inventeringsdatum: 89-09-05

Inventerare: KAO

Naturgeografisk region: 7

Koordinat: 2D5J1E2B

Areal (ha): 37,5

Naturtyp: Annan öppen utmark

Vegetationstyp
Sandgräshed av borsttåteltyp
Sandgräshed av tofsäxingtyp

Allmän beskrivning: Objektet är beläget inom naturreservatet Vitemölla strandbackar. I denna del av reservatet är topografin oregelbunden och stigningen från havet uppdelad på flera mindre kullar. I betesmarkerna finns enstaka solitärer och dungar av tall samt nypon, hagtorn och slån.

Vegetation: Området hyser en mycket fin vegetation med övervägande borsttåtelhed, men även betydande arealer med tofsäxinghed. Här växer bland annat luktvädd, sandvedel, stor sandlilja, sandnejlika, trift, sandstarr, monke, sandtimotej, hedblomster, fältmalört, getväppling, sandsvingel, bockrot och backtimjan. Enligt äldre inventeringar förekommer även grenig sandlilja, fält- och backsippa, gullusern, grusbräcka, grusviva och vårarv i området.

Hävd: Objektet är ohävdat, vilket har lett till att sandstarr har brett ut sig över relativt stora områden.

Markhistoria: Ekonomiska kartan 1934 anger öppen betesmark, men förhållandet torde vara som på Lindgrens backar (objekt 81-30), att stora delar berörts av periodvis uppodling. I början av 1900-talet betades marken ända ut till havet. Marken anges på Gerhard Burmans karta (1684) som öppen mark.

Ingrepp, påverkan: Saknas.

Befintliga planer och skydd: Området är avsatt som naturreservat sedan 1964. Objeketet är även av riksintresse för naturvård, friluftsliv och kulturminnesvård, (område NL 39, FL 4 repektive KL 8). Objketet är även av riksintresse för turism och friluftsliv enligt NRL 3 kap. 1 och 2 §§, samt kustområde enligt NRL 3 kap. 1 och 4 §§. Objektet är upptaget i länets kulturminnesvårdsprogram från 1984, (område 13).

Dokumentation: Ljungberg, K. O., Persson, Y. (1973. Mattiasson, G. (1977). Förslag till skötselplan, Nilsson 1987.

Omdöme: De vackra betesmarkerna hyser stora arealer sandstäpp och har en i övrigt mycket artrik och värdefull vegetation. Åtskilliga skyddsvärda växtarter växer i riklig mängd inom området.

Urvalskriterier: B, C, A2

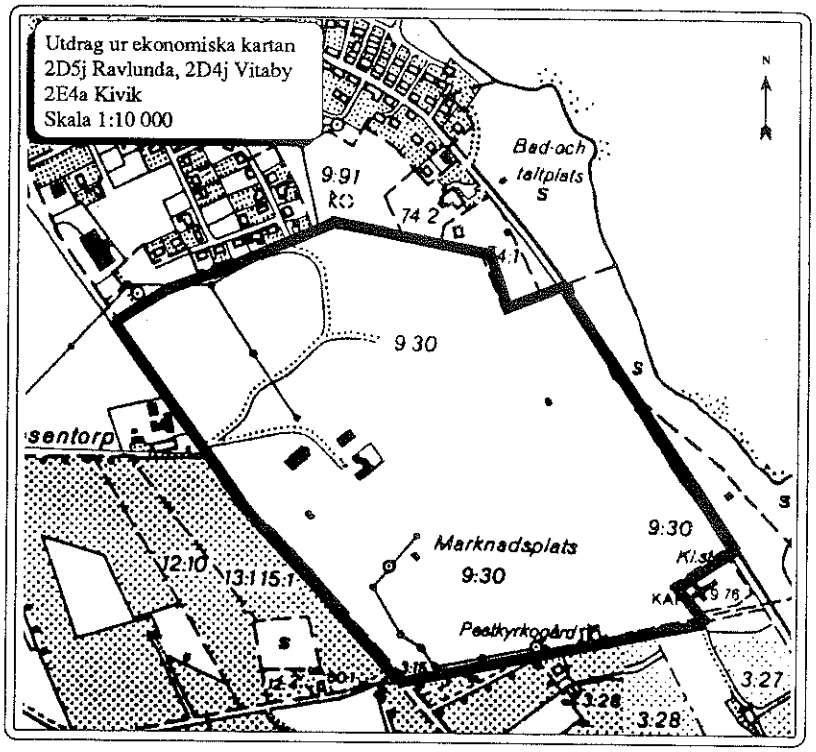

Objekt nummer: 81-0035

Värdeklass: 2

Objektnamn: Marknadsplatsen

Socken: Vitaby

Inventeringsdatum: 89-09-05

Inventerare: KAO

Naturgeografisk region: 7

Koordinat: 2D5J0E0H

Areal (ha): 29,0

Naturtyp: Annan öppen utmark

Vegetationstyp:
Rished av örtrik ljungtyp
Sandgräshed av borsttåteltyp
Sandgräshed av tofsäxingtyp

Allmän beskrivning: Det öppna och relativt flacka sandiga området mellan Kivik och Vitemölla sluttar i öster brant ned mot havet. Här drar varje sommar hundratals knallar och tiotusentals besökare in, för att bevista det skådespel som går under namnet Kiviks marknad. Övriga delen av året påminner bara ett antal mindre byggnader och anläggningar om de hektiska dagarna i juli. Marken är nästan helt öppen, med ett fåtal träd och buskar, bland annat björk, al, en och viss lövföryngring. En gammal pestkyrkogård finns längst i söder. Inom objektet finns även rester av en gammal körväg med stenlagda kanter, som dock är igensandad.

Vegetation: Området domineras av borsttåtelhed. Tofsäxinghed förekommer främst i branterna i öster. I objektets sydöstra del har ljungen tagit över på vissa partier. I området växer rikligt med sandnejlika och sandvedel. Bland övriga arter märks bland annat hedblomster, backtimjan, monke, sandsvingel, sandtimotej, fältmalört, gulmåra och vanlig ögontröst. Enligt Mattiasson (1974) växer även stor sandlilja inom objektet.

Hävd: Objektet är till största delen välhävdat, vilket väl främst beror på det slitage som marknaden utgör. I områdets södra del sker en viss igenväxning.

Markhistoria: Ekonomiska kartan 1934 anger öppen betesmark, men stora delar av objektet har troligen varit uppodlade i äldre tider.

Ingrepp, påverkan: Ca 30% av objektets areal är tydligt kulturpåverkad.

Befintliga planer och skydd: Området är av riksintresse för friluftsliv (område FL 4). Den norra delen av området är även av riksintresse för kulturminnesvård (område KL 8). Vidare är området av riksintresse för turism och friluftsliv enligt NRL 3 kap. 1 och 2 §§, samt kustområde enligt NRL 3 kap. 1 och 4 §§. Landskapsbildsskydd enligt NVL gäller och området är upptaget i länets naturvårdsplan från 1975 (område 12). Objektet är även upptaget i länets kulturminnesvårdsplan från 1984 (område 13).

Dokumentation: Mattiasson, G. (1974).

Omdöme: Sandstäppen samt den rika förekomsten av sandnejlika och sandvedel ger området ett mycket högt bevarandevärde trots viss kulturpåverkan.

Urvalskriterier: B, D

2D4i Tåghusa

Utdrag ur topografiska kartan

2D Tomelilla SO

Skala 1:50 000

0 500 1000 1500 m

N

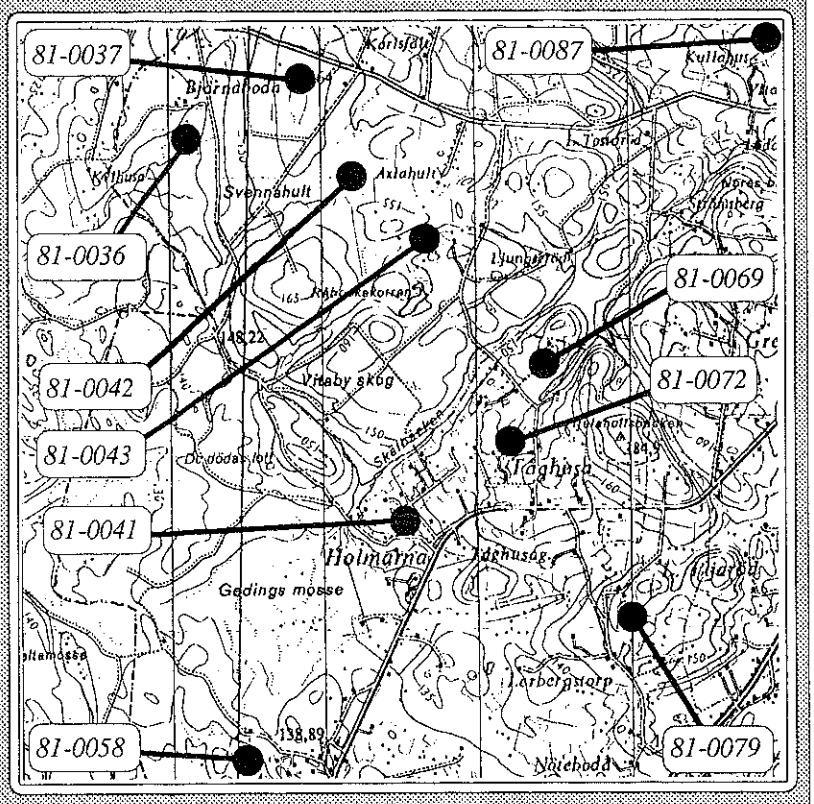

Obj. nr	Obj. namn	Naturtyp	Värde-klass	Areal (ha)	Övrigt
81-0036	Bjärnaboda 1	Öppen hagmark	3	3,5	
81-0037	Bjärnaboda 2	Buskrik utmark	3	2,6	
81-0041	Holmarna	Buskrik utmark	3	1,0	
81-0042	Västeränga	Annan öppen utmark	3	3,9	
81-0043:1	Axlahult 1	Enefälad	2	8,5	
81-0043:2	Axlahult 2	Annan öppen utmark	2	4,5	
81-0058	Attusa	Öppen hagmark	2	4,2	
81-0069	Tåghusa	Annan öppen utmark	4	0,9	
81-0072	N Tåghusa	Öppen hagmark	4	0,9	
81-0079	Nöteboda	Öppen hagmark	3	1,7	
81-0087	Vitabyhus	Öppen hagmark	3	3,4	Se 2D4j

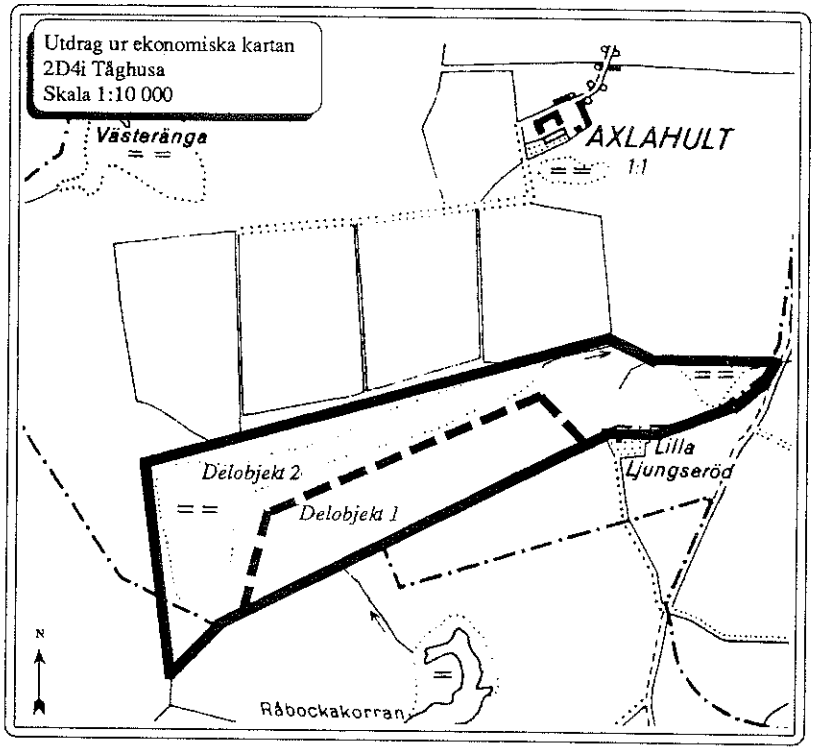

Objekt nummer: 81-0043

Värdeklass: 2

Objektnamn: Axlahult

Socken: Vitaby

Inventeringsdatum: 89-08-17
90-07-02

Inventerare: KAO, KOL, MNN

Naturgeografisk region: 8

Koordinat: 2D4I3C5F

Areal (ha): Delobjekt 1: 4,5
Delobjekt 2: 8,5

Naturtyp:
Delobjekt 1: Enefälad
Delobjekt 2: Annan öppen utmark

Vegetationstyp:
Gräshed av rödventyp
Gräshed av staggtyp
Fuktäng av tuvtåteltyp
Fuktäng av gräs-lågstarrtyp
Öppet sumpkärr

Allmän beskrivning: Objektet gränsar i norr och sydost till åkermark, medan det i väster och sydväst finns stora skogspartier. Jordarten utgörs av sandig-moig morän, som i delobjekt 1 täcks av ett tunt torvlager. Delobjekt 2 är en fuktig öppen utmark, belägen i en sänka. Här finns också ett mindre sumpkärr med öppen vattenyta. Delobjekt 1 är en träd- och buskrik, igenvuxen enefälad på torrare och ganska stenig mark. Trädskiktet utgörs bland annat av gran, ek och björk. I buskskiktet dominerar en och lövsly. Inom objektet finns en stensatt markväg samt stengärden. Förekomst av lövgrodor och vildsvin noterades vid fältbesöket.

Vegetation: Delobjekt 2 har en mycket varierad sammansättning med gräshed, oftast av staggtyp, fuktängar och kärr. Bland förekommande arter kan nämnas svinrot, granspira, gökblomster, borsttåg, knägräs, vårbrodd, hundstarr, hirsstarr, stjärnstarr, blåtåtel, ängsvädd, ljung, blåbär och lingon. I det öppna sumpkärret växer vit näckros. Delobjekt 1 är igenväxet men gräshedsvegetation förekommer i gläntorna.

Hävd: Området betas med nöt och hästar. Delobjekt 1 är till största delen välhävdat, i mindre partier svagt hävdat. Delobjekt 2 är svagt hävdat och igenvuxet, vissa partier saknar helt grässvål och döda enbuskar bildar täta snår. Trakten är rik på vildsvin och dessa har bökat runt ordentligt härinne.

Markhistoria: Ekonomiska kartan 1934 anger hela området som öppen betesmark.

Ingrepp, påverkan: Saknas.

Befintliga planer och skydd: Saknas.

Dokumentation: Saknas.

Omdöme: Förekommande naturtyper samt artrikedomen ligger till grund för värderingen av objektet.

Urvalskriterier: A2, B

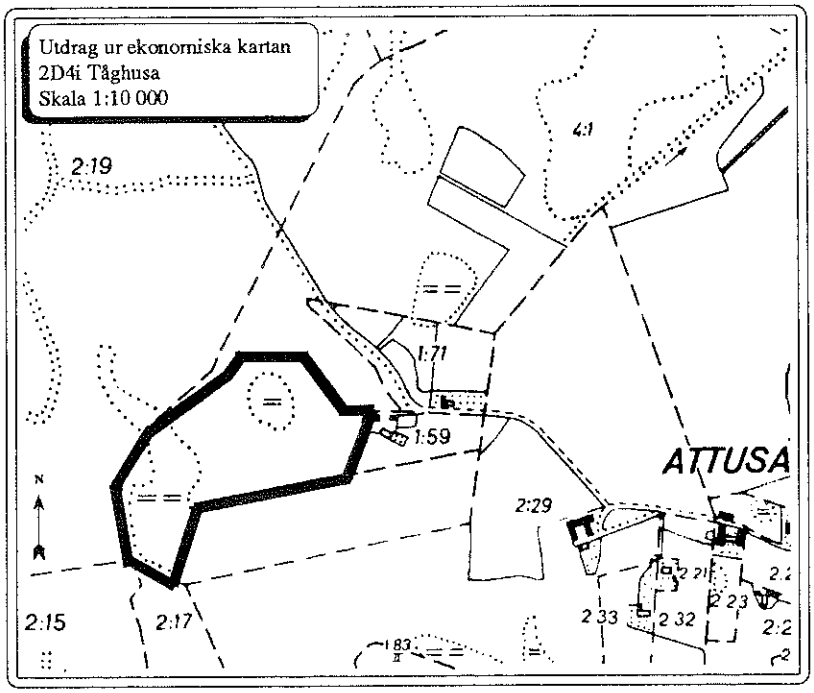

Objekt nummer: 81-0058

Värdeklass: 2

Objektnamn: Attusa

Socken: Sankt Olof

Inventeringsdatum: 89-08-18

Inventerare: KAO

Naturgeografisk region: 8

Koordinat: 2D4I0B2C

Areal (ha): 4,2

Naturtyp: Öppen hagmark

Vegetationstyp:
Gräshed av rödventyp
Gräshed av staggtyp
Fuktäng av tuvtåteltyp

Allmän beskrivning: Öppen betesmark med en mindre dunge av gran, ek och björk. I buskskiktet förekommer solitära enar.

Vegetation: Gräshed med bland annat stagg, knägräs, stenmåra, ljung, blåbär och lingon. Tuvtåtelfuktängar förekommer i fuktigare delar. I övrigt finns öppna, betade kärr.

Hävd: Området är välhävdat.

Markhistoria: Ekonomiska kartan 1934 anger ett heterogent område med kärr, betesmark, lövskog samt ett par små åkrar.

Ingrepp, påverkan: Mindre partier har tidigare varit uppodlade.

Befintliga planer och skydd: Saknas.

Dokumentation: Saknas.

Omdöme: Vacker, mångformig och välhävdad hagmark. Ogödslade partier med lång hävdkontinuitet, varierar med smärre bitar som har varit uppodlade.

Urvalskriterier: A1, B

2D4j Vitaby

Utdrag ur topografiska kartan

2D Tomelilla SO

Skala 1:50 000

0 500 1000 1500 m

N

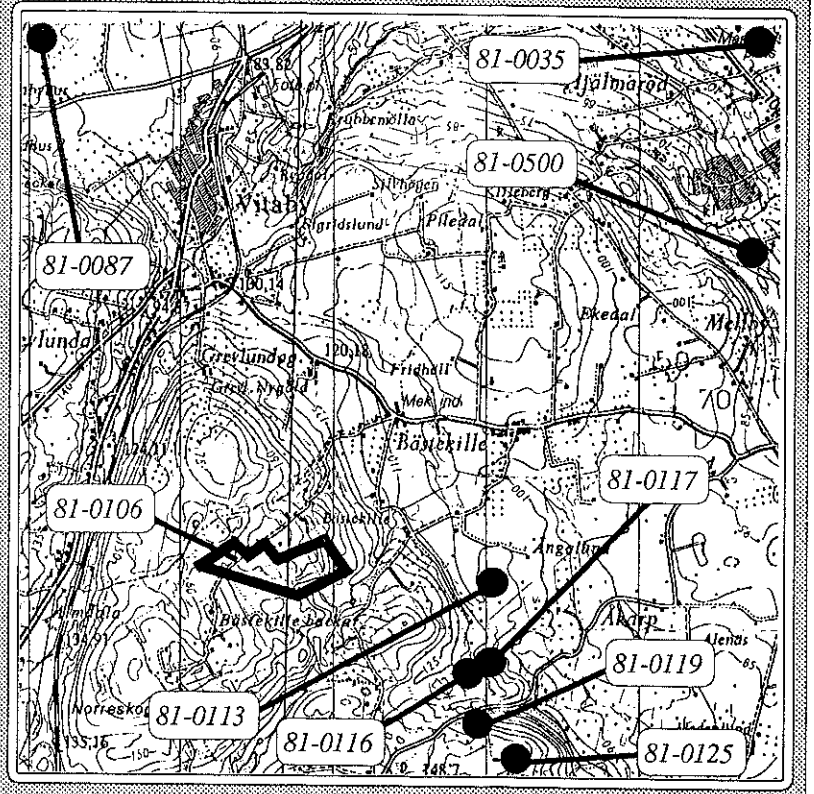

Obj. nr	Obj. namn	Naturtyp	Värde-klass	Areal (ha)	Övrigt
81-0035	Marknadsplatsen	Annan öppen utmark	2	29,0	Se 2D5j
81-0087	Vitabyhus	Öppen hagmark	3	3,4	
81-0106	Bästekille	Öppen hagmark	4	14,5	
81-0113	Ängalund	Enefälad	2	2,5	
81-0116	Åkarp 1	Annan öppen utmark	4	1,3	
81-0117	Åkarp 2	Annan hagmark	4	4,1	
81-0119	Åkarp 3	Enefälad	4	1,1	
81-0125	Åkarp 4	Enefälad	4	7,2	
81-0500	SO Djupadal	Öppen hagmark	4	3,0	

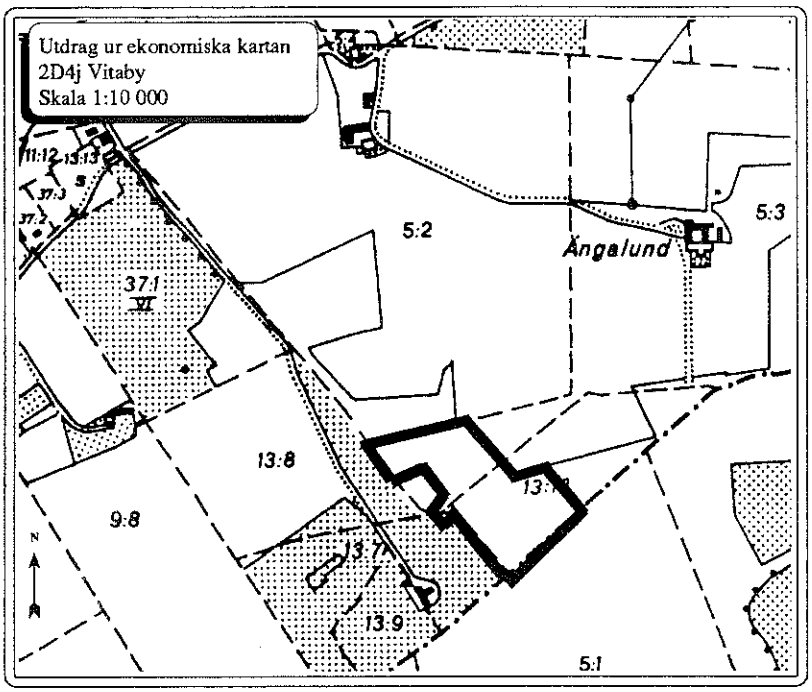

Objekt nummer: 81-0113

Värdeklass: 2

Objektnamn: Ängalund

Socken: Södra Mellby

Inventeringsdatum: 89-08-15

Inventerare: KAO

Naturgeografisk region: 8

Koordinat: 2D4J1C1J

Areal (ha): 2,5

Naturtyp: Enefälad

Vegetationstyp:
Gräshed, fårsvingelvariant av rödventyp
Fuktäng av tuvtåteltyp
Fuktäng av högörttyp

Allmän beskrivning: Fäladen är belägen på flack mark strax nedan Linderödsåsens nordostsluttning. Området gränsar i SV till en fruktodling som är belägen på sluttningen, i SO och NV till lövskogspartier samt i NO till åkermark. Jordarten är sandig - moig morän, med inslag av tunna torvlager. I trädskiktet växer enstaka tall och ek. Det glesa buskskiktet utgörs av en, nypon och björnbär.

Vegetation: Tuvig gräshed och fuktäng i mosaik dominerar. Här växer rikligt med darrgräs och knägräs samt även jordtistel, vårbrodd, stagg, ljung, blåbär, ängsbräsma, rödklint, rotfibbla, jungfrulin och ängsvädd. Mindre partier med ganska mycket älggräs förekommer.

Hävd: Marken betas av nöt och är till ca 75% välhävdad, men här finns också partier med svag hävd och en begynnande igenväxning.

Markhistoria: Ekonomiska kartan 1934 anger öppen betesmark. Troligen har området en lång beteskontinuitet.

Ingrepp, påverkan: Saknas.

Befintliga planer och skydd: Saknas.

Dokumentation: Saknas.

Omdöme: Ett till större delen välhävdat område som är helt opåverkat av kvävegödselmedel. Hävdkontinuiteten är sannolikt lång.

Urvalskriterier: A2, B

2E4a Kivik

Utdrag ur topografiska kartan

2D Tomelilla SO

Skala 1:50 000

0 500 1000 1500 m

N

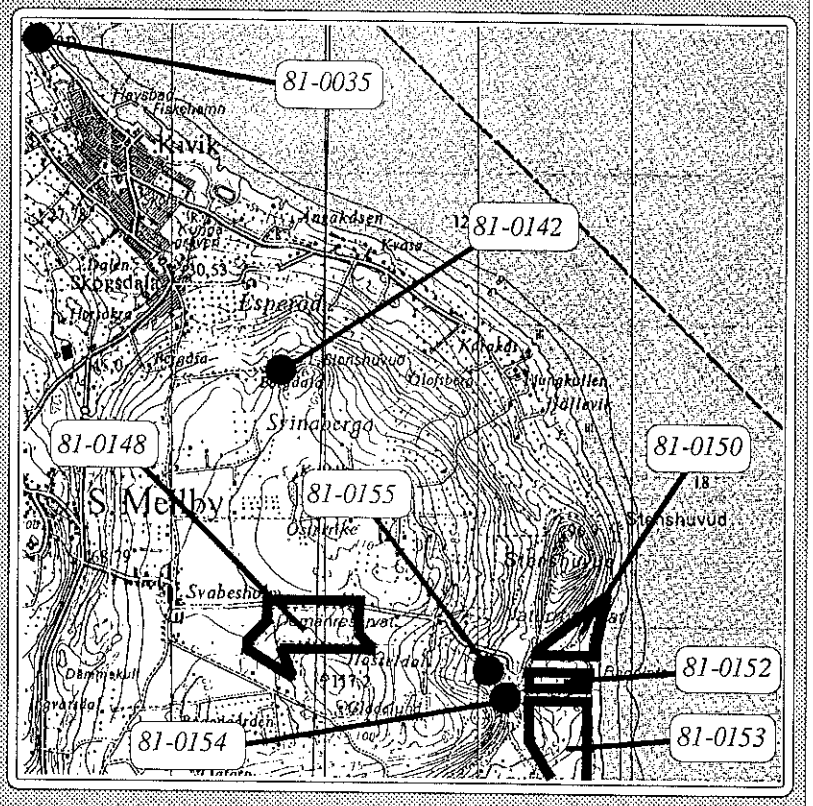

Obj. nr	Obj. namn	Naturtyp	Värde-klass	Areal (ha)	Övrigt
81-0035	Marknadsplatsen	Annan öppen utmark	2	29,0	Se 2D5j
81-0142	Lilla Stenshuvud	Annan hagmark	4	3,7	
81-0148	Svabesholm	Enefälad	2	17,0	
81-0150	Stenshuvud 1	Enefälad	2	5,9	
81-0152	Stenshuvud 2	Annan öppen utmark	1	6,1	
81-0153	Stenshuvud 3	Annan öppen utmark	2	34,9	Se även 2E3a
81-0154	Stenshuvud 4	Annan öppen utmark	3	0,2	
81-0155	Stenshuvud 5	Öppen hagmark	3	1,0	

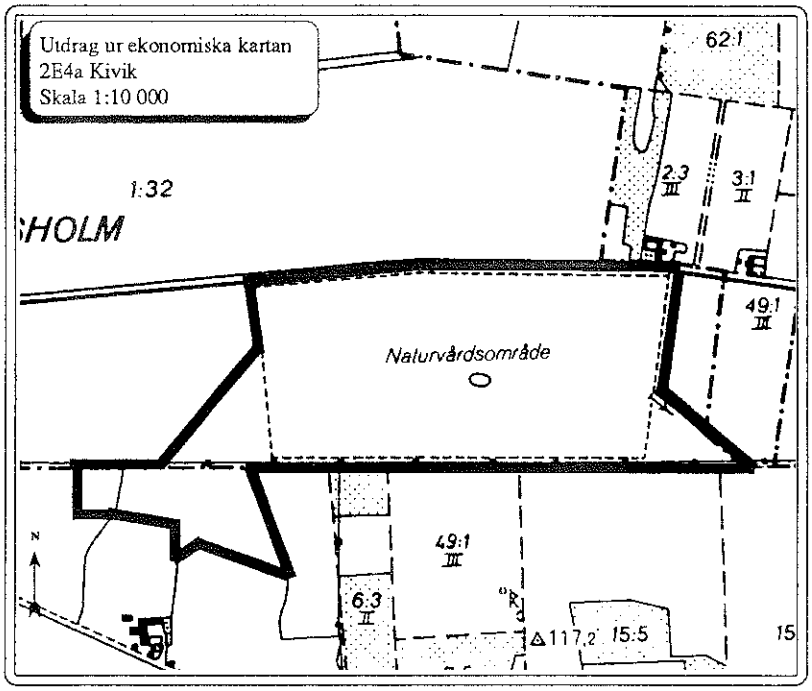

Objekt nummer: 81-0148

Värdeklass: 2

Objektnamn: Svabesholm

Socken: Södra Mellby

Inventeringsdatum: 89-08-15

Inventerare: KAO

Naturgeografisk region: 8

Koordinat: 2E4A1B0I

Areal (ha): 17,0

Naturtyp: Enefälad

Vegetationstyp:
Gräshed av rödventyp
Gräshed av staggtyp
Torräng av fårsvingeltyp
Fuktäng av tuvtåteltyp
Fuktäng av gräs-lågstarrtyp
samt inslag av friskäng

Allmän beskrivning: Den relaitivt flacka fäladen gränsar i söder till ett lövskogsparti, i övrigt till åkermark. Marken sluttar svagt in mot mitten, där det finns en mindre, öppen vattensamling. Jordarten utgörs av sandig-moig morän, på något ställe går urberget i dagen. I det sankare partiet finns inslag av glacial grovlera och torv. I området finns mindre, öppna partier, medan det i övrigt växlar mellan buskfattigt - buskrikt, med en, hagtorn, nypon, slån och fläder. Solitära ekar förekommer. Förekomst av lövgroda och långbensgroda har tidigare noterats på lokalen.

Vegetation: Mycket omväxlande betesmark med en mängd olika vegetationssamhällen, ofta utbildade i mosaik. Bland arterna kan nämnas brudsporre, smultronfingerört, darrgräs, jordtistel, knägräs, slankstarr, blåtåtel, stagg, daggkåpor, brudbröd, vildlin och jungfrulin.

Hävd: Grässvålen är till största delen välhävdad. Dock breder kraftiga buskage ut sig över betydande arealer.

Markhistoria: Ekonomiska kartan 1934 anger huvuddelen av området som betesmark med enstaka lövinslag. Den sydvästra snippen anges som (obetad) lövskog.

Ingrepp, påverkan: Till 75% ej kvävegödselpåverkat. Närmast vägen syns dock en tydlig kvävepåverkan.

Befintliga planer och skydd: Större delen av området är avsatt som domänreservat. Området är av riksintresse för naturvård och friluftsliv, (område NL 41 respektive FL 4). Det är dessutom av riksintresse för turism och friluftsliv enligt NRL 3 kap. 1 och 2 §§ samt kustområde enligt NRL 3 kap. 1 och 4 §§. Området berörs av ett landskapsbildsskydd (område 15 i länets naturvårdsplan) enligt NVL och är föreslaget som naturreservat i naturvårdsplanen från 1975 (område 17).

Dokumentation: Saknas.

Omdöme: Varierad och artrik betesmark med lång hävdkontinuitet och flera skyddsvärda växtarter.

Urvalskriterier: A1, A2, B och C

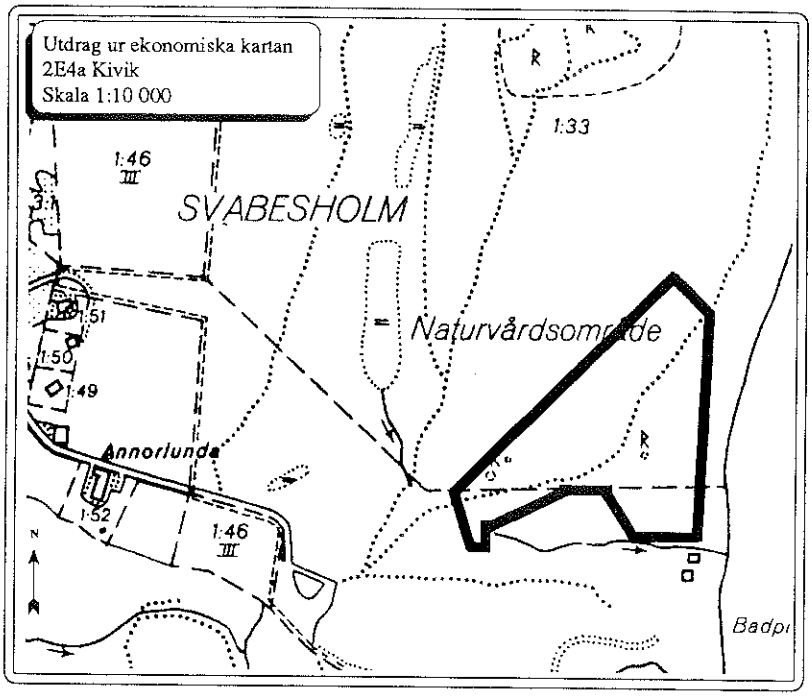

Objekt nummer: 81-0150

Värdeklass: 2

Objektnamn: Stenshuvud 1

Socken: Södra Mellby

Inventeringsdatum: 89-08-15

Inventerare: KAO

Naturgeografisk region: 8

Koordinat: 2E4A0D8G

Areal (ha): 5,9

Naturtyp: Enefälad

Vegetationstyp:
Rished av ljungtyp
Gräshed av rödventyp
Gräshed av borsttåteltyp

Allmän beskrivning: Ohävdad fälad som är belägen omedelbart söder om Stenshuvud. Objektet ligger mycket vackert vid stranden intill Hanöbukten. På heden norr om Krivareboden finns två stensättningar och en hällkista från bronsåldern.

Vegetation: Vegetationen domineras av ljunghed, borsttåtelhed och rödvenhed. Fältskiktet förefaller vara opåverkat av kvävegödselmedel. Bland annat förekommer backsippa, backtimjan, trift och rotfibbla i området. Trädskikt saknas och i buskskiktet förekommer enstaka grupper och solitärer av en, hassel, nypon och lövsly.

Hävd: Saknas. Begynnnande igenväxning. Mycket fjorårsgräs och grov ljung. Objektet har troligen ej betats på flera år.

Markhistoria: Området har under århundraden utnyttjats som betesmark. Ekonomiska kartan 1934 anger området som öppen betesmark.

Ingrepp, påverkan: Saknas.

Befintliga planer och skydd: Objektet ingår i nationalparken Stenshuvud. Området är även av riksintresse för naturvård och friluftsliv, (område NL 41 respektive FL 4). Objektet är även riksområde för turism och friluftsliv enligt NRL 3 kap. 1 och 2 §§ samt kustområde enligt NRL 3 kap. 1 och 4 §§.

Dokumentation: Skötselplan för Stenshuvuds nationalpark 1987. (Allmänna råd 87:1, SNV).

Omdöme: Ohävdad fäladsmark som är under igenväxning. Restaureringsmöjligheterna bedöms dock som goda om hävden återupptas inom den närmaste framtiden. Vegetationen har präglats av en tidigare lång beteskontinuitet.

Urvalskriterier: A2

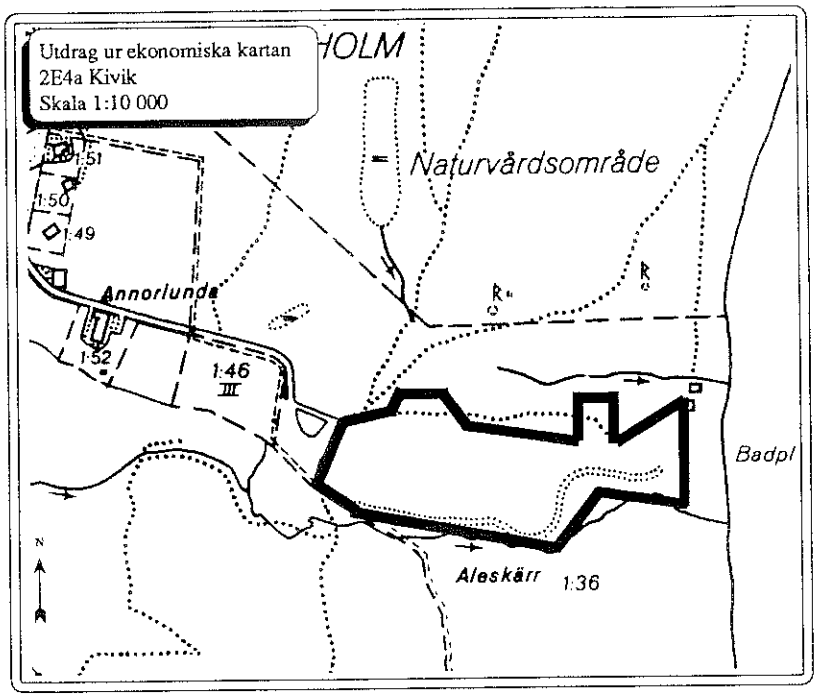

Objekt nummer: 81-0152

Värdeklass: 1

Objektnamn: Stenshuvud 2

Socken: Södra Mellby

Inventeringsdatum: 89-08-15

Inventerare: KAO

Naturgeografisk region: 8

Koordinat: 2E4A0D6E

Areal (ha): 6,1

Naturtyp: Annan öppen utmark

Vegetationstyp:
Torräng av fårsvingeltyp, Gräshed av staggtyp, Sandgräshed av borsttåteltyp, Fuktäng av högörttyp, Fuktäng av kalktyp.

Allmän beskrivning: Mycket vacker betesmark med varierande fuktighetsförhållanden, som ger en omväxlande vegetation. Den västra delen betas ej utan hävden sker genom allmänhetens slitage. Området är mycket välbesökt genom att stigen mellan parkeringsplatsen vid Stenshuvud och badplatsen går genom objektet. Spridda dungar av ek och björk förekommer. I buskskiktet finns ganska glesa hasselbuketter och nyponbuskar. Vissa delar av objektet är under igenväxning.

Vegetation: Vegetationens sammansättning är mycket varierad med inslag av artrika torrängar, kalkfuktängar och fattiga gräs- och sandgräshedar. Inom objektet förekommer flera orkidearter, bland annat nästrot, tvåblad, sankt Pers nycklar, jungfru Marie nycklar, ängsnycklar och nattviol. I fuktängarna växer även slankstarr, darrgräs och slåtterblomma medan det på torrare partier förekommer arter som backsippa, backtimjan, bockrot, brudbröd, trift och gullusern.

Hävd: Ca en fjärdedel av objektets areal hålles öppen genom allmänhetens slitage. Övriga delar hålles öppna genom bete. Hävden av det centrala fuktområdet är alltför svag och vissa delar håller på att växa igen med buskar och högörter som t ex älggräs.

Markhistoria: Den ekonomiska kartan från 1934 anger området som öppen betesmark. Beteskontinuiteten är sannolikt mycket lång.

Ingrepp, påverkan: Saknas.

Befintliga planer och skydd: Objektet ingår i nationalparken Stenshuvud. Området är även av riksintresse för naturvård och friluftsliv, (område NL 41 respektive FL 4). Objektet är även riksområde för turism och friluftsliv enligt NRL 3 kap. 1 och 2 §§ samt kustområde enligt NRL 3 kap. 1 och 4 §§.

Dokumentation: Skötselplan för Stenshuvuds nationalpark 1987. (Allmänna råd 87:1, SNV).

Omdöme: Mycket värdefulla, varierade och artrika marker med sannolikt lång beteskontinuitet. Ett högre betestryck och viss buskröjning är dock önskvärt.

Urvalskriterier: A2, B, C

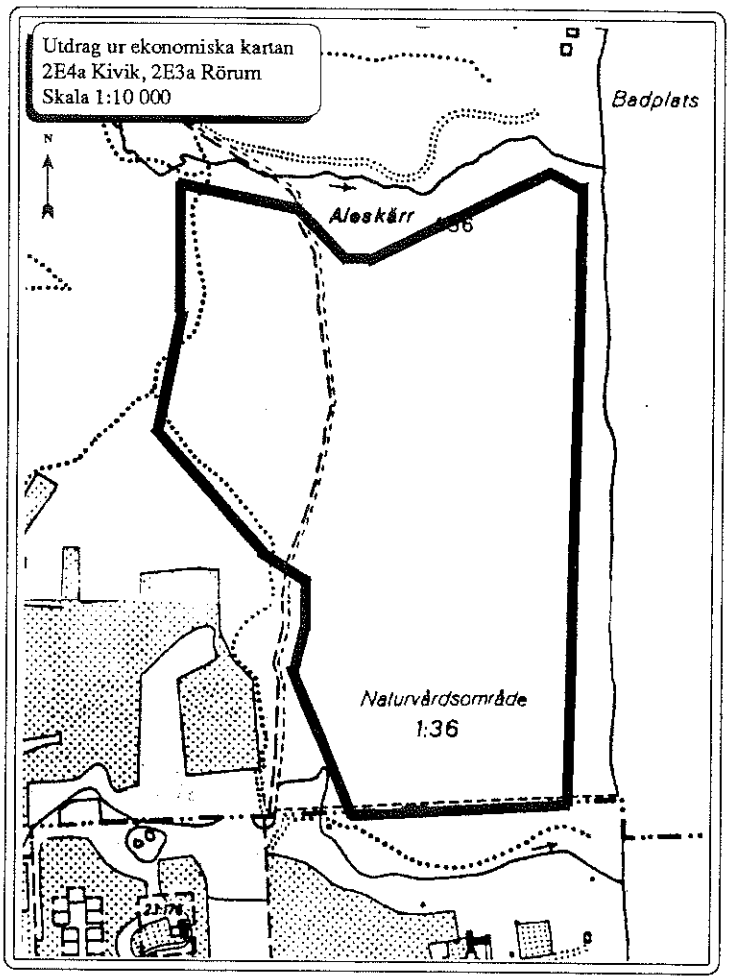

Objekt nummer: 81-0153

Värdeklass: 2

Objektnamn: Stenshuvud 3

Socken: Södra Mellby

Inventeringsdatum: 89-08-15

Inventerare: KAO

Naturgeografisk region: 8

Koordinat: 2E4A0D1F

Areal (ha): 34,9

Naturtyp: Annan öppen utmark

Vegetationstyp:
Rished av ljungtyp
Gräshed av rödventyp
Sandgräshed av borsttåteltyp

Allmän beskrivning: Mycket vackert beläget betesmark med utsikt över Hanöbukten. I trädskiktet finns bland annat ek och björk medan buskskiktet domineras av en, hassel, slån och rosor. Topografin är omväxlande med ljungbevuxna kullar och en hel del stenblock. Området är beläget inom nationalparken Stenshuvud och objektet utnyttjas i stor utsträckning som strövområde för allmänheten.

Vegetation: Vegetationen domineras av rished av ljungtyp och sandgräshed av borsttåteltyp. Bland örterna förekommer bland annat gulmåra, flockfibbla, monke, backsippa, backnejlika och backtimjan.

Hävd: Områdets nordvästra del är välhävdad medan övriga delar hävdas svagt. Ca 50% av objektets yta är under viss igenväxning. Ljungen är tämligen grov och en hel del fjorårsgräs finns i området. Delar av området är i behov av buskröjning.

Markhistoria: Den ekonomiska kartan från 1934 anger området som öppen betesmark. Beteskontinuiteten är sannolikt mycket lång.

Ingrepp, påverkan: Ca 25% av området visar spår av kvävepåverkan, främst i den nordvästra delen.

Befintliga planer och skydd: Objektet ingår i nationalparken Stenshuvud. Området är även av riksintresse för naturvård och friluftsliv, (område NL 41 respektive FL 4). Objektet är även riksområde för turism och friluftsliv enligt NRL 3 kap. 1 och 2 §§ samt kustområde enligt NRL 3 kap. 1 och 4 §§.

Dokumentation: Skötselplan för Stenshuvuds nationalpark 1987. (Allmänna råd 87:1, SNV).

Omdöme: Mycket vacker strandhed med ljungbevuxna kullar och en betespräglad flora. Objektet har sannolikt en mycket lång beteskontinuitet. Betestrycket måste dock ökas för att igenväxningen skall förhindras.

Urvalskriterier: A2

2D3i Sankt Olof

Utdrag ur topografiska kartan

2D Tomelilla SO

Skala 1:50 000

0 500 1000 1500 m

N

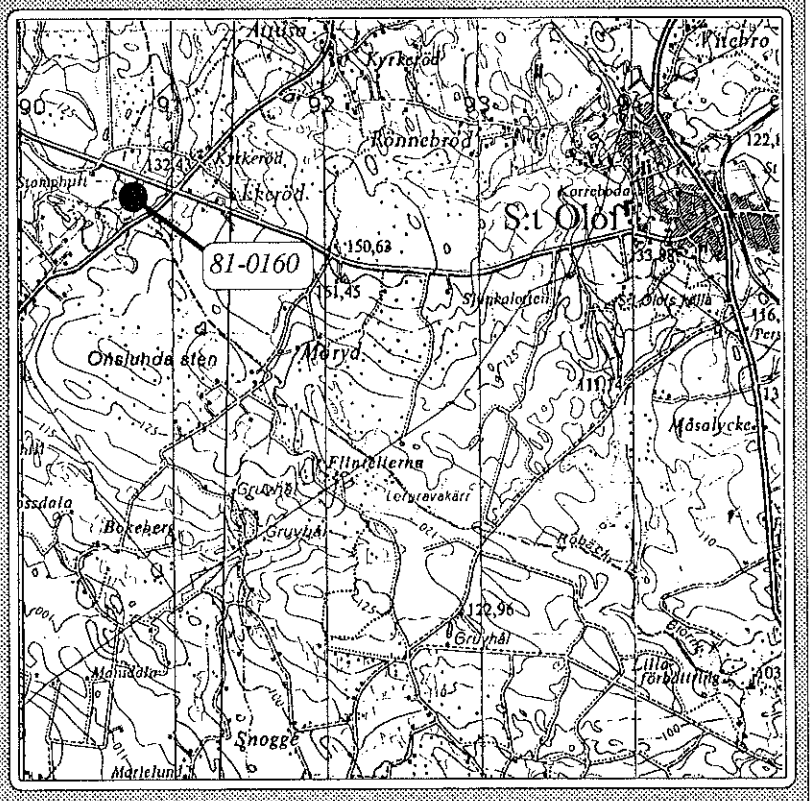

Obj. nr	Obj. namn	Naturtyp	Värde-klass	Areal (ha)	Övrigt
81-0160	Ekeröd	Annan hagmark	3	2,3	

2D3j Raskarum

Utdrag ur topografiska kartan

2D Tomelilla SO

Skala 1:50 000

0 500 1000 1500 m

N

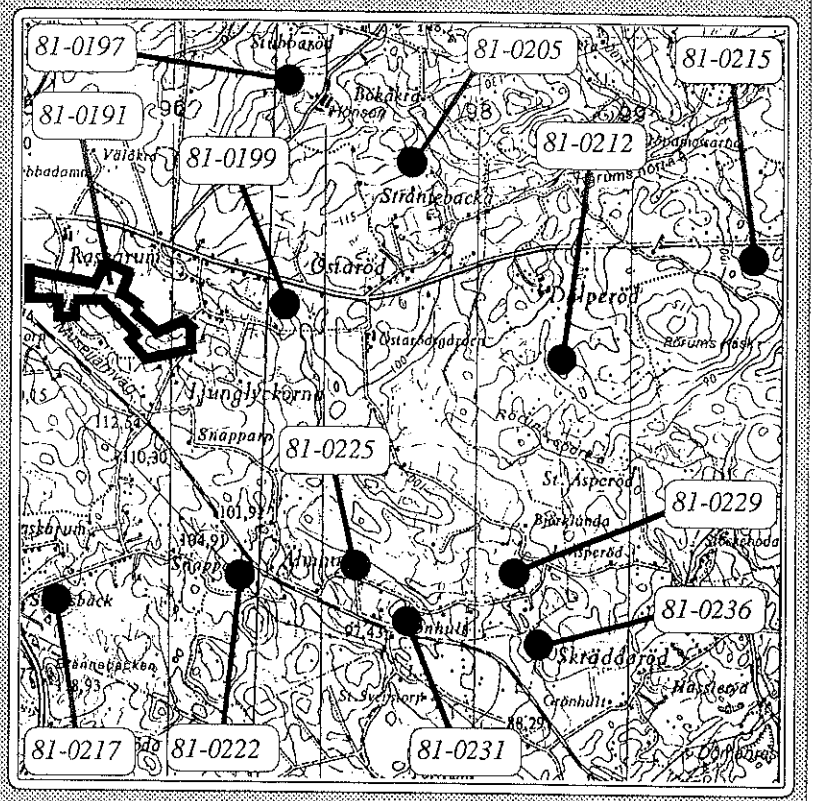

Obj. nr	Obj. namn	Naturtyp	Värde-klass	Areal (ha)	Övrigt
81-0191	Raskarum 1	Öppen hagmark	3	15,9	
81-0197	Raskarum 2	Öppen hagmark	3	2,2	
81-0199	Raskarum 3	Öppen hagmark	3	5,9	
81-0205	Stråntebacka	Öppen hagmark	4	3,2	
81-0212	Dälperöd	Enefälad	4	0,7	
81-0215	Rörums käsk	Öppen hagmark	3	2,0	
81-0217	Skånsbäck	Öppen hagmark	4	2,9	
81-0222	Älmhult 1	Enefälad	3	2,0	
81-0225	Älmhult 2	Enefälad	4	0,8	
81-0229	Björklunda	Öppen hagmark	3	2,7	
81-0231	Älmhult 3	Öppen hagmark	4	0,7	
81-0236	Grönhult	Öppen hagmark	3	6,5	

2E3a Rörum

Utdrag ur topografiska kartan

2D Tomelilla SO

Skala 1:50 000

0 500 1000 1500 m

N

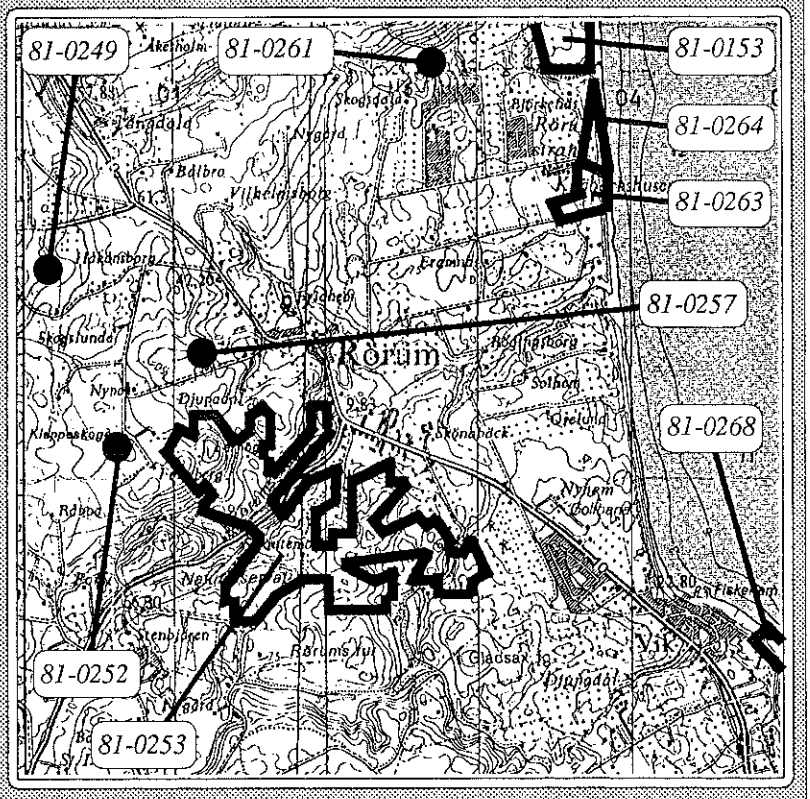

Obj. nr	Obj. namn	Naturtyp	Värde-klass	Areal (ha)	Övrigt
81-0153	Stenshuvud 3	Annan öppen utmark	2	34,9	Se 2E4a
81-0249	Rackapott	Öppen hagmark	3	0,8	
81-0252	Nybro	Öppen hagmark	3	2,7	
81-0253	Rörums backar	Öppen hagmark	2	120,0	
81-0257	Gröta-/Milkafatet	Öppen hagmark	4	1,3	
81-0261	Gladelund	Öppen hagmark	3	3,7	
81-0263	Knäbäckshusen	Öppen hagmark	3	5,1	
81-0264	Rörums strand	Annan öppen utmark	3	4,8	
81-0268	Vik	Havsstrandäng	4	14,0	Se 2E2b

Objekt nummer: 81-0253

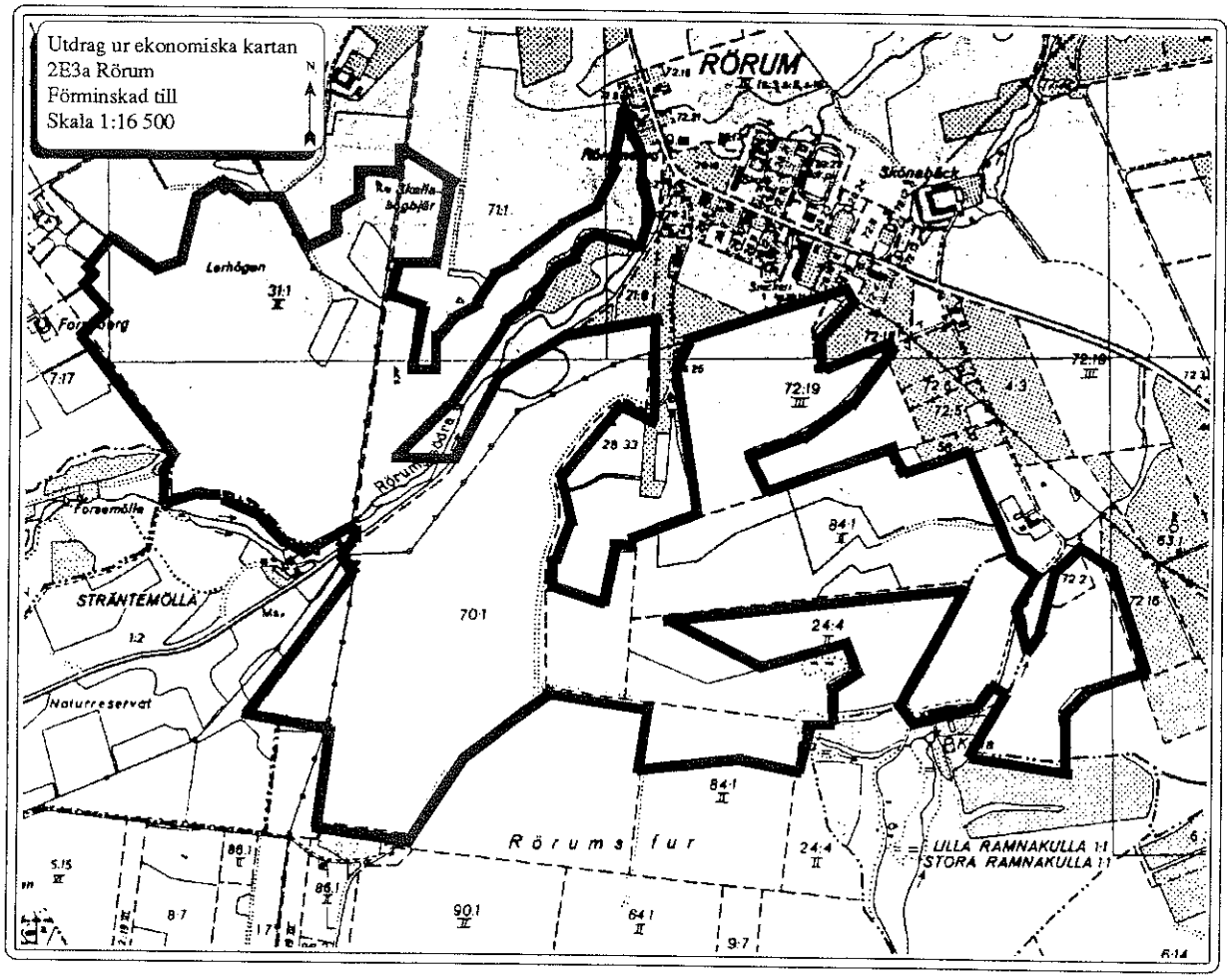

Värdeklass: 2 **Objektnamn:** Rörums backar **Socken:** Östra Vemmerlöv och Rörum

Inventeringsdatum: 89-08-10 **Inventerare:** KAO **Naturgeografisk region:** 7

Koordinat: 2E3A1B61 Areal (ha): 120,0 **Naturtyp:** Öppen hagmark

Vegetationstyp: Torräng av fårsvingeltyp, Torräng av örtrik ängshavretyp

Allmän beskrivning: Vidsträckta, mycket kuperade betesmarker med enbuskar och lövdungar och med en fin utsikt över Hanöbukten. Området gränsar i söder till Rörums fur och i sydväst till naturreservatet Sträntemölla. I övrigt omges objektet huvudsakligen av odlad mark. Marken är belägen på ett större område med issjösediment, mest grovmo, som i de västra delarna är blockrik. Vid Lerhögarna tar sandig - moig morän vid och öster om ån finns ett mindre parti med glacial finlera. Rörums södra å rinner genom objektets västra del. Markerna är öppna med spridda träddungar med bland annat tall, ek, bok, björk och al. I buskskiktet förekommer en, hagtorn och nypon, bitvis ganska rikligt. Inom området finns flera osäkra fornlämningar som bland annat tolkas som stensättningar och domarringar.

Vegetation: Inom objektet finns stora arealer med fina torrängar som ej bär spår av kvävepåverkan. Bitvis övergår torrängarna i ängshavresamhällen. Här växer bland annat backnejlika, backsippa, backtimjan och knägräs. I övrigt förekommer arter som gullviva, sandlilja, backnejlika, vårbrodd, stenmåra, monke, gökärt, prästkrage, tjärblomster, puktörne, jungfrulin, ljung och trift. Delar av objektet har varit uppodlade i relativt sen tid och dessa marker har en mera trivial kulturbetesvegetation

Hävd: Objektet hävdas väl genom nötbete. Ingen ingenväxning har noterats.

Markhistoria: Den ekonomiska kartan från 1934 anger större delen av området som öppen betesmark och åker, huvudsakligen använd som betesmark. Vissa partier anges som permanent åkermark. I objektets västligaste delar anges även lövdungar.

Ingrepp, påverkan: Ca hälften av objektets areal är opåverkad av kvävegödselmedel. Övriga delar visar svaga spår av kvävepåverkan.

Befintliga planer och skydd: Områdets västra del är av riksintresse för naturvård, (område NL 41). Vidare är dela av objektet upptaget i länets kulturminnesvårdsprogram (område 12) samt föreslaget som naturreservat i länets naturvårdsplan (område 15). Landskapsbildsskydd gäller för området. Flera NOLA-avtal berör området (ca 60 ha i avtal nr 62, 68 och 76).

Dokumentation: Saknas

Omdöme: Ett stort, välhävdat område med en mycket vacker landskapsbild och med stora arealer torrängar som ej är kvävepåverkade.

Urvalskriterier: B

2D2j Gyllebo

Utdrag ur topografiska kartan

2D Tomelilla SO

Skala 1:50 000

0 500 1000 1500 m

N

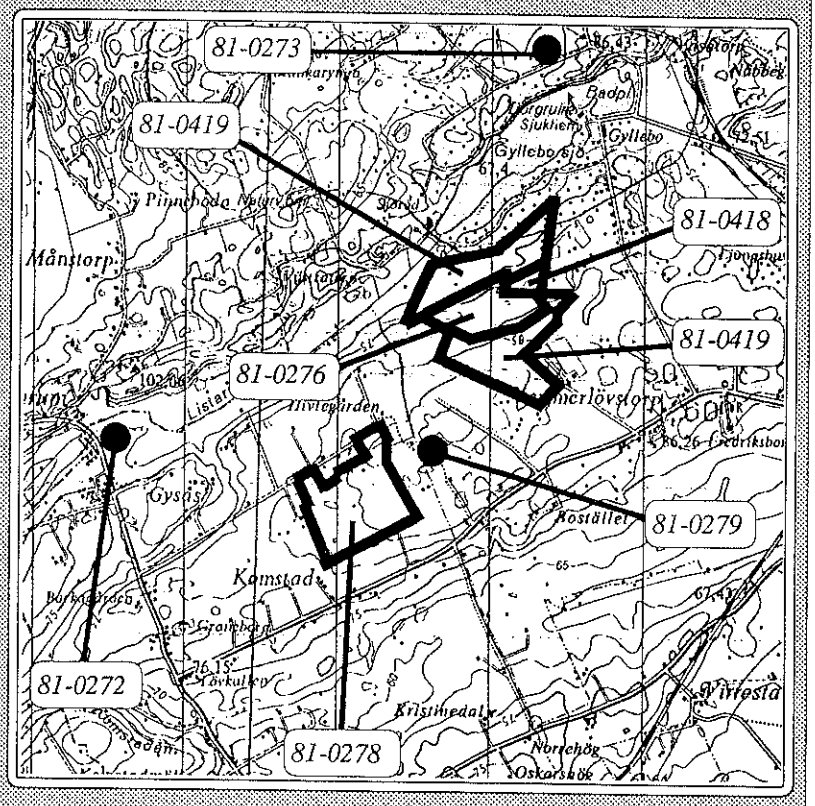

Obj. nr	Obj. namn	Naturtyp	Värde-klass	Areal (ha)	Övrigt
81-0272	Komstad stengravar	Öppen hagmark	2	3,5	
81-0273	N Gyllebosjön	Öppen hagmark	4	5,2	
81-0276	Gyllebo 1	Annan öppen utmark	1	20,0	
81-0278	Hivlegården	Annan hagmark	2	12,1	
81-0279	Vemmerlövstorp	Enefälad	3	1,5	
81-0418	Gyllebo 2	Annan hagmark	3	3,0	
81-0419	Gyllebo 3	Öppen hagmark	3	43,0	

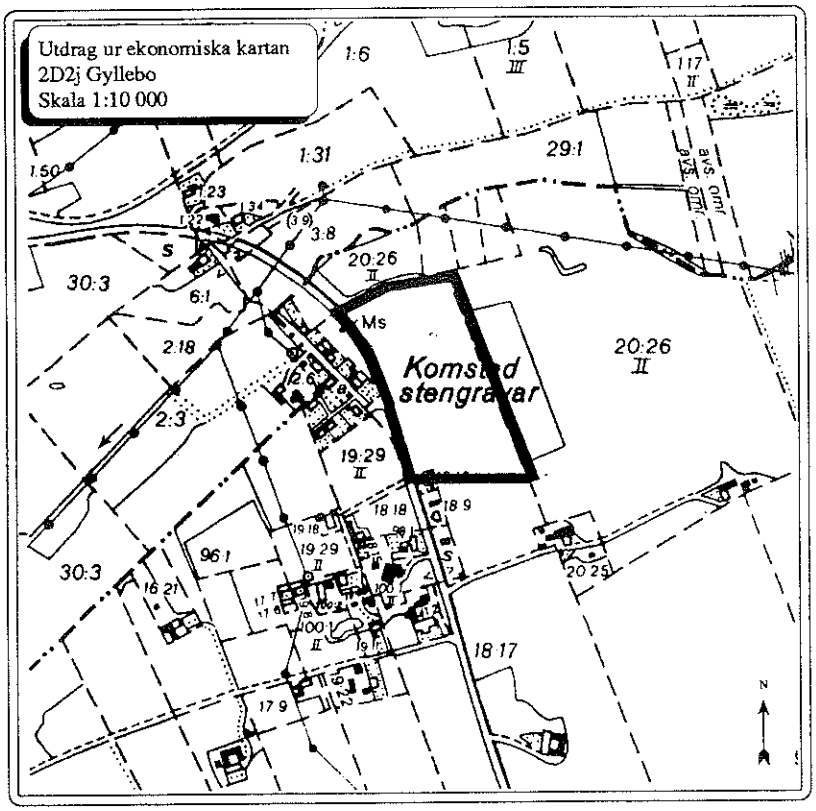

Objekt nummer: 81-0272

Värdeklass: 2

Objektnamn: Komstad stengravar

Socken: Stiby

Inventeringsdatum: 89-07-03

Inventerare: KAO

Naturgeografisk region: 7

Koordinat: 2D2J2A2F

Areal (ha): 3,5

Naturtyp: Öppen hagmark

Vegetationstyp:
Gräshed, fårsvingelvariant av röd–ventyp
Torräng av örtrik ängshavretyp
Friskäng
Fuktäng av tuvtåteltyp

Allmän beskrivning: Svagt sluttande mark som utgör en del av en större betesmark. Objektet omges av åkermark. Jordarten är sandig - moig morän. Solitära buskar av en, hassel, hagtorn, nypon och slån växer över hela området. Trädskikt saknas sånär som på någon enstaka björkdunge.

Vegetation: Gräshed med en hel del ljung dominerar. Vissa partier går mot ängshavretorräng med bland annat solvända, andra övergår i friskäng - fuktäng med t ex ängsskära. Här växer också svinrot, backsilja, vårbrodd, brudbröd, jungfrulin, gökärt, renfana, slankstarr och krypvide.

Hävd: Relativt svagt hävdat, men ännu ej igenväxande. Ekonomiska kartan från 1934 anger öppen betesmark.

Markhistoria: Beteskontinuiteten är sannolikt mycket lång.

Ingrepp, påverkan: Saknas.

Befintliga planer och skydd: Saknas.

Dokumentation: Saknas.

Omdöme: Mycket värdefulla, varierade och artrika marker med en skyddsvärd flora.

Urvalskriterier: A2, B

Objekt nummer: 81-0276 *(81-0418 och 81-0419)*

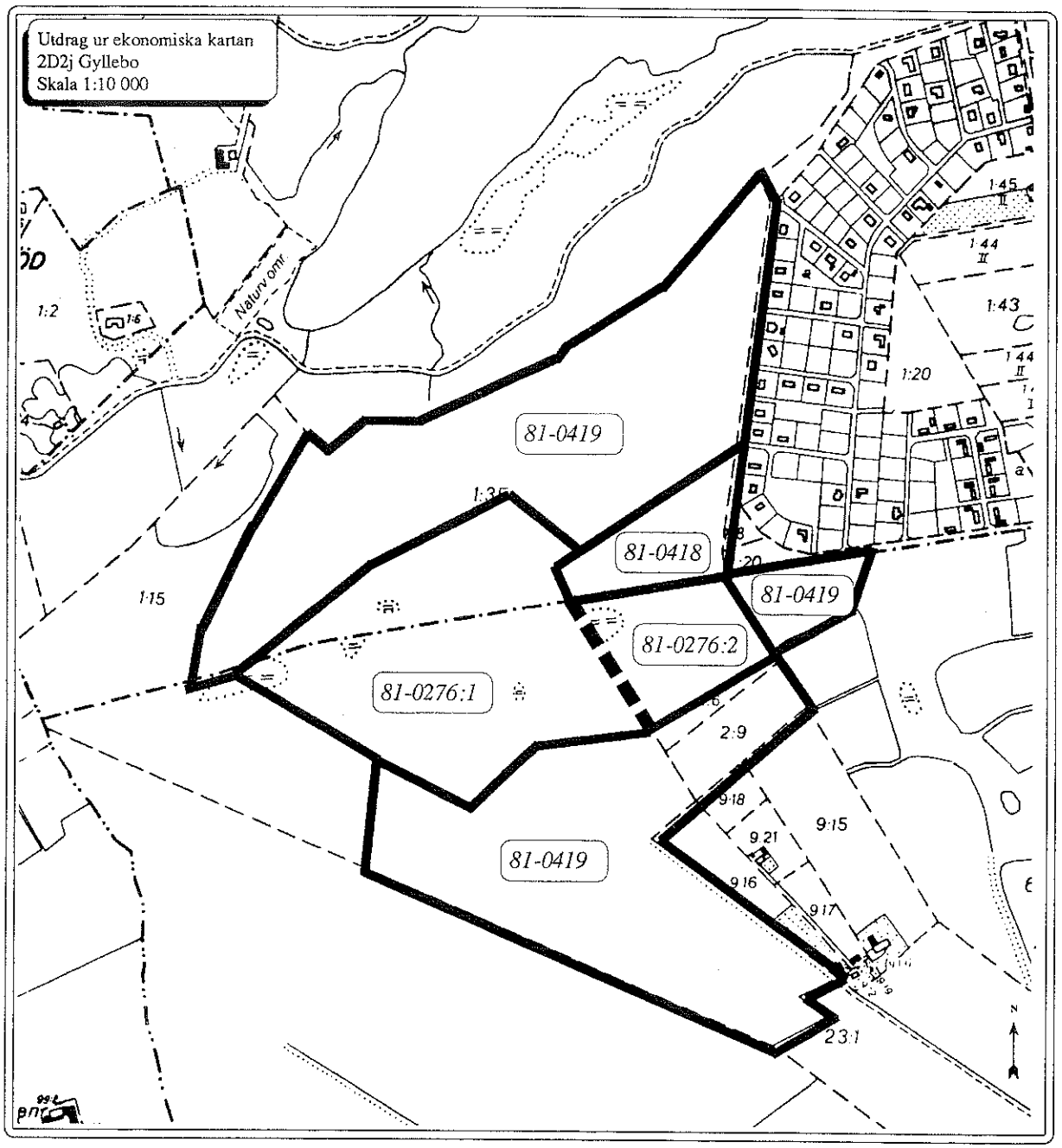

Värdeklass: 1 **Objektnamn:** Gyllebo 1 **Socken:** Östra Vemmerlöv **Inventeringsdatum:** 89-07-04
90-05-12

Inventerare: KAO **Naturgeografisk region:** 7 **Koordinat:** 2D2J3C1J **Areal (ha):** 20,0

Naturtyp: Annan öppen utmark

Vegetationstyp:
Gräshed, fårsvingelvariant av rödventyp
Gräshed av staggtyp
Torräng av fårsvingeltyp
Fuktäng av tuvtåteltyp
Fuktäng av kalktyp
Öppet sumpkärr

Allmän beskrivning: Svagt kuperad betesmark med ett stort fuktängs- och kärrområde i de centrala delarna. Berggrunden utgöres av kambrisk sandsten och jordarterna domineras av sandig - moig morän. Bitvis förekommer även isälvsmaterial, morängrovlera och sand. Området är till största delen helt öppet. Spridda buskar förekommer, främst hagtorn, slån, fläder och nypon. I objektets östligaste delar finns ett mindre parti med en hel del enbuskar.

Objektet ingår i ett större betesmarksområde (objekt 81-419 och 81- 418). De omgivande betesmarkerna visar dock spår av kvävepåverkan och stenröjning. Objektets nordöstra och södra delar anges som betad åker på den ekonomiska kartan från 1934. Det förefaller sannolikt att även andra delar har varit uppodlade periodvis. Övriga delar anges som öppen betesmark.

Vegetation: Området är mycket varierat och artrikt. Det upptas till större delen av kalkfuktäng som bitvis övergår i öppet sumpkärr. Här växer bland annat rikligt med majviva, vildlin, gräsull, loppstarr, slåtterblomma samt orkideer som vanlig nattviol. Även darrgräs, slankstarr, ängsstarr, jordtistel, tätört, rosettjungfrulin, svinrot, nålstarr, ängsvädd, smörbollar, kärrfibbla och kärrsälting förekommer. Den fattigare staggheden finns representerad med arter som borsttåg, granspira, kärrspira, stagg och knägräs. Vegetationen är ofta mosaikartad med ljung och kattfot på tuvorna och däremellan majviva, tätört mfl arter. På de torrare partierna, samt i vissa fall på tuvorna, finns backsippa, blåsuga, backtimjan, brudbröd, klasefibbla, mandelblomma, slåttergubbe, knölsmörblomma, solvända och ängsskallra. Inom delobjekt 2 växer bland annat kattfot, rosettjungfrulin, slåtterblomma, jungfru Marie nycklar, sankt Pers nycklar och ängsnycklar.

Hävd: Objektet är mycket välhävdat. I den östligaste delen (delobjekt 2) förekommer dock en hel del en.

Markhistoria: Den ekonomiska kartan från 1934 anger området som öppen betesmark. Beteskontinuiteten har sannolikt varit mycket lång med tanke på det stora antalet betesgynnade arterna som förekommer i området.

Ingrepp, påverkan: I objektets yttre delar kan en svag kvävepåverkan antydas.

Befintliga planer och skydd: Objektet med omgivningar skyddas genom NOLA-avtal.

Dokumentation: Saknas.

Omdöme: Objektet utgör förmodligen länets finaste exempel på annan öppen utmark med stora arealer med välhävdade, ej kvävepåverkade kalkfuktängar och kärr. Artrikedomen är unik och ett stort antal vegetationstyper förkommer inom objektet. Inom objektet förekommer flera hotade och sällsynta växt- och djurarter.

Urvalskriterier: A1, B, C.

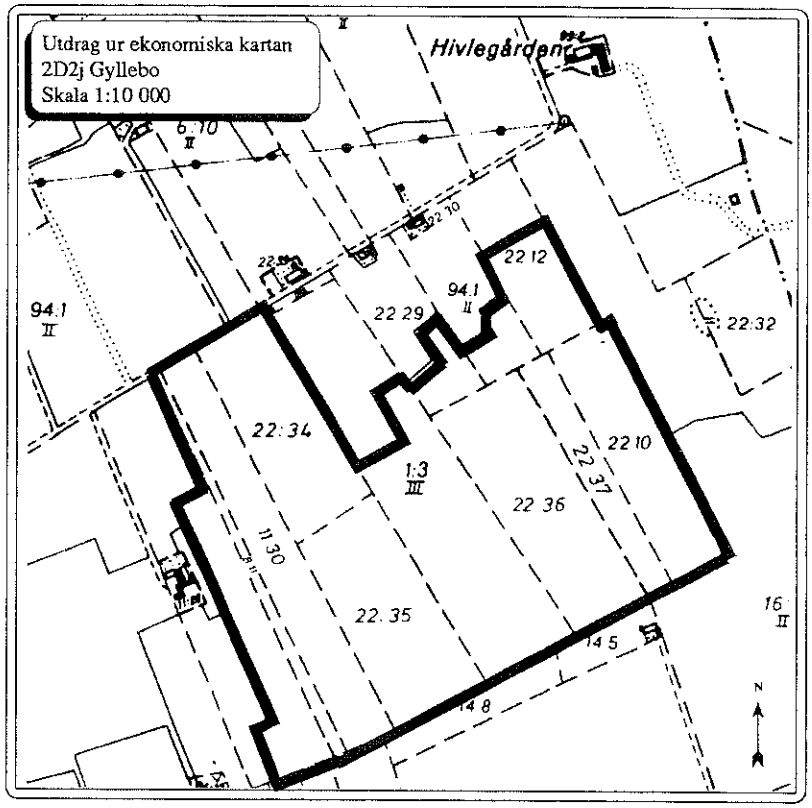

Objekt nummer: 81-0278

Värdeklass: 2

Objektnamn: Hivlegården

Socken: Stiby

Inventeringsdatum: 89-07-03

Inventerare: KAO

Naturgeografisk region: 7

Koordinat: 2D2J1C8B

Areal (ha): 28,2

Naturtyp: Annan hagmark

Vegetationstyp:
Gräshed av rödventyp
Friskäng av rödventyp
Fuktäng av tuvtåteltyp
Fuktäng av gräs-lågstarrtyp

Allmän beskrivning: Betesmarken är belägen i ett flackt parti av landskapet och omges till största delen av åkermark. Jordarterna domineras av sandig-moig morän, med hög blockighet i de västra delarna. I trädskiktet växer solitära granar, tallar, ekar och kärsbärsträd. Buskskiktet varierar mellan buskfattigt och buskrikt. Den sydöstra delen domineras av enbuskar, den nordvästra av hagtorn. Även inslag av hassel, nypon, fläder, slån och björnbär förekommer. Objektet kantas av stengärden.

Vegetation: De centrala delarna av objektet har en mycket fin, ej kvävepåverkad vegetation som till större delen består av rödvenhed. Inslag av artrik friskäng och fuktäng förekommer. I de fuktigare delarna är vegetationen oftast mosaikartad med inslag av bland annat backtimjan på tuvorna och vanlig nattviol och darrgräs däremellan. Bland arter som förekommer inom objektet kan nämnas majviva, ängsskära, ängsvädd, luddunört, slankstarr, svinrot, stagg, stor blåklocka, revfibbla, gökärt, vårbrodd, jungfrulin, brudbröd, ängshavre och jordtistel.

Hävd: Området betas av nöt och hästar och är till största delen välhävdat. På ett av de fuktigare och artrika partierna hade dock inga djur betat vid en fältkontroll i juli 1990. Buskskiktet är bitvis ganska kraftigt.

Markhistoria: Den ekonomiska kartan från 1934 anger området som öppen betesmark, förutom ett parti i den centrala delen på ca 1 ha som utgjordes av åker eller betad åker. Även andra delar av objektet har troligen varit uppodlade tidigare.

Ingrepp, påverkan: En svag kvävepåverkan kan spåras i ca hälften av objektets areal, troligen ett resultat av tidigare uppodling.

Befintliga planer och skydd: Saknas.

Dokumentation: Saknas.

Omdöme: Inom objektet finns en tämligen stor areal av naturbetesmark som ej är påverkad av kvävegödselmedel. Vegetationen innehåller en hel del skyddsvärda arter som t ex majviva och vanlig nattviol.

Urvalskriterier: A2, B

2E2a Ö Vemmerlöv

Utdrag ur topografiska kartan

2D Tomelilla SO

Skala 1:50 000

0 500 1000 1500 m

N

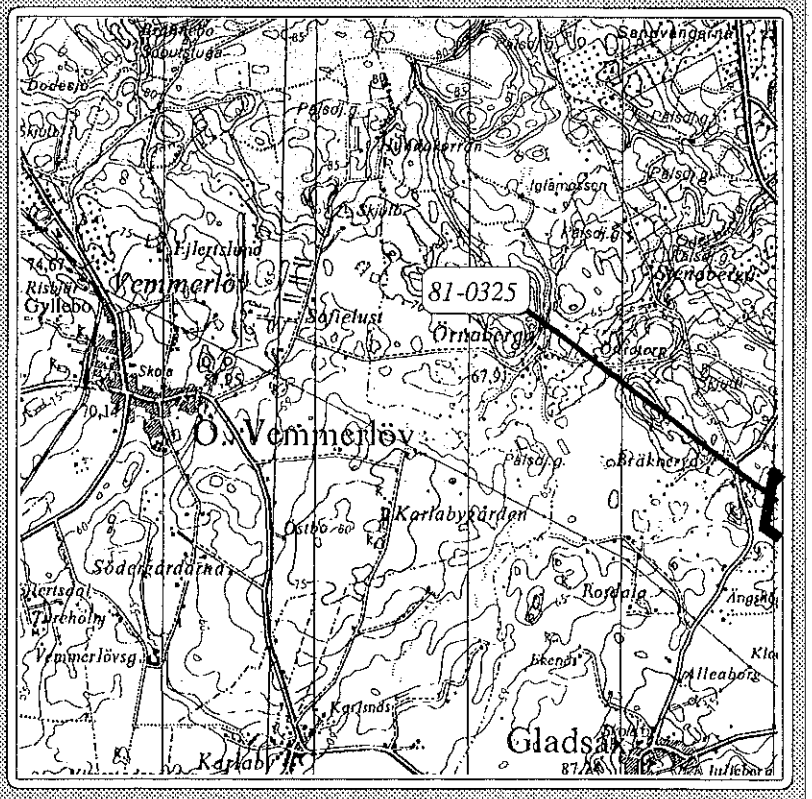

Obj. nr	Obj. namn	Naturtyp	Värde-klass	Areal (ha)	Övrigt
81-0325	Bäckhalladalen 1	Annan öppen utmark	1	87,0	Se 2E2b

2E2b Baskemölla

Utdrag ur topografiska kartan

2D Tomelilla SO

Skala 1:50 000

0 500 1000 1500 m

N

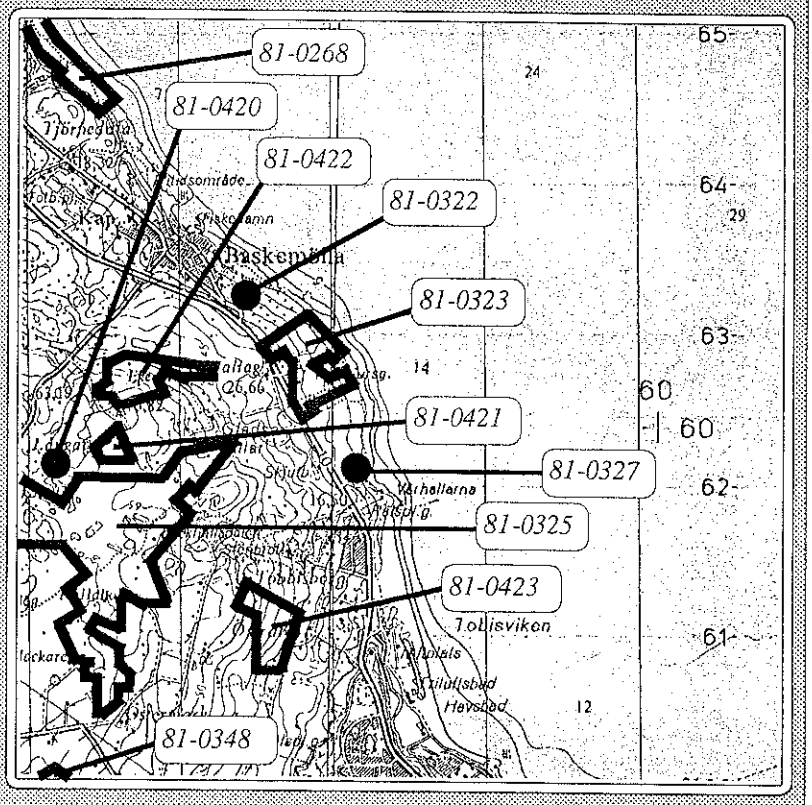

Obj. nr	Obj. namn	Naturtyp	Värde-klass	Areal (ha)	Övrigt
81-0268	Vik	Havsstrandäng	4	14,0	Se även 2E3a
81-0322	Baskemölla	Annan öppen utmark	4	6,5	
81-0323	Hallagården	Annan öppen utmark	3	18,7	
81-0325	Bäckhalladalen 1	Annan öppen utmark	1	87,0	Se även 2E2a
81-0327	Knäcken	Öppen hagmark	3	2,3	
81-0348	Impan	Annan öppen utmark	3	23,2	Se 2E1b
81-0420	Bäckhalladalen 2	Öppen hagmark	3	1,0	
81-0421	Bäckhalladalen 3	Annan öppen utmark	3	5,5	
81-0422	Bäckhalladalen 4	Annan öppen utmark	3	13,7	
81-0423	Bäckhalladalen 5	Öppen hagmark	3	11,1	

Objekt nummer: 81-0325

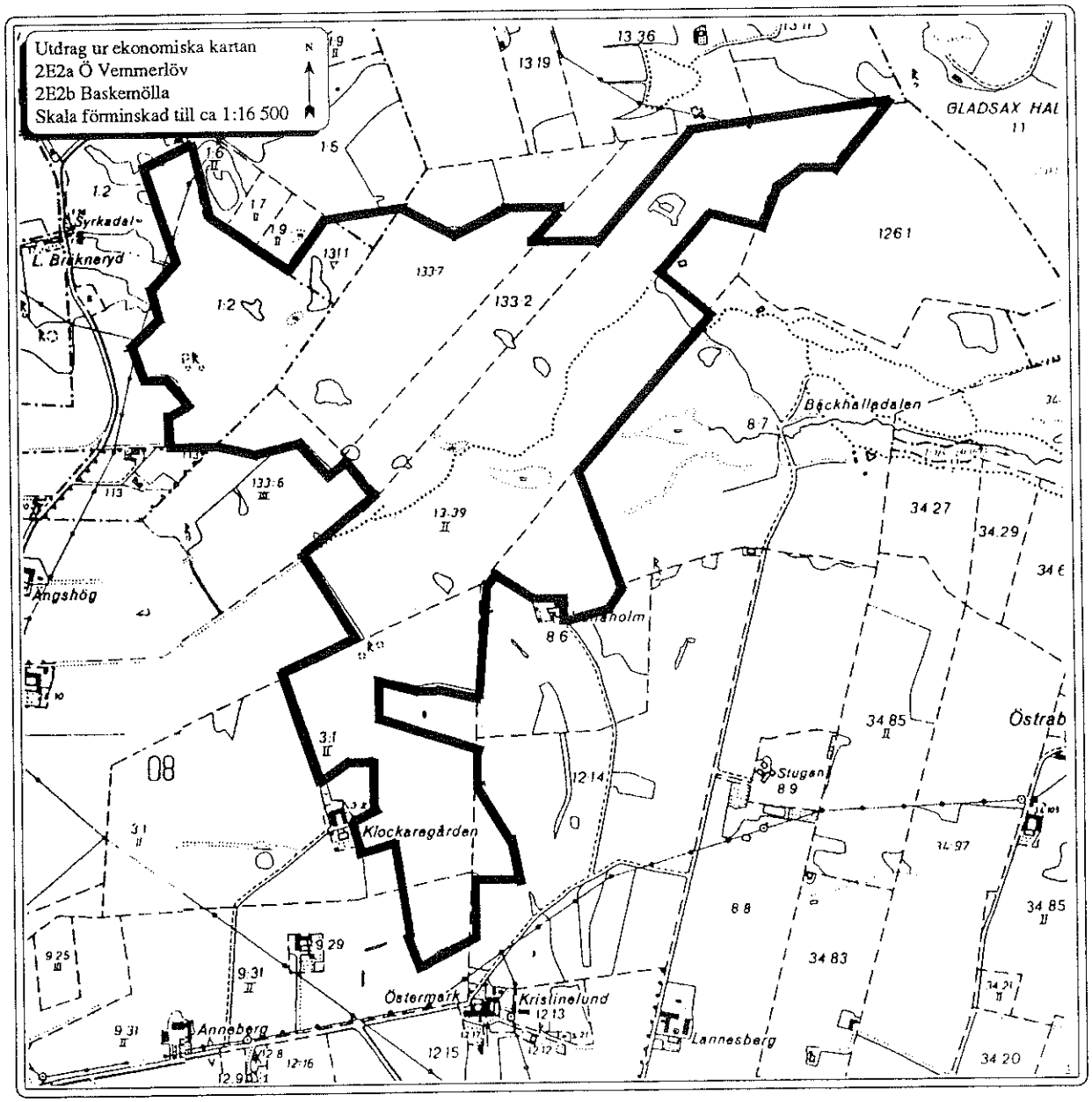

Värdeklass: 1 **Objektnamn:** Bäckhalladalen 1 **Socken:** Gladsax **Inventeringsdatum:** 89-07-06

Inventerare: KAO **Naturgeografisk region:** 7 **Koordinat:** 2E2B1A5F **Areal (ha):** 87,0

Naturtyp: Annan öppen utmark

Vegetationstyp:
Rished av örtrik ljungtyp
Gräshed av rödventyp
Gräshed av staggtyp
Torräng av hällmarkstyp
Torräng av örtrik ängshavretyp
Fuktäng av tuvtåteltyp
Fuktäng av kalktyp
Öppet sumpkärr

Allmän beskrivning: Ett mycket stort, välhävdat och varierat gammalt utmarkslandskap med världsunika geomorfologiska landformer och med en synnerligen artrik flora och fauna. Landskapsbilden är mycket vacker och från objektet kan stora delar av Simrishamn och Hanöbukten överblickas. Berggrunden, som domineras av underkambrisk sandsten, går i dagen på flera ställen. Trädskiktet är mest utvecklat i objektets västligaste delar och domineras av tall, rönn, björk, skogsalm och fågelbär. Buskskiktet är varierat med spridda förekomster av en, hagtorn, slån, björnbär m m. I områdets västligaste del förekommer ett nästan helt marktäckande bestånd av enar. Objektet är rikt på småvatten med förekomst av både lövgroda och klockgroda, den senare är inplanterad. Genom objektet går flera stengärden som är uppbyggda av kambriska sandstenar. Flera fornlämningar finns i området. Dessa utgöres främst av stensättningar och älvkvarnar.

Vegetation: Vegetationen är mycket varierad och mer än 250 växtarter har noterats inom objektet. Stora arealer utgörs av torr, fattig hällmark med gräshedsvegetation. På en del partier förekommer rikare torrängar med bland annat ängshavre, backsippa, backtimjan och solvända. Öppna kärr som är omgärdade av fuktängar är vanliga. I objektets norra del finns ett fuktängsområde som innehåller stora arealer kalkfuktäng. Här finns bland annat näbbstarr, majviva, småvänderot, tätört, gräsull, darrgräs, vildlin och ett stort antal orkidéer. Andra arter som förekommer i objektet är blåtåtel, stagg, stenmåra, rundsileshår, vanlig nattviol, ängsnycklar, jungfru Marie nycklar, sankt Pers nycklar, slåttergubbe m m.

Hävd: Området betas av nöt och hästar och är till största delen välhävdat. I den västligaste delen är hävden svagare och i vissa delar har betet nyligen upphört. Här sker en tydlig igenväxning med främst enbuskage.

Markhistoria: Större delen av området betades även under 1700-talet enligt äldre lantmäteriakter. Vissa delar har dock varit uppodlade tidvis. Andra delar har varit bevuxna med skog under kortare perioder.

Ingrepp, påverkan: En svag kvävepåverkan kan spåras i delar av objektet, vilket troligen är ett resultat av tidigare uppodling.

Befintliga planer och skydd: Delar av området är av riksintresse ur naturvårdssynpunkt, (område NL 41). En stor del av objektet är föreslagen som naturreservat i länets naturvårdsplan; (område 25). Reservatbildningsprocessen har påbörjats för delar av objektet under 1992.

Dokumentation:

Fältkursrapport NG 206, VT1982: Naturgeografiska studier vid Gladsax Hallar och Bäckhalladalen. Naturgeografiska institutionen, Lunds universitet.

Fältkursrapport NG 206, VT1981: Bäckhalladalen - naturinventering. Naturgeografiska institutionen, Lunds universitet.

Åberg, E. (1983): Några kärrs och dess omgivande biotopers flora och ståndortsförhållanden i Simrishamnstrakten, SÖ Skåne. Tillämpningsarbete 10p i ekologisk botanik, HT1983. Lunds universitet.

Berglund, B. (1976): Skånes sällsynta groddjur. SNV PM 765.

Förslag till skötselplan för Bäckhalladalen. Länsstyrelsen i Kristianstads län.

Omdöme: Objektet utgör ett av länets bästa exempel på annan öppen utmark. Vegetationstyperna är många och föga kvävepåverkade och floran är oerhört rik.

Urvalskriterier: A1, A2, B, C, D

2E1a Järrestad

Utdrag ur topografiska kartan

2D Tomelilla SO

Skala 1:50 000

0 500 1000 1500 m

N

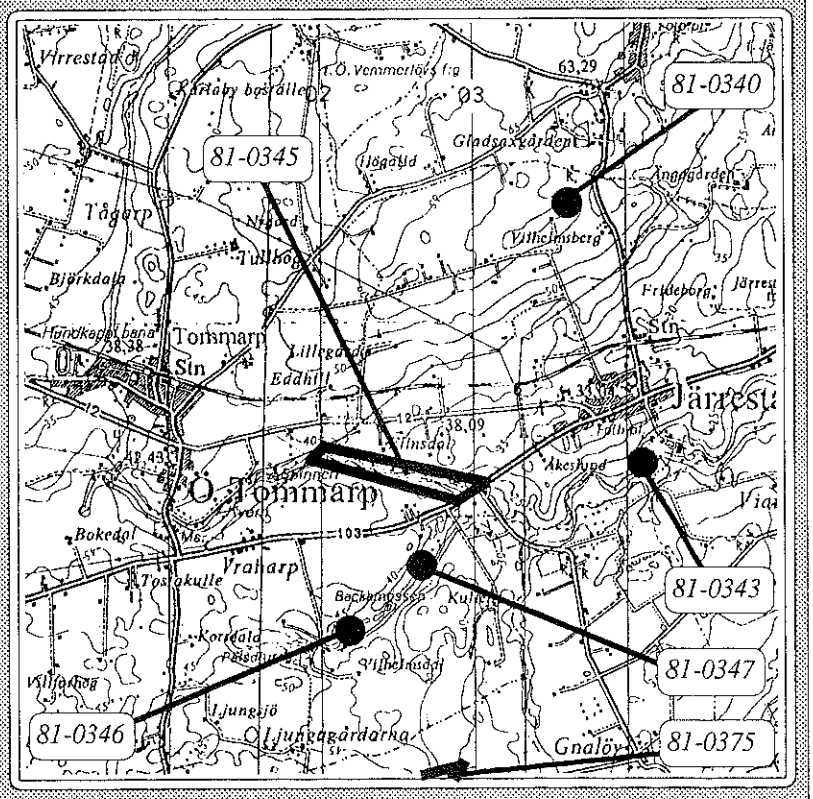

Obj. nr	Obj. namn	Naturtyp	Värde-klass	Areal (ha)	Övrigt
81-0340	Dansaren	Öppen hagmark	2	4,7	
81-0343	Järrestad	Öppen hagmark	4	0,5	
81-0345	Tommarpsån	Öppen hagmark	3	9,8	
81-0346	Långbacken	Öppen hagmark	4	4,6	
81-0347	Peterslund	Öppen hagmark	3	4,6	
81-0375	Glimminge gård	Öppen hagmark	2	56,0	Sc 2E0a

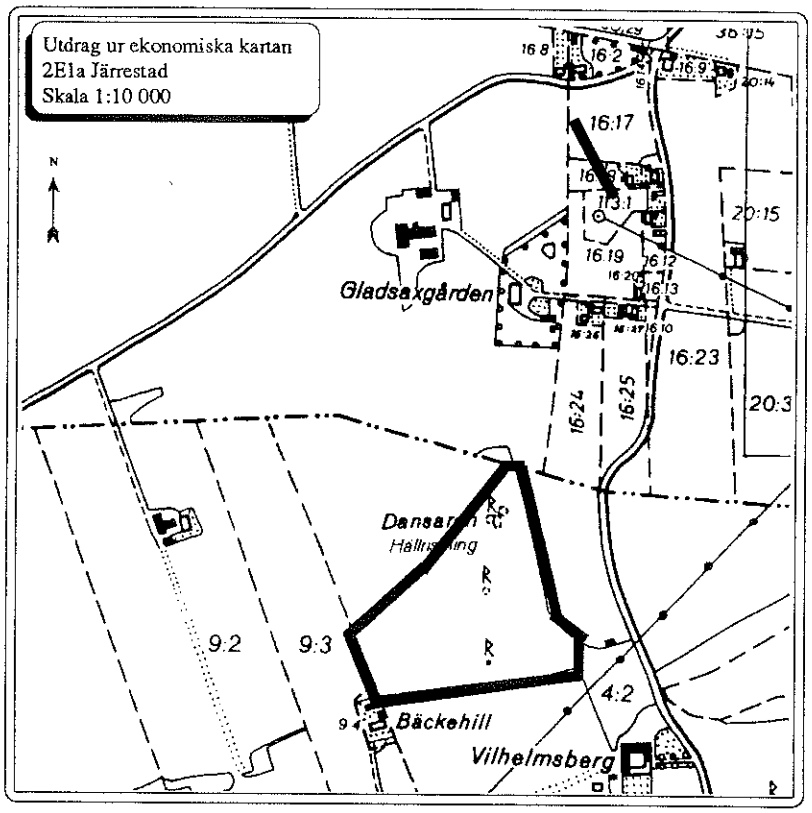

Objekt nummer: 81-0340

Värdeklass: 2

Objektnamn: Dansaren

Socken: Järrestad

Inventeringsdatum: 89-07-12

Inventerare: KAO

Naturgeografisk region: 7

Koordinat: 2E1A3D8G

Areal (ha): 4,7

Naturtyp: Öppen hagmark

Vegetationstyp:
Gräshed, fårsvingelvariant av röd–ventyp
Torräng av hällmarkstyp
Torräng av fårsvingeltyp

Allmän beskrivning: Betesmarken ligger på en liten kulle i en svagt kuperad helåkersbygd. Inom objektet går den kambriska sandstenen i dagen här och var och det tunna jordlagret utgörs huvudsakligen av morän. Trädskikt saknas men enstaka hagtorns- och slånbuskar förekommer. Inom objektet finns hällristningar från bronsåldern (ca 1 5 x 12 meter) med bland annat skepp, ryttare och solhjul. Bland ristningarna märks en större mansfigur försedd med horn och svans, den så kallade Dansaren. Här finns också drygt 300 älvkvarnar, de flesta i anslutning till hällristningarna, samt en stensättning och ett par gravhögar. Även stengärden finns inom objektet.

Vegetation: Gräshed och torräng, den senare ofta av hällmarkstyp. Här växer bland annat prästkrage, puktörne, jordtistel, knägräs och darrgräs.

Hävd: Området betas av hästar och är välhävdat.

Markhistoria: Den ekonomiska kartan från 1934 anger området som öppen betesmark. Beteskontinuiteten är troligen lång. Flera betesindikerande arter finns inom objektet.

Ingrepp, påverkan: En svag kvävepåverkan kan spåras i delar av objektet.

Befintliga planer och skydd: Objektet är upptaget i länets kulturminnesvårdsprogram, område 6.

Dokumentation: Saknas.

Omdöme: En vacker betesmark med ett stort antal fornlämningar. Beteskontinuiteten är troligen lång.

Urvalskriterier: D, A1

2E1b Simrishamn

Utdrag ur topografiska kartan

2D Tomelilla SO

Skala 1:50 000

0 500 1000 1500 m

N

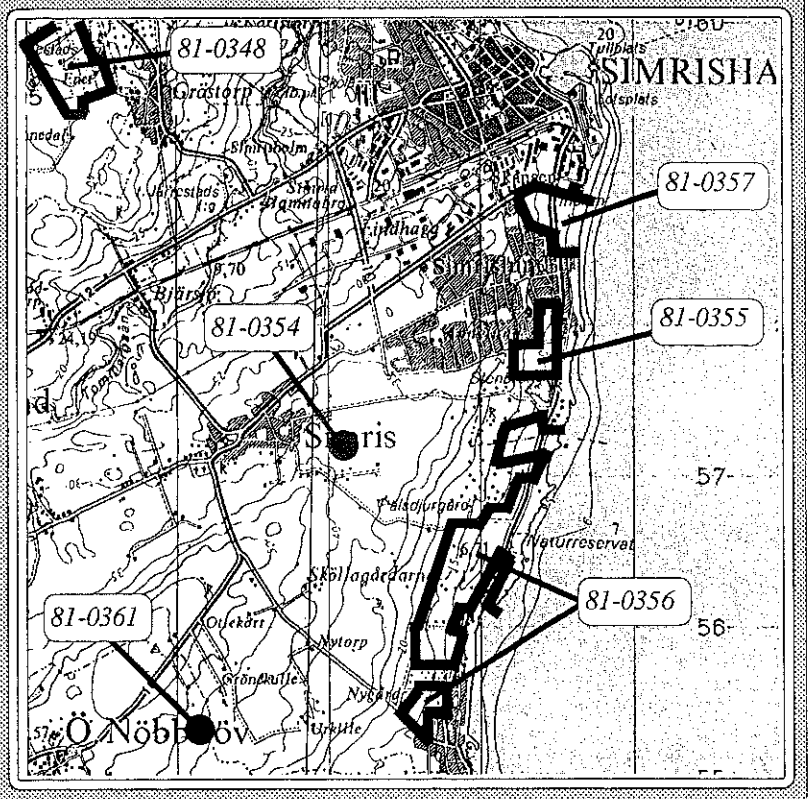

Obj. nr	Obj. namn	Naturtyp	Värde-klass	Areal (ha)	Övrigt
81-0348	Impan	Annan öppen utmark	3	23,2	Se även 2E2b
81-0354	Simris	Öppen hagmark	3	2,2	
81-0355	Jungfrukällan	Annan öppen utmark	3	6,7	
81-0356	Simris strandäng	Öppen hagmark	1	56,0	
81-0357	Skansen	Annan öppen utmark	3	5,6	
81-0361	Ö Nöbbelöv	Öppen hagmark	2	2,0	

Objekt nummer: 81-0356

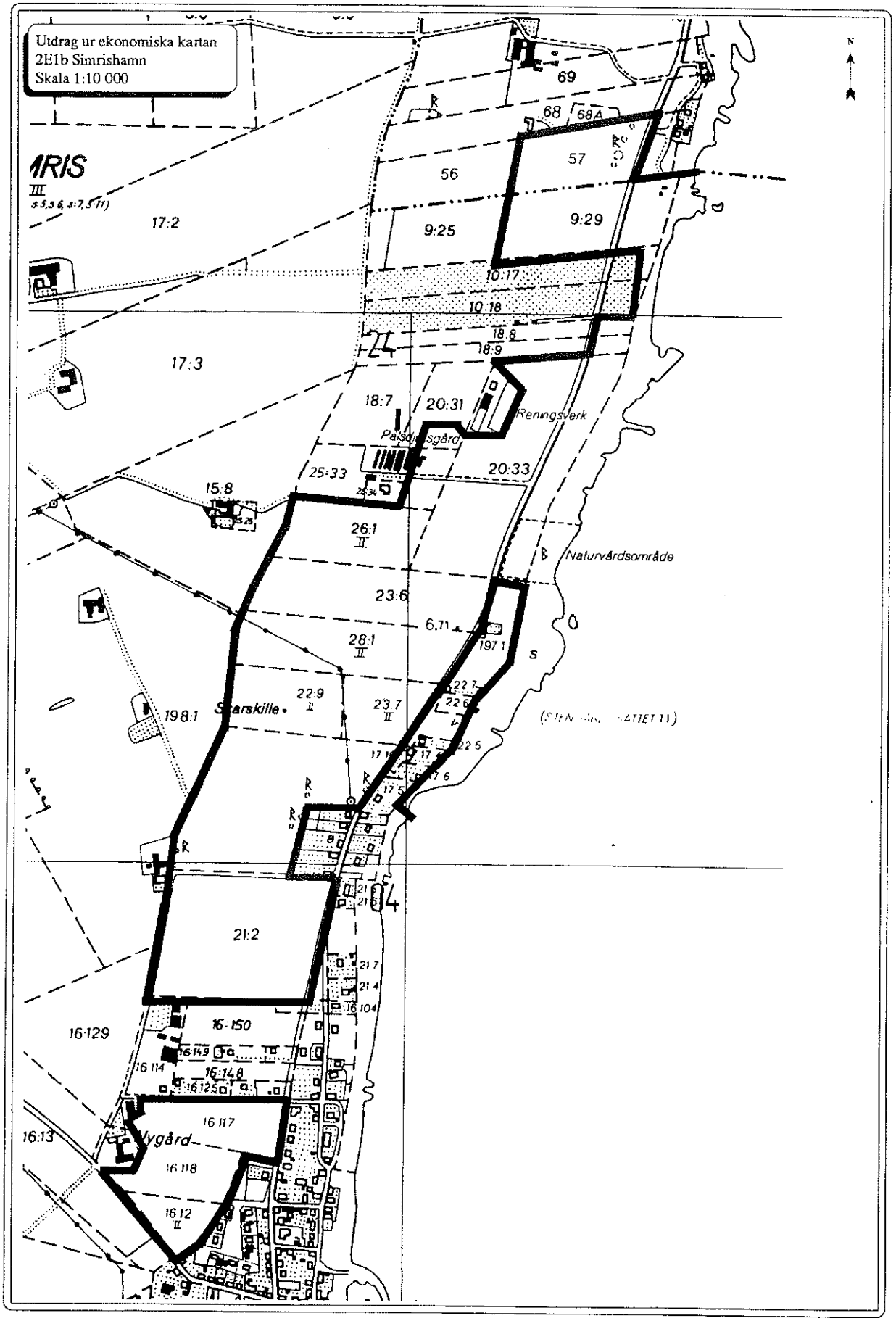

Objekt nummer: 81-0356

Värdeklass: 1

Objektnamn: Simris strandäng

Socken: Simrishamn och Simris

Inventeringsdatum: 89-07-10

Inventerare: KAO

Naturgeografisk region: 7

Koordinat: 2E1B1C4J

Areal (ha): 56,0

Naturtyp: Öppen hagmark

Vegetationstyp: Torräng av hällmarkstyp; Torräng av örtrik ängshavretyp; Fuktäng av tuvtåteltyp; Fuktäng av högörttyp; Fuktäng av kalktyp; Övre landstrandsvegetation av salttåg - rödsvingeltyp; Öppet sumpkärr - källkärr - rikkärr

Allmän beskrivning: Strandområdet mellan Simrisliund och Brantevik är troligen gamla utmarker. En mindre del, ca 1,0 ha), är naturreservat sedan 1959. Det har dock länge funnits planer på att utvidga reservatet och som en grund för det arbetet har en inventering genomförts av Ekologgruppen under 1984, på uppdrag av länsstyrelsen. Nedanstående beskrivning bygger till största delen på Ekologgruppens inventering. Arter som anges i kursiv stil har noterats även 1989.

Berggrunden utgöres av underkambrisk sandsten som på ett fåtal ställen går i dagen längs med stranden. På de blottade hällarna finns mönster i form av nord - sydliga räfflor, vilka anses vara spår av isskjutning mot en havsstrand i ett strängt, kanske arktiskt klimat under äldre kambrium. Berget överlagras av sandstensmorän och glacifluvialgrus. Längs med kuststräckan finns också sandavlagringar av relativt sent ursprung. Det som ger området dess morfologiska prägel är systemet av strandvallar i sluttningen ovanför stranden. Dessa bildades då issjön drog sig tillbaka efter den senaste nedisningen. Området sluttar i avsatser ned mot stranden, uppdelade i steniga remsor och mellanliggande mera jordrika partier.

Trädskikt förekommer främst i form av ridåer och spridda dungar, tätast längst i söder. Ask dominerar, i övrigt växer här sötkörsbär, asp, rönn och skogsalm. Där underlaget är ursvallat växer ridåer dominerade av hagtorn och nyponros. Buskar finns främst på de torra partierna, på ca 25% av områdets areal som täta buskage. Andra vanliga buskar är t ex slån, björnbär, fläder och hassel.

Inom objektet finns fem fasta fornlämningar. Dessa utgöres av en hällkista i stensättning, en källa (Skarskille) samt ytterligare några stensättningar.

Vegetation: Morfologin har medfört att vegetationsstråk i nord - sydlig riktning har utbildats. Torrängsvegetationen är i princip knuten till strandvallarnas höjdpartier medan kalkkärren ligger i svackorna och på sluttningarna mellan dessa. Strandremsan består i norr och i söder av sandstrand, i mellersta delarna av blockiga strandängar varvat med sandstensklippor.

Karakteristiska eller dominerande arter i kalkkärren är bland annat *näbbstarr, hirsstarr, ängsstarr*, gräsull, *blåtåtel, kärrknipprot, ängsnycklar*, luddunört, *majviva*, slåtterblomma och *tätört*. Även *slankstarr, vippstarr, plattstarr, vildlin* och *darrgräs* är allmänt förekommande. På några ställen, framför allt lägre liggande partier, växer en utpräglad högörtsvegetation som domineras av *rosendunört* och älgört. Väster om landsvägen märks en mer eller mindre tydlig påverkan av kväve vilket indikeras genom förekomst av bland annat revsmörblomma, tiggarranunkel och ältranun-

kel. I dessa marker förekommer dock även arter som *ängsnycklar*, *näbbstarr* och *plattstarr*. Torrängarna växlar mellan den artfattigare hällmarkstypen och örtrik ängshavretyp med bland annat vårtåtel, mandelblomma, ängshavre, brudbröd, *blodnäva* och *solvända* som framträdande arter. Här finns också *backsippa*, bockrot, rödkämpar, jungfrulin, småfingerört, axveronica, *Sankt Pers nycklar*, stor blåklocka, ängsskära, luden johannesört, lunddraba och färgreseda.

En mindre del av området utgörs av blockiga, mer eller mindre välbetade strandängar. De betade delarna är kortsnaggade och består av en 10 till 30 meter bred remsa ovanför vilken en högörtdominerad vegetation tar vid. Artsammansättningen liknar mest salttåg - rödsvingelsamhället, men är ovanligt artrikt. Dominerande arter på de betade ytorna är blåsklöver, vitklöver, rödsvingel, gulkämpar, havssälting och salttåg. Vidare finns arter som *klöverärt*, kustarun, dvärgarun och östersjömaskros. På obetade områden är dominansförhållandena annorlunda med *rödsvingel*, rörflen, storven, *älgört*, strandkvanne, *smörblomma* och *gåsört* som framträdande arter. Sandstränderna har en typisk vegetation med *vresros*, strandvial, strandkål, strandråg, sandrör, knylhavre och hundäxing.

Hävd: Ungefär halva området är välhävdat, ca 25% svagt hävdat och 25% ohävdat. Ca 25% av objektets areal är under omfattande igenväxning och lika stora delar är under begynnande igenväxning.

Markhistoria: Ekonomiska kartan från 1934 anger öppen betesmark. Några små partier i väster anges som åkermark.

Ingrepp, påverkan: En tydlig kvävepåverkan märks främst i områdets västra delar med förekomst av bland annat nässlor och vägtistel.

Befintliga planer och skydd: En mindre del av objektet är avsatt som naturreservat (1,0 ha). Hela objektet berörs av ett landskapsbildsskydd enligt § 19 NVL och är upptaget i länets naturvårdsplan som objekt nummer 27, 28 och 29. Området är av riksintresse för naturvård (område NL 42). Strandzonen är av riksintresse för friluftslivet (område FL 4). Dessutom är området av riksintresse för turism och friluftsliv enligt NRL 3 kap. 1 och 2 §§ samt kustområde enligt NRL 3 kap. 1 och 4 §§. Objektets nordligaste del ingår i ett område som är upptaget i länets kulturminnesvårdsprogram (område 7).

Dokumentation: Simris strandäng - en naturinventering av betesmarkerna mellan Simrislund och Brantevik. Ekologgruppen 1985. (Utgiven av miljövårdsenheten, länsstyrelsen i Kristianstads län.

Omdöme: Ett tämligen opåverkat strandängsområde med flera olika vegetationstyper och med en flora som innehåller flera hotade och sällsynta arter. Betestrycket behöver dock ökas inom delar av objektet.

Urvalskriterier: A2, B, C.

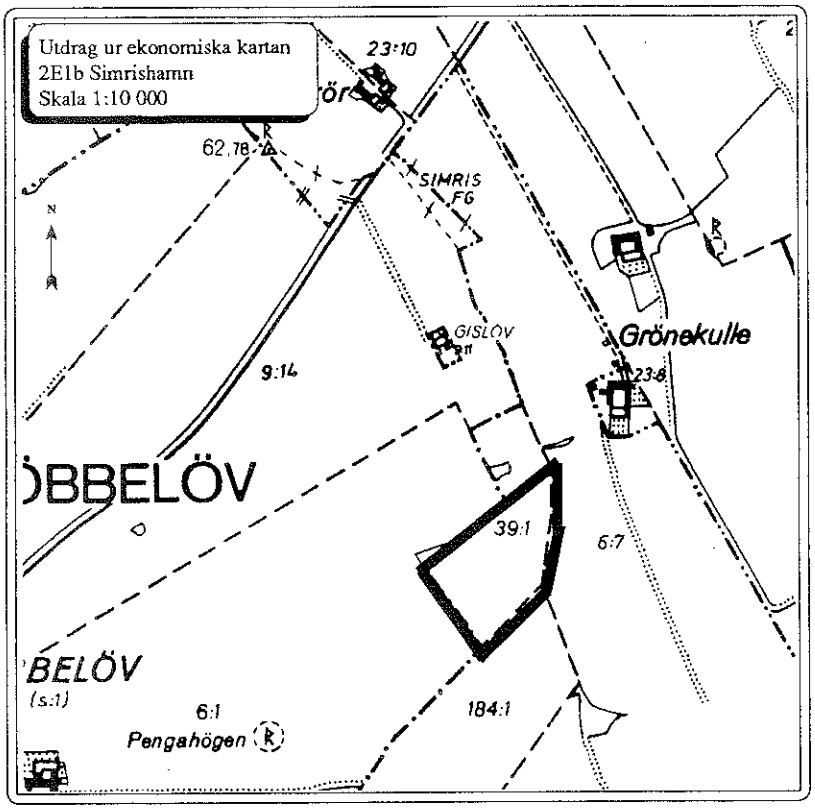

Objekt nummer: 81-0361

Värdeklass: 2

Objektnamn: Östra Nöbbelöv

Socken: Östra Nöbbelöv

Inventeringsdatum: 89-07-06

Inventerare: KAO

Naturgeografisk region: 7

Koordinat: 2E1B0B3B

Areal (ha): 2,0

Naturtyp: Öppen hagmark

Vegetationstyp:
Fuktäng av tuvtåteltyp
Fuktäng av högörttyp
Fuktäng av kalktyp
Öppet sumpkärr

Allmän beskrivning: Liten betesmark omgiven av åkrar i ett flackt landskap. Norra delen av betet (utanför objektet) är före detta åker. Jordarten utgörs av lerig, sandig - moig morän. Träd- och buskskikt saknas sånär som på enstaka björkar. I nordväst kantas området av en liten lövdunge.

Vegetation: Området domineras av kalkfuktäng med övergångar mot tuvtåtelfuktäng och högörtäng. Här växer bland annat majviva, ängsnycklar, hirsstarr, slankstarr, hundstarr, näbbstarr, darrgräs, ängsskära, småvänderot, kärrfräken, kärrsälting och luddunört. Ett område med rikkärr domineras av vippstarr.

Hävd: Området betas av nöt och är välhävdat. Ingen igenväxning förekommer.

Markhistoria: Den ekonomiska kartan från 1934 anger området som öppen betesmark. Den östra delen anges som betat kärr.

Ingrepp, påverkan: Ingen.

Befintliga planer och skydd: Objektet berörs av ett NOLA-avtal.

Dokumentation: Saknas.

Omdöme: En fin betesmark med flera hotade eller sällsynta växtarter.

Urvalskriterier: A1, B

2E0a Glimmingehus

Utdrag ur topografiska kartan

2D Tomelilla SO

Skala 1:50 000

0 500 1000 1500 m

N

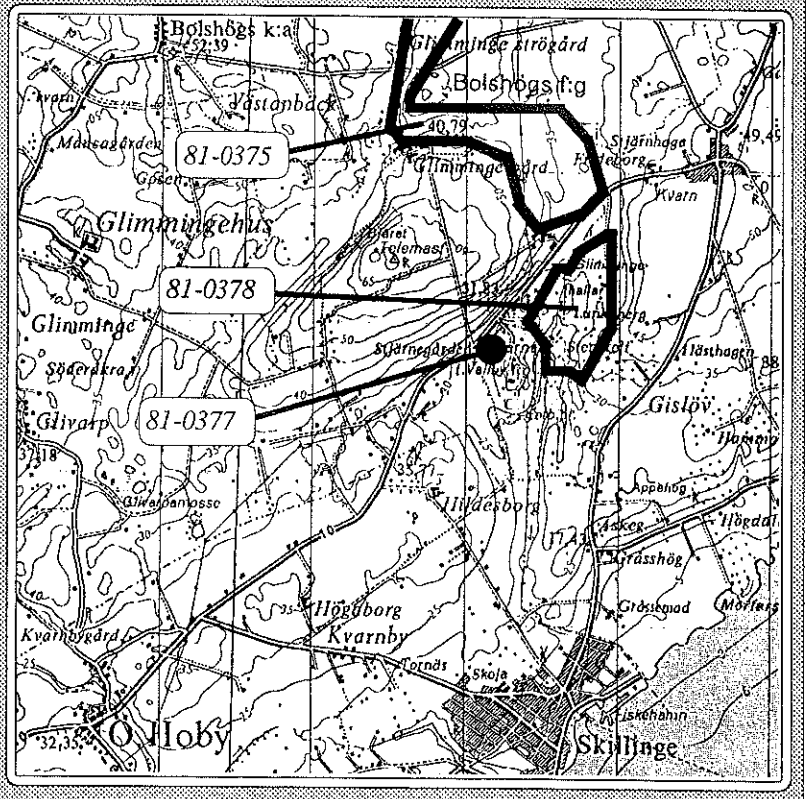

Obj. nr	Obj. namn	Naturtyp	Värde-klass	Areal (ha)	Övrigt
81-0375	Glimminge gård	Öppen hagmark	2	56,0	Se även 2E1a
81-0377	Stjärnegården	Öppen hagmark	4	2,0	
81-0378	Lunkaberg	Öppen hagmark	2	32,0	

Objekt nummer: 81-0375

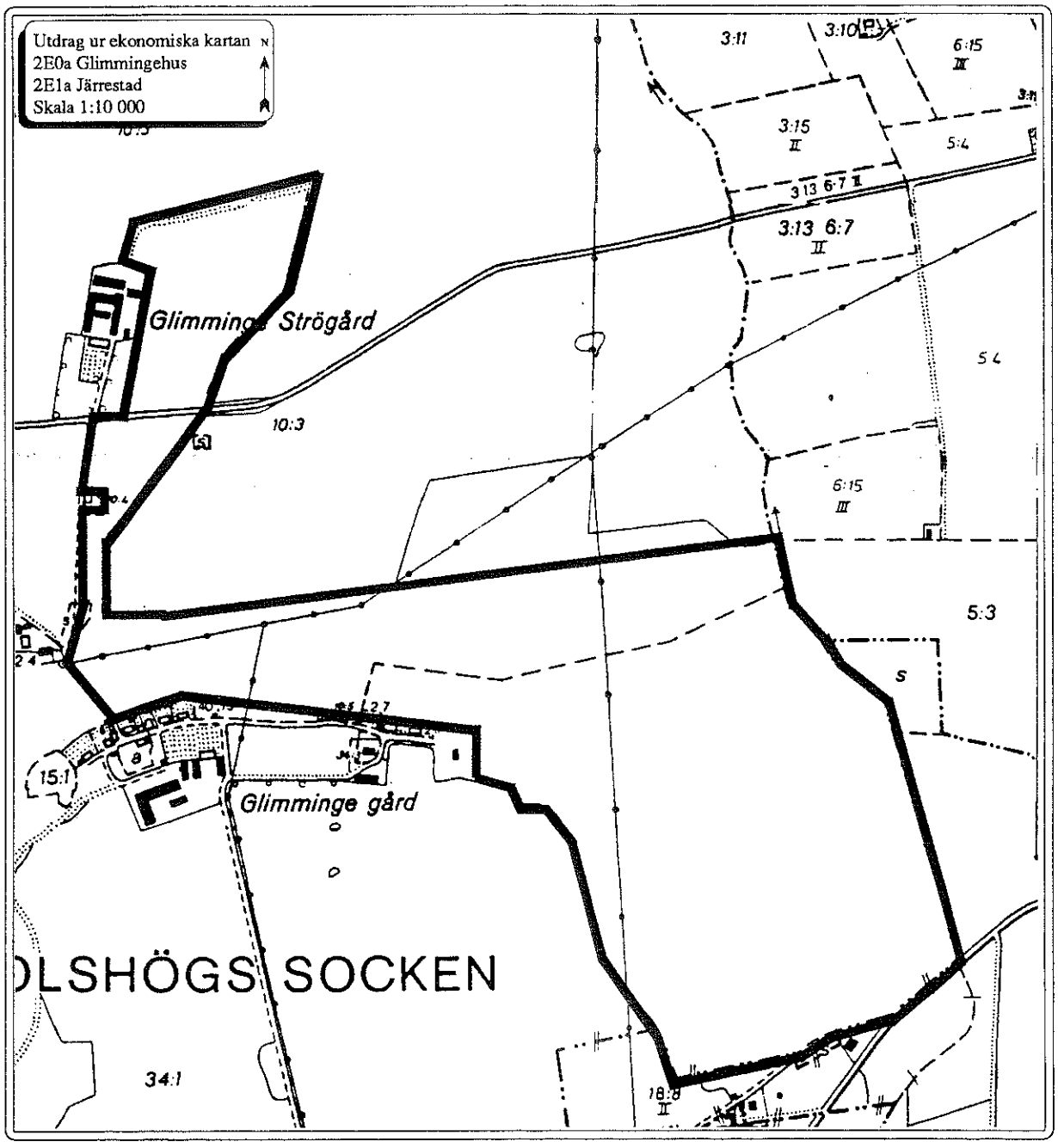

Värdeklass: 2

Objektnamn: Glimminge gård

Socken: Bolshög

Inventeringsdatum: 89-07-14
90-06-20

Inventerare: KAO

Naturgeografisk region: 7

Koordinat: 2E0A4D2C

Areal (ha): 56,0

Naturtyp: Öppen hagmark

Vegetationstyp:
Torräng av hällmarkstyp
Torräng av fårsvingeltyp
Fuktäng av tuvtåteltyp
Öppet sumpkärr

Allmän beskrivning: Området är en stor betesmark vid Glimminge gård som tillsammans med objekt nummer 81-378 (Lunkaberg) utgör en stor ö i den omgivande åkerbygden. I sydöst täcks graniten av ett mycket tunt jordlager, huvudsakligen morän, medan det i norr finns partier med gyttja samt grovmo med tunna torvlager. Landskapet är mjukt kuperat och nästan helt öppet. Enstaka träd och buskar förekommer, främst nypon, hagtorn och fläder.

Vegetation: Större delen av objektet upptas av torrängar av hällmarks- eller fårsvingeltyp med bland annat rikligt med backsippa. Vidare förekommer spåtistel, brudbröd, stenmåra, solvända, gråfibbla, rotfibbla, tjärblomster, ljung, blåbär, vårtåtel, rödsyra, bockrot, knölsmörblomma och backtimjan. I den norra delen finns fina fuktängar och kalkkärr, de senare dominerade av vippstarr. Mindre partier går mot kalkfuktäng med bland annat nålstarr och näbbstarr. Här finns också plattstarr, slankstarr, hundstarr, plattsäv, ängsnycklar, luddunört, darrgräs, knägräs, kärrsälting, gökblomster, höskallra, småvänderot, knapptåg och krypvide. Längst i norr, vid Glimminge Strögård, finns ett stort bestånd med trubbtåg.

Hävd: Mindre delar av objektet är svagt hävdade. I övrigt är objektet välhävdat utan några tecken på igenväxning.

Markhistoria: Den ekonomiska kartan från 1934 anger området som öppen betesmark. I den västra delen anges vissa partier som betat kärr. I den norra delen, vid Glimminge Strögård anges en del mark som åker, huvudsakligen utnyttjad som betesmark. I objektets sydöstra del fanns en del småvatten. Objektet har i den här inventeringen angivits som öppen hagmark, men det är troligt att vissa delar i öster och söder tidigare har varit utmark.

Ingrepp, påverkan: En del av de torrare partierna, ca 25%, i de norra delarna är tydligt kulturpåverkade, dock ej kraftigt gödslade. I övrigt saknar objektet spår av kvävegödselmedel.

Befintliga planer och skydd: Ett landskapsbildsskydd är föreslaget för området i länets naturvårdsplan, objekt nummer 33.

Dokumentation: Saknas.

Omdöme: Ett mycket stort och välhävdat objekt med en karakteristisk, huvudsakligen ej kvävepåverkad flora.

Urvalskriterier: A1

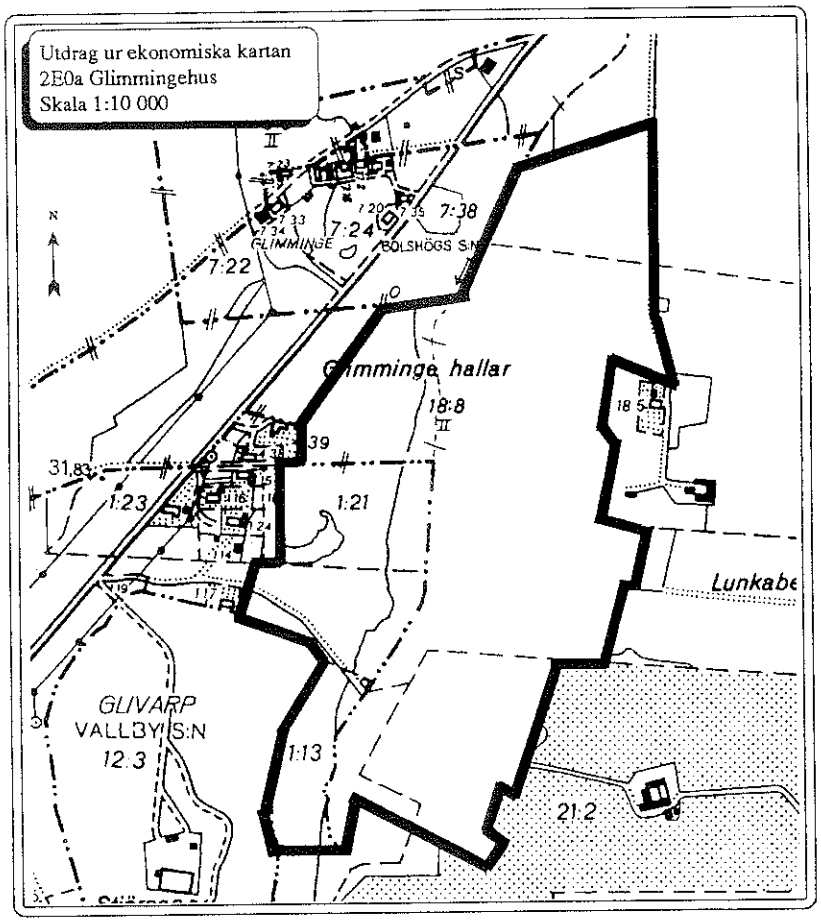

Objekt nummer: 81-0378

Värdeklass: 2

Objektnamn: Lunkaberg

Socken: Östra Nöbbelöv, Bolshög

Inventeringsdatum: 89-07-14

Inventerare: KAO

Naturgeografisk region: 7

Koordinat: 2E0A3D1H

Areal (ha): 32,0

Naturtyp: Öppen hagmark

Vegetationstyp:
Gräshed, fårsvingelvariant av rödvenhed
Torräng av hällmarkstyp
Torräng av fårsvingeltyp
Torräng av örtrik ängshavretyp
Fuktäng av tuvtåteltyp
Fuktäng av högörttyp

Allmän beskrivning: Området vid Lunkabergs stenbrott, också kallat Gislövs stjärna eller Glimminge hallar, utgörs av en isolerad horst som markant avviker mot det omgivande åkerlandskapet. Berggrunden består i norr av urberg och i söder av sandsten. Inom objektet finns en av landets få lokaler där kontakten mellan prekambrium och mellersta kambrium kan studeras. Jordlagret, som huvudsakligen består av morän, är tunt och berget går ofta i dagen. En större stentäkt finns i objektets sydöstra del tillsammans med flera mindre och äldre stentäkter. Området är kuperat och uppdelat i ett antal mindre områden med stengärden emellan. Objektet är till största delen öppet med mindre dungar eller enstaka träd, främst ek, ask, björk och fågelbär. I buskskiktet finns hagtorn och nypon. En mindre bäck rinner genom objektet. I en av de vattenfyllda stentäkterna sågs mer än 150 gråhägrar i början av mars 1992.

Vegetation: Området är mycket varierat och mångformigt. Större delen upptas av torra marker med hällmarkstorräng, fårsvingeltorräng och fårsvingelvarianten av rödvenhed. Vissa partier domineras helt av rödsyra och kruståtel. Delar är av örtrik ängshavretyp med bland annat backsilja, backsippa, solvända, brudbröd, luddlosta, backtimjan, väddklint, fältmalört, småfingerört och rödklint. I anslutning till bäcken övergår marken ofta abrupt till fuktängs - kärrområden med en rik flora. Vegetationen kan karakteriseras som huvudsakligen tuvtåtelfuktäng och fuktäng av högörttyp, med inslag av kalkfuktängs- och gräs - lågstarrvegetation. Nämnas kan t ex darrgräs, kärrjohannesört, ängsnycklar, kärrsälting, majviva, småvänderot, gökblomster, hirsstarr, grönstarr, plattstarr, knägräs, stagg och borsttåg. En del av de mindre stentäkterna hyser också denna typ av fuktängsvegetation. I en översiktlig inventering från 1979 nämns bland annat trubbtåg och slåtterblomma.

Hävd: Objektet är välhävdat och saknar tecken på igenväxning.

Markhistoria: Den ekonomiska kartan från 1934 anger större delen av området som öppen betesmark med kärrpartier. Delar i väster var öppna men ej betade och i norr fanns några små åkrar.

Ingrepp, påverkan: Ungefär halva arealen är helt opåverkad av kvävegödselmedel. I övrigt märks en svag kvävepåverkan. Inom objektet finns en större stentäkt som är inhägnad. Flera mindre stentäkter samt resterna av en gammal stenkross finns kvar i området.

Befintliga planer och skydd: Objektet är upptaget i länets naturvårdsplan, objekt nummer 33 och 34.

Dokumentation: "Gislövs stjärna, översiktlig vegetationsbeskrivning samt förslag till avgränsning av naturreservat" - Andersson, J., Ekokonsult AB, Lund 1979. Opublicerat material som finns på länsstyrelsen i Kristianstads län, miljövårdsenheten.

Omdöme: Ett stort och välhävdat objekt med flera olika vegetationstyper och med flera hotade eller sällsynta växtarter. Ca hälften av objetets areal är svagt kvävepåverkad.

Urvalskriterier: A1, B, C.

2E0b Brantevik

Utdrag ur topografiska kartan

2D Tomelilla SO

Skala 1:50 000

0 500 1000 1500 m

N

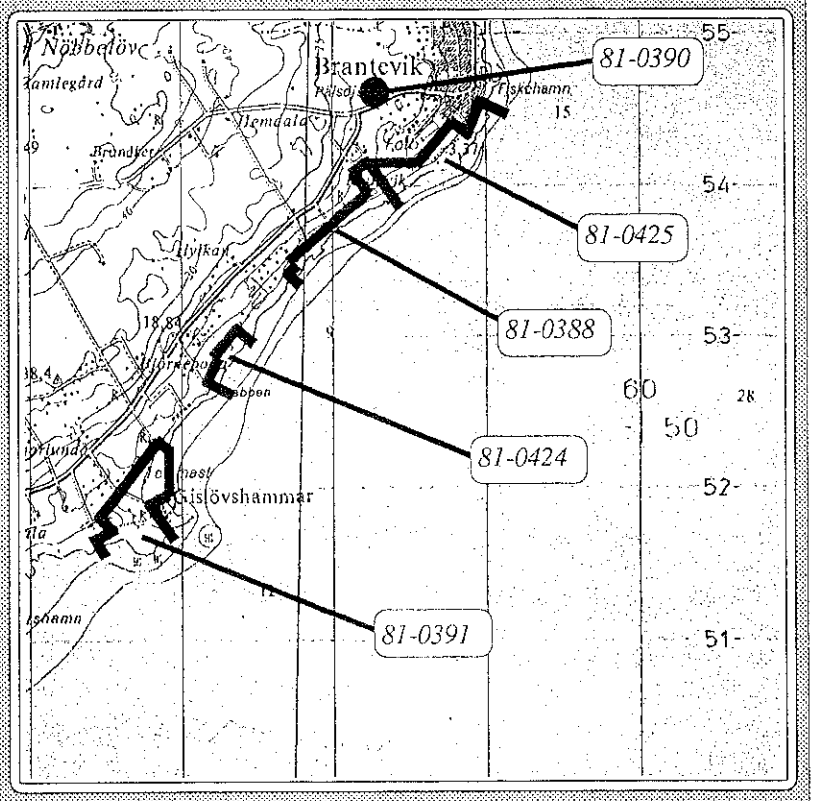

Obj. nr	Obj. namn	Naturtyp	Värde-klass	Areal (ha)	Övrigt
81-0388	Knutsvik	Annan öppen utmark	3	11,3	
81-0390	Brantevik	Öppen hagmark	4	3,2	
81-0391	Gislövshammar	Öppen hagmark	3	17,2	
81-0424	Nabben	Annan öppen utmark	3	5,2	
81-0425	Branta rör	Annan öppen utmark	2	12,5	

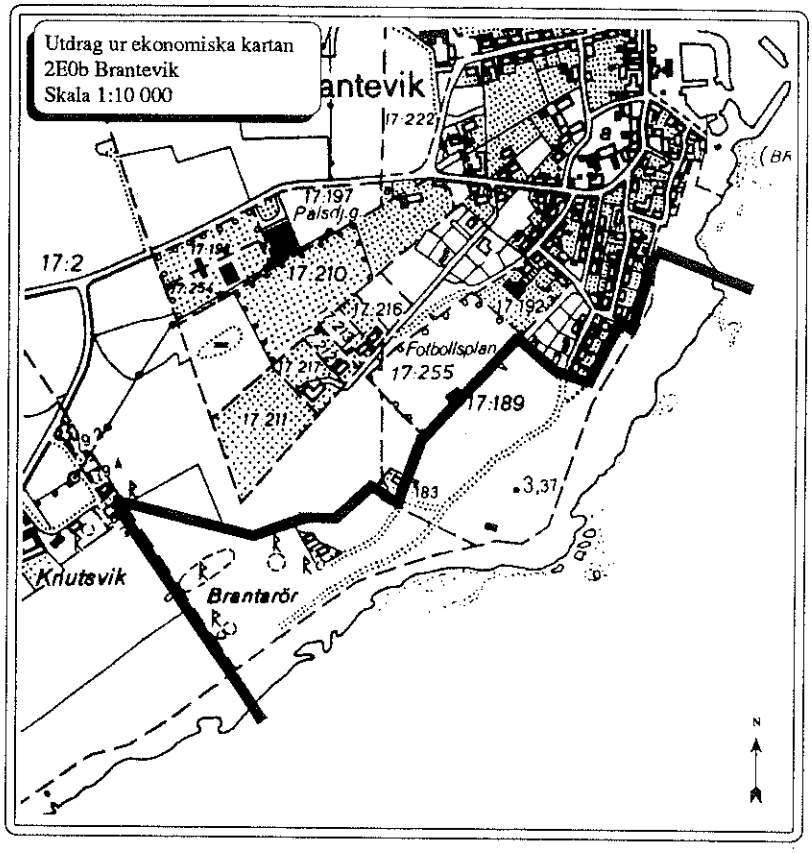

Objekt nummer: 81-0425

Värdeklass: 2

Objektnamn: Branta rör

Socken: Östra Nöbbelöv

Inventeringsdatum: 89-07-11

Inventerare: KAO

Naturgeografisk region: 7

Koordinat: 2E0B4C1G

Areal (ha): 12,5

Naturtyp: Annan öppen utmark

Vegetationstyp:
Torräng av hällmarkstyp
Torräng av fårsvingeltyp
Driftvegetation
Övre landstrandvegetation av salttåg-rödsvingeltyp

Allmän beskrivning: Strandbetesmark strax söder om Brantevik, med torra hällmarker på kambrisk sandsten. Jordlagret utgörs av svallsediment, sand och grus. Endast solitära björkar och fågelbärsträd förekommer men området är relativt buskrikt med hagtorn, nypon, slån och björnbär. I områdets södra del finns ett gravfält, Branta rör, samt ett flertal stensättningar.

Vegetation: Fin torrängsvegetation som växlar mellan hällmarkstyp och fårsvingeltyp. Inom objektet förekommer rikligt med backsippa samt vårtåtel, jordtistel, backnejlika, bockrot, backtimjan, rödsyra, fältmalört, rödklint, flockfibbla, ljung, blåbär och stagg. Mindre partier med välhävdad havsstrandäng förekommer med t ex gulkämpar, kustarun och saltarv.

Hävd: Objektet är välhävdat (nöt och hästar) och saknar tecken på igenväxning.

Markhistoria: Den ekonomiska kartan från 1934 anger öppen betesmark och beteskontinuiteten är sannolikt mycket lång.

Ingrepp, påverkan: Saknas.

Befintliga planer och skydd: Området är ett riksintresse för kulturminnesvård (område KL 1). Den södra delen är av riksintresse för naturvård, (område NL 42). Strandzonen är av riksintresse för friluftslivet, (område FL 4). Strandzonen är även riksområde för turism och friluftsliv enligt NRL, 3 kap. 1 och 2 §§ samt kustområde enligt NRL, 3 kap. 1 och 4 §§. Objektet berörs av ett landskapsbildsskydd enligt NVL och är föreslaget som naturreservat i länets naturvårdsplan, (område 31). Objektet är även upptaget i länets kulturminnesvårdplan, (objekt 3).ö

Dokumentation: Saknas.

Omdöme: Ett välhävdat objekt med en karakteristisk strandängsflora.

Urvalskriterier: A1

1E9a Örnahusen

Utdrag ur topografiska kartan

2D Tomelilla SO

Skala 1:50 000

0 500 1000 1500 m

N

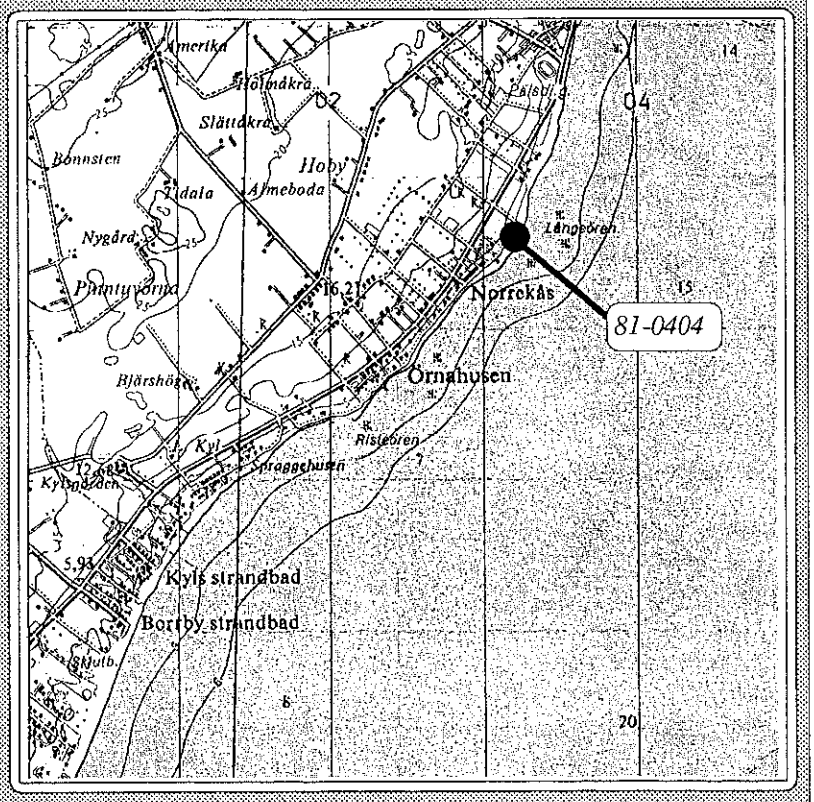

Obj. nr	Obj. namn	Naturtyp	Värde-klass	Areal (ha)	Övrigt
81-0404	Långeören	Annan öppen utmark	2	2,2	

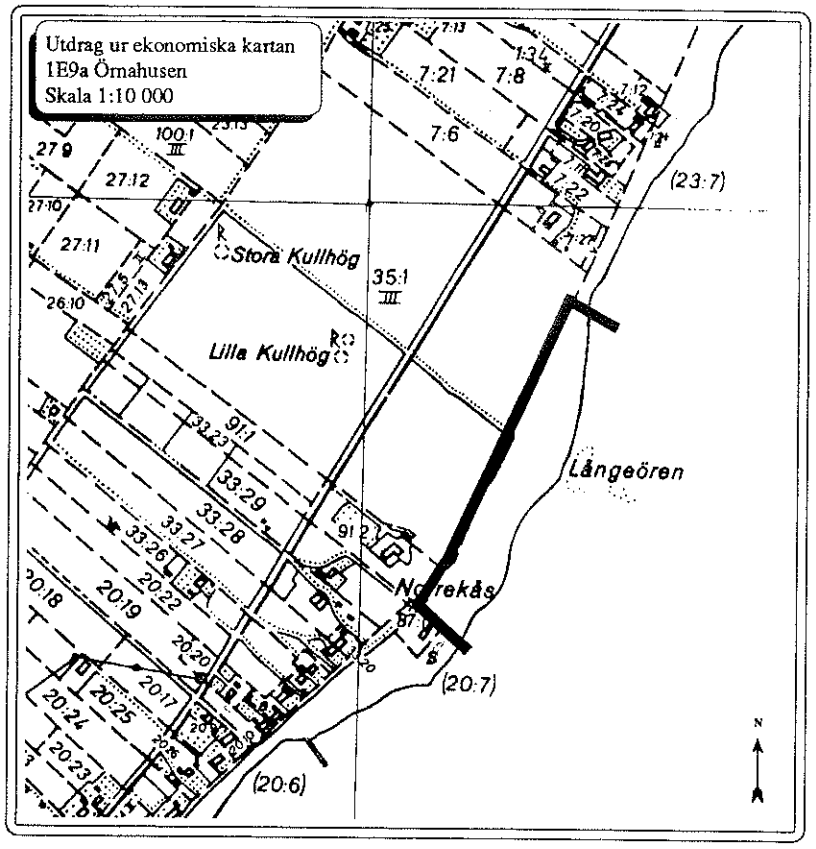

Objekt nummer: 81-0404

Värdeklass: 2

Objektnamn: Långeören

Socken: Östra Hoby

Inventeringsdatum: 89-07-13

Inventerare: KAO

Naturgeografisk region: 7

Koordinat: 1E9A3D6C

Areal (ha): 2,2

Naturtyp: Annan öppen utmark

Vegetationstyp:
Sandgräshed av borsttåteltyp

Allmän beskrivning: Öppen, svagt kuperad och mycket vacker strandhed som i väster gränsar till en tallskog. En smal grusväg löper längs skogsbrynet. Jordmånen är mycket tunn på sandunderlag. Mot vattnet övergår heden i ett smalt bälte med högre strandvegetation. Stranden är stenig, långgrund och tångtäckt. Någon enstaka sälg och ett mindre buskage med nypon finns inom objektet.

Vegetation: Borsttåtelhed med rikligt med sandnejlika. I övrigt förekommer bland annat vårtåtel, rödven, luddlosta, sandstarr, backtimjan, fältmalört, åkerrödtoppa, flockfibbla, rotfibbla, monke, jordklöver, harklöver, grönknavel, vitknavel, gulmåra och gul fetknopp. Enstaka bestånd av tofsäxing och hedblomster förekommer också inom objektet.

Hävd: Objektet är ohävdat. Enligt närboende har heden ej betats sedan 1975. Heden visar dock ännu inga tecken på igenväxning.

Markhistoria: Den ekonomiska kartan från 1934 anger öppen, ej betad mark.

Ingrepp, påverkan: Saknas.

Befintliga planer och skydd: Området är av riksintresse för naturvård och friluftsliv, (område NL 42 respektive FL 4). Området är även riksområde för turism och friluftsliv enligt NRL, 3 kap. 1 och 2 §§ samt kustområde enligt NRL, 3 kap. 1 och 4 §§. Objektet berörs av ett landskapsbildsskydd enligt NVL och är upptaget i länets naturvårdsplan, (område 37).

Dokumentation: Saknas.

Omdöme: Ett fin strandhed med en ej kvävepåverkad vegetation som innehåller flera karakteristiska arter. Hävden måste dock snarast återupptas för att värdena skall bestå.

Urvalskriterier: B, A1

1D8j Sandhammaren

Utdrag ur topografiska kartan

2D Tomelilla SO

Skala 1:50 000

0 500 1000 1500 m

N

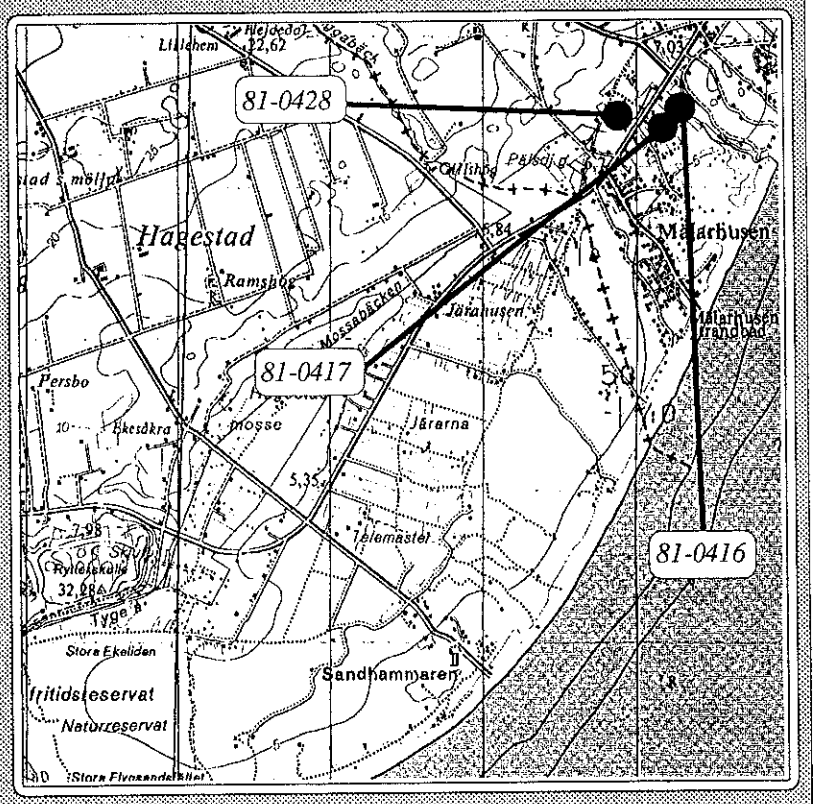

Obj. nr	Obj. namn	Naturtyp	Värde-klass	Areal (ha)	Övrigt
81-0416	Mälarhusen 1	Annan öppen utmark	3	1,4	
81-0417	Mälarhusen 2	Öppen hagmark	3	2,1	
81-0428	Mälarhusen 3	Öppen hagmark	3	3,1	

ÄNGS- OCH HAGMARKER I KRISTIANSTADS LÄN

Bilaga I

Kommunrapport Tomelilla



LÄNSSTYRELSEN I KRISTIANSTADS LÄN 1993

Bilaga I TOMELILLA KOMMUN

Översiktskarta

Skala 1:250 000

Kartblad	Sida
2D7i Norrlia	Inga objekt
2D6g Trulshärad	6
2D6h Hörröd	8
2D6i Tulleboda	9
2D6j Maglehem	Inga objekt
2D5f Pregestad	Inga objekt
2D5g Kristinehov	12
2D5h Eljaröd	15
2D5i Brösarp	17
2D5j Ravlunda	22
2D4g Ry	24
2D4h Fågeltofta	25
2D4i Tåghusa	27
2D3g Äsperöd	28
2D3h Kronovall	30
2D3i S:t Olof	33
2D3j Raskarum	Inga objekt
2D2f Röddinge	34
2D2g Tryde	36
2D2h Spjutstorp	37
2D2i Tunbyholm	38
2D2j Gyllebo	40
2D1f Baldringe	41
2D1g Tomelilla	44
2D1h Kverrestad	47
2D1i Ö Ingelstad	Inga objekt
2D1j Gärsnäs	Inga objekt
2D0f Högestad	Inga objekt
2D0g Stora Köpinge	53
2D0h Bollerup	Inga objekt
2D0i Hannas	Inga objekt

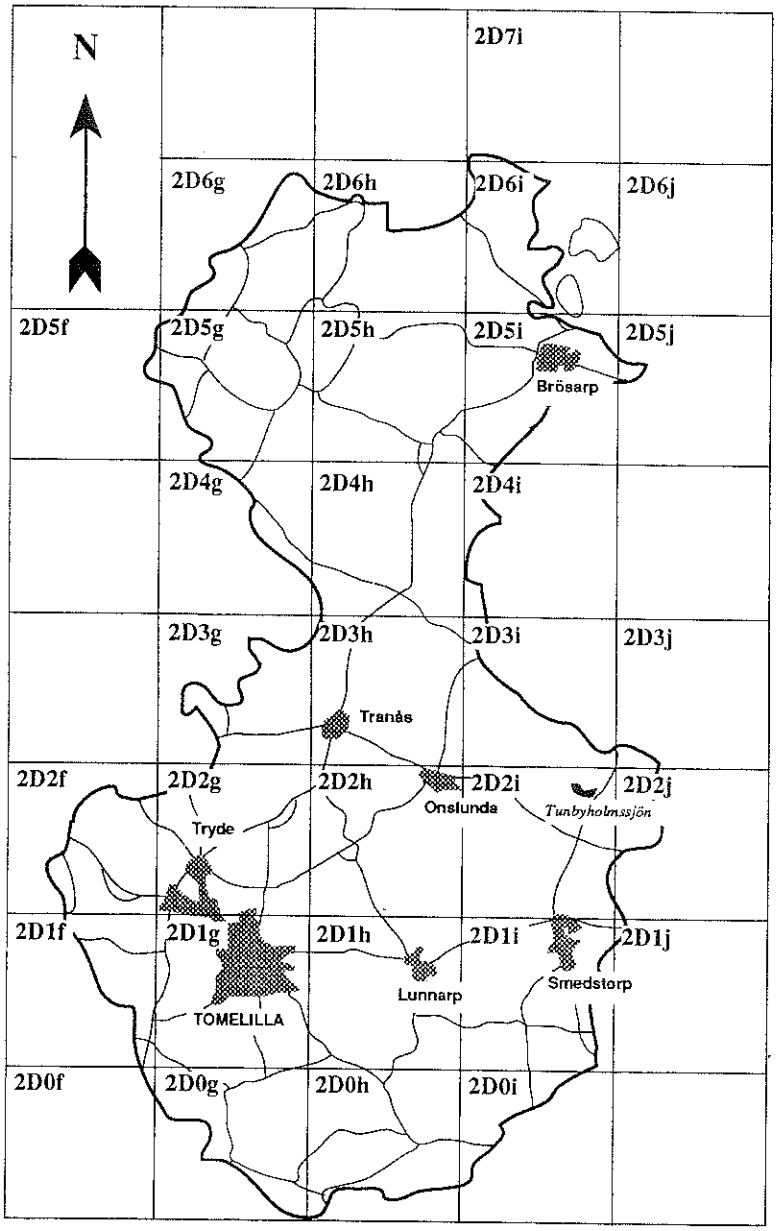

Större väg

Tätort

Insjö

Rutnätet visar bladindelningen av ekonomiska kartan samt beteckningen på respektive kartblad.

Tryck: Länsstyrelsen i Kristianstads län
Tryckort: Kristianstad
Upplaga: 100
År: 1993

Allmänt kartmaterial från Lantmäteriet. Medgivande LO 93105. Godkänd från sekretessynpunkt för spridning. Lantmäteriverket 1993-06-21.

Samtliga klass 1-, 2-, 3- och 4-objekt i Tomelilla kommun

Objekt-nummer	Objektnamn	Klass	Naturtyp	Areal	Församling	Top. kartbl.	Ek. kartblad	Koordinat	Natur-geogr. region	Urvals-Kriterier
60-0004.	Sillaröd 1	3	Enefälad	5,6	Andrarum	2DNO	2D5g	2D5G4B4F	7	*
60-0008:1.	Sillaröd 2	2	Enefälad	10,0	Andrarum	2DNO	2D5g	2D5G4B1E	7	A2, B
60-0008:2.	Sillaröd 2	2	Annan hagmark	3,5	Andrarum	2DNO	2D5g	2D5G4B1E	7	A2, B
60-0016.	Saxhusa 1	2	Öppen hagmark	2,7	Andrarum	2DNO	2D5g	2D5G4D6A	7	A2, B
60-0022.	Kolahusen	3	Enefälad	7,3	Andrarum	2DNO	2D5g	2D5G1B4E	7	*
60-0023.	Oremöllan	4	Annan hagmark	1,6	Andrarum	2DNO	2D5g	2D5G0B2F	7	*
60-0028.	Andrarum	3	Öppen hagmark	2,0	Andrarum	2DNO	2D5g	2D5G1D4H	7	*
60-0029.	VNV Djurrödsgården	4	Öppen hagmark	4,8	Andrarum	2DSO	2D4g	2D4G4D9C	7	*
60-0033.	Djurrödsgården	3	Annan hagmark	6,0	Andrarum	2DSO	2D4g, 2D5g	2D4G4E9D	7	*
60-0035.	Stendala	4	Enefälad	11,0	Fågeltofta	2DSO	2D4g	2D4G3E8H	7	*
60-0042.	Ekedala 1	2	Öppen hagmark	7,8	Fågeltofta	2DSO	2D4h	2D4H4A0J	7	A1, B
60-0043.	Ekedala 2	3	Annan hagmark	4,2	Fågeltofta	2DSO	2D4h	2D4H3A7H	7	*
60-0044.	Ekedala 3	3	Öppen hagmark	3,6	Fågeltofta	2DSO	2D4h	2D4H3A4H	7	*
60-0055.	Svältebackarna 1	3	Öppen hagmark	2,4	Eljaröd	2DSO	2D4h	2D4H3D4D	7	*
60-0056.	Lödahus	3	Enefälad	5,0	Eljaröd	2DSO	2D4h	2D4H3D3G	7	*
60-0057.	S Rubensholm	4	Annan hagmark	3,4	Eljaröd, Fågeltofta	2DSO	2D4h	2D4H3D1J	7	*
60-0060.	Lings fälad	4	Öppen hagmark	19,0	Fågeltofta	2DSO	2D4h	2D4H2C7G	7	*
60-0061.	Bontoftagården	3	Enefälad	5,0	Fågeltofta	2DSO	2D4h	2D4H2C9G	7	*
60-0062.	Svältebackarna 2	3	Enefälad	1,9	Eljaröd	2DSO	2D4h	2D4H3C2G	7	*
60-0068.	Eljaröds ängar	3	Öppen hagmark	3,6	Eljaröd	2DSO	2D4h	2D4H4E3G	7	*
60-0070.	Rubensholm	3	Enefälad	1,3	Eljaröd	2DSO	2D4h	2D4H3E4A	7	*
60-0073.	Eket	3	Annan hagmark	28,4	Fågeltofta	2DSO	2D4h	2D4H1C1C	7	*
60-0077.	Turelund	4	Enefälad	0,7	Fågeltofta	2DSO	2D4h	2D4H1D6J	7	*
60-0093.	Björnastadsgården	3	Öppen hagmark	18,4	Andrarum	2DNO	2D6g	2D6G3E1B	8	*
60-0096.	N Illstorp	4	Annan hagmark	33,5	Andrarum	2DNO	2D6g	2D6G1D5A	7	*
60-0099.	Ilstorp	3	Öppen hagmark	9,7	Andrarum	2DNO	2D6g, 2D5g	2D6G0B3B	8	*
60-0105.	Södergård	2	Enefälad	3,4	Andrarum	2DNO	2D6g	2D6G0C3J	8	A2, B
60-0120.	Agusagården	3	Öppen hagmark	2,0	Andrarum	2DNO	2D6h	2D6H3B9F	8	*
60-0125.	Agusahägnet 1	3	Annan hagmark	85,0	Brösarp	2DNO	2D6h	2D6H2C4G	8	*
60-0129.	Holmarna	4	Öppen hagmark	3,5	Brösarp	2DNO	2D6h	2D6H2C5C	7	*
60-0135.	Lönhult 1	3	Öppen hagmark	4,8	Brösarp	2DNO	2D6h	2D6H2D1H	8	*
60-0141.	Blästorp 1	3	Öppen hagmark	2,4	Andrarum	2DNO	2D6h, 2D5h	2D6H0A0E	8	*
60-0144.	Stråe	4	Annan hagmark	2,0	Andrarum	2DNO	2D6h	2D6H0B2E	7	*
60-0147.	Kasan 1	3	Annan hagmark	4,1	Brösarp	2DNO	2D6h	2D6H1B2I	8	*
60-0149.	Kasan 2	3	Annan hagmark	14,6	Brösarp	2DNO	2D6h	2D6H1C0A	8	*
60-0150.	N Kasan	3	Enefälad	0,9	Brösarp	2DNO	2D6h	2D6H1C7C	8	*
60-0151.	S Agusa	4	Annan hagmark	8,1	Brösarp	2DNO	2D6h	2D6H1C5E	7	*
60-0157.	Lönhult 2	3	Öppen hagmark	0,9	Brösarp	2DNO	2D6h	2D6H0D6G	8	*
60-0169.	Järstorp	3	Enefälad	5,0	Andrarum	2DNO	2D6g	2D6G1E5C	8	*
60-0186:1.	Drakamöllan 1	2	Annan öppen utmark	117,0	Brösarp	2DNO	2D6i	2D6I2E5A	7	B, D
60-0186:2.	Drakamöllan 2	2	Annan hagmark	11,0	Brösarp	2DNO	2D6i	2D6I2E5A	7	B, D
60-0190.	Norra Björstorp	3	Enefälad	10,6	Brösarp	2DNO	2D6i	2D6I0A5I	8	*
60-0194.	O Benaröd	4	Öppen hagmark	1,8	Brösarp	2DNO	2D6i	2D6I2C1B	7	*
60-0195.	Tulleboda	3	Annan öppen utmark	4,6	Brösarp	2DNO	2D6i	2D6I1C7B	7	*
60-0199.	Blästorp 2	3	Öppen hagmark	2,3	Andrarum	2DNO	2D5h	2D5H4A8H	7	*
60-0200.	Bertilstorp 1	3	Annan öppen utmark	6,2	Brösarp	2DNO	2D5h	2D5H3A9E	7	*
60-0204.	Kullahagen	3	Öppen hagmark	7,7	Andrarum, Eljaröd	2DNO	2D5h	2D5H1A6H	7	*
60-0205.	Alunbruket	3	Öppen hagmark	3,4	Andrarum	2DNO	2D5h	2D5H2A7C	7	*
60-0206.	Sandalund	4	Enefälad	1,1	Andrarum	2DNO	2D5h	2D5H1A4B	7	*
60-0210.	Bertilstorp 2	4	Öppen hagmark	0,5	Brösarp	2DNO	2D5h	2D5H4B0J	7	*
60-0211.	Bertilstorp 3	3	Öppen hagmark	3,1	Brösarp	2DNO	2D5h	2D5H3B8H	7	*
60-0217.	Åkaröd 1	4	Öppen hagmark	1,3	Brösarp	2DNO	2D5h	2D5H4D1A	7	*
60-0219.	Åkaröd 2	1	Öppen hagmark	1,0	Brösarp	2DNO	2D5h	2D5H4B0I	8	A1, B, C
60-0230.	Sjöhuset 1	4	Öppen hagmark	1,1	Eljaröd	2DNO	2D5h	2D5H1D4H	7	*
60-0231.	Sjöhuset 2	4	Öppen hagmark	3,1	Eljaröd	2DNO	2D5h	2D5H1D4J	7	*
60-0234.	Fåglasång	3	Öppen hagmark	6,6	Eljaröd	2DNO	2D5h	2D5H0E7D	7	*
60-0246.	Brösarps norra backar	1	Annan öppen utmark	188,0	Brösarp	2DNO	2D5i, 2D6i	2D5I4C8D	7	A1, A2, B, C
60-0260.	S Brösarps station	4	Öppen hagmark	0,6	Brösarp	2DNO	2D5i	2D5I4E2E	7	*
60-0262:1.	Brösarps backar	2	Annan öppen utmark	61,6	Brösarp	2DNO	2D5i	2D5I3E4E	7	B, C, A1
60-0262:2.	Brösarps backar	2	Betad skog	6,6	Brösarp	2DNO	2D5i	2D5I3E4E	7	B, C, A1
60-0262:3.	Brösarps backar	2	Öppen hagmark	6,8	Brösarp	2DNO	2D5i	2D5I3E4E	7	B, C, A1
60-0262:4.	Brösarps backar	2	Öppen hagmark	12,4	Brösarp	2DNO	2D5i	2D5I3E4E	7	B, C, A1
60-0262:5.	Brösarps backar	2	Annan öppen utmark	6,8	Brösarp	2DNO	2D5i	2D5I3E4E	7	B, C, A1
60-0263.	Brösarp	3	Öppen hagmark	4,4	Brösarp	2DNO	2D5i	2D5I3D9D	7	*
60-0271.	Kvihusa	3	Öppen hagmark	3,2	Eljaröd	2DSO	2D4i	2D4I3A7F	7	*
60-0284.	Jorneborg	4	Öppen hagmark	3,0	Tranås	2DSO	2D3g	2D3G2A3I	7	*
60-0285:1.	Solbacken	2	Enefälad	16,9	Tranås	2DSO	2D3g	2D3G2E8H	7	A2, B
60-0285:2.	Solbacken	2	Buskrik utmark	19,4	Tranås	2DSO	2D3g, 2D3h	2D3G2E8H	7	A2, B
60-0287.	Boaröds gård	3	Öppen hagmark	14,6	Tranås	2DSO	2D3g	2D3G0C4J	7	*
60-0300.	Bokedala	2	Öppen hagmark	1,9	Tranås	2DSO	2D3h	2D3H2C8F	7	A1, B
60-0321:1.	Store vång	1	Annan öppen utmark	35,4	Fågeltofta, Onslunda	2DSO	2D3h	2D3H3D7G	7	A1, B
60-0321:2.	Store vång	1	Betad skog	12,4	Fågeltofta, Onslunda	2DSO	2D3h	2D3H3D7G	7	A1, B
60-0334.	Furuhult	3	Öppen hagmark	0,5	Onslunda	2DSO	2D3h	2D3H1D7F	7	*
60-0342.	Brännorna	4	Annan hagmark	1,4	Onslunda	2DSO	2D3i	2D3I3A0A	7	*
60-0346.	Mossdala	4	Öppen hagmark	5,4	Onslunda	2DSO	2D3i	2D3I2A0E	7	*
60-0349.	Hagen	4	Öppen hagmark	1,2	Onslunda	2DSO	2D3i	2D3I1A5H	7	*
60-0363.	Kåseholm 1	2	Annan hagmark	6,3	Ramåsa	2DSO	2D2f	2D2F3D2J	7	A1, B
60-0364.	Kåseholm 2	4	Öppen hagmark	6,4	Ramåsa	2DSO	2D5f	2D2F3E5F	7	*
60-0367.	Ekebacken	3	Enefälad	2,2	Tryde	2DSO	2D2f	2D2F3E0I	7	*
60-0369.	Kråkhultet	4	Öppen hagmark	4,4	Ramåsa	2DSO	2D2f	2D2F1B6I	7	*
60-0379.	Syd Hörjel	3	Öppen hagmark	1,4	Tryde	2DSO	2D2g	2D2G3A1B	7	*
60-0380.	SO Hörjel	4	Öppen hagmark	3,0	Tryde	2DSO	2D2g	2D2G3A3E	7	*
60-0396.	Trydeholm	4	Öppen hagmark	0,7	Tryde	2DSO	2D2g	2D2G1B1J	7	*
60-0406.	Maglehill	3	Öppen hagmark	3,0	Spjutstorp	2DSO	2D2h	2D2H3A1I	7	*

Samtliga klass 1-, 2-, 3- och 4-objekt i Tomelilla kommun (forts.)

Objekt-nummer	Objektnamn	Klass	Naturtyp	Areal	Församling	Top. kartbl.	Ek. kartblad	Koordinat	Natur-geogr. region	Urvals-Kriterier
60-0415.	Göransdal	4	Öppen hagmark	7,3	Spjutstorp	2DSO	2D2h	2D2H3D2B	7	*
60-0427.	Borvelund	4	Öppen hagmark	2,7	Kverrestad	2DSO	2D2h	2D2H0E5H	7	*
60-0428.	N Södergård	4	Öppen hagmark	0,7	Onslunda	2DSO	2D2i	2D2I3A6D	7	*
60-0436.	SO Snoggedal	4	Betad skog	1,3	Smedstorp	2DSO	2D2i	2D2I4B3J	7	*
60-0438.	Snoggedal	3	Öppen hagmark	2,8	Smedstorp	2DSO	2D2i	2D2I4C8D	7	*
60-0442.	O Dammagården	4	Öppen hagmark	1,3	Smedstorp	2DSO	2D2i	2D2I3C4B	7	*
60-0444.	Tunby	4	Öppen hagmark	8,5	Smedstorp	2DSO	2D2i	2D2I2C3F	7	*
60-0454.	Smedstorp	2	Annan öppen utmark	4,4	Smedstorp	2DSO	2D2i	2D2I1B5F	7	A2, B
60-0467.	O Högvalla	4	Öppen hagmark	1,1	Smedstorp	2DSO	2D2i	2D2I0E1A	7	*
60-0470.	OSO Snoggedal	4	Öppen hagmark	1,3	Smedstorp	2DSO	2D2i	2D2I4C3C	7	*
60-0477.	Listarum	3	Enefälad	3,9	Smedstorp	2DSO	2D2j	2D2I3B4B	7	*
60-0488.	VNV Stenby gård	4	Öppen hagmark	5,9	Benestad	2DSO	2D1f	2D1F2D9G	7	*
60-0490.	Tylehögs gård	3	Öppen hagmark	3,5	Ramåsa	2DSO	2D1g	2D1G4A5C	7	*
60-0491.	Benestads backar	1	Öppen hagmark	11,2	Benestad	2DSO	2D1f	2D1F1E8G	7	B, C, A1
60-0502.	Skoghuset	4	Annan hagmark	5,5	Benestad	2DSO	2D1g, 2D0g	2D1G0A1F	7	*
60-0503.	Örupskärret	1	Öppen hagmark	5,6	Benestad	2DSO	2D1g	2D1G0B3C	7	B, C, A1
60-0505.	O Örup	4	Öppen hagmark	24,7	Benestad, Övraby	2DSO	2D1g	2D1G0C8A	7	*
60-0508.	Övraby	2	Öppen hagmark	1,0	Övraby	2DSO	2D1g	2D1G1D5F	7	B, A1
60-0516.	Hässlet	2	Annan öppen utmark	15,3	Ullstorp	2DSO	2D1h	2D1H1A5J	7	B, A2
60-0517.	Hobjärsbackarna	1	Annan öppen utmark	11,0	Övraby	2DSO	2D1h	2D1H1B1H	7	A1, B, C
60-0520.	Ullstorpskärret	1	Öppen hagmark	6,6	Ullstorp	2DSO	2D1h	2D1H0C5B	7	A1, B, C
60-0523.	Kverrestad	2	Öppen hagmark	1,0	Kverrestad	2DSO	2D1h	2D1H1D5J	7	B, A1
60-0532.	Klintelid	3	Öppen hagmark	2,8	Övraby	2DSO	2D0g	2D0G4A6J	7	*
60-0600:1.	Saxhusa 2	4	Öppen hagmark	3,2	Andrarum	2DNO	2D5g	2D5G4C7J	7	*
60-0600:2.	Saxhusa 2	4	Öppen hagmark	5,2	Andrarum	2DNO	2D5g	2D5G4D6F	7	*
60-0601.	Kungslandet	4	Annan hagmark	5,0	Brösarp	2DNO	2D5i	2D5I4D4H	7	*

4 RESULTAT, TOMELILLA KOMMUN

Arealer i ha och antal objekt fördelat på värdeklasser

Klass	1	2	3	4	*Totalt*
Antal objekt	7	13	43	38	*101*
Areal (ha)	271,2	315,8	310,9	196,3	*1094,2*
Areal/Objekt	38,7	24,3	7,2	5,2	*10,8*

Arealer i ha fördelat på naturtyper och värdeklasser

Naturbetesmarker

	Annan hagmark	Annan öppen utmark	Betad skog	Buskrik utmark	Enefälad	Öppen hagmark
Klass 1	0,0	234,4	12,4	0,0	0,0	24,4
Klass 2	20,8	205,1	6,6	19,4	30,3	33,6
Klass 3	142,3	10,8	0,0	0,0	48,7	109,1
Klass 4	60,5	0,0	1,3	0,0	12,8	121,7
Summa	***223,6***	***450,3***	***20,3***	***19,4***	***91,8***	***288,8***

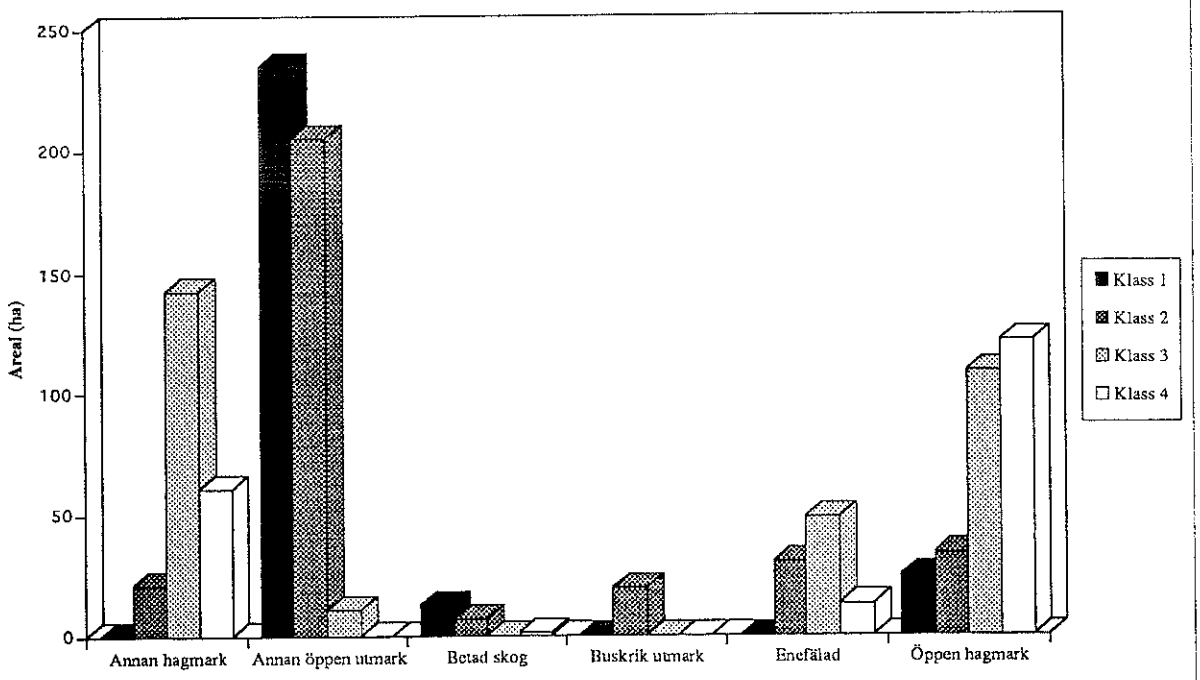

Objektens geografiska läge i Tomelilla kommun

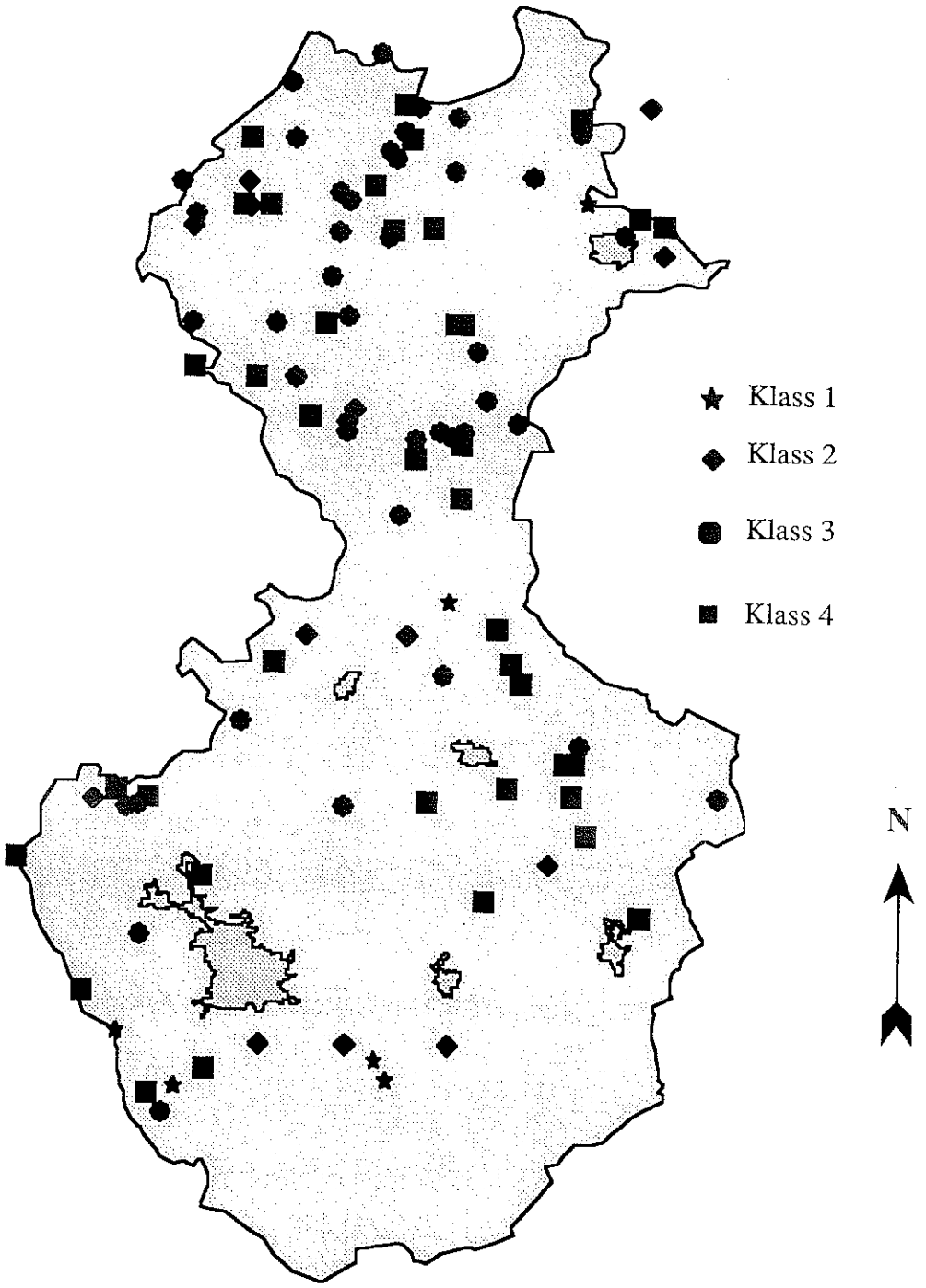

2D6g Trulshärad

Utdrag ur topografiska kartan

2D Tomelilla NO

Skala 1:50 000

0 500 1000 1500 m

N

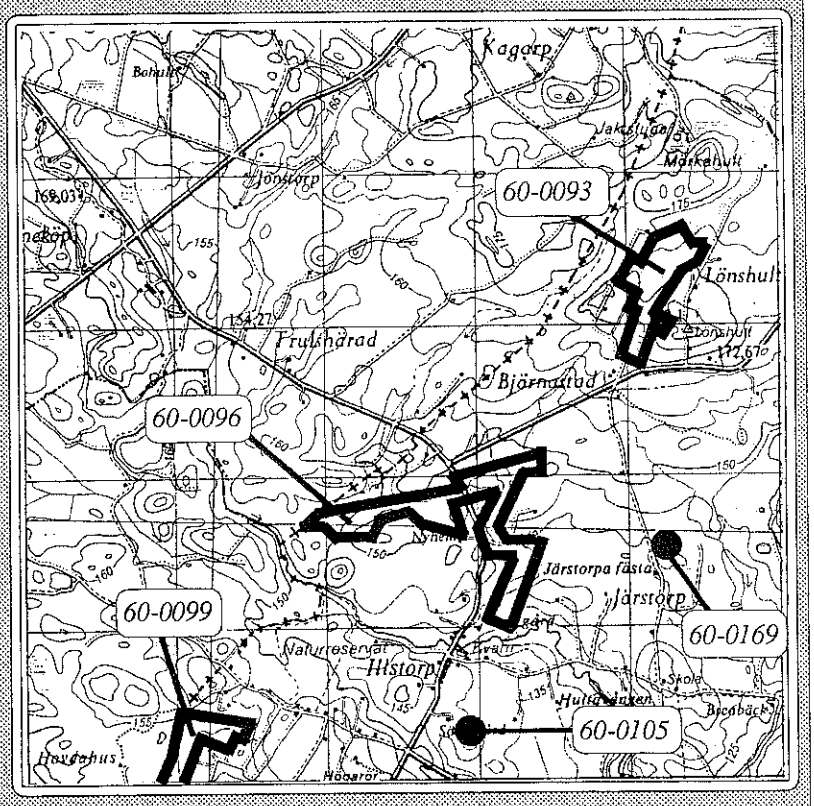

Obj. nr	Obj. namn	Naturtyp	Värde-klass	Areal (ha)	Övrigt
60-0093	Björnastadsgården	Öppen hagmark	3	18,4	
60-0096	N Illstorp	Annan hagmark	4	33,5	
60-0099	Ilstorp	Öppen hagmark	3	9,7	Se även 2D5g
60-0105	Södergård	Enefälad	2	3,4	
60-0169	Järstorp	Enefälad	3	5,0	

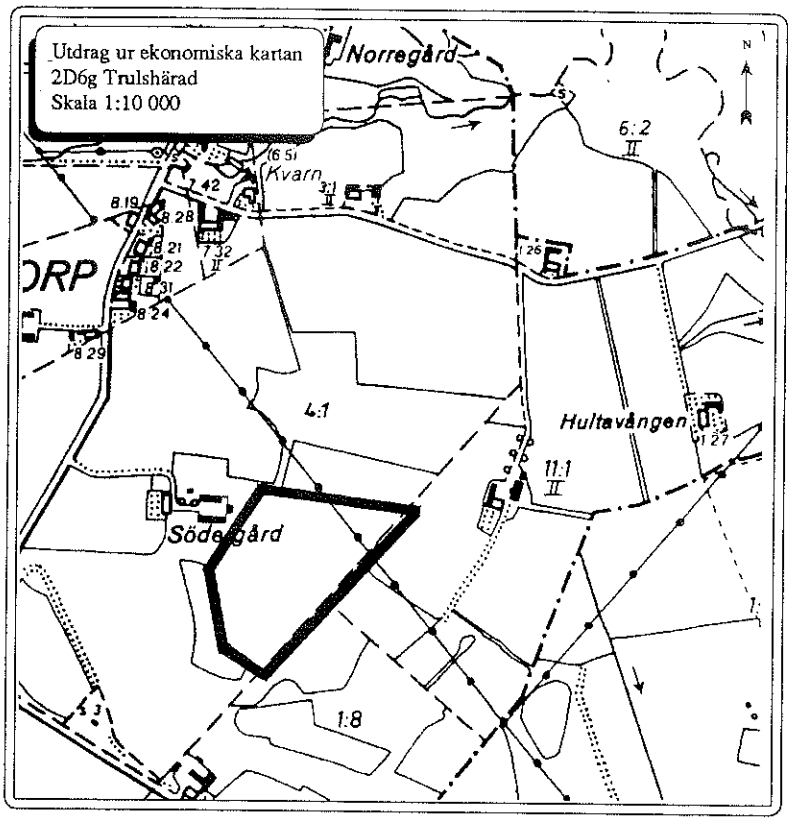

Objekt nummer: 60-0105

Värdeklass: 2

Objektnamn: Södergård

Socken: Andrarum

Inventeringsdatum: 89-08-25

Inventerare: KAO

Naturgeografisk region: 8

Koordinat: 2D6G0C3J

Areal (ha): 3,4

Naturtyp: Enefälad

Vegetationstyper:
Rished av ljungtyp
Gräshed av rödventyp
Gräshed av staggtyp
Fuktäng av tuvtåteltyp

Allmän beskrivning: Fäladsmark i ett småkuperat och ganska småbrutet odlingslandskap med hög andel skog. Objektet omges i huvudsak av åkermark. Området ligger på en kulle som sluttar mot norr, där det finns fuktigare partier. I trädskiktet förekommer solitära träd och dungar av gran, tall, ek och björk med störst utbredning i områdets norra del. Ca hälften av objektets areal är helt öppen medan övriga delar är buskfattiga - buskrika. Buskskiktet domineras av en med inslag av bland annat slån.

Vegetation: Ljung- stagg- och rödvenhed med inslag av bland annat ögontröst, slåttergubbe, knägräs, borsttåg, stenmåra och gökärt.

Hävd: Området betas av nöt och två tredjedelar av arealen är välhävdad. Övriga delar är svagt hävdade med begynnande igenväxning.

Markhistoria: Den ekonomiska kartan från 1934 anger öppen betesmark. Ett par mindre partier anges som öppna ,en ej betade och med mindre inslag av barr- och lövträd.

Ingrepp, påverkan: Området är ej kvävegödslat. En mindre husbehovstäkt finns inom objektet.

Kulturhistoriska spår: Objektet omgärdas av stengärden.

Befintliga planer och skydd: Området är av riksintresse för friluftsliv (område FL 4).

Dokumentation: Saknas.

Omdöme: Ett litet, tämligen välhävdat objekt med en vegetation som saknar spår av kvävegödselmedel.

Urvalskriterier: A2, B

2D6h Hörröd

Utdrag ur topografiska kartan

2D Tomelilla NO

Skala 1:50 000

0 500 1000 1500 m

N

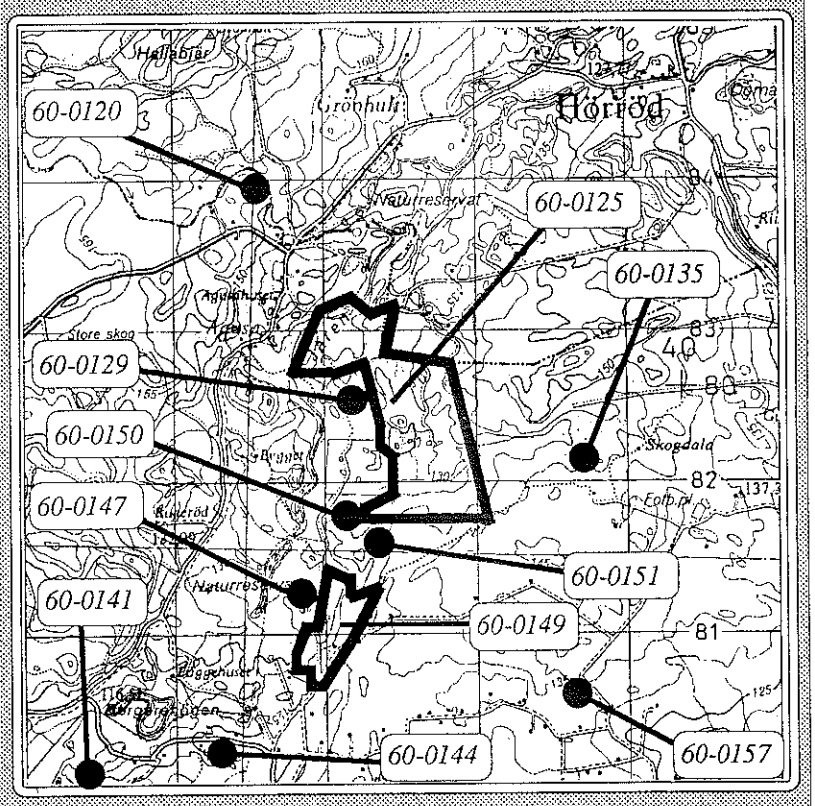

Obj. nr	Obj. namn	Naturtyp	Värde-klass	Areal (ha)	Övrigt
60-0120	Agusagården	Öppen hagmark	3	2,0	
60-0125	Agusahägnet 1	Annan hagmark	3	85,0	
60-0129	Holmarna	Öppen hagmark	4	3,5	
60-0135	Lönhult 1	Öppen hagmark	3	4,8	
60-0141	Blåstorp 1	Öppen hagmark	3	2,4	Se även 2d5h
60-0144	Stråe	Annan hagmark	4	2,0	
60-0147	Kasan 1	Annan hagmark	3	4,1	
60-0149	Kasan 2	Annan hagmark	3	14,6	
60-0150	N Kasan	Enefälad	3	0,9	
60-0151	S Agusa	Annan hagmark	4	8,1	
60-0157	Lönhult 2	Öppen hagmark	3	0,9	

2D6i Tulleboda

Utdrag ur topografiska kartan

2D Tomelilla NO

Skala 1:50 000

0 500 1000 1500 m

N

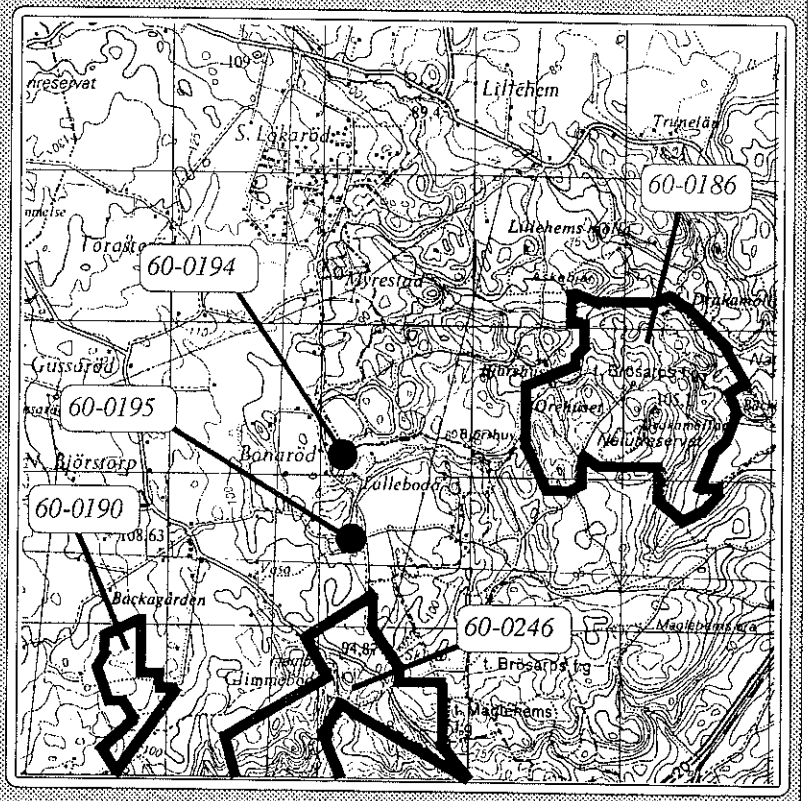

Obj. nr	Obj. namn	Naturtyp	Värde-klass	Areal (ha)	Övrigt
60-0186:1	Drakamöllan 1	Annan öppen utmark	2	117,0	
60-0186:2	Drakamöllan 2	Annan hagmark	2	11,0	
60-0190	Norra Björstorp	Enefälad	3	10,6	
60-0194	O Bonaröd	Öppen hagmark	4	1,8	
60-0195	Tulleboda	Annan öppen utmark	3	4,6	
60-0246	Brösarps norra backar	Annan öppen utmark	1	188,0	Se 2D5i

Objekt nummer: 60-0186

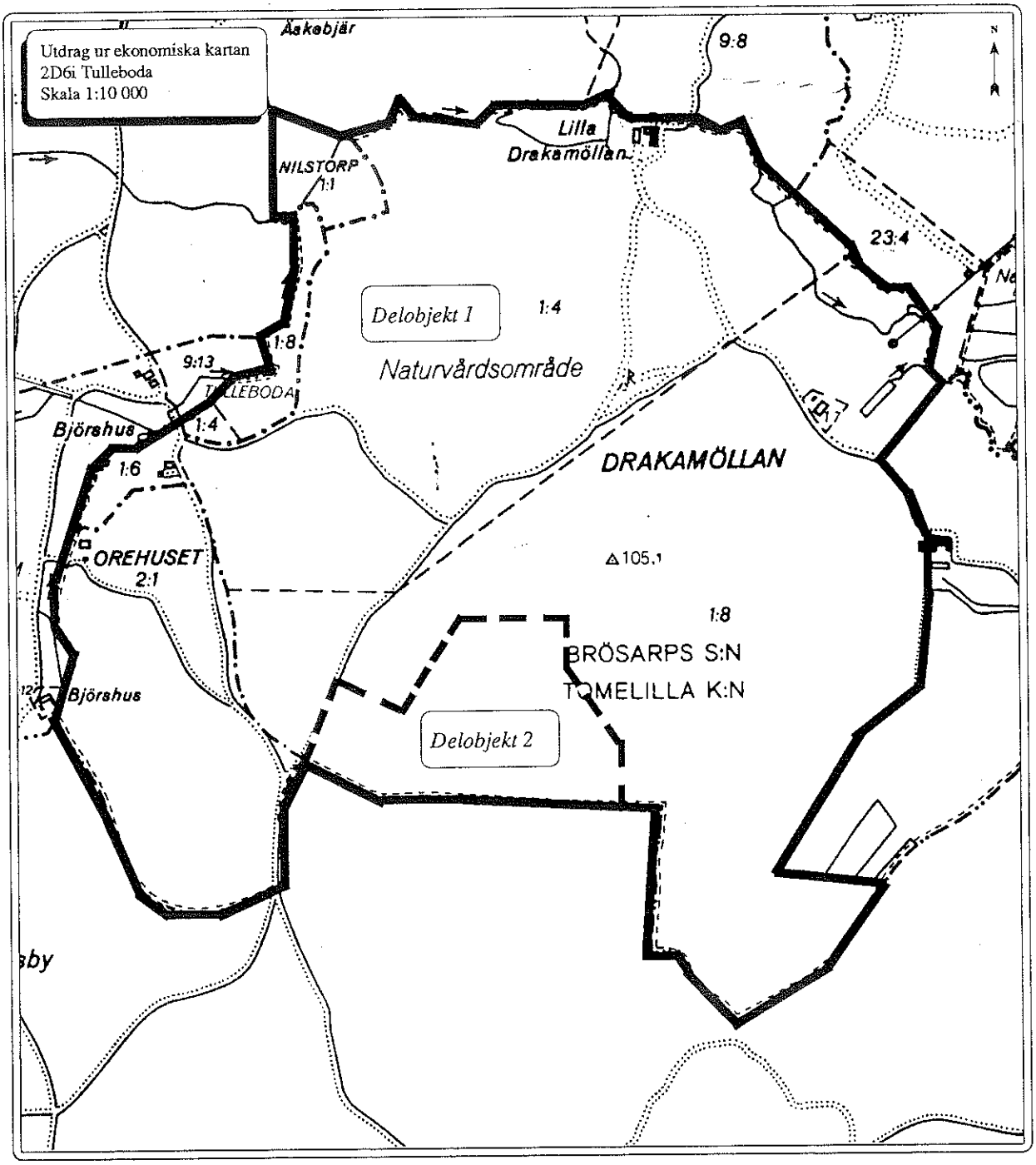

Värdeklass: 2 **Objektnamn:** Drakamöllan **Socken:** Brösarp **Inventeringsdatum:** 89-08-31

Inventerare: KAO **Naturgeografisk region:** 7 **Koordinat:** 2D6I2E5A **Areal (ha):** Delobjekt 1: 117,0
Delobjekt 2: 11,0

Naturtyp:
Delobjekt 1: Annan öppen utmark
Delobjekt 2: Annan hagmark

Vegetationstyper: Delobjekt 1: Rished av ljungtyp, Rished av örtrik ljungtyp, Gräshed av rödventyp, Sandgräshed av borsttåteltyp, Sandgräshed av tofsäxingtyp, Torräng av fårsvingeltyp
Delobjekt 2: Rished av ljungtyp, Sandgräshed av borsttåteltyp, Torräng av fårsvingeltyp

Allmän beskrivning: Drakamöllan utgör - liksom liknande marker i Östskåne (t.ex Brösarps backar) - de sista resterna av ett urgammalt kulturlandskap som skapats genom långvarig betesgång i kombination med ett ambulerande åkerbruk. Området är böljande kuperat med nivåskillnader på över 50 meter.

Delobjekt 1 är till största delen öppen mark (ca 100 ha). Här ingår också dungar med bok och björk samt en betespräglad hedbokskog i områdets östra del (ca 17 ha). Delobjekt 2 domineras av tall, med mindre inslag av bok och björk, samt små öppna ytor.

Drakamöllan avsattes som naturreservat 1962 och omfattar totalt ca 147 ha. Delar av heden läggs med 10-årsintervall under plogen. Åkrarna sås med höstråg, skördas, och får sedan växa igen och betas.

En stensättning finns i området.

Vegetation:
Delobjekt 1: Fattiga vegetationstyper som ljunghed, örtrik ljunghed, borsttåtelhed och rödvenhed dominerar. Smärre partier kan betecknas som fårsvingeltorräng med bland annat mycket backtimjan och bockrot. Nyare trädor har oftast en gles borsttåtelhed, medan ljungen dominerar på äldre trädor. På vissa partier med kalk i markytan har tofsäxinghed utbildats. Karakteristiska arter är bland annat hedblomster, liten sandlilja, rödsyra, borsttåtel, tofsäxing, monke, sandstarr, trift, ljung, gul fetknopp, sandkrassing, fältsippa, backsippa, dvärgjohannesört, grönknavel, vitknavel, ängshavre och gullusern. Här växer även knägräs, ögontröst, stenmåra, rotfibbla, jungfrulin, ängsvädd och ärenpris.

Hävd: Till största delen välhävdat. Delobjekt 2 är svagt hävdat. Ljunginslaget är dock alldeles för stort i området.

Markhistoria: Under några hundra år, fram till 1940-talet, bedrevs ett vandrande åkerbruk. Marken gödslades utan nedmyllning på hösten, varefter den odlades i två år med potatis, bovete och råg. Därefter betades marken under ca 10 - 12 år innan marken åter plöjdes. Dåtidens redskap gick att använda även i de branta backarna. Bränning förekom ej. Ljung och tall hann aldrig sprida sig. Omkring år 1940 odlades ca 40 ha. När odlingen upphörde vandrade ljungen in över stora områden, och efter den kom tallen som självsår sig lätt på dessa marker. Sedan reservatet avsattes har stora delar av tallbeståndet avverkats och 1972 återupptogs det ambulerande åkerbruket.

Ingrepp, påverkan: Saknas.

Befintliga planer och skydd: Området är avsatt som naturreservat. Objeket är även av riksintresse för naturvård och friluftsliv (område NL 39 respektive FL 4). Objektet är även upptaget i länets naturvårdsplan som område nr 1.

Dokumentation:
Mattiasson (1974).
Mattiasson, G. (1977): Från Vitemölla till Drakamöllan.
Skånes Natur, Årsbok 1977.
Skötselplan för Drakamöllan upprättad av John Erik Nilsson, Skogsvårdsstyrelsen 1972.

Omdöme: En mycket värdefull rest av ett urgammalt kulturlandskap skapat genom ett ambulerande åkerbruk och långvarig betesgång mellan uppodlingsperioderna. Inom objektet finns flera sällsynta vegetationstyper och kärlväxtarter som är beroende av denna typ av hävd. Tofsäxinghedens förekomst på planare marker är helt beroende av trädesjordbruket. Området har en vacker landskapsbild och är av stort värde för det rörliga friluftslivet.

Urvalskriterier: B, D.

2D5g Kristinehov

Utdrag ur topografiska kartan

2D Tomelilla NO

Skala 1:50 000

0 500 1000 1500 m

N

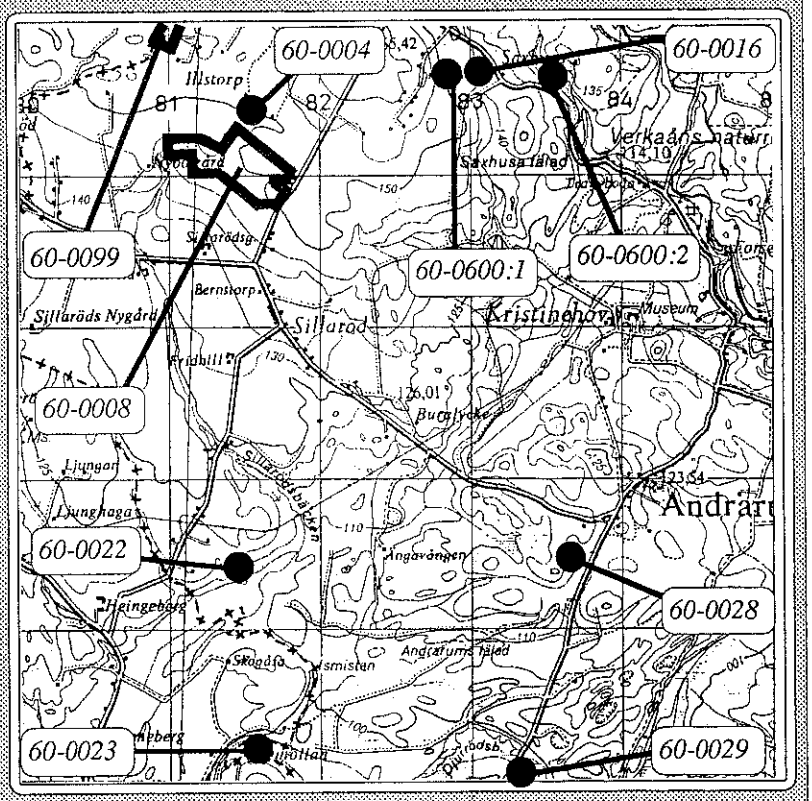

Obj. nr	Obj. namn	Naturtyp	Värde-klass	Areal (ha)	Övrigt
60-0004	Sillaröd 1	Enefälad	3	5,6	
60-0008:1	Sillaröd 2	Enefälad	2	10,0	
60-0008:2	Sillaröd 2	Annan hagmark	2	3,5	
60-0016	Saxhusa 1	Öppen hagmark	2	2,7	
60-0022	Kolahusen	Enefälad	3	7,3	
60-0023	Oremöllan	Annan hagmark	4	1,6	
60-0028	Andrarum	Öppen hagmark	3	2,0	
60-0029	VNV Djurrödsgården	Öppen hagmark	4	4,8	Se 2D4g
60-0033	Djurrödsgården	Annan hagmark	3	6,0	Se 2D4g
60-0099	Illstorp	Öppen hagmark	3	9,7	Se 2D6g
60-0600:1	Saxhusa 2	Öppen hagmark	4	3,2	
60-0600:2	Saxhusa 2	Öppen hagmark	4	5,2	

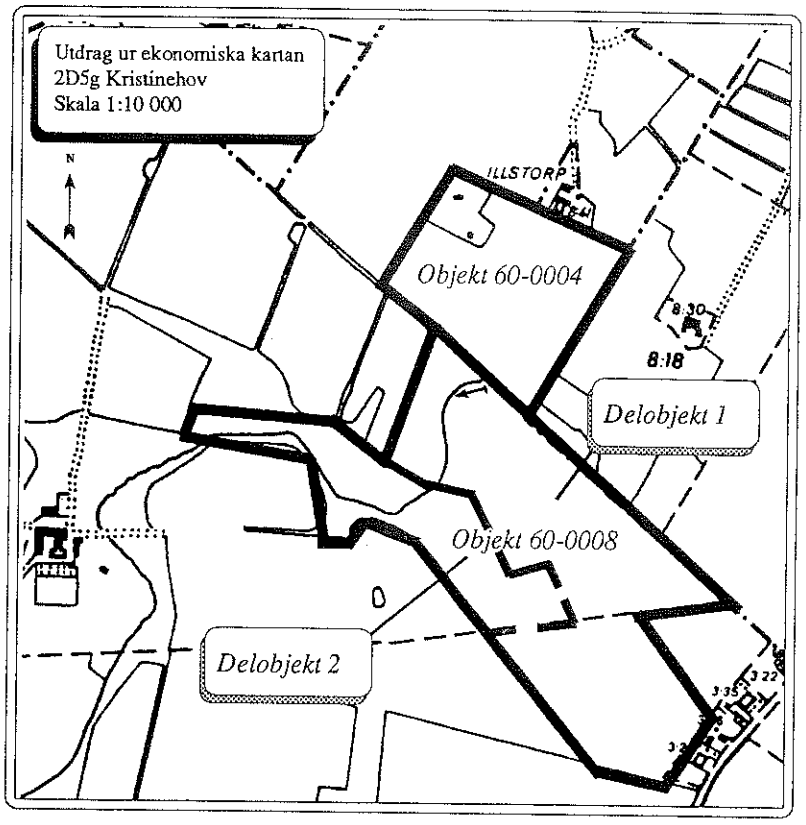

Objekt nummer: 60-0008

Värdeklass: 2

Objektnamn: Sillaröd 2

Socken: Andrarum

Inventeringsdatum: 89-08-23

Inventerare: KAO

Naturgeografisk region: 8

Koordinat: 2D5G4B1E

Areal (ha): 13,5
Delobjekt 1: 10,0
Delobjekt 2: 3,5

Naturtyp:
Delobjekt 1: Enefälad
Delobjekt 2: Annan hagmark

Vegetationstyper: Delobjekt 1: Gräshed, fårsvingelvariant av rödventyp
Delobjekt 2: Gräshed av rödventyp, Friskäng, Fuktäng av tuvtåteltyp

Allmän beskrivning: Området är beläget på svagt kuperade marker i en utpräglad mellanbygd.
Delobjekt 1 är en vacker mark med ömsom ganska täta lövdungar av ek, björk och al med beteshorisont, ömsom öppnare partier av fäladskaraktär. På de senare står enen ofta alltför tätt. I buskskiktet förekommer även hassel, slån och björnbär. Delobjekt 2 är en annan hagmark dominerad av alsumpskog, men även med inslag av ek och hagtorn. Här finns också några exempel på mycket vackra vidkroniga ekar.
Norr om objektet finns ett relativt nyröjt område, som om det utvecklas i rätt riktning kan bli intressant med tiden.

Vegetation: Delobjekt 1: Mager mark med arter som stagg, knägräs, ljung, blåbär, vårbrodd, stenmåra, liten blåklocka och gråfibbla.
Delobjekt 2: På grund av krontäckningen är grässvålen oftast svag eller upplöst. Öppna partier med fragment av ursprunglig vegetation, t.ex stenmåra, revfibbla och jordtistel.

Hävd: Delobjekt 1 är välhävdat. Svag till kraftig igenväxning bland enarna på delar av området.
Delobjekt 2 är till hälften välhävdat medan den andra halvan är svagt hävdad med viss igenväxning som följd.

Markhistoria: Den ekonomiska kartan från 1934 anger huvudsakligen lövskog samt öppen betesmark.

Ingrepp, påverkan: I delobjekt 2 finns en svag kvävepåverkan inom mindre delar av delobjektet.

Kulturhistoriska spår: Saknas.

Befintliga planer och skydd: Området berörs av ett NOLA-avtal (nr 59) samt är upptaget i länets landskapsvårdsplan.

Dokumentation: Saknas.

Omdöme: Objektet är ett bra exempel på en välhävdad, till största delen ej kvävepåverkad betesmark med lång hävdkontinuitet. Viss röjning av buskskiktet och gallring av trädskiktet är dock befogad.

Urvalskriterier: A2, B

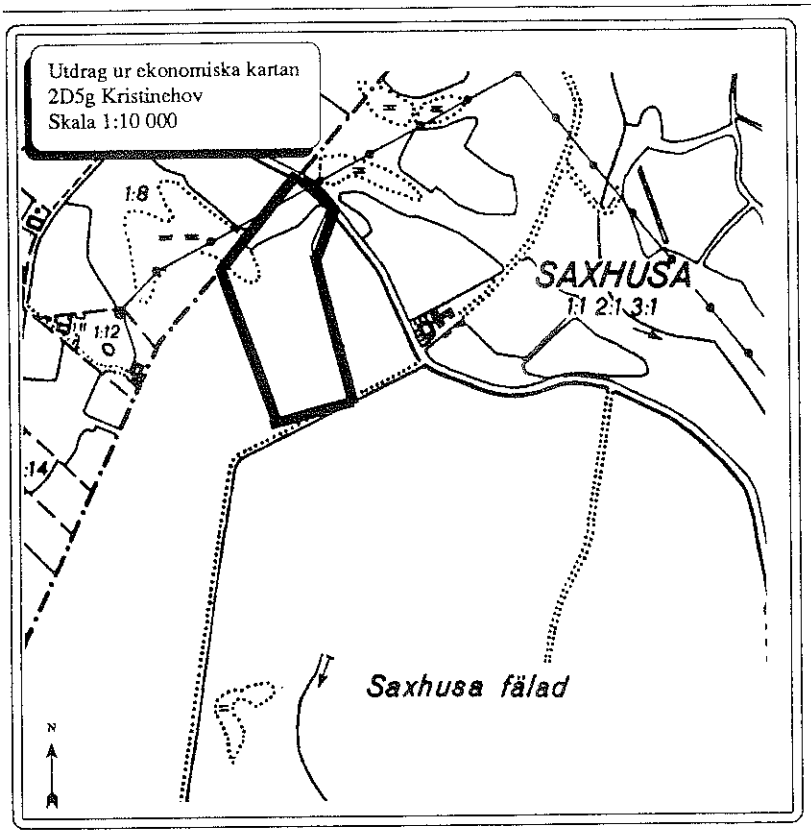

Objekt nummer: 60-0016

Värdeklass: 2

Objektnamn: Saxhusa 1

Socken: Andrarum

Inventeringsdatum: 89-08-23

Inventerare: KAO

Naturgeografisk region: 8

Koordinat: 2D5G4D6A

Areal (ha): 2,7

Naturtyp: Öppen hagmark

Vegetationstyper:
Gräshed, fårsvingelvariant av rödventyp
Gräshed av staggtyp
Fuktäng av tuvtåteltyp

Allmän beskrivning: Frisk till fuktig öppen mark som i söder gränsar till ett skogsparti. I övrigt omges objektet av åkermark.

Vegetation: Mosaik av gräshed och fuktäng. Mycket rikligt med stagg och borsttåg. I övrigt förekommer arter som knägräs, stenmåra, gökärt, blodrot, ängsvädd och ljung.

Hävd: Svagt hävdat 1989. Ohävdat 1990 men ej igenväxt.

Markhistoria: Den ekonomiska kartan från 1934 anger betad mark med enstaka lövinslag.

Ingrepp, påverkan: Saknas.

Befintliga planer och skydd: Området berörs av länets landskapsvårdsplan.

Dokumentation: Saknas.

Omdöme: Ej kvävepåverkad betesmark med lång hävdkontinuitet och med en hävdberoende flora. Hävden måste återupptagas omgående.

Urvalskriterier: A2, B

2D5h Eljaröd

Utdrag ur topografiska kartan

2D Tomelilla NO

Skala 1:50 000

0 500 1000 1500 m

N

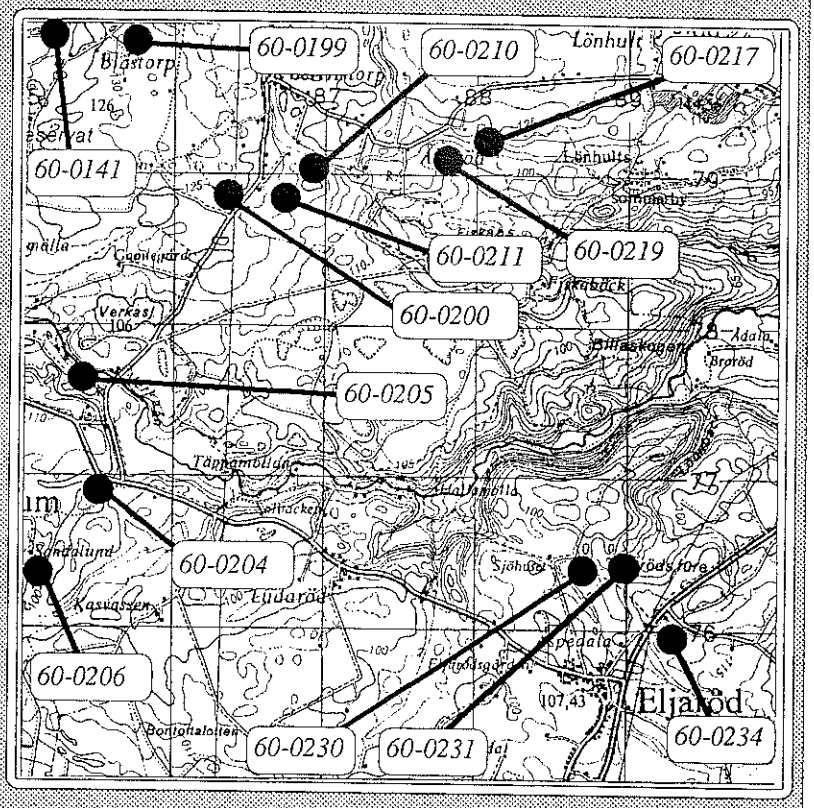

Obj. nr	Obj. namn	Naturtyp	Värde-klass	Areal (ha)	Övrigt
60-0141	Blästorp 1	Öppen hagmark	3	2,4	Se 2D6h
60-0199	Blästorp 2	Öppen hagmark	3	2,3	
60-0200	Bertilstorp 1	Annan öppen utmark	3	6,2	
60-0204	Kullahagen	Öppen hagmark	3	7,7	
60-0205	Alunbruket	Öppen hagmark	3	3,4	
60-0206	Sandalund	Enefälad	4	1,1	
60-0210	Bertilstorp 2	Öppen hagmark	4	0,5	
60-0211	Bertilstorp 3	Öppen hagmark	3	3,1	
60-0217	Åkaröd 1	Öppen hagmark	4	1,3	
60-0219	Åkaröd 2	Öppen hagmark	1	1,0	
60-0230	Sjöhuset 1	Öppen hagmark	4	1,1	
60-0231	Sjöhuset 2	Öppen hagmark	4	3,1	
60-0234	Fåglasång	Öppen hagmark	3	6,6	

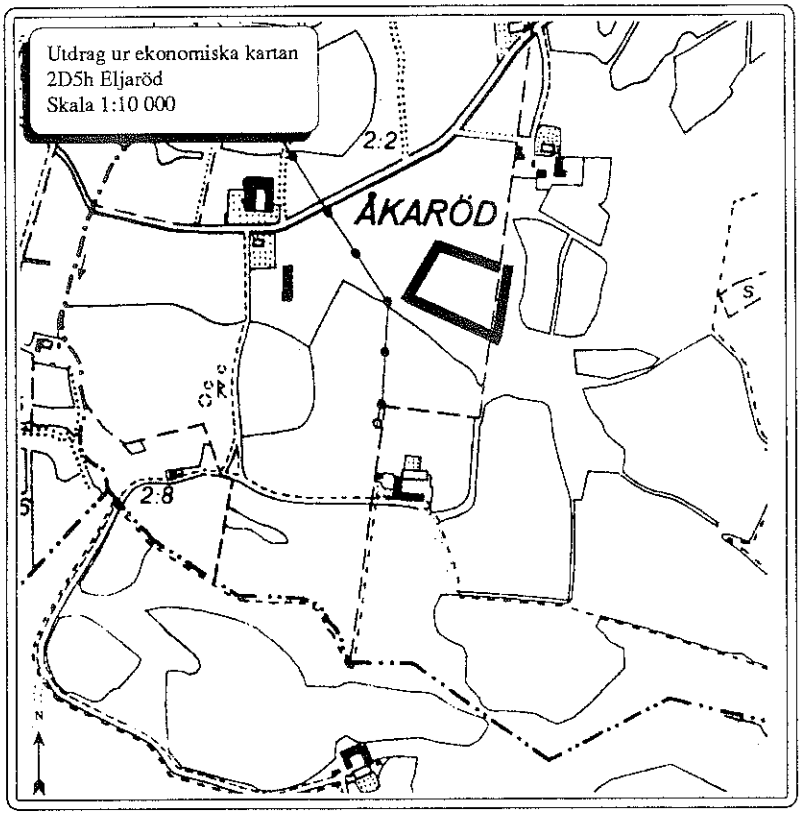

Objekt nummer: 60-0219

Värdeklass: 1

Objektnamn: Åkaröd

Socken: Brösarp

Inventeringsdatum: 89-08-24

Inventerare: KAO

Naturgeografisk region: 8

Koordinat: 2D5H4B0I

Areal (ha): 1,0

Naturtyp: Öppen hagmark

Vegetationstyper:
Fuktäng av kalktyp

Allmän beskrivning: Öppen yta på en i övrigt igenväxt gammal slåtteräng. Objektet omges av sumpskog med al och ask samt viss lövföryngring.

Vegetation: Kalkfuktäng med många skyddsvärda arter, bland annat näbbstarr, ängsstarr, vildlin, majviva, småvänderot, sommarfibbla, smörbollar, slåtterblomma, kärrknipprot, jungfru Marie nycklar och darrgräs.

Hävd: Kalkfuktängen är välhävdad genom nötbete och visar inga tecken på igenväxning.

Markhistoria: Den ekonomiska kartan från 1934 anger hårdvallsäng.

Ingrepp, påverkan: Saknas.

Befintliga planer och skydd: Området är av riksintresse för friluftslivet (område FL 4).

Dokumentation: Saknas.

Omdöme: Ett välhävdat objekt med en slåtterpräglad, ej kvävepåverkad flora. Flera skyddsvärda arter förekommer i objektet.

Urvalskriterier: A1, B, C.

2D5i Brösarp

Utdrag ur topografiska kartan

2D Tomelilla NO

N

Skala 1:50 000

0 500 1000 1500 m

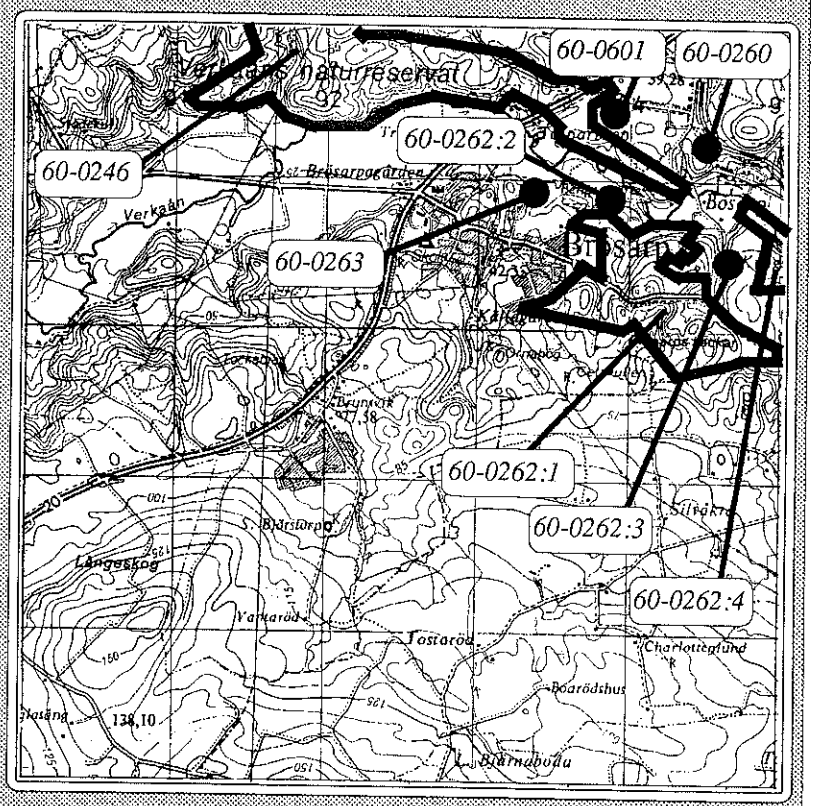

Obj. nr	Obj. namn	Naturtyp	Värde-klass	Areal (ha)	Övrigt
60-0246	Brösarps norra backar	Annan öppen utmark	1	188,0	Se även 2D6i
60-0260	S Brösarps station	Öppen hagmark	4	0,6	
60-0262:1	Brösarps backar	Annan öppen utmark	2	61,6	
60-0262:2	Brösarps backar	Betad skog	2	6,6	
60-0262:3	Brösarps backar	Öppen hagmark	2	6,8	
60-0262:4	Brösarps backar	Öppen hagmark	2	12,4	Se även 2D5j
60-0263	Brösarp	Öppen hagmark	3	4,4	
60-0601	Kungslandet	Annan hagmark	4	5,0	

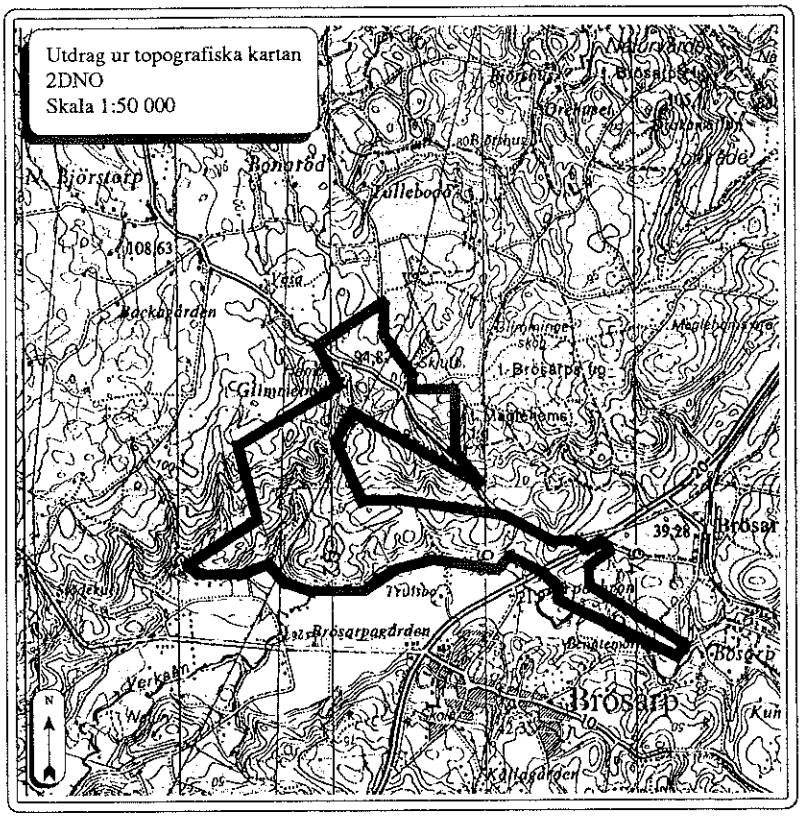

Objekt nummer: 60-0246

Värdeklass: 1

Objektnamn: Brösarps norra backar

Socken: Brösarp

Inventeringsdatum: 89-09-01

Inventerare: KAO

Naturgeografisk region: 7

Koordinat: 2D5I4C8D

Areal (ha): 188,0

Naturtyp: Annan öppen utmark

Vegetationstyper:
Rished av ljungtyp
Rished av örtrik ljungtyp
Sandgräshed av borsttåteltyp
Sandgräshed av tofsäxingtyp
Torräng av fårsvingeltyp
Torräng av örtrik ängshavretyp

Allmän beskrivning: Det kuperade landskapet vid Brösarps norra backar har formats av inlandsisen. De mäktiga avlagringarna utgörs i huvudsak av sand och mo. Materialet har hög kalkhalt, utom i de ytligaste delarna där kalken har lakats ut. Nivåskillnaderna från Glimmebodagården till Verkeån är ca 75 meter. Detta medför att flera sluttningar är syd- och sydvästexponerade. Backarna har sannolikt varit nästan skogfria sedan 1600-talet. Under 1700-talet och 1800-talet bedrevs här ett ambulerande åkerbruk, men sedan 1920-talet har backarna till största delen enbart utnyttjats som betesmark. I de västra delarna av objektet har tidigare funnits tallskog. Denna är numera avverkad. Enstaka tallplanteringar finns ionom objektet. Dessa är i de flesta fall planterade under 1950-talet.

Objektet är i huvudsak öppet med mindre inslag av tall och lövpartier (bok, ek och björk), de senare oftast i anslutning till vattendrag. I buskskiktet finns en, nypon och lövföryngring. Inom vissa ytor är enen beståndsbildande.

Inom objektet finns tre bronåldersgravhögar. I norr ligger Glimmebodagården, en fyrlängad bondgård med vasstak, som i väsentliga delar ej har påverkats av några moderniseringsåtgärder. Boningslängan och uthusen är uppförda i korsvirke, den norra och västra längan har delvis massiva ytterväggar av gråsten.

Vegetation: Stora arealer upptas av ljunghed. Även borsttåtelhed är vanlig. Ljunghedar fanns ej inom objektet 1924. Dessa har expanderat kraftigt sedan 1940-talet (Mattiasson 1971).Här och var finns områden med torrängar insprängda. Speciellt i branterna mot Verkeån finns artrika ängshavretorrängar med t.ex backsippa, fältsippa, getväppling, puktörne och fältvädd. Inom objektet finns också mindre partier med tofsäxinghed. På en av tofsäxinglokalerna fanns luktvädd i riklig mängd1989. Backarnas karaktärsarter är backtimjan och gul fetknopp. Vanliga är även backnejlika, bockrot, trift, fältmalört, gråfibbla, gulmåra och tjärblomster. Bland de rara arterna kan nämnas sandnejlika, stor sandlilja, grenig sandlilja, hedblomster, vanlig ögontröst, axveronika.

Hävd: Stora delar (ca 25%), främst i väster, är alltför svagt hävdade. Ljungen växer sig grov och bitvis finns ganska mycket sly och talluppslag.

Markhistoria: På den ekonomiska kartan från 1934 anges större delen av området som öppen betesmark eller betad åker, det senare i mindre omfattning. I de västra delarna förekommer en hel del tall, som idag har avverkats. Endast små ytor brukades som åker. På Skånska Rekognosceringskartan (1812 - 1820) är området helt öppet, sånär som på enstaka lövbestånd vid vattendragen.

Ingrepp, påverkan: Saknas.

Befintliga planer och skydd: Objektet ingår i Verkeåns naturreservat och området är av riksintresse för naturvård och friluftslivet (område NL 39 och FL 4).

Dokumentation:
Skötselplan för Verkeåns naturreservat.
Mattiasson, G. (1971): Det östskånska backlandskapet - Vegetation och markanvändning på Brösarps norra backar. Medd. från Lunds universitet, avd. för ekol. botanik, nr5 1971.
Informationsfolder över Verkeån och Vitemölla strandbackar. Länsstyrelsen i Kristianstads län.
Informationsfolder över vandringsleder vid Verkeån. Länsstyrelsen och Skogsvårdsstyrelsen i Kristianstads län.

Omdöme: Ett mycket vackert och välbesökt område med värdefulla vegetationstyper. Flera lokaler med den starkt hotade tofsäxingheden finns. Även den artrikare ängshavretorrängen är av stort intresse. Delar av objektet är i behov av bättre hävd, främst genom ökat betestryck samt röjning av tallsly och ljungbränning. Detta i syfte att minska ljungens utbredning och att gynna tofsäxingheden.

Urvalskriterier: A1, A2, B, C.

Objekt nummer: 60-0262

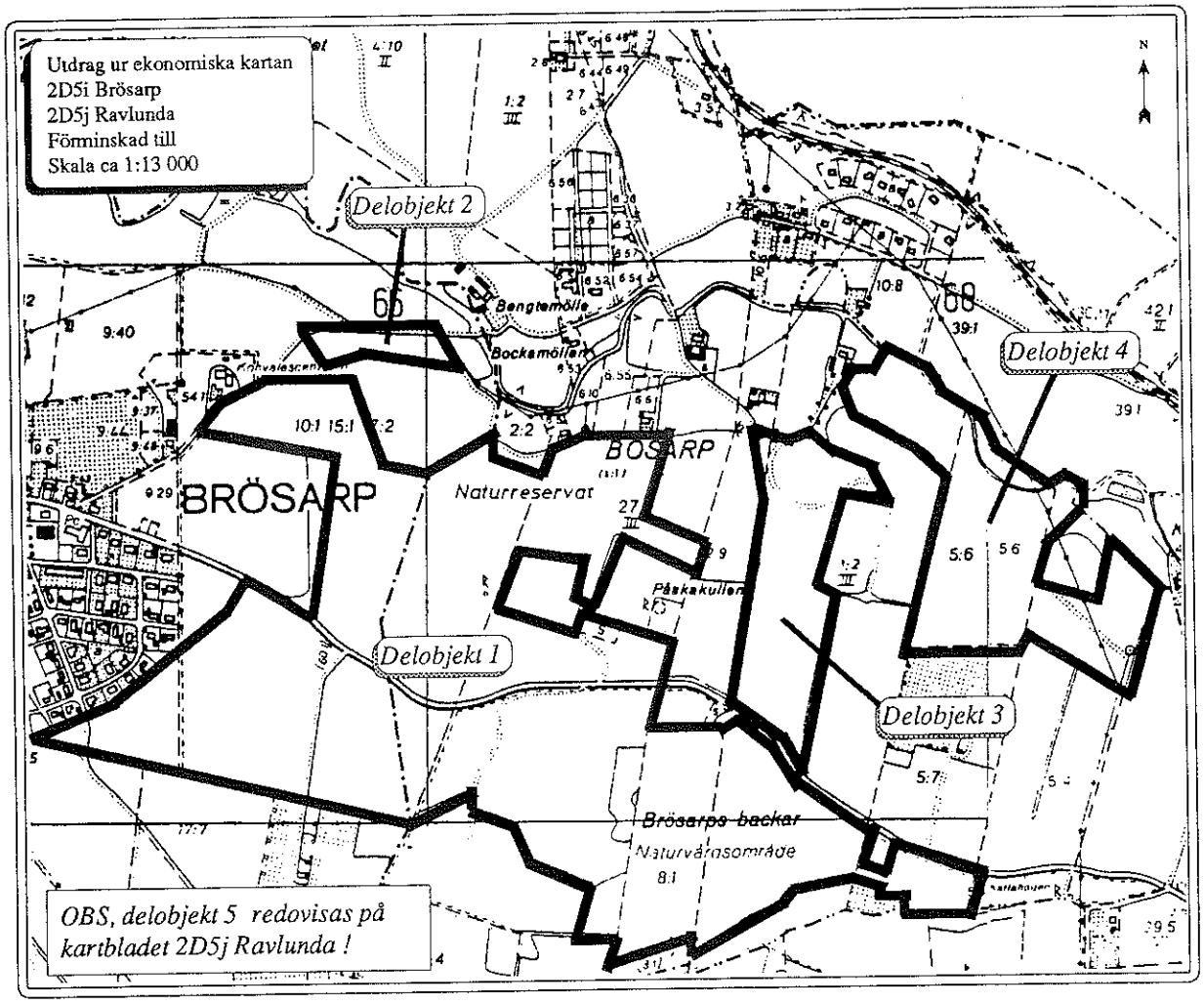

Värdeklass: 2 **Objektnamn:** Brösarps backar **Socken:** Brösarp **Inventeringsdatum:** 89-08-28
89-09-01
89-09-05

Inventerare: KAO **Naturgeografisk region:** 7 **Koordinat:** 2D5I3E4E

Areal (ha):
Delobjekt 1: 61,6
Delobjekt 2: 6,6
Delobjekt 3: 6,8
Delobjekt 4: 12,4
Delobjekt 5: 6,8
Summa: 94,2 ha

Naturtyp:
Delobjekt 1: Annan öppen utmark
Delobjekt 2: Betad skog
Delobjekt 3: Öppen hagmark
Delobjekt 4: Öppen hagmark
Delobjekt 5: Annan öppen utmark

Vegetationstyper:		
	Rished av örtrik ljungtyp	(delobjekt 5)
	Gräshed, fårsvingelvariant av rödventyp	(delobjekt 1)
	Sandgräshed av borståteltyp	(delobjekt 3 och 4)
	Torräng av fårsvingeltyp	(delobjekt 1, 3, 4 och 5)
	Torräng av örtrik ängshavretyp	(delobjekt 1)
	Friskäng	(delobjekt 1)

Allmän beskrivning: Söder om Verkeån, mellan Brösarp och Ravlunda, ligger de kulliga Brösarps södra backar. Här har stora omlagringar skett i samband med inlandsisens avsmältning. Dödisar har sannolikt spelat en stor roll för backarnas utseende. Nivåskillnaderna är ca 60 meter och här finns backsluttningar som är exponerade i alla väderstråck. Inslaget av mo och lera i sandavlagringarna är större här än på de norra backarna och den vattenhållande förmågan är därför bättre här. Alla planare ytor har odlat. Det är endast sluttningarna som har lämnats orörda för plogen och i stället utnyttjats som betesmarker.

Backarna är helt öppna, med enstaka solitära träd (mest tall) och glesa buskage med hagtorn, nypon och slån. I delobjekt 5 växer även en del ask och al vid vattendragen samt enbuskar i slänterna.

Delobjekt 2 är en betad tallskog med inslag av gran, samt i buskskiktet lite nypon, slån och lövföryngring.

Vegetation: Delobjekt 1: Det är främst de branta sluttningarna som har en intressant vegetation. Gräshed av fårsvingeltyp samt en artrik fårsvingeltorräng dominerar. På smärre partier har ängshavretorrängar utbildats. Vissa delar är något frodigare med inslag av friskäng. Området är känt för sin rika vårblomning med gullvivor. Bland örterna kan i övrigt nämnas backsippa, backlök, backnejlika, bockrot, backtimjan, trift, jordtistel, fältvädd, hedblomster och puktörne samt på friskare partier darrgräs, sommarfibbla, ängsvädd och småborre. Stora partier, främst på platåer och mellan kullarna, har dock en mera trivial vegetation beroende av tidigare uppodling eller kvävegödsling.
Delobjekt 2 är en betad tall- och granskog med bitvis ganska fin gräshedsvegetation. Grässvålen är dock svag och tämligen artfattig, men kan utvecklas om krontäckningen minskar.
Delobjekt 3 har en delvis kvävepåverkad vegetation. På kullarnas sidor finns partier med mycket fin torrängsvegetation med inslag av t.ex backnejlika, bockrot, knägräs och backtimjan. På de sandiga kullarna finns borsttåtelhed med t.ex hedblomster. Delar av vegetationen övergår i ljunghed.
Delobjekt 4: Branterna utmed Verkeån hyser en artrik torrängsvegetation med t.ex puktörne, fältvädd, trift, knölsmörblomma, backtimjan och sommarfibbla. Platån har en mera kulturpräglad torräng med inslag av borsttåtelhed.
Delobjekt 5: Främst den västra delen har en fin torrängsvegetation med inslag av örtrik ljunghed. De östra delarna, samt delar av platån, är svagt kvävepåverkade.

Hävd: Objektet är välhävdat med undantag för delar av delobjekt 5, som dock saknar spår av igenväxning.

Markhistoria: Den ekonomiska kartan från 1934 anger:
Delobjekt 1: Huvudsakligen öppen betesmark och i något mindre omfattning betad åker. Även mindre delar med permanenta åkrar fanns,
Delobjekt 2: Barrskog,
Delobjekt 3: Betad åker, samt i den södra delen åker,
Delobjekt 4: Öppen betesmark i den centrala delen samt åker på ömse sidor,
Delobjekt 5: Öppen betesmark.

Ingrepp, påverkan: Ca hälften av objektets areal är svagt kulturpåverkad, främst beroende på tidigare uppodling eller kvävegödsling. De opåverkade arealerna finns i huvudsak på sluttningarna. Delobjekt 2 är helt opåverkat av kvävegödselmedel.

Befintliga planer och skydd: Objektet ingår i naturreservatet Verkeån. Området är av riksintresse för naturvård coh friluftslivet (område NL 39 respektive FL 4). Större delen av objektet, förutom längst i väster och söder om riksvägen är av riksintresse för kulturminnesvård (område KL 8). Objektet ingår i objekt nummer 6 i länets kulturminnesvårdsplan från 1984.

Dokumentation: Skötselplan för Verkeåns naturreservat.
Andersson, E. (1971): Det östskånska backlandskapet - Brösarps södra backar - beskrivning och dokumentation. Medd. från Lunds universitet, avd. för ekol. botanik, nr6 1971.
Informationsfolder över Verkeån och Vitemölla strandbackar. Länsstyrelsen i Kristianstads län.
Informationsfolder över vandringsleder vid Verkeån. Länsstyrelsen och Skogsvårdsstyrelsen i Kristianstads län.

Omdöme: Ett stort och välhävdat objekt med flera olika vegetationstyper, bland annat sandstäpp. Flera skyddsvärda arter förekommer i objektet. Delar av objektet har dock spår av kvävepåverkan.

Urvalskriterier: B, C, A1

2D5j Ravlunda

Utdrag ur topografiska kartan

2D Tomelilla NO

Skala 1:50 000

0 500 1000 1500 m

N



Obj. nr	Obj. namn	Naturtyp	Värde-klass	Areal (ha)	Övrigt
60-0262:4	Brösarps backar	Öppen hagmark	2	12,4	Se även 2D5i
60-0262:5	Brösarps backar	Annan öppen utmark	2	6,8	Se även 2D5i

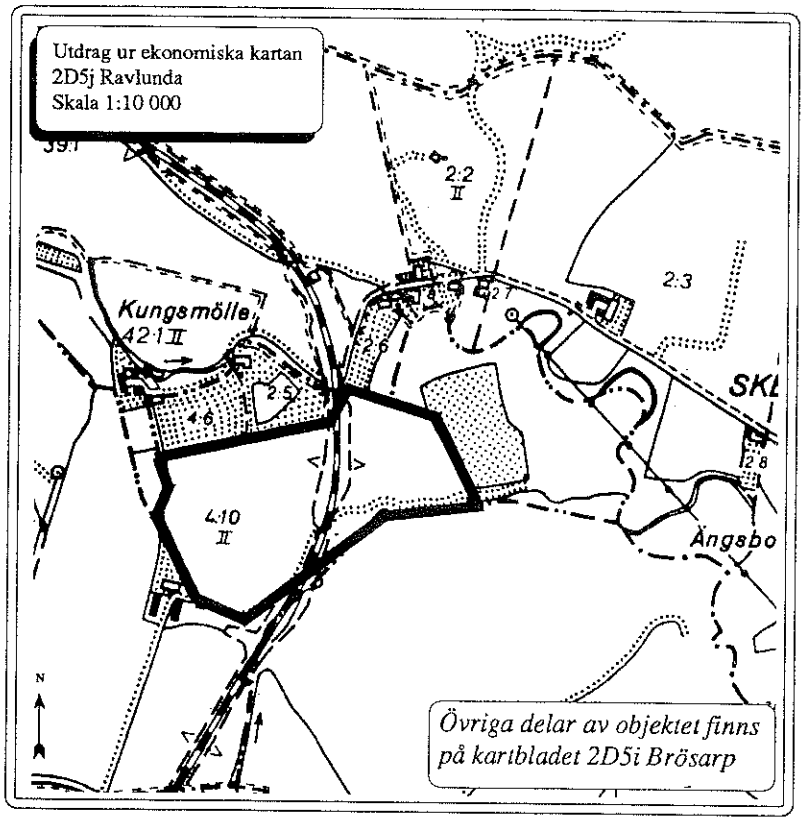

Objekt nummer: 60-0262:5

Värdeklass: 2

Objektnamn: Brösarps backar

Socken: Brösarp

Inventeringsdatum: 89-09-05

Inventerare: KAO

Naturgeografisk region: 7

Koordinat: 2D5I3E4E

Areal (ha): 6,8

Naturtyp: Annan öppen utmark

Vegetationstyper:
Rished av örtrik ljungtyp
Torräng av fårsvingeltyp

Allmän beskrivning: Vacker betesmark med branta sluttningar ner mot Verkeån. I trädskiktet förekommer tall, ask och al, främst vid Verkeån. I buskskiktet förekommer solitära exemplar av en och rosor.

Vegetation: Främst den västra delen har en fin torrängsvegetation med inslag av örtrik ljunghed. De östra delarna, samt delar av platån, är svagt kvävepåverkade. I artlistan finns bland annat spåtistel, vanlig ögontröst, jungfrulin, backsippa, darrgräs, backtimjan och sommarfibbla.

Hävd: Området är välhävdat med undantag för den östligaste delen. Inga tecken på igenväxning finns.

Markhistoria: Den ekonomiska kartan från 1934 anger öppen betesmark.

Ingrepp, påverkan: Objektets östra del samt delar av platån visar svaga spår av kvävepåverkan.

Befintliga planer och skydd: Objektet ingår i naturreservatet Verkeån. Området är av riksintresse för naturvård coh friluftslivet (område NL 39 respektive FL 4). Större delen av objektet, förutom längst i väster och söder om riksvägen är av riksintresse för kulturminnesvård (område KL 8). Objektet ingår i objekt nummer 6 i länets kulturminnesvårdsplan från 1984.

Dokumentation: Skötselplan för Verkeåns naturreservat.
Andersson, E. (1971): Det östskånska backlandskapet - Brösarps södra backar - beskrivning och dokumentation. Medd. från Lunds universitet, avd. för ekol. botanik, nr6 1971.
Informationsfolder över Verkeån och Vitemölla strandbackar. Länsstyrelsen i Kristianstads län.
Informationsfolder över vandringsleder vid Verkeån. Länsstyrelsen och Skogsvårdsstyrelsen i Kristianstads län.

Omdöme: Ett tämligen välhävdat objekt med en fin vegetation om med en vacker landskapsbild. Flera skyddsvärda arter förekommer i objektet. Delar av objektet har dock spår av kvävepåverkan.

Urvalskriterier: B, C, A1

2D4g Ry

Utdrag ur topografiska kartan

2D Tomelilla SO

Skala 1:50 000

0 500 1000 1500 m

N

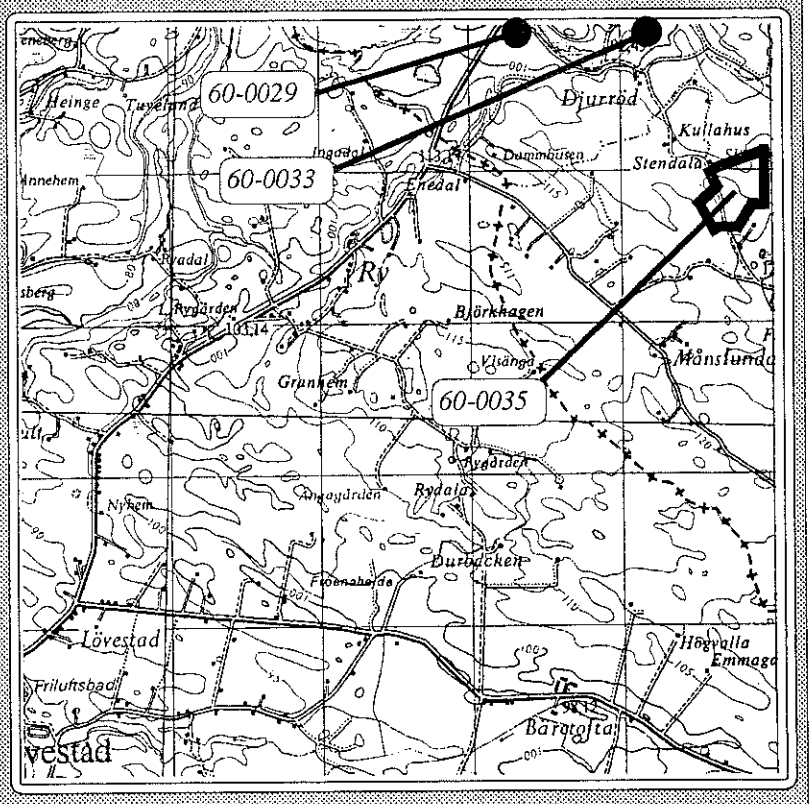

Obj. nr	Obj. namn	Naturtyp	Värde-klass	Areal (ha)	Övrigt
60-0029	VNV Djurrödsgården	Öppen hagmark	4	4,8	Se även 2D5g
60-0033	Djurrödsgården	Annan hagmark	3	6,0	Se även 2D5g
60-0035	Stendala	Enefälad	4	11,0	

2D4h Fågeltofta

Utdrag ur topografiska kartan

2D Tomelilla SO

Skala 1:50 000

0 500 1000 1500 m

N

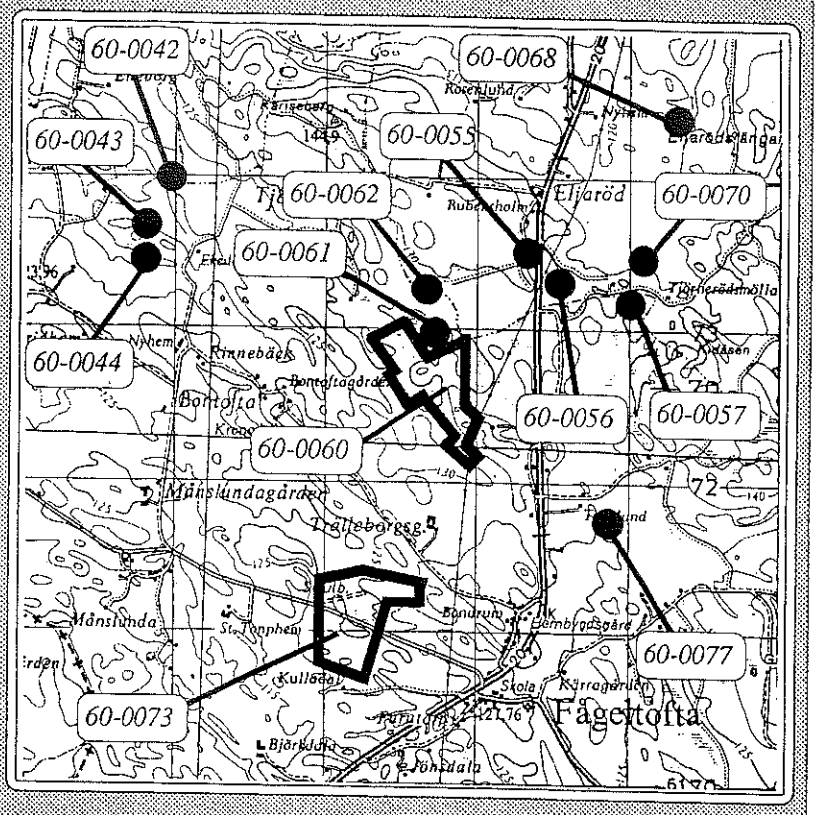

Obj. nr	Obj. namn	Naturtyp	Värde-klass	Areal (ha)	Övrigt
60-0042	Ekedala 1	Öppen hagmark	2	7,8	
60-0043	Ekedala 2	Annan hagmark	3	4,2	
60-0044	Ekedala 3	Öppen hagmark	3	3,6	
60-0055	Svältebackarna 1	Öppen hagmark	3	2,4	
60-0056	Lödahus	Enefälad	3	5,0	
60-0057	S Rubensholm	Annan hagmark	4	3,4	
60-0060	Lings fälad	Öppen hagmark	4	19,0	
60-0061	Bontoftagården	Enefälad	3	5,0	
60-0062	Svältebackarna 2	Enefälad	3	1,9	
60-0068	Eljaröds ängar	Öppen hagmark	3	3,6	
60-0070	Rubensholm	Enefälad	3	1,3	
60-0073	Eket	Annan hagmark	3	28,4	
60-0077	Turelund	Enefälad	4	0,7	

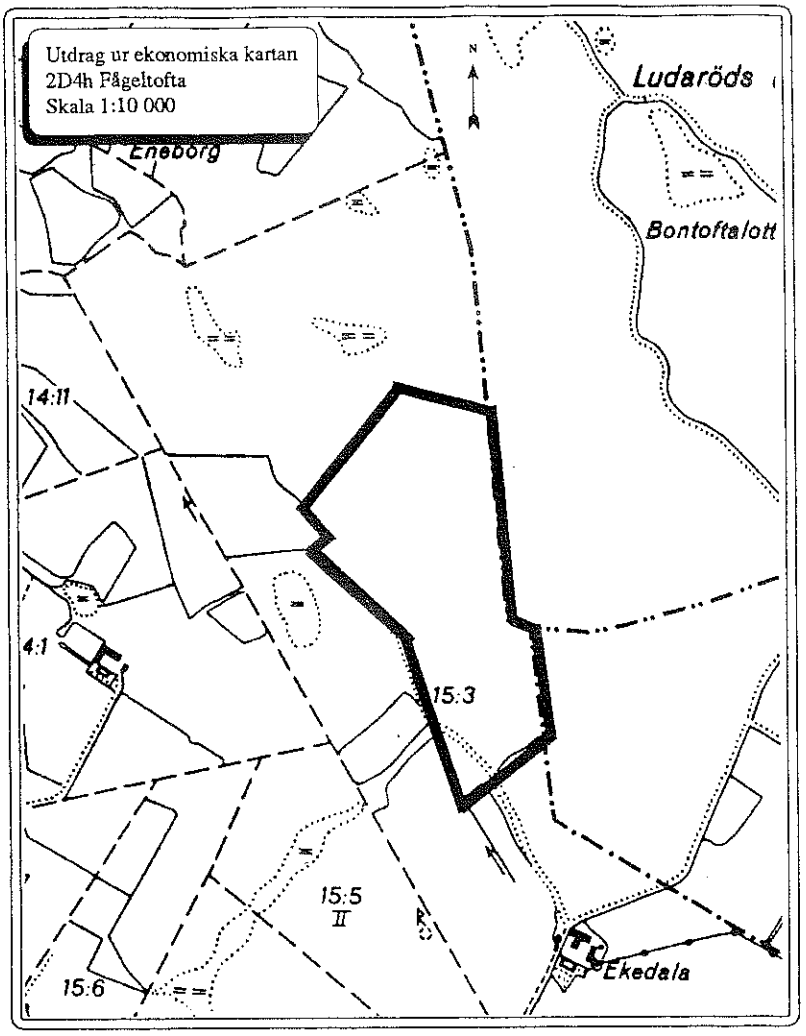

Objekt nummer: 60-0042

Värdeklass: 2

Objektnamn: Ekedala 1

Socken: Fågeltofta

Inventeringsdatum: 89-08-22

Inventerare: KAO

Naturgeografisk region: 7

Koordinat: 2D4H4A0J

Areal (ha): 7,8

Naturtyp: Öppen hagmark

Vegetationstyper:
Gräshed av rödventyp
Gräshed av staggtyp
Fuktäng av tuvtåteltyp

Allmän beskrivning: Öppen hagmark med lövdungar och vackra, frivuxna träd, främst ek, ask, avenbok och björk. Vissa partier är mera fäladslika med relativt mycket en. I buskskiktet förekommer även hassel, nypon och slån. Området är svagt kuperat och stenbundet. Objektet är beläget i mellanbygden mellan odlad mark och skog.

Vegetation: Främst gräshedsvegetation (rödvenhed och stagghed) med arter som revfibbla, gråfibbla, blodrot, ängsviol, jordtistel, stagg och borsttåg. På mindre delar finns fuktängsinslag med bland annat humleblomster och ängsvädd.

Hävd: Området är välhävdat och betas med nöt.

Markhistoria: Den ekonomiska kartan från 1934 anger öppen betesmark.

Ingrepp, påverkan: Partier i söder, närmast gården, visar svaga spår av kvävepåverkan.

Befintliga planer och skydd: Objektet är upptaget i länets åtgärdsprogram för landskapsvård (område 12a).

Dokumentation: Saknas.

Omdöme: Ett tämligen stort och opåverkat beteslandskap med lång hävdkontinuitet.

Urvalskriterier: A1, B.

2D4i Tåghusa

Utdrag ur topografiska kartan

2D Tomelilla SO

Skala 1:50 000

0 500 1000 1500 m

N



Obj. nr	Obj. namn	Naturtyp	Värde-klass	Areal (ha)	Övrigt
60-0271	Kvihusa	Öppen hagmark	3	3,2	

2D3g Äsperöd

Utdrag ur topografiska kartan

2D Tomelilla SO

Skala 1:50 000

0 500 1000 1500 m

N

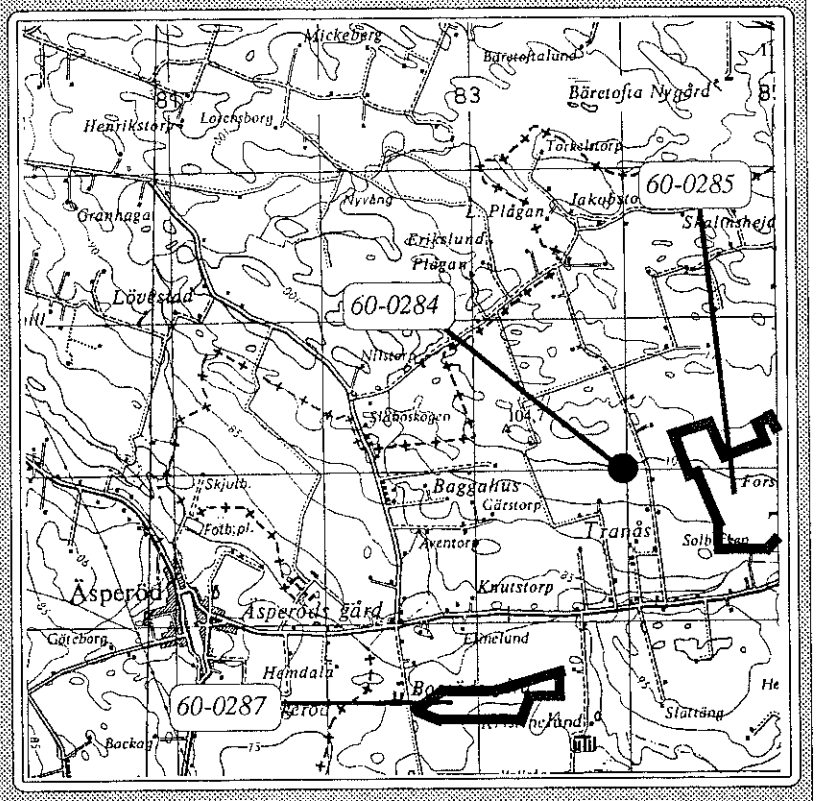

Obj. nr	Obj. namn	Naturtyp	Värde-klass	Areal (ha)	Övrigt
60-0284	Joneborg	Öppen hagmark	4	3,0	
60-0285:1	Solbacken	Enefälad	2	16,9	
60-0285:2	Solbacken	Buskrik utmark	2	19,4	Se även 2D3h
60-0287	Boaröds gård	Öppen hagmark	3	14,6	

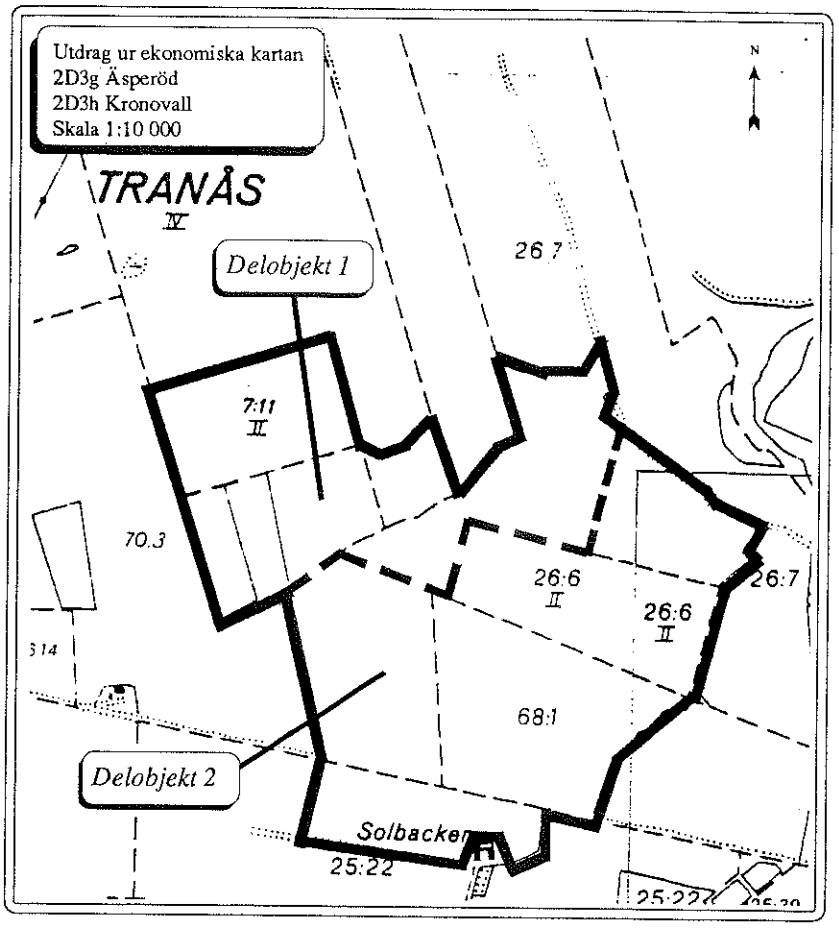

Objekt nummer: 60-0285

Värdeklass: 2

Objektnamn: Solbacken

Socken: Tranås

Inventeringsdatum: 89-007-27

Inventerare: KAO

Naturgeografisk region: 7

Koordinat: 2D3G2E8H

Areal (ha): Delobjekt 1: 16,9
Delobjekt 2: 19,4

Naturtyp:
Delobjekt 1: Enefälad
Delobjekt 2: Buskrik utmark

Vegetationstyper:
Gräshed av rödventyp
Gräshed av staggtyp
Friskäng
Fuktäng av tuvtåteltyp

Allmän beskrivning: Flacka, delvis stenbundna utmarker i ett landskap som i övrigt domineras av åkermark. Delobjekt 1 är en enefälad med inslag av hassel, hagtorn, nypon och slån samt enstaka avenbokar i trädskiktet. Delobjekt 2 är en buskrik utmark med hassel, hagtorn, nypon, slån och björnbär i buskskiktet. Denna del är trädrikare med dungar som täcker ca 25% av delobjektets areal. I trädskiktet finns ek, bok, avenbok, ask, björk och al.

Vegetation: Delobjekt 1 har en fin, ej kvävepåverkad grässvål, oftast med gräshed av staggtyp men även av rödventyp. Vanliga örter är t.ex vårbrodd, stenmåra, ljung, blodrot och knägräs. Inom delobjektet förekommer även fuktängar av tuvtåteltyp med arter som t.ex ängsvädd, kärrviol, jordtistel och darrgräs. Vegetationen inom delobjekt 2 liknar till stora delar vegetationen i delobjekt 1. Vanliga arter är bland annat stagg, stenmåra, ljung, knägräs, smultron och ärenpris. Här finns också ängsvädd, sommarfibbla och ängsskära.

Hävd: Delobjekt 1 är delvis svagt hävdat med viss igenväxning. Delobjekt 2 är i stort sett välhävdat.

Markhistoria: Den ekonomiska kartan från 1934 anger öppen mark med enstaka lövinslag. Ett par små partier i NV har tidigare odlats.

Ingrepp, påverkan: Saknas i delobjekt 1. I delobjekt 2 är grässvålen svag eller upplöst i de delar som har högst krontäckning.

Befintliga planer och skydd: Ca hälften av den redovisade arealen berörs av NOLA-avtal nr 74 och 78. Objektet finns med i länets åtgärdsprogram för landskapsvård.

Dokumentation: Saknas.

Omdöme: Stora, huvudsakligen ej kvävepåverkade marker med lång hävdkontinuitet och med en karakteristisk flora.

Urvalskriterier: A2, B

2D3h Kronovall

Utdrag ur topografiska kartan

2D Tomelilla SO

Skala 1:50 000

0 500 1000 1500 m

N

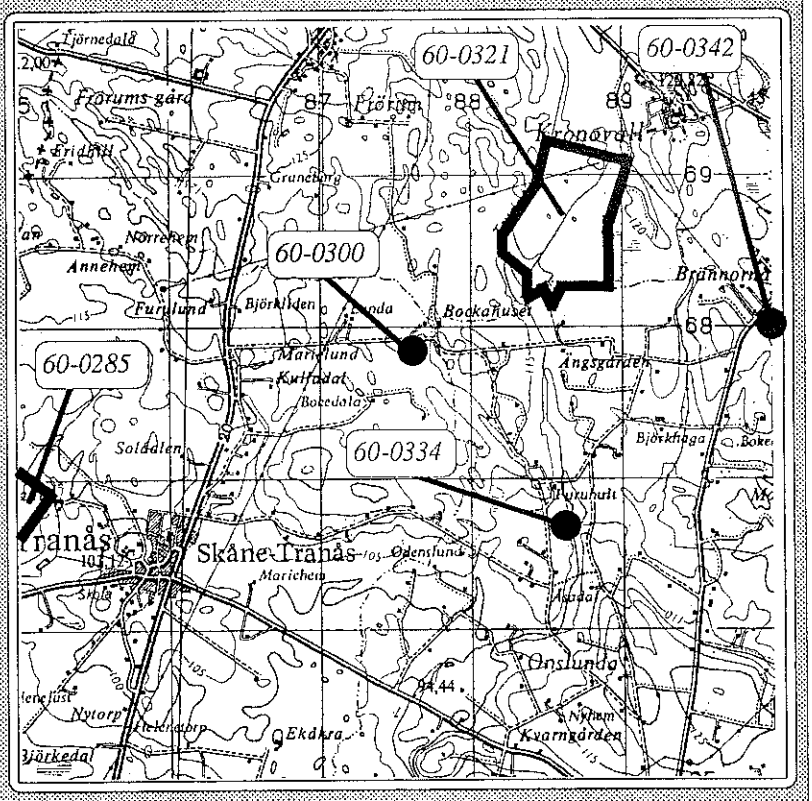

Obj. nr	Obj. namn	Naturtyp	Värde-klass	Areal (ha)	Övrigt
60-0285:2	Solbacken	Buskrik utmark	2	19,4	Se 2D3g
60-0300	Bokedala	Öppen hagmark	2	1,9	
60-0321:1	Store Vång	Annan öppen utmark	1	35,4	
60-0321:2	Store Vång	Betad skog	1	12,4	
60-0334	Furuhult	Öppen hagmark	3	0,5	
60-0342	Brännorna	Annan hagmark	4	1,4	Se 2D3i

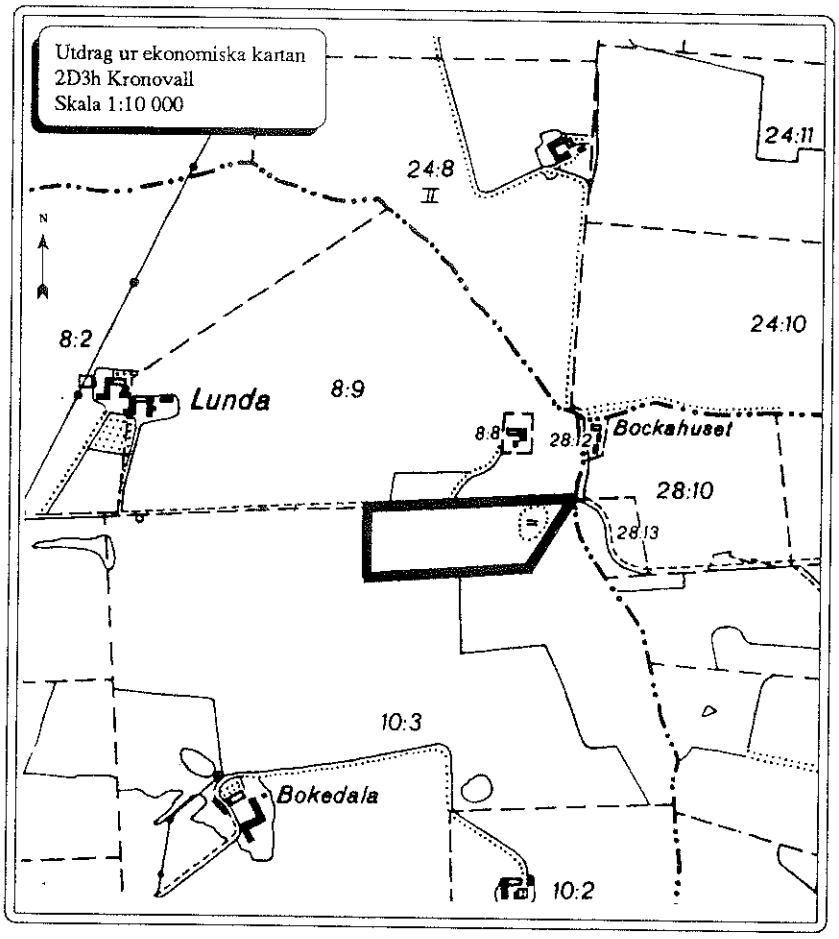

Objekt nummer: 60-0300

Värdeklass: 2

Objektnamn: Bokedala

Socken: Tranås

Inventeringsdatum: 89-07-28

Inventerare: KAO

Naturgeografisk region: 7

Koordinat: 2D3H2C8F

Areal (ha): 1,9

Naturtyp: Öppen hagmark

Vegetationstyper:
Gräshed, fårsvingelvariant av rödventyp
Gräshed av staggtyp
Friskäng
Fuktäng av tuvtåteltyp
Öppet sumpkärr

Allmän beskrivning: Svagt kuperad mark, som ingår i en större betesmark. Jordarten utgörs av lerig, sandig - moig morän. Längst i öster vid gränsen till ett lövparti finns ett öppet sumpkärr. I övrigt omges objektet av åkermark. Dungar av lövträd står spridda över hela området, främst ek, bok, avenbok och apel. Buskskiktet, som utgörs av hagtorn, nypon och slån, är ganska välutvecklat.

Vegetation: Varierar från gräshed till fuktängsvegetation med mycket stagg. Här växer bland annat jordtistel, backnejlika, bockrot, vårbrodd, rödklint, prästkrage, stenmåra, jungfru Marie nycklar, sommarfibbla, gökblomster, ängsskära och ängsvädd.

Hävd: Objektet är välhävdat genom bete med nöt. Inga tecken på igenväxning finns.

Markhistoria: Den ekonomiska kartan från 1934 anger den västra delen som öppen mark: Övriga delar anges som lövskog.

Ingrepp, påverkan: Saknas.

Befintliga planer och skydd: Saknas.

Dokumentation: Saknas.

Omdöme: En fin hagmark med en vegetation som ej visar några tecken på kvävepåverkan. Flera skyddsvärda arter finns inom objektet.

Urvalskriterier: A1, B

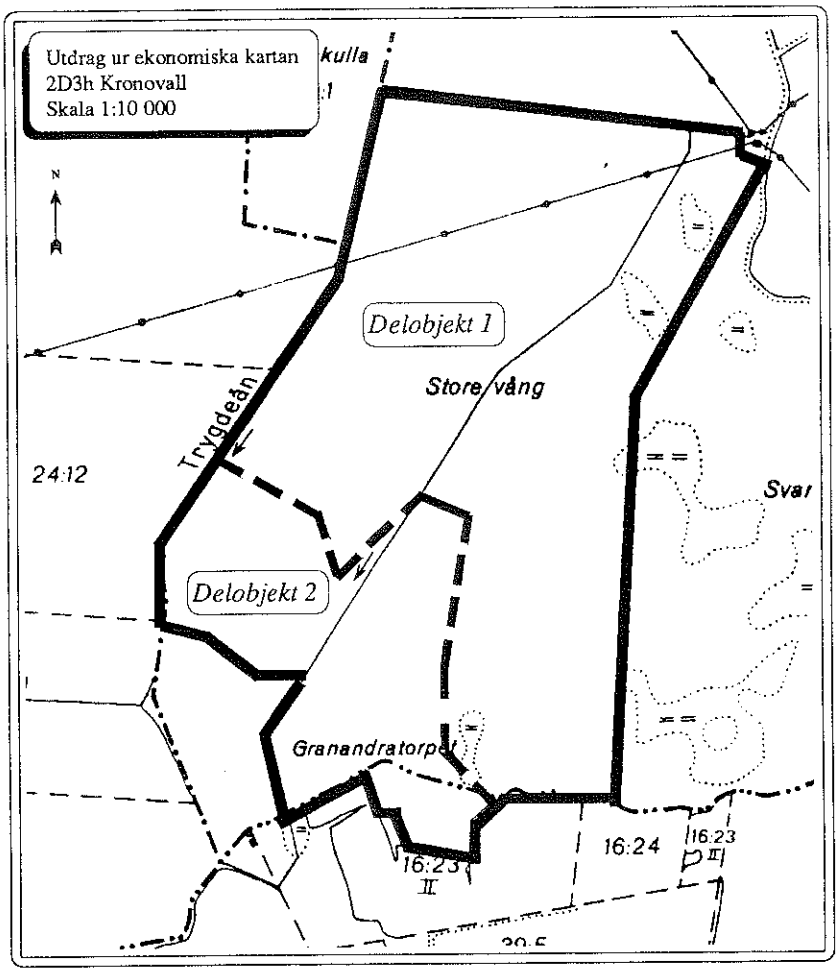

Objekt nr: **60-0321:1**
60-0321:2

Värdeklass: 1

Objektnamn: Store vång

Socken: Fågeltofta, Onslunda

Inventeringsdatum: 89-08-07

Inventerare: KAO

Naturgeografisk region: 7

Koordinat: 2D3H3D7G

Areal (ha): Delobjekt 1: 35,4
Delobjekt 2: 12,4

Naturtyp:
Delobjekt 1: Annan öppen utmark,
Delobjekt 2: Betad skog

Vegetationstyper:
Gräshed av rödventyp
Gräshed av staggtyp
Fuktäng av tuvtåteltyp
Fuktäng av gräs - lågstarrtyp
Öppet sumpkärr

Allmän beskrivning: Objeket är beläget i ett kuperat utmarkslandskap som i norr, väster och söder omges av öppen åker- eller kulturbetesmark. I öster gränsar objektet till skogmarker med äldre lövskog och barrträdsplanteringar. I väster rinner Trydeån och området delas i den centrala delen av ett gammalt dike som går i nord-sydlig riktning. Jordarten utgörs till största delen av lerig, sandig - moig morän. Delobjekt 1 är till största delen öppen mark med solitära träd. I den sydöstra delen finns lövdungar av ek, bok och avenbok. I buskskiktet finns en, hassel, hagtorn och slån, främst på kullarna. Delobjekt 2 är en betad skog med en tämligen svag grässvål, men med en vacker betesprofil. Här växer ek, björk, avenbok och lind. I buskskiktet finns viss lövföryngring.

Vegetation: Delobjekt 1: Den östra delen har en mycket stor areal gräshed av staggtyp. Vidare finns fuktängar som bitvis övergår i öppna kärr. I artlistan finns t.ex jordtistel, borsttåg, darrgräs, vårbrodd, hundstarr, hirsstarr, blåtåtel, ängsvädd, småvänderot, gökärt, stenmåra, prästkrage och rödklint. I väster och nordöst märks en svag kvävepåverkan som troligen härstammar från tidigare odlingar. Delobjekt 2 är en betad skog med tämligen svag grässvål.

Hävd: Objektet är välhävdat genom bete med nöt. Inga tecken på igenväxning finns.

Markhistoria: Den ekonomiska kartan från 1934 anger delobjekt 1 som öppen mark och delobjekt 2 som lövskog. Skånska Rekognosceringskartan (1812 - 20) anger att hela området var bevuxet med lövträd. I området fanns även enstaka sanka partier. Väster om Trydeån samt söderut var dock landskapet helt öppet.

Ingrepp, påverkan: Ca 25% av arealen i delobjekt 1 (norra delen) visar en mycket svag kvävepåverkan. Ett dike går genom objektet.

Befintliga planer och skydd: Objektet berörs av NOLA-avtal nr 79. **Dokumentation:** Saknas.

Omdöme: Ett fint umarkslandskap med karakteristiska vegetationstyper.

Urvalskriterier: A1, B

2D3i Sankt Olof

Utdrag ur topografiska kartan

2D Tomelilla SO

Skala 1:50 000

0 500 1000 1500 m

N

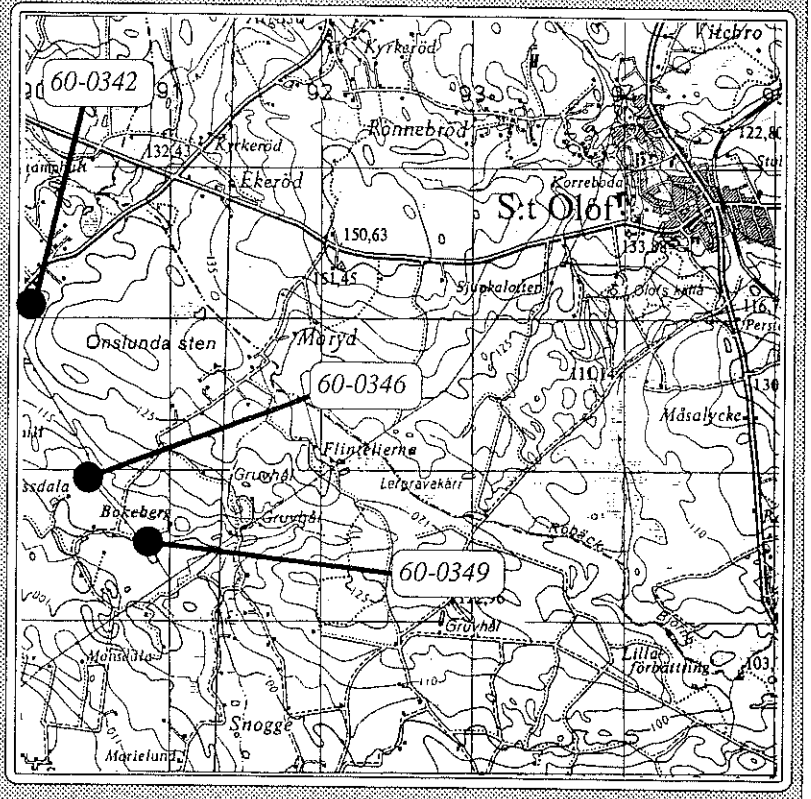

Obj. nr	Obj. namn	Naturtyp	Värde-klass	Areal (ha)	Övrigt
60-0342	Brännorna	Annan hagmark	4	1,4	Se även 2D3h
60-0346	Mossdala	Öppen hagmark	4	5,4	
60-0349	Hagen	Öppen hagmark	4	1,2	

2D2f Röddinge

Utdrag ur topografiska kartan

2D Tomelilla SO

Skala 1:50 000

0 500 1000 1500 m

N

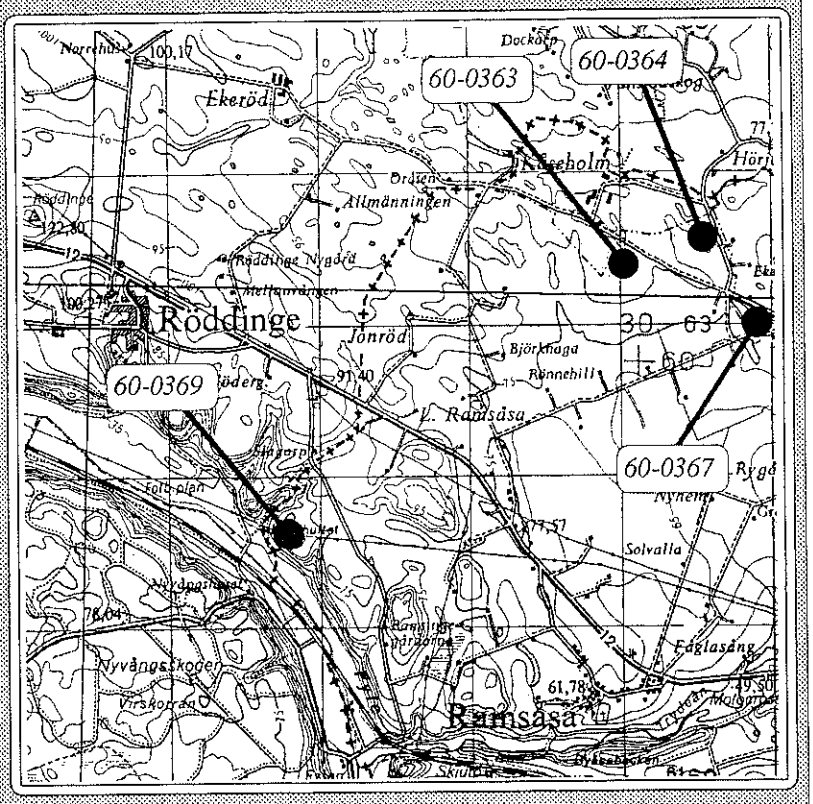

Obj. nr	Obj. namn	Naturtyp	Värde-klass	Areal (ha)	Övrigt
60-0363	Kåseholm 1	Annan hagmark	2	6,3	
60-0364	Kåseholm 2	Öppen hagmark	4	6,4	
60-0367	Ekebacken	Enefälad	3	2,2	
60-0369	Kråkhultet	Enefälad	4	2,2	

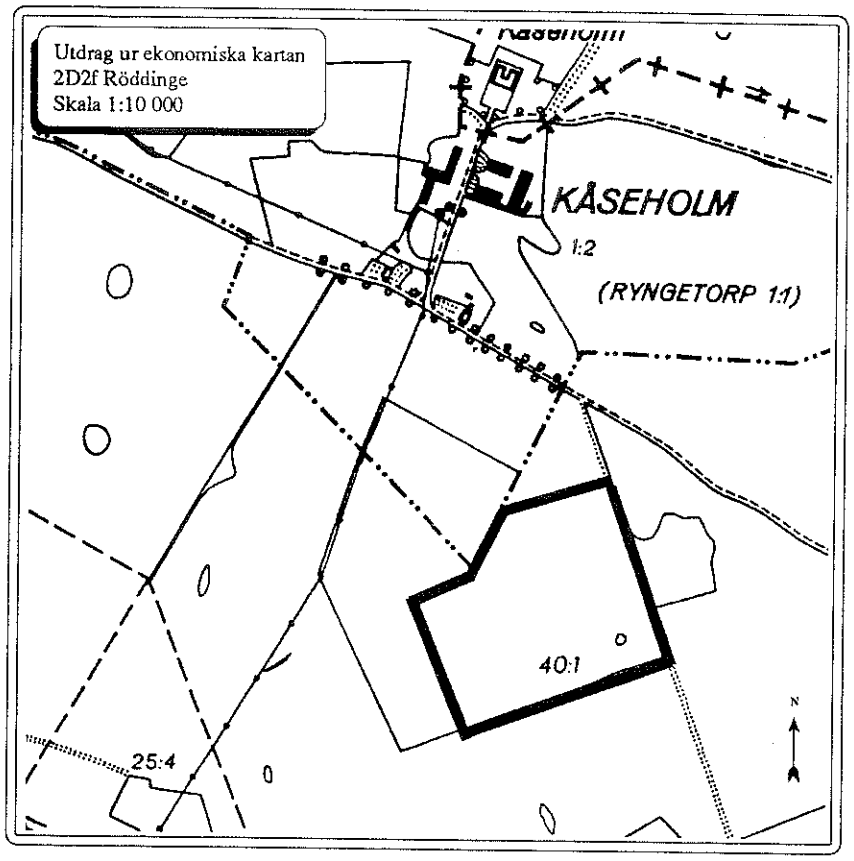

Objekt nummer: 60-0363

Värdeklass: 2

Objektnamn: Kåseholm

Socken: Ramåsa

Inventeringsdatum: 89-07-19

Inventerare: KAO

Naturgeografisk region: 7

Koordinat: 2D2F3D2J

Areal (ha): 6,3

Naturtyp: Annan hagmark

Vegetationstyper:
Gräshed av rödventyp
Fuktäng av tuvtåteltyp

Allmän beskrivning: Hagmark som i den nordvästra delen är en ganska tät björkhage med inslag av ek och al. I sydost är trädskiktet betydligt mindre slutet och ca halva arealen är i stort sett öppen. Här växer ek, ask, en, hassel, hagtorn och nypon. Marken är stenig och tuvig och omges av åkermark.

Vegetation: Gräshed och tuvtåtelfuktäng med bland annat darrgräs, jordtistel, grönstarr, rödklint, gökärt, knägräs och ganska mycket stagg. I svampfloran finns bland annat vaxskivlingar.

Hävd: Objektet är välhävdat genom bete med nöt.

Markhistoria: Den Skånska Rekognosceringskartan (1812 - 20) anger att hela området var öppet.

Ingrepp, påverkan: Mindre delar är svagt kvävepåverkade.

Befintliga planer och skydd: Objektet berörs av NOLA-avtal nr 104 samt är upptaget i länets åtgärdsprogram för bevarande av odlingslandskapet.

Dokumentation: Saknas.

Omdöme: Vacker betesmark som troligen har lång hävdkontinuitet. Inom objektet finns en stor areal med ej kvävepåverkad vegetation och med flera skyddsvärda kärlväxtarter.

Urvalskriterier: A1, B

2D2g Tryde

Utdrag ur topografiska kartan

2D Tomelilla SO

Skala 1:50 000

0 500 1000 1500 m

N

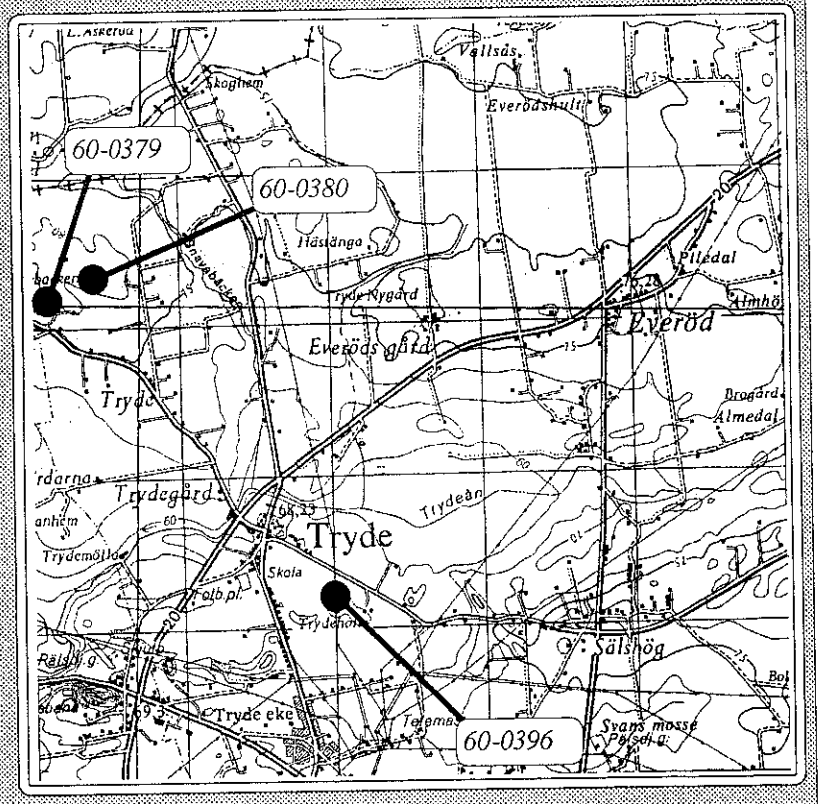

Obj. nr	Obj. namn	Naturtyp	Värde-klass	Areal (ha)	Övrigt
60-0379	Syd Hörjel	Öppen hagmark	3	1,4	
60-0380	SO Hörjel	Öppen hagmark	4	3,0	
60-0396	Trydeholm	Öppen hagmark	4	0,7	

2D2h Spjutstorp

Utdrag ur topografiska kartan

2D Tomelilla SO

Skala 1:50 000

0 500 1000 1500 m

N

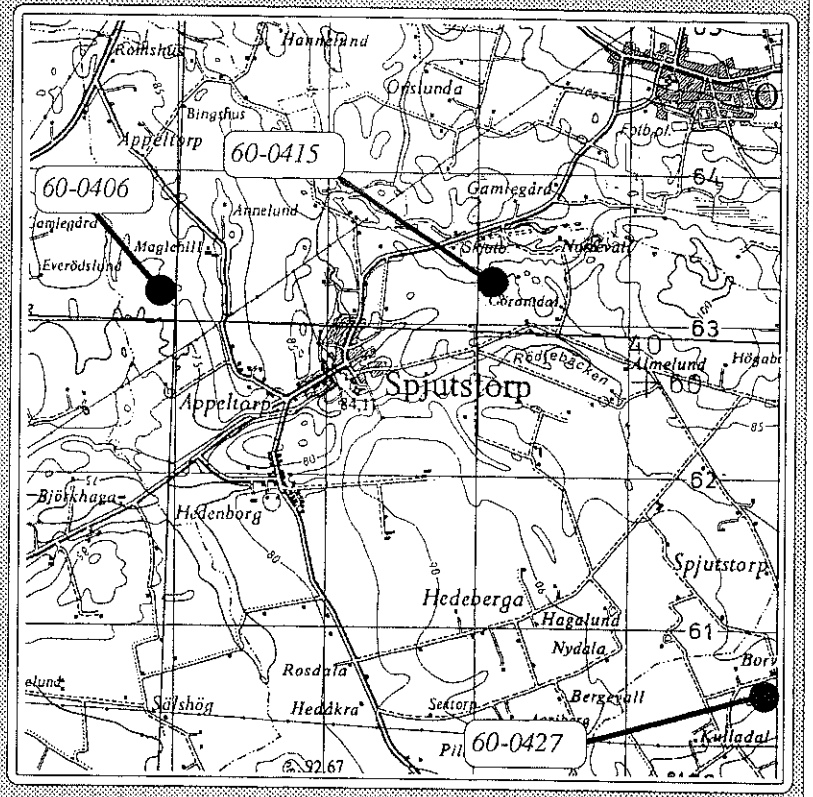

Obj. nr	Obj. namn	Naturtyp	Värde-klass	Areal (ha)	Övrigt
60-0406	Maglehill	Öppen hagmark	3	3,0	
60-0415	Göransdal	Öppen hagmark	4	7,3	
60-0427	Borvelund	Öppen hagmark	4	2,7	Se även 2D2i

2D2i Tunbyholm

Utdrag ur topografiska kartan

2D Tomelilla SO

Skala 1:50 000

0 500 1000 1500 m

N

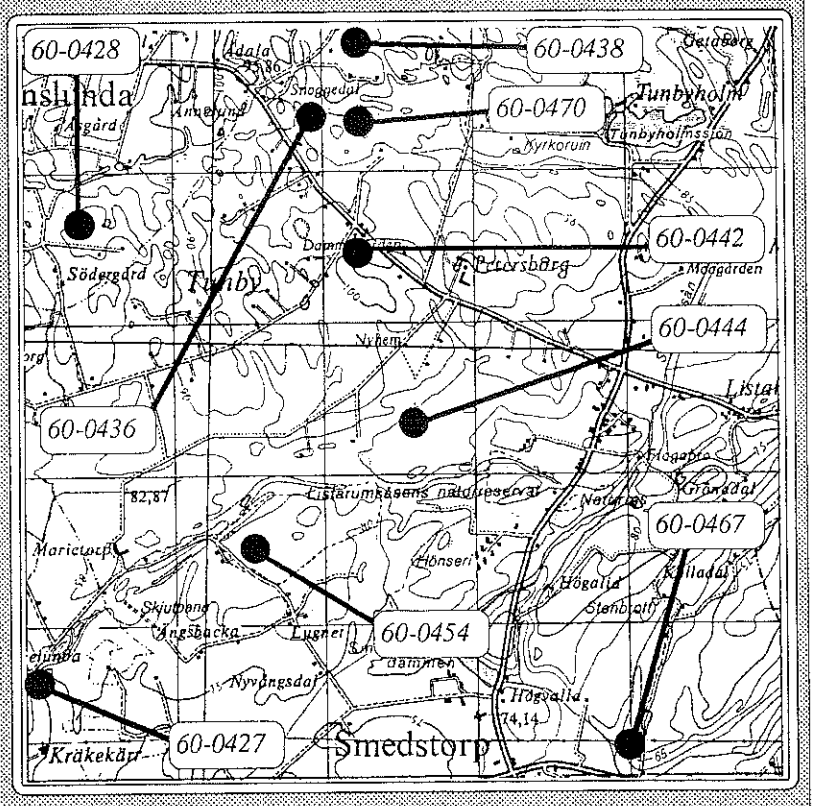

Obj. nr	Obj. namn	Naturtyp	Värde-klass	Areal (ha)	Övrigt
60-0427	Borvelund	Öppen hagmark	4	2,7	Se 2D2h
60-0428	N Södergård	Öppen hagmark	4	0,7	
60-0436	SO Snoggedal	Betad skog	4	1,3	
60-0438	Snoggedal	Öppen hagmark	3	2,8	
60-0442	O Dammagården	Öppen hagmark	4	1,3	
60-0444	Tunby	Öppen hagmark	4	8,5	
60-0454	Smedstorp	Annan öppen utmark	2	4,4	
60-0467	O Högvalla	Öppen hagmark	4	1,1	
60-0470	OSO Snoggedal	Öppen hagmark	4	1,3	

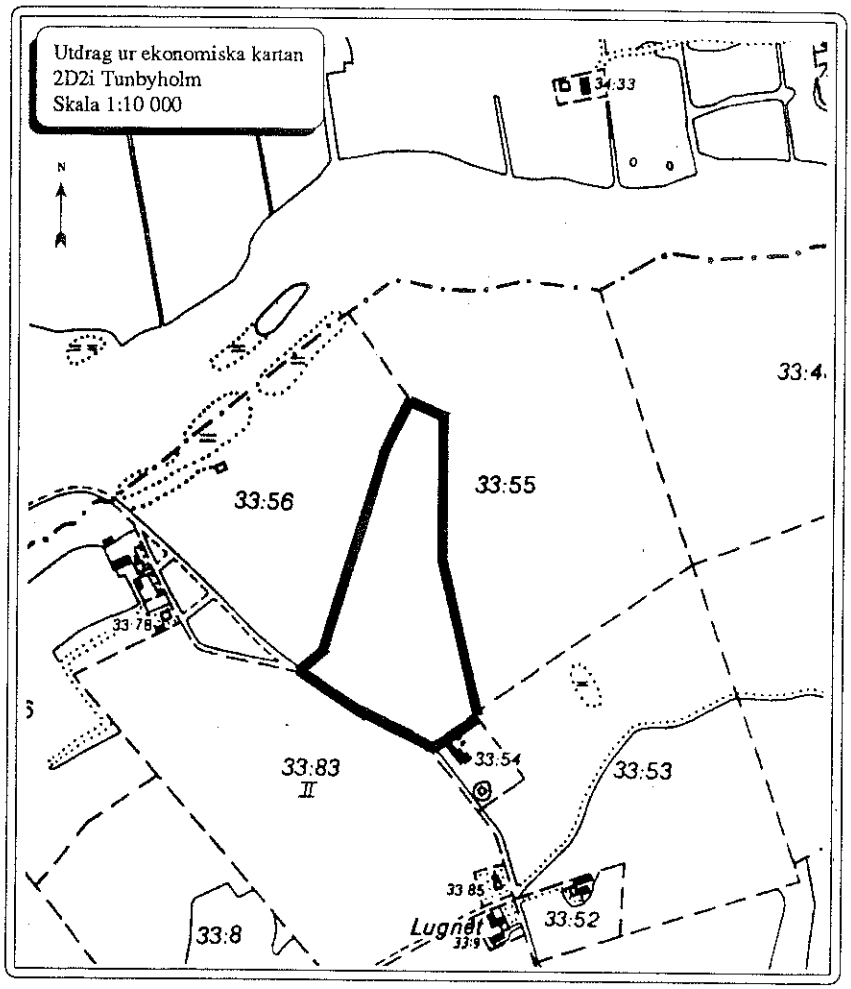

Objekt nummer: 60-0454

Värdeklass: 2

Objektnamn: Smedstorp

Socken: Smedstorp

Inventeringsdatum: 89-07-26

Inventerare: KAO

Naturgeografisk region: 7

Koordinat: 2D2I1B5F

Areal (ha): 4,4

Naturtyp: Annan öppen utmark

Vegetationstyper:
Gräshed av rödventyp
Gräshed av staggtyp
Fuktäng av tuvtåteltyp

Allmän beskrivning: Öppen, relativt flack, betesmark som i öster gränsar till ädellövskog, i väster till kulturbetesmark. Objektet är beläget inom Listarumsåsens naturreservat. Buskskiktet är tämligen väl utvecklat med inslag av bland annat slån, hagtorn och aspsly. I trädskiktet finns solitära, vidkroniga träd, främst ek, bok och björk.

Vegetation: Artfattig stagghed dominerar. Mindre partier med rödvenhed och fuktängar förekommer. I artlistan finns t.ex vårbrodd, smultron, stenmåra, gökärt, knägräs, ljung, krypvide och ängsvädd.

Hävd: Objektet är ganska svagt hävdat. Mycket örnbräken har brett ut sig. Buskskiktet är tämligen väluyvecklat.

Markhistoria: Den ekonomiska kartan från 1934 anger öppen betesmark.

Ingrepp, påverkan: Objektet är ej påverkat av kvävegödselmedel.

Befintliga planer och skydd: Objektet ingår i Listarumsåsens naturreservat.

Dokumentation: Skötselplan för Listarumsåsens naturreservat 1973.

Omdöme: Vacker betesmark med lång hävdkontinuitet. Inom objektet finns en stor areal med ej kvävepåverkad vegetation och med flera skyddsvärda kärlväxtarter.

Urvalskriterier: A2, B

2D2j Gyllebo

Utdrag ur topografiska kartan

2D Tomelilla SO

Skala 1:50 000

0 500 1000 1500 m

N

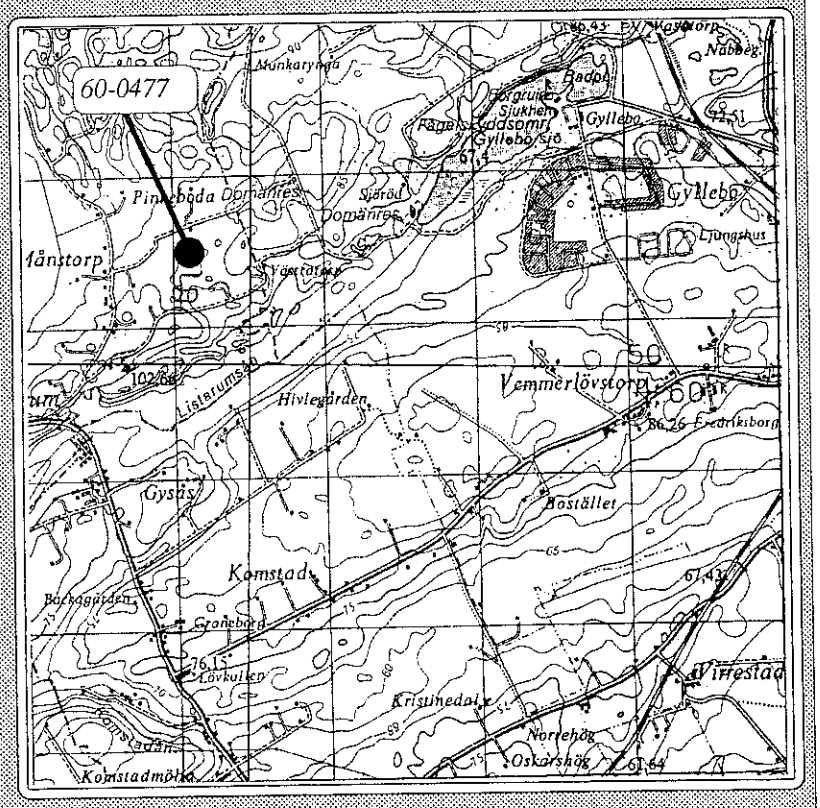

Obj. nr	Obj. namn	Naturtyp	Värde-klass	Areal (ha)	Övrigt
60-0477	Listarum	Enefälad	3	3,9	

2D1f Baldringe

Utdrag ur topografiska kartan

2D Tomelilla SO

Skala 1:50 000

0 500 1000 1500 m

N

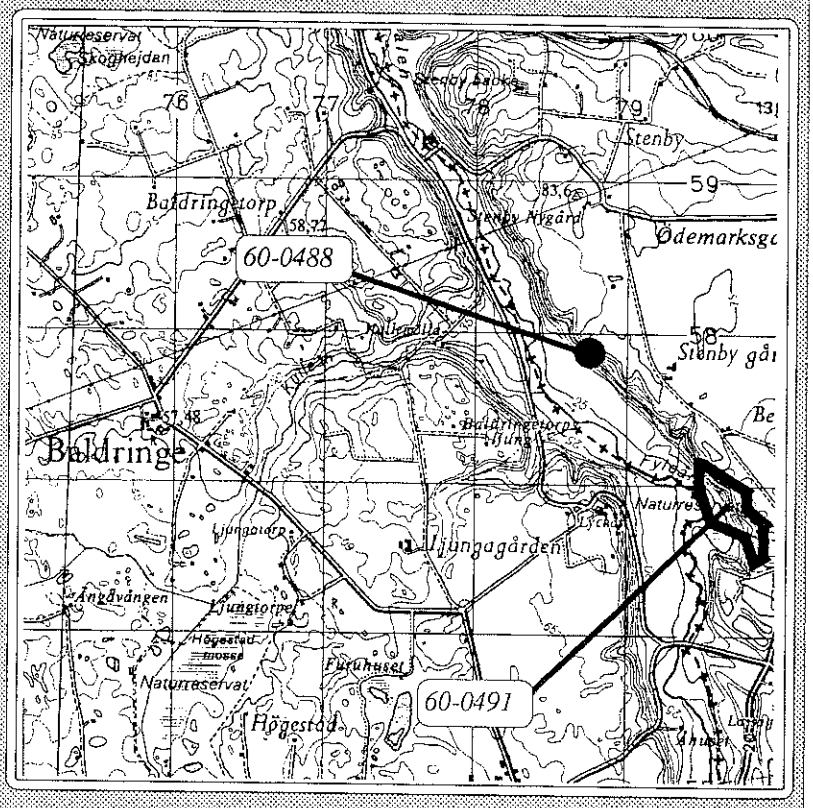

Obj. nr	Obj. namn	Naturtyp	Värde-klass	Areal (ha)	Övrigt
60-0488	VNV Stenby gård	Öppen hagmark	4	5,9	
60-0491	Benestads backar	Öppen hagmark	1	11,2	

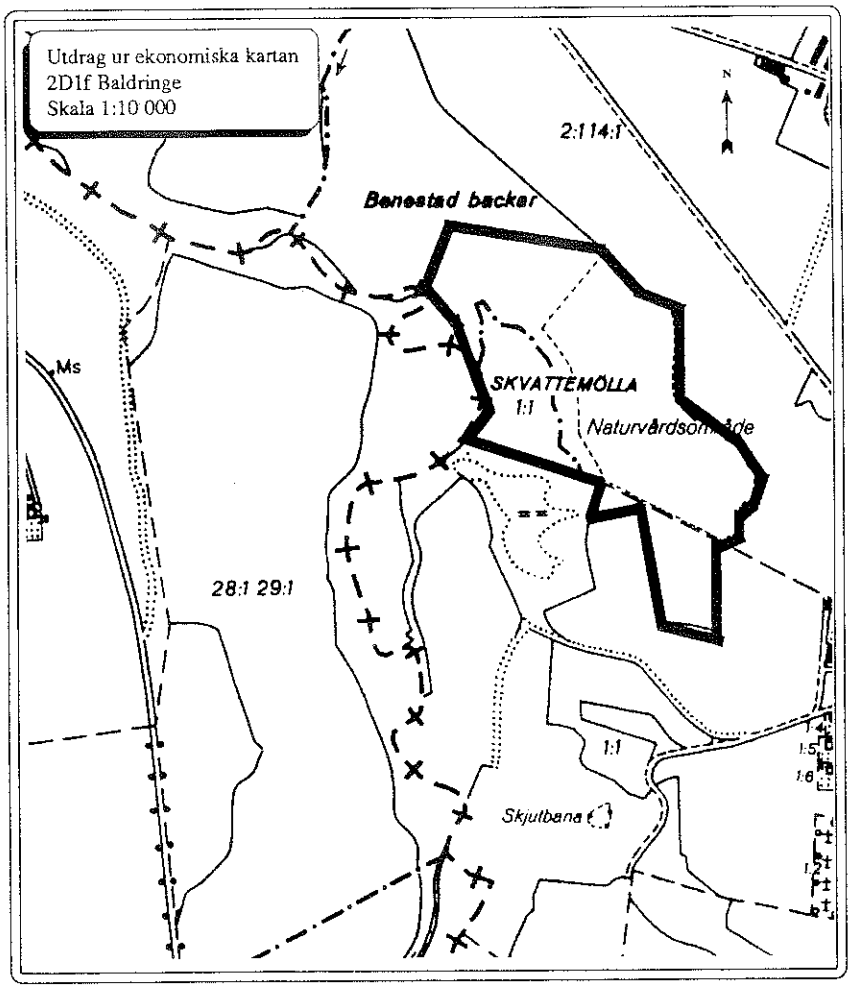

Objekt nummer: 60-0491

Värdeklass: 1

Objektnamn: Benestads backar

Socken: Benestad

Inventeringsdatum: 89-07-19

Inventerare: KAO

Naturgeografisk region: 7

Koordinat: 2D1F1E8G

Areal (ha): 11,2

Naturtyp: Öppen hagmark

Vegetationstyper:
Torräng av fårsvingeltyp
Torräng av örtrik ängshavretyp
Fuktäng av högörttyp
Fuktäng av kalktyp
Öppet sumpkärr
Sumpkärr av högörttyp, blåtåtel - trubbtågvariant
Källkärr av Cratoneurontyp

Allmän beskrivning: Kuperad betesmark i sluttningen nedanför slätten i öster. Fyleån rinner i den västra delen. Områdena närmast Fyleån har en svag lutning medan själva backarna är mycket branta. En mängd källsprång finns i sluttningen. Vattnet är mättat på kalciumvätekarbonat och när det kommer i kontakt med luften fälls kalktuff ut. Sedan istiden har en flera meter tjock skålla utbildats ovanpå moränen. Tuffbildningen har numera nästan avstannat helt. Ek, alm, ask växer huvudsakligen solitärt samt i mindre dungar inom objektet. I buskskiktet finns hassel, hagtorn, nypon och slån.

Kalktuffen har under århundraden använts som byggnadsmaterial och för kalkbränning. Efter 1870 har ingen nämnvärd brytning skett inom objektet. I objektets södra del finns rester kvar efter den gamla ugnen. Vid backarnas fot finns rester kvar av den gamla kvarnen Skvattemölla. Kvarnen har anor från 1620-talet.

Vegetation: Mycket varierad vegetation med kalkkärr, kalkfuktängar, torrängar och närmast ån fuktängar. Inom objektet finns en mängd skyddsvärda arter.

Extremrikkärren finns längst upp i backarna på en plan hylla där grundvattnet från slätten bryter fram. I kärren finns trubbtåg- och axagsamhällen med inslag av arter som t.ex kärrjohannesört, majviva, ängsnycklar, brudsporre och slåtterblomma. Utmärkande för kärren är också brunmossorna Cratoneurun commutatum, Drepanocladus-arter mfl. Även längre ner i sluttningen har små områden med källbevattnade extremrikkärr utbildats.
Inom objektet förekommer även stäppartade torrängar med knölsmörblomma, fårsvingel, gulmåra, rödklint, bockrot, puktörne, ängshavre, backsippa, jordtistel, solvända, småfingerört, fältvädd och stenkrassing. Nedanför backarna, vid Fyleån, finns ett fuktängsområde med arter som älgört, brännässla, hampflockel, hundäxing och ogräsmaskrosor. I anslutning till småbäckar förekommer även blåtåg och kärrjohannesört. Vissa partier domineras av pestskråp och jättegröe.

Hävd: Objektet är välhävdat.

Markhistoria: På en geometrisk karta från 1781 anges marken närmast ån som "temmeligen bördig sidvall" i söder och "madängar" i norr. Torrängsbackarna och extremrikkärren beskrivs som "afsatser med någon ängsvall försedda". Den ekonomiska kartan från 1934 anger öppen betesmark.

Ingrepp, påverkan: Områdena närmast Fyleån är tydligt kvävepåverkade. Längst upp i sluttningarna ligger mängder med sten som tippats över kanten under långa tider. Inom objektet finns rester efter kalkbrytning samt spår efter dämmen och vattenrännor som tillhört en gammal kvarn. Backarnas "trappstegsform" är sannolikt ett resultat av kalkbrytningen.

Befintliga planer och skydd: Delar av objektet (5,7 ha) ingår i naturreservatet Benestads backar. Området är även av riksintresse för naturvård och kulturminnesvård, område NL 44a respektive KL9. Objektet är även upptaget i länets kulturminnesvårdsprogram som område nr 4. Arealen ingår också i länets åtgärdsprogram för bevarande av odlingslöandskapet.

Dokumentation:
Regnell, G. (1974): Naturvårdsundersökning av Benestads backar. Meddelande nr 5 från avd. för ekologisk botanik vid Lunds universitet.
Regnell, G. (1976): Naturreservatet Benestads backar - vegetation och flora. Svensk Botanisk Tidskrift, årgång 70, 17 - 42.
Regnell, G. (1977): Vandring i Benestads backar. Skånes Natur, årsbok 1977.
Dispositions- och skötselplan för Benestads backar upprättad av John Erik Nilsson.

Omdöme: Varierat och artrikt område med ovanliga vegetationstyper och ett stort antal hotade eller sällsynta kärlväxtarter. Hävdkontinuiteten är lång. I äldre tider har sannolikt slåtter bedrivits i området. Objektet innehåller även unika geologiska och topografiska formationer och har en mycket vacker landskapsbild.

Urvalskriterier: B, C och A1.

2D1g Tomelilla

Utdrag ur topografiska kartan

2D Tomelilla SO

Skala 1:50 000

0 500 1000 1500 m

N

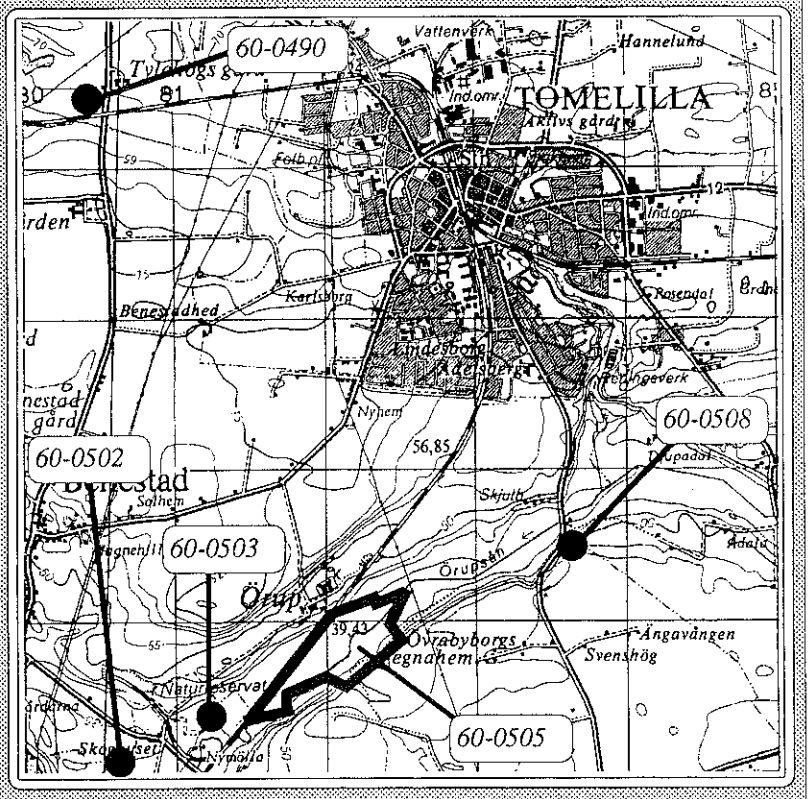

Obj. nr	Obj. namn	Naturtyp	Värde-klass	Areal (ha)	Övrigt
60-0490	Tylchögs gård	Öppen hagmark	3	3,5	
60-0502	Skoghuset	Annan hagmark	4	5,5	Se även 2D0g
60-0503	Örupskärret	Öppen hagmark	1	5,6	
60-0505	O Örup	Öppen hagmark	4	24,7	
60-0508	Övraby	Öppen hagmark	2	1,0	

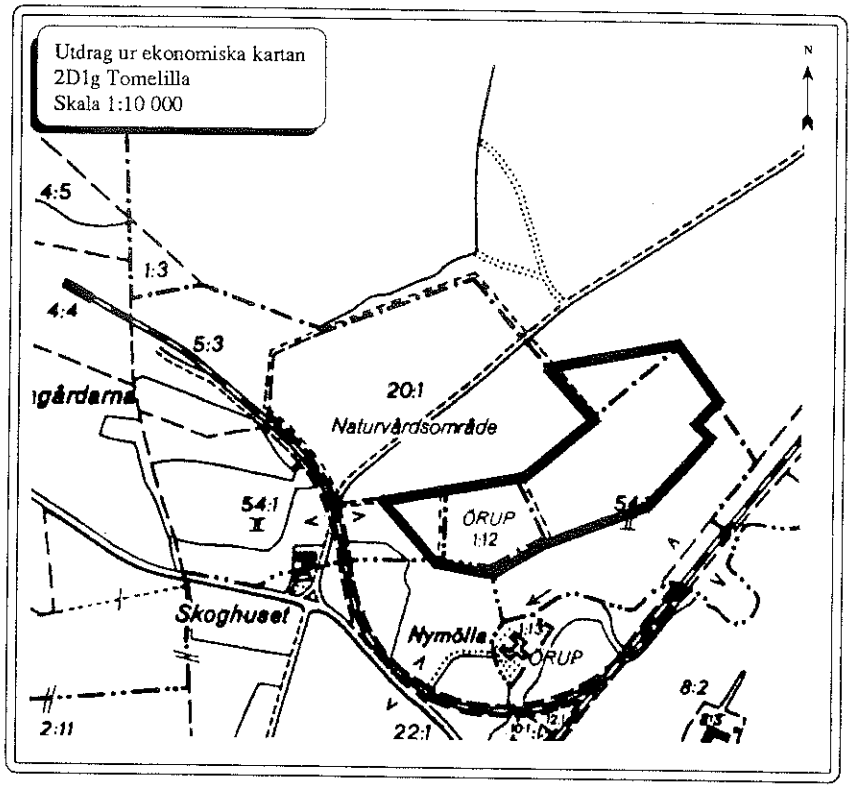

Objekt nummer: 60-0503

Värdeklass: 1

Objektnamn: Örupskärret

Socken: Benestad

Inventeringsdatum: 89-07-18

Inventerare: KAO

Naturgeografisk region: 7

Koordinat: 2D1G0B3C

Areal (ha): 5,6

Naturtyp: Öppen hagmark

Vegetationstyper:
Friskäng
Fuktäng av högörttyp
Fuktäng av kalktyp
Öppet sumpkärr - extremrikkärr

Allmän beskrivning: Öppen, fuktig mark i Örupsåns dalgång med enstaka, solitära ekar och almar. Buskskikt saknas. Området gränsar i norr till resterna av Örups almskog, där träden står som skelett efter almsjukans härjningar. Söderut finns mark som sambetas med kärret, men som i huvudsak består av gamla åkrar. Den steniga marken sluttar svagt mot öster och sydost. Jordarterna utgöres dels av kalktuff, dels av kalkgyttjebemängd torv. Kalktuffbildning sker fortfarande där grundvattnet springer fram. I den västra delen finns flera källor.

Vegetation: Mycket värdefull vegetation med kalkkärr och kalkfuktängar. Karakteristiska arter i kalkkärren är knappag, axag och trubbtåg. Knappag återfinns endast på ytterligare en fastlandslokal i landet. Artrikast är kalkfuktängen med t.ex darrgräs, slankstarr, hartmansstarr, ängsskära, krissla, majviva, slåtterblomma, vildlin, ängsstarr och sommarfibbla. Bland orkideerna finns kärrknipprot, St Pers nycklar, ängsnycklar, brudsporre och jungfru Marie nycklar.

Hävd: Objektet är välhävdat genom bete med nöt.

Markhistoria: Enligt en geometrisk karta från 1727 slogs kärret och ängsmarkerna "trots att det var mycket besvärligt att hösta och knappt gav $^1/_8$ lass hö". Ekonomiska kartan från 1934 anger öppen betesmark.

Ingrepp, påverkan: Saknas.

Befintliga planer och skydd: Örupskärret är avsatt som naturreservat. Objektet ingår i områden som är av riksintresse för naturvård och kulturminnesvård, område NL 44a respektive KL 9. Objektet ingår även i ett område som är upptaget i länets kulturminnesvårdsprogram, område nr 1.

Dokumentation:
Tyler, C. (1975): Örups kalkkärr. Vegetationsbeskrivning och skötselplan. Meddelanden från avd. för ekologisk botanik vid Lunds universitet, årg. 3, nr 9.
Waldheim, S. (1949): Ett kalkkärr vid Örups almskog. Skånes Natur. Årsbok 1949, 81 - 94.

Omdöme: Örupskärret hyser ett flertal hotade vegetationstyper och kärlväxtarter. Objektet har lång hävdkontinuitet.

Urvalskriterier: B, C och A1

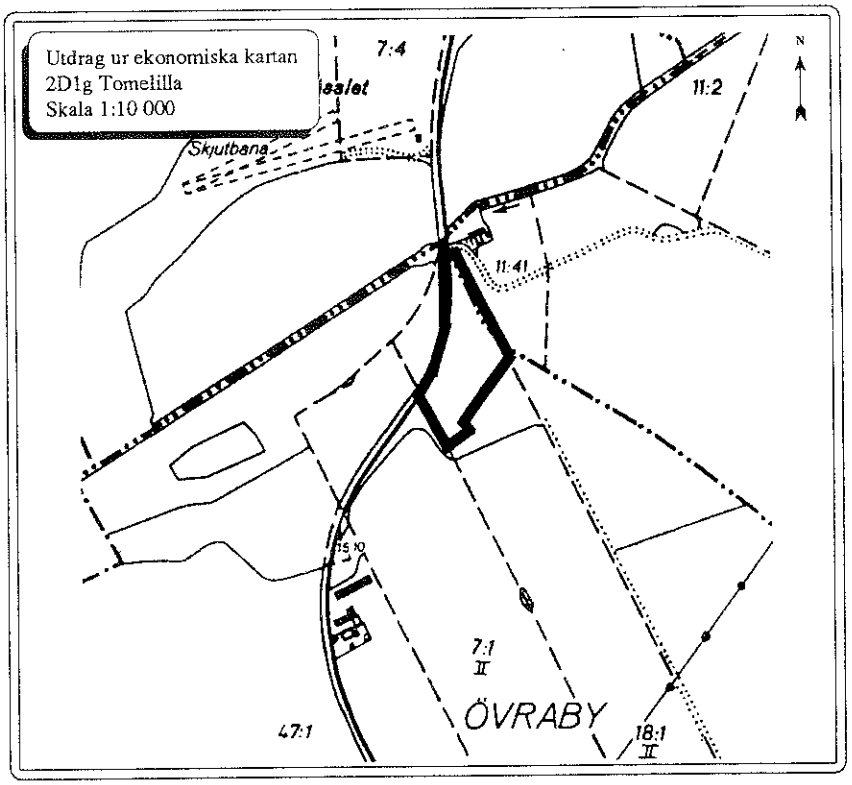

Objekt nummer: 60-0508

Värdeklass: 2

Objektnamn: Övraby

Socken: Övraby

Inventeringsdatum: 89-07-18

Inventerare: KAO

Naturgeografisk region: 7

Koordinat: 2D1G1D5F

Areal (ha): 1,0

Naturtyp: Öppen hagmark

Vegetationstyper:
Torräng av hällmarkstyp
Torräng av örtrik ängshavretyp

Allmän beskrivning: Brant sluttning mot VNV ned mot Örupsåns dalgång. Betesmarken omges av åker. Längst upp i sluttningen står en liten tall- och björkdunge. Objektet är helt öppet med undantag av några enstaka buskage av hagtorn och lövföryngring.

Vegetation: Huvudsakligen torräng av ängshavretyp med riklig förekomst av backsippa, backsilja och backnejlika samt med inslag av t.ex jordtistel, brudbröd, rödklint, blodnäva, prästkrage, tjärblomster, puktörne, fältvädd och ståndS.

Hävd: Objektet är välhävdat genom bete med nöt och häst.

Markhistoria: Ekonomiska kartan från 1934 anger öppen betesmark.

Ingrepp, påverkan: Saknas.

Befintliga planer och skydd: Objektet ingår i områden som är av riksintresse för naturvård och kulturminnesvård, område NL 44a respektive KL 9. Objektet ingår även i ett område som är upptaget i länets naturvårdsplan, område nr 23 (föreslaget landskapsbildsskydd).

Dokumentation: Saknas.

Omdöme: En liten betesmark med lång hävdkontinuitet och en betespräglad flora som saknar spår av kvävepåverkan.

Urvalskriterier: B, A1

2D1h Kverrestad

Utdrag ur topografiska kartan

2D Tomelilla SO

Skala 1:50 000

0 500 1000 1500 m

N

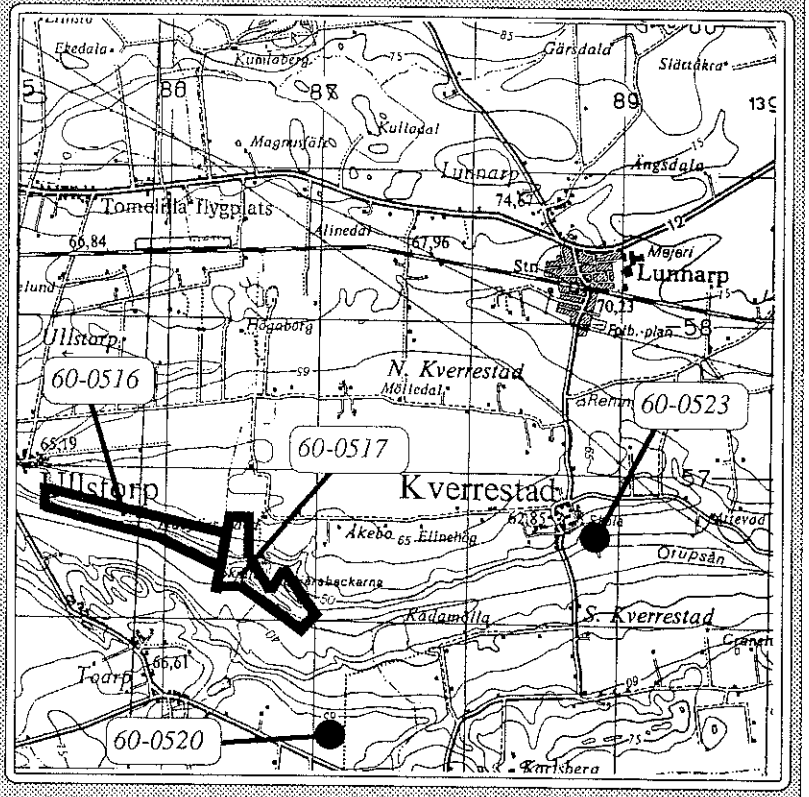

Obj. nr	Obj. namn	Naturtyp	Värde-klass	Areal (ha)	Övrigt
60-0516	Hässlet	Annan öppen utmark	2	15,3	
60-0517	Hobjärsbackarna	Annan öppen utmark	1	11,0	
60-0520	Ullstorpskärret	Öppen hagmark	1	6,6	
60-0523	Kverrestad	Öppen hagmark	2	1,0	

Objekt nummer: 60-0516

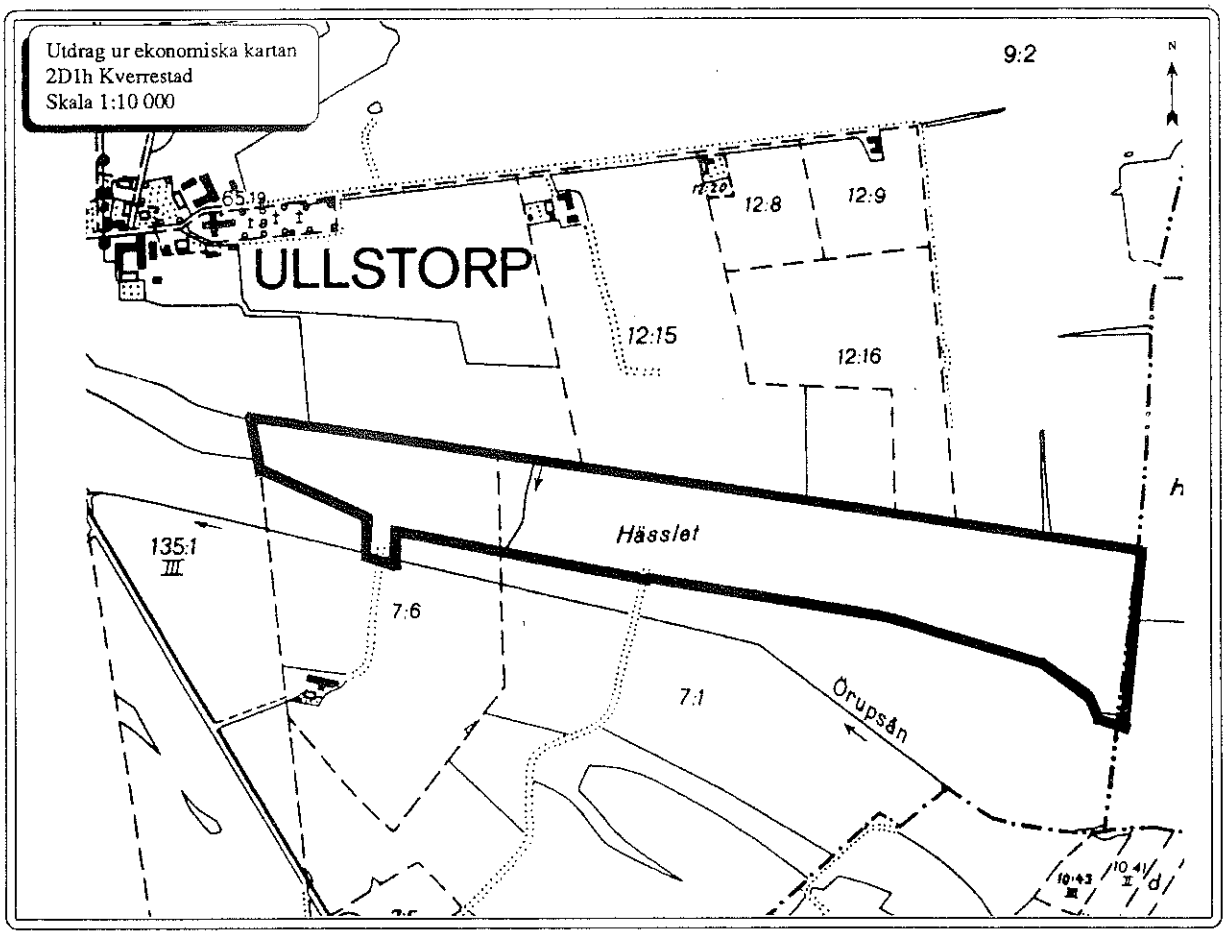

Värdeklass: 2 **Objektnamn:** Hässlet **Socken:** Ullstorp **Inventeringsdatum:** 89-07-18

Inventerare: KAO **Naturgeografisk region:** 7 **Koordinat:** 2D1H1A5J **Areal (ha):** 15,3

Naturtyp: Annan öppen utmark

Vegetationstyper: Torräng av fårsvingeltyp
Torräng av örtrik ängshavretyp
Friskäng av rödventyp
Fuktäng av tuvtåteltyp

Allmän beskrivning: Objektet är beläget norr om Örupsån, i den branta sluttningen mellan platån och dalbottnen. Dalgången är en erosionsdal som formades i samband med isavsmältningen. Nivåskillnaden mellan platån och dalbottnen är här 15 - 20 meter. Backen har fått sitt namn av den hasseldominerade "skog" som växer i sluttningen, i objektets västra del. Här finns också ett stort inslag av sötkörsbär och hagtorn, samt spridda exemplar av vildapel, ek, alm och sötapel. Utanför skogen finns bland annat nypon och slån, bitvis i ganska täta buskage. Denna del är under igenväxning. Karakteristiska är de många hagtornsträden, som vittnar om att sluttningen har betats under en längre tid.

Vegetation: På de öppna sluttningarna finns en mycket artrik rödvenäng med ett stort inslag av torrängsvegetation. På våren blommar rikligt med gullviva, mandelblom och St Pers nycklar. Andra karakteristiska arter som blommar lite senare är t.ex brudbröd. blodnäva, solvända, gulmåra, darrgräs, kungsmynta, kråkvicker, käringtand, rödkämpar och gräsStjärnblomma. I artlistan från objektet finns även ängshavre, småborre, backvicker, rödklint, jordtistel och puktörne. Objektets västligaste del, över och framför allt nedanför slänten, är kvävepåverkad med en trivial vegetation (t,ex hundäxing, engelskt rajgräs, timotej och ängssyra).

Hävd: Betestrycket i själva slänten är något för lågt med viss lövföryngring som följd. Delar av hasselskogen är kraftigt igenväxt. I övrigt är betestrycket bra. Objektet betas med nöt och häst.

Markhistoria: Ekonomiska kartan från 1934 anger öppen betesmark för hela området med undantag för Hässlet i väster. På Skånska Rekognosceringskartan (1812 - 20) är hela objektet öppet och ån har här sitt ursprungliga lopp. Övrigt kartmaterial från 1700- och 1800-talet anger öppen mark. I Lunds stifts landebok från 1569 omtalas ett "hesle", som kan härledas till objektets hasselbevuxna sluttning. Även i senare källor omtalas ett hässle i Ullstorps socken. I en handskrift "Kristianstad län 1762. En ekonomisk - topografisk beskrivning" (Wallin, 1981) står det: "Skog ingen. Men på en däld ut till åen i Ullstorps wång finns en stor dehl av ek och hasle purror. Deras toppar årligen afbites af creaturen" Betestrycket var med säkerhet betydligt högre än idag.

Ingrepp, påverkan: Ovan- och nedanför backarna är vegetationen tydligt kvävepåverkad. Även i branterna finns mindre inslag av t.ex hundäxing och engelskt rajgräs.

Befintliga planer och skydd: Objektet ingår i områden som är av riksintresse för naturvård, område NL 44b. Objektet är föreslaget som naturreservat i länets naturvårdsplan, område nr 22. Objektet berörs av ett NOLA-avtal och finns med i länets åtgärdsprogram för landskapsvård.

Dokumentation:
Ekologgruppen, (1984): Ullstorpsdalen - en naturinventering. Länsstyrelsen i Kristianstads län.
Wallin, C. (1981): Kristianstads län 1762. En ekonomisk - topografisk beskrivning. Bearbetad handskrift av okänd ursprungsförfattare. 153 pp.

Omdöme: Delar av objektet har en rik och varierad torrängsflora med flera skyddsvärda arter. Hävdkontiniteten är lång. Objektet utgör ett viktigt inslag i det av åkermarker präglade landskapet.

Urvalskriterier: B, A2

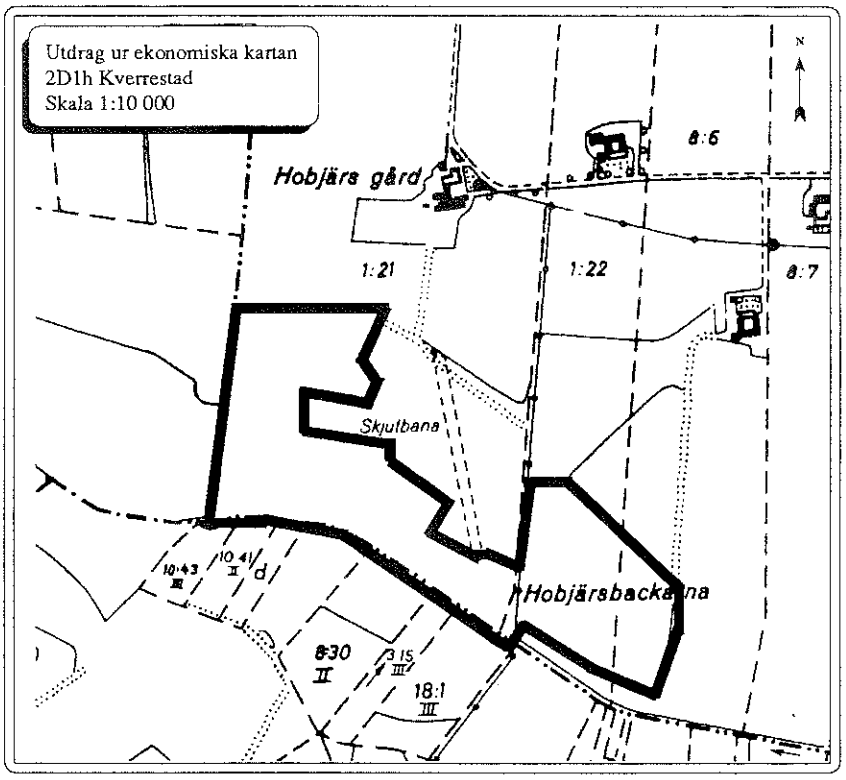

Objekt nummer: 60-0517

Värdeklass: 1

Objektnamn: Hobjärsbackarna

Socken: Övraby

Inventeringsdatum: 89-07-17

Inventerare: KAO

Naturgeografisk region: 7

Koordinat: 2D1H1B1H

Areal (ha): 11,0

Naturtyp: Annan öppen utmark

Vegetationstyper:
Torräng av fårsvingeltyp
Torräng av örtrik ängshavretyp

Allmän beskrivning: Öster om Hässlets sluttningar (objekt nr 60-516) ligger några väl avgränsade kullar som kallas Hobjärsbackarna. Kullarna utgöres av diabas. Objektet är öppet med enstaka, solitära almar. I buskskiktet finns spridda exemplar av hagtorn och nypon. Bitvis är buskagen ganska täta, främst hasselbuskagen.

Vegetation: På backarna finns en mycket fin torrängsflora med riklig förekomst av brudbröd, jordtistel, fältvädd, backsippa och backsilja. Andra arter som är vanliga är ängshavre, darrgräs, gullviva, daggkåpor, rödkämpar, solvända, jungfrulin, gulmåra samt fläckvis även puktörne, blodnäva och åkerkulla. Inom objektet finns mindre partier med tuvtåtelfuktäng med inslag av bland annat ängsbräsma, humleblomster och smörboll. På krönet av den norra Hobjärsbacken, samt nedanom backarna är vegetationen tydligt kvävepåverkad och trivial.

Hävd: Objektet är välhävdat genom bete med nöt och häst.

Markhistoria: Ekonomiska kartan från 1934 anger öppen betesmark. Ett mindre parti i öster, nedanför den norra Hobjärsbacken, är åklermark.

Ingrepp, påverkan: En viss kvävepåverkan kan spåras i vegetationen i sänkorna och på kullarnas platåer.

Befintliga planer och skydd: Objektet ingår i områden som är av riksintresse för naturvård, område NL 44b. Objektet är föreslaget som naturreservat i länets naturvårdsplan, område nr 22. Objektet berörs av ett NOLA-avtal och finns med i länets åtgärdsprogram för landskapsvård.

Dokumentation: Ekologgruppen, (1984): Ullstorpsdalen - en naturinventering. Länsstyrelsen i Kristianstads län. Wallin, C. (1981): Kristianstads län 1762. En ekonomisk - topografisk beskrivning. Bearbetad handskrift av okänd ursprungsförfattare. 153 pp.

Omdöme: Välhävdade betesmarker med lång hävdkontinuitet och med en i huvudsak ej kvävepåverkad vegetation med flera skyddsvärda vegetationstyper och kärlväxtarter.

Urvalskriterier: A1, B och C.

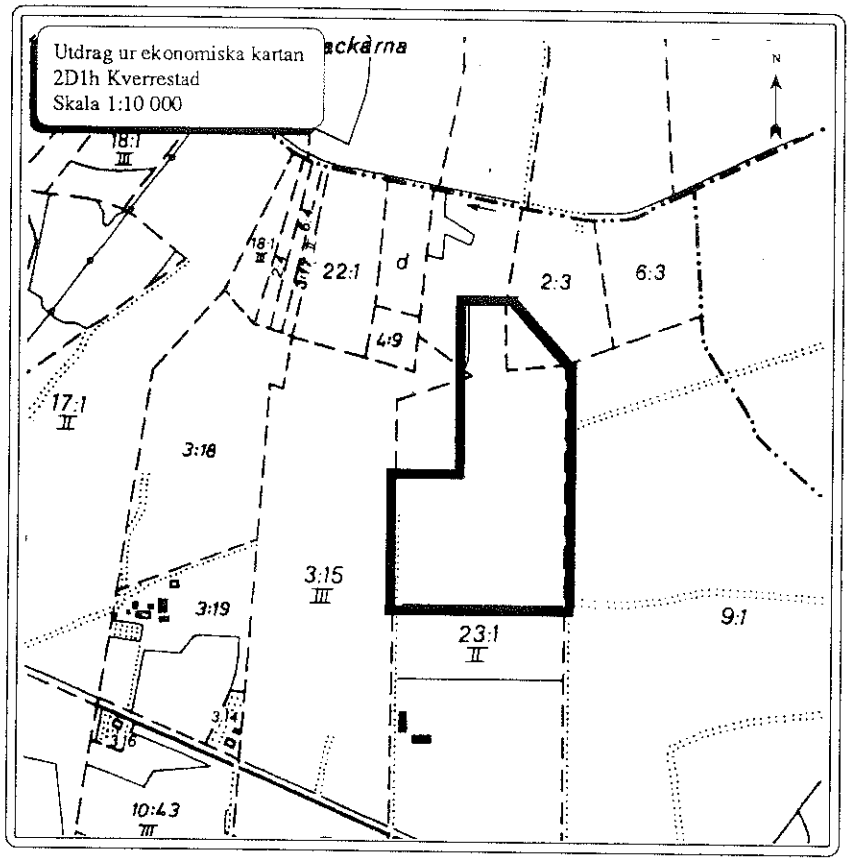

Objekt nummer: 60-0520

Värdeklass: 1

Objektnamn: Ullstorpskärret

Socken: Ullstorp

Inventeringsdatum: 89-07-17

Inventerare: KAO

Naturgeografisk region: 7

Koordinat: 2D1H0C5B

Areal (ha): 6,6

Naturtyp: Öppen hagmark

Vegetationstyper:
Torräng av fårsvingeltyp
Torräng av örtrik ängshavretyp
Fuktäng av tuvtåteltyp
Fuktäng av högörttyp
Fuktäng av kalktyp
Öppet sumpkärr - extremrikkärr

Allmän beskrivning: Svagt sluttande betesmark i Örupsåns dalgång. I objektets norra del finns några mindre diabaskullar. Objektet är öppet med enstaka solitära björkar och viss lövföryngring. I den nordöstra delen finns några hagtornsbuskage.

Vegetation: I objektets sydöstra del finns ett parti på ca 4 ha med rikkärr och kalkfuktängar. Här växer majviva, tätört, slåtterblomma, vildlin, näbbstarr, slankstarr och kärrjohannesört. Vidare förekommer ängsnycklar och jungfru Marie nycklar. På diabaskullarna finns torrängsvegetation med arter som t.ex gulmåra, brudbröd, backsippa, getväppling, ängshavre, käringtand, puktörne, ängsskallra, solvända, stor blåklocka, liten blåklocka, bockrot och backsilja.

Hävd: Objektet är i stort sett välhävdat genom bete med nöt. Kärrpartiet är dock svagt hävdat och älgört har en stor utbredning i omgivningarna.

Markhistoria: Ekonomiska kartan från 1934 anger öppen betesmark.

Ingrepp, påverkan: En viss kvävepåverkan kan spåras på de torrare partierna, dock ej på diabaskullarna.

Befintliga planer och skydd: Objektet ingår i områden som är av riksintresse för naturvård, område NL 44b. Objektet är upptaget i länets naturvårdsplan, område nr 23 (föreslaget landskapsbilddskydd). Objektet berörs av ett NOLA-avtal och finns med i länets åtgärdsprogram för landskapsvård.

Dokumentation: Ekologgruppen, (1984): Ullstorpsdalen - en naturinventering. Länsstyrelsen i Kristianstads län.

Omdöme: Välhävdade betesmarker med lång hävdkontinuitet och med en i huvudsak ej kvävepåverkad vegetation med flera skyddsvärda vegetationstyper.

Urvalskriterier: A1, B och C.

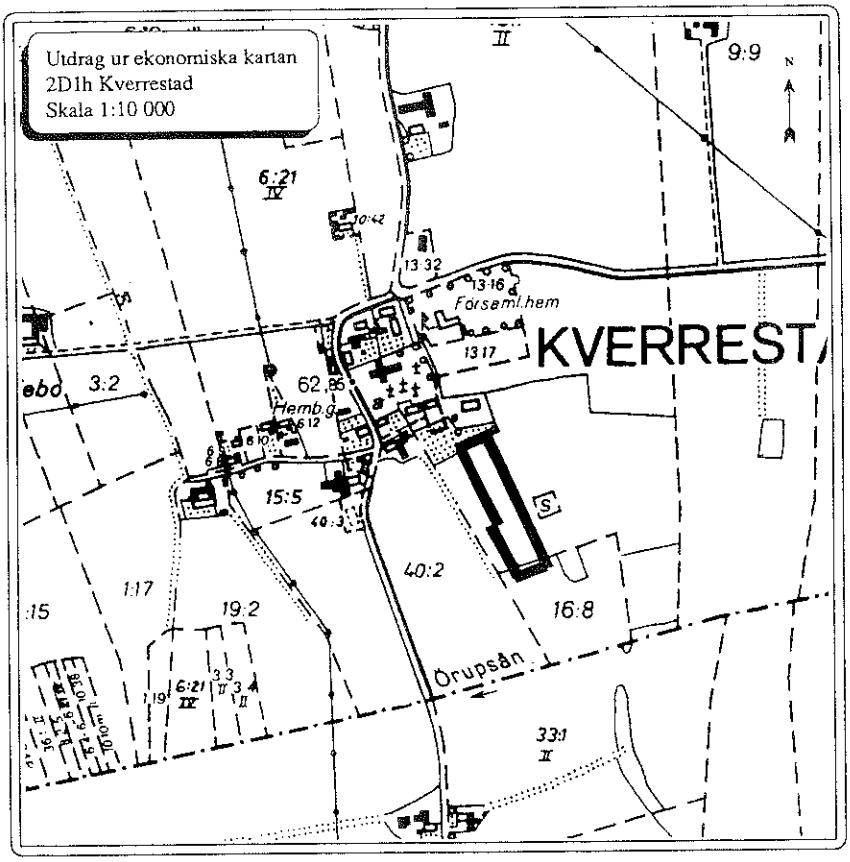

Objekt nummer: 60-0523

Värdeklass: 2

Objektnamn: Kverrestad

Socken: Kverrestad

Inventeringsdatum: 89-07-17

Inventerare: KAO

Naturgeografisk region: 7

Koordinat: 2D1H1D5I

Areal (ha): 1,0

Naturtyp: Öppen hagmark

Vegetationstyper:
Torräng av hällmarkstyp
Torräng av örtrik ängshavretyp

Allmän beskrivning: Smal åsrygg i ett mjukt böljande åkerlandskap. Åsryggen ingår i en större betesmark som huvudsakligen domineras av gamla åkrar. Träd- och buskskikt saknas.

Vegetation: Mycket fin torräng med riklig förekomst av backsippa, backnejlika, backsilja, bockrot och jordtistel. Här växer även rödklint, väddklint, prästkrage, puktörne, getväppling och backtimjan.

Hävd: Objektet är välhävdat.

Markhistoria: Ekonomiska kartan från 1934 anger öppen betesmark.

Ingrepp, påverkan: Saknas.

Befintliga planer och skydd: Saknas.

Dokumentation: Saknas.

Omdöme: Vacker åsrygg med värdefulla vegetationstyper som ej är kvävepåverkade. Objektet har troligen lång hävdkontinuitet.

Urvalskriterier: B och A1.

2D0g Stora Köpinge

Utdrag ur topografiska kartan

2D Tomelilla SO

Skala 1:50 000

0 500 1000 1500 m



Obj. nr	Obj. namn	Naturtyp	Värde-klass	Areal (ha)	Övrigt
60-0502	Skoghuset	Annan hagmark	4	5,5	Se 2D1g
60-0532	Klintelid	Öppen hagmark	3	2,8	

ÄNGS- OCH HAGMARKER I KRISTIANSTADS LÄN

Bilaga J

Kommunrapport Åstorp



LÄNSSTYRELSEN I KRISTIANSTADS LÄN 1993

Bilaga J

ÅSTORPS KOMMUN

Översiktskarta

Skala 1:250 000

N

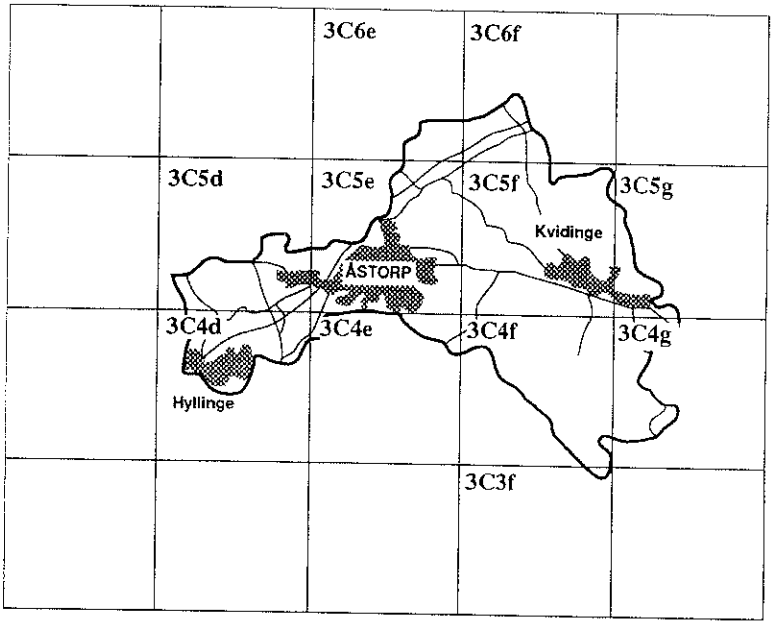

Större väg

Tätort

Rutnätet visar bladindelningen av ekonomiska kartan samt beteckningen på respektive kartblad.

Kartblad		Sida
3C6e Starby	Inga objekt	
3C6f Källna	Inga objekt	
3C5d Ormastorp	Inga objekt	
3C5e Åstorp		5
3C5f Kvidinge	Inga objekt	
3C5g Klippan	Inga objekt	
3C4d Hyllinge	Inga objekt	
3C4e Vrams Gunnarstorp	Inga objekt	
3C4f Maglaby		6
3C4g V Sönnarslöv	Inga objekt	
3C3f Åvarp	Inga objekt	

Tryck: Länsstyrelsen i Kristianstads län
Tryckort: Kristianstad
Upplaga: 100
År: 1993

Allmänt kartmaterial från Lantmäteriet. Medgivande LO 93105. Godkänd från sekretessynpunkt för spridning. Lantmäteriverket 1993-06-21.

Samtliga klass 1-, 2-, 3- och 4 objekt i Åstorps kommun

Objekt-nummer	Objektnamn	Klass	Naturtyp	Areal	Församling	Topogr. kartblad	Ekonomiska kartblad	Koordinat	Natur-geogr. region	Urvals-Kriterier
67-0009.	Tommarp	3	Annan hagmark	2,9	Kvidinge	3CSO	3C4f	3C4F1E2C	7	*
67-0021.	Åstorp 1	3	Enefälad	3,3	Björnekulla	3CNV	3C5e	3C5E1D1D	7	*
67-0026.	Åstorp 2	3	Öppen hagmark	1,0	Björnekulla	3CNV	3C5e	3C5E0D3E	7	*

Arealer i ha och antal objekt fördelat på värdeklasser

Klass	1	2	3	4	*Totalt*
Antal objekt	0	0	3	0	*3*
Areal (ha)	0	0	7,2	0	*7,2*
Areal/Objekt	0	0	2,4	0	*2,4*

Arealer i ha fördelat på naturtyper och värdeklasser

Naturbetesmarker

	Annan hagmark	Enefälad	Öppen hagmark
Klass 1	0,0	0,0	0,0
Klass 2	0,0	0,0	0,0
Klass 3	2,9	3,3	1,0
Klass 4	0,0	0,0	0,0
Summa	*2,9*	*3,3*	*1,0*

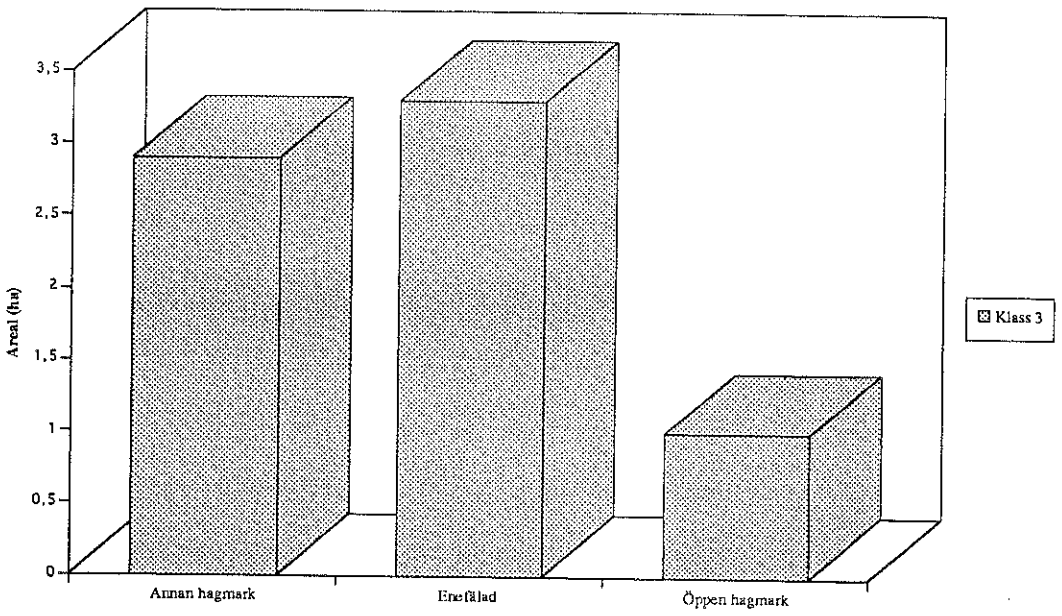

Objektens geografiska läge i Åstorps kommun

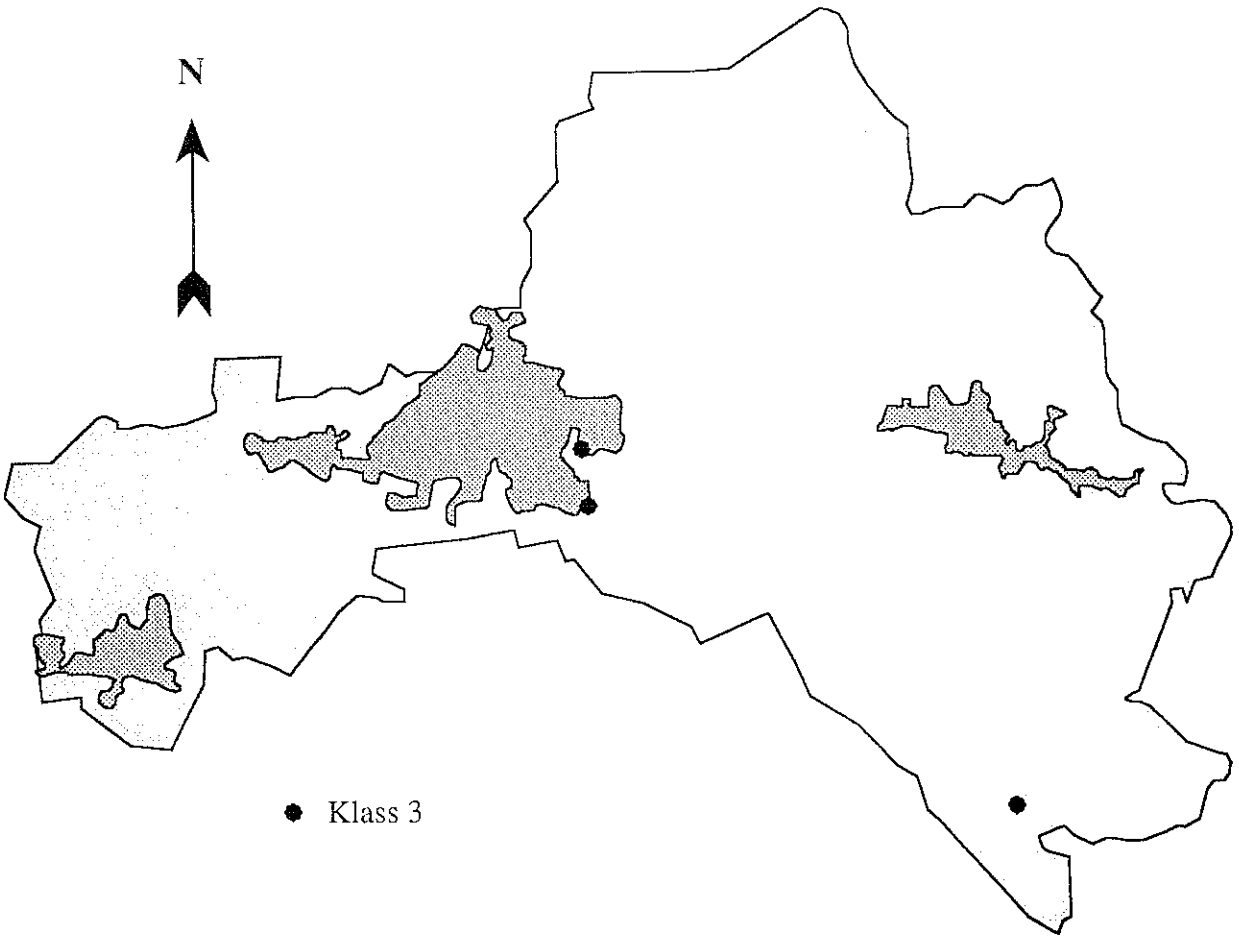

3C5e Åstorp

Utdrag ur topografiska kartan

3C Helsingborg NV

Skala 1:50 000

0 500 1000 1500 m

N

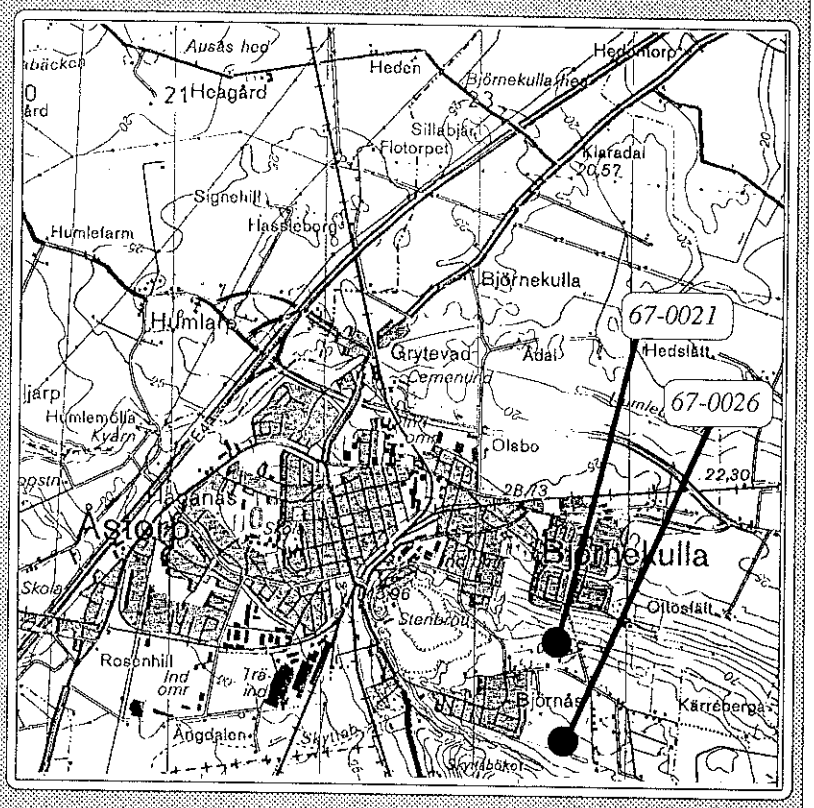

Obj. nr	Obj. namn	Naturtyp	Värde-klass	Areal (ha)	Övrigt
67-0021	Åstorp 1	Enefälad	3	3,3	
67-0026	Åstorp 2	Öppen hagmark	3	1,0	

3C4f Maglaby

Utdrag ur topografiska kartan

3C Helsingborg SO

Skala 1:50 000

0 500 1000 1500 m

N

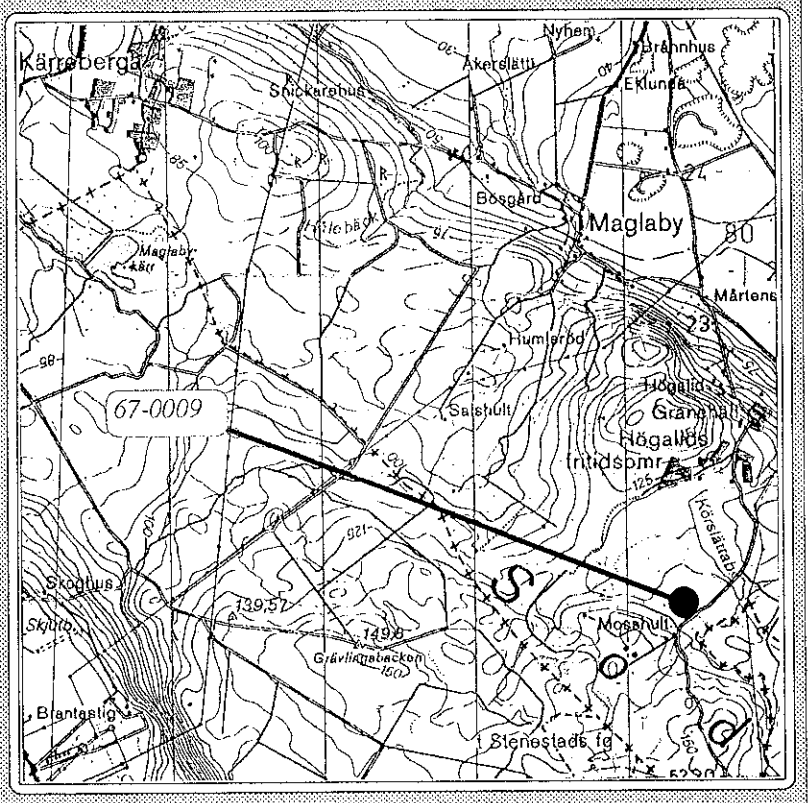

Obj. nr	Obj. namn	Naturtyp	Värde-klass	Areal (ha)	Övrigt
67-0009	Tommarp	Annan hagmark	3	2,9	

ÄNGS- OCH HAGMARKER I KRISTIANSTADS LÄN

Bilaga K

Kommunrapport Ängelholm



LÄNSSTYRELSEN I KRISTIANSTADS LÄN 1993

Bilaga K

ÄNGELHOLMS KOMMUN

Översiktskarta

Skala 1:250 000

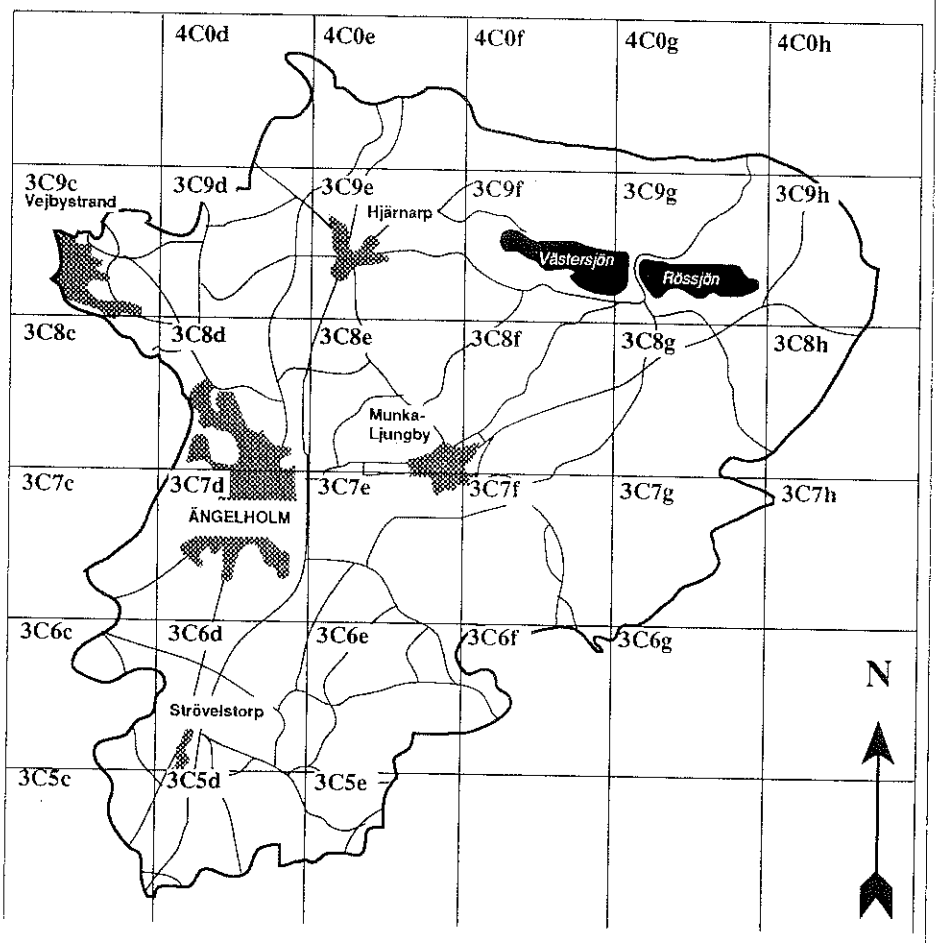

Större väg

Tätort

Insjö

Rutnätet visar bladindelningen av ekonomiska kartan samt beteckningen på respektive kartblad.

Kartblad		Sida
4C0d Förslöv		5
4C0e Simontorp		7
4C0f Högalteknall		8
4C0g Yllevad		10
4C0h Stackarp		11
3C9c Vejbystrand	Inga objekt	
3C9d Ängeltofta	Inga objekt	
3C9e Hjärnarp		12
3C9f Västersjön		13
3C9g Rössjöholm		14
3C9h Stavershult		15
3C8c Skepparkroken	Inga objekt	
3C8d Skälderviken		17
3C8e Tåstarp		18
3C8f Röglan		19
3C8g Bassholma		20

Kartblad		Sida
3C8h Ramnekärr		21
3C7c Vegeholm	Inga objekt	
3C7d Ängelholm	Inga objekt	
3C7e Höja	Inga objekt	
3C7f Össjö		22
3C7g Brekille		23
3C7h Rya	Inga objekt	
3C6c Rögle	Inga objekt	
3C6d Ausås	Inga objekt	
3C6e Starby	Inga objekt	
3C6f Källna	Inga objekt	
3C6g Ö Ljungby	Inga objekt	
3C5c Kattarp	Inga objekt	
3C5d Ormastorp	Inga objekt	
3C5e Åstorp	Inga objekt	

Tryck: Länsstyrelsen i Kristianstads län
Tryckort: Kristianstad
Upplaga: 100
År: 1993

Allmänt kartmaterial från Lantmäteriet. Medgivande LO 93105. Godkänd från sekretessynpunkt för spridning. Lantmäteriverket 1993-06-21.

Samtliga klass 1-, 2-, 3- och 4 objekt i Ängelholms kommun

Objekt-nummer	Objektnamn	Klass	Naturtyp	Areal	Församling	Topogr. kartblad	Ekonomiska kartblad	Koordinat	Natur-geogr. region	Urvals-Kriterier
82-0003.	Stavershult 1	3	Annan hagmark	1,2	Tåssjö	3CNO	3C9h	3C9H4B5C	8	*
82-0008.	Stavershult 2	4	Annan hagmark	0,5	Tåssjö	3CNO	3C9h	3C9H3A8G	8	*
82-0024.	Lärkholm 1	2	Betad skog	18,6	Tåssjö	3CNO	3C9h	3C9H0B6I	8	A2, B
82-0025.	Lärkholm 2	3	Öppen hagmark	4,6	Tåssjö	3CNO	3C9h	3C9H0C2C	8	*
82-0041.	Ekeröd 1	3	Annan hagmark	3,8	Tåssjö	3CNO	3C8h	3C8H3B4I	8	*
82-0045.	Bassholma 7	4	Annan hagmark	4,5	Tåssjö	3CNO	3C8g, 3C8h	3C8G3E5J	8	*
82-0047.	Ekeröd 2	3	Öppen hagmark	3,3	Tåssjö	3CNO	3C8h	3C8H3C0A	8	*
82-0049.	Bassholma 8	3	Öppen hagmark	2,7	Tåssjö	3CNO	3C8h	3C8H1A9G	8	*
82-0050.	Bassholma 9	3	Annan hagmark	1,0	Tåssjö	3CNO	3C8h	3C8H1A5G	8	*
82-0054.	Bassholma 4	4	Annan hagmark	1,6	Tåssjö	3CNO	3C8g	3C8G2E4D	8	*
82-0055.	Bassholma 5	3	Öppen hagmark	7,5	Tåssjö	3CNO	3C8g, 3C8h	3C8G2E0I	8	*
82-0056.	Bassholma 6	4	Annan hagmark	3,0	Tåssjö	3CNO	3C8g	3C8G1E1D	8	*
82-0071.	Fiskaretorpet	3	Öppen hagmark	1,8	Össjö	3CNO	3C7g	3C7G2C3F	8	*
82-0075.	Esbjörnabygget	3	Hackslått	1,4	Tåssjö	4CSO	4C0h	4C0H0A3G	8	*
82-0132.	Övremölla	3	Öppen hagmark	11,5	Össjö	3CNO	3C7f	3C7F0C3J	8	*
82-0139.	Tranehus	4	Öppen hagmark	1,2	Össjö	3CNO	3C7g	3C7G4A9G	8	*
82-0143.	Långhult 1	4	Annan hagmark	1,1	Tåssjö	3CNO	3C9g	3C9G4B8E	8	*
82-0147.	Snoggarp 2	4	Annan hagmark	4,3	Tåssjö	3CNO	3C9g	3 C9G4C7C	8	*
82-0152.	Långhult 2	3	Öppen hagmark	1,4	Tåssjö	3CNO	3C9g	3C9G4A7J	8	*
82-0153.	Brogård	3	Öppen hagmark	5,5	Tåssjö	3CNO	3C9g	3C9G1A9G	8	*
82-0156.	Snoggarp 1	3	Annan hagmark	1,4	Tåssjö	4CSO	4C0g	4C0G0C1E	8	*
82-0160.	Ramnekulla	3	Öppen hagmark	1,0	Tåssjö	3NO	3C8g	3C8G3B5E	8	*
82-0161.	Hästhagen 1	3	Annan hagmark	11,0	Tåssjö	3CNO	3C8g	3C8G3A0J	8	*
82-0163.	Hästhagen 2	4	Annan hagmark	0,4	Tåssjö	3CNO	3C8g	3C8G2B8A	8	*
82-0164.	Hästhagen 3	4	Annan hagmark	2,2	Tåssjö	3CNO	3C8g	3C8G2A7I	8	*
82-0166.	Ramnasjö	4	Öppen hagmark	1,3	Tåssjö	3CNO	3C8g	3C8G2C3G	8	*
82-0169.	Bassholma 1	3	Öppen hagmark	3,1	Tåssjö	3CNO	3C8g	3C8G2D9D	8	*
82-0170.	Bassholma 2	4	Annan hagmark	0,5	Tåssjö	3CNO	3C8g	3C8G2D8G	8	*
82-0171.	Bassholma 3	4	Öppen hagmark	2,4	Tåssjö	3CNO	3C8g	3C8G3D2F	8	*
82-0178.	Aggarp	3	Öppen hagmark	5,0	Munka-Ljungby	3CNO	3C8g	3C8G1B6J	8	*
82-0180.	NO Lundshuset	4	Öppen hagmark	1,5	Tåsajö	3CNO	3C8g	3C8G1D4A	8	*
82-0193.	Åsbacka	3	Öppen hagmark	1,6	Hjärnarp	3CNV	3C9e	3C9E4B1A	7	*
82-0202.	Allegården	4	Annan hagmark	2,1	Hjärnarp	3CNV	3C9e	3C9E3C5A	8	*
82-0225.	Ugglehult	4	Öppen hagmark	3,5	Hjärnarp	3CNO	3C9f	3C9F3B3B	8	*
82-0234.	Ljungabolet 1	4	Öppen hagmark	0,5	Tåssjö	3CNO	3C9f	3C9F1B7H	8	*
82-0235.	Ljungabolet 2	4	Öppen hagmark	0,6	Tåssjö	3CNO	3C9f	3C9F1B5F	8	*
82-0251.	Åkersholm	3	Öppen hagmark	1,4	Barkåkra	3CNV	3C8d	3C8D2D1D	7	*
82-0265.	Tåstarp 1	3	Betad skog	5,0	Tåstarp	3CNV	3C8e, 3C8f	3C8E3E0J	7	*
82-0268.	Tåstarp 2	3	Öppen hagmark	3,7	Tåstarp	3CNV	3C8e	3C8E3D1I	7	*
82-0271.	Gånarp	4	Öppen hagmark	10,0	Tåstarp	3CNV	3C8e	3C8E4D7F	8	*
82-0319.	Mutarehultet	1	Öppen hagmark	39,0	Hjärnarp	4CSV	4C0d, 4C0e	4C0D3E4I	8	A1, B
82-0322.	Simontorp 1	4	Öppen hagmark	1,2	Hjärnarp	4CSV	4C0e	4C0E1D1B	8	*
82-0324.	Simontorp 2	4	Öppen hagmark	0,6	Hjärnarp	4CSV	4C0e	4C0E1B3E	8	*
82-0325.	Simontorp 3	3	Annan hagmark	2,1	Hjärnarp	4CSV	4C0e	4C0E1B1C	8	*
82-0330.	Hålebäckseröd 1	4	Öppen hagmark	1,7	Hjärnarp	4CSV	4C0e	4C0E0C7I	8	*
82-0332.	Hålebäckseröd 2	4	Öppen hagmark	3,8	Hjärnarp	4CSV	4C0e	4C0E1D1B	8	*
82-0333.	Hålebäckseröd 3	3	Annan hagmark	13,3	Hjärnarp	4CSV	4C0e	4C0E1D2G	8	*
82-0334.	Kägleån	3	Öppen hagmark	1,9	Hjärnarp	4CSV	4C0e	4C0E1C5H	8	*
82-0341.	N Nybygget	3	Öppen hagmark	5,2	Hjärnarp	4CSV	4C0e	4C0E0E5I	8	*
82-0350.	Faxeröd	2	Annan hagmark	7,5	Hjärnarp	4CSO	4C0f, 3C9f	4C0F0B2B	8	A2, B
82-0351.	Snäckebotorp	4	Annan hagmark	6,7	Tåssjö	3CNO	3C8h	3C8H4C8H	8	*

Arealer i ha och antal objekt fördelat på värdeklasser

Klass	1	2	3	4	*Totalt*
Antal objekt	1	2	25	23	*51*
Areal (ha)	39,0	26,1	101,4	55,2	*221,7*
Areal/Objekt	39,0	13,1	4,1	2,4	*4,3*

Arealer i ha fördelat på naturtyper och värdeklasser

	Naturbetesmarker			*Ängar*
	Annan hagmark	Betad skog	Öppen hagmark	Hackslått
Klass 1	0,0	0,0	39,0	0,0
Klass 2	7,5	18,6	0,0	0,0
Klass 3	33,8	5,0	61,2	1,4
Klass 4	26,9	0,0	28,3	0,0
Summa	*68,2*	*23,6*	*128,5*	*1,4*

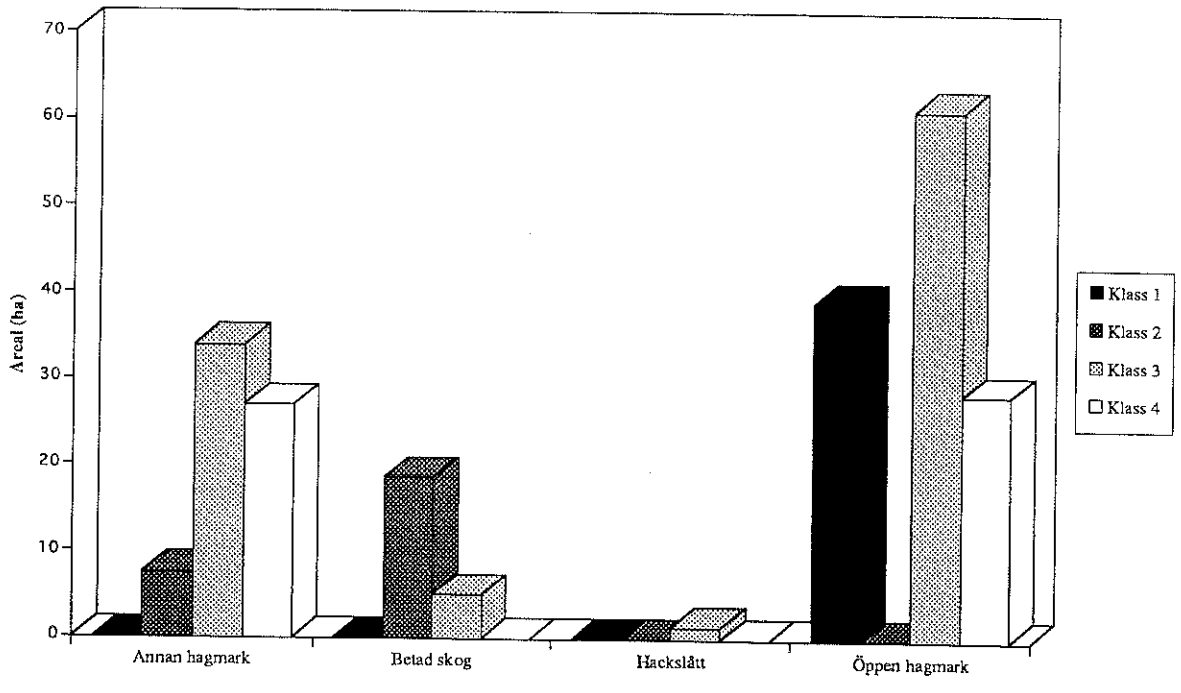

Objektens geografiska läge i Ängelholms kommun

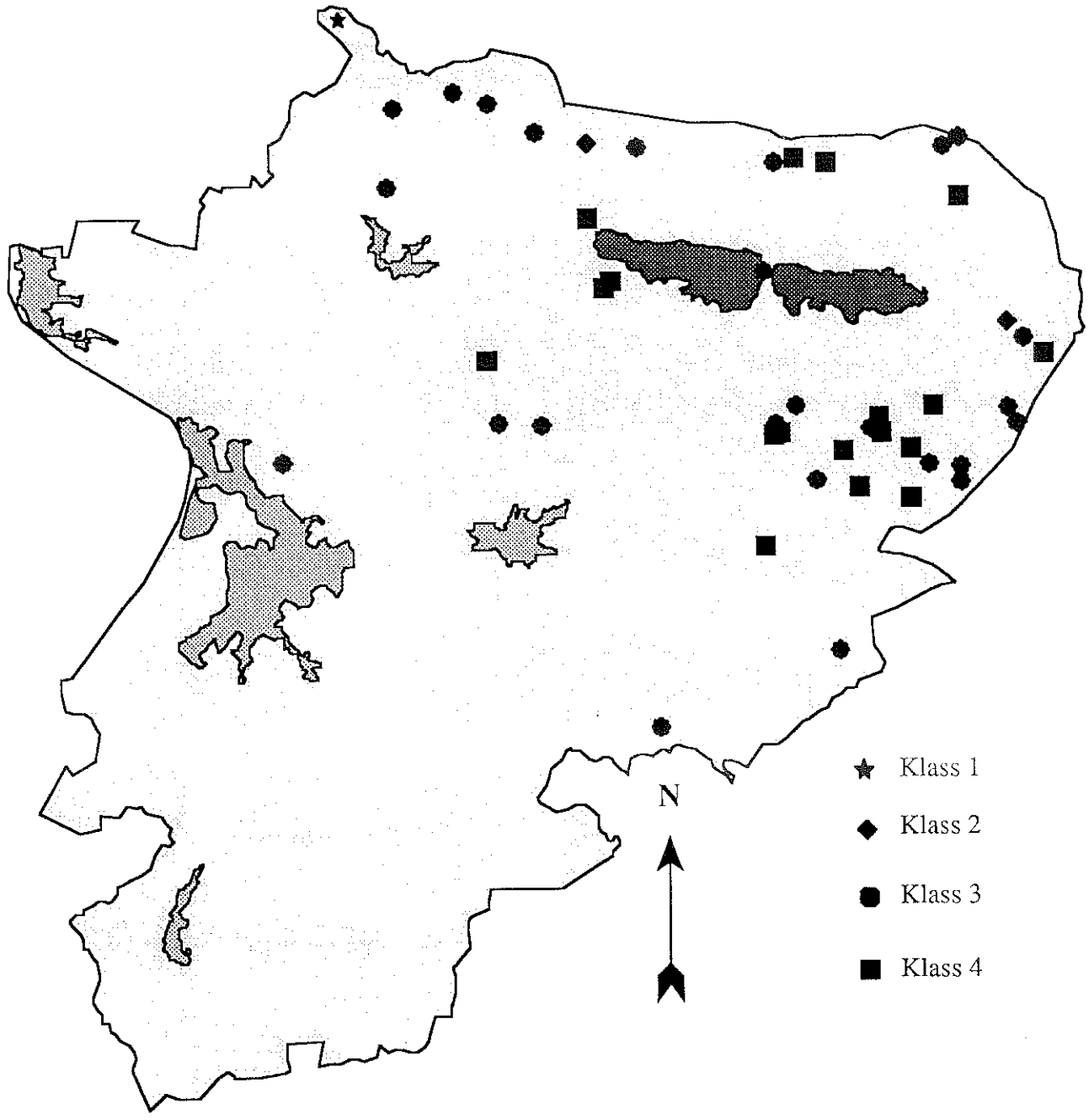

4C0d Förslöv

Utdrag ur topografiska kartan

4C Halmstad SV

Skala 1:50 000

0 500 1000 1500 m

N



Obj. nr	Obj. namn	Naturtyp	Värde-klass	Areal (ha)	Övrigt
82-0319	Mutarehultet	Öppen hagmark	1	39,0	Se även 4C0e

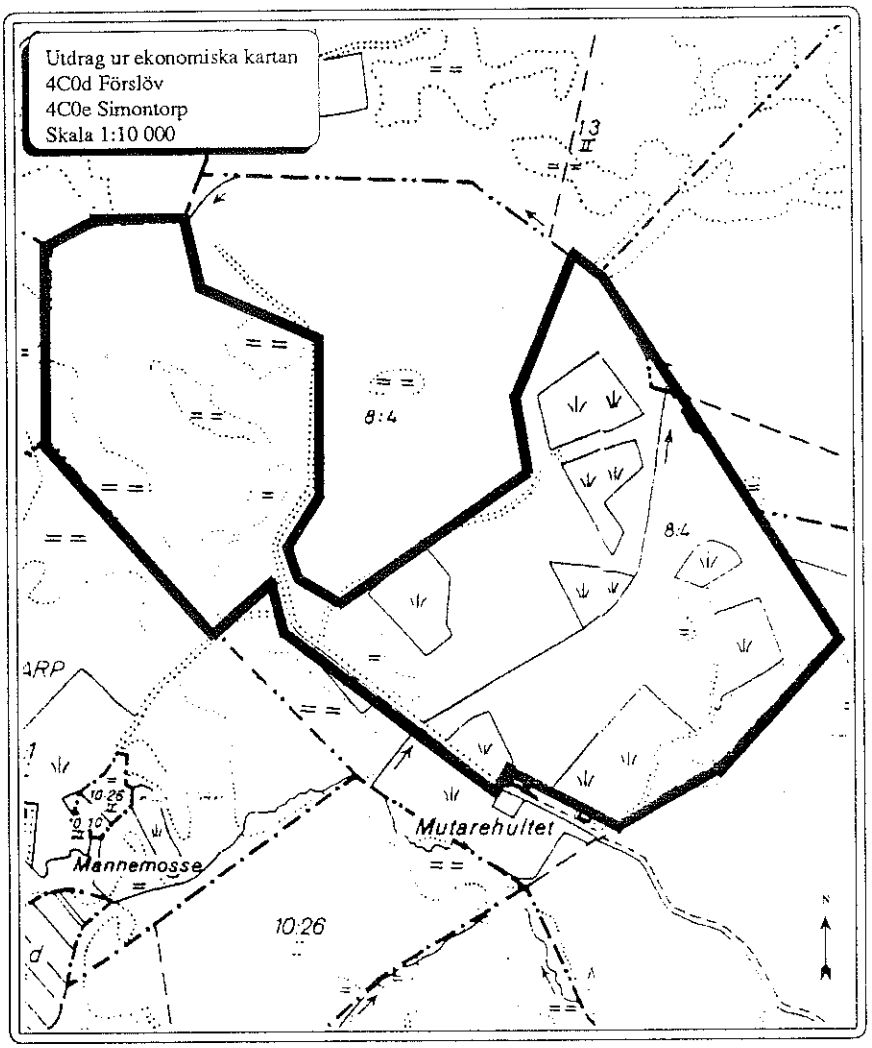

Objekt nr: 82-0319

Värdeklass: 1

Objektnamn: Mutarehultet

Socken: Hjärnarp

Inventeringsdatum: 89-08-18

Inventerare: KOL

Naturgeografisk region: 8

Koordinat: 4C0d3E4I

Areal (ha): 39,0

Naturtyp: Öppen hagmark

Vegetationstyper:
Rished av ljungtyp
Fuktig rished av pors-blåtåteltyp
Gräshed av rödventyp
Fuktäng av gräs-lågstarrtyp

Allmän beskrivning: Ett stort, välhävdat objekt med en i stort sett ej kvävepåverkad vegetation. I den nordvästra och sydöstra delen finns gamla åkrar insprängda. Trädskiktet utgöres av spridda granar, tallar och björkar. I buskskiktet dominerar en. Ett dike (rätad bäck) skär igenom objektet.

Vegetation: Hela den västra delen utgöres av ljunghedar med fuktinslag. Vid diket finns gräs-lågstarrängar. Vegetationen på den gamla åkermarken är mycket svagt kvävepåverkad. I artlistan finns bland annat slåttergubbe, knägräs, borsttåg, stenmåra, gökärt, höstfibbla, liten blåklocka, klockljung och tranbär.

Hävd: Området betas av nöt och hästar och är välhävdat.

Markhistoria: Den ekonomiska kartan från 1934 anger öppen betesmark. Ett del mindre partier i den sydöstra delen anges som åker. En sidvallsäng fanns där diket korsar objektets gräns i söder, strax VNV Mutarehultet.

Ingrepp, påverkan: Den gamla åkermarken visar svaga spår av kvävepåverkan.

Kulturhistoriska spår: Objektet omgärdas av stengärden.

Befintliga planer och skydd: Området är av riksintresse för friluftsliv (område FL 1). Objektet berörs av ett NOLA-avtal (nr 14).

Dokumentation: Saknas.

Omdöme: Ett stort, välhävdat objekt med lång hävdkontinuitet och en karakteristisk vegetation.

Urvalskriterier: A1, B

4C0e Simontorp

Utdrag ur topografiska kartan

4C Halmstad SV

Skala 1:50 000

0 500 1000 1500 m

N

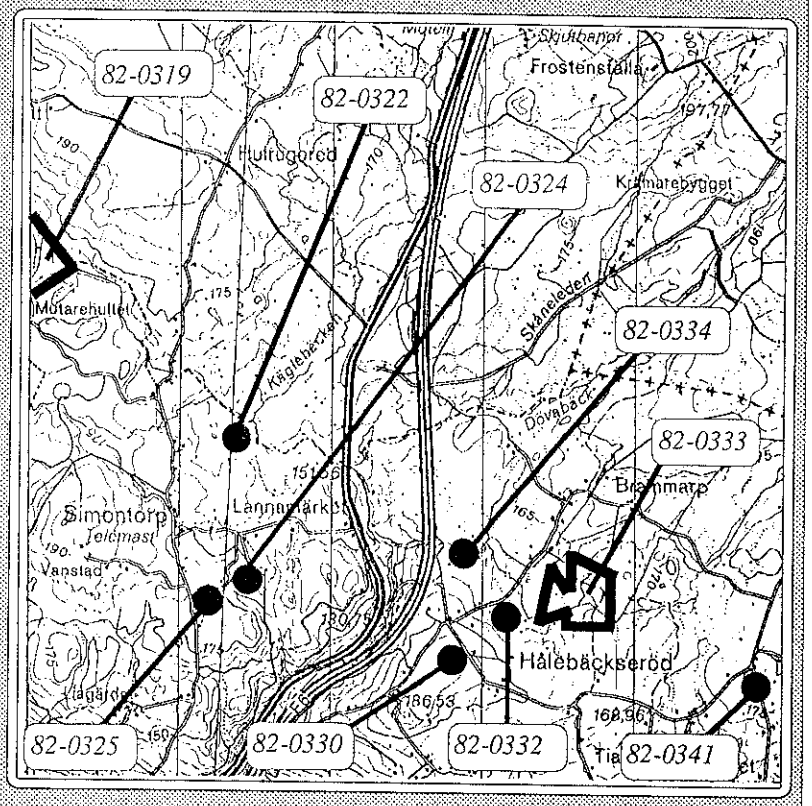

Obj. nr	Obj. namn	Naturtyp	Värde-klass	Areal (ha)	Övrigt
82-0319	Mutarehultet	Öppen hagmark	1	39,0	Se 4C0d
82-0322	Simontorp 1	Öppen hagmark	4	1,2	
82-0324	Simontorp 2	Öppen hagmark	4	0,6	
82-0325	Simontorp 3	Annan hagmark	3	2,1	
82-0330	Hålebäckseröd 1	Öppen hagmark	4	1,7	
82-0332	Hålebäckseröd 2	Öppen hagmark	4	3,8	
82-0333	Hålebäckseröd 3	Annan hagmark	3	13,3	
82-0334	Kägleån	Öppen hagmark	3	1,9	
82-0341	N Nybygget	Öppen hagmark	3	5,2	

4C0f Högalteknall

Utdrag ur topografiska kartan

4C Halmstad SO

Skala 1:50 000

0 500 1000 1500 m

N

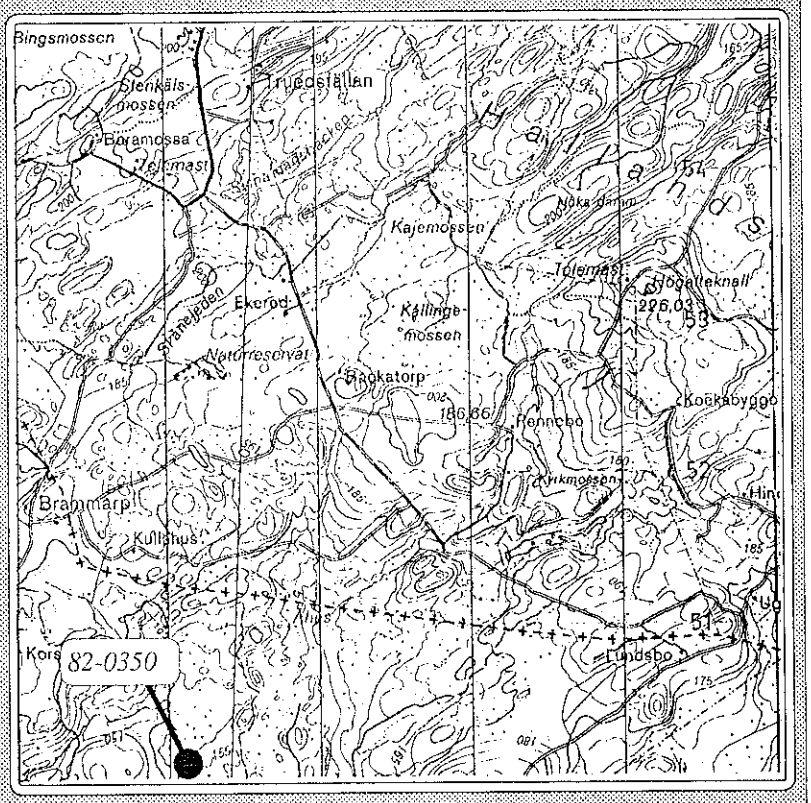

Obj. nr	Obj. namn	Naturtyp	Värde-klass	Areal (ha)	Övrigt
82-0350	Faxeröd	Annan hagmark	2	7,5	Se även 3C9f

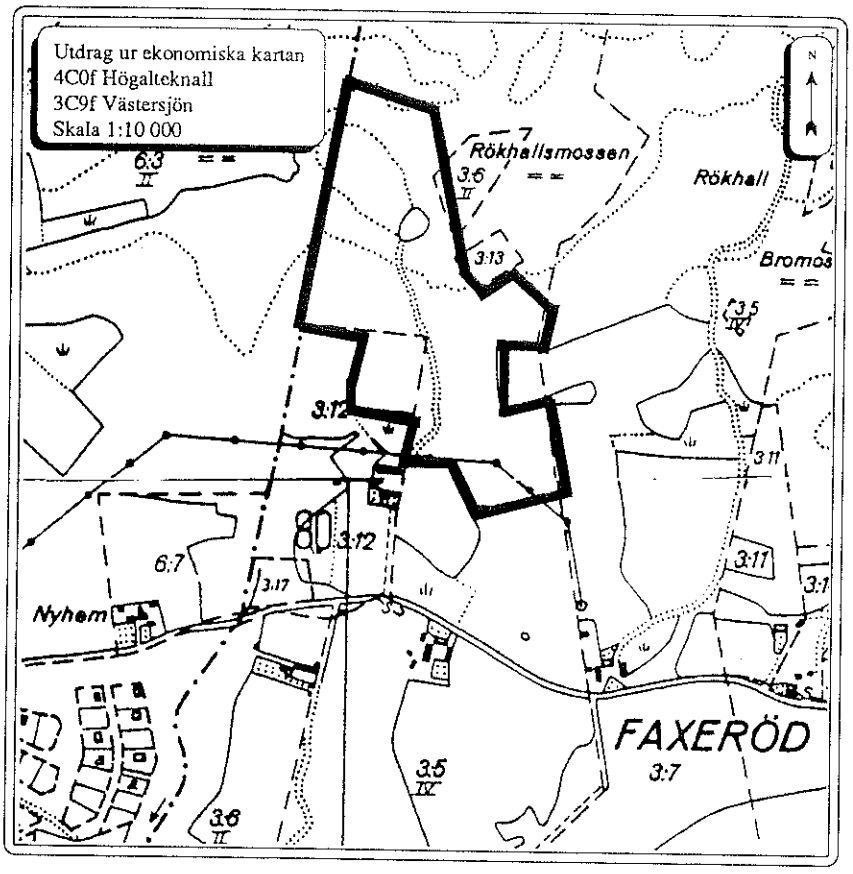

Objekt nummer: 82-0350

Värdeklass: 2

Objektnamn: Faxeröd

Socken: Hjärnarp

Inventeringsdatum: 89-08-30

Inventerare: KOL

Naturgeografisk region: 8

Koordinat: 4C0f0B2B

Areal (ha): 7,5

Naturtyp: Annan hagmark

Vegetationstyper:
Gräshed av rödventyp
Gräshed, fårsvingelvariant av rödventyp
Gräshed av staggtyp

Allmän beskrivning: Gles, betad björkhage. I den västra delen finns ett öppnare parti med en kvävepåverkad flora. I trädskiktet finns huvudsakligen björk med inslag av ek. Buskskiktet domineras av en och lövföryngring.

Vegetation: Inom objektet förekommer gräshed av rödventyp, gräshed, fårsvingelvariant av rödventyp samt gräshed av staggtyp. I artlistan finns bland annat stenmåra, kärrviol, knägräs, borsttåg, blåtåtel, klockljung och ängskovall.

Hävd: Området är tämligen välhävdat och betas med nöt.

Markhistoria: Den ekonomiska kartan från 1934 anger hårdvallsäng i den södra delen. I övrigt anges huvudsakligen lövskog, kärr samt mindre partier med barrskog (nodöstra delen) och betesmark (sydöstra delen) inom objektet.

Ingrepp, påverkan: Större delen av objektet är opåverkat av kvävegödselmedel. En viss påverkan syns på partier som tidigare troligen har varit uppodlade.

Befintliga planer och skydd: Området är av riksintresse för naturvård och friluftsliv (område NL 3d respektive FL 1). Objektet berörs av ett NOLA-avtal.

Dokumentation: Saknas.

Omdöme: Ett tämligen välhävdat objekt med vegetation som i stort sett ej är kvävepåverkad.

Urvalskriterier: A2, B

4C0g Yllevad

Utdrag ur topografiska kartan

4C Halmstad SO

Skala 1:50 000

0 500 1000 1500 m

N

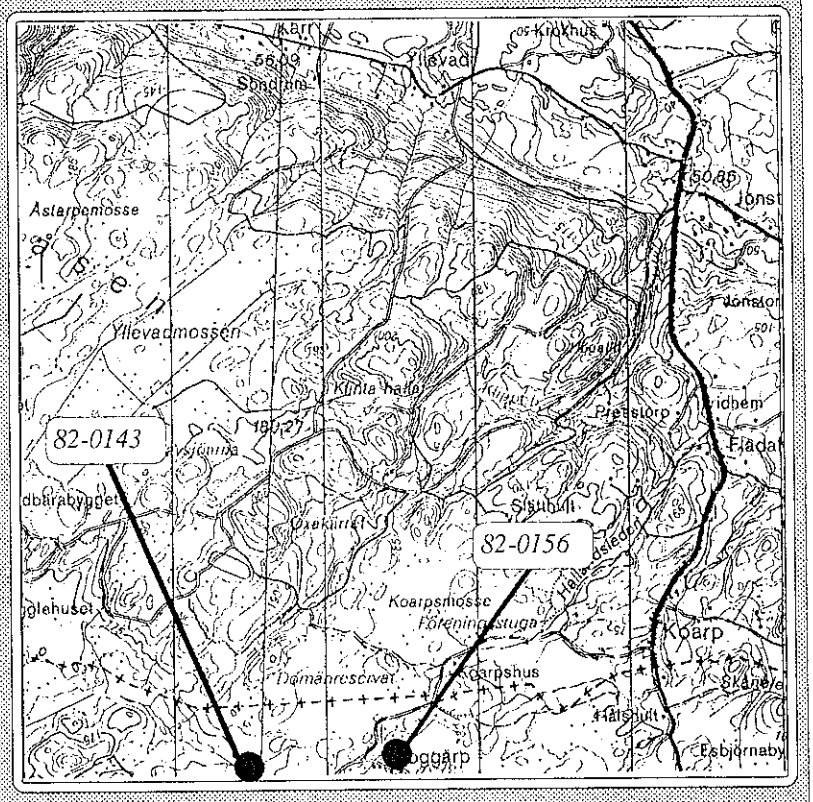

Obj. nr	Obj. namn	Naturtyp	Värde-klass	Areal (ha)	Övrigt
82-0143	Långhult 1	Annan hagmark	4	1,1	Se 3C9g
82-0156	Snoggarp 1	Annan hagmark	3	1,4	

4C0h Stackarp

Utdrag ur topografiska kartan

4C Halmstad SO

Skala 1:50 000

0 500 1000 1500 m

N

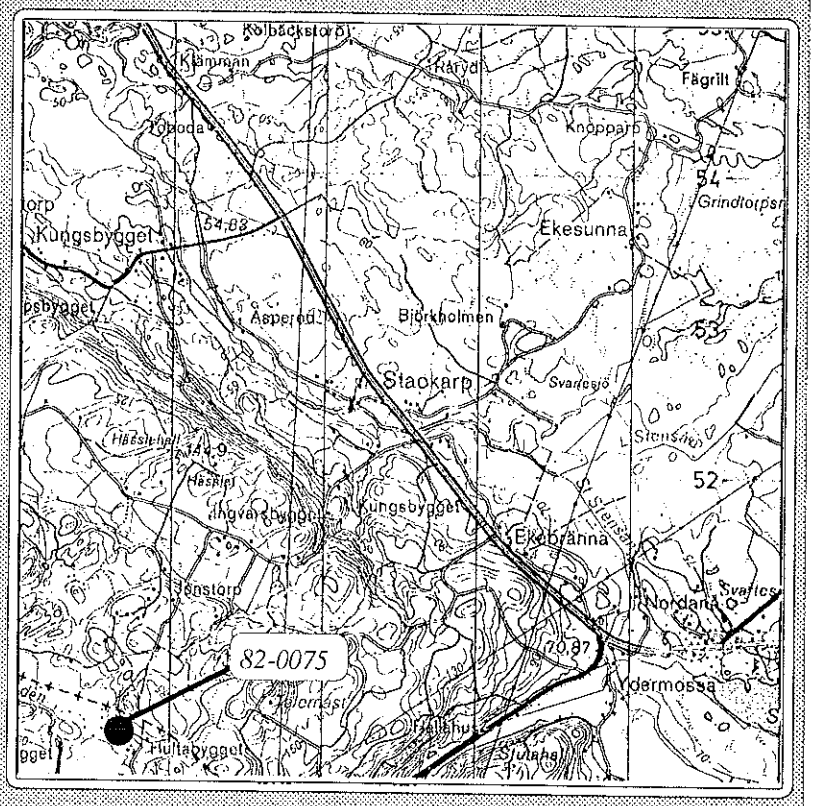

Obj. nr	Obj. namn	Naturtyp	Värde-klass	Areal (ha)	Övrigt
82-0075	Esbjörnabygget	Hackslått	3	1,4	

3C9e Hjärnarp

Utdrag ur topografiska kartan

3C Helsingborg NV

Skala 1:50 000

0 500 1000 1500 m

N

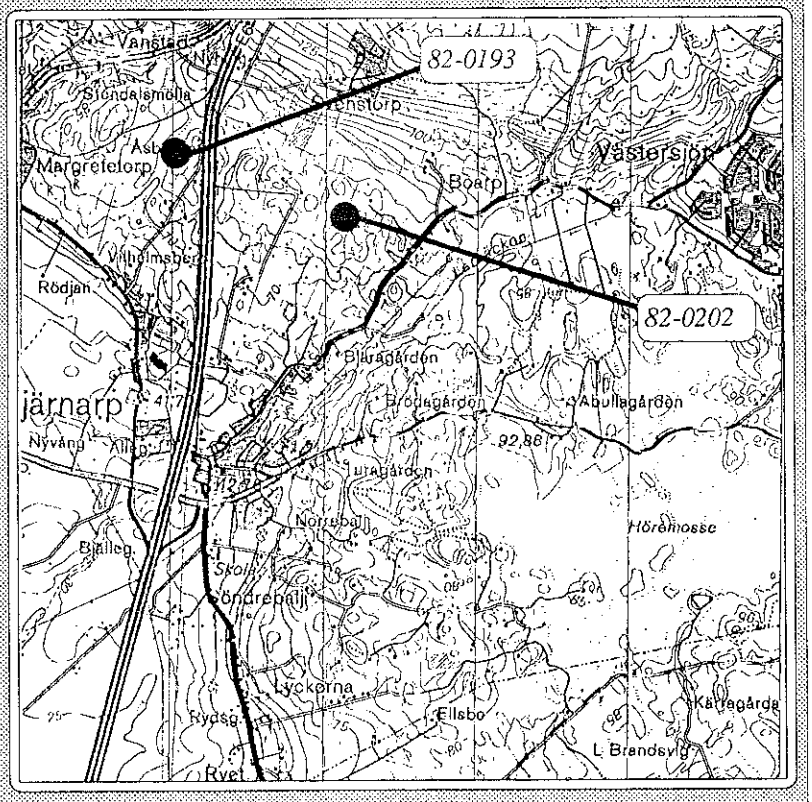

Obj. nr	Obj. namn	Naturtyp	Värde-klass	Areal (ha)	Övrigt
82-0193	Åsbacka	Öppen hagmark	3	1,6	
82-0202	Allegården	Annan hagmark	4	2,1	

3C9f Västersjön

Utdrag ur topografiska kartan

3C Helsingborg NO

Skala 1:50 000

0 500 1000 1500 m

N

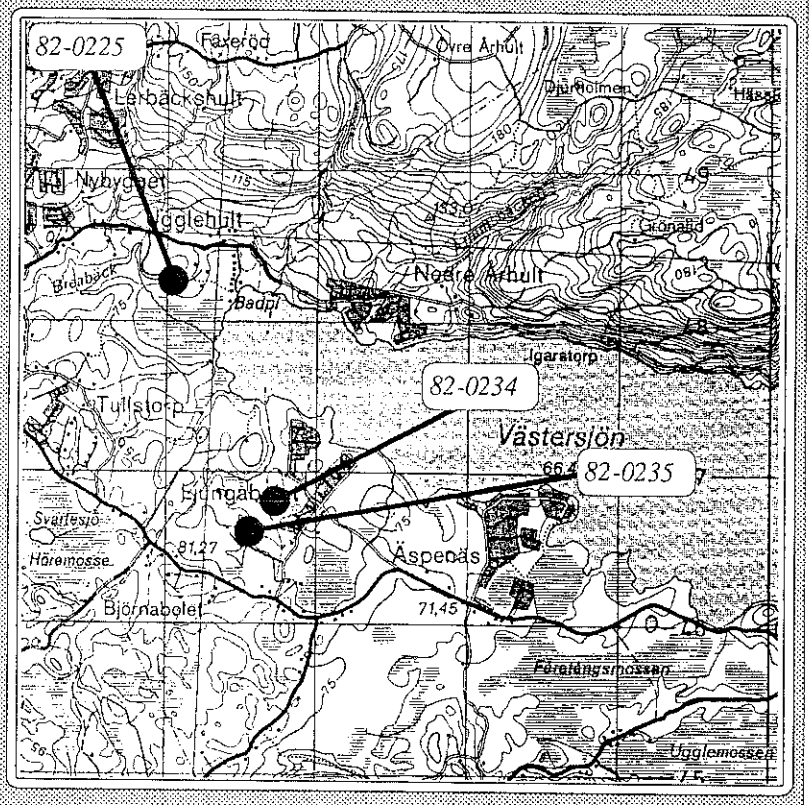

Obj. nr	Obj. namn	Naturtyp	Värde-klass	Areal (ha)	Övrigt
82-0225	Ugglehult	Öppen hagmark	4	3,5	
82-0234	Ljungabolet 1	Öppen hagmark	4	0,5	
82-0235	Ljungabolet 2	Öppen hagmark	4	0,6	

3C9g Rössjöholm

Utdrag ur topografiska kartan

3C Helsingborg NO

Skala 1:50 000

0 500 1000 1500 m

N

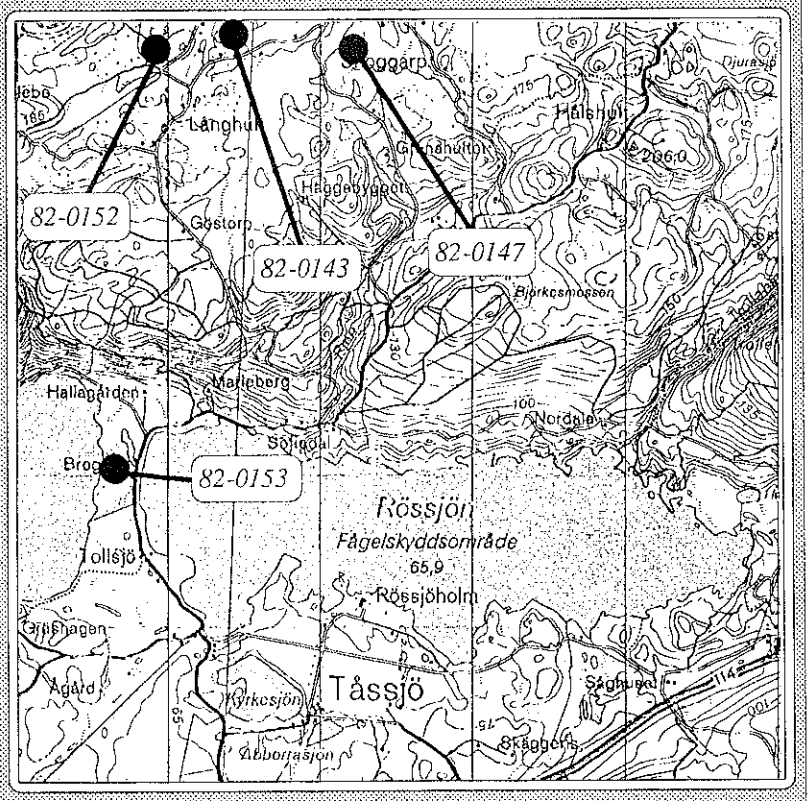

Obj. nr	Obj. namn	Naturtyp	Värde-klass	Areal (ha)	Övrigt
82-0143	Långhult 1	Annan hagmark	4	1,1	Se även 4C0g
82-0147	Snoggarp 2	Annan hagmark	4	4,3	
82-0152	Långhult 2	Öppen hagmark	3	1,4	
82-0153	Brogård	Öppen hagmark	3	5,5	

3C9h Staversshult

Utdrag ur topografiska kartan

3C Helsingborg NO

Skala 1:50 000

0 500 1000 1500 m

N

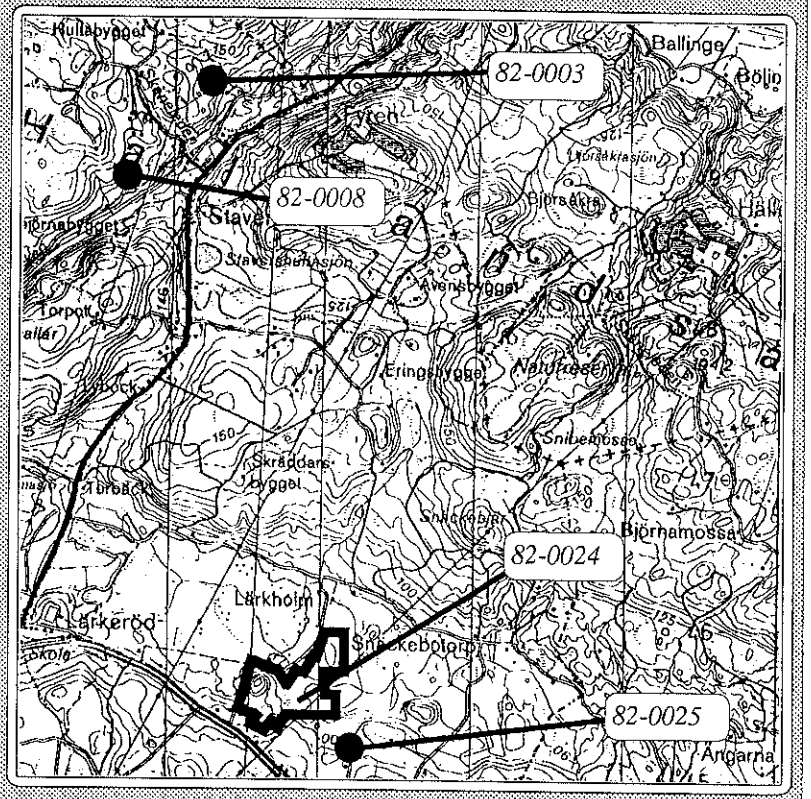

Obj. nr	Obj. namn	Naturtyp	Värde-klass	Areal (ha)	Övrigt
82-0003	Staversshult 1	Annan hagmark	3	1,2	
82-0008	Staversshult 2	Annan hagmark	4	0,5	
82-0024	Lärkholm 1	Betad skog	2	18,6	
82-0025	Lärkholm 2	Öppen hagmark	3	4,6	

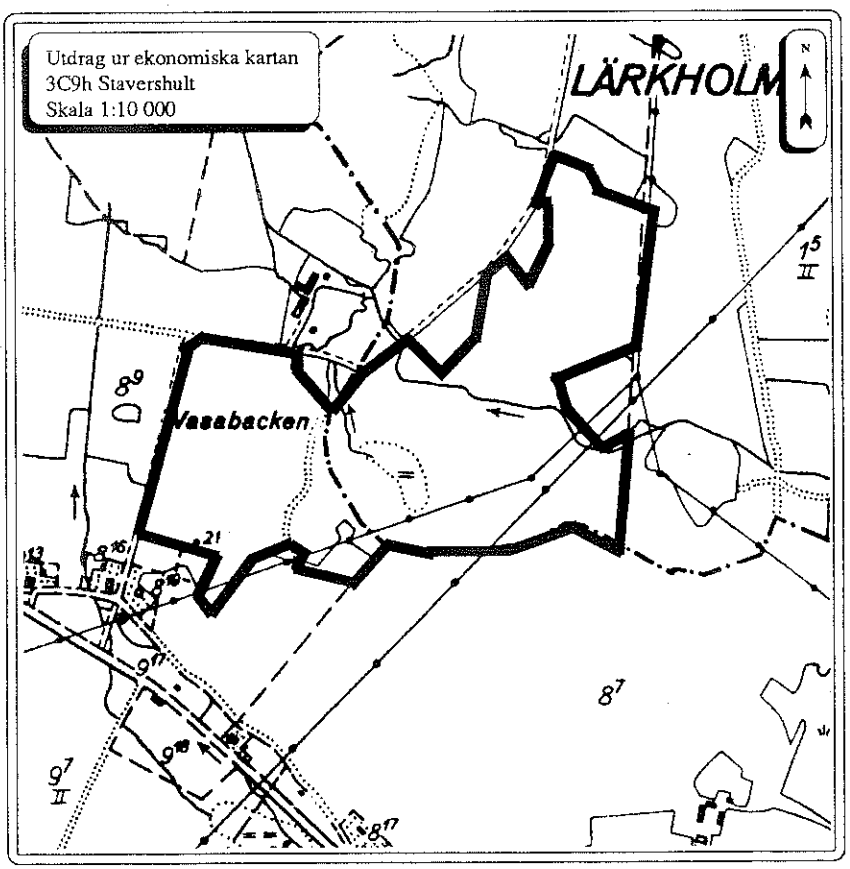

Objekt nummer: 82-0024

Värdeklass: 2

Objektnamn: Lärkholm 1

Socken: Tåssjö

Inventeringsdatum: 89-08-24

Inventerare: KOL

Naturgeografisk region: 8

Koordinat: 3C9H0B6I

Areal (ha): 18,6

Naturtyp: Betad skog

Vegetationstyper:
Rished av ljungtyp
Friskäng av rödventyp
Fuktäng av gräs-lågstarrtyp
Bok- och avenbokskog
Björk- och aspskog

Allmän beskrivning: Ett stort skogsområde som hävdas genom ett svagt nötbete. I trädskiktet finns gran, tall, ek, bok, björk och al. Buskskiktet utgöres av enbuskar och lövsly med inslag av bland annat idegran (fridlyst i Kristianstads län).

Vegetation: På öppna partier inom objektet förekommer rished av ljungtyp och gräshed av rödventyp med inslag av t.ex blåtåtel, stagg, pillerstarr, stenmåra, och knägräs. I blötare delar finns fuktäng av gräs-lågstarrtyp med bland annat krypven, flaskstarr, blåtåtel och vattenklöver. I övrigt dominerar bok- och avenbokskog samt björk- och aspskog.

Hävd: Objektet hävdas svagt genom bete med nöt.

Markhistoria: Den ekonomiska kartan från 1934 anger lövskog med enstaka barrinslag.

Ingrepp, påverkan: Större delen av objektet är opåverkat av kvävegödselmedel. En viss påverkan syns på partier som är belägna i närheten av åkermark. En större kraftledningsgata går genom objektet. Under kraftledningen finns objektets finaste vegetationstyper.

Befintliga planer och skydd: Området är av riksintresse för friluftsliv (område FL 1). Objektet berörs av ett NOLA-avtal och är upptaget i länets naturvårdsplan (område nr 5).

Dokumentation: Saknas.

Omdöme: Ett svagt hävdat objekt med en vegetation som i stort sett ej är kvävepåverkad. Restaureringsmöjligheterna bedöms dock som goda.

Urvalskriterier: A2, B

3C8d Skälderviken

Utdrag ur topografiska kartan

3C Helsingborg NV

Skala 1:50 000

0 500 1000 1500 m

N

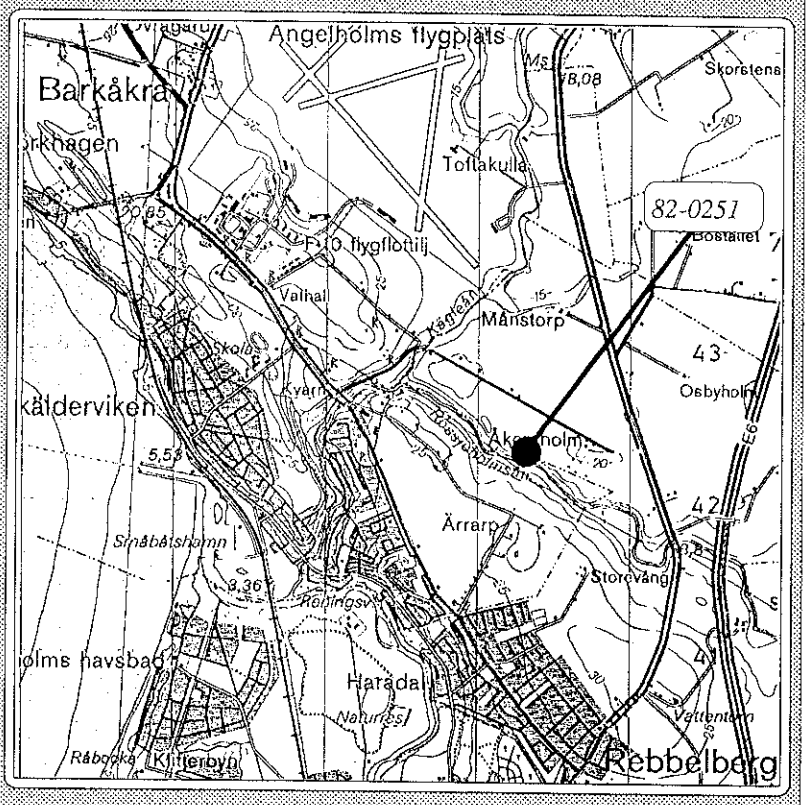

Obj. nr	Obj. namn	Naturtyp	Värde-klass	Areal (ha)	Övrigt
82-0251	Åkersholm	Öppen hagmark	3	1,4	

3C8e Tåstarp

Utdrag ur topografiska kartan

3C Helsingborg NV

Skala 1:50 000

0 500 1000 1500 m

N

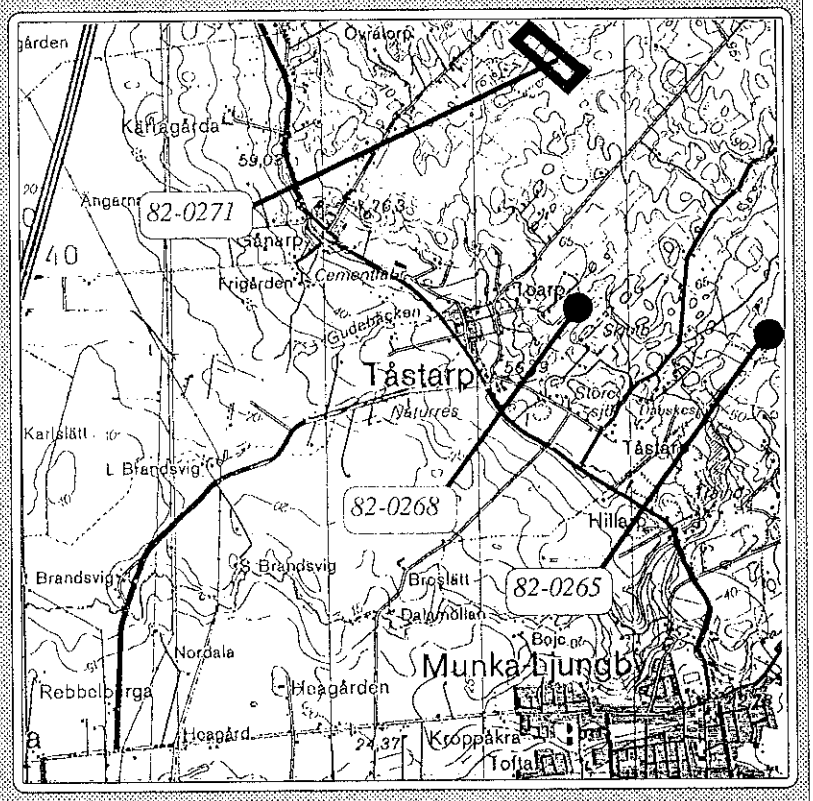

Obj. nr	Obj. namn	Naturtyp	Värde-klass	Areal (ha)	Övrigt
82-0265	Tåstarp 1	Betad skog	3	5,0	Se även 3C8f
82-0268	Tåstarp 2	Öppen hagmark	3	3,7	
82-0271	Gånarp	Öppen hagmark	4	10,0	

3C8f Röglan

Utdrag ur topografiska kartan

3C Helsingborg NO

Skala 1:50 000

0 500 1000 1500 m

N



Obj. nr	Obj. namn	Naturtyp	Värde-klass	Areal (ha)	Övrigt
82-0265	Tåstarp 1	Betad skog	3	5,0	Se även 3C8e

3C8g Bassholma

Utdrag ur topografiska kartan

3C Helsingborg NO

Skala 1:50 000

0 500 1000 1500 m

N

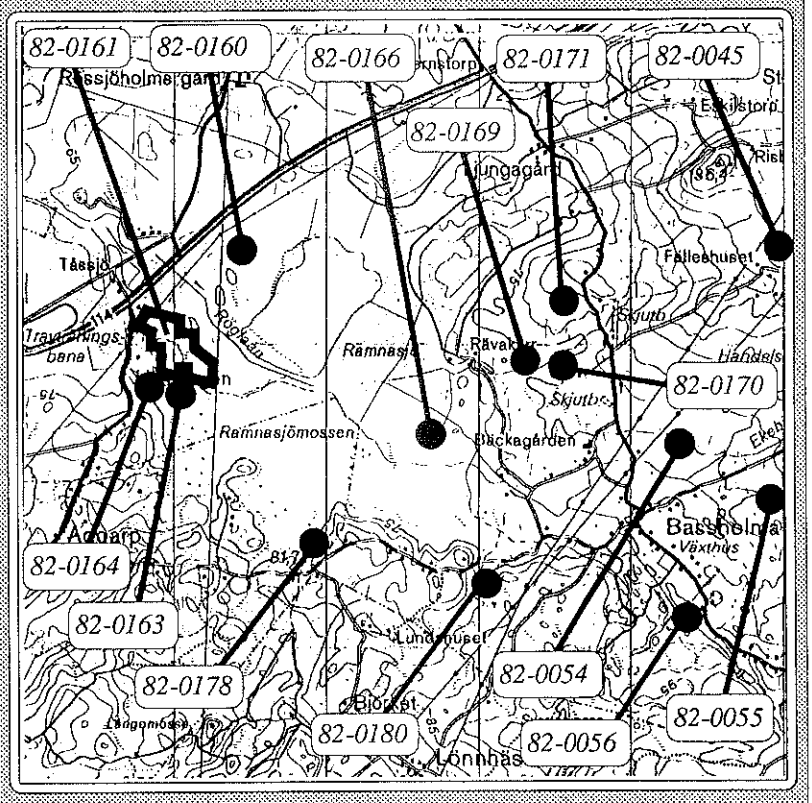

Obj. nr	Obj. namn	Naturtyp	Värde-klass	Areal (ha)	Övrigt
82-0045	Bassholma 7	Annan hagmark	4	4,5	Se även 3C8h
82-0054	Bassholma 4	Annan hagmark	4	1,6	
82-0055	Bassholma 5	Öppen hagmark	3	7,5	Se även 3C8h
82-0056	Bassholma 6	Annan hagmark	4	3,0	
82-0160	Ramnekulla	Öppen hagmark	3	1,0	
82-0161	Hästhagen 1	Annan hagmark	3	11,0	
82-0163	Hästhagen 2	Annan hagmark	4	0,4	
82-0164	Hästhagen 3	Annan hagmark	4	2,2	
82-0166	Ramnasjö	Öppen hagmark	4	1,3	
82-0169	Bassholma 1	Öppen hagmark	3	3,1	
82-0170	Bassholma 2	Annan hagmark	4	0,5	
82-0171	Bassholma 3	Öppen hagmark	4	2,4	
82-0178	Aggarp	Öppen hagmark	3	5,0	
82-0180	NO Lundshuset	Öppen hagmark	4	1,5	

3C8h Ramnekärr

Utdrag ur topografiska kartan

3C Helsingborg NO

Skala 1:50 000

0 500 1000 1500 m

N

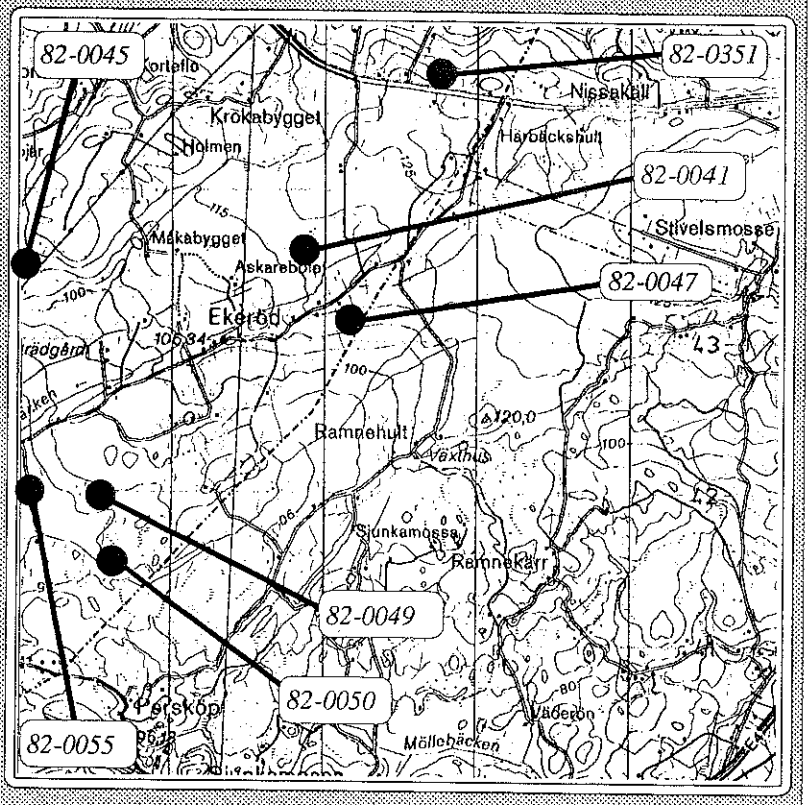

Obj. nr	Obj. namn	Naturtyp	Värde-klass	Areal (ha)	Övrigt
82-0041	Ekeröd 1	Annan hagmark	3	3,8	
82-0045	Bassholma 7	Annan hagmark	4	4,5	Se 3C8g
82-0047	Ekeröd 2	Öppen hagmark	3	3,3	
82-0049	Bassholma 8	Öppen hagmark	3	2,7	
82-0050	Bassholma 9	Annan hagmark	3	1,0	
82-0055	Bassholma 5	Öppen hagmark	3	7,5	Se 3C8g
82-0351	Snäckebotorp	Annan hagmark	4	6,7	

3C7f Össjö

Utdrag ur topografiska kartan

3C Helsingborg NO

Skala 1:50 000

0 500 1000 1500 m

N

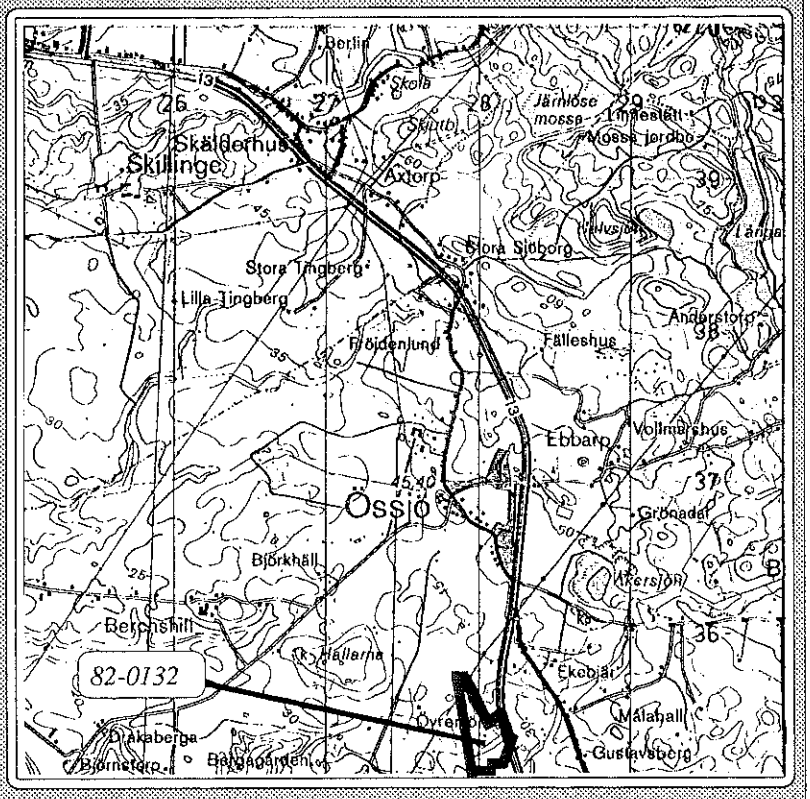

Obj. nr	Obj. namn	Naturtyp	Värde-klass	Areal (ha)	Övrigt
82-0132	Övremölla	Öppen hagmark	3	11,5	

3C7g Brekille

Utdrag ur topografiska kartan

3C Helsingborg NO

Skala 1:50 000

0 500 1000 1500 m

N

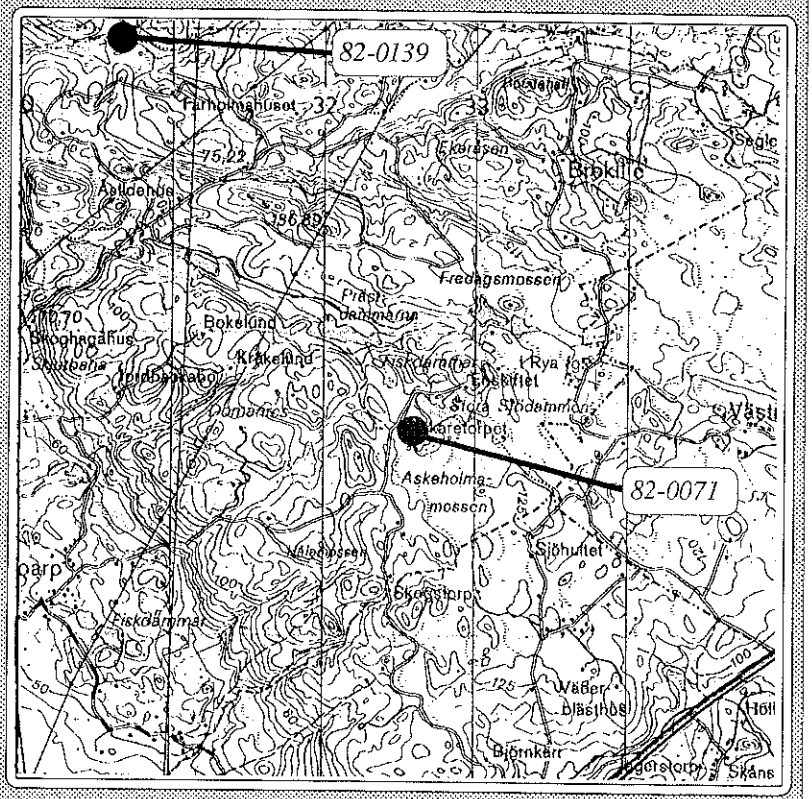

Obj. nr	Obj. namn	Naturtyp	Värde-klass	Areal (ha)	Övrigt
82-0071	Fiskaretorpet	Öppen hagmark	3	1,8	
82-0139	Tranehus	Öppen hagmark	4	1,2	

ÄNGS- OCH HAGMARKER I KRISTIANSTADS LÄN

Bilaga L

Kommunrapport Örkelljunga



LÄNSSTYRELSEN I KRISTIANSTADS LÄN 1993

Bilaga L ÖRKELLJUNGA KOMMUN

Översiktskarta

Skala 1:250 000

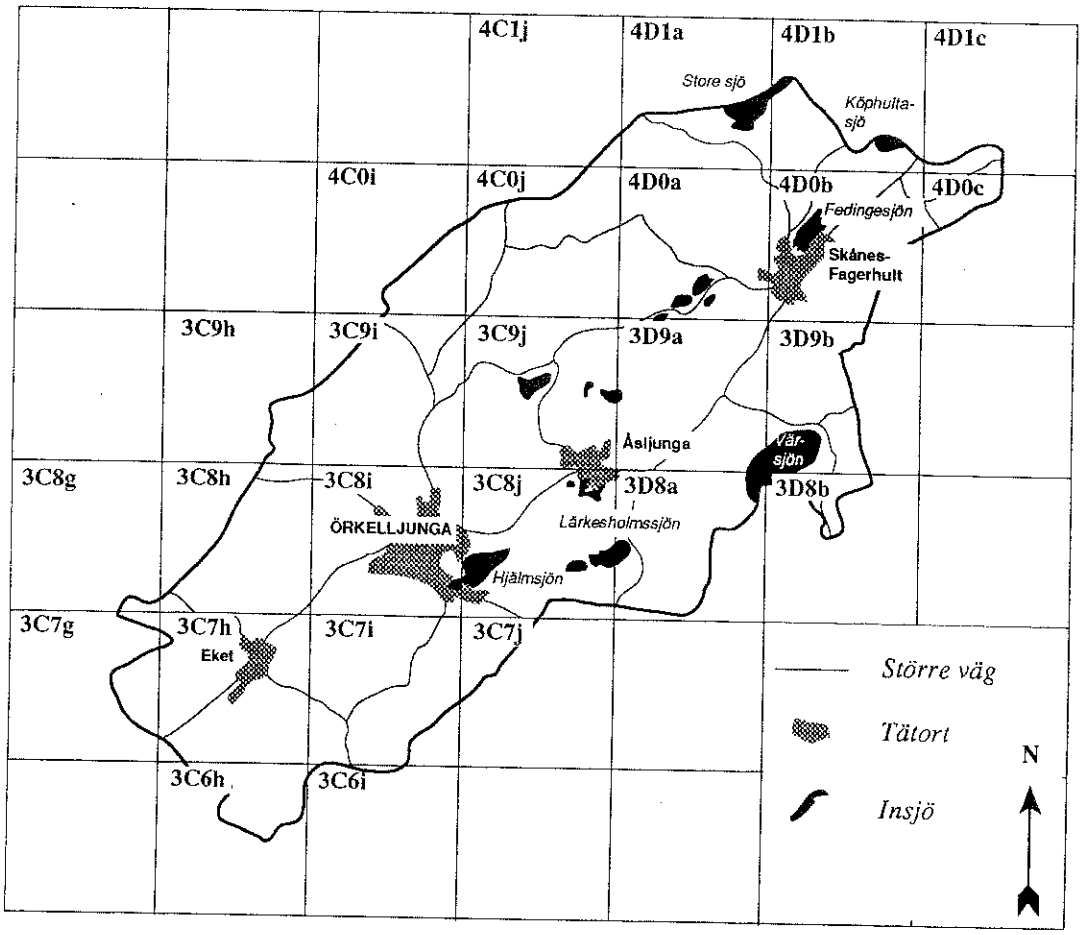

Rutnätet visar bladindelningen av ekonomiska kartan samt beteckningen på respektive kartblad.

Kartblad		Sida
4C1j Hishult		5
4D1a N Össjö		6
4D1b Örnalt	Inga objekt	
4D1c Hulabäck	Inga objekt	
4C0i Floalt		7
4C0j Långalt		8
4D0a Porkenahult	Inga objekt	
4D0b Fagerhult	Inga objekt	
4D0c Snärshult	Inga objekt	
3C9h Stavershult		10
3C9i Lemmeshult		11
3C9j Sonnarp		13
3D9a Värsjö		14

Kartblad		Sida
3D9b Bjärabygget		15
3C8g Bassholma	Inga objekt	
3C8h Ramnekärr		16
3C8i Örkelljunga		17
3C8j Ö Spång		19
3D8a Slättsjö		22
3D8b Änglarp	Inga objekt	
3C7g Brekille	Inga objekt	
3C7h Rya		23
3C7i Troedstorp		28
3C7j Bälinge	Inga objekt	
3C6h Penarp	Inga objekt	
3C6i Ishult	Inga objekt	

Tryck: Länsstyrelsen i Kristianstads län
Tryckort: Kristianstad
Upplaga: 100
År: 1993

Allmänt kartmaterial från Lantmäteriet. Medgivande LO 93105. Godkänd från sekretessynpunkt för spridning. Lantmäteriverket 1993-06-21.

Samtliga klass 1-, 2-, 3- och 4 objekt i Örkelljunga kommun

Objekt-nummer	Objektnamn	Klass	Naturtyp	Areal	Församling	Topogr. kartblad	Ekonomiska kartblad	Koordinat	Natur-geogr. region	Urvals-Kriterier
37-0014.	Florshult	3	Öppen hagmark	0,8	Örkelljunga	3CNO	3C9i	3C9I3C2H	8	*
37-0020.	Stora Mattarp	4	Öppen hagmark	1,3	Örkelljunga	3CNO	3C9i	3C9I3E6G	8	*
37-0024.	Mattarp	2	Öppen hagmark	2,9	Örkelljunga	3CNO	3C9i	3C9I2E6F	8	A1, B.
37-0039.	Ö Tockarp	3	Öppen hagmark	3,4	Örkelljunga	3CNO	3C9j	3C9J3B4E	8	*
37-0041.	Sonnarp 1	4	Öppen hagmark	0,6	Örkelljunga	3CNO	3C9j	3C9J2B3J	8	*
37-0042.	Sonnarp 2	4	Öppen hagmark	0,3	Örkelljunga	3CNO	3C9j	3C9J2C1B	8	*
37-0047.	Höjaholm	4	Annan hagmark	1,0	Örkelljunga	3CNO	3C9j	3C9J4D5H	8	*
37-0093.	Grytåsa	3	Öppen hagmark	3,8	Örkelljunga	3CNO	3C8i, 3C7i	3C8I0A0G	8	*
37-0102.	Skönna	4	Öppen hagmark	0,3	Rya	3CNO	3C8i	3C8I2B8C	8	*
37-0118:1.	Pinnåreservatet	2	Annan hagmark	2,1	Örkelljunga	3CNO	3C8i	3C8I3E4F	8	A1, B.
37-0118:2	Pinnåreservatet	2	Sidvallsäng	1,0	Örkelljunga	3CNO	3C8i	3C8I3E4F	8	A1, B.
37-0140.	Spångabygget	2	Annan hagmark	3,7	Örkelljunga	3CNO	3C8j	3C8J4B2H	8	A2, B, C.
37-0155.	Ånalt 1	3	Öppen hagmark	2,2	Örkelljunga	3CNO	3C8j	3C8J3D3A	8	*
37-0156.	Östra Spång	4	Betad skog	0,7	Örkelljunga	3CNO	3C8j	3C8J3C2F	8	*
37-0157.	Ånalt 2	3	Öppen hagmark	1,6	Örkelljunga	3CNO	3C8j	3C8J3C0H	8	*
37-0163.	Torrabygget	4	Sidvallsäng	10,1	Örkelljunga	3CNO	3C8j	3C8J2C7F	8	*
37-0170.	Stora Källstorp 1	4	Öppen hagmark	0,3	Örkelljunga	3CNO	3C8j	3C8J1E5D	8	*
37-0171.	Stora Källstorp 2	2	Öppen hagmark	1,3	Örkelljunga	3CNO	3C8j	3C8J1E4C	8	A2, B.
37-0172.	Stora Källstorp 3	4	Öppen hagmark	0,8	Örkelljunga	3CNO	3C8j	3C8J1E5I	8	*
37-0194.	Lilla Lärka	3	Annan hagmark	9,0	Örkelljunga	3DNV	3D8a	3D8A1A8B	8	*
37-0195.	Vångamöllan	3	Annan hagmark	6,0	Örkelljunga	3DNV	3D8a	3D8A1A4E	8	*
37-0240.	Stjärneholm	4	Annan hagmark	1,2	Skånes Fagerhult	3DNV	3D9a	3D9A4D1G	8	*
37-0300.	Sännestorp	3	Öppen hagmark	1,4	Rya	3CNO	3C7h	3C7H4D4D	8	*
37-0308.	Åkarp	3	Annan hagmark	3,1	Rya	3CNO	3C7h	3C7H3D0G	8	*
37-0310.	Möllers skog	2	Betad skog	61,4	Örkelljunga	3CNO	3C7h, 3C7i	3C7H4D4I	8	A2, B.
37-0319.	Rya gård	2	Öppen hagmark	1,1	Rya	3CNO	3C7h	3C7H1B4G	8	A1, B.
37-0322.	Ingeborrarp	2	Öppen hagmark	3,7	Rya	3CNO	3C7h	3C7H1C0A	8	A1, B.
37-0323.	Årröd	3	Öppen hagmark	0,7	Rya	3CNO	3C7h	3C7H0E2F	8	*
37-0332.	Sjöbygget	4	Öppen hagmark	0,8	Örkelljunga	3CNO	3C7i	3C7I2B0D	8	*
37-0333.	Troedstorp	3	Öppen hagmark	4,0	Rya	3CNO	3C7i	3C7I1B4C	8	*
37-0334.	Esbonarp	3	Öppen hagmark	2,1	Rya	3CNO	3C7i	3C7I0A8G	8	*
37-0500.	Smedhultamossen	3	Öppen hagmark	1,2	Skånes-Fagerhult	4CSO	4C1j	4C1J0E7J	8	*
37-0501.	Hansatorp	3	Öppen hagmark	2,2	Skånes-Fagerhult	4DSV	4D1a	4D1A0A5F	8	*
37-0502.	Attarp	3	Öppen hagmark	0,3	Skånes-Fagerhult	4CSO	4C0i	4C0I0D5E	8	*
37-0503.	Bjälkabygget	4	Öppen hagmark	1,7	Örkelljunga	4CSO	4C0i	4C0I2E5G	8	*
37-0504.	Boalt	3	Öppen hagmark	0,6	Skånes-Fagerhult	4CSO	4C0j	4C0J2B9B	8	*
37-0505.	Nordegårdarna	2	Öppen hagmark	0,8	Skånes-Fagerhult	4CSO	4C0j	4C0J2C9I	8	A1, B.
37-0506.	Smedhult	3	Öppen hagmark	1,6	Skånes-Fagerhult	4CSO	4C0j	4C0J2E8G	8	*
37-0507.	Långalts myr	4	Öppen hagmark	0,9	Skånes Fagerhult	4CSO	4C0j	4C0I2C2H	8	*
37-0508.	Bjärabygget	4	Annan hagmark	0,5	Skånes Fagerhult	3DNV	3D9b	3D9B4B7G	8	*
37-0509.	Bäckalid	4	Annan hagmark	1,1	Skånes Fagerhult	3DNV	3D9b	3D9B1C9F	8	*
37-0510.	Nissakäll 1	3	Annan hagmark	2,2	Örkelljunga	3CNO	3C8h	3C8H4D9H	8	*
37-0511.	Ramnekärr	3	Betad skog	4,5	Örkelljunga	3CNO	3C8h	3C8H1D6J	8	*
37-0512.	Nissakäll 2	3	Öppen hagmark	0,9	Örkelljunga	3CNO	3C9h	3C9H0D1H	8	*
37-0513.	Hunnahuset	3	Enefälad	0,7	Skånes-Fagerhult	3CNO	3C7h	3C7H0D3G	8	*

Arealer i ha och antal objekt fördelat på värdeklasser

Klass	1	2	3	4	*Totalt*
Antal objekt	0	8	21	15	*44*
Areal (ha)	0	78,0	52,3	21,6	*151,9*
Areal/Objekt	0	9,8	2,5	1,4	*3,5*

Arealer i ha fördelat på naturtyper och värdeklasser

	Naturbetesmarker				*Ängar*
	Annan hagmark	Betad skog	Enefälad	Öppen hagmark	Sidvalls-äng
Klass 1	0,0	0,0	0,0	0,0	0,0
Klass 2	5,8	61,4	0,0	9,8	1,0
Klass 3	20,3	4,5	0,7	26,8	0,0
Klass 4	3,8	0,7	0,0	7,0	10,1
Summa	*29,9*	*66,6*	*0,7*	*43,6*	*11,1*

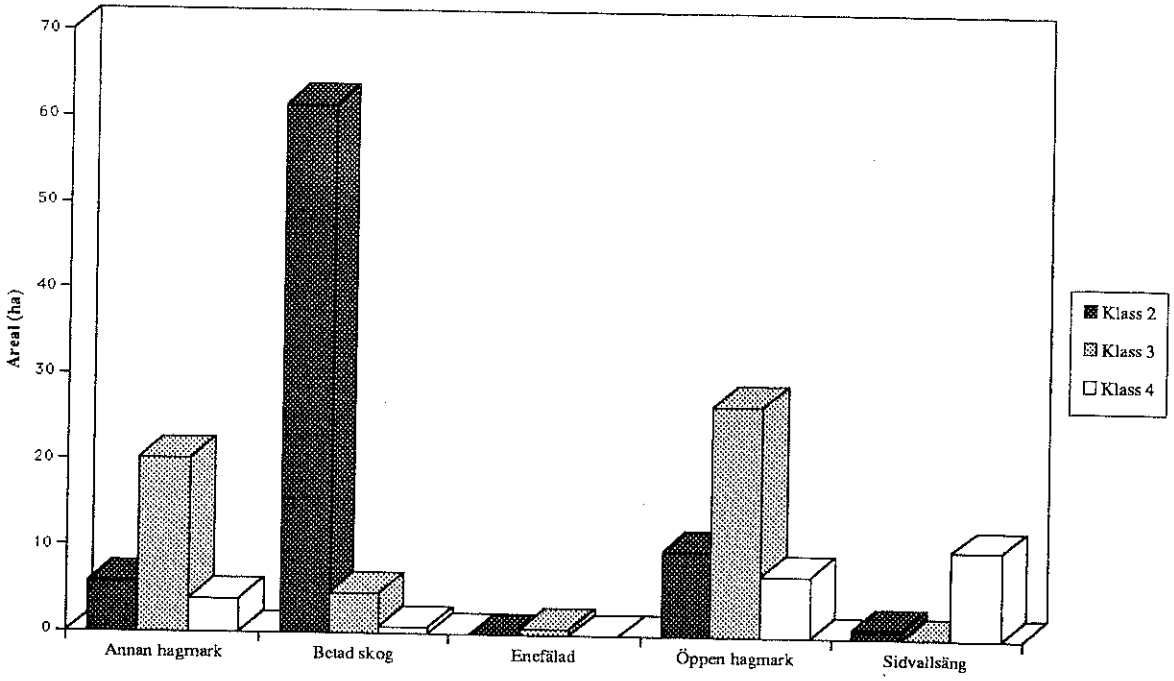

Objektens geografiska läge i Örkelljunga kommun

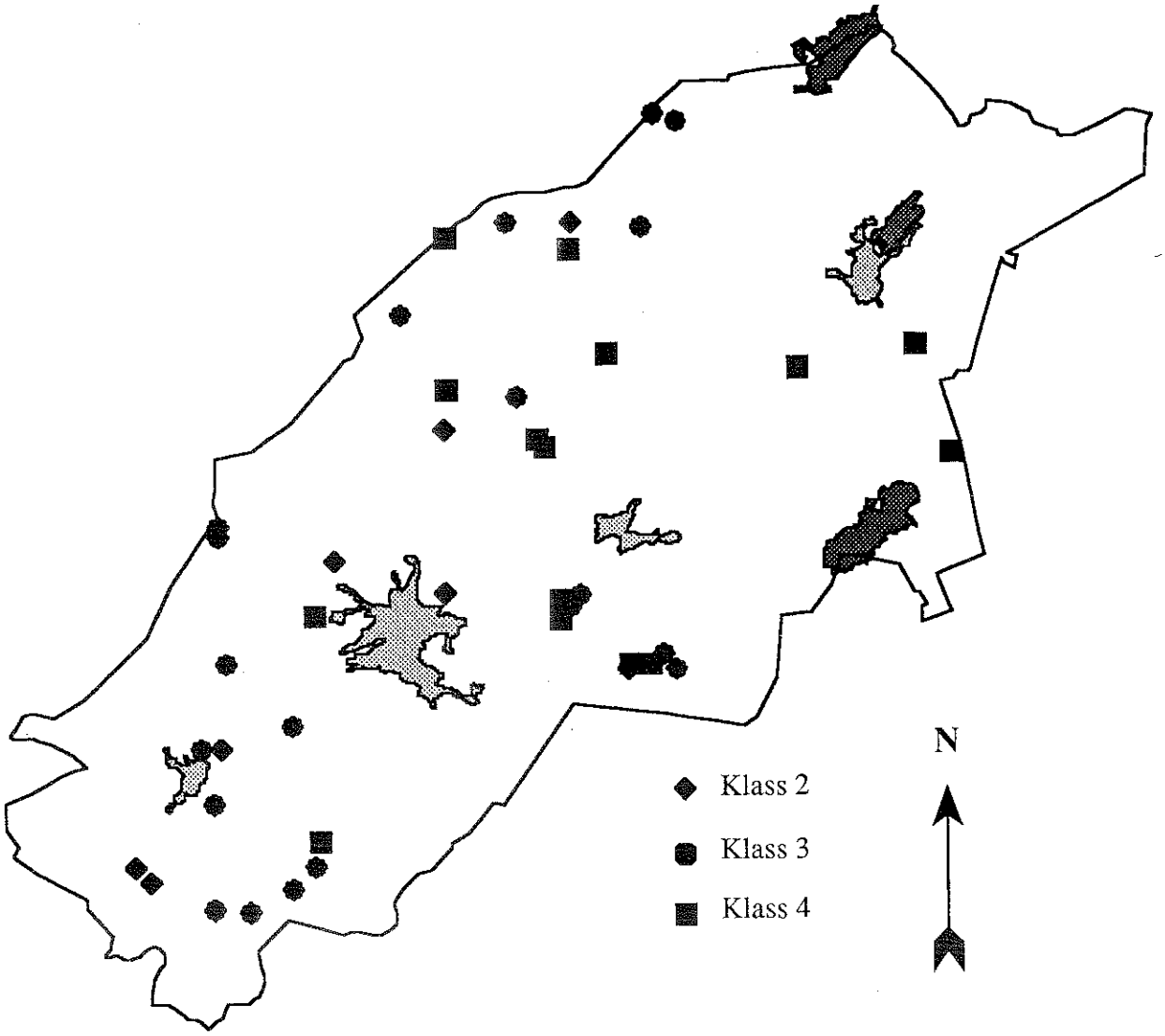

4C1j Hishult

Utdrag ur topografiska kartan

4C Halmstad SO

Skala 1:50 000

0 500 1000 1500 m

N

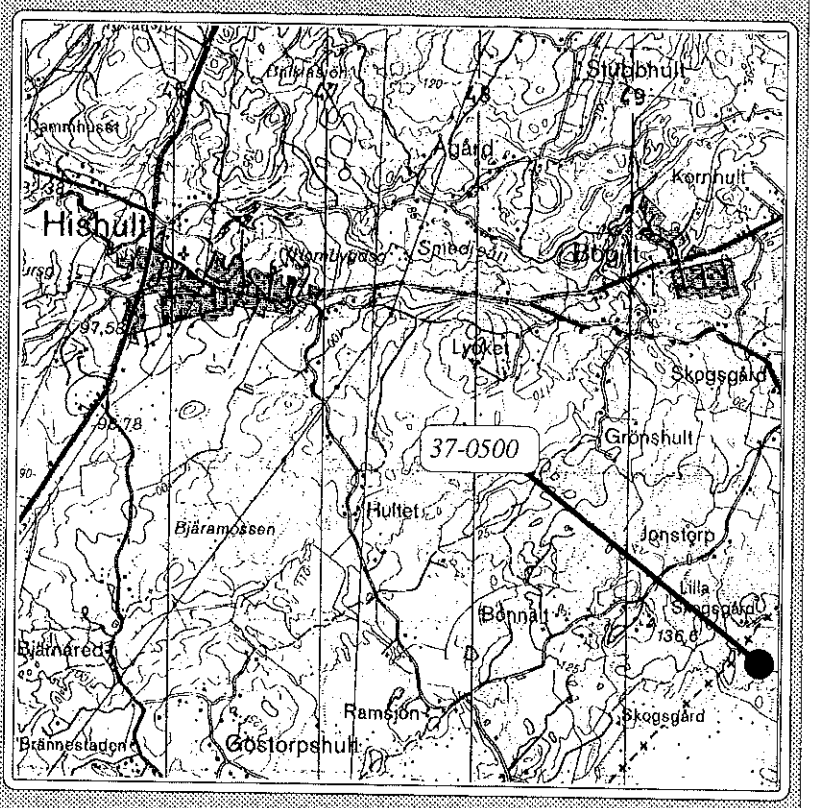

Obj. nr	Obj. namn	Naturtyp	Värde-klass	Areal (ha)	Övrigt
37-0500	Smedhultamossen	Öppen hagmark	3	1,2	

4D1a N Össjö

Utdrag ur topografiska kartan

4D Markaryd SV

Skala 1:50 000

0 500 1000 1500 m

N

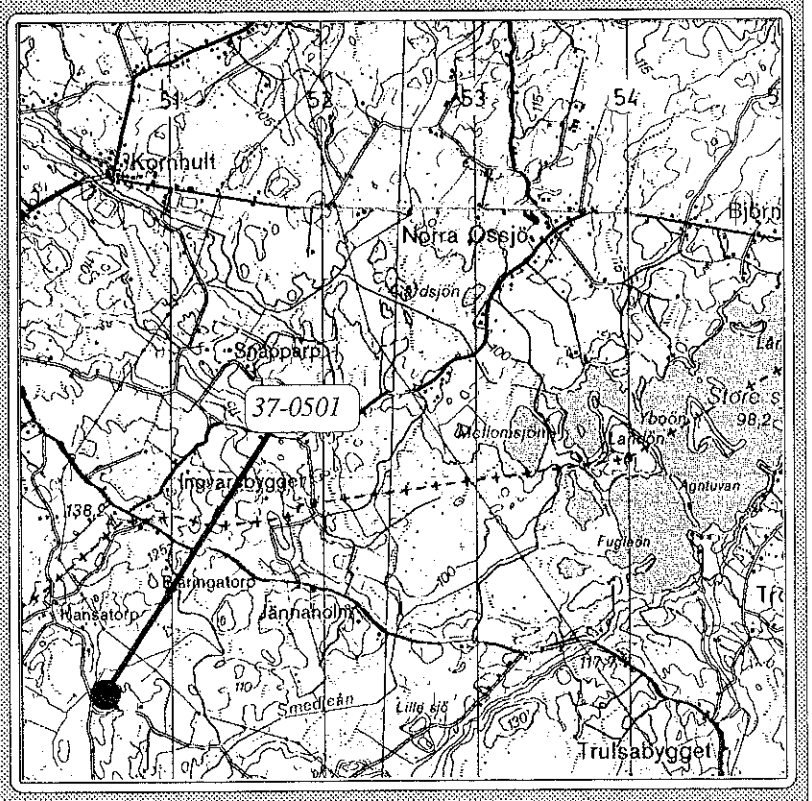

Obj. nr	Obj. namn	Naturtyp	Värde-klass	Areal (ha)	Övrigt
37-0501	Hansatorp	Öppen hagmark	3	2,2	

4C0i Floalt

Utdrag ur topografiska kartan

4C Halmstad SO

Skala 1:50 000

0 500 1000 1500 m

N

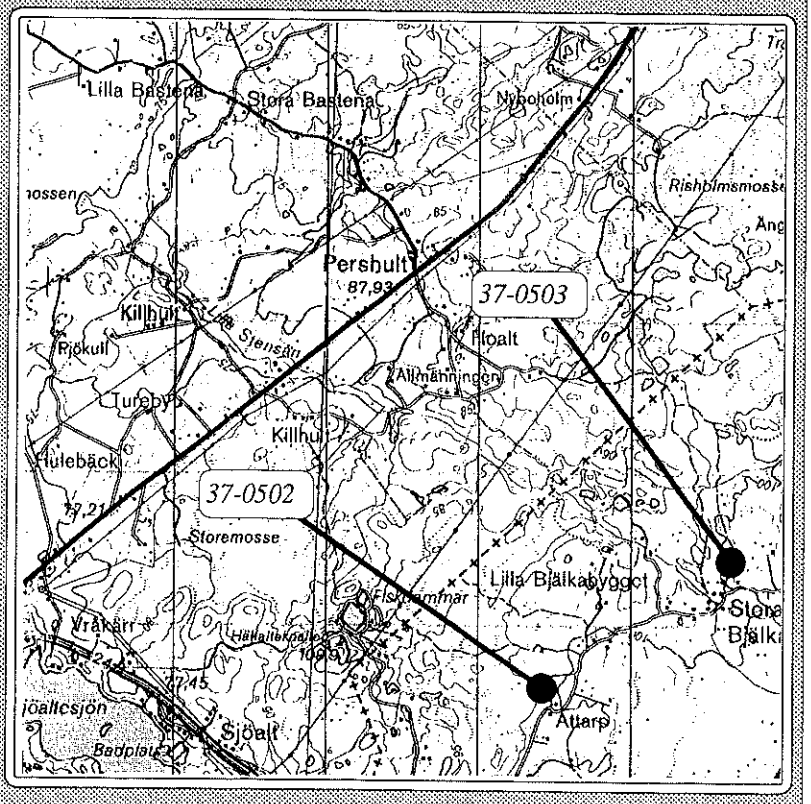

Obj. nr	Obj. namn	Naturtyp	Värde-klass	Areal (ha)	Övrigt
37-0502	Attarp	Öppen hagmark	3	0,3	
37-0503	Bjälkabygget	Öppen hagmark	4	1,7	

4C0j Långalt

Utdrag ur topografiska kartan

4C Halmstad SO

Skala 1:50 000

0 500 1000 1500 m

N

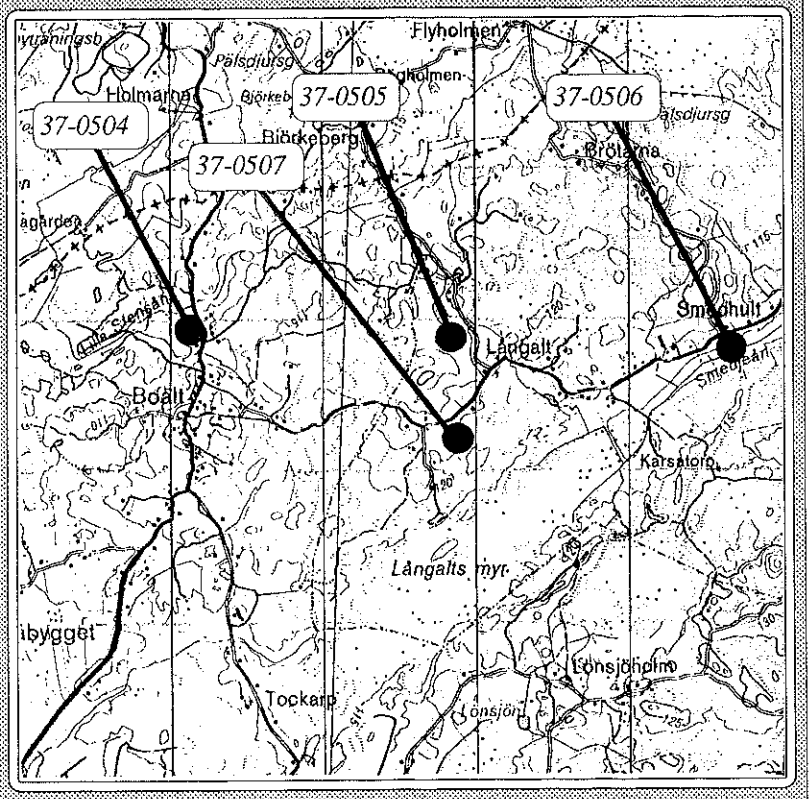

Obj. nr	Obj. namn	Naturtyp	Värde-klass	Areal (ha)	Övrigt
37-0504	Boalt	Öppen hagmark	3	0,6	
37-0505	Nordegårdarna	Öppen hagmark	2	0,8	
37-0506	Smedhult	Öppen hagmark	3	1,6	
37-0507	Lånmgalts myr	Öppen hagmark	4	0,9	

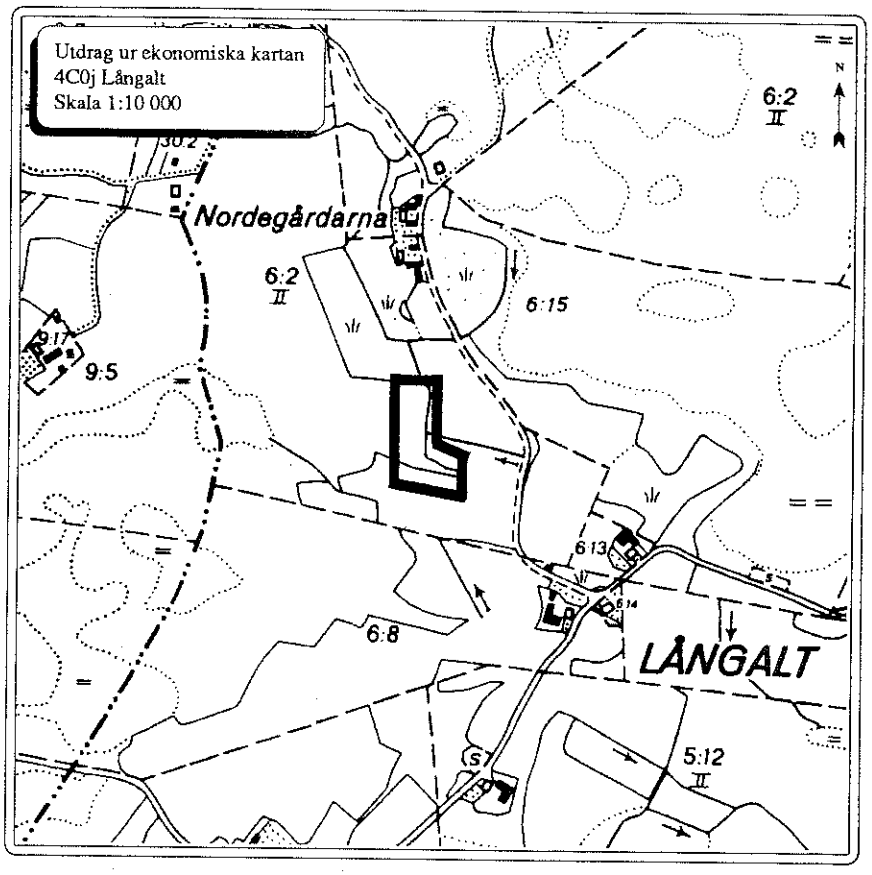

Objekt nr: 37-0505

Värdeklass: 2

Objektnamn: Nordegårdarna

Socken: Skånes-Fagerhult

Inventeringsdatum: 89-07-10

Inventerare: JJN

Naturgeografisk region: 8

Koordinat: 4C0J2C91

Areal (ha): 0,8

Naturtyp: Öppen hagmark

Vegetationstyper:
Gräshed av staggtyp
Fuktäng av gräs-lågstarrtyp

Allmän beskrivning: Träd- och buskskikt saknas. Den norra delen är rik på sten och block.

Vegetation: Gräshed av staggtyp och fuktäng av gräs-lågstarrtyp. I artlistan finns bland annat småvänderot, stenmåra, ängsstarr, granspira, rundsileshår, knägräs, borsttåg, kärrsälting, grönstarr och nålstarr.

Hävd: Området betas av nöt och hästar och är välhävdat.

Markhistoria: Den ekonomiska kartan från 1934 anger sidvallsäng.

Ingrepp, påverkan: Saknas.

Kulturhistoriska spår: Saknas.

Befintliga planer och skydd: Saknas.

Dokumentation: Floralokaler i Örkelljunga kommun av Leif Sigbo och Janne Johansson.

Omdöme: Ett litet men välhävdat objekt med en skyddsvärd flora.

Urvalskriterier: A1, B

3C9h Stavershult

Utdrag ur topografiska kartan

3C Helsingborg NO

Skala 1:50 000

0 500 1000 1500 m

N

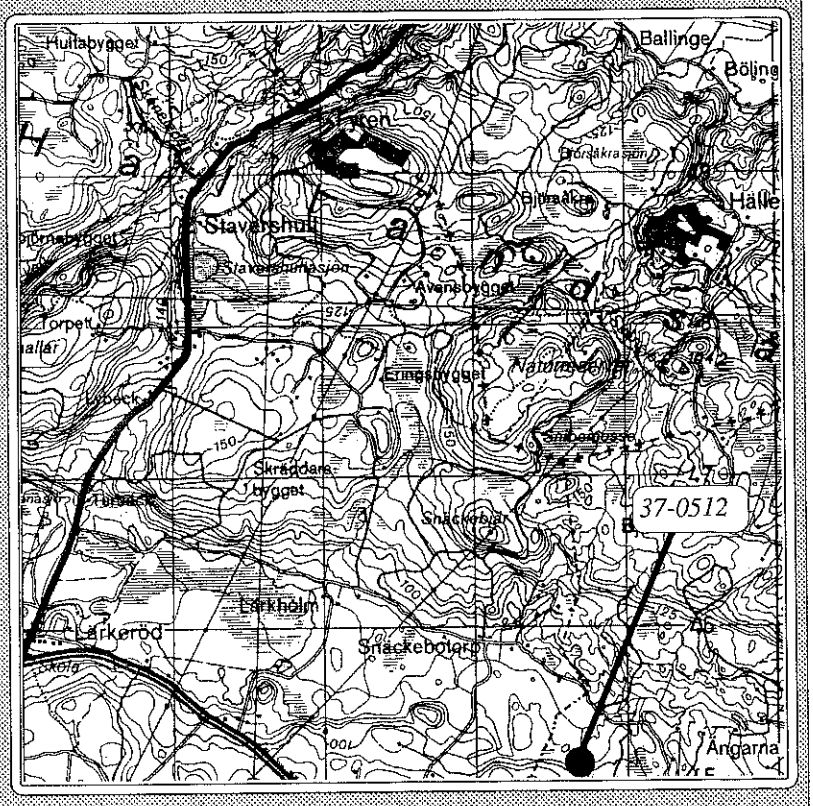

Obj. nr	Obj. namn	Naturtyp	Värde-klass	Areal (ha)	Övrigt
37-0512	Nissakäll 2	Annan hagmark	3	0,9	

3C9i Lemmeshult

Utdrag ur topografiska kartan

3C Helsingborg NO

Skala 1:50 000

0 500 1000 1500 m

N

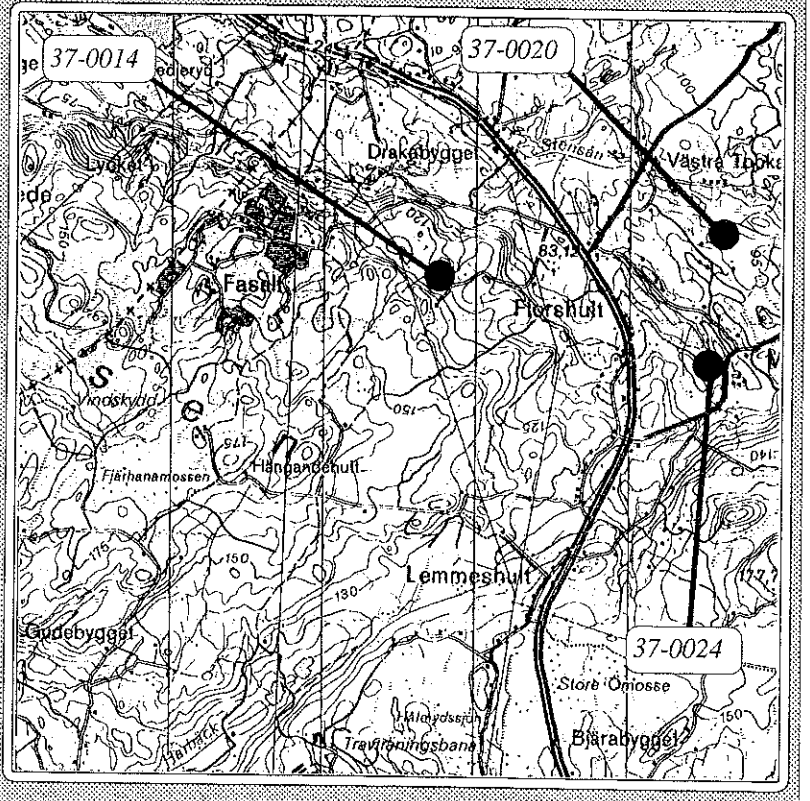

Obj. nr	Obj. namn	Naturtyp	Värde-klass	Areal (ha)	Övrigt
37-0014	Florshult	Öppen hagmark	3	0,8	
37-0020	Stora Mattarp	Öppen hagmark	4	1,3	
37-0024	Mattarp	Öppen hagmark	2	2,9	

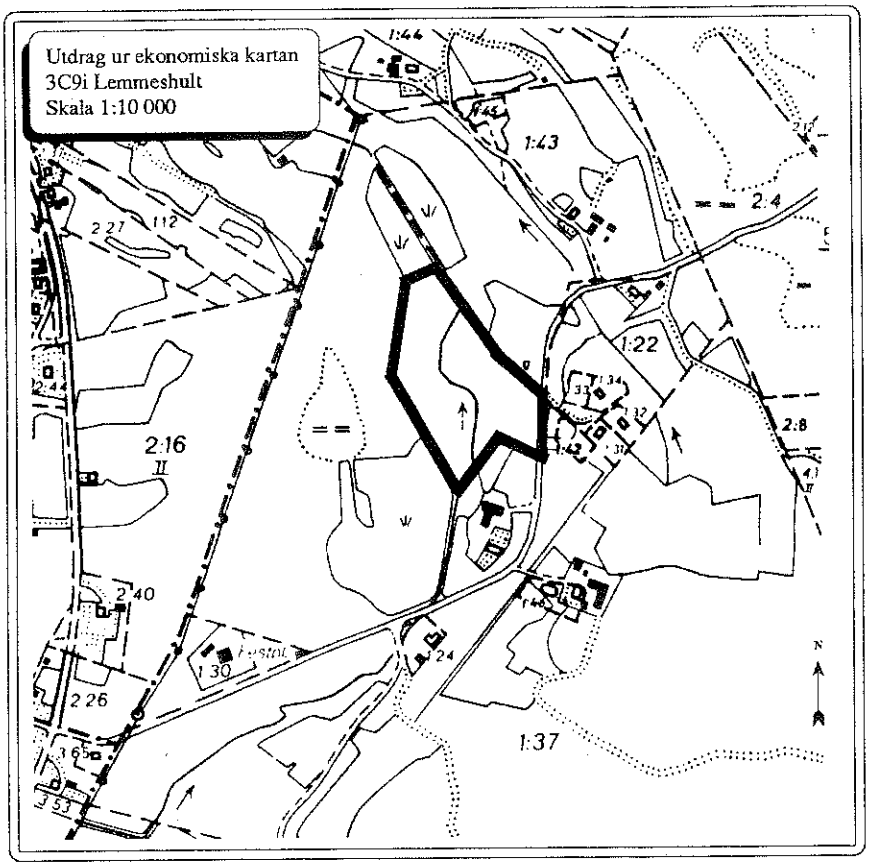

Objekt nr: 37-0024

Värdeklass: 2

Objektnamn: Mattarp

Socken: Örkelljunga

Inventeringsdatum: 89-06-28

Inventerare: JJN

Naturgeografisk region: 8

Koordinat: 3C9I2E6F

Areal (ha): 2,9

Naturtyp: Öppen hagmark

Vegetationstyper:
Gräshed av rödventyp
Gräshed av staggtyp
Fuktäng av gräs-lågstarrtyp
Fuktäng, sydlig variant av blåtåteltyp

Allmän beskrivning: I den sydöstra delen finns ek och enbuskar. Närmast husen finns ett fuktigare parti på gammal åkermark. I den centrala delen finns ett parti med 20 - 30-årig björk-ekskog samt al längs med bäcken.

Vegetation: Gr'äshed av rödventyp, gräshed av staggtyp, fuktäng av gräs-lågstarrtyp, fuktäng, sydlig variant av blåtåteltyp. I artlistan finns bland annat stenmåra, gökärt, klockljung, jungfru Marie nycklar, slåttergubbe, granspira, knägräs och borsttåg. I den nordligaste delen finns ett mindre område med mer trivial vegetation.

Hävd: Området betas av nöt och hästar och är välhävdat.

Markhistoria: Den ekonomiska kartan från 1934 anger lövskog.

Ingrepp, påverkan: Saknas.

Kulturhistoriska spår: Saknas.

Befintliga planer och skydd: Objektet är upptaget i länsstyrelsens åtgärdsprogram för bevarande av odlingslandskapet (område nr 10).

Dokumentation: Floralokaler i Örkelljunga kommun av Leif Sigbo och Janne Johansson.

Omdöme: Ett litet men välhävdat objekt med en skyddsvärd flora.

Urvalskriterier: A1, B

3C9j Sonnarp

Utdrag ur topografiska kartan

3C Helsingborg NO

Skala 1:50 000

0 500 1000 1500 m

N

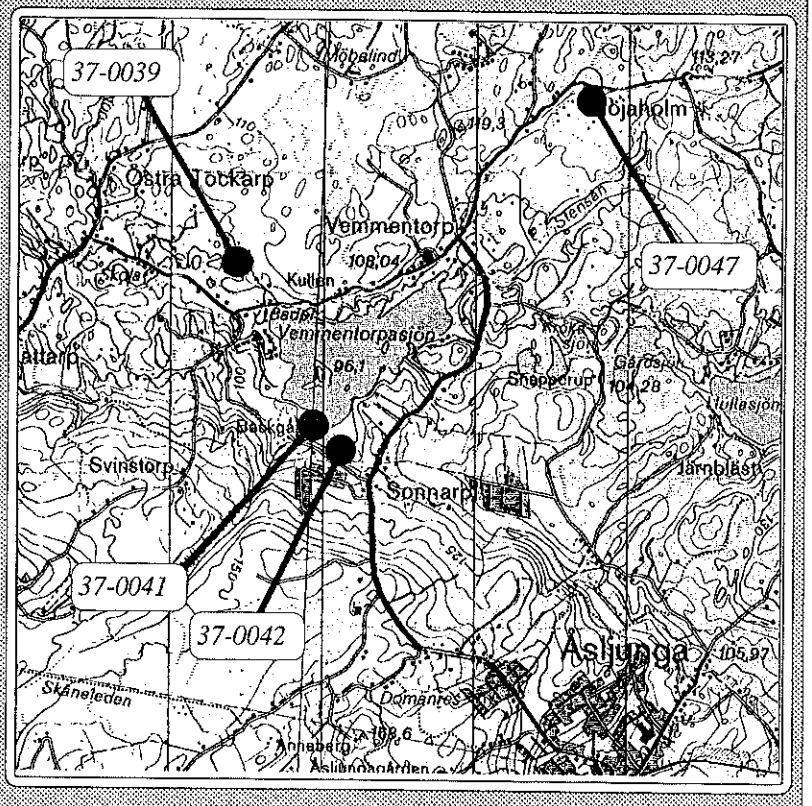

Obj. nr	Obj. namn	Naturtyp	Värde-klass	Areal (ha)	Övrigt
37-0039	Ö Tockarp	Öppen hagmark	3	3,4	
37-0041	Sonnarp 1	Öppen hagmark	4	0,6	
37-0042	Sonnarp 2	Öppen hagmark	4	0,3	
37-0047	Höjaholm	Annan hagmark	4	1,0	

3D9a Värsjö

Utdrag ur topografiska kartan

3D Kristianstad NV

Skala 1:50 000

0 500 1000 1500 m

N

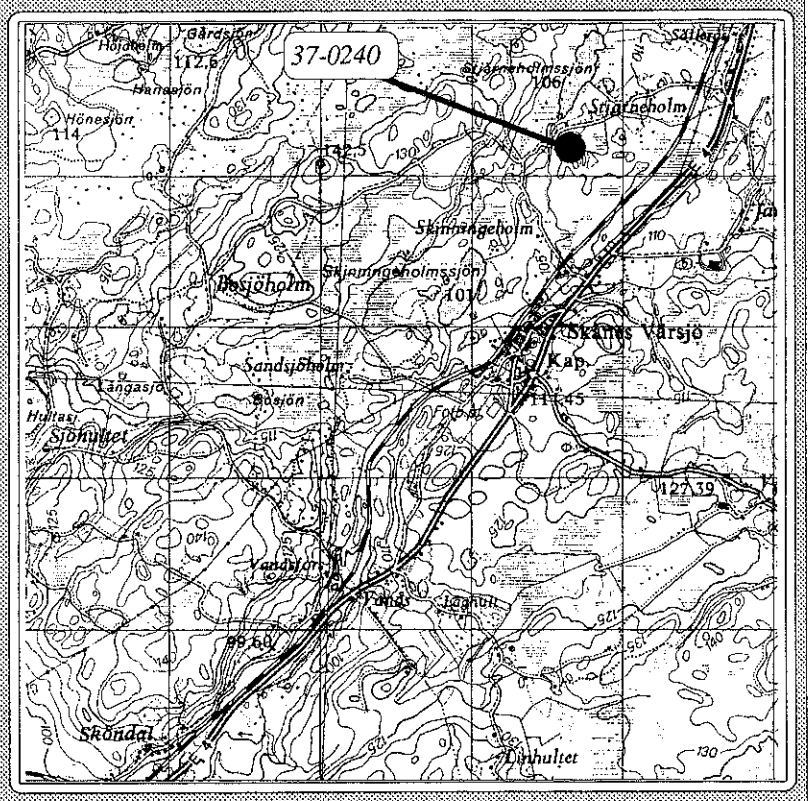

Obj. nr	Obj. namn	Naturtyp	Värde-klass	Areal (ha)	Övrigt
37-0240	Stjärneholm	Annan hagmark	4	1,2	

3D9b Bjärabygget

Utdrag ur topografiska kartan

3D Kristianstad NV

Skala 1:50 000

0 500 1000 1500 m

N

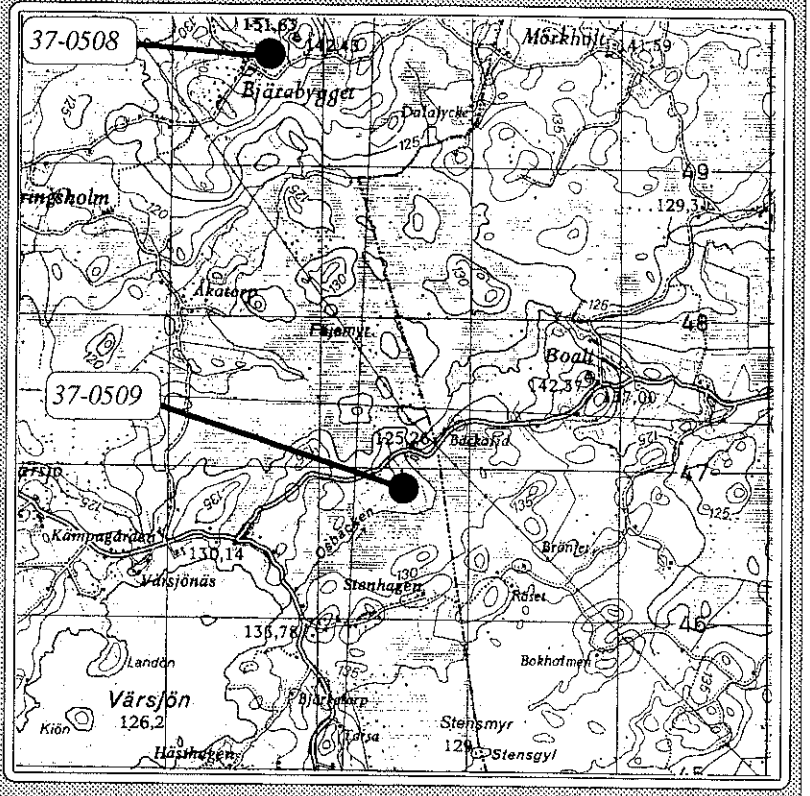

Obj. nr	Obj. namn	Naturtyp	Värde-klass	Areal (ha)	Övrigt
37-0508	Bjärabygget	Annan hagmark	4	0,5	
37-0509	Bäckalid	Annan hagmark	4	1,1	

3C8h Ramnekärr

Utdrag ur topografiska kartan

3C Helsingborg NO

Skala 1:50 000

0 500 1000 1500 m

N

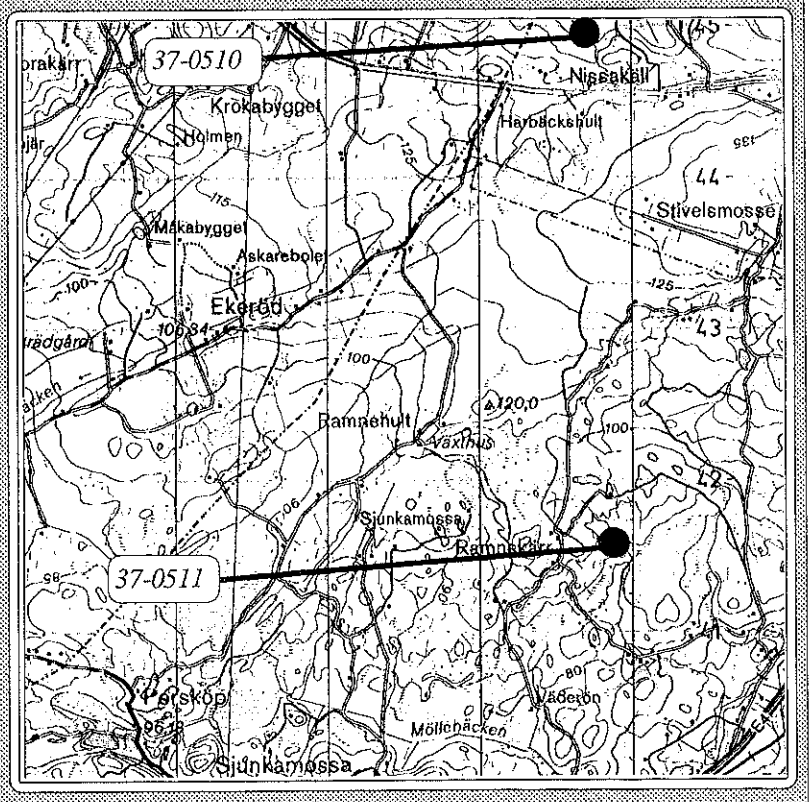

Obj. nr	Obj. namn	Naturtyp	Värde-klass	Areal (ha)	Övrigt
37-0510	Nissakäll 1	Annan hagmark	3	2,2	
37-0511	Ramnekärr	Betad skog	3	4,5	

3C8i Örkelljunga

Utdrag ur topografiska kartan

3C Helsingborg NO

Skala 1:50 000

0 500 1000 1500 m

N

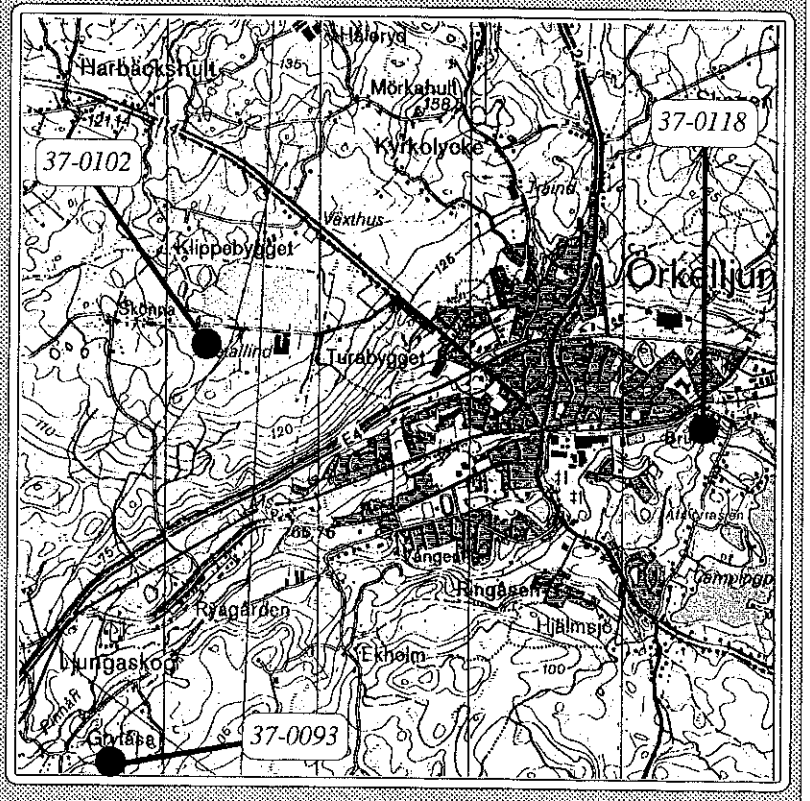

Obj. nr	Obj. namn	Naturtyp	Värde-klass	Areal (ha)	Övrigt
37-0093	Grytåsa	Öppen hagmark	3	3,8	Se även 3C7i
37-0102	Skönna	Öppen hagmark	4	0,3	
37-0118:1	Pinnåreservatet	Annan hagmark	2	2,1	
37-0118:2	Pinnåreservatet	Sidvallsäng	2	1,0	

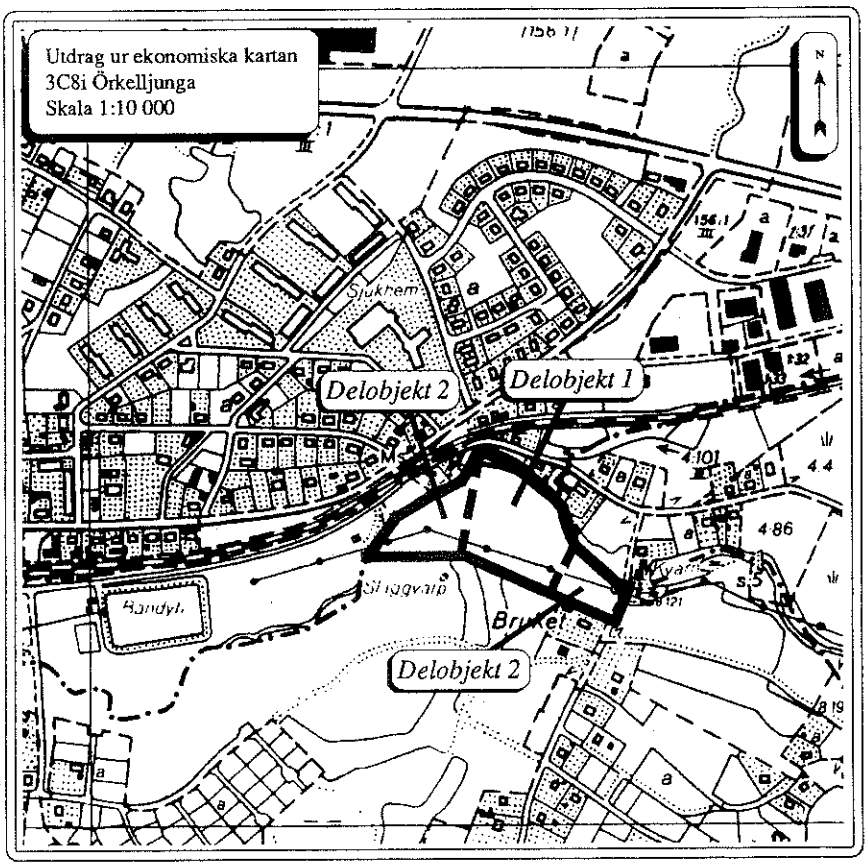

Objekt nr: 37-0118

Värdeklass: 2

Objektnamn: Pinnåreservatet

Socken: Örkelljunga

Inventeringsdatum: 1989.

Inventerare: JJN

Naturgeografisk region: 8

Koordinat: 3C8I3E4F

Areal (ha): Delobjekt 1: 2,1
Delobjekt 2: 1,0

Naturtyp:
Delobjekt 1: Annan hagmark
Delobjekt 2: Sidvallsäng

Vegetationstyper:
Gräshed av rödventyp
Gräshed av staggtyp
Friskäng av rödventyp.

Allmän beskrivning: I trädskiktet finnsbjörk och al, men även ek och rönn. Större delen av delobjekt 1 är bevuxen med yngre skog, fräst bestående av björk. På halva arealen står solitära träd, övriga delar är trädfattiga. I det glesa buskskiktet finns hassel, apel och lövföryngring.

Vegetation: Gräshed/friskäng av rödventyp och gräshed av staggtyp. Flera av växtarterna inom objektet är indikatorarter för slåtter, bete samt kvävebrist. I artlistan från betesmarken finns bland annat granspira, jungfru Marie nycklar, gökärt. jungfrulin, revsmörblomma, darrgräs, trådtåg, borsttåg, knägräs och grönvit nattviol. I slåtterytorna finns även krussilja, svinrot, storrams och ängskovall.

Hävd: Delobjekt 1 betas av nöt och är välhävdat. Delobjekt 2 hävdas genom slåtter sedan 1979 av Örkelljunga Fältbiologer.

Markhistoria: Den ekonomiska kartan från 1934 anger lövskog. Äldre kartverk anger hårdvallsäng inom mindre partier av objektet.

Ingrepp, påverkan: Saknas.

Kulturhistoriska spår: Saknas.

Befintliga planer och skydd: Objektet är ett kommunalt sk. RN-område.

Dokumentation: Pinnå-området. Vegetationsundersökning av slåtter och betesmark. Jörgen Andersson och Janne Johansson 1987. Floralokaler i Örkelljunga kommun av Leif Sigbo och Janne Johansson.

Omdöme: Ett litet men välhävdat objekt med en skyddsvärd flora.

Urvalskriterier: A1, B

3C8j Ö Spång

Utdrag ur topografiska kartan

3C Helsingborg NO

Skala 1:50 000

0 500 1000 1500 m

N

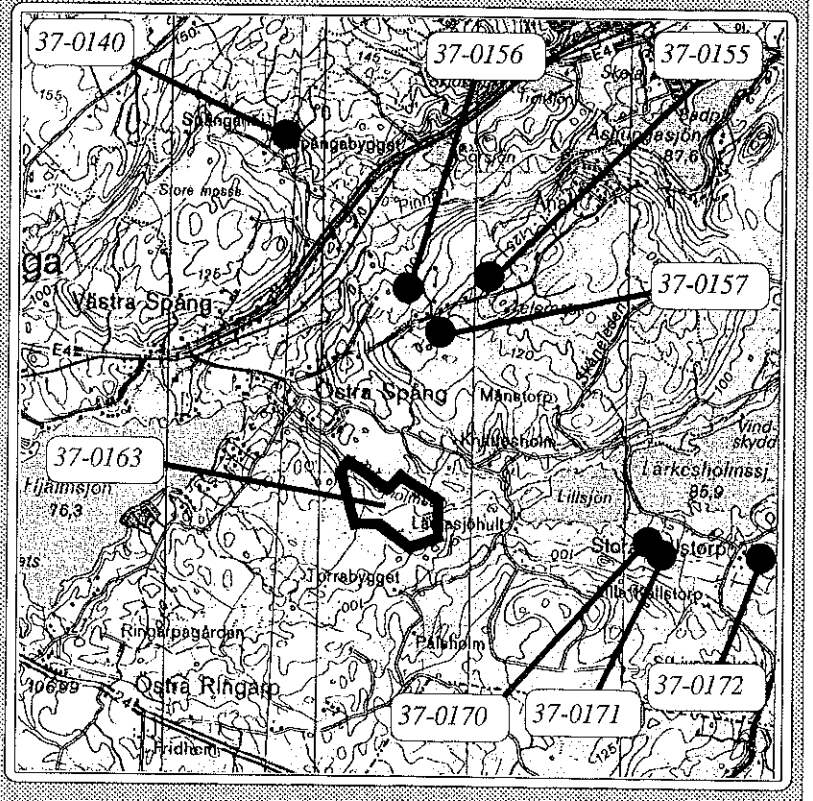

Obj. nr	Obj. namn	Naturtyp	Värde-klass	Areal (ha)	Övrigt
37-0140	Spångabygget	Annan hagmark	2	3,7	
37-0155	Ånalt 1	Öppen hagmark	3	2,2	
37-0156	Östra Spång	Betad skog	4	0,7	
37-0157	Ånalt 2	Öppen hagmark	3	1,6	
37-0163	Torrabygget	Sidvallsäng	4	10,1	
37-0170	Stora Källstorp 1	Öppen hagmark	4	0,3	
37-0171	Stora Källstorp 2	Öppen hagmark	2	1,3	
37-0172	Stora Källstorp 3	Öppen hagmark	4	0,8	

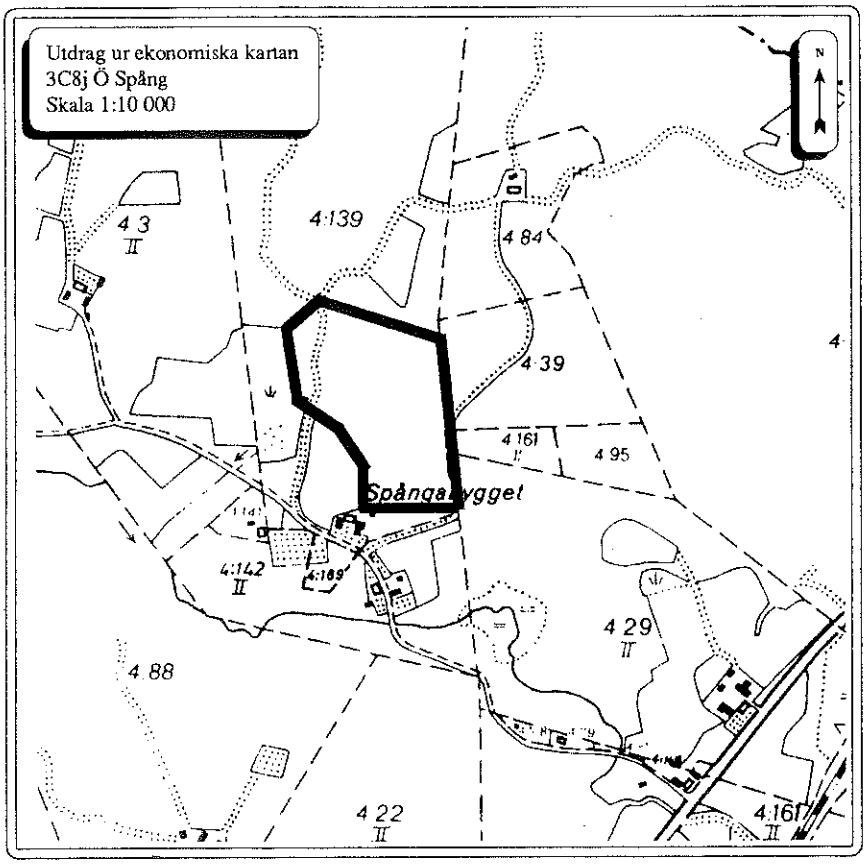

Objekt nr: 37-0140

Värdeklass: 2

Objektnamn: Spångabygget

Socken: Örkelljunga

Inventeringsdatum: 89-06-19

Inventerare: JJN

Naturgeografisk region: 8

Koordinat: 3C8J4B2H

Areal (ha): 3,7

Naturtyp: Annan hagmark

Vegetationstyper:
Gräshed av staggtyp
Fuktäng av gräs-lågstarrtyp

Allmän beskrivning: En gammal sidvallsäng som till största delen har växt igen med björk, al och tall. Norra och nordöstra delen är mer skogsmark än hagmark.

Vegetation: Gräshed av staggtyp och fuktäng av gräs-lågstarrtyp. Den senare innenhåller fortfarande flera slåtterindikerande arter. I artlistan finns bland annat blåtåtel, vattenklöver, hirsstarr, gräsull, loppstarr, nålstarr, stjärnstarr, darrgräs, kärrsälting, rundsileshår, småvänderot, ljung, blodrot, knägräs, kärrfibbla, tranbär, ryltåg, blåtåtel, granspira, ängsstarr, borsttåg och kärrviol. Inom objektet finns kommunens enda lokal för tagelsäv.

Hävd: Området är ohävdat. Vissa delar av objektet planeras hävdas genom slåtter (februari 1992). (Delar av området hävdas genom slåtter sedan 1991), (mars 1993).

Markhistoria: Den ekonomiska kartan från 1934 anger sidvallsäng och lövskog.

Ingrepp, påverkan: Saknas.

Kulturhistoriska spår: Saknas.

Befintliga planer och skydd: Objektet ingår i länsstyrelsens åtgärdsprogram för bevarande av odlingslandskapet (område nr 9).

Dokumentation: Floralokaler i Örkelljunga kommun av Leif Sigbo och Janne Johansson.

Omdöme: Ett ohävdat objekt med en skyddsvärd flora.

Urvalskriterier: A2, B, C.

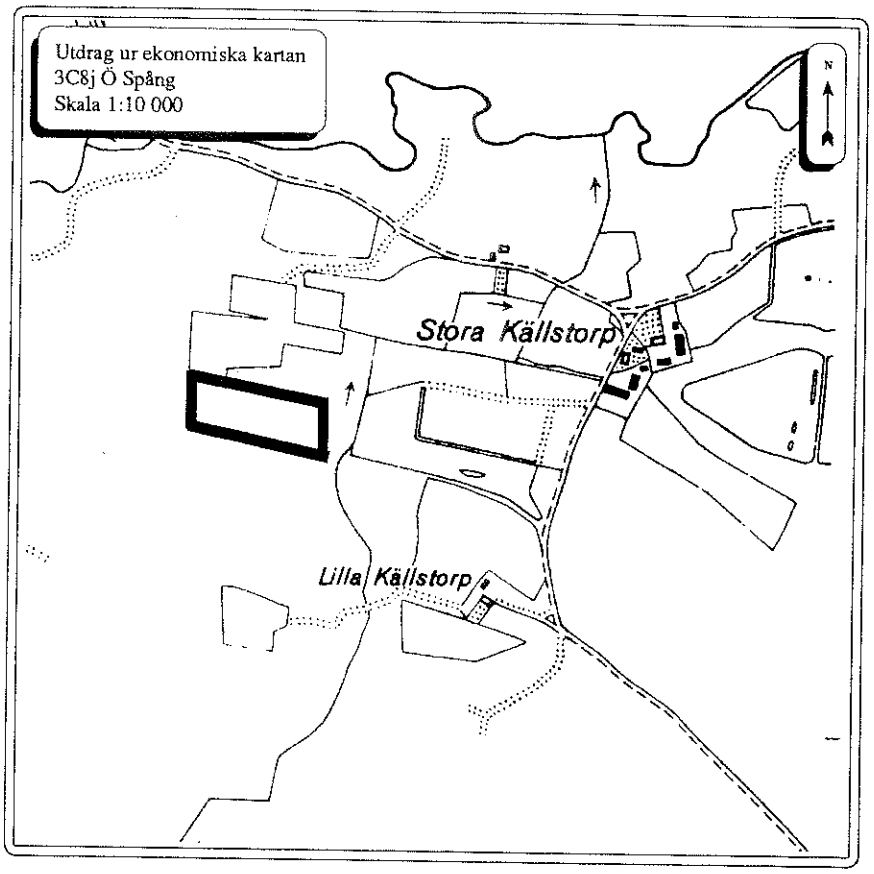

Objekt nr: 37-0171

Värdeklass: 2

Objektnamn: Stora Källstorp

Socken: Örkelljunga

Inventeringsdatum: 89-06-21

Inventerare: JJN

Naturgeografisk region: 8

Koordinat: 3C8J1E4C

Areal (ha): 1,3

Naturtyp: Öppen hagmark

Vegetationstyper:
Gräshed av rödventyp
Gräshed av staggtyp

Allmän beskrivning: Objektet ingår i en större betesmark. Övrig beskrivning saknas. Objektet planterades med gran 1990!

Vegetation: Gräshed av rödventyp och av staggtyp. I artlistan finns bland annat jungfru Marie nycklar, blåtåtel, stenmåra, gökärt, jungfrulin, slåttergubbe, svinrot och knägräs.

Hävd: Området är ohävdat.

Markhistoria: Den ekonomiska kartan från 1934 anger betesmark.

Ingrepp, påverkan: Granplantering genomfördes 1990.

Kulturhistoriska spår: Saknas.

Befintliga planer och skydd: Objektet ingår i länsstyrelsens åtgärdsprogram för bevarande av odlingslandskapet (område nr 3).

Dokumentation: Floralokaler i Örkelljunga kommun av Leif Sigbo och Janne Johansson.

Omdöme: Ett ohävdat objekt med en skyddsvärd flora.

Urvalskriterier: A2, B.

3D8a Slättsjö

Utdrag ur topografiska kartan

3D Kristianstad NV

Skala 1:50 000

0 500 1000 1500 m

N

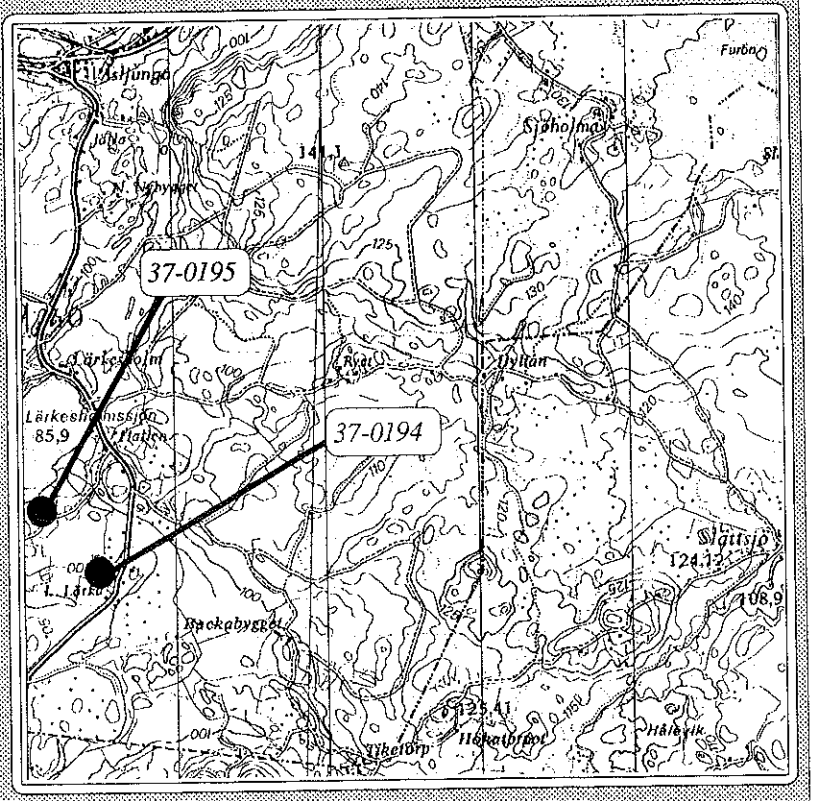

Obj. nr	Obj. namn	Naturtyp	Värde-klass	Areal (ha)	Övrigt
37-0194	Lilla Lärka	Annan hagmark	3	9,0	
37-0195	Vångamöllan	Annan hagmark	3	6,0	

3C7h Rya

Utdrag ur topografiska kartan

3C Helsingborg NO

Skala 1:50 000

0 500 1000 1500 m

N

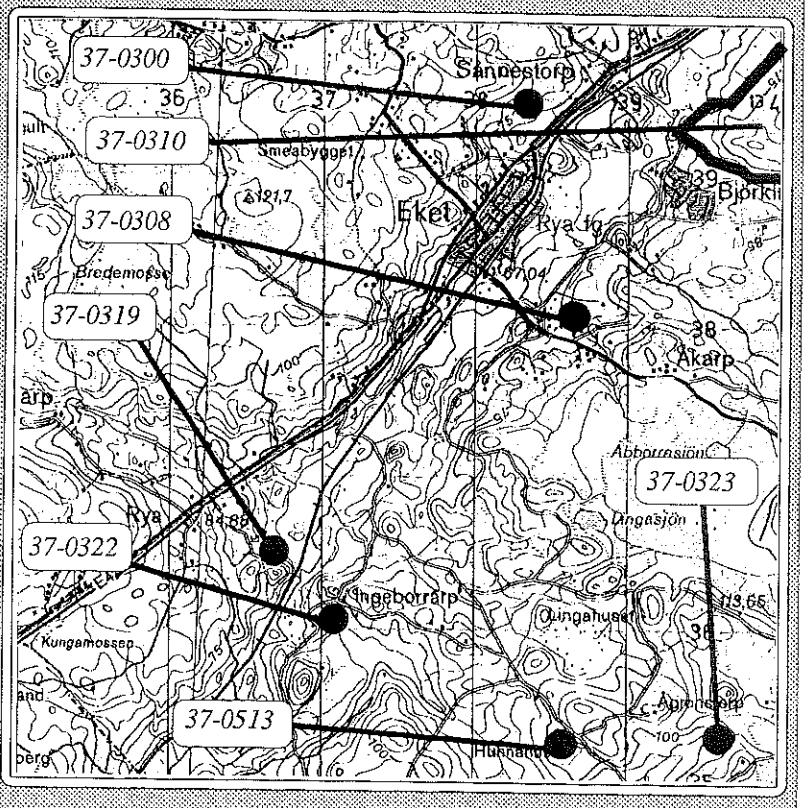

Obj. nr	Obj. namn	Naturtyp	Värde-klass	Areal (ha)	Övrigt
37-0300	Sånnestorp	Öppen hagmark	3	1,4	
37-0308	Åkarp	Annan hagmark	3	3,1	
37-0310	Möllers skog	Betad skog	2	61,4	Se även 3C7i
37-0319	Rya gård	Öppen hagmark	2	1,1	
37-0322	Ingeborrarp	Öppen hagmark	2	3,7	
37-0323	Årröd	Öppen hagmark	3	0,7	
37-0513	Hunnahuset	Enefälad	3	0,7	

Objekt nummer: 37-0310

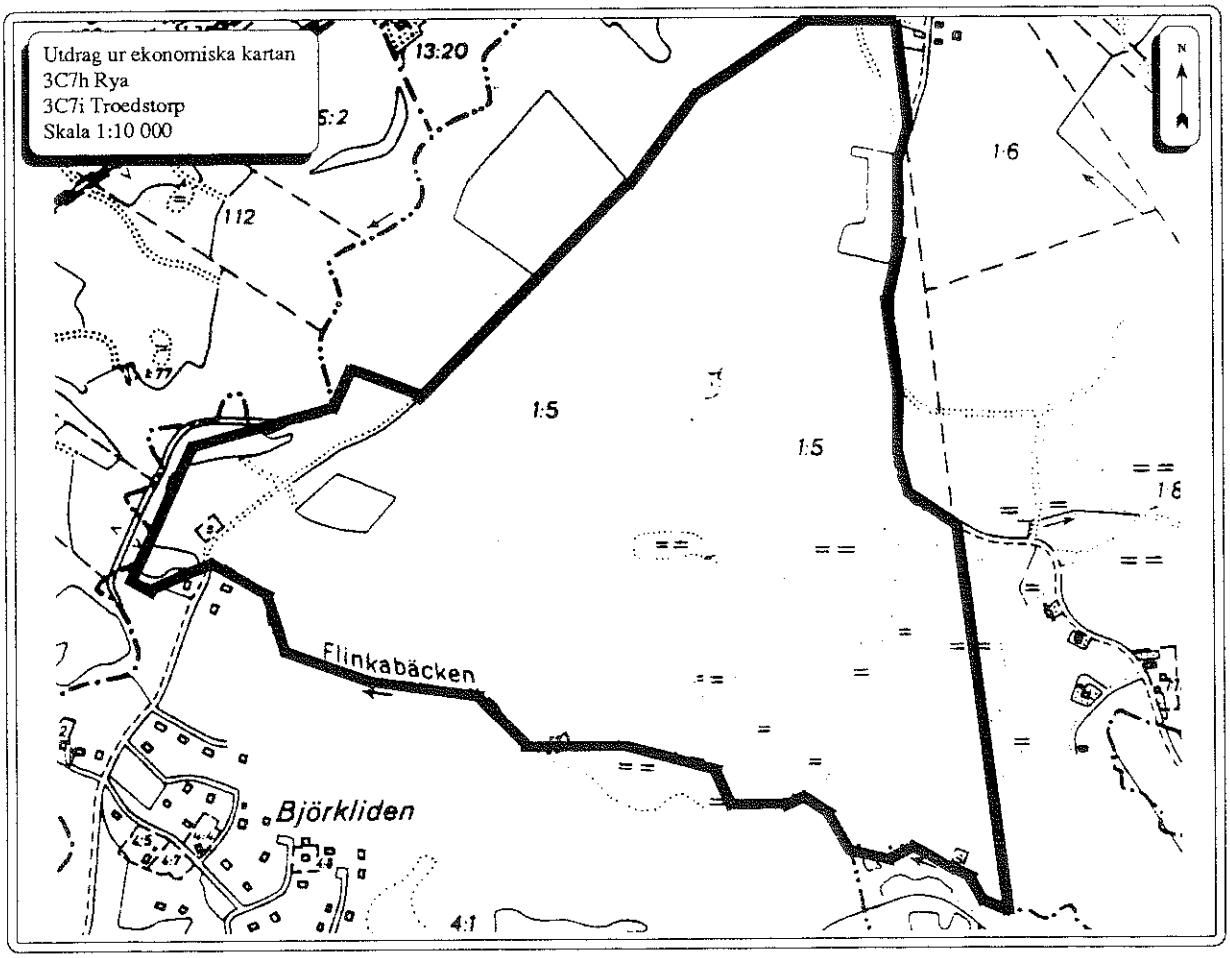

Värdeklass: 2 **Objektnamn:** Möllers skog **Socken:** Örkelljunga

Inventeringsdatum: 89-08-01 **Inventerare:** JJN **Naturgeografisk region:** 8

Koordinat: 3C7H4D4I **Areal (ha):** 61,4 **Naturtyp:** Betad skog

Vegetationstyper: Tallskog, granskog, björk- och aspskog

Allmän beskrivning: En gammal utmarksskog som ej har betats under de senaste fem åren. Äldre tall dominerar trädskiktet. I buskskiktet finns bland annat en och ek. Inom objektet finns även björk- och grandungar samt en bäck. I områdets södra och sydvästra del finns fina, markerade rullstensåsar.

Vegetation: Betespräglad skogsvegetation med bland annat klockpyrola och kambräken. Kryptogamfloran är väl utvecklad.

Hävd: Objektet är ohävdat.

Markhistoria: Den ekonomiska kartan från 1934 anger lövskog med inslag av barrträd. En mindre åker fanns i den nordöstra delen.

Ingrepp, påverkan: Saknas.

Kulturhistoriska spår: Saknas.

Befintliga planer och skydd: Objektet ingår i länsstyrelsens åtgärdsprogram för bevarande av odlingslandskapet (område nr 8b).

Dokumentation: Floralokaler i Örkelljunga kommun av Leif Sigbo och Janne Johansson.

Omdöme: Ett ohävdat objekt med en skyddsvärd flora.

Urvalskriterier: A2, B.

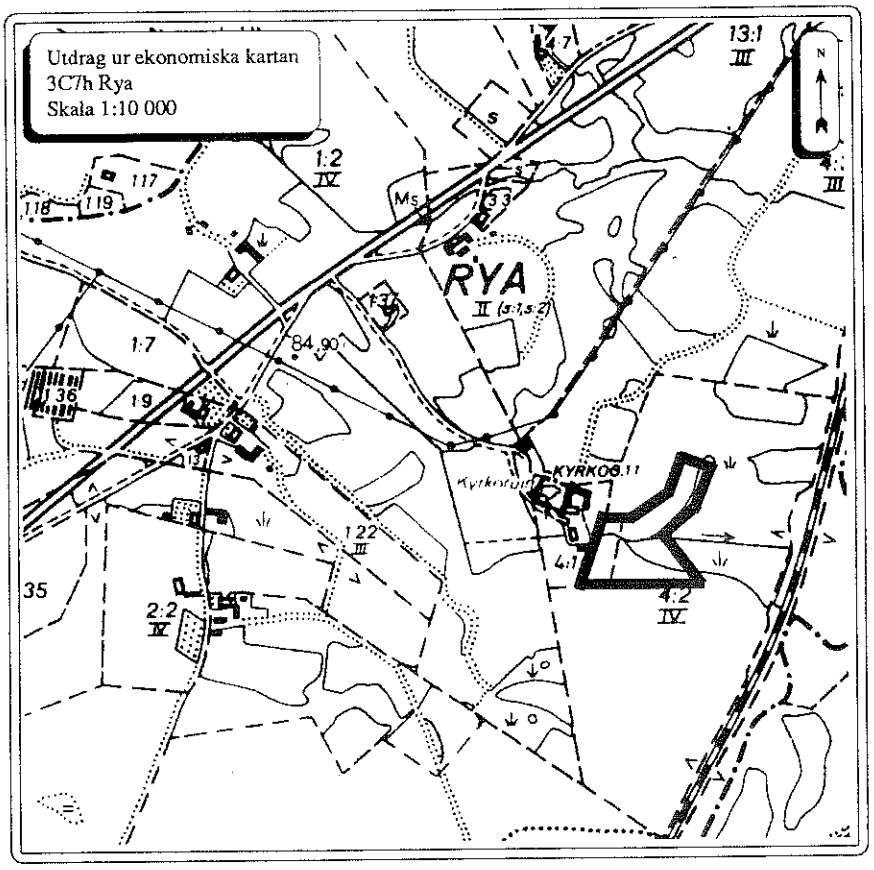

Objekt nr: 37-0319

Värdeklass: 2

Objektnamn: Rya gård

Socken: Rya

Inventeringsdatum: 89-06-14

Inventerare: JJN

Naturgeografisk region: 8

Koordinat: 3C7H1B4G

Areal (ha): 1,1

Naturtyp: Öppen hagmark

Vegetationstyper:
Torräng av fårsvingeltyp
Torräng av örtrik ängshavretyp

Allmän beskrivning: Öppen hagmark med solitära ekar och björkar i trädskiktet. I buskskiktet förekommer enstaka lövbuskar.

Vegetation: Torräng av fårsvingeltyp och torräng av örtrik ängshavretyp. I artlistan finns bland annat grönvit nattviol, backstarr, backglim, stagg, monke, revsmörblomma, backsippa, gökblomster, smörbollar, vårstarr, knägräs och knölsmörblomma.

Hävd: Objektet hävdas genom nötbete och är välhävdat. (Sedan 1991 ingår objektet i ett golfbaneområde och betesdriften har upphört).

Markhistoria: Den ekonomiska kartan från 1934 anger hårdvallsäng.

Ingrepp, påverkan: Saknas.

Kulturhistoriska spår: Saknas.

Befintliga planer och skydd: Objektet ingår i länsstyrelsens åtgärdsprogram för bevarande av odlingslandskapet (område nr 6).

Dokumentation: Floralokaler i Örkelljunga kommun av Leif Sigbo och Janne Johansson.

Omdöme: Ett välhävdat objekt med en skyddsvärd flora som ej är kvävepåverkad.

Urvalskriterier: A1, B.

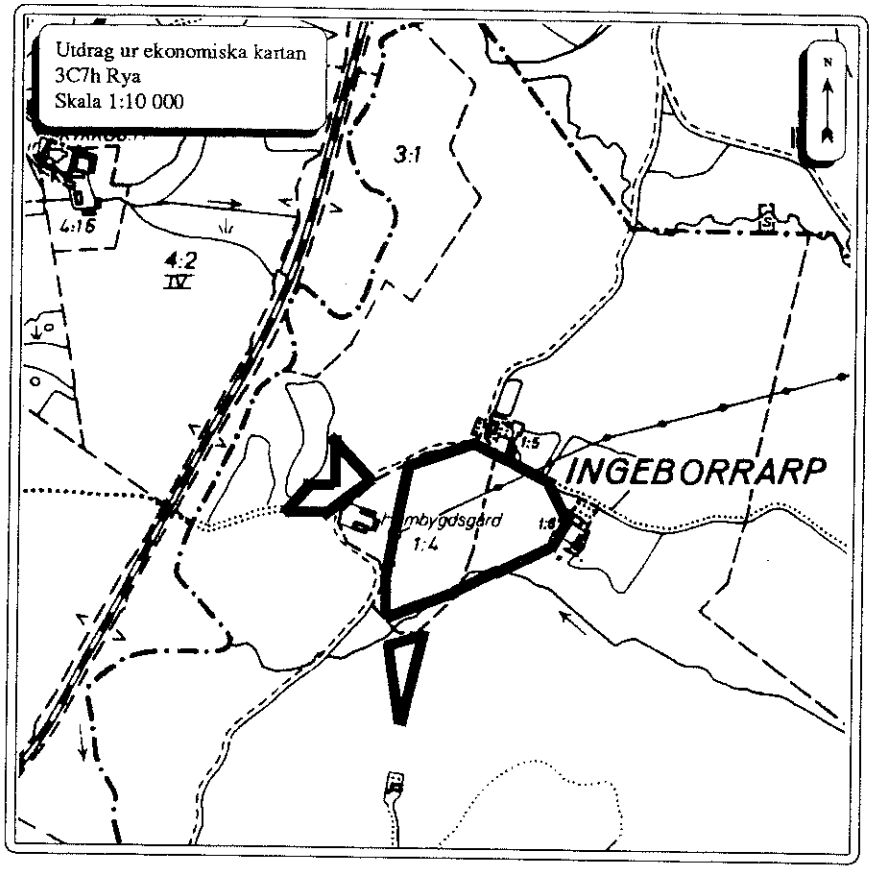

Objekt nr: 37-0322

Värdeklass: 2

Objektnamn: Ingeborrarp

Socken: Rya

Inventeringsdatum: 89-06-14

Inventerare: JJN

Naturgeografisk region: 8

Koordinat: 3C7H1C0A

Areal (ha): 3,7

Naturtyp: Öppen hagmark

Vegetationstyper:
Gräshed rödventyp
Gräshed av staggtyp
Torräng av örtrik ängshavretyp
Fuktäng av högörttyp

Allmän beskrivning: Öppen hagmark med enstaka ek och björk i trädskiktet. I vissa delar förekommer ganska rikligt med enbuskar, slån och lövföryngring. Objektet är beläget intill en hembygdsgård med en ryggåsstuga, backstuga och skvaltkvarn.

Vegetation: I den östra delen finns gräshed, torräng av örtrik ängshavretyp samt fuktäng av högörttyp. I artlistan finns bland annat stenmåra, gökärt, jordtistel, knägräs, borsttåg, darrgräs, gökblomster, granspira och smörbollar. I den södra delen finns gräshed rödventyp och gräshed av staggtyp med inslag av t.ex slåttergubbe, bockrot, backtimjan och stenmåra. I den västligaste delen finns även svinrot, ängsskära och ängsruta.

Hävd: Objektet hävdas genom bete med nöt och är välhävdat.

Markhistoria: Den ekonomiska kartan från 1934 anger lövskog för den södra delen, betesmark för den östra delen och lövskog med inslag av hårdvallsängar för den västra delen.

Ingrepp, påverkan: Saknas.

Kulturhistoriska spår: Saknas.

Befintliga planer och skydd: Objektet ingår i länsstyrelsens åtgärdsprogram för bevarande av odlingslandskapet (område nr 1).

Dokumentation: Floralokaler i Örkelljunga kommun av Leif Sigbo och Janne Johansson.

Omdöme: Ett välhävdat objekt med en skyddsvärd flora som till stor del ej är kvävepåverkad.

Urvalskriterier: A1, B.

3C7i Troedstorp

Utdrag ur topografiska kartan

3C Helsingborg NO

Skala 1:50 000

0 500 1000 1500 m

N

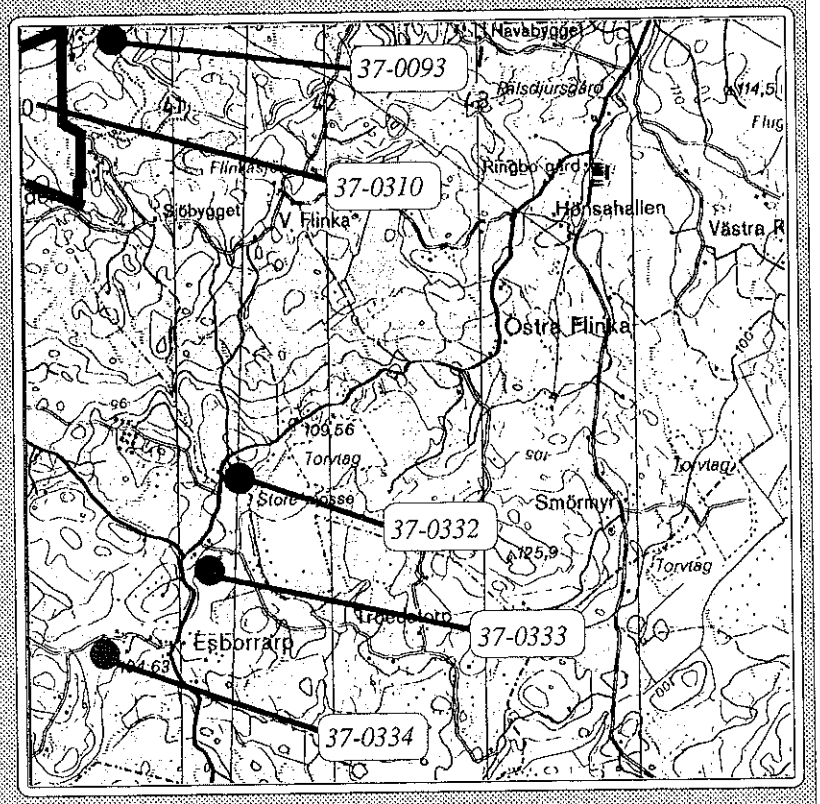

Obj. nr	Obj. namn	Naturtyp	Värde-klass	Areal (ha)	Övrigt
37-0093	Grytåsa	Öppen hagmark	3	3,8	Se 3C8i
37-0310	Möllers skog	Betad skog	2	61,4	Se 3C7h
37-0332	Sjöbygget	Öppen hagmark	4	0,8	
37-0333	Troedstorp	Öppen hagmark	3	4,0	
37-0334	Esbonarp	Öppen hagmark	3	2,1	

ÄNGS- OCH HAGMARKER I KRISTIANSTADS LÄN

Bilaga M

Kommunrapport Östra Göinge



LÄNSSTYRELSEN I KRISTIANSTADS LÄN 1993

Bilaga M ÖSTRA GÖINGE KOMMUN

Översiktskarta

Skala 1:250 000

Kartblad	Sida
4D1j Åbrolla	Inga objekt
4E1a Biskopsgården	6
4D0j Boalt	7
4E0a Rönneboda	8
3D9h Sibbarp	Inga objekt
3D9i Eskilstorp	9
3D9j Östaröd	10
3E9a Vässlarpssjön	13
3E9b Traneboda	15
3D8h Boarp	18
3D8i Njura	20
3D8j Glimåkra	22
3E8a Högsma	24
3E8b Ekeshult	Inga objekt
3D7h Tydingen	25
3D7i Broby	26
3D7j Feleberga	31
3E7a Sibbhult	32
3E7b N Mjönäs	34
3D6h Ranseröd	35
3D6i Knislinge	36
3D6j Hjärsås	37
3E6a Immeln	Inga objekt
3E6b Kaffatorp	Inga objekt
3D5h Gumlösa	Inga objekt
3D5i Kviinge	38
3D5j Bivaröd	39
3E5a Röetved	40
3D4i Bjärlöv	Inga objekt
3D4j Fjälkestad	41

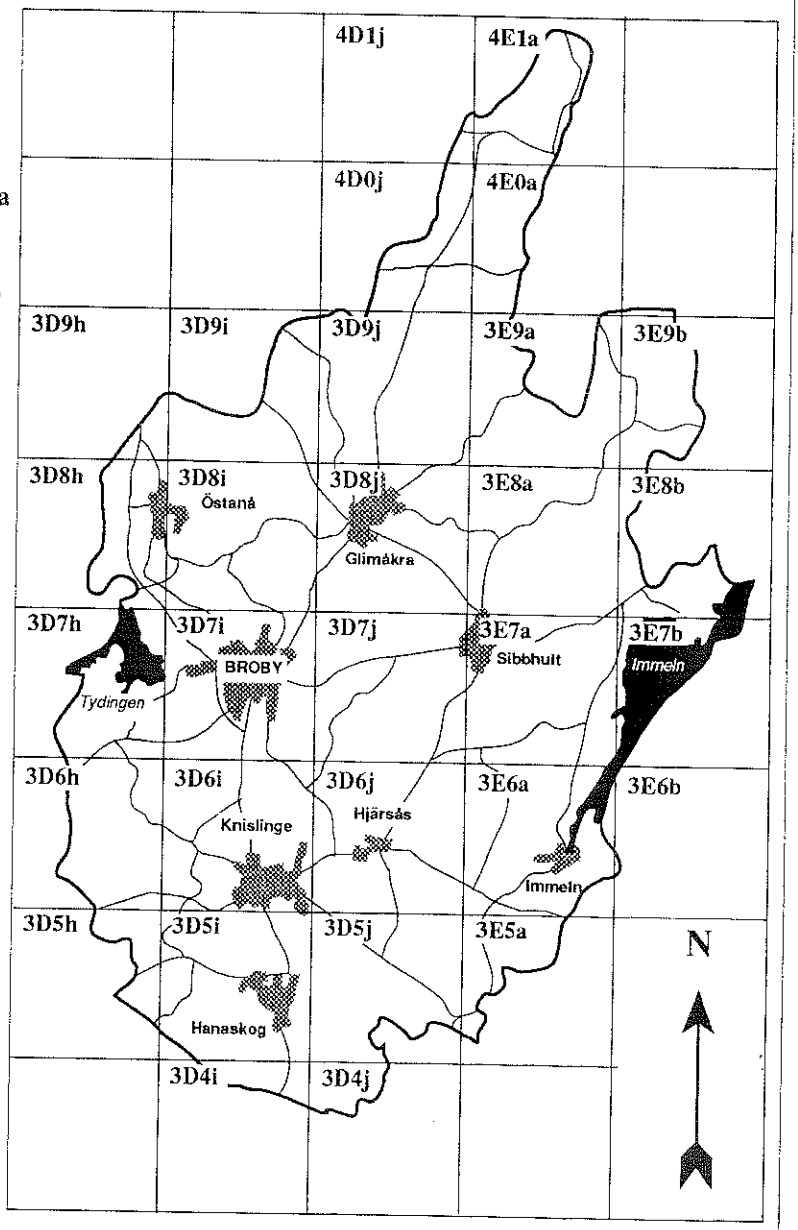

Rutnätet visar bladindelningen av ekonomiska kartan samt beteckningen på respektive kartblad.

Större väg

Tätort

Insjö

Tryck: Länsstyrelsen i Kristianstads län
Tryckort: Kristianstad
Upplaga: 100
År: 1993

Allmänt kartmaterial från Lantmäteriet. Medgivande LO 93105. Godkänd från sekretessynpunkt för spridning. Lantmäteriverket 1993-06-21.

Samtliga klass 1-, 2-, 3- och 4-objekt i Östra Göinge kommun

Objekt-nummer	Objektnamn	Klass	Naturtyp	Areal	Församling	Topogr. kartblad	Ekonomiska kartblad	Koordinat	Natur-geogr. region	Urvals-Kriterier
21-0006.	Simontorp	3	Annan hagmark	3,4	Glimåkra	3ENV	3E9a	3E9A2B3E	8	*
21-0010.	Persatorpet	2	Öppen hagmark	4,1	Glimåkra	3ENV	3E9a	3E9A3E7D	8	A2
21-0011.	Svensatorpet	3	Öppen hagmark	3,9	Glimåkra	3ENV	3E9a	3E9A3E2G	8	*
21-0019.	Erikstorpet	3	Öppen hagmark	1,9	Glimåkra	3ENV	3E9a	3E9A1D0J	8	*
21-0021.	Själlandstorpet	2	Öppen hagmark	3,8	Glimåkra	3ENV	3E9b	3E9B4B4F	8	A2, B
21-0022.	Norregård	3	Öppen hagmark	7,0	Glimåkra	3ENV	3E9b	3E9B2A4H	8	*
21-0023.	Karlsatorpet	2	Enefälad	2,0	Glimåkra	3ENV	3E9b	3E9B2B8G	8	A2, B
21-0025.	Saxatorpet	3	Annan hagmark	3,4	Glimåkra	3ENV	3E9b	3E9B0A6I	8	*
21-0026.	Hallatorpet	3	Öppen hagmark	1,1	Glimåkra	3ENV	3E9b	3E9B1C5F	8	*
21-0036.	Oröd	4	Öppen hagmark	1,3	Östra Broby	3DNO	3D7h	3D7H2E2C	8	*
21-0044.	Påarp-Sibbhultaån	3	Sötvattenstrandäng	16,0	Hjärsås	3ENV	3E7a	3E7A1A6J	8	*
21-0046.	Ebbarp	4	Öppen hagmark	6,0	Hjärsås	3ENV	3E7a	3E7A3E7J	8	*
21-0052.	Ingarp	2	Annan öppen utmark	2,4	Hjärsås	3ENV	3E7a	3E7A2E5G	8	A1, B
21-0053.	Påarp	3	Öppen hagmark	12,0	Hjärsås	3ENV	3E7a	3E7A1B0D	8	*
21-0063.	Solberga 3	4	Öppen hagmark	1,0	Gryt	3DNO	3D6h	3D6H2C6I	8	*
21-0064.	Solberga 4	4	Öppen hagmark	0,5	Gryt	3DNO	3D6h	3D6H2E6D	8	*
21-0065.	Solberga 2	3	Öppen hagmark	2,2	Gryt	3DNO	3D6h	3D6H3D4J	8	*
21-0106.	Broby 1	3	Öppen hagmark	3,6	Östra Broby	3DNO	3D7i	3D7I4C1G	8	*
21-0108.	N Västraby	3	Annan hagmark	1,7	Emmislöv	3DNO	3D7i	3D7I4D0I	8	*
21-0114.	Broby 2	2	Annan öppen utmark	6,0	Östra Broby	3DNO	3D7i	3D7I1B4D	8	A1
21-0118:1.	Mannagården	1	Öppen hagmark	10,0	Östra Broby	3DNO	3D7i	3D7I1C3C	8	A1, B
21-0118:2.	Mannagården	1	Annan hagmark	2,9	Östra Broby	3DNO	3D7i	3D7I1C3A	8	A1, B
21-0120.	Blåkulla	3	Öppen hagmark	0,7	Emmislöv	3DNO	3D7i, 3D7j	3D7I0E0H	8	*
21-0121.	Tydinge	1	Annan öppen utmark	6,0	Östra Broby	3DNO	3D7i	3D7I2A5E	8	A1, B
21-0149.	Feleberga	4	Öppen hagmark	2,0	Emmislöv	3DNO	3D7j	3D7J3D7B	8	*
21-0162.	Broestorp	4	Betad skog	2,0	Emmislöv	3DNO	3D7j	3D7J1C9I	8	*
21-0190.	Axeltorp	3	Öppen hagmark	2,0	Hjärsås	3DNO	3D6j	3D6J1E8A	8	*
21-0194.	Spånga 1	3	Annan hagmark	6,0	Gryt	3DNO	3D5i	3D5I3A5A	8	*
21-0200.	Spånga 2	3	Öppen hagmark	4,8	Gryt	3DNO	3D5i	3D5I3A7I	8	*
21-0205.	Knislinge	3	Annan hagmark	3,0	Knislinge	3DNO	3D5i	3D5I4D7B	8	*
21-0207.	Skjutbanan	4	Sötvattenstrandäng	1,5	Knislinge	3DNO	3D6i, 3D5i	3D6I0E0B	7	*
21-0222.	Bivaröd	3	Öppen hagmark	2,5	Knislinge	3DNO	3D5j	3D5J3D3F	8	*
21-0226.	Röåkra	3	Öppen hagmark	6,0	Kviinge	3DNO	3D5j	3D5J0A4G	8	*
21-0227.	Hanaholm	3	Sötvattenstrandäng	3,8	Kviinge	3DNO	3D5j	3D5J1B7G	8	*
21-0234.	Hillestorp	3	Öppen hagmark	0,5	Knislinge	3ENV	3E5a	3E5A4A3J	8	*
21-0249.	Broby Norreskog	2	Öppen hagmark	4,1	Östra Broby	3DNO	3D8h	3D8H2D2D	8	A2, B
21-0258.	Eskilstorp 1	3	Annan hagmark	3,4	Östra Broby	3DNO	3D8h	3D8H0C6G	8	*
21-0268.	Brunstorp	4	Annan öppen utmark	2,5	Östra Broby	3DNO	3D8i	3D8I3A5H	8	*
21-0276.	Nordanå	3	Öppen hagmark	12,0	Östra Broby	3DNO	3D8i	3D8I2D4C	8	*
21-0282.	Jackabacken	4	Öppen hagmark	0,6	Östra Broby	3DNO	3D8i	3D8I4D9F	8	*
21-0291:1.	Norregård 2	3	Annan hagmark	2,0	Östra Broby	3DNO	3D8i	3D8I2D4C	8	*
21-0291:2.	Norregård 2	3	Öppen hagmark	1,5	Östra Broby	3DNO	3D8i	3D8I2D2B	8	*
21-0292.	Norregård 1	4	Öppen hagmark	2,5	Östra Broby	3DNO	3D8i	3D8I2C6E	8	*
21-0304.	Uddarp	2	Öppen hagmark	2,3	Östra Broby	3DNO	3D8i	3D8I0C6B	8	A2, B
21-0318.	Bosarp 1	2	Öppen hagmark	2,9	Glimåkra	3DNO	3D8j	3D8J4B5E	8	B
21-0338.	Snarrarp	3	Annan hagmark	2,0	Glimåkra	3DNO	3D8j	3D8J3E9C	8	*
21-0343.	Hittarp	4	Öppen hagmark	1,0	Glimåkra	3DNO	3D8j	3D8J1B9F	8	*
21-0362:1.	Lilla Björkeröd	3	Öppen hagmark	1,9	Glimåkra	3ENV	3E8a	3E8A4B3D	8	*
21-0362:2.	Lilla Björkeröd	3	Annan hagmark	1,8	Glimåkra	3ENV	3E8a	3E8A4B2C	8	*
21-0374.	Truedatorp	3	Öppen hagmark	2,1	Glimåkra	3ENV	3E8a	3E8A3C8G	8	*
21-0379.	Gårdsjön	4	Annan öppen utmark	3,0	Glimåkra	3ENV	3E8a	3E8A2B0H	8	*
21-0395.	Åkarp	3	Öppen hagmark	4,3	Glimåkra	3DNO	3D9i	3D9I2D0D	8	*
21-0405.	Eskilstorp 3	3	Annan hagmark	1,5	Glimåkra	3DNO	3D9i	3D9I1D7C	8	*
21-0410.	Nedanbäck	3	Annan hagmark	5,3	Glimåkra	3DNO	3D9i	3D9I1D7I	8	*
21-0417.	Källstorp	4	Öppen hagmark	1,6	Glimåkra	3DNO	3D9i	3D9I1E5E	8	*
21-0418.	Fikaplatsen	3	Öppen hagmark	2,4	Glimåkra	3DNO	3D9i	3D9I0E7F	8	*
21-0445.	Östaröd 1	2	Öppen hagmark	13,0	Glimåkra	3DNO	3D9j	3D9J3C3H	8	A2
21-0447.	Jularp	3	Annan hagmark	4,0	Glimåkra	3DNO	3D9j	3D9J3C0C	8	*
21-0452.	Östaröd 2	3	Öppen hagmark	11,0	Glimåkra	3DNO	3D9j	3D9J2C5I	8	*
21-0455.	Östaröd 3	3	Öppen hagmark	8,0	Glimåkra	3DNO	3D9j	3D9J2D6G	8	*
21-0470.	Rumperöd 1	3	Öppen hagmark	3,9	Glimåkra	3DNO	3D9j	3D9J1B0C	8	*
21-0471.	Rumperöd 2	2	Öppen hagmark	4,3	Glimåkra	3DNO	3D9j	3D9J1B1G	8	A2
21-0481.	Görbjörnarp	3	Öppen hagmark	3,6	Glimåkra	3DNO	3D9j	3D9J1C0G	8	*
21-0509.	Boalt	3	Öppen hagmark	1,6	Glimåkra	4DSO	4D0j	4D0J2D0H	8	*
21-0512.	Norrmansmyr	3	Öppen hagmark	5,0	Glimåkra	4DSO	4D0j	4D0J1E8J	8	*
21-0525.	Uggletorp 1	4	Annan hagmark	0,6	Glimåkra	4ESV	4E1a	4E1A4D1C	12	*
21-0526.	Uggletorp 2	3	Öppen hagmark	0,9	Glimåkra	4ESV	4E1a	4E1A4D0D	12	*
21-0527.	Snapphanehålan	4	Öppen hagmark	2,8	Glimåkra	4ESV	4E1a	4E1A3D9B	12	*
21-0534:1.	Biskopsgården	4	Öppen hagmark	0,8	Glimåkra	4ESV	4E1a	4E1A2D8F	12	*
21-0534:2.	Biskopsgården	4	Sötvattenstrandäng	3,5	Glimåkra	4ESV	4E1a	4E1A2D7F	12	*
21-0546.	Övraryd	4	Sötvattenstrandäng	4,5	Glimåkra	4ESV	4E1a	4E1A0C3G	12	*
21-0547.	Norraryd	3	Annan hagmark	6,0	Glimåkra	4ESV	4E1a	4E1A1C4J	12	*
21-0557.	Söndraryd	4	Sötvattenstrandäng	3,5	Glimåkra	4ESV	4E0a	4E0A3B3I	12	*
21-0563.	Rönneboda	3	Sötvattenstrandäng	6,0	Glimåkra	4ESV	4E0a	4E0A1B8H	8	*
21-0575.	Ballingstorp	2	Sötvattenstrandäng	14,0	Kviinge	3DSO	3D4j	3D4J3B5F	7	A2
21-0577.	Hanaskog	1	Öppen hagmark	13,4	Kviinge	3DNO	3D5j, 3D4j	3D4J4B9J	8	B, A1
21-0600.	Bosarp 2	3	Annan hagmark	2,0	Glimåkra	3DNO	3D9j	3D9J0B2H	8	*

Arealer i ha och antal objekt fördelat på värdeklasser

Klass	1	2	3	4	*Totalt*
Antal objekt	3	11	41	18	*73*
Areal (ha)	32,3	58,9	177,7	41,2	*310,1*
Areal/Objekt	10,8	5,4	4,3	2,3	*4,2*

Arealer i ha fördelat på naturtyper och värdeklasser

Naturbetesmarker

	Annan hagmark	Annan öppen utmark	Betad skog	Enefälad	Sötvatten-strandäng	Öppen hagmark
Klass 1	2,9	6,0	0,0	0,0	0,0	23,4
Klass 2	0,0	8,4	0,0	2,0	14,0	34,5
Klass 3	45,5	0,0	0,0	0,0	25,8	106,4
Klass 4	0,6	5,5	2,0	0,0	13,0	20,1
Summa	*49,0*	*19,9*	*2,0*	*2,0*	*52,8*	*184,4*

Arealer i ha fördelat på naturtyper och värdeklasser



Objektens geografiska läge i Östra Göinge kommun

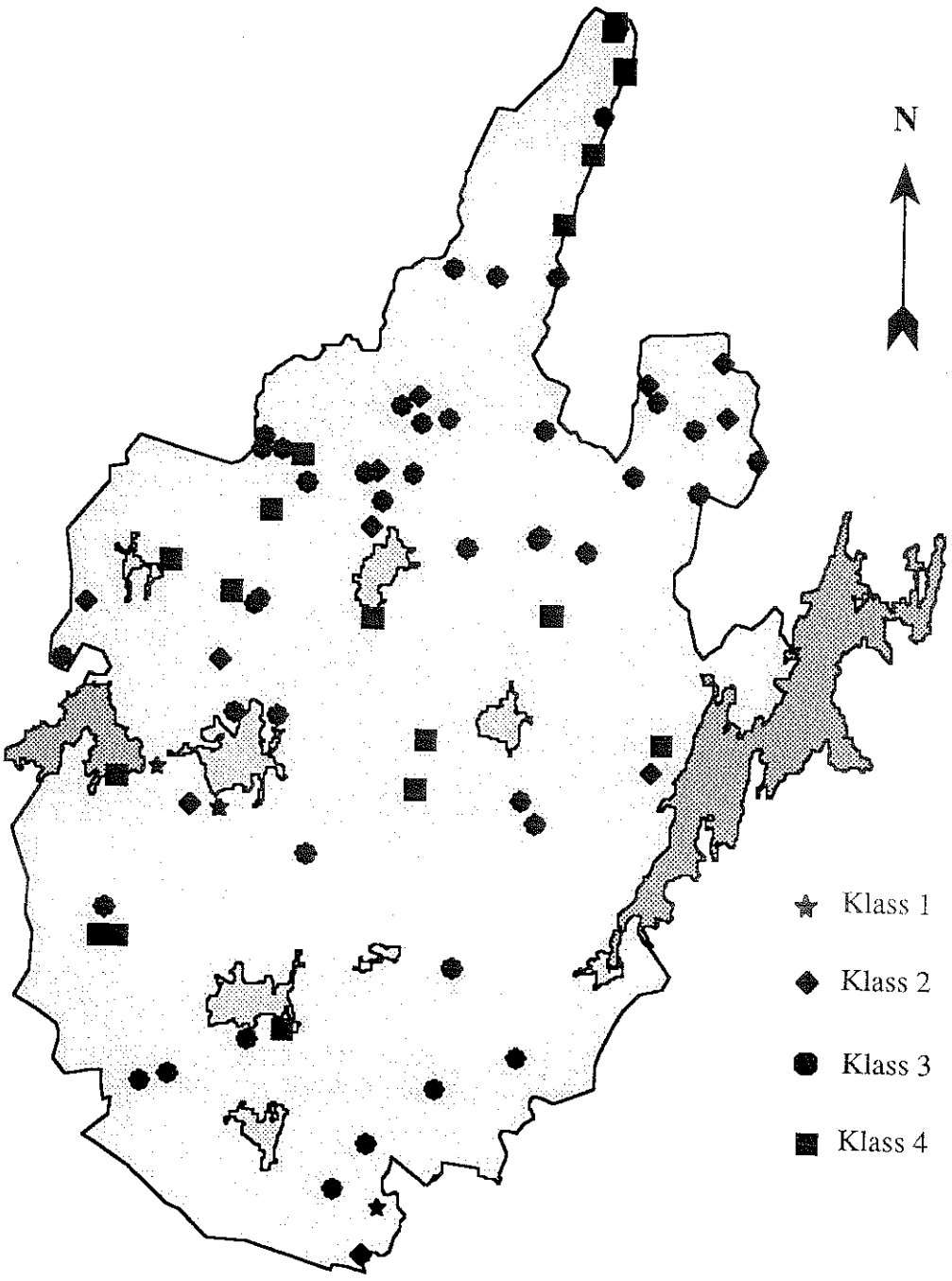

4E1a Biskopsgården

Utdrag ur topografiska kartan

4E Tingsryd SV

Skala 1:50 000

0 500 1000 1500 m

N

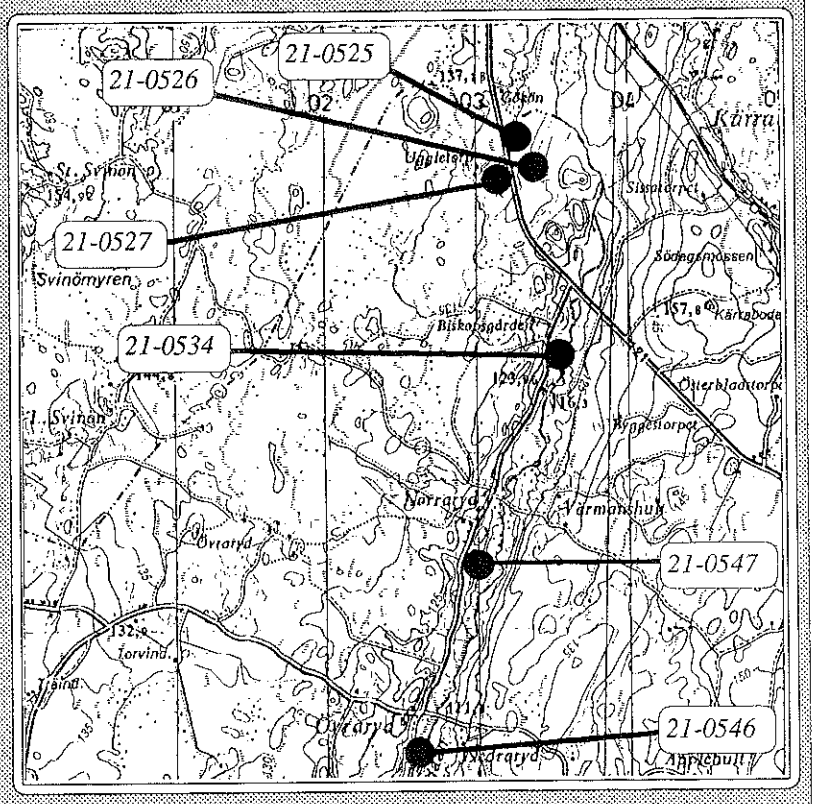

Obj. nr	Obj. namn	Naturtyp	Värde-klass	Areal (ha)	Övrigt
21-0525	Uggletorp 1	Annan hagmark	4	0,6	
21-0526	Uggletorp 2	Öppen hagmark	3	0,9	
21-0527	Snapphanehålan	Öppen hagmark	4	2,8	
21-0534:1	Biskopsgården	Öppen hagmark	4	0,8	
21-0534:2	Biskopsgården	Sötvattenstrandäng	4	3,5	
21-0546	Övraryd	Sötvattenstrandäng	4	4,5	Se även 4E0a
21-0547	Norraryd	Annan hagmark	3	6,0	

4D0j Boalt

Utdrag ur topografiska kartan

4D Markaryd SO

Skala 1:50 000

0 500 1000 1500 m

N

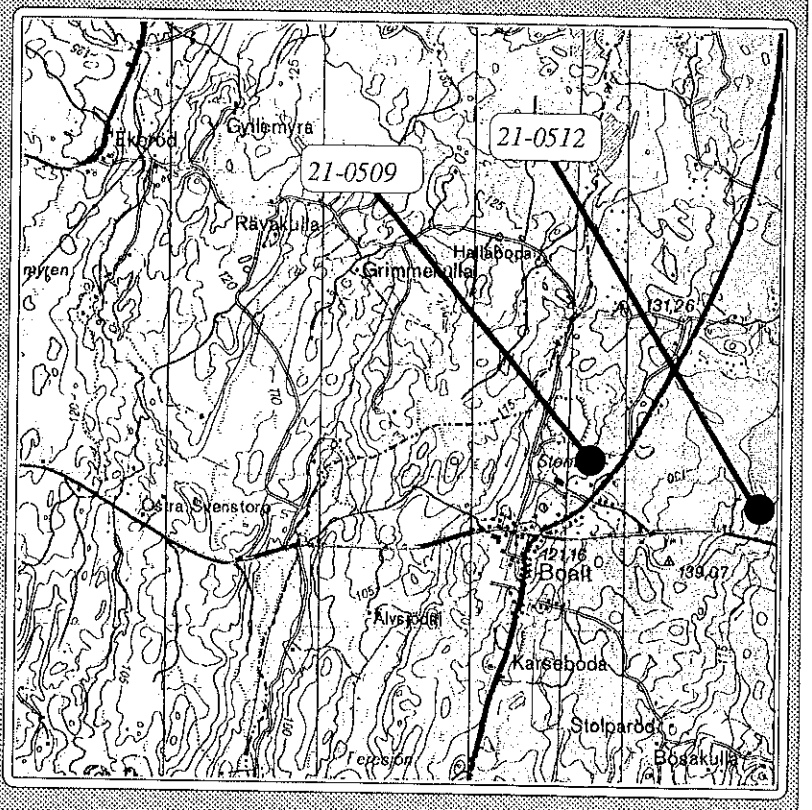

Obj. nr	Obj. namn	Naturtyp	Värde-klass	Areal (ha)	Övrigt
21-0509	Boalt	Öppen hagmark	3	1,6	
21-0512	Norrmansmyr	Öppen hagmark	3	5,0	

4E0a Rönneboda

Utdrag ur topografiska kartan

4E Tingsryd SV

Skala 1:50 000

0 500 1000 1500 m

N

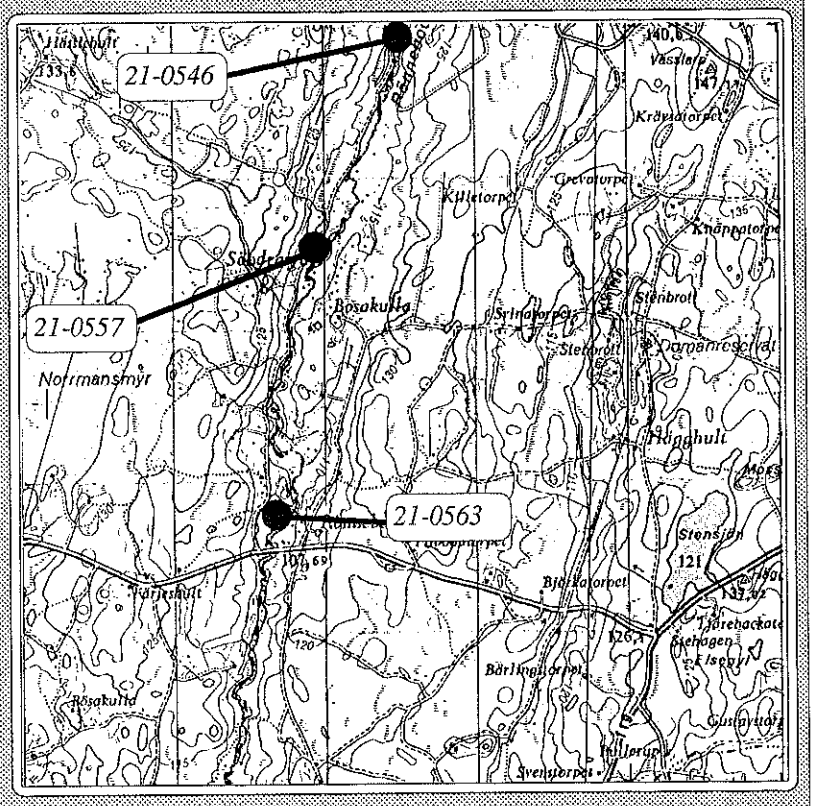

Obj. nr	Obj. namn	Naturtyp	Värde-klass	Areal (ha)	Övrigt
21-0546	Övraryd	Sötvattenstrandäng	4	4,5	Se 4E1a
21-0557	Söndraryd	Sötvattenstrandäng	4	3,5	
21-0563	Rönneboda	Sötvattenstrandäng	3	6,0	

3D9i Eskilstorp

Utdrag ur topografiska kartan

3D Kristianstad NO

Skala 1:50 000

0 500 1000 1500 m

N

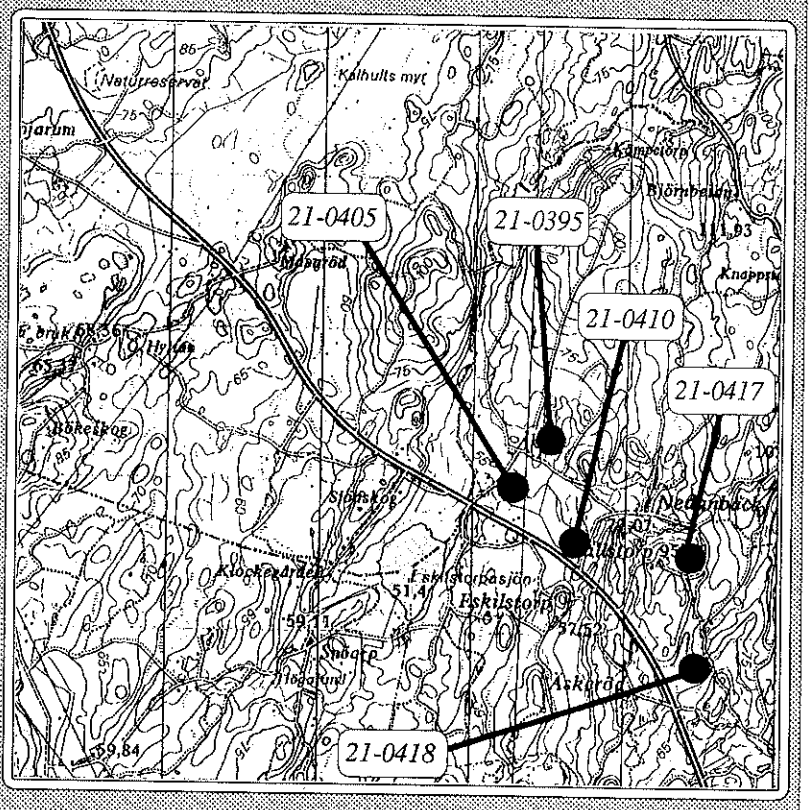

Obj. nr	Obj. namn	Naturtyp	Värde-klass	Areal (ha)	Övrigt
21-0395	Åkarp	Öppen hagmark	3	4,3	
21-0405	Eskilstorp 3	Annan hagmark	3	1,5	
21-0410	Nedanbäck	Annan hagmark	3	5,3	
21-0417	Källstorp	Öppen hagmark	4	1,6	
21-0418	Fikaplatsen	Öppen hagmark	3	2,4	

3D9j Östaröd

Utdrag ur topografiska kartan

3D Kristianstad NO

Skala 1:50 000

0 500 1000 1500 m

N

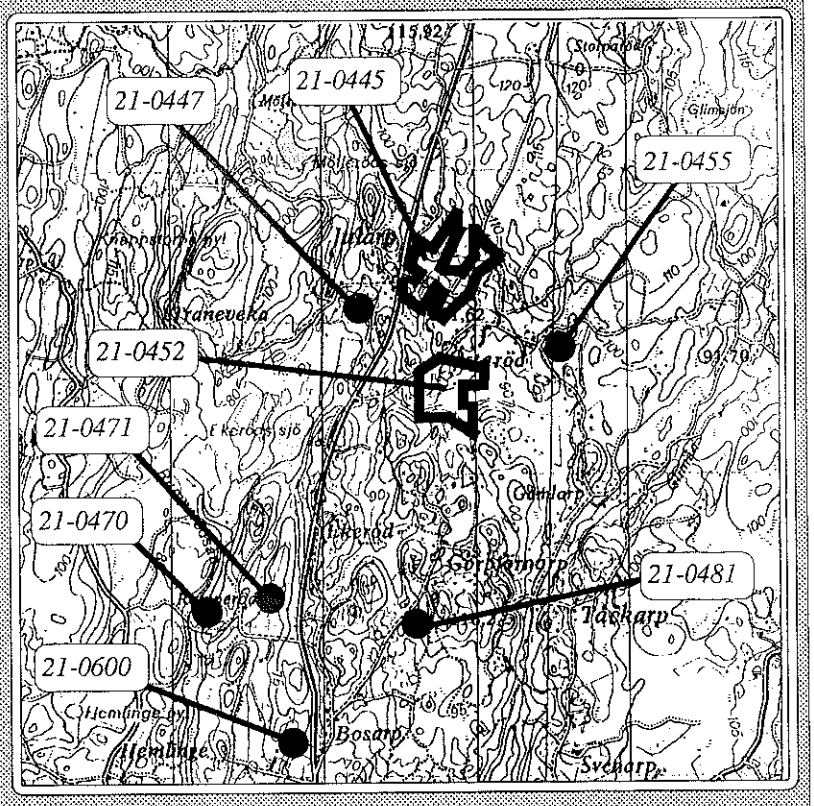

Obj. nr	Obj. namn	Naturtyp	Värde-klass	Areal (ha)	Övrigt
21-0445	Östaröd 1	Öppen hagmark	2	13,0	
21-0447	Jularp	Annan hagmark	3	4,0	
21-0452	Östaröd 2	Öppen hagmark	3	11,0	
21-0455	Östaröd 3	Öppen hagmark	3	8,0	
21-0470	Rumperöd 1	Öppen hagmark	3	3,9	
21-0471	Rumperöd 2	Öppen hagmark	2	4,3	
21-0481	Görbjörnarp	Öppen hagmark	3	3,6	
21-0600	Bosarp 2	Annan hagmark	3	ca 2,0	Ej inventerad i fält

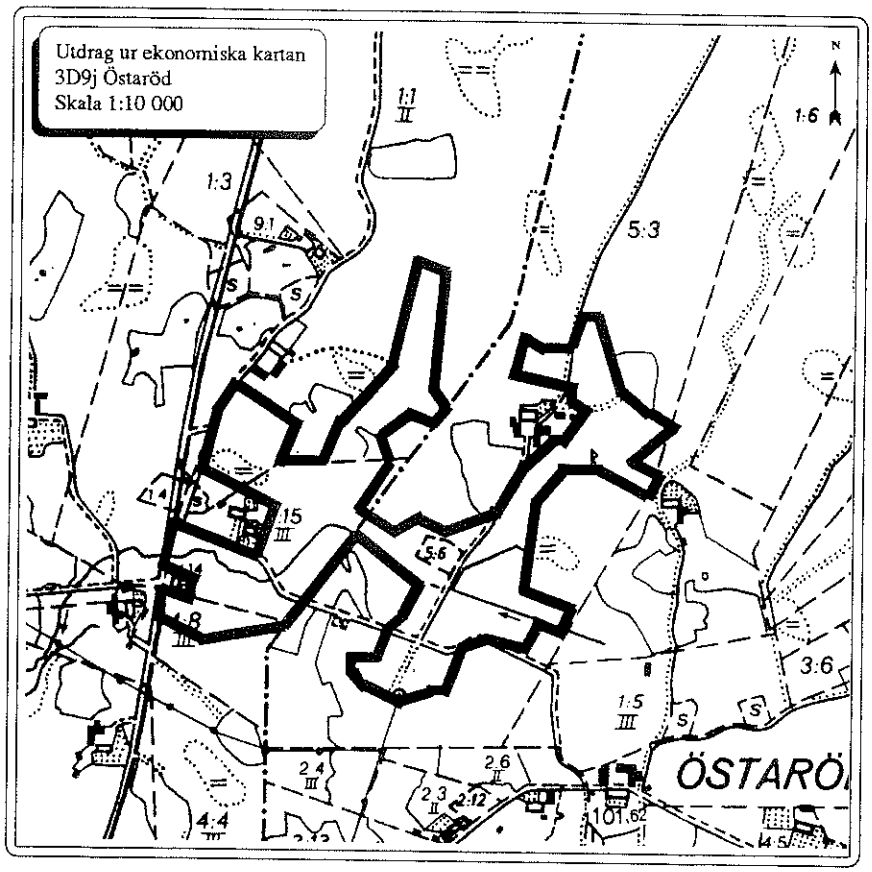

Obj. nummer: 21-0445

Värdeklass: 2

Objektnamn: Östaröd 1

Socken: Glimåkra

Inventeringsdatum: 88-06-23

Inventerare: KAO

Naturgeografisk region: 8

Koordinat: 3D9J3C3H

Areal (ha): 13,0

Naturtyp: Öppen hagmark

Vegetationstyper:
Gräshed, fårsvingelvariant av rödventyp
Fuktäng av tuvtåteltyp

Allmän beskrivning: Vacker, blockrik och kuperad hagmark med lövdungar. I trädskiktet finns ek och björk medan det glesa buskskiktet domineras av en, hassel, slån och lövföryngring. En bäck rinner genom objektet. Inom objektet finns stengärden, en fornlämning samt odlingsrösen.

Vegetation: Objektet innehåller betydande arealer med gräsheds- och fuktängsvegetation som ej är kvävepåverkad. I floran finns bland annat stagg, slåttergubbe, jungfru Marie nycklar, stenmåra, rotfibbla, gökärt och ljung. På flera ställen finns "purror".

Hävd: Större delen av objektet är välhävdat genom bete med nöt. Ca 25% av objektets areal är svagt hävdad.

Markhistoria: Den ekonomiska kartan från 1936 anger lövskog för större delen av objektets östra halva. I de södra och västra delarna anges lövträdsbevuxen betesmark, enstaka mindre åkrar, kärr och hårdvallsäng.

Ingrepp, påverkan: Saknas.

Kulturhistoriska spår: En fornlämning finns inom objektet.

Befintliga planer och skydd: Objektet finns med i länets åtgärdsprogram för bevarande av odlingslandskapet, (område nr 3).

Dokumentation: Saknas.

Omdöme: Ett stort och tämligen välhävdat objekt. Betydande arealer innehåller en vegetation som saknar tydliga spår av kvävegödselmedel. Mindre partier är i behov av röjning.

Urvalskriterier: A2.

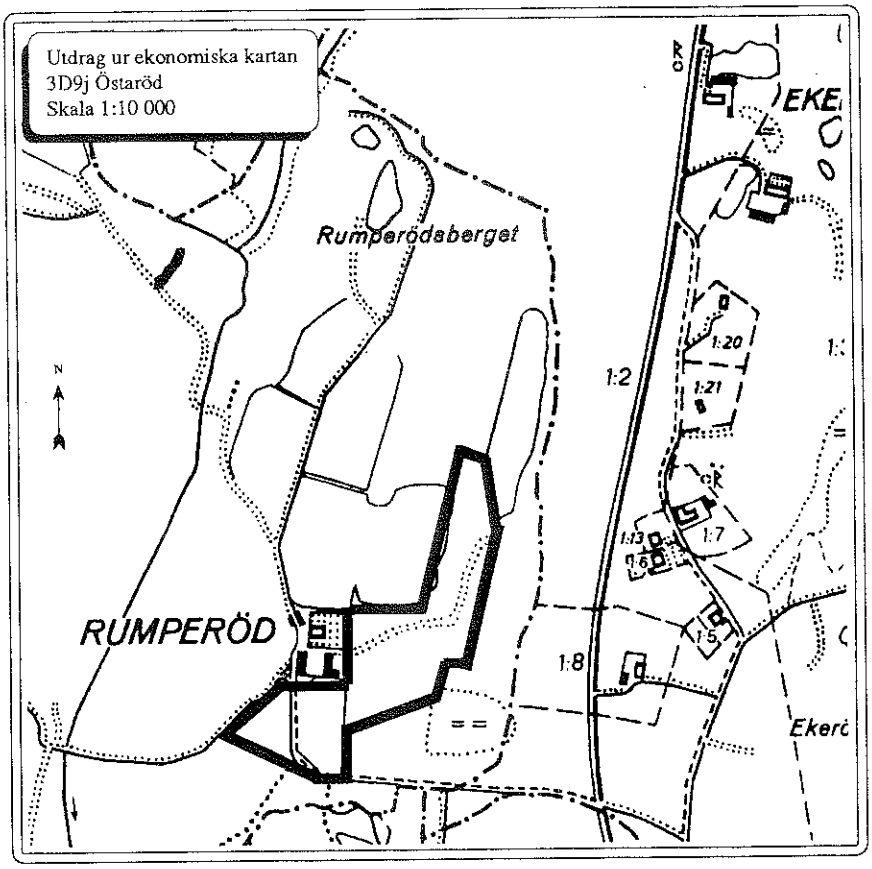

Obj. nummer: 21-0471

Värdeklass: 2

Objektnamn: Rumperöd 2

Socken: Glimåkra

Inventeringsdatum: 88-06-27

Inventerare: KAO

Naturgeografisk region: 8

Koordinat: 3D9J1B1G

Areal (ha): 4,3

Naturtyp: Öppen hagmark

Vegetationstyper:
Torräng av fårsvingeltyp
Torräng av örtrik ängshavretyp
Fuktäng av tuvtåteltyp

Allmän beskrivning: Vacker hagmark med med spridda exemplar av ek, rönn och björk i trädskiktet. I buskskiktet finns enstaka exemplar av hassel och slån. Stengärden finns inom objektet. En gammal igenväxt löväng finns omedelbart nordväst om objektets nordligaste del.

Vegetation: Fin torrängsvegetation, som bitvis övergår i ängshavresamhälle. Vegetationen är minst kvävepåverkad i objektets norra del. I den södra delen finns en ganska tydlig kvävepåverkan. I artlistan finns bland annat röllika, daggkåpor, brudbröd, stenmåra, gökärt, ljung, sötvedel, stor blåklocka och brudborste.

Hävd: Objektet är välhävdat genom bete med nöt.

Markhistoria: Den ekonomiska kartan från 1936 anger blandskog för större delen av objektet. Den sydvästligaste delen var öppen betesmark. Omedelbart söder om gården fanns en åker.

Ingrepp, påverkan: En tydlig kvävepåverkan kan spåras i vegetationen i objektets sydvästra delar.

Kulturhistoriska spår: Saknas.

Befintliga planer och skydd: Objektet finns med i länets åtgärdsprogram för bevarande av odlingslandskapet, (område nr 4).

Dokumentation: Saknas.

Omdöme: Ett välhävdat objekt. Vegetationen saknar tydliga spår av kvävegödselmedel inom objektets norra halva. Vegetationen i den södra halvan är kvävepåverkad men kan troligen restaureras om kvävepåverkan minskar.

Urvalskriterier: A2.

3E9a Vesslarpssjön

Utdrag ur topografiska kartan

3E Karlshamn NV

Skala 1:50 000

0 500 1000 1500 m

N

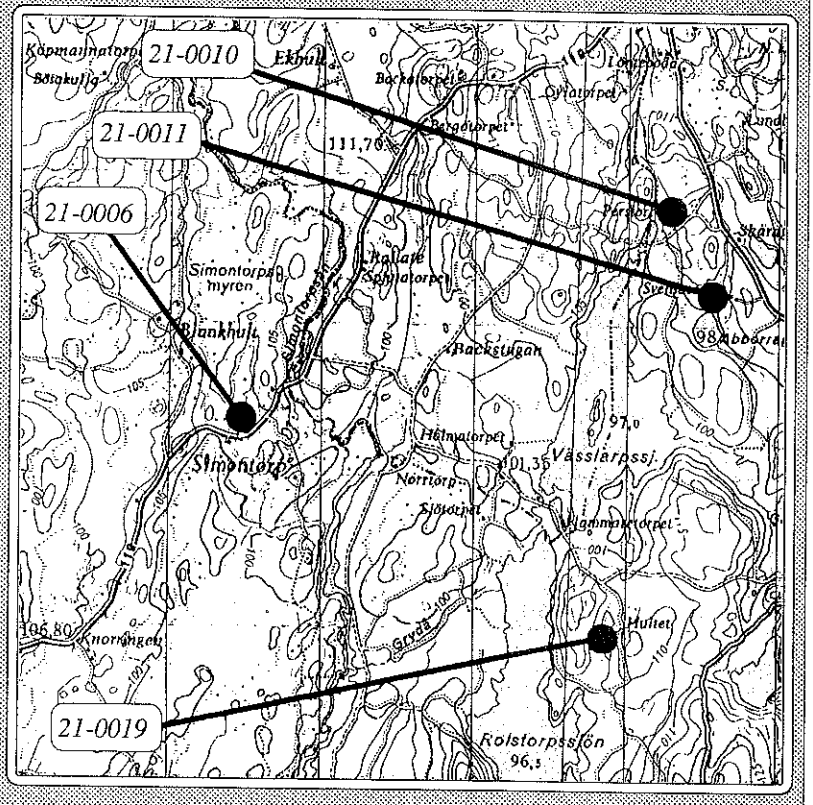

Obj. nr	Obj. namn	Naturtyp	Värde-klass	Areal (ha)	Övrigt
21-0006	Simontorp	Annan hagmark	3	3,4	
21-0010	Persatorpet	Öppen hagmark	2	4,1	
21-0011	Svensatorpet	Öppen hagmark	3	3,9	
21-0019	Erikstorpet	Öppen hagmark	3	1,9	

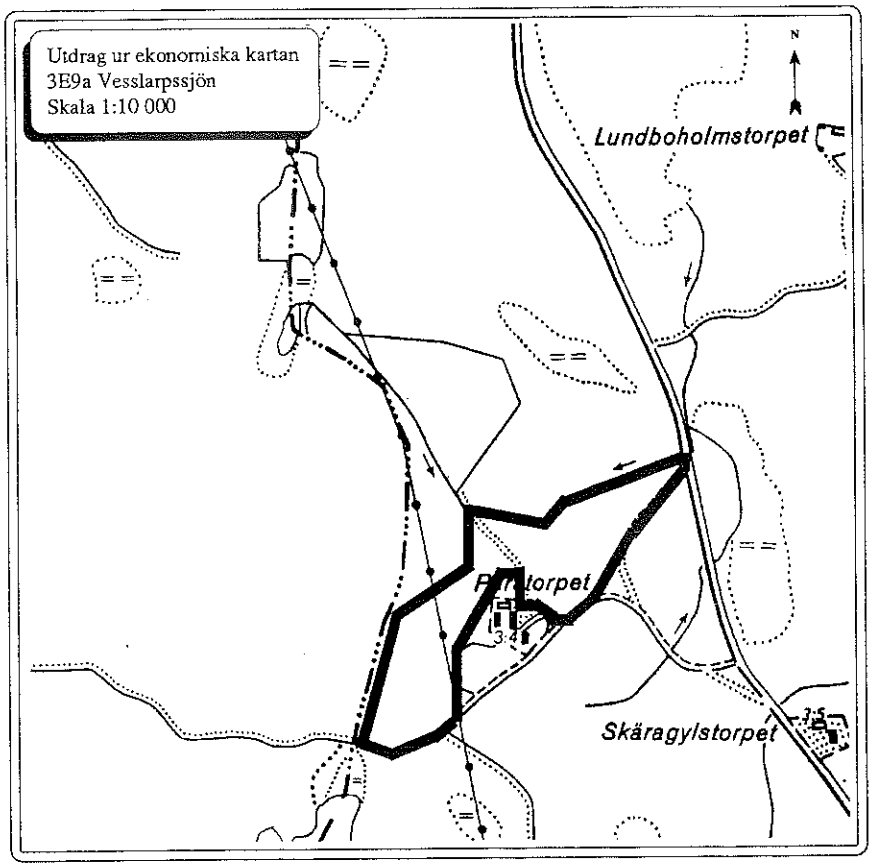

Obj. nummer: 21-0010

Värdeklass: 2

Objektnamn: Persatorpet

Socken: Glimåkra

Inventeringsdatum: 89-06-30

Inventerare: KAO

Naturgeografisk region: 8

Koordinat: 3E9A3E7D

Areal (ha): 4,1

Naturtyp: Öppen hagmark

Vegetationstyper:
Gräshed av rödventyp
Fuktäng av gräs-lågstarrtyp
Fuktäng av blåtåteltyp

Allmän beskrivning: Vackert, kuperat beteslandskap med block, stengärden och odlingsrösen. I trädskiktet finns enstaka exemplar av gran, ek och björk. I buskskiktet finns en, hassel, slån, lövföryngring och gran. Delar av objektet är buskrikt.

Vegetation: Inom objektet finns stora arealer med ej kvävepåverkad rödvenhed med inslag av fuktigare partier med blåtåtelfuktäng och gräs-lågstarräng. I artlistan finns bland annat slåttergubbe, bockrot, knägräs, röllika, stenmåra, gökärt, gullris, ängsvädd och ljung.

Hävd: Hela objektet betas med nöt. Halva objektet är välhävdat medan den andra halvan är svagt hävdad.

Markhistoria: Den ekonomiska kartan från 1936 anger lövskog och kärr. En mycket liten åker fanns i den centrala delen.

Ingrepp, påverkan: En svag kvävepåverkan kan spåras i vegetationen i de delar av objektet som tidigare har varit uppodlade. Objektet är påverkad av dikning.

Kulturhistoriska spår: Saknas.

Befintliga planer och skydd: Objektet finns med i länets åtgärdsprogram för bevarande av odlingslandskapet, (område nr 10b).

Dokumentation: Saknas.

Omdöme: Ett ganska stort objekt med en vegetation som i stort sett ej är påverkad av kvävegödselmedel. Hävdkontinuiteten är troligen lång. Hävden är dock för svag inom hälften av objektets areal. Objektet är i behov av röjning av ett ökat betestryck.

Urvalskriterier: A2.

3E9b Traneboda

Utdrag ur topografiska kartan

3E Karlshamn NV

Skala 1:50 000

0 500 1000 1500 m

N

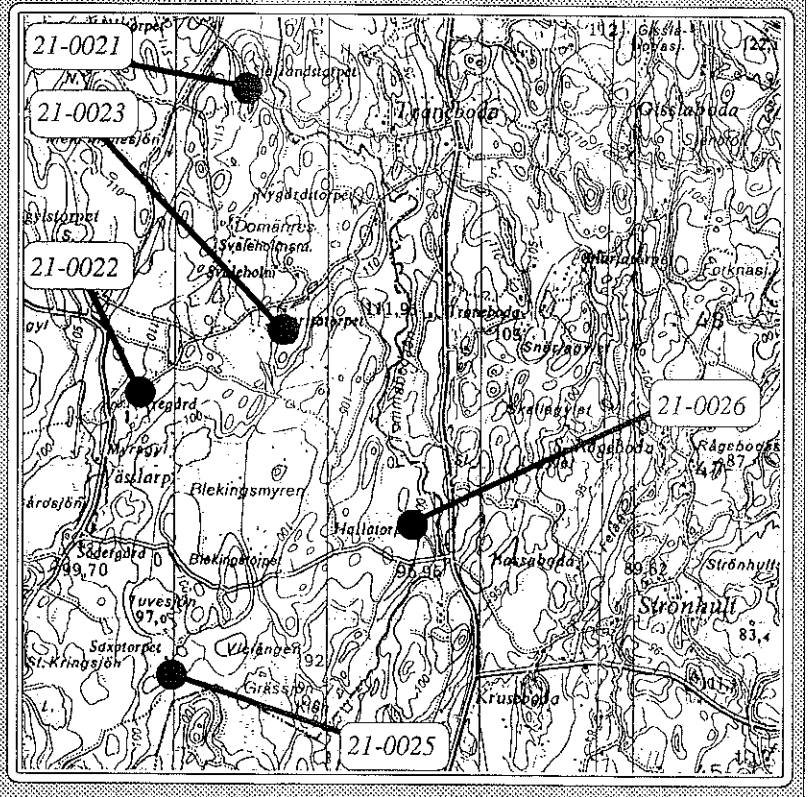

Obj. nr	Obj. namn	Naturtyp	Värde-klass	Areal (ha)	Övrigt
21-0021	Själlandstorpet	Öppen hagmark	2	3,8	
21-0022	Norregård	Öppen hagmark	3	7,0	
21-0023	Karlsatorpet	Enefälad	2	2,0	
21-0025	Saxatorpet	Annan hagmark	3	3,4	
21-0026	Hallatorpet	Öppen hagmark	3	1,1	

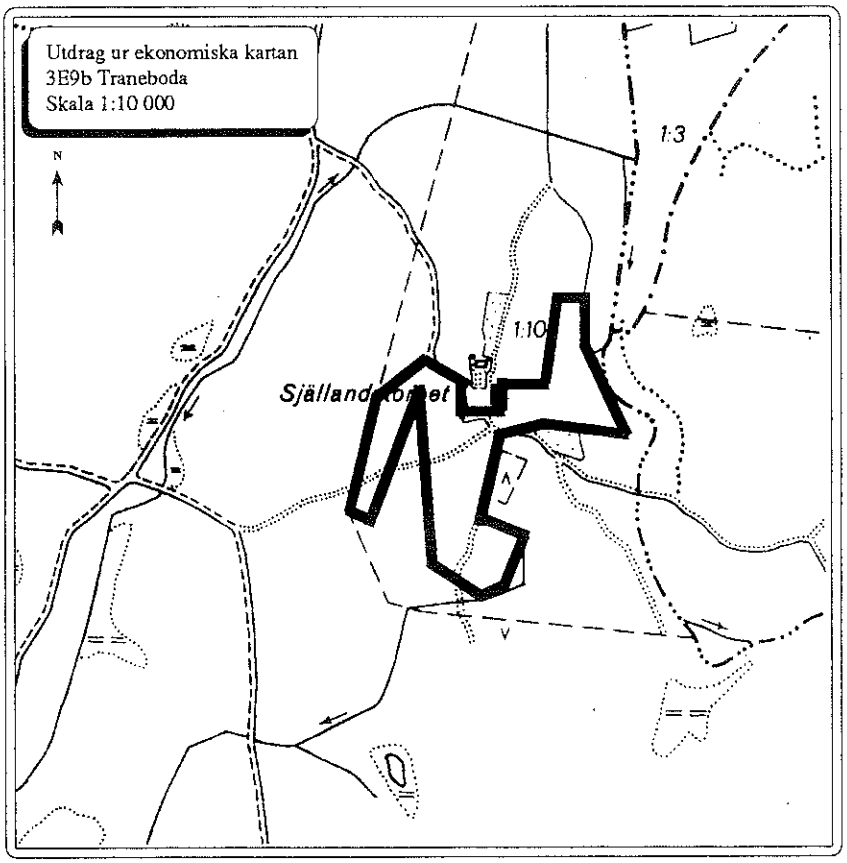

Objekt nummer: 21-0021

Värdeklass: 2

Objektnamn: Själlandstorpet

Socken: Glimåkra

Inventeringsdatum: 88-06-16

Inventerare: KAO

Naturgeografisk region: 8

Koordinat: 3E9B4B4F

Areal (ha): 3,8

Naturtyp: Öppen hagmark

Vegetationstyper:
Rished av örtrik ljungtyp
Gräshed, fårsvingelvariant av rödventyp
Torräng av fårsvingeltyp

Allmän beskrivning: Vackert, blockrikt hagmarkslandskap med spridda granar, ekar coh björkar i trädskiktet. I buskskiktet finns solitära exemplar av en, hassel, rosor och slån. Inom objektet finns en genuin gårdsmiljö med en stenlagd bro, odlingsrösen och stengärden.

Vegetation: Varierad vegetation med "purror". De dominerande vegetationstyperna är rished av örtrik ljungtyp med inslag av gräshedoch torräng. I artlistan finns bland annat slåtterindikerande arter som slåttergubbe, sommarfibbla och svinrot. I övrigt finns knägräs (betesindikator), stagg, rölika, stenmåra, gråfibbla, rotfibbla, gökärt och jungfrulin.

Hävd: Hela objektet betas med nöt. Ca 75% av arealen är välhävdad medan resten är svagt hävdad.

Markhistoria: Den ekonomiska kartan från 1936 anger öppen betesmark på den östra och södra delen av objektet. i övrigt anges barrskog med inslag av lövträd samt mindre pertier med åker.

Ingrepp, påverkan: En svag kvävepåverkan kan spåras i vegetationen i de delar av objektet som tidigare har varit uppodlade. Objektet är påverkad av dikning.

Kulturhistoriska spår: Inom objektet finns en genuin gårdsmiljö.

Befintliga planer och skydd: Objektet finns med i länets åtgärdsprogram för bevarande av odlingslandskapet, (område nr 10c).

Dokumentation: Saknas.

Omdöme: Ett ganska stort objekt med en vegetation som i stort sett ej är påverkad av kvävegödselmedel. Hävdkontinuiteten är troligen lång. Viss gödsling har tidigare skett på den gamla åkermarken. Delar av objektet är i behov av röjning.

Urvalskriterier: A2, B.

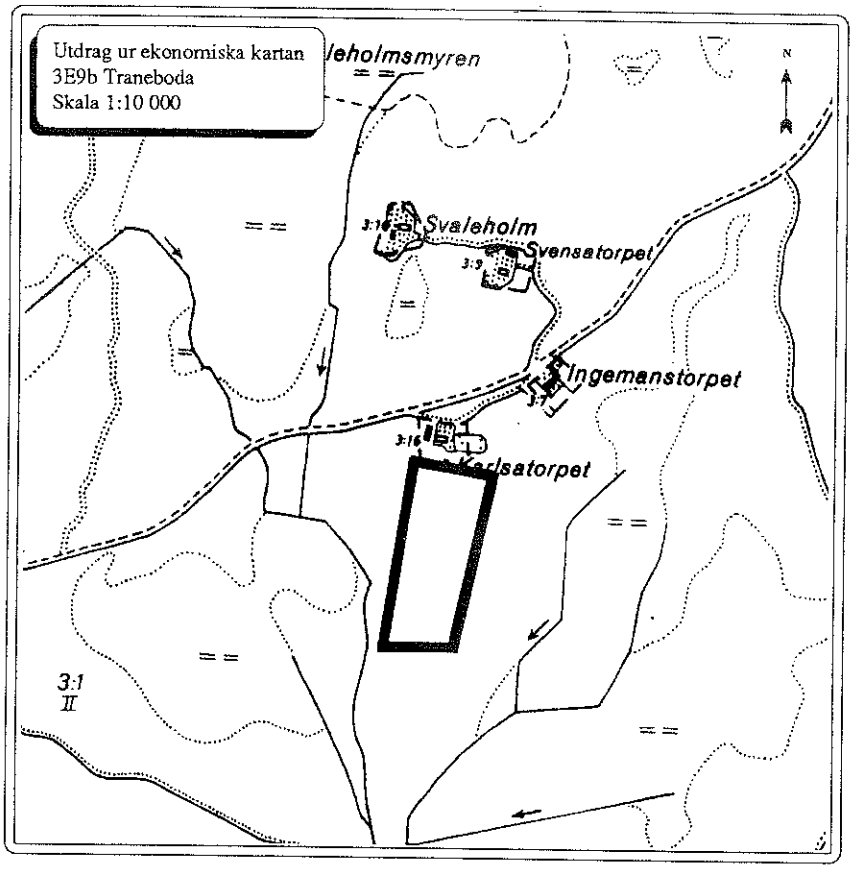

Objekt nummer: 21-0023

Värdeklass: 2

Objektnamn: Karlstorpet

Socken: Glimåkra

Inventeringsdatum: 88-06-16

Inventerare: CPN

Naturgeografisk region: 8

Koordinat: 3E9B2B8G

Areal (ha): 2,0

Naturtyp: Enefälad

Vegetationstyper:
Rished av ljungtyp
Gräshed av rödventyp

Allmän beskrivning: Vacker, blockrik enefälad med ett varierat trädskikt som består av enstaka granar, tallar, ekar, askar, björkar samt en apel. I buskskiktet finns spridda buskage av en, hassel, slån och lövföryngring. Inom objektet finns odlingsrösen, stengärden, trähägn och husgrunder.

Vegetation: Varierad vegetation med "purror". De dominerande vegetationstyperna är rished av ljungtyp med inslag av gräshed. I artlistan finns bland annat slåtterindikerande arter som svinrot och slåttergubbe. I övrigt förekommer t.ex knägräs, gökärt, pillerstarr, stagg, stenmåra, gulmåra, gråfibbla, flockfibbla, blåbär och lingon.

Hävd: Hela objektet betas med nöt. Ca 75% av arealen är välhävdad medan resten är svagt hävdad.

Markhistoria: Den ekonomiska kartan från 1936 anger åker i objektets östra halva medan övriga delar anges som lövskog med enstaka inslag av barrträd.

Ingrepp, påverkan: En svag kvävepåverkan kan spåras i vegetationen i de delar av objektet som tidigare har varit uppodlade.

Kulturhistoriska spår: Objektet har tidigare utgjort en del av ett småskaligt odlingslandskap. Inom objektet finns gamla husgrunder, odlingsrösen, stengärden och trähägn.

Befintliga planer och skydd: Objektet finns med i länets åtgärdsprogram för bevarande av odlingslandskapet, (område nr 10c).

Dokumentation: Saknas.

Omdöme: Ett ganska stort objekt med en vegetation som i stort sett ej är påverkad av kvävegödselmedel. Hävdkontinuiteten är troligen lång. Delar av objektet är i behov av röjning.

Urvalskriterier: A2, B.

3D8h Boarp

Utdrag ur topografiska kartan

3D Kristianstad NO

Skala 1:50 000

0 500 1000 1500 m

N

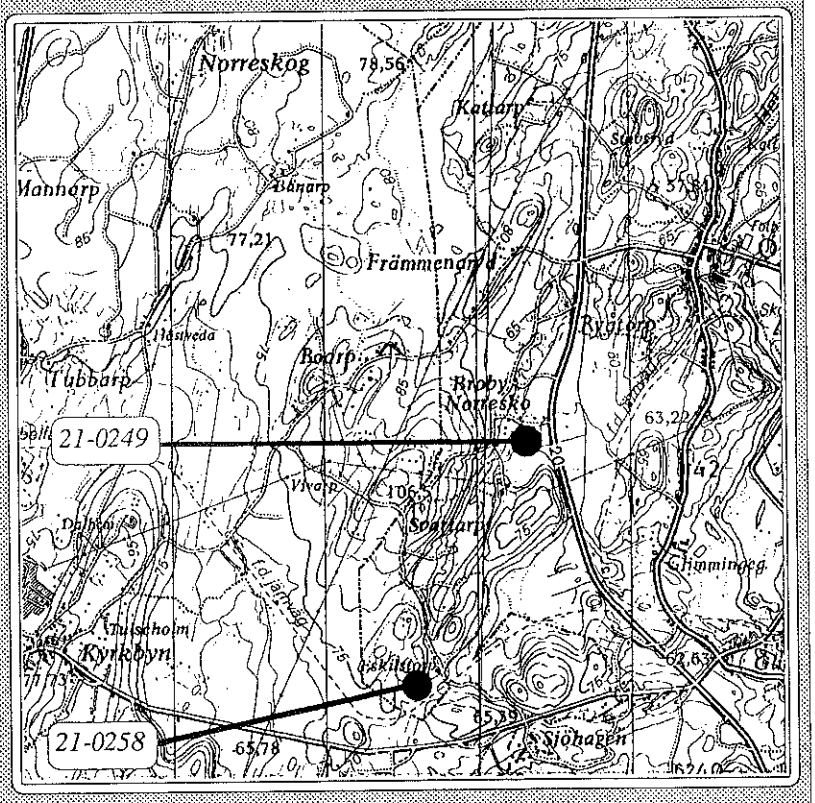

Obj. nr	Obj. namn	Naturtyp	Värde-klass	Areal (ha)	Övrigt
21-0249	Broby Norreskog	Öppen hagmark	2	4,1	
21-0258	Eskilstorp	Annan hagmark	3	3,4	

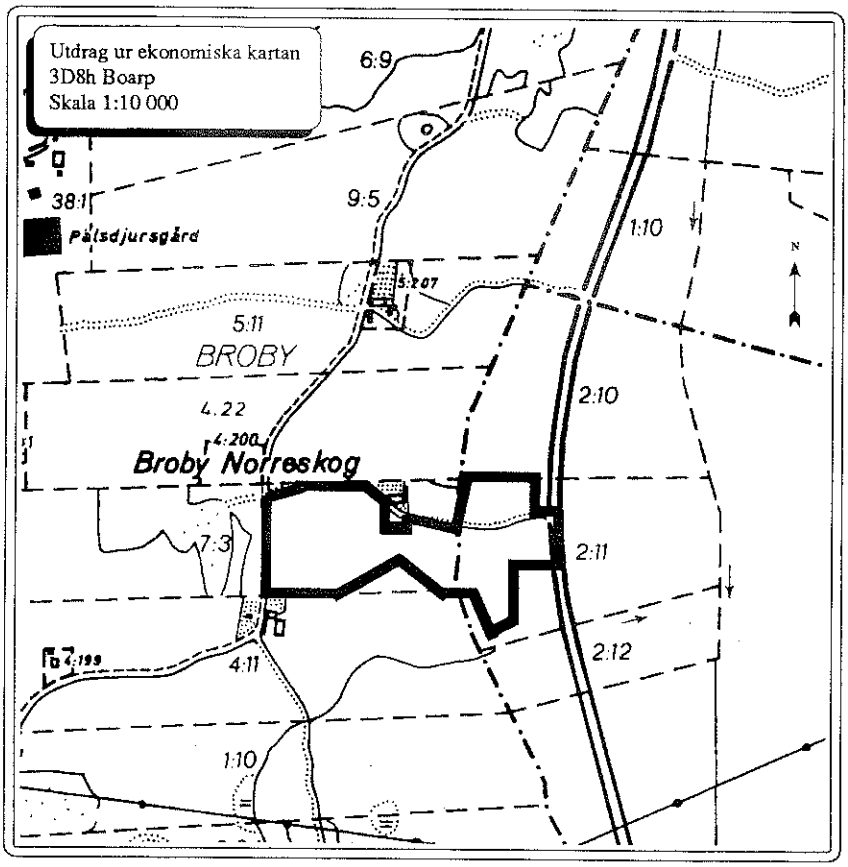

Objekt nummer: 21-0249

Värdeklass: 2

Objektnamn: Broby Norreskog

Socken: Östra Broby

Inventeringsdatum: 88-06-29

Inventerare: KAO

Naturgeografisk region: 8

Koordinat: 3D8H2D2D

Areal (ha): 4,1

Naturtyp: Öppen hagmark

Vegetationstyper:
Gräshed av rödventyp

Allmän beskrivning: Vacker hagmark med avenbok, ek och björk i det glesa trädskiktet. Inom objektet förekommer buskage av en och lövföryngring på hälften av arealen.

Vegetation: Mycket fin gräshedsvegetation med riklig förekomsta av slåttergubbe, svinrot och jungfru Marie nycklar. Delar av objektet består av fuktängar som håller på att växa igen. I artlistan finns slåtterindikatorer som slåttergubbe och svinrot. Förekomsten av knägräs indikerar långvarig beteshävd. I övrigt finns t.ex grönvit nattviol, jungfru Marie nycklar, pillerstarr, röllika, gråfibbla, gökärt, ljung, blåbär och odon.

Hävd: Hela objektet betas med nöt. Ca 50% av arealen är välhävdad medan resten är svagt hävdad.

Markhistoria: Den ekonomiska kartan från 1935 anger betad lövhage för större delen av objektet. Ett mindre parti i den västligaste delen var åker och den nordöstligaste delen var lövskog.

Ingrepp, påverkan: En svag kvävepåverkan kan spåras i vegetationen i de delar av objektet som tidigare har varit uppodlade.

Kulturhistoriska spår: Saknas.

Befintliga planer och skydd: Saknas.

Dokumentation: Saknas.

Omdöme: Ett objekt med en vegetation som i stort sett ej är påverkad av kvävegödselmedel. Hävdkontinuiteten är troligen lång. Delar av objektet är i behov av röjning.

Urvalskriterier: A2, B.

3D8i Njura

Utdrag ur topografiska kartan

3D Kristianstad NO

Skala 1:50 000

0 500 1000 1500 m

N

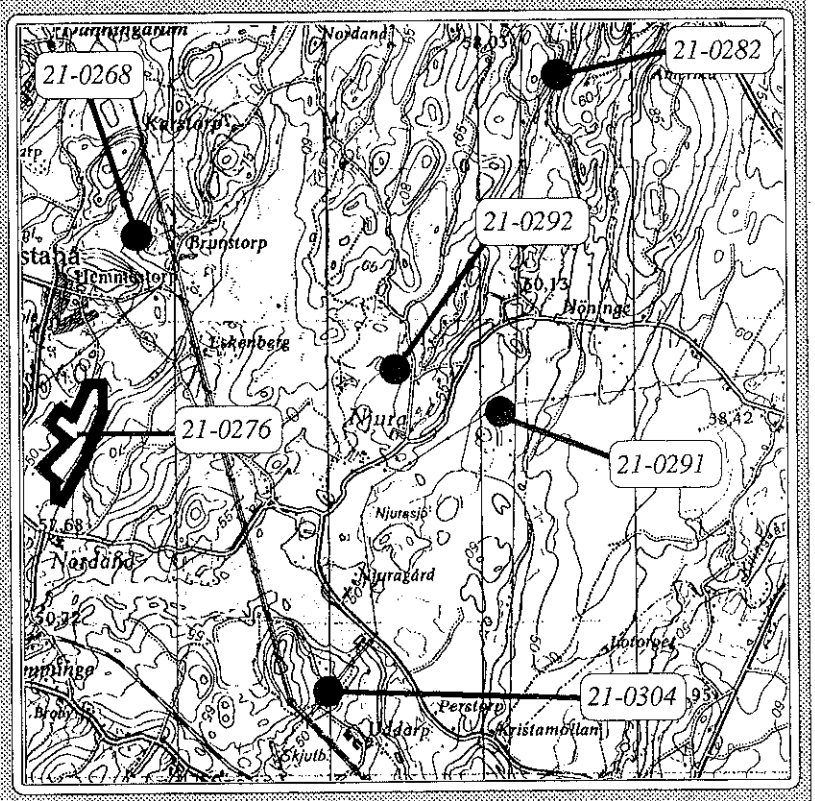

Obj. nr	Obj. namn	Naturtyp	Värde-klass	Areal (ha)	Övrigt
21-0268	Brunstorp	Annan öppen utmark	4	2,5	
21-0276	Nordanå	Öppen hagmark	3	12,0	
21-0282	Jackabacken	Öppen hagmark	4	0,6	
21-0291:1	Norregård 2	Annan hagmark	3	2,0	
21-0291:2	Norregård 2	Öppen hagmark	3	1,5	
21-0292	Norregård 1	Öppen hagmark	4	2,5	
21-0304	Uddarp	Öppen hagmark	2	2,3	

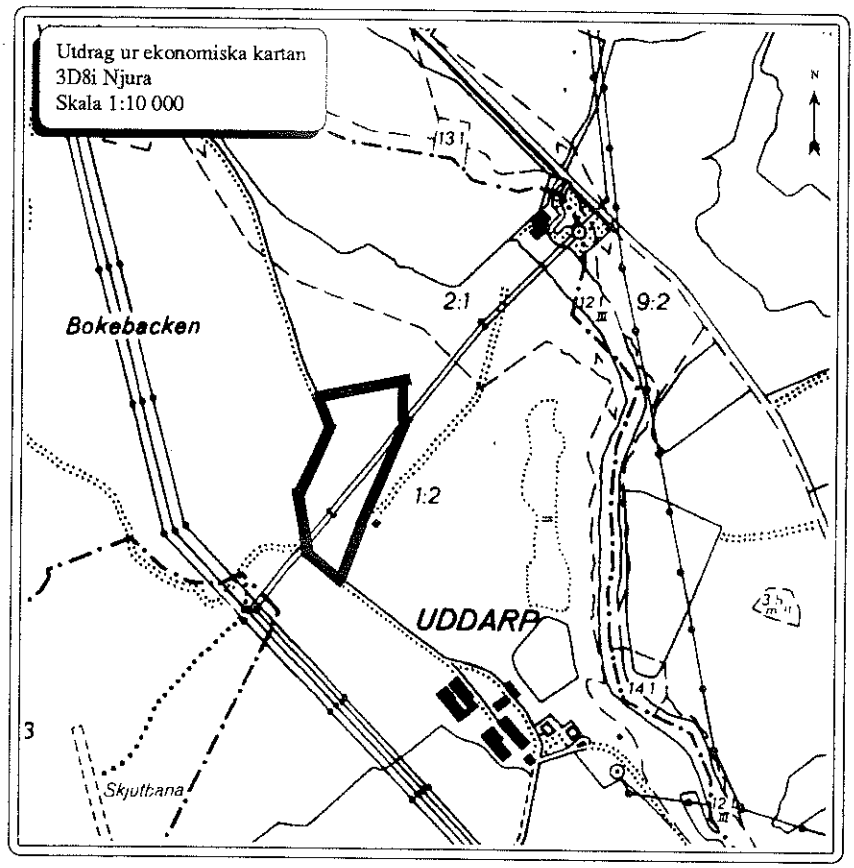

Objekt nummer: 21-0304

Värdeklass: 2

Objektnamn: Uddarp

Socken: Östra Broby

Inventeringsdatum: 88-07-07

Inventerare: KAO

Naturgeografisk region: 8

Koordinat: 3D8I0C6B

Areal (ha): 2,3

Naturtyp: Öppen hagmark

Vegetationstyper:
Gräshed av rödventyp
Torräng av fårsvingeltyp

Allmän beskrivning: Öppen hagmark med gran, ek, björk och al i det glesa trädskiktet. I buskskiktet finns hassel, slån och lövföryngring.

Vegetation: En fin, ej kvävepåverkad gräsheds- och torrängsflora med bland annat backnejlika, backtimjan och tjärblomster i stora mängder. I artlistan finns även ängshavre, lundstarr, röllika, stenmåra, gråfibbla, fyrkantig Johannesört, åkervädd, käringtand, ängskovall, stor blåklocka och smällglim.

Hävd: Hela objektet betas med nöt. Ca 50% av arealen är välhävdad medan resten är svagt hävdad.

Markhistoria: Den ekonomiska kartan från 1936 anger åker, huvudsakligen använd som betesmark.

Ingrepp, påverkan: Saknas.

Kulturhistoriska spår: Saknas.

Befintliga planer och skydd: Saknas.

Dokumentation: Saknas.

Omdöme: Ett objekt med en vegetation som i stort sett ej är påverkad av kvävegödselmedel. Hävdkontinuiteten är troligen lång. Delar av objektet är i behov av röjning.

Urvalskriterier: A2, B.

3D8j Glimåkra

Utdrag ur topografiska kartan

3D Kristianstad NO

Skala 1:50 000

0 500 1000 1500 m

N

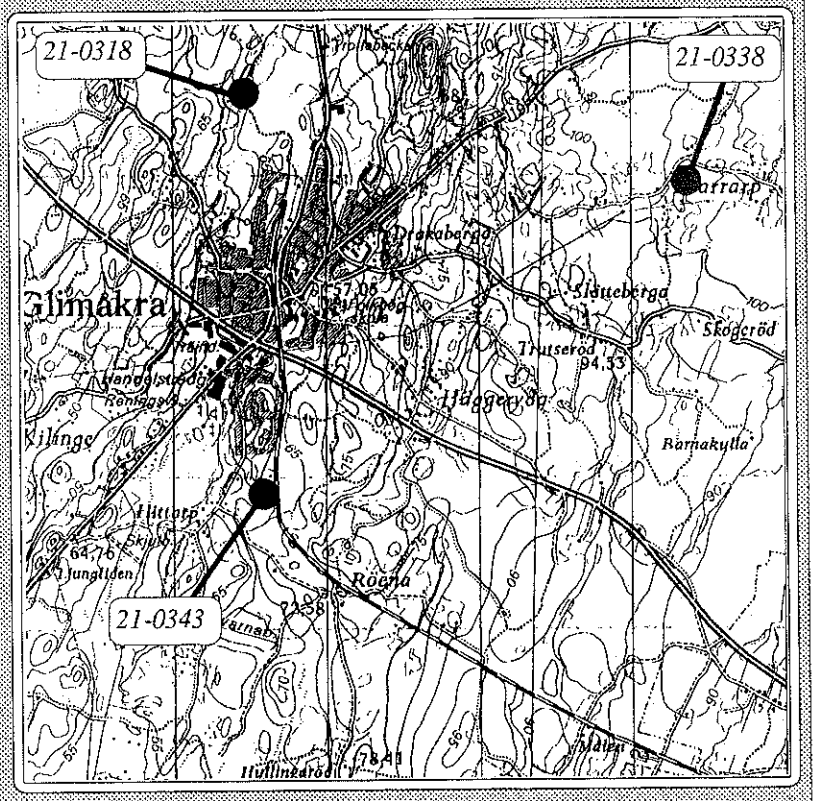

Obj. nr	Obj. namn	Naturtyp	Värde-klass	Areal (ha)	Övrigt
21-0318	Bosarp 1	Öppen hagmark	2	2,9	
21-0338	Snarrarp	Annan hagmark	3	2,0	
21-0343	Hittarp	Öppen hagmark	4	1,0	

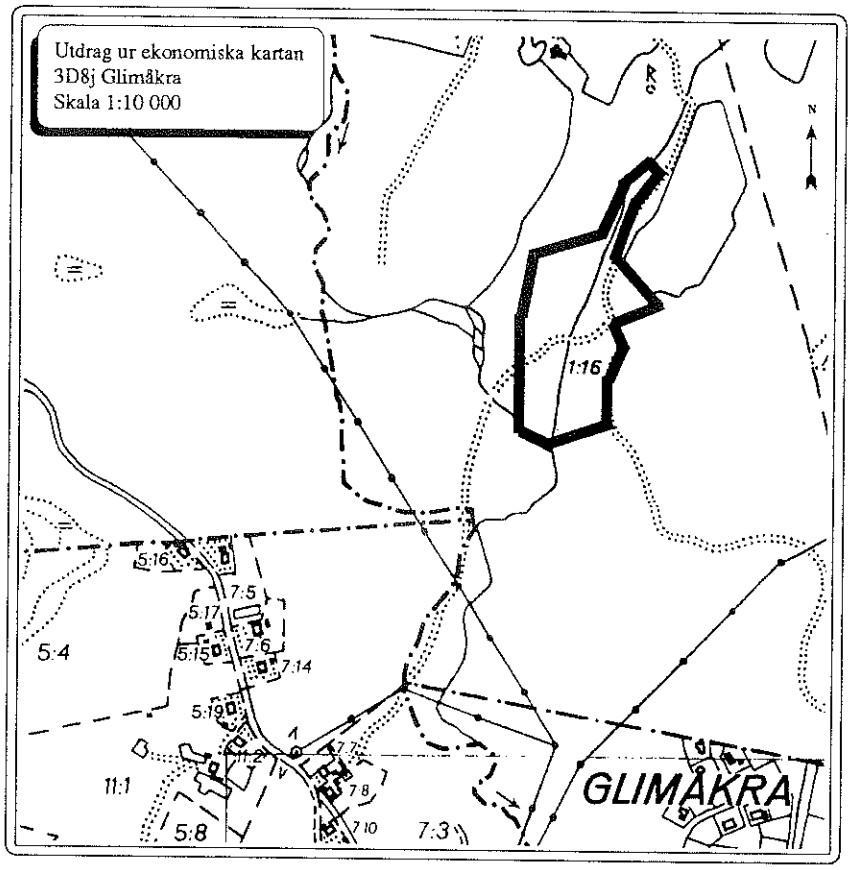

Objekt nummer: 21-0318

Värdeklass: 2

Objektnamn: Bosarp 1

Socken: Glimåkra

Inventeringsdatum: 88-07-10

Inventerare: KAO

Naturgeografisk region: 8

Koordinat: 3D8J4B5E

Areal (ha): 2,9

Naturtyp: Öppen hagmark

Vegetationstyper:
Gräshed, fårsvingelvariant av rödventyp
Torräng av fårsvingeltyp
Fuktäng av gräs-lågstarrtyp

Allmän beskrivning: Mycket vacker hagmark med dungar av gran, ek, rönn, björk och al i trädskiktet. I buskskiktet finns enstaka exemplar av hassel, hagtorn och slån. Vid objektet med dess omgivningar finns en fägata, stengärden, odlingsrösen och fornlämningar. En bäck rinner genom objektet.

Vegetation: Fin gräsheds- och torrängsvegetation som helt saknar spår av kvävegödselmedel. Inom objektet finns stora förekomster av slåttergubbe, backtimjan, brudbröd m m. Längst i söder finns en gräs-lågstarräng (gammal slåttermad ?) med hundstarr, hirsstarr och trådtåg som dominerande arter. Andra arter som finns inom objektet är vårbrodd, röllika, liten blåklocka, smultron, vitmåra, stenmåra, gulmåra, revfibbla, gråfibbla, fyrkantig johannesört, åkervädd, gökärt, käringtand, jungfrulin, blodrot, kråkklöver, brunört, ältranunkel, skogsklöver, teveronika, ärenpris, blåbär och lingon. Bland de betesindikerande arterna finns backnejlika och backtimjan. Bland slåtterindikatorerna finns svinrot, slåttergubbe och stor blåklocka.

Hävd: Hela objektet betas med nöt och häst. Ca 75% av arealen är välhävdad medan resten är svagt hävdad.

Markhistoria: Den ekonomiska kartan från 1936 anger öppen betesmark. Den nordligaste delen var lövskog med inslag av barrträd.

Ingrepp, påverkan: Saknas.

Kulturhistoriska spår: Fornlämningar finns i objektets omgivningar.

Befintliga planer och skydd: Saknas.

Dokumentation: Saknas.

Omdöme: Ett objekt med en vegetation som ej är påverkad av kvävegödselmedel. Hävdkontinuiteten är troligen lång. Betestrycket borde dock vara något högre.

Urvalskriterier: B.

3E8a Högsma

Utdrag ur topografiska kartan

3E Karlshamn NV

Skala 1:50 000

0 500 1000 1500 m

N

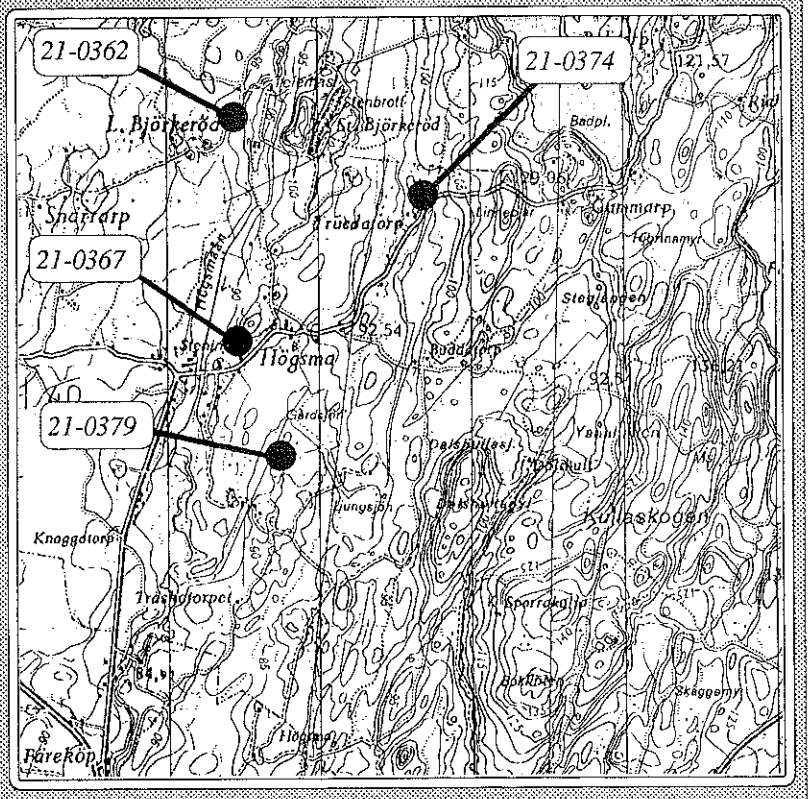

Obj. nr	Obj. namn	Naturtyp	Värde-klass	Areal (ha)	Övrigt
21-0362:1	Lilla Björkeröd	Öppen hagmark	3	1,9	
21-0362:2	Lilla Björkeröd	Annan hagmark	3	1,8	
21-0367	Högsma	Öppen hagmark	4	2,6	
21-0374	Truedatorp	Öppen hagmark	3	2,1	
21-0379	Gårdsjön	Annan öppen utmark	4	3,0	

3D7h Tydingen

Utdrag ur topografiska kartan

3D Kristianstad NO

Skala 1:50 000

0 500 1000 1500 m

N

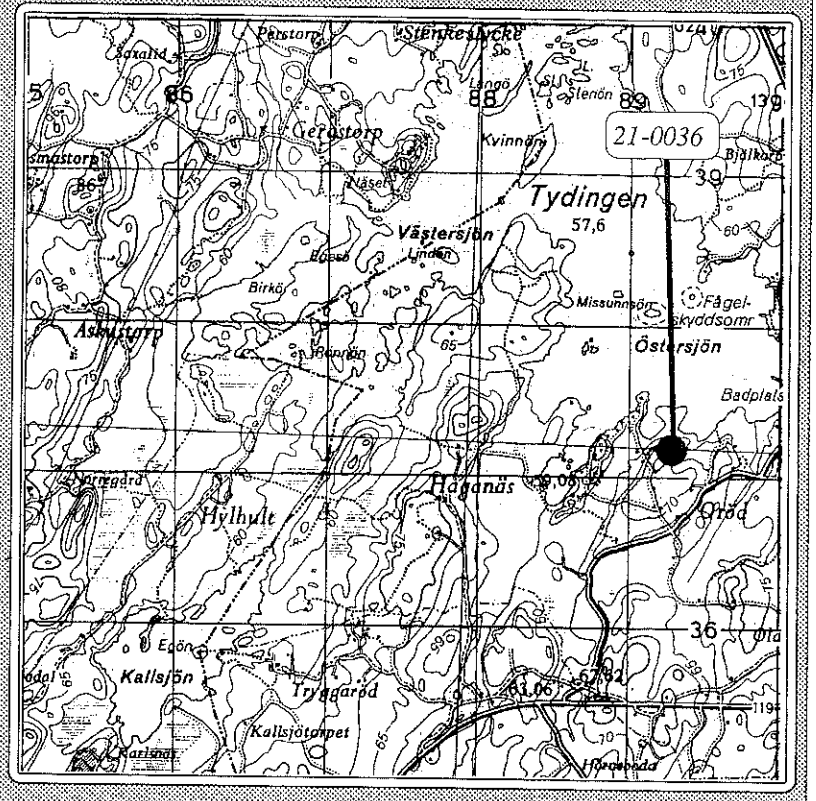
21-0036
Tydingen
57,6
Västersjön
Östersjön
Fågelskyddsomr
Badplats
Hyltarp
Hyltarp
Hyltarp

3D7i Broby

Utdrag ur topografiska kartan

3D Kristianstad NO

Skala 1:50 000

0 500 1000 1500 m

N

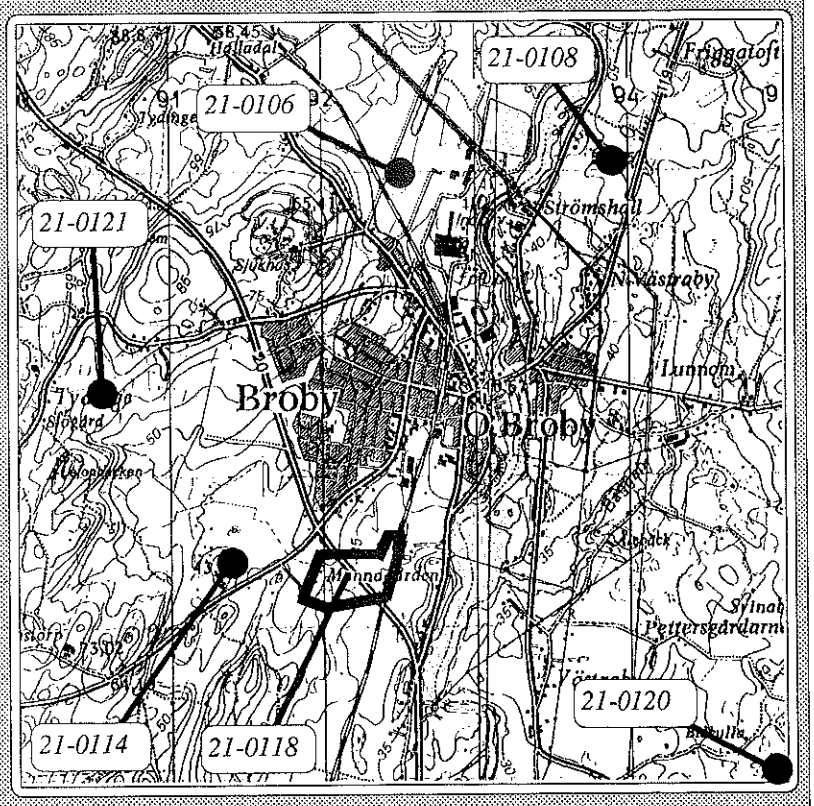

Obj. nr	Obj. namn	Naturtyp	Värde-klass	Areal (ha)	Övrigt
21-0106	Broby 1	Öppen hagmark	3	3,6	
21-0108	N Västraby	Annan hagmark	3	1,7	
21-0114	Broby 2	Annan öppen utmark	2	6,0	
21-0118:1	Mannagården	Öppen hagmark	1	10,0	
21-0118:2	Mannagården	Annan hagmark	1	2,9	
21-0120	Blåkulla	Öppen hagmark	3	0,7	Se även 3D7j
21-0121	Tydinge	Annan öppen utmark	1	6,0	

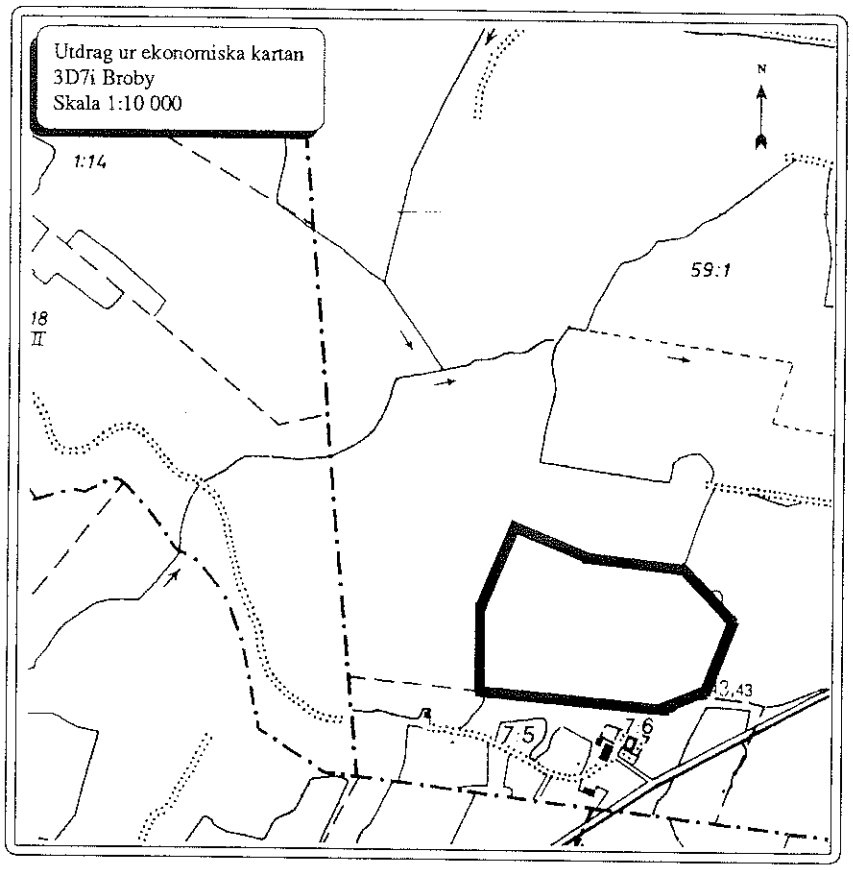

Objekt nummer: 21-0114

Värdeklass: 2

Objektnamn: Broby 2

Socken: Östra Broby

Inventeringsdatum: 88-07-13

Inventerare: KAO

Naturgeografisk region: 7

Koordinat: 3D7I1B4D

Areal (ha): 6,0

Naturtyp: Annan öppen utmark

Vegetationstyper:
Rished av örtrik ljungtyp
Gräshed av rödventyp

Allmän beskrivning: Gammal, kuperad utmark med spridda exemplar av tall, ek, asp och björk i trädskiktet. I buskskiktet finns enstaka buskage av en, slån, lövföryngring och björnbär. Inom objektet finns stengärden, block och en liten bergknalle.

Vegetation: Ris- och gräshedsvegetation som saknar spår av kvävegödselmedel. Bland de betesindikerande arterna finns blåsuga, knägräs och backtimjan. I övrigt förekommer röllika, liten blåklocka, smultron, gulmåra, gråfibbla, gökärt, ängskovall, blåbär och lingon.

Hävd: Hela objektet betas med nöt och är välhävdat.

Markhistoria: Den ekonomiska kartan från 1935 anger öppen betesmark i den centrala och norra delen av objektet. Övriga delar anges som lövskog med inslag av barrträd.

Ingrepp, påverkan: Saknas.

Kulturhistoriska spår: Saknas.

Befintliga planer och skydd: Saknas.

Dokumentation: Saknas.

Omdöme: Ett objekt med en vegetation som ej är påverkad av kvävegödselmedel. Hävdkontinuiteten är troligen lång vilket indikeras av flera växter inom objeket.

Urvalskriterier: A1.

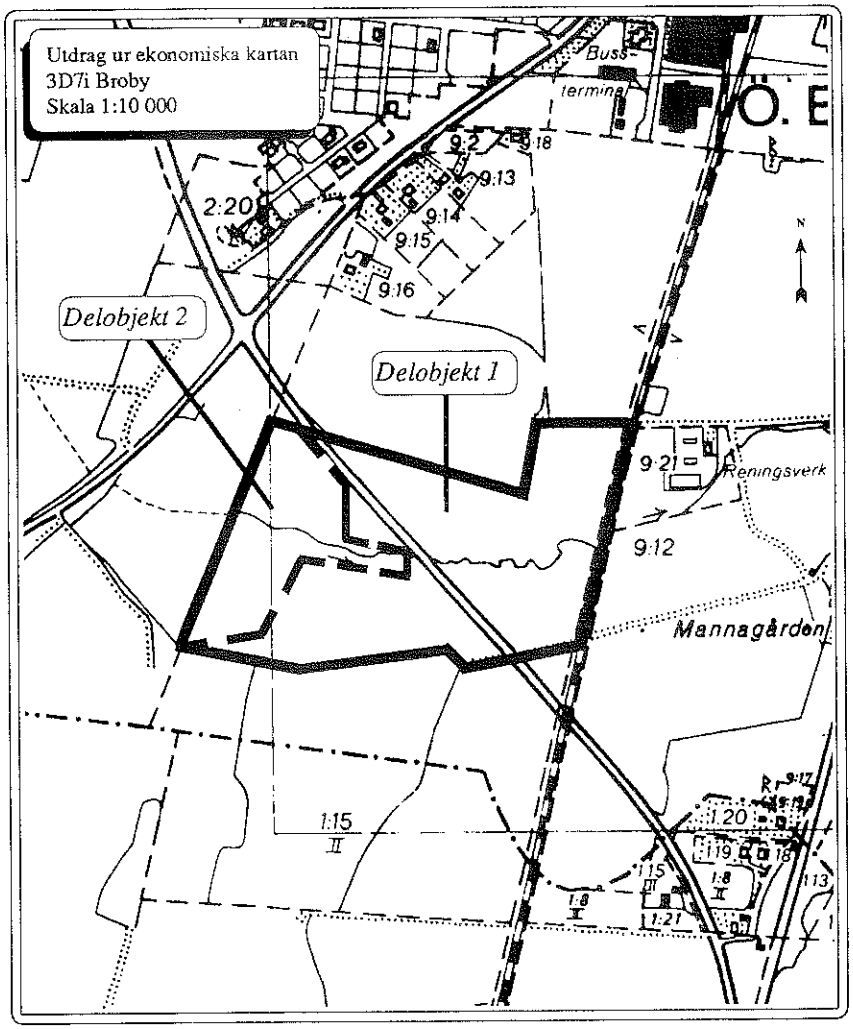

Objekt nummer: 21-0118

Värdeklass: 1

Objektnamn: Mannagården

Socken: Östra Broby

Inventeringsdatum: 88-07-13

Inventerare: KAO

Naturgeografisk region: 7

Koordinat: 3D7I1C3B

Areal (ha):
Delobjekt 1: 10,0
Delobjekt 2: 2,9

Naturtyper:
Delobjekt 1: Öppen hagmark
Delobjekt 2: Annan hagmark

Vegetationstyper:
Delobj. 1: Gräshed av rödventyp
Gräshed, fårsvingelvariant av rödventyp
Gräshed av staggtyp
Fuktäng av tuvtåteltyp
Delobj. 2: Ek-, alm-, ask- och lindskog

Allmän beskrivning: Mycket vacker och blockrik hagmark med odlingsrösen och stengärden. Objektet genomkorsas av riksväg 20. En liten bäck rinner genom området. Delobjekt 2 är en betad ekhage medan delobjekt 1 är en öppen hagmark med enstaka ekar och björkar i trädskiktet. I buskskiktet finns enstaka björnbärsbuskar.

Vegetation: Delobjekt 2 innehåller en mycket svag grässvål på grund av den höga krontäckningen. I delobjekt 1 finns en mosaik av olika vegetationstyper inom hedserien. Vegetationen saknar spår av kvävegödselmedel och i artlistan finns bland annat slåtterindikerande arter som slåttergubbe, granspira och svinrot. Bland betesindikatorerna finns blåsuga och knägräs. I övrigt förekommer t.ex vitsippa, vanlig nattviol, jungfru Marie nycklar, grönvit nattviol, hundstarr, hirsstarr, vitmåra, revfibbla, rotfibbla, gökärt, gulvial, höstfibbla, prästkrage, jungfrulin, brunört, ängsvädd och rödklöver.

Hävd: Hela objektet betas med nöt och är välhävdat.

Markhistoria: Den ekonomiska kartan från 1935 anger öppen betesmark i objektets östra halva. Övriga delar anges som lövskog med inslag av barrträd.

Ingrepp, påverkan: Saknas.

Kulturhistoriska spår: Saknas.

Befintliga planer och skydd: Objektet berörs av ett NOLA-avtal, (nr 54). Objektet ingår även i länets åtgärdsprogram för landskapsvård, (område 8).

Dokumentation: Saknas.

Omdöme: Ett stort och välhävdat objekt med ett stort antal olika vegetationstyper och med en vegetation som saknar spår av kvävegödselmedel. Hävdkontinuiteten är lång. Flera indikatorarter finns inom objektet.

Urvalskriterier: A1, B.

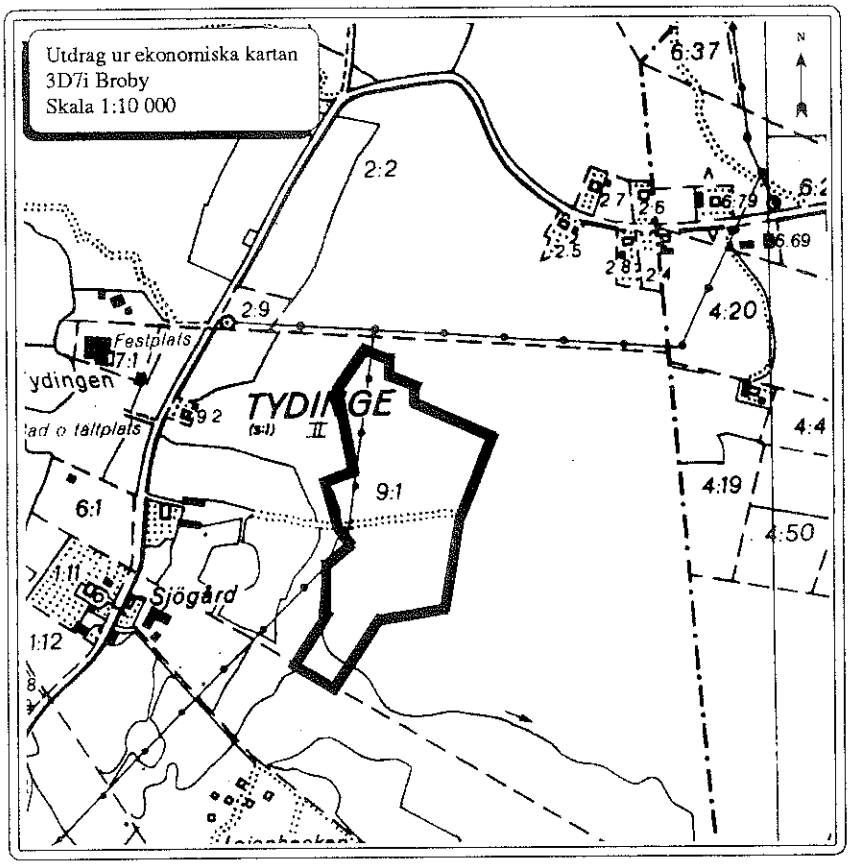

Objekt nummer: 21-0121

Värdeklass: 1

Objektnamn: Tydinge

Socken: Östra Broby

Inventeringsdatum: 1988-07-13

Inventerare: KAO

Naturgeografisk region: 7

Koordinat: 3D7I2A5E

Areal (ha): 6,0

Naturtyp: Annan öppen utmark

Vegetationstyper:
Gräshed av rödventyp
Gräshed av staggtyp
Fuktäng av tuvtåteltyp
Fuktäng av gräs-lågstarrtyp

Allmän beskrivning: Vacker gammal utmark med spridda björkar, alar och granar i trädskiktet. I buskskiktet finns solitära exemplar av en, fläder och lövföryngring. En mindre vattensamling finns i området. En kraftledning går genom objektet.

Vegetation: Gräsheds- och fuktängsvegetation som ej är påverkad av kvävegödselmedel. I artlistan finns bland annat slåttergubbe, knägräs, borsttåg, vitsippa, spikblad, brunven, grönstarr, hundstarr, hirsstarr, pillerstarr, blåtåtel, nysört, gråfibbla, gökärt, brunört, ängsvädd, kärrviol, ljung, blåbär, odon och lingon.

Hävd: Hela objektet betas med nöt. 75% av arealen är välhävdad medan övriga delar är svagt hävdade.

Markhistoria: Den ekonomiska kartan från 1935 anger lövskog för större delen av objektet. Ett litet parti i den nordvästligaste delen var åker.

Ingrepp, påverkan: Saknas.

Kulturhistoriska spår: Saknas.

Befintliga planer och skydd: Saknas.

Dokumentation: Saknas.

Omdöme: Ett objekt med flera olika vegetationstyper som ej är påverkade av kvävegödselmedel. Hävdkontinuiteten är troligen lång vilket indikeras av flera växter inom objeket.

Urvalskriterier: A1, B.

3D7j Feleberga

Utdrag ur topografiska kartan

3D Kristianstad NO

Skala 1:50 000

0 500 1000 1500 m

N

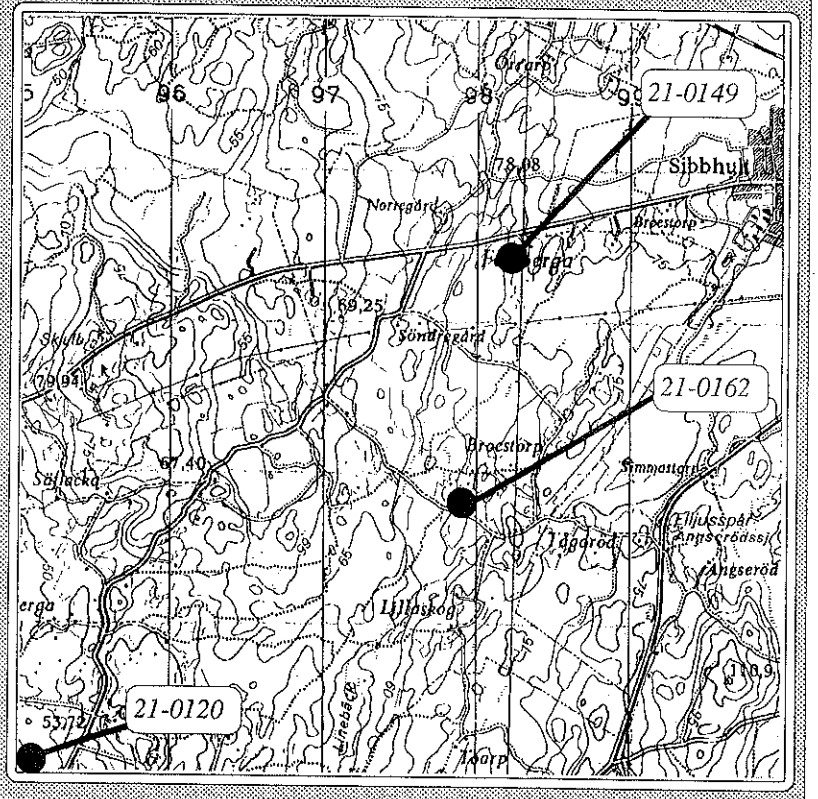

Obj. nr	Obj. namn	Naturtyp	Värde-klass	Areal (ha)	Övrigt
21-0120	Blåkulla	Öppen hagmark	3	0,7	Se även 3D7i
21-0149	Feleberga	Öppen hagmark	4	2,0	
21-0162	Broestorp	Betad skog	4	2,0	

3E7a Sibbhult

Utdrag ur topografiska kartan

3E Karlshamn NV

Skala 1:50 000

0 500 1000 1500 m

N

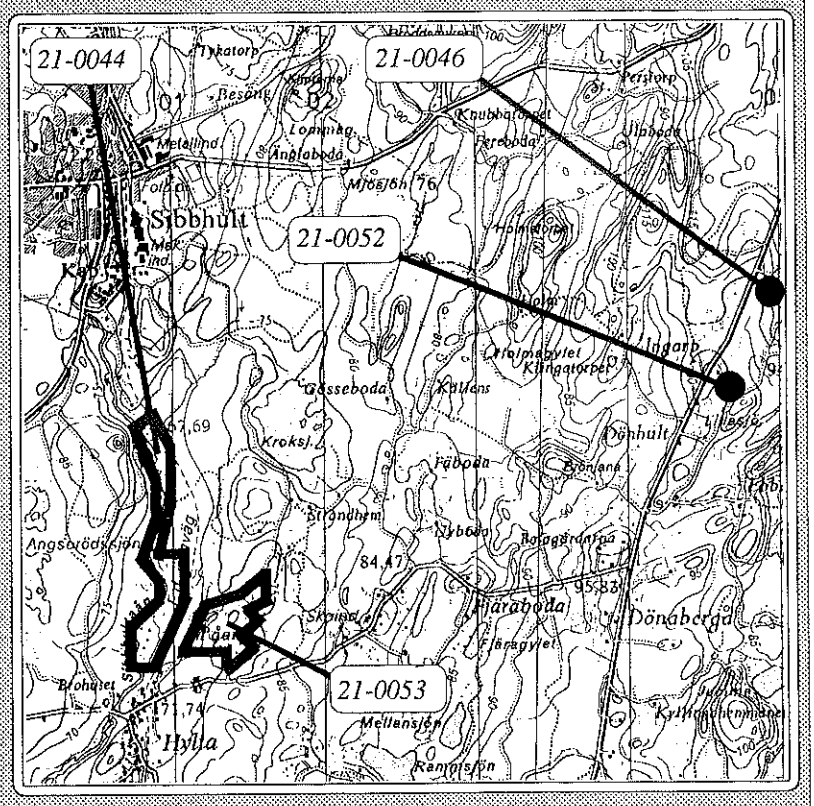

Obj. nr	Obj. namn	Naturtyp	Värde-klass	Areal (ha)	Övrigt
21-0044	Påarp-Sibbhultaån	Sötvattenstrandäng	3	16,0	
21-0046	Ebbarp	Öppen hagmark	4	6,0	Se även 3E7b
21-0052	Ingarp	Annan öppen utmark	2	2,4	
21-0053	Påarp	Öppen hagmark	3	12,0	

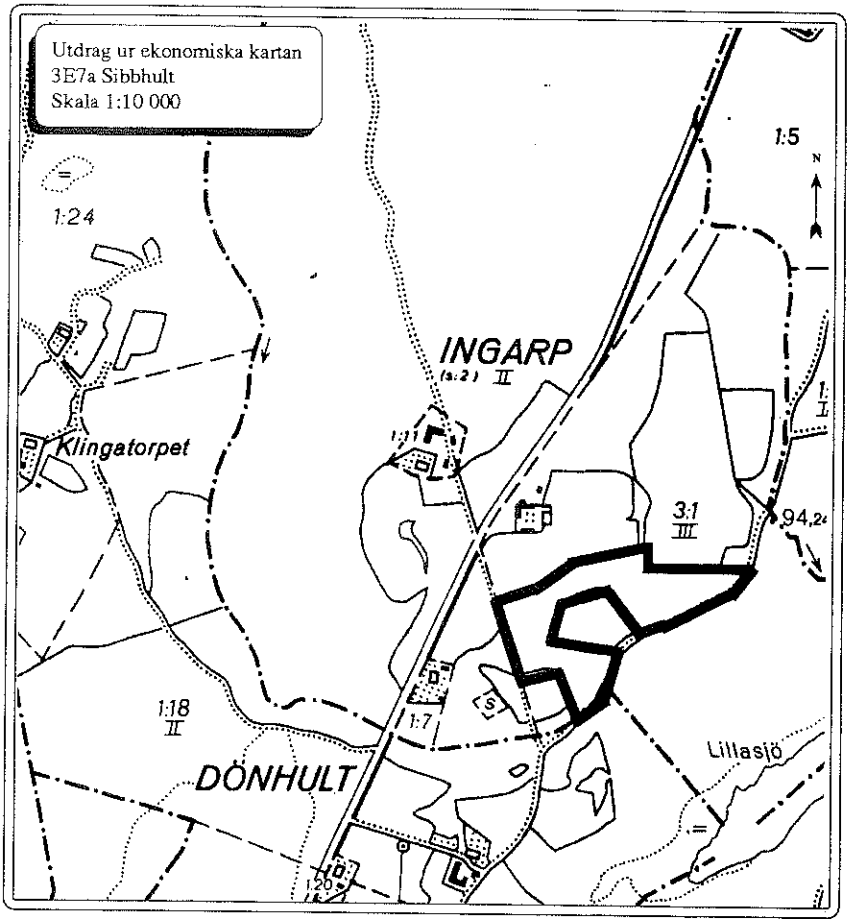

Objekt nummer: 21-0052

Värdeklass: 2

Objektnamn: Ingarp

Socken: Hjärsås

Inventeringsdatum: 88-06-03

Inventerare: KAO

Naturgeografisk region: 7

Koordinat: 3E7A2E5G

Areal (ha): 2,4

Naturtyp: Annan öppen utmark

Vegetationstyper:
Rished av örtrik ljungtyp
Gräshed, fårsvingelvariant av rödventyp
Gräshed av staggtyp
Friskäng av rödventyp
Fuktäng av tuvtåteltyp
Öppet sumpkärr

Allmän beskrivning: Vacker gammal utmark med block, odlingsrösen och stengärden. I det glesa trädskiktet finns gran, ek och björk. Buskskiktet är mycket varierat med enstaka buskage av en, hassel, rosor, slån, lövföryngring och björnbär.

Vegetation: Vegetationen är mycket varierad och mosaikartad med rished , gräshed, friskäng, fuktäng och kärr. I hedvegetationen finns bland annat rikligt med slåttergubbe. I fuktängsvegetationen förekommer bland annat jungfru Marie nycklar. Bland övriga arter finns t.ex vårbrodd, hundstarr, hirsstarr, pillerstarr, knippfryle, vårfryle, daggkåpor, kärrtistel, smultron, gulmåra, humleblomster, revfibbla, gråfibbla, käringtand, ängskovall, blodrot, kråkklöver, smörblomma, ältranunkel, ängssyra, vitsippa, odon och lingon.

Hävd: Hela objektet betas med nöt och är välhävdat.

Markhistoria: Den ekonomiska kartan från 1935 anger öppen betesmark för större delen av objektet. Den sydöstligaste delen anges som lövskog.

Ingrepp, påverkan: Saknas.

Kulturhistoriska spår: Saknas.

Befintliga planer och skydd: Objektet är av riksintresse för friluftslivet, (område FL3). NOLA-avtal finns.

Dokumentation: Saknas.

Omdöme: Ett objekt med flera olika vegetationstyper som ej är påverkade av kvävegödselmedel. Hävdkontinuiteten är troligen lång.

Urvalskriterier: A1, B.

3E7b N Mjönäs

Utdrag ur topografiska kartan

3E Karlshamn NV

Skala 1:50 000

0 500 1000 1500 m

N

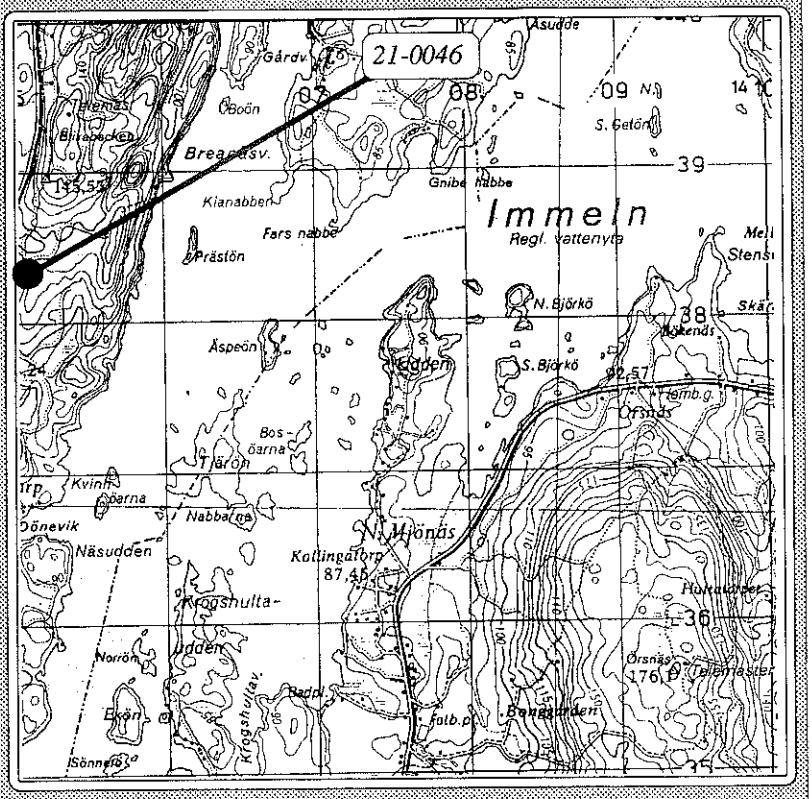

Obj. nr	Obj. namn	Naturtyp	Värde-klass	Areal (ha)	Övrigt
21-0046	Ebbarp	Öppen hagmark	4	6,0	Se 3E7a

3D6h Ranseröd

Utdrag ur topografiska kartan

3D Kristianstad NO

Skala 1:50 000

0 500 1000 1500 m

N

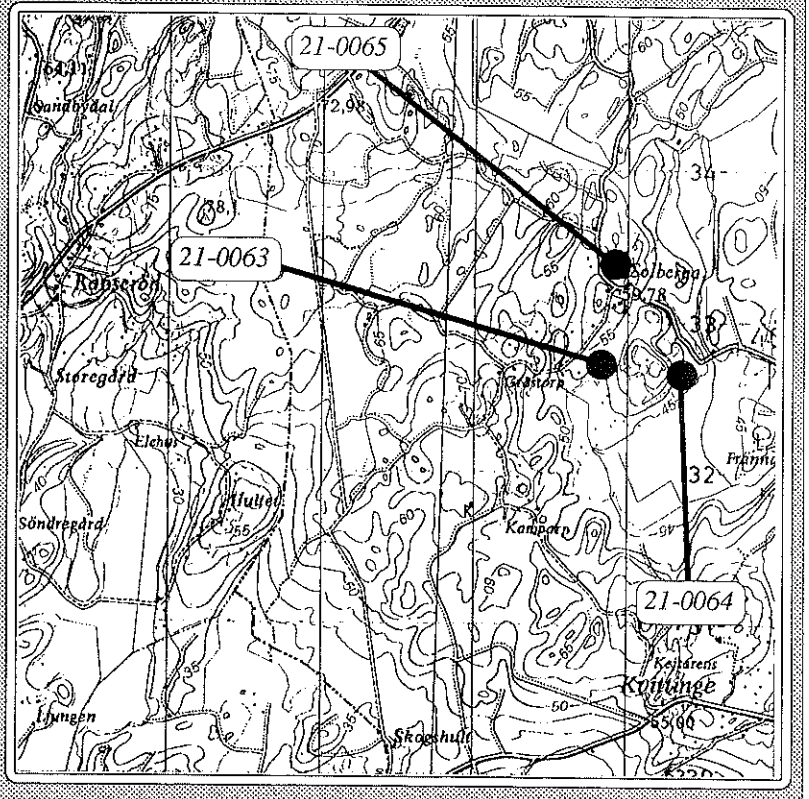

Obj. nr	Obj. namn	Naturtyp	Värde-klass	Areal (ha)	Övrigt
21-0063	Solberga 3	Öppen hagmark	4	1,0	
21-0064	Solberga 4	Öppen hagmark	4	0,5	
21-0065	Solberga 2	Öppen hagmark	3	2,2	

3D6i Knislinge

Utdrag ur topografiska kartan

3D Kristianstad NO

Skala 1:50 000

0 500 1000 1500 m

N

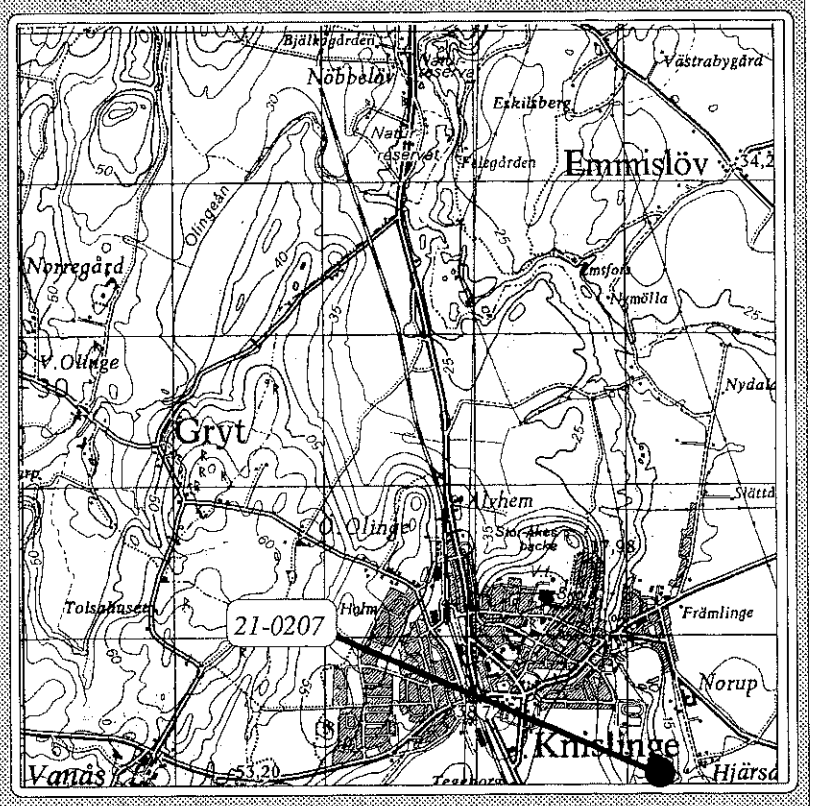

Obj. nr	Obj. namn	Naturtyp	Värde-klass	Areal (ha)	Övrigt
21-0207	Skjutbanan	Sötvattenstrandäng	4	1,5	Se även 3D5i

3D6j Hjärsås

Utdrag ur topografiska kartan

3D Kristianstad NO

Skala 1:50 000

0 500 1000 1500 m

N

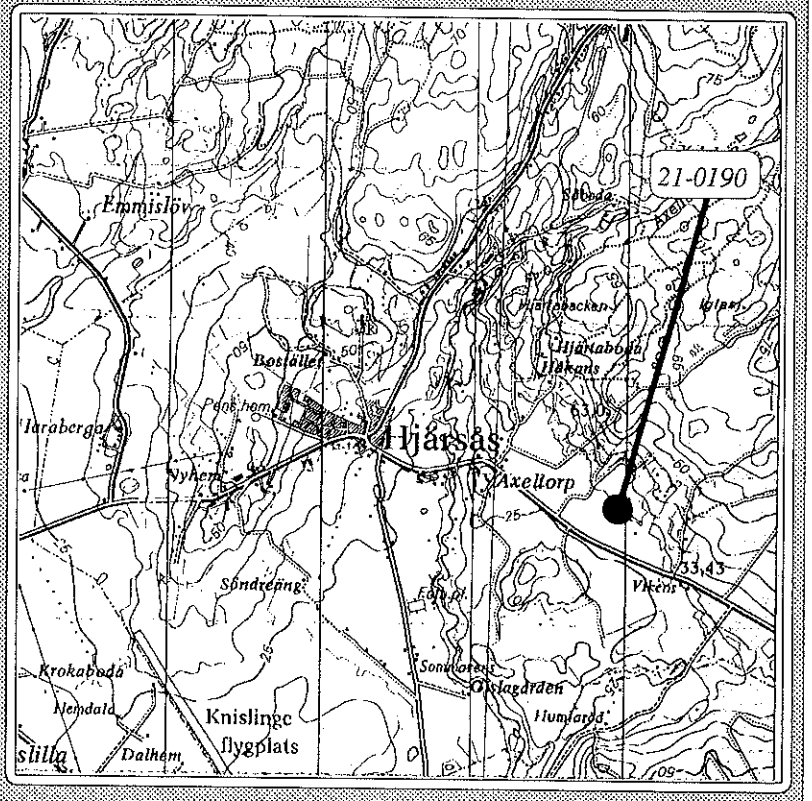

Obj. nr	Obj. namn	Naturtyp	Värde-klass	Areal (ha)	Övrigt
21-0190	Axeltorp	Öppen hagmark	3	2,0	

3D5i Kviinge

Utdrag ur topografiska kartan

3D Kristianstad NO

Skala 1:50 000

0 500 1000 1500 m

N

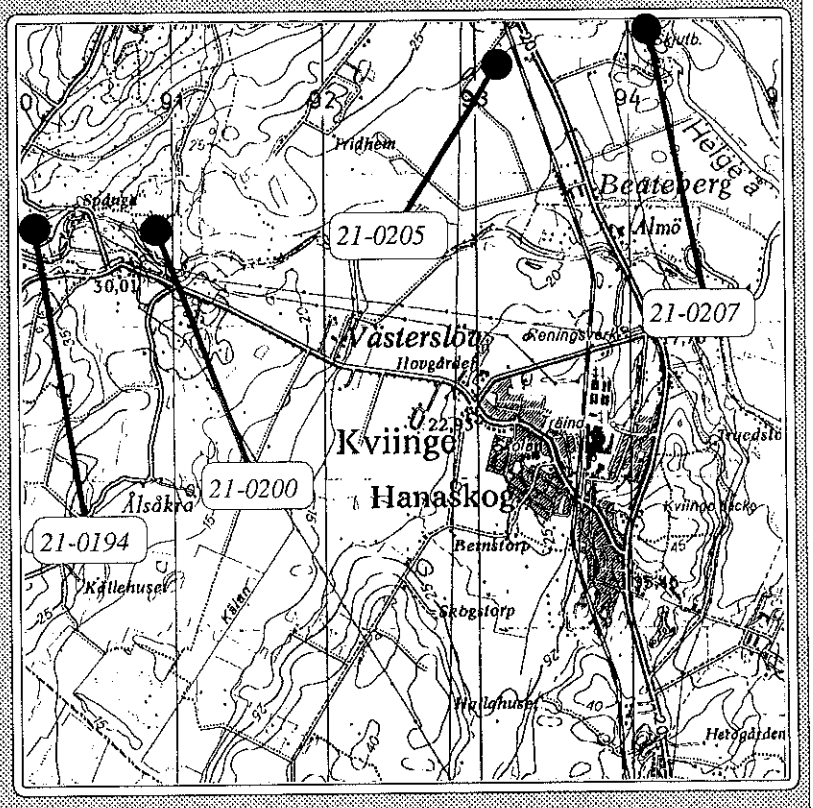

Obj. nr	Obj. namn	Naturtyp	Värde-klass	Areal (ha)	Övrigt
21-0194	Spånga 1	Annan hagmark	3	6,0	
21-0200	Spånga 2	Öppen hagmark	3	4,8	
21-0205	Knislinge	Annan hagmark	3	3,0	
21-0207	Skjutbanan	Sötvattenstrandäng	4	1,5	Se 3D6i

3D5j Bivaröd

Utdrag ur topografiska kartan

3D Kristianstad NO

Skala 1:50 000

0 500 1000 1500 m

N

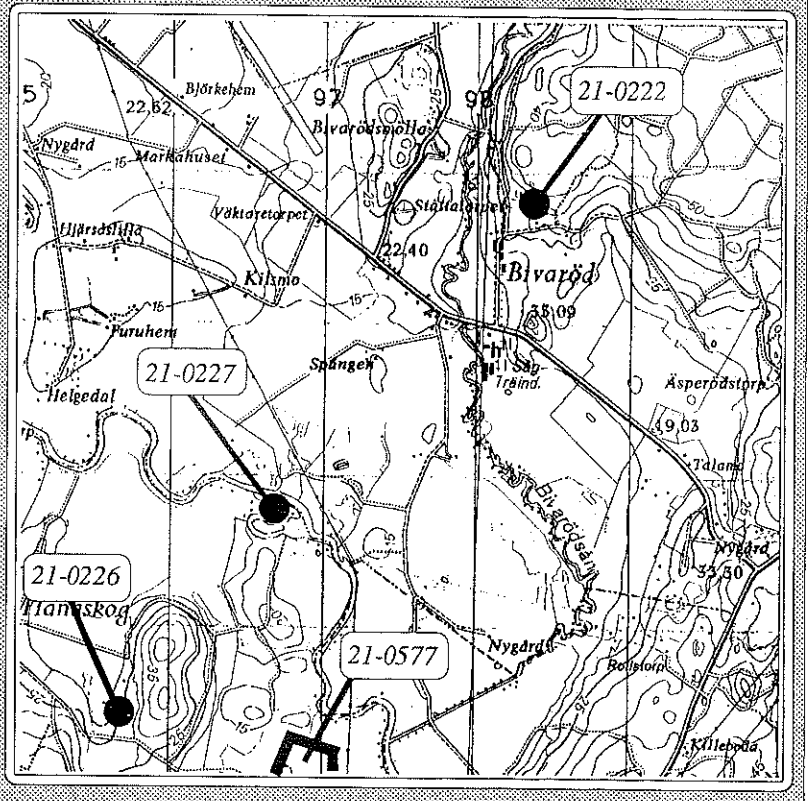

Obj. nr	Obj. namn	Naturtyp	Värde-klass	Areal (ha)	Övrigt
21-0222	Bivaröd	Öppen hagmark	3	2,5	
21-0226	Röåkra	Öppen hagmark	3	6,0	
21-0227	Hanaholm	Sötvattenstrandäng	3	3,8	
21-0577	Hanaskog	Öppen hagmark	1	13,4	Se 3D4j

3E5a Röetved

Utdrag ur topografiska kartan

3E Karlshamn NV

Skala 1:50 000

0 500 1000 1500 m

N

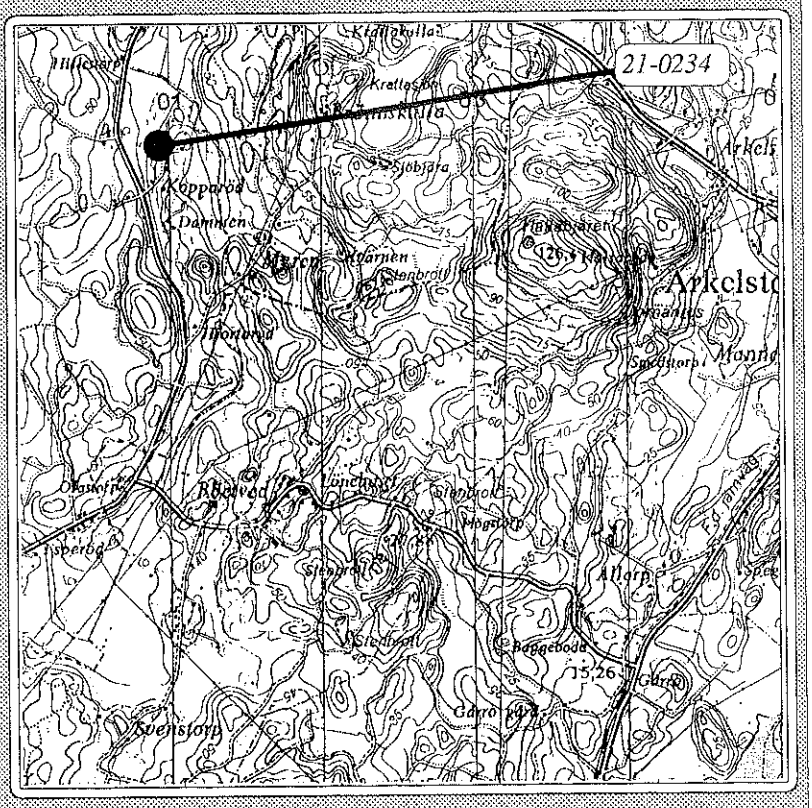

Obj. nr	Obj. namn	Naturtyp	Värde-klass	Areal (ha)	Övrigt
21-0234	Hillestorp	Öppen hagmark	3	0,5	

3D4j Fjälkestad

Utdrag ur topografiska kartan

3D Kristianstad SO

Skala 1:50 000

0 500 1000 1500 m

N

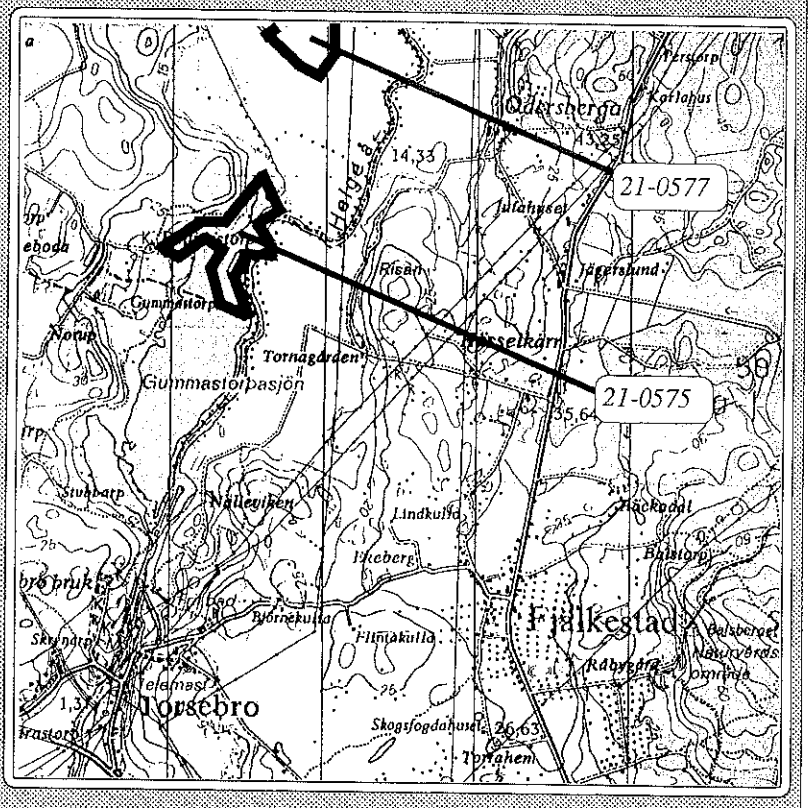

Obj. nr	Obj. namn	Naturtyp	Värde-klass	Areal (ha)	Övrigt
21-0575	Ballingstorp	Sötvattenstrandäng	2	14,0	
21-0577	Hanaskog	Öppen hagmark	1	13,4	Se även 3D5j

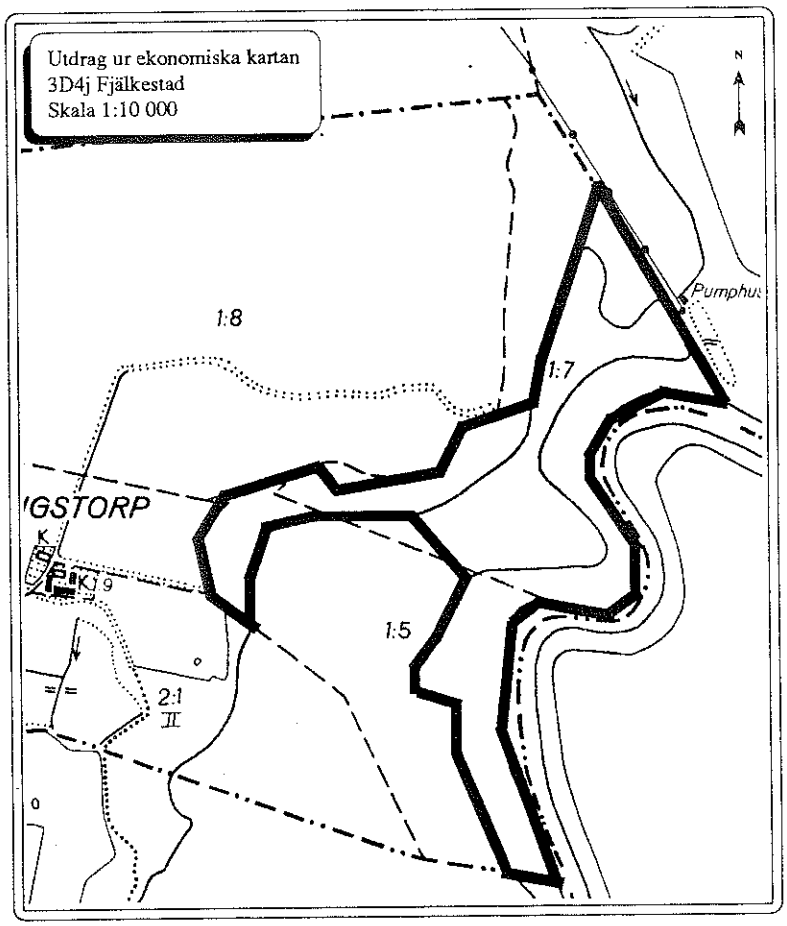

Objekt nummer: 21-0575

Värdeklass: 2

Objektnamn: Ballingstorp

Socken: Kviinge

Inventeringsdatum: 1988-06-02

Inventerare: KAO

Naturgeografisk region: 7

Koordinat: 3D4J3B5F

Areal (ha): 14,0

Naturtyp: Sötvattenstrandäng

Vegetationstyper:
Fuktäng, tuvstarrvariant av högörttyp
Fuktäng av gräs-lågstarrtyp

Allmän beskrivning: Stort strandängsområde beläget vid Helge å i Gummastorpasjöns nordvästra del. En fägata leder till den kulturminnesmärkta gården Ballingstorp. I trädskiktet finns en del björkar och alar medan buskskiktet utgöres av enstaka salixbuskage. En svag "blå bård" finns mot sjön.

Vegetation: Vegetationen utgöres av fuktängar och vassar som kantas av lövträd. Närmast Gummastorpasjön finns stora vassar med bladvass, säv, vass-starr, gul svärdslilja m m. Mindre partier domineras av gräs-lågstarrängar med bland annat småvänderot. I övigt dominerar tuvstarrfuktängar. I artlistan finns bland annat sandstarr, plattstarr, hundstarr, hirsstarr, slokstarr, stjärnstarr, blåsstarr, ängsull, kabbleka, ängsbräsma, kärrtistel, älggräs, humleblomster, äkta förgätmigej, blodrot, kråkklöver, smörblomma, ältranunkel, revsmörblomma, källarv och gökblomster.

Hävd: Större delen objektet betas svagt med nöt. Ca 25% av objektets areal är dock ohävdad.

Markhistoria: Den ekonomiska kartan från 1931 anger åker, huvudsakligen använd som betesmark i den nordöstligaste delen. Stranlinjen var sidvallsäng och vass. Ett litet parti i den norra delen var lövskog medan resten av objektet var åkermark.

Ingrepp, påverkan: Saknas.

Kulturhistoriska spår: En vacker fägata leder till gården Ballingstorp.

Befintliga planer och skydd: Objektet är av riksintresse för naturvård och kulturminnesvård, (område NL 29 respektive KL 25). NOLA-avtal finns. Objektet är upptaget i länets naturvårdsplan och kulturminnesvårdsplan, (område 14 respektive 1).

Dokumentation: Naturvårdsplan över Skåne, del Kristianstads län. Länsstyrelsen i Kristianstads län 1975.

Omdöme: Ett stort, men svagt hävdat objekt med en vegetation som saknar tydliga spår av kvävegödselmedel.

Urvalskriterier: A2.

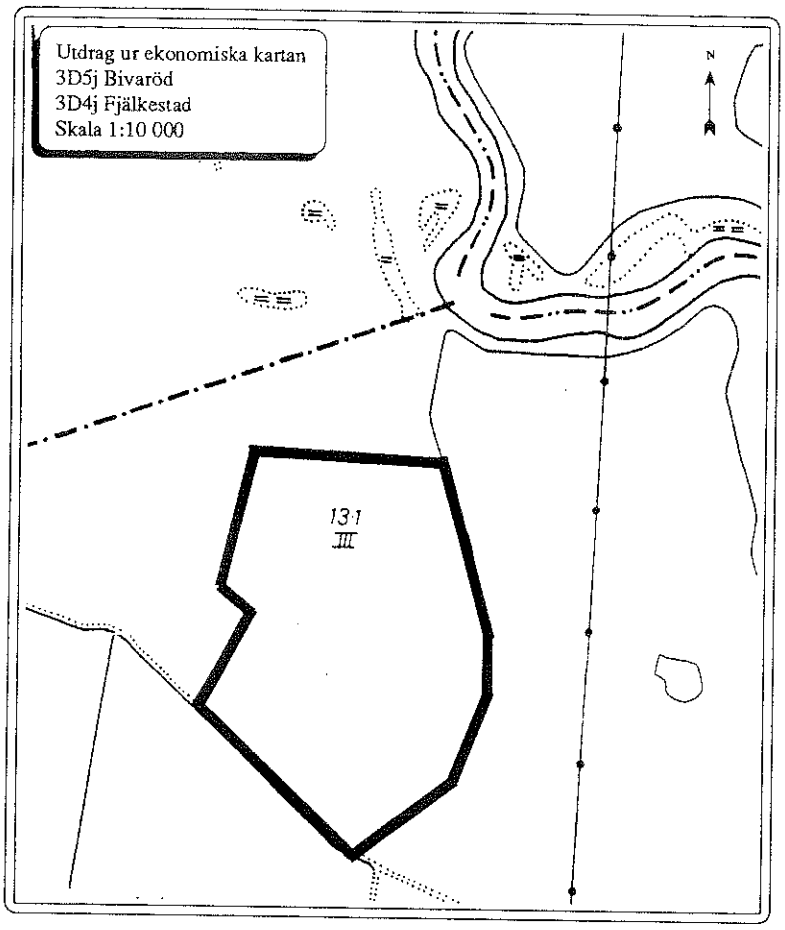

Objekt nummer: 21-0577

Värdeklass: 1

Objektnamn: Hanaskog

Socken: Kviinge

Inventeringsdatum: 1988-06-02

Inventerare: KAO

Naturgeografisk region: 7

Koordinat: 3D4J4B9J

Areal (ha): 13,4

Naturtyp: Öppen hagmark

Vegetationstyper:
Gräshed, fårsvingelvariant av rödventyp
Gräshed av staggtyp
Torräng av fårsvingeltyp
Fuktäng av tuvtåteltyp
Fuktäng av högörttyp
Fuktäng av gräs-lågstarrtyp
Öppet sumpkärr

Allmän beskrivning: Mycket stor öppen hagmark, med odlingsrösen och block, som är belägen några hundra meter väster om Helge å. I trädskiktet finns enstaka björkar och i buskskiktet finns enstaka buskage av rosor, slån och björnbär. Objektet ingår som en del i ett större hjorthägn.

Vegetation: Vegetationen är mycket varierad med ett mycket stort antal olika vegetationstyper. Floran är väl dokumenterad. Bland de slåtterindikerande arterna finns slåttergubbe, darrgräs och stor blåklocka. Betesindikerande arter är t.ex jordtistel och knägräs. I övrigt förekommer jungfru Marie nycklar, brudbröd, jungfrulin, ängskavle, ängshavre, lundstarr, knapptåg, blåtåtel, röllika, nysört, liten blåklocka, älggräs, smultron, vitmåra, stenmåra, gulmåra, gråfibbla, gökärt, höstfibbla, åkermynta, blodrot, kråkklöver, brunört, krussilja, gullris, ängsvädd, ljung, blåbär och ängsviol.

Hävd: Objektet betas av ett 50-tal hjortar och betestrycket betraktas som svagt.

Markhistoria: Den ekonomiska kartan från 1931 anger öppen betesmark.

Ingrepp, påverkan: Saknas.

Kulturhistoriska spår: Saknas.

Befintliga planer och skydd: Objektet är av riksintresse för kulturminnesvård, (område KL 25). NOLA-avtal finns. Objektet är upptaget i länets naturvårdsplan och kulturminnesvårdsplan, (område 14 respektive 1).

Dokumentation: Naturvårdsplan över Skåne, del Kristianstads län. Länsstyrelsen i Kristianstads län 1975.

Omdöme: Ett stort, men svagt hävdat objekt med en vegetation som saknar spår av kvävegödselmedel. Ett mycket stort antal vegetationstyper finns representerade och artrikedomen är stor. Flera indikatorarter för slåtter och bete finns.

Urvalskriterier: B, A1.