ÄNGS- OCH HAGMARKER I KRISTIANSTADS LÄN

Bilaga: Hotade arter

Sekretessbelagt enligt 10 kap. 1 § sekretesslagen



LÄNSSTYRELSEN I KRISTIANSTADS LÄN 1993

Rekommendationer med anledning av ökat hot om illegal insamling av hotade växtarter

Under det senaste året har flera lokaler för sällsynta orkidéer skövlats genom uppgrävning. Bl a har en lokal för vityxne *(Leucorchis albida)* drabbats. Även lokaler for mosippa *(Pulsatilla vernalis)* har spolierats. Andra attraktiva arter tycks vara vissa lavar, främst långskägg *(Usnea longissima)* och navellavar *(Umbilicaria)*. Orkidéer tycks dock vara huvudobjektet. Mycket talar för att internationella ligor opererar i Sverige och att denna verksamhet är i ökande. Internationellt är illegal insamling och handel med vilda växter ett stort problem. Det verkar som om detta ovälkomna fenomen dykt upp även i vårt land. Detta är ett av skälen till att Naturvårdsverket nyligen fridlyst samtliga orkidéarter i Sverige.

Mot bakgrund av det ökade hotet mot framför allt sällsynta orkidéarter vill Databanken för hotade arter och Naturvårdsverket lämna följande rekommendationer att gälla tills vidare:

(1) Lokaluppgifter for rödlistade orkidéer bör i fortsättningen ej publiceras. Detta gäller även om lokalerna tidigare figurerat i tryck. Nya lokaler för rödlistade orkidéer rapporteras till Databanken som överlämnar uppgifterna till berörd länsstyrelse med begäran om sekretess. Följande orkidéer är rödlistade:

Brudkulla *(Gymnigritella runei)*
Brunkulla *(Nigritella nigra)*
Guckusko *(Cypripedium calceolus)*
Gulyxne *(Liparis loeselii)*
Honungsblomster *(Herminium monorchis)*
Kal knipprot *(Epipactis phyllanthes)*
Knottblomster *(Microstylis monophyllos)*
Kärrnycklar *(Orchis palustris)*
Lappfela *(Platanthera obtusata)*
Luktsporre *(Gymnadenia odoratissima)*
Majnycklar *(Dactylorhiza majalis)*
Norna *(Calypso bulbosa)*
Rödsyssla *(Cephalanthera rubra)*
Salepsrot *(Anacamptis pyramidalis)*
Sen brudsporre *(Cymnadenia conopsca* var. *densiflora)*
Skogsfru *(Epipogium aphyllum)*
Storsyssla *(Cephalanthera damasonium)*
Vityxne *(Leuorchis albida* ssp. *albida)*

(2) Sker uppgrävning av orkidéer eller andra fridlysta eller hotade arter ska polisanmälan göras omedelbart efter upptäckten.

(3) För att vi ska få en samlad bild av verksamheten bör samtliga fall av uppgrävning dessutom rapporteras till Databanken (Roger Andersson, tel 018-67 26 18, Mora Aronsson, tel 018-67 34 14), till Naturvårdsverket (Marianne Gransberg, tel enligt nedan) eller till Mats Forslund (tel 0226-700 50 eller fax 0226-700 22). Mats Forslund sköter fågelvaktens verksamhet och kan även utanför kontorstid ta emot rapporter om uppgrävning av växter.

(4) Myndigheters uppgifter om hotade och sällsynta orkidéarter bör i fortsättningen sekretessbeläggas (10 kap. 1 § sekretesslagen) och endast delges dem som är behöriga att få information (t ex markägare och andra myndigheter).

(5) I övrigt bör alla ålägga sig största möjliga restriktivitet vad gäller att offentliggöra lokaluppgifter för växtarter som är hotade eller som är aktuella för insamling, dvs främst orkidéer.

(6) Det är viktigt att floraprojekten tar upp och diskuterar sin policy vad gäller sekretess kring inventeringsuppgifter och hur man ska publicera inventeringsresultatet.

/

Tryck: Länsstyrelsen i Kristianstads län
Tryckort: Kristianstad
Upplaga: 60
År: 1993

Allmänt kartmaterial från Lantmäteriet. Medgivande LO 93105.
Godkänd från sekretessynpunkt för spridning. Lantmäteriverket 1993-06-21.

I samband med ängs- och hagmarksinventeringen i Kristianstads län har flera lokaler för hotade eller sällsynta växtarter i Sverige och/eller i Skåne påträffats. Samtliga sidor som innehåller sådana uppgifter har ställts samman i den här bilagan enligt följande:

Kommun	**Sida**
Bromölla	13, 14, 21 - 24, 29, 30 samt 33 - 38
Båstad	37 - 44, 47 och 48
Hässleholm	87 och 88
Kristianstad	19, 20, 43 - 48, 63 - 68, 71, 72, 81, 82, 87, 88, 99, 100, 109 - 112, 115, 116, 121, 122, 133, 134, 137 och 138
Simrishamn	9, 10, 23 - 26, 35, 36, 41, 42, 45 - 48, 51 och 52
Tomelilla	41, 42, 45, 46 samt 49 - 52.

De arter som har sorterats ut är följande:

Svenskt namn	**Art / underart**	**Hotkategori enligt SNV**	**Rödlistad**	**Fridlyst i L-län**
Adam och Eva	*Dactylorhiza sambucina*	*	Nej	Ja
Blodnycklar	*Dactylorhiza incarnata* ssp. *cruenta*	*	Nej	Ja
Flugblomster	*Ophrys insectifera*	*	Nej	Ja
Flytsvalting	*Luronium natans*	1 akut hotad	Nej	Nej
Fältnocka	*Senecio integrifolius*	1 akut hotad	Nej	Ja
Gulyxne	*Liparis loeselii*	3 sällsynt	Ja	Ja
Göknycklar	*Orchis morio*	*	Nej	Ja
Honungsblomster	*Herminium monorchis*	2 sårbar	Ja	Ja
Johannesnycklar	*Orchis militaris*	*	Nej	Ja
Krutbrännare	*Orchis ustulata*	*	Nej	Ja
Majnycklar	*Dactylorhiza majalis*	3 sällsynt	Ja	Ja
Raggarv	*Cerastium brachypetalum*	2 sårbar	Nej	Nej
Småfrossört	*Scutellaria minor*	1 akut hotad	Nej	Ja
Stor ögontröst	*Euphrasia rostkoviana* ssp. *rostkoviana*	2 sårbar	Nej	Nej
Vaxnycklar	*Dactylorhiza incarnata* ssp. *ochroleuca*	*	Nej	Ja

Länsstyrelsen för ett dataregister över hotade eller sällsynta arter i Kristianstads län. Ett samarbetsavtal finns med Databanken för hotade arter i Uppsala.

Uppgifter om hotade eller sällsynta arter i Kristianstads län kan lämnas till:
Kenth O Ljungberg, tel: 044 - 13 71 85 eller
Christer Persson, tel: 044 - 13 71 83.

Objekt nummer: 62-0917

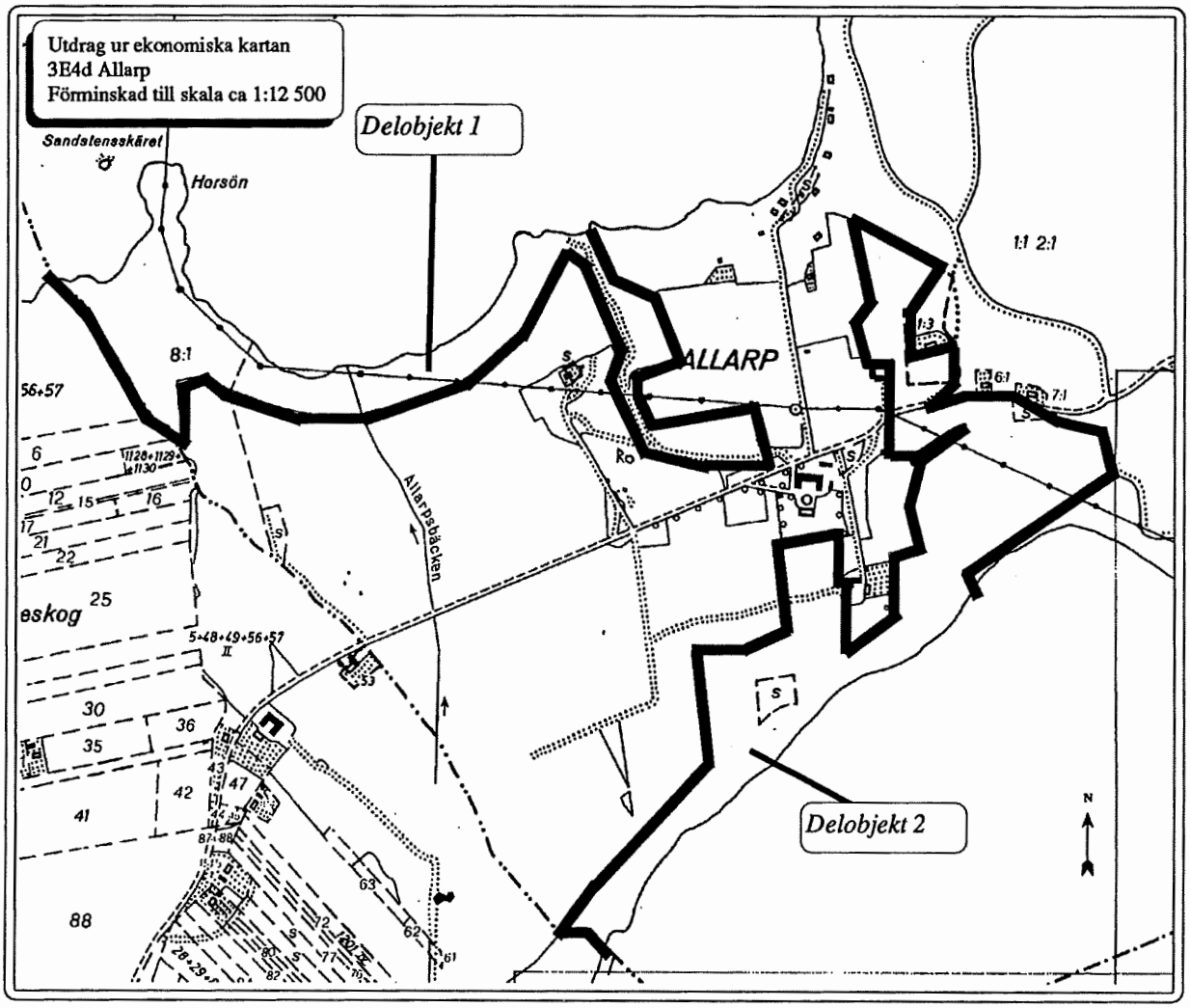

Värdeklass: 2 **Objektnamn:** Allarp **Socken:** Ivetofta **Inventeringsdatum:** 87-07-01

Inventerare: KAO **Naturgeografisk region:** 7 **Koordinat:** 3E4D2C0E

Areal (ha): Delobjekt 1: 15,0, delobjekt 2: 18,0

Naturtyp: Delobjekt 1 och 2: Annan öppen utmark

Vegetationstyper: Delobjekt 1: Rished av örtrik ljungtyp, Gräshed, fårsvingelvariant av rödventyp, Gräshed av staggtyp, Torräng av hällmarkstyp, Torräng av fårsvingeltyp, Friskäng av rödventyp, Fuktäng av tuvtåteltyp, Fuktäng av högörttyp, Fuktäng av kalktyp, Fuktäng av blåtåteltyp, Fuktäng av högstarrtyp, Högvass av bladvass-sjösävtyp

Delobjekt 2: Fuktäng av tuvtåteltyp, Fuktäng av högörttyp, Fuktäng av kalktyp, Fuktäng av högstarrtyp, Högvass av bladvass-sjösävtyp

Allmän beskrivning: Vackra betesmarker med mycket varierande vegetation och med stor artrikedom. Ett stort antal mycket ovanliga växter finns i området. I trädskiktet finns dungar av björk i de båda delobjekten. I buskskiktet finns enstaka buskage med en, hagtorn och rosor i delobjekt 1 samt hagtorn och slån i delobjekt 2.

Vegetation: Ett mycket stort antal olika vegetationstyper finns representerade, främst inom delobjekt 1. Här finns sandig mark med örtrik ljunghed och gräshed i den sydöstra delen. Vidare finns fuktiga strandängar med fattig stagghed, blåtåtelfuktängar och näringsrika kalkfuktängar. I artlistan finns bland annat vårtåtel, sammetsdaggkåpa, darrgräs, ljung, vårstarr, nålstarr, slankstarr, hartmansstarr, ängsstarr, hirsstarr, loppstarr, spåtistel, rödklint, väddklint, jordtistel, ängsnycklar, knägräs, backnejlika, kärrknipprot, brudbröd, solvända, gökärt, vildlin, gökblomster, tjärblomster, stagg, krutbrännare, kungsmynta, slåtterblomma, tätört, nattviol, grönvit nattviol, jungfrulin, rosettjungfrulin, majviva, gullviva, backsippa, knölsmörblomma, bergmynta, mandelblomma, svinrot, krussilja, sandmaskrosor, backtimjan, jordklöver, trådklöver, småvänderot, ängsviol och buskviol. I delobjekt 2 dominerar fuktängsvegetation med arter som t.ex nålstarr, slankstarr, näbbstarr, hirsstarr, ängsnycklar, kärrknipprot, brudsporre, honungsblomster, revfibbla, vildlin, kungsmynta, kärrspira, tätört, rosettjungfrulin, majviva och småvänderot

Hävd: Delobjekt 1 hävdas genom bete med nöt och delobjekt 2 betas med får och nöt. Halva arealen av delobjekt 1 och 2 är välhävdad. Övriga delar är svagt hävdade.

Markhistoria: Den ekonomiska kartan från 1932 anger åker som huvudsakligen användes som betesmark samt betesmark för delobjekt 1. Samma markslag anges för delobjekt 2. Vissa partier anges som åkermark.

Ingrepp, påverkan: En viss kvävepåverkan kan spåras inom delar av delobjekt 2. Igenväxning sker inom begränsade delar av båda delobjektet beroende på för svag hävd.

Befintliga planer och skydd: Området är av riksintresse för naturvård och friluftsliv (område NL 27 respektive FL 3). Landskapsbildsskydd är föreslaget i länets naturvårdsplan (område nr 1). Objektet är även med i länets kulturminnesvårdsplan (område nr 2). Objektet finns med i länets åtgärdsprogram för bevarande av odlingslandskapet, (område nr 5). Ett NOLA-avtal berör större delen av objektet (avtal nr 69).

Dokumentation: Saknas.

Omdöme: Ett stort men bitvis svagt hävdat objekt. Betydande arealer innehåller en vegetation som saknar tydliga spår av kvävegödselmedel. Hävdkontinuiteten är lång och flera slåtter- och betesindikerande arter finns, främst i delobjekt 1. Vegetationstyperna är många och artrikedomen är myckt stor. Det är av stor vikt att betestrycket ökar och att kvävegödsling förbjuds inom objketet om de höga värdena skall bestå.

Urvalskriterier: A2, B.

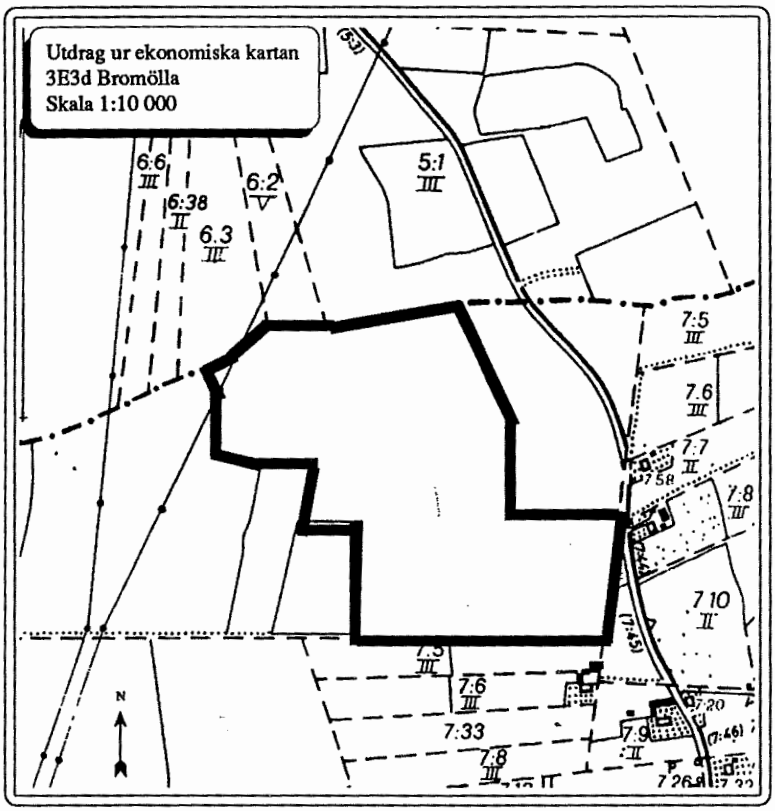

Objekt nummer: 62-0911

Värdeklass: 1

Objektnamn: Grödby 1

Socken: Ivetofta

Inventeringsdatum: 87-06-17

Inventerare: KAO

Naturgeografisk region: 7

Koordinat: 3E3D3E8G

Areal (ha): 13,0

Naturtyp: Buskrik utmark

Vegetationstyper:
Torräng av fårsvingeltyp,
Torräng av örtrik ängshavretyp

Allmän beskrivning: Buskrik utmark utan trädskikt. I det bitvis ganska kraftiga buskskiktet finns en, hassel, hagtorn, rosor, slån och skogstry. Inom delobjektet finns en fägata och stengärden.

Vegetation: Artrik torrängsvegetation. Här växer bland annat rikligt med fältnocka (hotkategori 1, akut hotad). I artlistan finns även lundtrav, fältmalört, darrgräs, stor blåklocka, vårstarr, spåtistel, rödklint, väddklint, jordtistel, knägräs, backnejlika, solvända, hedblomster, revfibbla, vildlin, backförgätmigej, kungsmynta, rosettjungfrulin, jungfrulin, luddfingerört, småfingerört, gullviva, backsippa, knölsmörblomma, harmynta, fältvädd, stånds, ängsvädd, sandmaskrosor, backruta, backtimjan, jordklöver, ängsviol, buskviol och sandviol.

Hävd: Objektet hävdas till hälften svagt och till hälften väl genom bete med nöt.

Markhistoria: Den ekonomiska kartan från 1931 anger betesmark.

Ingrepp, påverkan: Delar av objektet är under igenväxning på grund av för svag hävd. En svag kvävepåverkan kan spåras i vegetationen i objektets sydvästra del.

Befintliga planer och skydd: Området är av riksintresse för naturvård (område nr NL 24b). Området finns med i länets åtgärdsprogram för bevarande av odlingslandskapet (område nr 3b). Ett NOLA-avtal berör delobjektet.

Dokumentation: Saknas.

Omdöme: Ett fint men delvis svagt hävdat objekt. Objektet innehåller en artrik, hävdberoende vegetation som till största delen är opåverkad av kvävegödselmedel. Åtskilliga indikatorarter för slåtter och bete finns inom objektet. Hävdkontinuiteten är lång. Betestrycket måste dock ökas om de höga naturvärdena skall bestå.

Urvalskriterier: B, A2.

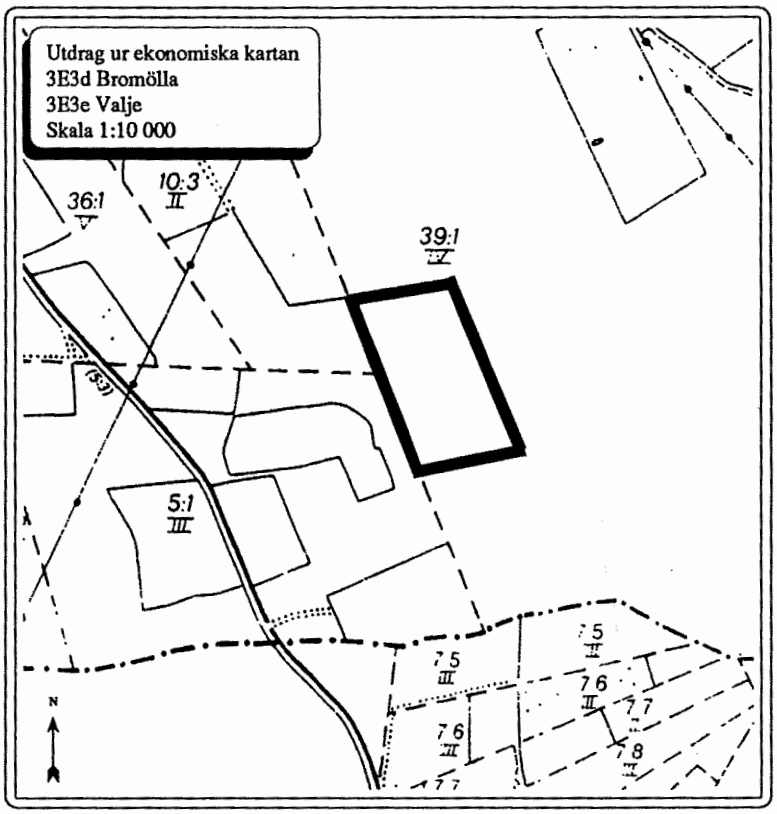

Objekt nummer: 62-0912

Värdeklass: 1

Objektnamn: S Råby 1

Socken: Ivetofta

Inventeringsdatum: 87-06-17

Inventerare: KAO

Naturgeografisk region: 7

Koordinat: 3E3D4E7H

Areal (ha): 3,0

Naturtyp: Buskrik utmark

Vegetationstyper:
Torräng av fårsvingeltyp,
Torräng av örtrik ängshavretyp

Allmän beskrivning: Buskrik utmark med någon enstaka bok och skogsalm i trädskiktet. I det bitvis ganska kraftiga buskskiktet finns en, hagtorn, rosor och slån. Inom objektet finns en fägata.

Vegetation: Artrik torrängsvegetation. Här växer bland annat rikligt med fältnocka (hotkategori 1, akut hotad). I artlistan finns även darrgräs, stor blåklocka, spåtistel, rödklint, väddklint, jordtistel, backnejlika, brudbröd, solvända, hedblomster, revfibbla, gökärt, vildlin, tjärblomster, jungfrulin, luddfingerört, gullviva, knölsmörblomma, mandelblommm, sandmaskrosor, backruta, backtimjan, jordklöver, ängsviol, buskviol och sandviol.

Hävd: Objektet hävdas till hälften svagt och till hälften väl genom bete med nöt.

Markhistoria: Den ekonomiska kartan från 1931 anger betesmark.

Ingrepp, påverkan: Delar av objektet är under igenväxning på grund av för svag hävd. En svag kvävepåverkan kan spåras i vegetationen i delar av objektet.

Befintliga planer och skydd: Landskapsbildsskydd är föreslaget för området i länets naturvårdsplan (område nr 1).

Dokumentation: Naturvårdsplan över Skåne, del Kristianstads län. Länsstyrelsen i Kristianstads län 1975.

Omdöme: Ett fint men delvis svagt hävdat objekt. Området innehåller en artrik, hävdberoende vegetation som till största delen är opåverkad av kvävegödselmedel. Åtskilliga indikatorarter för slåtter och bete finns inom delobjektet. Hävdkontinuiteten är lång. Betestrycket måste dock ökas om de höga naturvärdena skall bestå.

Urvalskriterier: B, A2.

3E3e Valje

Utdrag ur topografiska kartan

3E Karlshamn SV

Skala 1:50 000

0 500 1000 1500 m

N

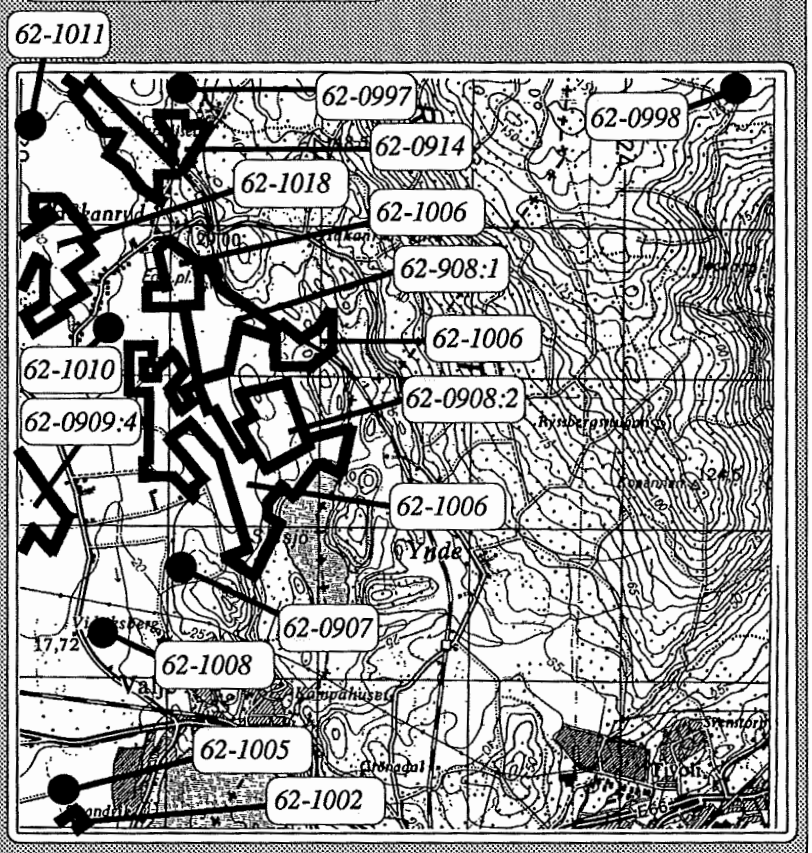

Obj. nr	Obj. namn	Naturtyp	Värde-klass	Areal (ha)	Övrigt
62-0907	Vidriksberg	Annan öppen utmark	3	6,5	
62-0908:1	Håkanryd	Buskrik utmark	1	14,5	
62-0908:2	Håkanryd	Öppen hagmark	1	12,0	
62-0909:4	Brantahallar	Buskrik utmark	1	86,5	Se 3E3d
62-0914	Himmelriket	Öppen hagmark	3	22,0	Se även 3E4e
62-0997	Paradiset	Sidvallsäng	2	0,7	
62-1002	N Edenryd	Buskrik utmark	4	39,5	Se 3E2d, 3E2e
62-1005	Valje 1	Buskrik utmark	4	4,0	
62-1006	Håkanryd 2	Buskrik utmark	4	65,0	
62-1008	Valje 2	Annan öppen utmark	4	1,0	
62-1010	Grödby 2	Buskrik utmark	4	1,0	
62-1011	S Råby 3	Buskrik utmark	4	57,5	Se även 3E4d, 3E3d
62-1018	Grödby 2	Buskrik utmark	2	19,5	Se även 3E3d

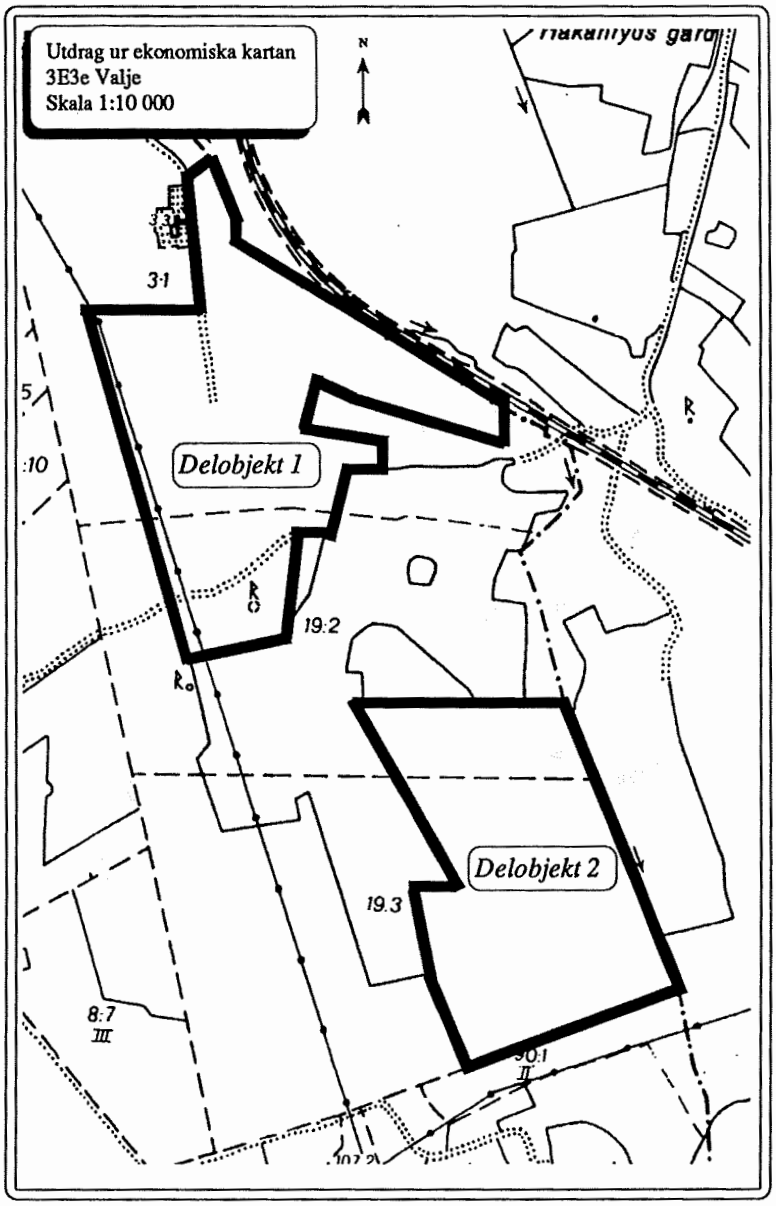

Objekt nummer: 62-0908

Värdeklass: 1

Objektnamn: Håkanryd

Socken: Ivetofta

Inventeringsdatum: 87-06-12

Inventerare: KAO

Naturgeografisk region: 7

Koordinat: 3E3E3B0E

Areal (ha): Delobjekt 1: 14,5
Delobjekt 2: 12,0

Naturtyp:
Delobjekt 1: Buskrik utmark
Delobjekt 2: Öppen hagmark

Vegetationstyper:
Delobjekt 1:
Rished av örtrik ljungtyp
Gräshed, fårsvingelvariant av rödventyp,
Torräng av örtrik ängshavretyp,
Friskäng av örtrik typ,
Fuktäng, kåltistelvariant av högörttyp,
Fuktäng av gräs-lågstarrtyp
Delobjekt 2:
Torräng av fårsvingeltyp,
Torräng av örtrik ängshavretyp,
Fuktäng av tuvtåteltyp,
Fuktäng av gräs-lågstarrtyp,
Fuktäng av kalktyp,
Öppet sumpkärr

Allmän beskrivning: Buskrik utmark och gammal slåttermark med enstaka dungar av ek och skogsalm i trädskiktet. I det bitvis ganska kraftiga buskskiktet finns en, hassel, hagtorn och rosor.

Vegetation: I delobjekt 1 finns en mycket artrik torrängs- / gräshedsvegetation. Här växer bland annat rikligt med backsippa, solvända och kattfot. Invid bäcken i norr finns ett fuktängs- / kärrparti med riklig förekomst av majnycklar, ängsnycklar, darrgräs, småvänderot och smörbollar. I artlistan finns även blåsuga, sammetsdaggkåpa, fältmalört, ljung, slankstarr, näbbstarr, hirsstarr, spåtistel, rödklint, jordtistel, knägräs, ögontröst, brudbröd, blodnäva, hedblomster, krissla, sommarfibbla, vildlin, tjärblomster, slåtterblomma, bockrot, grönvit nattviol, jungfrulin, luddfimgerört, ängsskallra, höskallra, harmynta, mandelblomma, krussilja, sandmaskrosor, ängsviol och buskviol. Stora delar av delobjekt 2 är en gammal slåtteräng med en mycket artrik flora. Här växer bland annat stor ögontröst (hotkategori 2, sårbar), smörbollar, svinrot, brudsporre och kärrknipprot (rikligt). De omgivande kullarna hyser en torrängsflora som visar spår av kvävepåverkan. I artlistan finns i övrigt blåsuga, nålstarr, ängsstarr, näbbstarr, loppstarr, jordtistel, klasefibbla, ängsnycklar, knägräs, krissla, sommarfibbla, vildlin, slåtterblomma, rosettjungfrulin, jungfrulin, luddfingerört, majviva, gullviva, backsippa, höskallra, krussilja, sandmaskrosor och småvänderot.

Hävd: Delobjekt 1 hävdas tämligen väl genom bete med nöt. Delobjekt 2 hävdas till hälften väl och till hälften svagt genom bete med nöt.

Objekt nummer: 62-0900

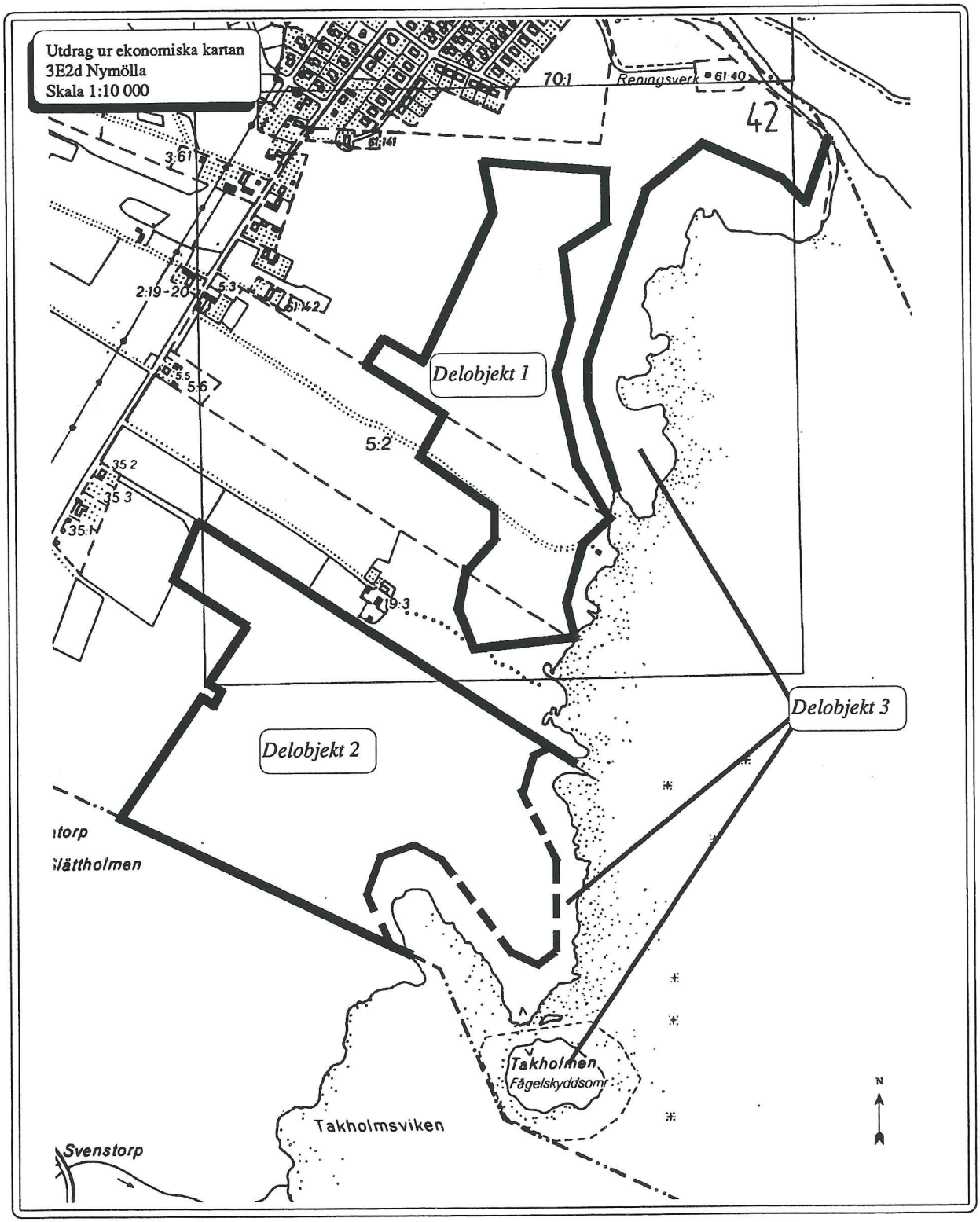

Värdeklass: 1 **Objektnamn:** Nymölla **Socken:** Gualöv **Inventeringsdatum:** 87-06-09

Inventerare: KAO **Naturgeografisk region:** 7 **Koordinat:** 3E2D2B4E **Areal (ha):** Delobjekt 1: 15,5
Delobjekt 2: 25,0
Delobjekt 3: 16,0

Naturtyp: Delobjekt 1: Annan öppen utmark
Delobjekt 2: Annan öppen utmark
Delobjekt 3: Havsstrandäng

Vegetationstyper:

Delobjekt 1:
Gräshed, fårsvingelvariant av rödventyp,
Sandgräshed av borsttåteltyp,
Torräng av fårsvingeltyp,
Torräng av örtrik ängshavretyp
Fuktäng av gräs-lågstarrtyp

Delobjekt 2:
Rished av örtrik ljungtyp,
Gräshed, fårsvingelvariant av rödventyp,
Gräshed av staggtyp,
Torräng av örtrik ängshavretyp,
Friskäng av örtrik typ,
Fuktäng av tuvtåteltyp,
Fuktäng av kalktyp

Delobjekt 3:
Övre landstrandvegetation av salttåg-rödsvingeltyp,
Nedre landstrandvegetation av agnsäv-krypventyp
Skonvegetation
Havshelofytvegetation av bladvass-sävtyp,
Havskortskottvegetation av dvärgsävtyp

Allmän beskrivning: Öppna utmarker och havsstrandängar som är belägna intill Hanöbukten strax söder om Nymölla. I trädskiktet finns några dungar av tall och björk. Här och var finns en del buskage av en, hagtorn, rosor och slån. Delobjekt 3 är helt öppet.

Vegetation: I delobjekt 1 finns torra betesmarker med gräshedsvegetation. På vissa ställen finns en rikare torrängsvegetation och i fuktigare svackor en ganska väl utvecklad fuktängsvegetation med bland annat rosettjungfrulin. I den norra delen finns gamla, försumpade åkrar med ängsnycklar, ängsskallra, kärrfräken, revsmörblomma och krypven som dominerande arter. I artlistan finns även vårtåtel, blåsuga, sammetsdaggkåpa, glansdaggkåpa, kattfot, låsbräken, vårstarr, backstarr, slankstarr, hirsstarr, spåtistel, rödklint, majnycklar, knägräs, brudbröd, krissla, stagg, luddfingerört, småfingerört, höskallra, svinrot, krussilja, ängsskära, sandmaskrosor, dvärgmaskrosor, atlantmaskrosor, ängsviol och sandviol. Delojekt 2 utgöres av synnerligen artrika betesmarker med en mängd olika vegetationstyper, från fattiga staggheden till rika kalkfuktängar. I artlistan finns bland annat vårtåtel, blåsuga, kattfot, låsbräken, stor blåklocka, vårstarr, nålstarr, backstarr, ängsstarr, loppstarr, rödklint, väddklint, klasefibbla, ängsnycklar, knägräs, kärrknipprot, ögontröst, brudbröd, sumpgentiana, brudsporre, solvända, honungsblomster, revfibbla, krissla, vildlin, backförgätmigej, stagg, ormtunga, göknycklar, slåtterblomma, kärrspira, tätört, rödkämpar, nattviol, grönvit nattviol, rosettjungfrulin, jungfrulin, luddfingerört, småfingerört, majviva, gullviva, knölsmörblomma, ängsskallra, svinrot, krussilja, ängsskära, ängsvädd, sandmaskrosor, atlantmaskrosor, backtimjan, småvänderot, axveronika, ängsviol, buskviol och sandviol. Delobjekt 3 består av havsstrandängar med karakteristiska vegetationszoneringar. Vid Skräbeåns mynning finns en väl utvecklad kortskottsvegetation med dvärgsäv, dyört, korsslamkrypa och sylört. I artlistan finns även glesstarr, kustarun, dvärgarun, saltnarv, strandmaskrosor och blåsklöver.

Hävd: Delobjekt 1 är välhävdat genom bete med nöt och häst. Ca två tredjedelar av delobjekt 2 är välhävdade genom bete med nöt medan den resterande tredjedelen är svagt hävdad. Delobjekt 3 är välhävdat genom bete med nöt.

Markhistoria: Den ekonomiska kartan från 1931 anger öppen betesmark för delobjekt 2 samt betesmark med lövdungar för delobjekt 1 och 3.

Ingrepp, påverkan: En svag kvävepåverkan kan spåras inom delar av delobjekt 1.

Befintliga planer och skydd: Objektet ingår i ett område som är av riksintresse för naturvård (område nr NL 25). Landskapsbildsskydd (NVL §19) gäller för området enligt länets naturvårdsplan (område nr 20). Naturreservat är föreslaget för delobjekt 2 och3 (område 24). Ett NOLA-avtal berör delområde 2 och 3. Ön Takholmen är ett fågelskyddsområde. Området finns med i länets åtgärdsprogram för bevarande av odlingslandskapet (område nr 1).

Dokumentation: Naturvårdsplan för Skåne, del Kristianstads län. Länsstyrelsen i Kristianstads län 1975. Kuststräckan Fårabäck - Edenryd. Historisk markanvändning och naturvärden. Ekologgruppen 1983. Länsstyrelsen i Kristianstads län 1984.

Omdöme: Mycket stora utmarker och havsstrandängar med en mycket varierad, artrik och hävdberoende vegetation. Markerna har lång hävdkontinuitet. Hävden är i stort sett god och kvävepåverkan är ringa. Åtskilliga indikatorarter för slåtter, bete och kvävebrist finns inom objketet.

Urvalskriterier: A1, B.

Objekt nummer: 62-0902

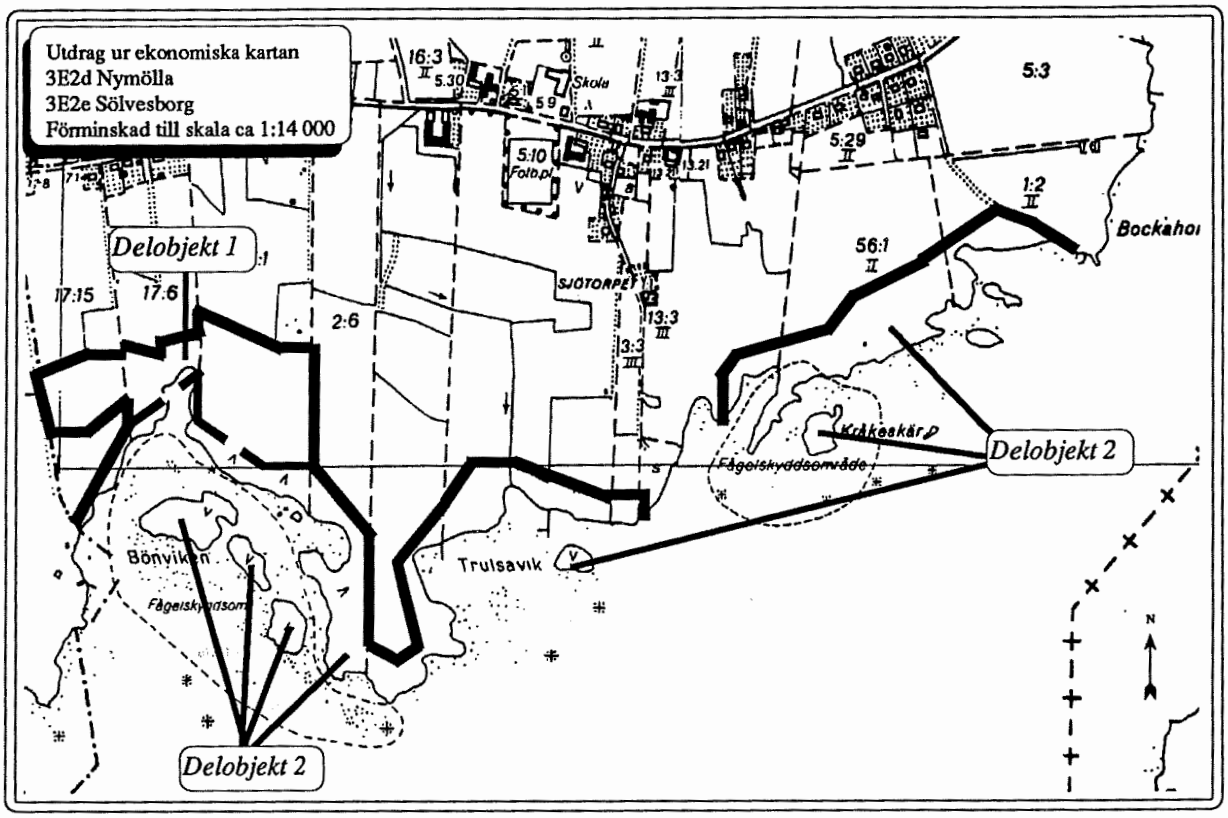

Värdeklass: 1 **Objektnamn:** S Edenryd **Socken:** Ivetofta **Inventeringsdatum:** 87-06-10

Inventerare: KAO **Naturgeografisk region:** 7 **Koordinat:** 3E2D2E8F **Areal (ha):** Delobjekt 1: 6,0
Delobjekt 2: 19,5

Naturtyp: Delobjekt 1: Annan öppen utmark Delobjekt 2: Havsstrandäng

Vegetationstyper:

Delobjekt 1: Torräng av örtrik ängshavretyp,
Friskäng,
Friskäng av örtrik typ,
Fuktäng av kalktyp,
Öppet sumpkärr

Delobjekt 2:
Driftvegetation,
Övre landstrandvegetation av salttåg-rödsvingeltyp,
Övre landstrandvegetation av rödsäv-starrtyp,
Nedre landstrandvegetation av agnsäv-krypventyp,
Skonvegetation,
Havshelofytvegetation av bladvass-sävtyp,
Havskortskottvegetation av dvärgsävtyp

Allmän beskrivning: Öppna utmarker och havsstrandängar som är belägna intill Hanöbukten sydväst om Sölvesborg. I trädskiktet finns dungar av al i delobjekt 1. Här finns också enstaka exemplar av hagtorn och rosor i buskskiktet.

Vegetation: I delobjekt 1 går vegetationstyperna från rika kalkkärr med axag över kalkfuktäng till torräng. Floran är mycket artrik. I artlistan finns bland annat blåsuga, sammetsdaggkåpa, hårstarr, nålstarr, slankstarr, ängsstarr, näbbstarr, hirsstarr, loppstarr, klasefibbla, ängsnycklar, knägräs, kärrknipprot, sumpgentiana, honungsblomster, revfibbla, krissla, vildlin, gökblomster, slåtterblomma, kärrspira, tätört, rödkämpar, rosettjungfrulin, jungfrulin, luddfingerört, småfingerört, majviva, gullviva, ängsskallra, höskallra, harmynta, bergmynta, mandelblomma, fältvädd, ängsskära, ängsvädd, sandmaskrosor och småvänderot.

Delobjekt 2 utgörs av havsstrandängar med för Östersjökusten typiska vegetationszoneringar (salttåg-rödsvingel, agnsäv-krypven mfl vegetationstyper). I artlistan finns bland annat glesstarr, kustarun, dvärgarun, sumpgentiana, busktörne, ormtunga, strandnarv, saltnarv, strandmaskrosor och blåsklöver.

Hävd: Delobjekt 1 hävdas till hälften svagt och till hälften väl genom bete med nöt och häst. Delobjekt 2 hävdas väl genom bete med nöt..

Markhistoria: Den ekonomiska kartan från 1931 anger öppen betesmark och åker som huvudsakligen brukades som betesmark för delobjekt 2. För delobjekt 1 anges åker i den västligaste delen. Övriga delar var betesmark eller åker som huvudsakligen brukades som betesmark.

Ingrepp, påverkan: Mindre partier av delobjekt 1 är under igenväxning.

Befintliga planer och skydd: Objektet ingår i ett område som är av riksintresse för naturvård (område nr NL 25). Landskapsbildsskydd gäller för området enligt länets naturvårdsplan (område 20). Ett NOLA-avtal berör delar av objektet. Delar av delobjekt 2 är fågelskyddsområde. Området finns med i länets åtgärdsprogram för landskapsvård (område nr 1).

Dokumentation: Naturvårdsplan för Skåne, del Kristianstads län. Länsstyrelsen i Kristianstads län 1975. Kuststräckan Fårabäck - Edenryd. Historisk markanvändning och naturvärden. Ekologgruppen 1983. Länsstyrelsen i Kristianstads län 1984.

Omdöme: Stora, tämligen välhävdade strandnära betesmarker och havsstrandängar med flera olika vegetationstyper och med en hävdberoende, artrik flora. Åtskilliga arter indikerar slåtter, långvarigt bete och kvävebrist. Hävdkontinuiteten är sannolikt lång för större delen av objektet. Delar av objektet har tidigare brukats som åker men det finns inga spår av kvävepåverkan i vegetationen. Ett ökat betestryck är önskvärt, främst inom delobjekt 1.

Urvalskriterier: B, A2.

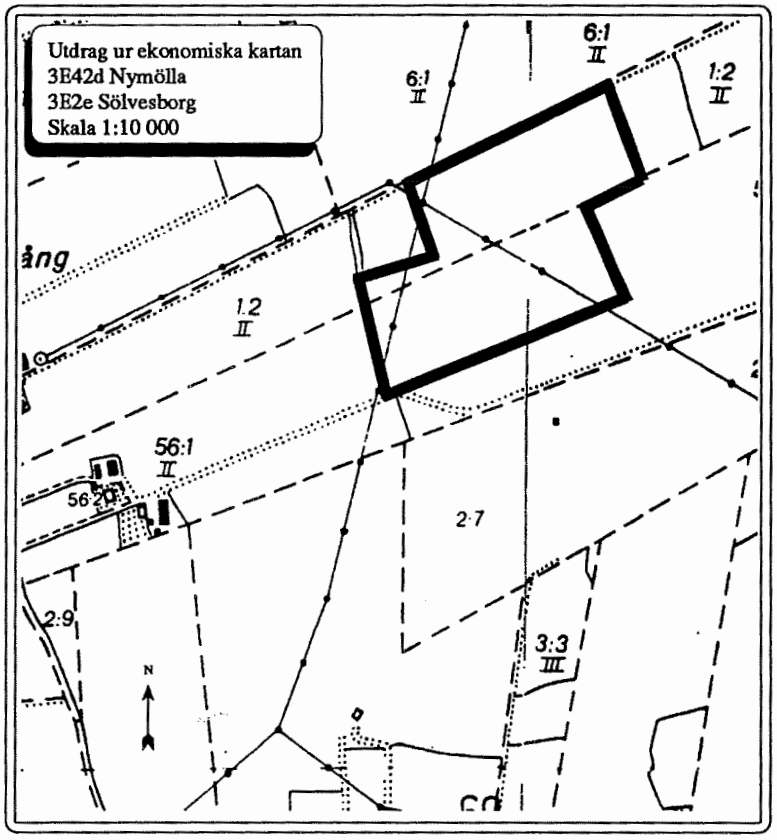

Objekt nummer: 62-1001

Värdeklass: 2

Objektnamn: N Edenryd

Socken: Ivetofta

Inventeringsdatum: 87-06-11

Inventerare: KAO

Naturgeografisk region: 7

Koordinat: 3E2D4E6J

Areal (ha): 8,0

Naturtyp: Buskrik utmark

Vegetationstyper:
Rished av örtrik ljungtyp,
Gräshed, fårsvingelvariant av rödventyp,
Torräng av fårsvingeltyp

Allmän beskrivning: En torr, sandig betesmark med stengärden. I anslutning till objektet finns en stentipp. Trädskikt saknas och i buskskiktet finns en del grupper av en och rosor.

Vegetation: Vegetationen domineras av rished och i floran förekommer bland annat rikligt med backsippa. Inom objektet finns även en ganska rik torrängsvegetation. I artlistan finns hedblomster, trift, jordtistel, tjärblomster, jungfrulin, luddfingerört, knölsmörblomma, backtimjan och ängsviol.

Hävd: Objektet hävdas väl genom bete med nöt.

Markhistoria: Den ekonomiska kartan från 1931 anger betesmark.

Ingrepp, påverkan: En mycket svag kvävepåverkan märks i vegetationen inom mindre delar av objektet.

Befintliga planer och skydd: Objektet ingår i ett område som är av riksintresse för naturvård (område nr NL 25). Ett NOLA-avtal berör den södra delen av objektet (avtal nr 86). Området ingår i länets åtgärdsprogram för bevarande av odlingslandskapet (område nr 2).

Dokumentation: Saknas.

Omdöme: Ett ganska stort och välhävdat objekt med lång hävdkontinuitet. Floran är varierad och saknar till största delen spår av kvävegödselmedel. Flera indikatorarter för kvävebrist, slåtter och långvarigt bete finns inom objektet.

Urvalskriterier: A1, B.

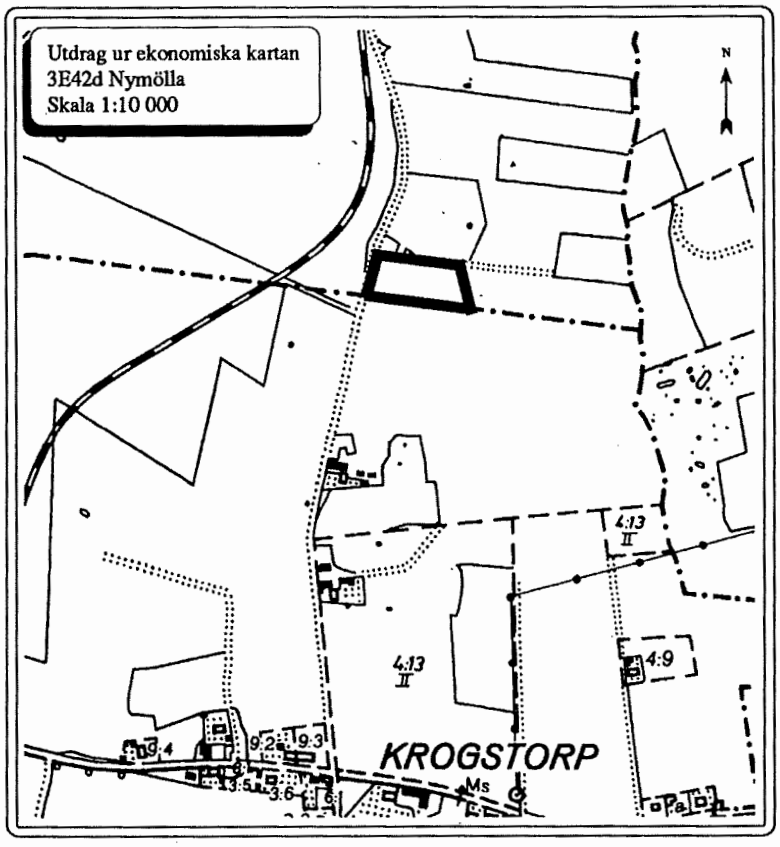

Objekt nummer: 62-0904

Värdeklass: 2

Objektnamn: Åby

Socken: Ivetofta

Inventeringsdatum: 87-06-15

Inventerare: KAO

Naturgeografisk region: 7

Koordinat: 3E2D4D1F

Areal (ha): 0,6

Naturtyp: Buskrik utmark

Vegetationstyper:
Torräng av örtrik ängshavretyp
Friskäng av örtrik typ

Allmän beskrivning: En liten betesmark med en mycket rik flora. Trädskikt saknas och i det ganska kraftiga buskskiktet finns hassel, hagtorn, rosor, slån och sälg.

Vegetation: Torrängs- och friskängsvegetation med en mängd mycket ovanliga och skyddsvärda arter. Här växer balnd annat fältnocka (hotkategori 1, akut hotad), tulkört och spenört. I artlistan finns även lundtrav, darrgräs, stor blåklocka, spåtistel, rödklint, väddklint, jordtistel, brudbröd, blodnäva, solvända, kungsmynta, flentimotej, luddfingerört, småfingerört, gullviva, knölsmörblomma, harmynta, bergmynta, mandelblomma, fältvädd, ängsskära, sandmaskrosor, backtimjan, jordklöver, ängsviol och buskviol.

Hävd: Objektet hävdas svagt genom bete med nöt.

Markhistoria: Den ekonomiska kartan från 1931 anger åker.

Ingrepp, påverkan: Objektet håller på att växa igen på grund av för svag hävd.

Befintliga planer och skydd: Saknas.

Dokumentation: Saknas.

Omdöme: Ett litet men mycket artrikt objekt med flera hotade och sällsynta arter. Objektet är i behov av röjning och ett ökat betestryck. Om hävdkontinuiteten vet vi inget. Flera arter indikerar långvarigt bete, kvävebrist och slåtter men objektet var åker enligt den ekonomiska kartan från 1931.

Urvalskriterier: B, A2.

3E2e Sölvesborg

Utdrag ur topografiska kartan

3E Karlshamn SV

Skala 1:50 000

0 500 1000 1500 m

N



Obj. nr	Obj. namn	Naturtyp	Värde-klass	Areal (ha)	Övrigt
62-0902:2	S Edenryd	Havsstrandäng	1	19,5	Se 3E2d
62-0903	N Edenryd	Buskrik utmark	1	1,5	
62-1001	N Edenryd	Buskrik utmark	2	8,0	Se 3E2d
62-1002	N Edenryd	Buskrik utmark	4	39,5	Se 3E2d, 3E3e

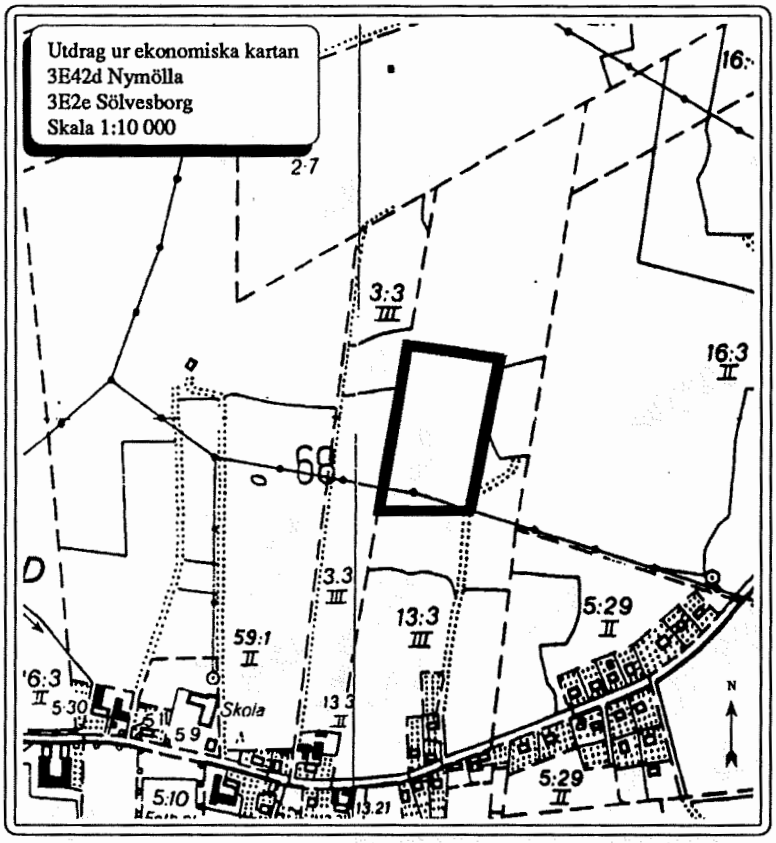

Objekt nummer: 62-0903

Värdeklass: 1

Objektnamn: N Edenryd

Socken: Ivetofta

Inventeringsdatum: 87-06-11

Inventerare: KAO

Naturgeografisk region: 7

Koordinat: 3E2E4A0B

Areal (ha): 1,5

Naturtyp: Buskrik utmark

Vegetationstyper:
Torräng av örtrik ängshavretyp

Allmän beskrivning: Ett litet objekt som är beläget i ett stort komplex med betesmarker på gammal åkermark. Trädskikt saknas. I buskskiktet finns en hel del hassel, rosor och hagtorn.

Vegetation: En mycket artrik torräng med ett stort antal ovanliga arter. Inom objektet växer bland annat ett 100-tal exemplar av fältnocka (hotkategori 1, akut hotad). I artlistan finns även lundtrav, darrgräs, jordtistel, tjärblomster, flentimotej, jungfrulin, luddfingerört, gullviva, backsippa, knölsmörblomma, mandelblomma, sandmaskrosor och ängsviol.

Hävd: Objektet hävdas tämligen väl genom bete med nöt.

Markhistoria: Den ekonomiska kartan från 1931 anger åker som huvudsakligen brukades som betesmark.

Ingrepp, påverkan: En svag igenväxning sker inom mindre delar av objektet.

Befintliga planer och skydd: Objektet finns med i länets åtgärdsprogram för bevarande av odlingslandskapet (område nr 2).

Dokumentation: Saknas.

Omdöme: Ett litet men mycket artrikt objekt med flera hotade och sällsynta arter. Objektet är i behov av ett ökat betestryck. Om hävdkontinuiteten vet vi inget. Flera arter indikerar långvarigt bete, kvävebrist och slåtter men objektet var åker som huvudsakligen brukades som betesmark enligt den ekonomiska kartan från 1931.

Urvalskriterier: B, A1.

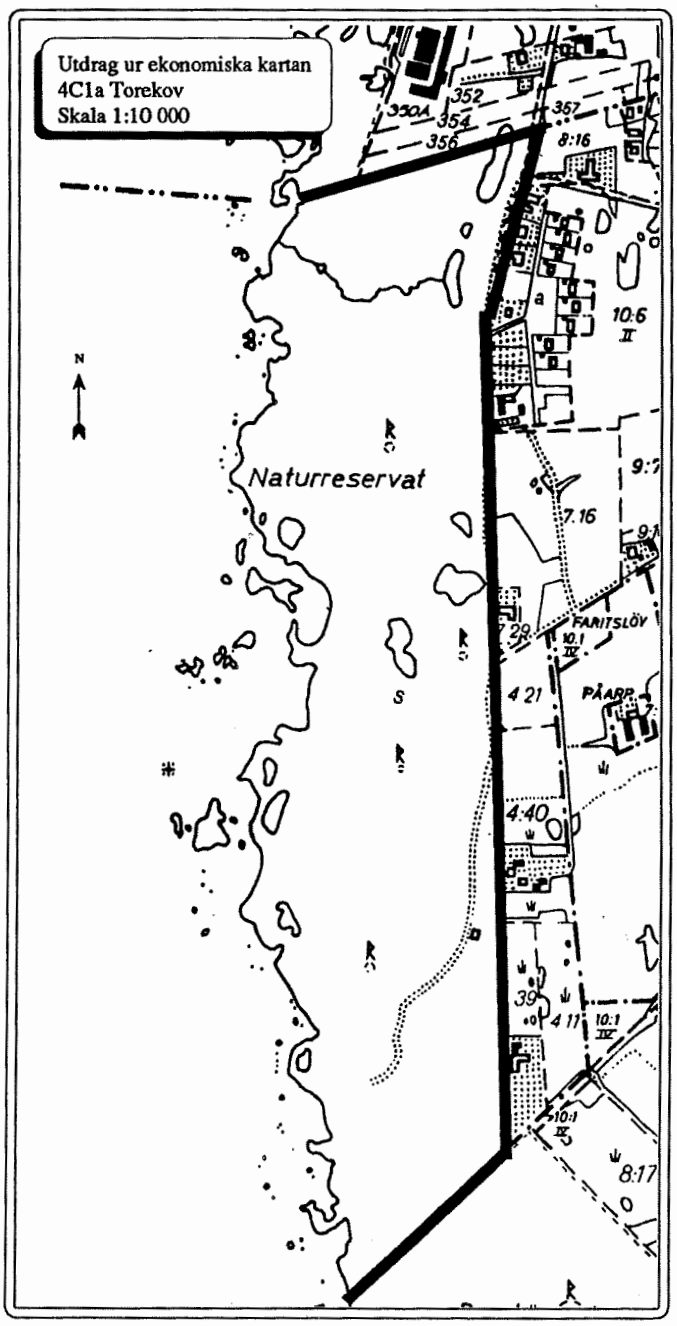

Objekt nummer: 68-0108

Värdeklass: 1

Objektnamn: Påarp

Socken: Västra Karup

Inventeringsdatum: 1990-06-11

Inventerare: JAN

Naturgeografisk region: 7

Koordinat: 4C1A2D5E

Areal (ha): 39,7

Naturtyp: Enefälad

Vegetationstyper:
Rished av ljungtyp
Fuktig rished av klockljungtyp
Fuktig rished av pors-blåtåteltyp
Gräshed av rödventyp
Gräshed av staggtyp
Torräng av hällmarkstyp
Fuktäng av gräs-lågstarrtyp
Öppet sumpkärr
Övre landstrandsveg. av salttåg-rödsvingeltyp
Nedre landstrandsvegetation av revigt saltgrästyp

Allmän beskrivning:

Till stor del steniga, betade enbuskmarker som omväxlande hyser torra gräshedar, rishedar, fukthedar, kärr och öppna gälar.

I området finns fem fornlämningar som är registrerade i fornminnesregistret, V Karup socken nummer 138, 139, 140, 141 och 142. 138 utgöres av ett röse och en förmodad stensättning. Röset är 1 meter högt och har en diameter på 13 meter. Stensättningen ligger ca 25 meter SV om röset och har en diameter på ca 2,5 meter och en höjd av 0,1 meter. 139 är ett röse och en stensättning. Av röset återstår en oval stensamling på 10 x 6 meter med en höjd av 0,7 meter. Stensättningen är rund med en diameter på 3,5 meter och med en höjd av 0,15 meter. 140 är en rund förmodad stensättning med en diameter på 6 meter och med en höjd av 0,4 meter. Ca 80 meter SSV om stensättningen finns en offerkastliknande stensamling på 5 x 3 meter, 141 är en rund stensättning med mittröse. Diametern är 13 meter och höjden är 0,8 meter. 142 är en rund stensättning med en diameter på 10 meter och med en höjd av 0,3 meter.

En markerad stig leder genom området. En informationsskylt finns i områdets nordöstligaste del.

Vegetation:

Buskskiktet domineras av enbuskar, som är mer högvuxna mot reservatsgränsen i öster och mer lågvuxna och krypande ju närmare havet de växer. Bitvis finns mycket täta enbuskage. Förutom en förekommer nypon, slån och björnbär allmänt i området. Mellan enbuskmarkerna och stranden finns klapperstensfält av varierande omfattning.

Innanför stenstranden finns på flera ställen ett smalt bälte med strandängsvegetation. Rished är den mest utbredda vegetationstypen. Vidare förekommer inslag av stagghed och rödvenhed som bitvis avbryts av fuktig rished av klockljungtyp och pors-blåtåteltyp. I fukthedarna förekommer bland annat småfrossört, myrlilja och klockgentiana.

Strandängarna i området domineras av rödsvingel och salttåg med inslag av revigt saltgräs, agnsäv, havssälting, kustarun, höstfibbla och krusskräppa. På de steniga strandvallarna växer även strandkål.

Inom området förekommer även flera kärr och gölar. I de blötaste partierna finns tätört, rundsileshår, sjöfräken, knappsäv, ägsull, blågrönt mannagräs, vanlig igelknopp, kranssvalting, bäcknate och sköldbladsmöja. I kantzonen av vissa gölar finns grönstarr, nålstarr, hirsstarr, loppstarr, löktåg, krypfloka, spikblad, ältranunkel, kabbleka, äkta förgätmigej, mossviol, kärrviol, blodrot, strandklo, brunört, dyveronika och kärrtistel. En göl i områdets norra del, nära reservatsgränsen, domineras helt av ängsull. Omedelbart öster om denna göl växer bland annat tagelsäv och dybläddra. Kring en göl i områdets nordöstligaste del förekommer flera anmärkningsvärda arter som t.ex småfrossört, klotgräs och plattbladig igelknopp. Till de mindre frekventa kärr- och vattenarterna hör även nålsäv och strandpryl vilka växer i kanten av en större vattensamling i områdets centrala del.

Längs med kuststräckan häckar bland annat knölsvan, gravand, kricka, gräsand, ejder, småskrake, strandskata, större strandpipare, rödbena, fisktärna, silvertärna och skärpiplärka.

Hävd: Området hävdas svagt genom bete med nöt.

Markhistoria: Den ekonomiska kartan från 1928 anger betesmark och öppen mark.

Ingrepp, påverkan: Igenväxning sker på grund av för svag hävd.

Befintliga planer och skydd: Området är av riksintresse för naturvård och friluftsliv (område NL 1c respektive FL 1). Området är även av riksintresse för kulturminnesvård (område KL 35). Objetet utgör en del av Bjärekustens naturreservat.

Dokumentation: Bjärekustens naturreservat samt Stora Hults strand och fälad - en vegetationsinventering. Ekologgruppen 1975.
Omdöme: Ett stort men svagt hävdat objekt med en artrik vegetation som ej är påverkad av kvävegödselmedel. Bland örterna finns arter som här har sin enda växtplats i Norden.

Urvalskriterier: B, A2

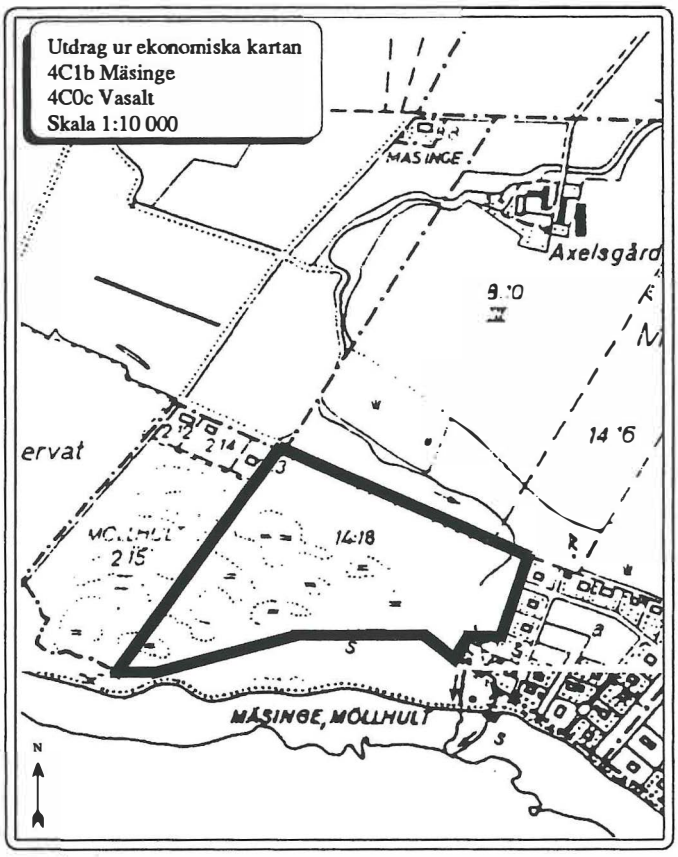

Objekt nummer: 68-0013

Värdeklass: 2

Objektnamn: Mäsinge 14:18

Socken: Västra Karup

Inventeringsdatum: 1990-06-06

Inventerare: JAN

Naturgeografisk region: 7

Koordinat: 4C1B0B0J

Areal (ha): 7,7

Naturtyp: Betad skog

Vegetationstyper:
Gräshed av rödventyp
Torräng av fårsvingeltyp
Fuktäng av gräs-lågstarrtyp
Öppet sumpkärr
Alskog

Allmän beskrivning: Till stor del betad alskog. I skogens centrala delar finns öppna kärr som normalt är vattenfyllda under hela sommaren. Alskogen hyser en mycket artrik örtvegetation. På våren bildar vitsippor täta mattor tillsammans med inslag av gulsippa, svalört majsmörblomma, vårlök, kirskål och desmeknopp. I områdets norra och västra delar finns mycket täta enbuskage. I den östra delen rinner Vegaltebäcken, vilken kantas av al. En träbro leder över bäcken. I det nordöstra hörnet av området finns en informationsskylt. Två stängselövergångar finns mot omgivande marker.

Vegetation: Inom objektet finns fuktängar mellan strandvallarna. Ängarna är tuviga med torrängsvegetation på tuvorna dominerad av fårsvingel, rödven, ljung och vårbrodd. I övrigt förekommer stagg, brunven, knägräs, ängsgröe, rödsvingel, tuvtåtel, hirsstarr, nålstarr, slankstarr, småstarr, grönstarr, knapptåg, revsmörblomma, vanlig smörblomma, älgört, brunört, vitklöver, kärrtistel och revfibbla. Vidare förekommer även mera näringskrävande växter som ängsstarr, slankstarr, loppstarr, darrgräs, nattviol och småvänderot. Vegetationen i kärren domineras av blåsstarr med inslag av vattenpilört, kranssvalting, vattenklöver, knappsäv, sjöfröken, småstarr, vanlig igelknopp, fackelblomster, kråkklöver och blågrönt mannagräs.

Hävd: Området hävdas genom bete med nöt.

Markhistoria: Den ekonomiska kartan från 1928 anger betesmark och kärr.

Ingrepp, påverkan: Igenväxning sker inom delar av objektet.

Befintliga planer och skydd: Området är av riksintresse för naturvård och friluftsliv (område NL 1c respektive FL 1). Objektet ingår i Bjärekustens naturreservat.

Dokumentation: Bjärekustens naturreservat samt Stora Hults strand och fälad - en vegetationsinventering. Ekologgruppen 1975.

Omdöme: Ett objekt med en artrik och betespräglad vegetation som saknar tydliga spår av kvävepåverkan.

Urvalskriterier: A2, B.

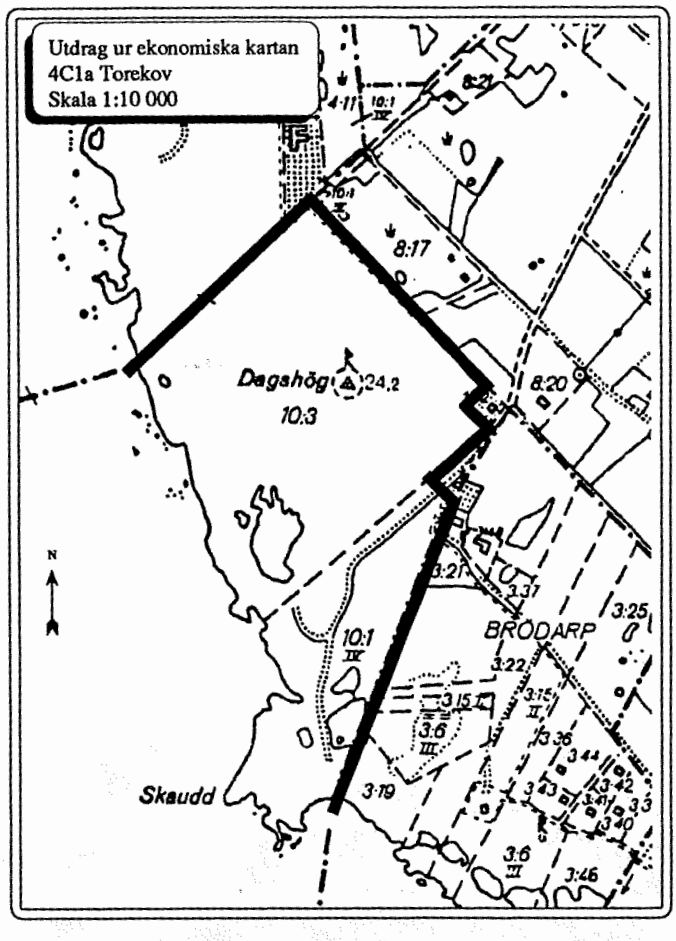

Objekt nummer: 68-0109

Värdeklass: 1

Objektnamn: Dagshög

Socken: Västra Karup

Inventeringsdatum: 1990-06-07

Inventerare: JAN

Naturgeografisk region: 7

Koordinat: 4C1A1D6H

Areal (ha): 22,1

Naturtyp: Enefälad

Vegetationstyper:
Rished av ljungtyp
Gräshed av rödventyp
Gräshed av staggtyp
Torräng av hällmarkstyp
Torräng av fårsvingeltyp
Fuktäng av gräs-lågstarrtyp
Övre landstrandsveg. av salttåg-rödsvingeltyp
Nedre landstrandsvegetation av revigt saltgrästyp

Allmän beskrivning:

Områdets nordvästra del utgöres av plana torrängar som övergår i en sluttningszon med berg i dagen.

I området finns tre fornlämningar som är registrerade i fornminnesregistret, V Karup socken nummer 136, 465 och 485. 136 är Skånes största gravhög, "Dagshög", med en diameter på 42 meter och med en höjd av 4 meter. 465 är ett runt röse med en diameter på 9 meter och med en höjd på 0,9 meter. Röset är delvis övertorvat och antas vara ett röjningsröse. 485 är en grav med en stensättning. Diametern är 4 meter och höjden 0,3 meter. Genom stenbrottstäkt är norra halvan av stensättningen borttagen. Stenbrytningen stoppades 1910, enligt Sture Bengtsson i Grevie, då man fann gravföremål i samband med stenbrytning vid stensättningen. Nednför Dagshög finns ett vattenfyllt föredetta stenbrott. En parkeringsplats med informationsskylt, toalett och soptunna finns i områdets nordvästra del. Vid parkeringsplatsen finns även en informationsskylt om Dagshög. En markerad stig leder genom området.

Kuststräckan utgör ett häckningsområde för bland annat knölsvan, gravand, gräsand, ejder, småskrake, strandskata, rödbena och skärpiplärka.

Vegetation:

Dominerande arter är fårsvingel, rödven och stagg. Sluttningszonen är bevuxen med tämligen täta enbuskbestånd och har ett risdominerat fältskikt. Sluttningen planar ut mot stranden och ersätts av ett flackt parti av strandängskaraktär, som saknar träd- och buskskikt. Strandtypen är omväxlande block- och klippstrand. Vegetationen på strandängarna domineras av salttåg, rödsvingel, gåsört, revigt saltgräs, gulkämpar, strandaster och havssälting. I området förekommer småfrossört (*Scutellaria minor*).

Hävd: Området hävdas genom bete med nöt.

Markhistoria: Den ekonomiska kartan från 1928 anger betesmark och öppen mark.

Ingrepp, påverkan: Saknas.

Befintliga planer och skydd: Området är av riksintresse för naturvård, friluftsliv och kulturminnesvård (område NL 1c, FL 1 respektive KL 35). Objektet ingår i Bjärekustens naturreservat.

Dokumentation: Bjärekustens naturreservat samt Stora Hults strand och fälad - en vegetationsinventering. Ekologgruppen 1975.

Omdöme: Ett stort och välhävdat objekt med en artrik och betespräglad vegetation som ej är kvävegödselpåverkad. Bland örterna finns arter som här har sin enda växtplats i Norden.

Urvalskriterier: A1, B.



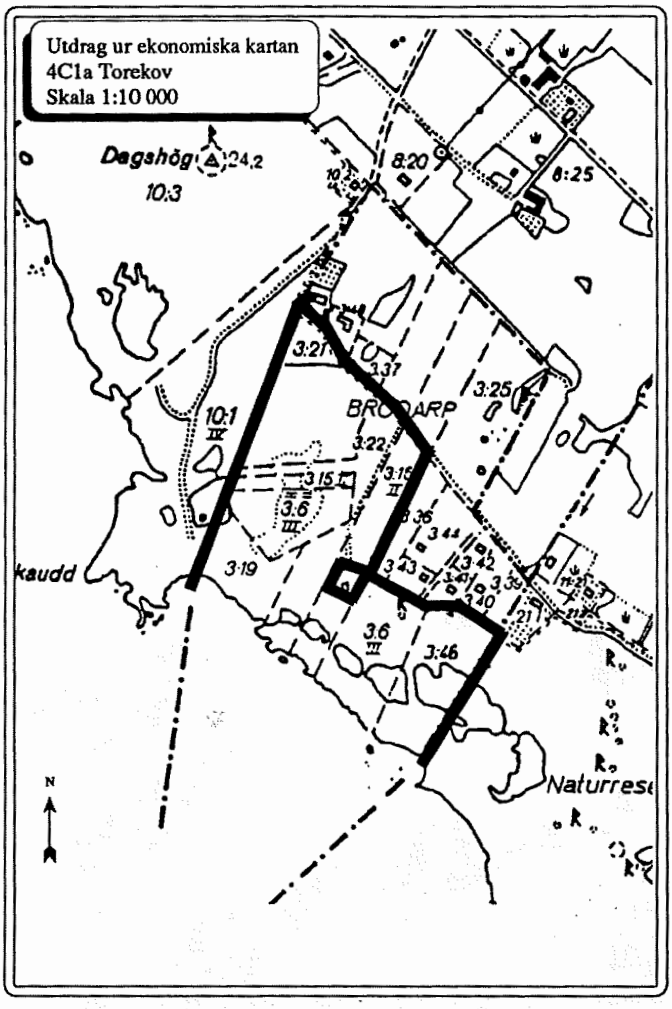

Objekt nummer: 68-0110

(Naturvårdsfonden äger Brödarp 3:19, 0,7868 ha)

Värdeklass: 1

Objektnamn: Brödarp

Socken: Västra Karup

Inventeringsdatum: 1990-06-07.

Inventerare: JAN

Naturgeografisk region: 7

Koordinat: 4C1A1E1A

Areal (ha): 11,8

Naturtyp: Enefälad

Vegetationstyper:
Gräshed av rödventyp
Gräshed av staggtyp
Torräng av hällmarkstyp
Torräng av fårsvingeltyp
Torräng av örtrik ängshavretyp
Fuktäng av gräs-lågstarrtyp
Öppet sumpkärr
Övre landstrandsveg. av salttåg-rödsvingeltyp
Nedre landstrandsvegetation av revigt saltgrästyp

Allmän beskrivning:
Huvudsakligen betade enbuskmarker. En markerad stig leder genom området. Stängselövergångar finns vid gränsen mot omgivande marker samt i områdets centrala del. I områdets nordvästra del finns öppna gräsytor med karaktär av kulturbete. Söder om fritidshusen går berget i dagen och bildar en brant sluttning mot stranden. Buskskiktet är här mycket kraftigt utvecklat och består av en med inslag av vildkaprifol, slån, björnbär och oxbär. Sluttningen planar ut mot en serie av gölar, belägna strax innanför strandzonen.

En i fornminnesregistret registrerad fornlämning finns i området, V Karup socken nummer 135. Lämningen är en rund stensättning som är 6 meter i diameter och 0,2 meter hög.

Vegetation: Fuktängsvegetation finns i anslutning till kärr och vattensamlingar Vanliga arter är t.ex veketåg, hirsstarr, grönstarr, luddtåtel, smörblomma, älgört, äkta förgätmigej, spikblad, brunört, kärrdunört och tusensköna. I de fuktigaste partierna finns även bäckmärke, bäckveronika och sumpfräne. Inom objeket förkommer även småfrossört (*Scutellaria minor*).

Kring en av gölarna nära Skaudd domineras kärrvegetationen av veketåg, spikblad, småstarr och i de blötaste partierna av vanligt mannagräs och kranssvalting. Vanliga inslag är ryltåg, kärrsilja, vattenmåra, strandklo, frossört, brunskära, gåsört, ältranunkel, kråkklöver och kärrtistel.

Strandängarna är av salttåg- rödsvingeltyp med inslag av gåsört, revigt saltgräs, gulkämpar, strandaster och havssälting. På den övre delen av strandängarna växer det oftast rikligt med trift.

Kusten består i huvudsak av blockstrand. Strandängsvegetation finns i ett smalt bälte bland stenarna. I övrigt förekommer gräsheds-/ängs-vegetation som domineras av fårsvingel, rödven och stagg med inslag av ängsgröe, vårbrodd, trift, gulmåra, röllika, gråfibbla, backtimjan, liten blåklocka, spåtistel och jordtistel.

Hävd: Området hävdas genom bete med nöt.

Markhistoria: Den ekonomiska kartan från 1928 anger betesmark och öppen mark samt mindre partier med åker och kärr.

Ingrepp, påverkan: En viss kvävepåverkan märks på vegetationen i objektets nordvästra del.

Befintliga planer och skydd: Området är av riksintresse för naturvård och friluftsliv (område NL 1c respektive FL 1). Område är även av riksintresse för kulturminnesvård, (område KL 35). Objektet ingår i Bjärekustens naturreservat.

Dokumentation: Bjärekustens naturreservat samt Stora Hults strand och fälad - en vegetationsinventering. Ekologgruppen 1975.

Omdöme: Ett stort och tämligen välhävdat objekt med en artrik och betespräglad vegetation. Bland örterna finns arter som här har sin enda växtplats i Norden.

Urvalskriterier: A1, B.



Objekt nummer: 68-0111

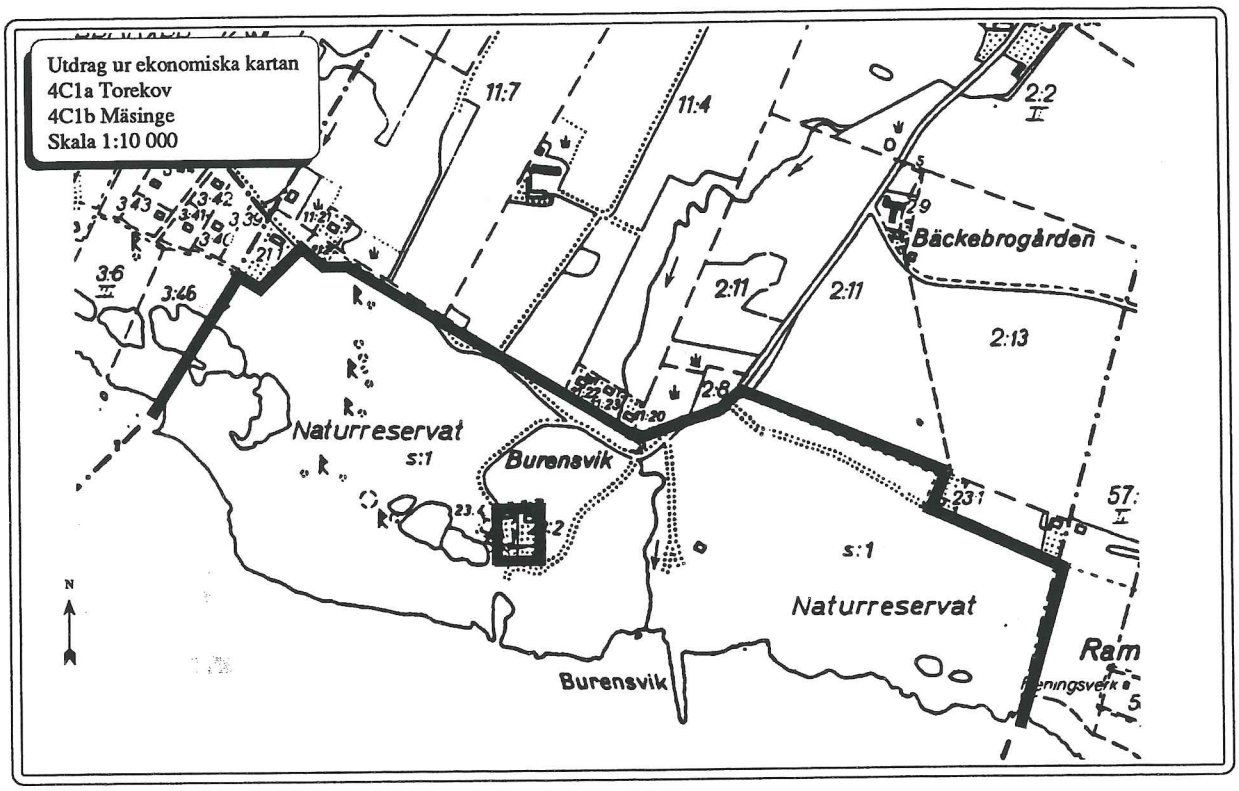

Värdeklass: 1 **Objektnamn:** Burensvik **Socken:** Västra Karup

Inventeringsdatum: 1990-06-07 **Inventerare:** JAN **Naturgeografisk region:** 7

Koordinat: 4C1A0E7J **Areal (ha):** 36,7 **Naturtyp:** Buskrik utmark

Vegetationstyper: Rished av ljungtyp, Gräshed av rödventyp, Gräshed av staggtyp, Torräng av fårsvingeltyp, Torräng av hällmarkstyp, Fuktäng av gräs-lågstarrtyp, Fuktäng av högörttyp, Öppet sumpkärr, Övre landstrandsveg. av salttåg-rödsvingeltyp, Nedre landstrandsvegetation av revigt saltgrästyp,

Allmän beskrivning:

Områdets inre delar karakteriseras av jämna slätter som närmare havet avbryts av enbuskbevuxna slänter, som bitvis är fuktiga eller klippiga. Slätten, som består av sorterat grus, har utnyttjats som grustäkt. I slänterna finns många spår efter stenbrytning. Vid Burensvik finns ett vattenfyllt stenbrott. En parkeringplats med informationsskylt finns i områdets norra del. En markerad stig leder genom området. Spänger finns utlagda där stigen korsar vattendrag. Stängselövergångar finns mot omgivande marker. Längs med områdets nordvästra gräns går en väg som är spärrad med grindar.

Inom objektet finns sex fornlämningar som är registrerade i fornminnesregistret, V Karup socken nummer 132, 133, 134, 463, 489 och 490. Lämningarna beskrivs enligt följande: 132 utgöres av 4 fornlämningar i form av två rösen och två stensättningar. Storleken varierar mellan 20 och 6 meter i diameter och höjden varierar mellan 2 och 0,04 meter. Vid en av stensättningarna har fynd gjorts av krukskärvor och brända ben. 133 är egentligen fem fornlämningar som utgöres av två högar och tre stensättningar. Diametern varierar mellan 9 och 5,5 meter medan höjden är mellan 0,8 och 0,2 meter. Vid en av högarna skall, enligt fornminnesregistret, en skylt om lagskyddat fornminne finnas. 134 är en rund stensättning med en diameter på 7 meter och en höjd av0,4 meter. Lämningen är på alla sidor omgiven av en gammal grustäkt. Enligt fornminnesregistret pågår en förstörelse av lämningen på grund av betesdjurens tramp. 463 är en förmodad stensättning, rund och med en diameter på 4 meter. Höjden är 0,1 meter. Stensättningen är övertorvad och svår att upptäcka.

489 är ett flyttblock ("Stuten") som utnyttjats som sjömärke. Blocket är ca 3 meter i diameter och 1 meter högt. Blocket har en lätt skålning mot NV. Stenen brukar målas med vit färg på utsidan, dvs mot S. Enligt Sture Bengtsson, Grevie, så skulle man "ha Studen på Elna", så gick man klart in i hamnen. Elna bodde i en liten stuga uppe vid den nuvarande P-platsen. Av stugan syns numera endast resterna efter grunden. 490 utgöres av ett depåfynd. Vid stensprängning under 1920-talet fann man här 12 st bronssvärd som låg i en klyfta, övertäckta med klappersten. Själva berget är numera bortsprängt.

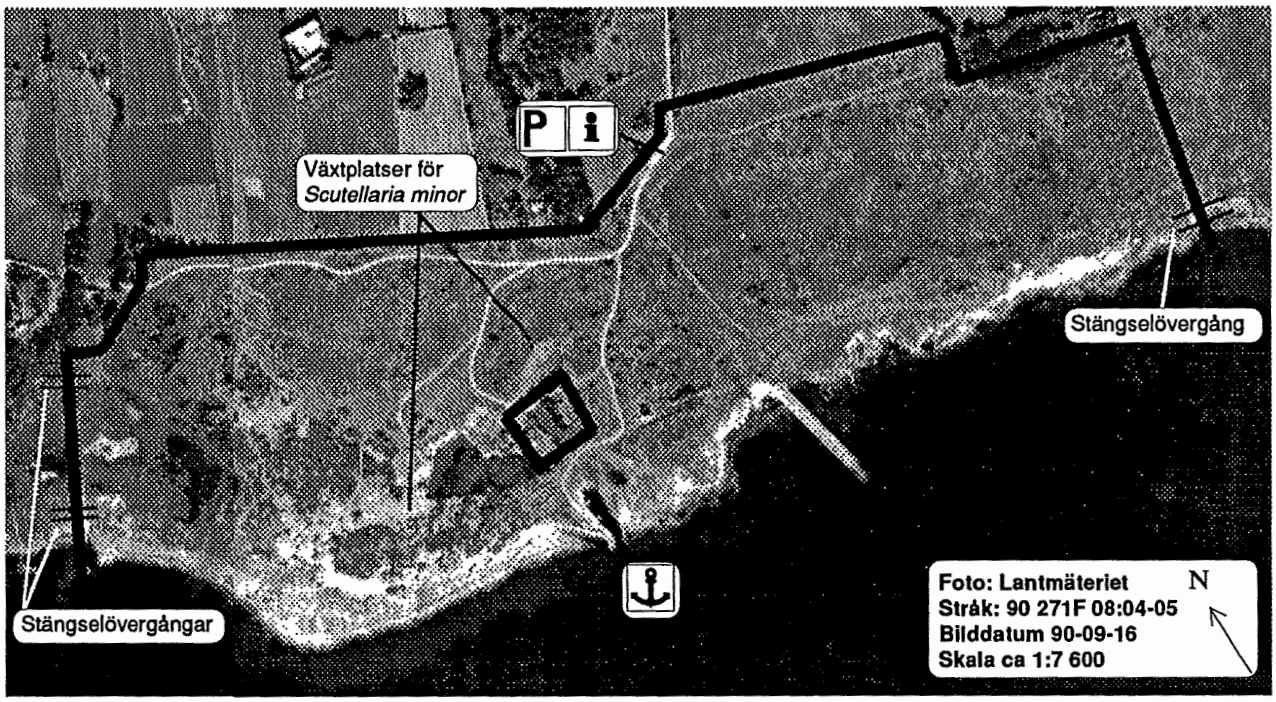

Vegetation:

Buskskiktet domineras till stor del av en. I Burensvik är kontrasten stor mellan de jämna, sparsamt enbuskbevuxna gräshedsytorna och de tuviga fuktängarna med mycket en- och rosenbuskar. Kusten består i huvudsak av blockstrand. Strandängsvegetation finns i ett smalt bälte bland stenarna. Gräsheds-/ängs-vegetationen domineras av fårsvingel, rödven och stagg med inslag av ängsgröe, vårbrodd, trift, gulmåra, röllika, gråfibbla, backtimjan, liten blåklocka, spåtistel och jordtistel.

Ett större parti i objektets östra del utgörs av tuvig, fuktig enbuskmark med inslag av nyponrosor. Vegetationstypen är svår att definiera men ligger närmast en fuktäng (gräs- lågstarrtyp - stagghedsvarianten). Stagg och hirsstarr dominerar fältskiktet med ett rikt inslag av olika örter och gräs såsom kärrtistel, ängsbräsma, gåsört, älgört, smörblomma, brunört, mossviol, åkermynta, knapptåg, småstarr, brunven, knägräs, tuvtåtel och darrgräs. I de blötaste partierna finns kabbleka, ältranunkel, strandklo, spikblad och vattenpilört. På de torrare tuvorna växer fårsvingel, vårbrodd, ljung, trift, jordtistel och gulmåra.

Samma tuvighet och artsammansättning men med ett betydligt glesare buskskikt av lågvuxna enar finns i en sänka strax väster om bäcken vid Burensvik. Denna sänka är också en av växtplatserna för småfrossört. Objektet utgör landets sydligaste kända lokal för arten. Småfrossört är en västlig art som i Norden endast förekommer i Bjärekustens naturreservat.

Fuktängsvegetation finns i övrigt i anslutning till kärr och vattensamlingar Vanliga arter är t.ex veketåg, hirsstarr, grönstarr, luddtåtel, smörblomma, älgört, äkta förgätmigej, spikblad, brunört, kärrdunört och tusensköna. I de fuktigaste partierna finns även bäckmärke, bäckveronika och sumpfräne. I områdets västligaste del finns strandgölar dominerade av kalmus. Vid den sydligaste gölen förekommer klotgräs i stort antal. Strandängarna är av salttåg-rödsvingeltyp med inslag av gåsört, revigt saltgräs, gulkämpar, strandaster och havssälting. På den övre delen av strandängarna växer det oftast rikligt med trift.

Hävd: Området hävdas genom bete med nöt.

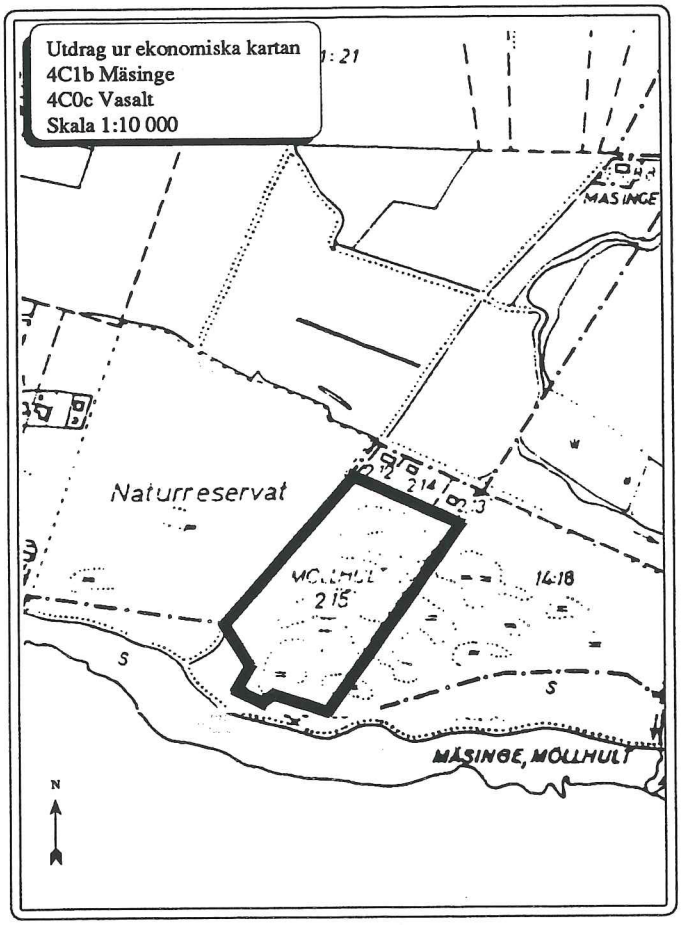

Objekt nummer: 68-0012

Värdeklass: 2

Objektnamn: Möllhult 2:15

Socken: Västra Karup

Inventeringsdatum: 1990-06-06

Inventerare: JAN

Naturgeografisk region: 7

Koordinat: 4C1B0B0G

Areal (ha): 4,7

Naturtyp: Enefälad

Vegetationstyper:
Gräshed av rödventyp
Gräshed av staggtyp
Torräng av fårsvingeltyp
Fuktäng av gräs-lågstarrtyp
Öppet sumpkärr

Allmän beskrivning: Igenväxt enefälad med delvis öppna fuktängar och kärr. En markväg är upplåten för ridning längs med områdets västra gräns.

Vegetation: Vegetationen på de torra vallarna domineras av trift, fårsvingel, rödven, gråfibbla, stagg, gulmåra, kruståtel, röllika, bergsyra, käringtand, gul fetknopp, mjuknäva, femfingerört och liten blåklocka med inslag av jordtistel, spåtistel och bockrot. Mellan vallarna förekommer fuktängar dominerade av brunven, stagg, knägräs, ängsgröe, rödsvingel, tuvtåtel, hirsstarr, nålstarr, slankstarr, småstarr, grönstarr, knapptåg, revsmörblomma, vanlig smörblomma, älgört, brunört, vitklöver, kärrtistel ovh revfibbla. Fuktängarna övergår på flera ställen i kärr som domineras av blåsstarr och småstarr. Vanliga arter i kärren är ryltåg, agnsäv, knappsäv, frossört, åkermynta, strandklo, ältranunkel, kranssvalting, krypfloka, spikblad, kabbleka, vattenpilört och bäcknate. I vissa vattenfyllda kärr förekommer den mycket sällsynta arten flytsvalting talrikt.

Hävd: Området hävdas genom bete med nöt.

Markhistoria: Den ekonomiska kartan från 1928 anger betesmark och kärr.

Ingrepp, påverkan: Igenväxning sker inom delar av objektet.

Befintliga planer och skydd: Området är av riksintresse för naturvård och friluftsliv (område NL 1c respektive FL 1). Objektet ingår i Bjärekustens naturreservat.

Dokumentation: Bjärekustens naturreservat samt Stora Hults strand och fälad - en vegetationsinventering. Ekologgruppen 1975.

Omdöme: Ett fint objekt med en artrik och betespräglad vegetation som saknar tydliga spår av kvävepåverkan.

Urvalskriterier: A2, B.

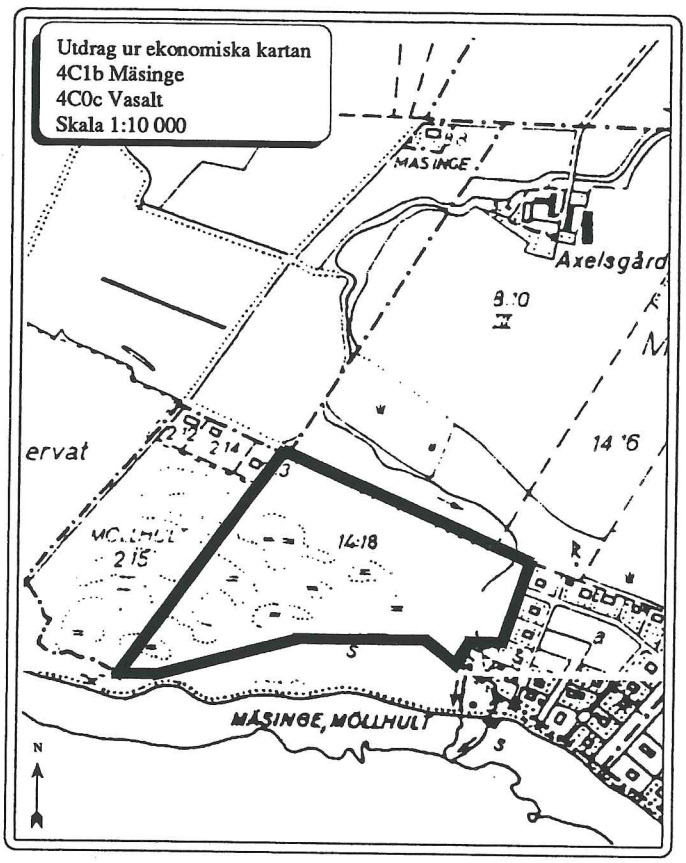

Objekt nummer: 68-0013

Värdeklass: 2

Objektnamn: Mäsinge 14:18

Socken: Västra Karup

Inventeringsdatum: 1990-06-06

Inventerare: JAN

Naturgeografisk region: 7

Koordinat: 4C1B0B0J

Areal (ha): 7,7

Naturtyp: Betad skog

Vegetationstyper:
Gräshed av rödventyp
Torräng av fårsvingeltyp
Fuktäng av gräs-lågstarrtyp
Öppet sumpkärr
Alskog

Allmän beskrivning: Till stor del betad alskog. I skogens centrala delar finns öppna kärr som normalt är vattenfyllda under hela sommaren. Alskogen hyser en mycket artrik örtvegetation. På våren bildar vitsippor täta mattor tillsammans med inslag av gulsippa, svalört majsmörblomma, vårlök, kirskål och desmeknopp. I områdets norra och västra delar finns mycket täta enbuskage. I den östra delen rinner Vegaltebäcken, vilken kantas av al. En träbro leder över bäcken. I det nordöstra hörnet av området finns en informationsskylt. Två stängselövergångar finns mot omgivande marker.

Vegetation: Inom objektet finns fuktängar mellan strandvallarna. Ängarna är tuviga med torrängsvegetation på tuvorna dominerad av fårsvingel, rödven, ljung och vårbrodd. I övrigt förekommer stagg, brunven, knägräs, ängsgröe, rödsvingel, tuvtåtel, hirsstarr, nålstarr, slankstarr, småstarr, grönstarr, knapptåg, revsmörblomma, vanlig smörblomma, älgört, brunört, vitklöver, kärrtistel och revfibbla. Vidare förekommer även mera näringskrävande växter som ängsstarr, slankstarr, loppstarr, darrgräs, nattviol och småvänderot. Vegetationen i kärren domineras av blåsstarr med inslag av vattenpilört, kranssvalting, vattenklöver, knappsäv, sjöfröken, småstarr, vanlig igelknopp, fackelblomster, kråkklöver och blågrönt mannagräs.

Hävd: Området hävdas genom bete med nöt.

Markhistoria: Den ekonomiska kartan från 1928 anger betesmark och kärr.

Ingrepp, påverkan: Igenväxning sker inom delar av objektet.

Befintliga planer och skydd: Området är av riksintresse för naturvård och friluftsliv (område NL 1c respektive FL 1). Objektet ingår i Bjärekustens naturreservat.

Dokumentation: Bjärekustens naturreservat samt Stora Hults strand och fälad - en vegetationsinventering. Ekologgruppen 1975.

Omdöme: Ett objekt med en artrik och betespräglad vegetation som saknar tydliga spår av kvävepåverkan.

Urvalskriterier: A2, B.

3D 3g Vanneberga

Utdrag ur topografiska kartan

3D Kristianstad SO

Skala 1:50 000

0 500 1000 1500 m

N

Obj. nr	Obj. namn	Naturtyp	Värde-klass	Areal (ha)	Övrigt
83-0507:1	Brantaberg	Annan hagmark	3	7,0	
83-0507:2	Brantaberg	Öppen hagmark	3	2,0	
83-0514	Äspingsberg 1	Enefälad	3	2,0	
83-0516	Äspingsberg 2	Öppen hagmark	3	11,5	
83-0520:1	NV Aleholm	Öppen hagmark	4	5,5	
83-0520:2	NV Aleholm	Annan hagmark	4	4,5	
83-1015	S Vanneberga	Öppen hagmark	4	31,0	
83-1024	Nybro	Annan hagmark	4	4,5	
83-1030	Nävlingeåsen	Enefälad	4	1,5	
83-1035	Järseke	Annan hagmark	4	2,0	
83-3101	Åraslövs mosse	Slåtterkärr	2	4,2	Se även 3D3h

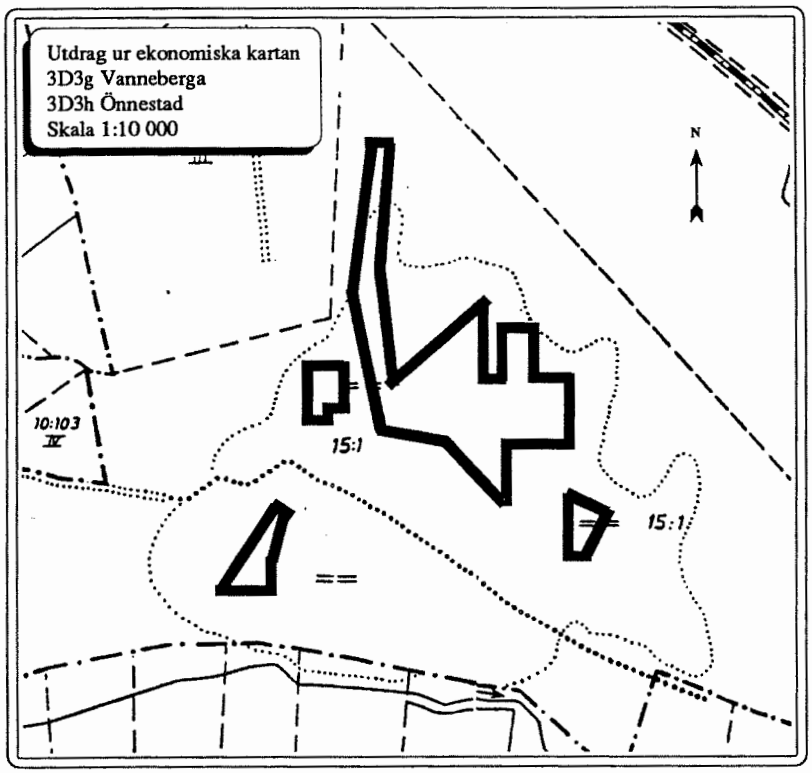

Objekt nummer: 83-3101

Värdeklass: 2

Objektnamn: Åraslövs mosse

Socken: Vinslöv

Inventeringsdatum: 1989-03-20

Inventerare: CPN

Naturgeogr. region: 7

Koordinat: 3D3G4E6J

Areal (ha): 4,2

Naturtyp: Slåtterkärr

Vegetationstyper:
Öppet fastmattekärr,
Öppet mjukmattekärr
Öppet sumpkärr

Allmän beskrivning: Objektet är det enda större extremrikkärret i länet väster om Kristianstad. Inte mindre än 13 orkidéarter har påträffats i området. Runt kärret finns rika ängsädellövskogar och sumpskogar. Objektet är ett slåtterkärr med fattig-, rik och extremrikkärrsvegetation beläget i ett gammalt torvtäktsområde. Träd och buskskikt förekommer i områdets yttre delar och består huvudsakligen av björk och salixbuskage, bland annat rosmarinvide som är en lågvuxen och kalkgynnad art med östlig utbredning.

Vegetation: I kärrvegetationen förekommer ett stort antal arter som är fridlysta i Kristianstads län, bland annat vaxnycklar, majnycklar, ängsnycklar, jungfru Marie nycklar, skogsnycklar, kärrknipprot, skogsknipprot, flugblomster och blodnycklar. I övrigt förekommer arter som t ex bladvass, blåtåtel, brakved, brudborste, darrgräs, hirsstarr, hundstarr, jungfrulin, knylhavre, krypvide, kråkklöver, kärrfibbla, kärrfräken, kärrsilja, kärrspira, kärrtistel, kärrull, loppstarr, majviva, näbbstarr, ryltåg, rödklint, sjöfräken, slankstarr, småvänderot, smörbollar, sommarfibbla, stenbär, tranbär, tätört, vattenklöver, vildlin och vitpyrola.

Hävd: Objektet hävdas oregelbundet genom skottslåtter.

Markhistoria: Objektet anges som kärr på den ekonomiska kartan från 1928.

Ingrepp, påverkan: Saknas.

Kulturhistoriska spår: Saknas.

Befintliga planer och skydd: Naturreservat är föreslaget för området i länets naturvårdsplan. Objektet är av riksintresse för naturvård.

Dokumentation: Naturvårdsplan för Skåne, del Kristianstads län 1975.

Omdöme: Ett tämligen välhävdat objekt med en artrik, hävdberoende och kvävekänslig flora. Hävdkontinuiteten är dock inte lång. Objektet har tidigare varit en torvtäkt.

Urvalskriterier: A1, B.

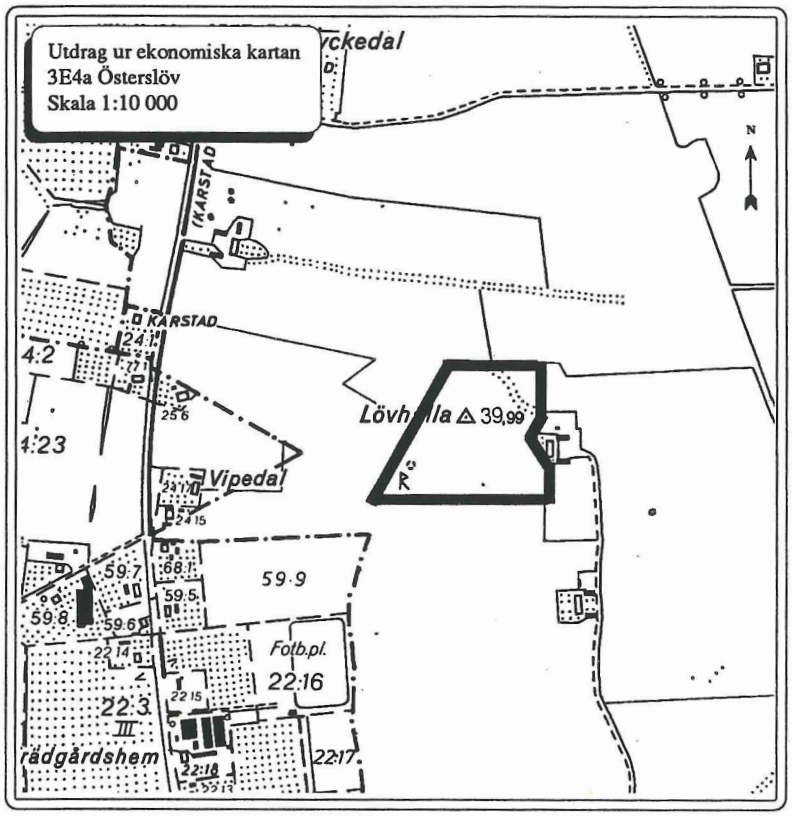

Objekt nummer: 80-0009

Värdeklass: 2

Objektnamn: Lövhall

Socken: Fjälkestad

Inventeringsdatum: 1988-06-17

Inventerare: KAO

Naturgeografisk region: 7

Koordinat: 3E4A2E2E

Areal (ha): 3,0

Naturtyp: Öppen hagmark

Vegetationstyper:
Gräshed, fårsvingelvariant av rödventyp, Torräng av hällmarkstyp, Torräng av fårsvingeltyp, Torräng av örtrik ängshavretyp, Friskäng av rödventyp, Fuktäng av gräs-lågstarrtyp

Allmän beskrivning: Lövhall är en betad urbergsknalle med isslipade berghällar, rika på jättegrytor, som omges av kalkpåverkade torrängar. Här upptäcktes i mitten på 1950-talet förekomst av fältnocka (hotkategori 1, akut hotad). I trädskiktet finns någon enstaka skogsalm. I det bitvis ganska kraftiga buskskiktet finns hagtorn, rosor, hassel, slån och lövuppslag.

Vegetation: Huvudsakligen en mycket artrik torrängsvegetation med inslag av gräshed, friksäng och fuktäng. På våren finns här bland annat backsippa och gullviva. Senare på växtsäsongen tillkommer arter som backglim, brudbröd, puktörne, fältvädd, jordtistel och axveronika. Luddhavre, ängshavre, darrgräs och flentimotej är gräs som ger karaktär åt de kalkrika torrängarna. Delar av betesmarken hyser en mindre krävande torrängsflora med örter som mandelblomma, blodrot, ängsviol, gulmåra, liten blåklocka, gökärt, käringtand, blåsuga och jungfrulin som dominerar tillsammans med gräs som rödven, vårbrodd, fårsvingel och knägräs. Förutom som växtplats för fältnocka är Lövhall känt för sin fina Sedum-flora. På hällarna finns en nästan komplett uppsättning av skånska fetknoppar. Gul fetknopp, vit fetknopp och kärleksört dominerar medan liten fetknopp och kantig fetknopp uppträder betydligt sparsammare.

Hävd: Området hävdas svagt genom bete med nöt.

Markhistoria: Lantmäterihandlingar från 1825 anger äng. Den ekonomiska kartan från 1930 anger betesmark.

Ingrepp, påverkan: En viss igenväxning sker inom området.

Befintliga planer och skydd: Objektet är av riksintresse för naturvård (område NL 27) och finns med i länets kulturminnesvårdsprogram (område nr 17). Ett NOLA-avtal berör objektet.

Dokumentation: Riksintressen för naturvård, Kristianstads län. Kulturminnesvårdplan för Skåne, del Kristianstads län.

Omdöme: Ett svagt hävdat objekt med en artrik och hävdberoende vegetation som saknar tydliga spår av kvävegödselmedel. Objektet är i behov av buskröjning i kombination med ett högre betestryck.

Urvalskriterier: B, A2.

3E4b Karsholm

Utdrag ur topografiska kartan

3E Karlshamn SV

Skala 1:50 000

0 500 1000 1500 m

N

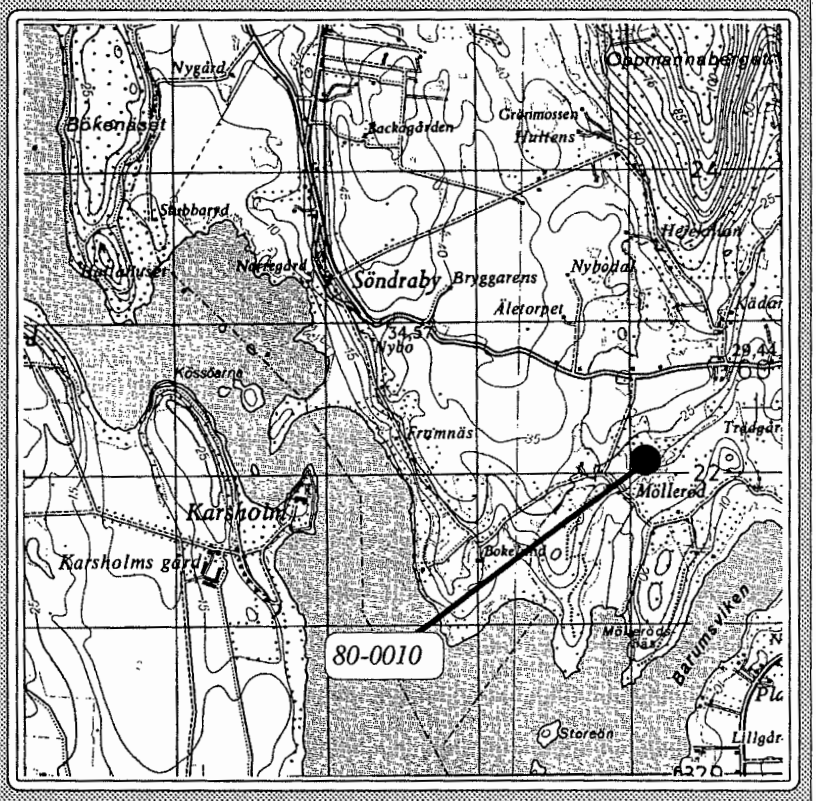

Obj. nr	Obj. namn	Naturtyp	Värde-klass	Areal (ha)	Övrigt
80-0010	Mölleröd	Annan hagmark	3	1,5	

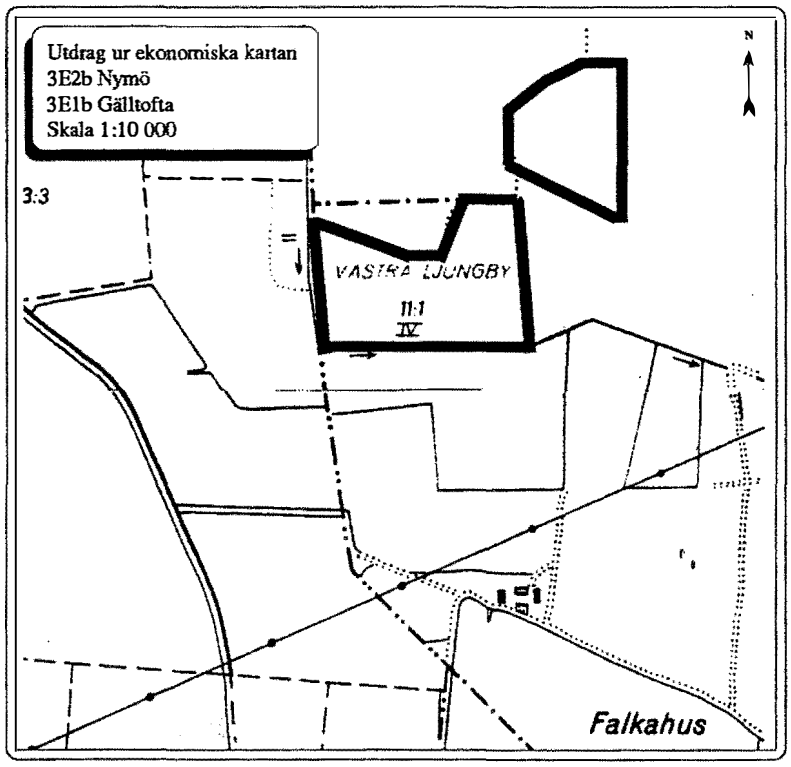

Objekt nummer: 80-0027

Värdeklass: 2

Objektnamn: Trolle Ljungby mosse

Socken: Trolle-Ljungby

Inventeringsdatum: 1988-06-23

Inventerare: JJN

Naturgeografisk region: 7

Koordinat: 3E2B0D2J

Areal (ha): 4,5

Naturtyp: Öppen hagmark

Vegetationstyper:
Fuktäng av kalktyp

Allmän beskrivning: Öppen hagmark utan trädskikt. I buskskiktet finns en hel del lövuppslag.

Vegetation: Artrik fuktängsvegetation med en mängd slåtter- och betesindikerande arter. Här växer darrgräs, ängsstarr, loppstarr, klasefibbla, gökblomster, slåtterblomma, granspira, ängsskallra, ängsruta, kattfot, jordtistel och knägräs. I artlistan finns även nattviol, rosettjungfrulin, älväxing, brudsporre, kärrknipprot, honungsblomster, ängsnycklar, ängsvädd, majviva, jungfrulin, tätört, vildlin, gulvial, rödklint, småvänderot, lundtrav, strätta, plattstarr, slankstarr, hirsstarr, rödsvingel, luddtåtel, blåtåtel och kärrgröe.

Hävd: Den södra delen av objektet är ohävdad. Övriga delar utgör en liten del av ett större vilthägn (213 ha) och hävdas till hälften svagt och till hälften väl genom bete med dovhjort.

Markhistoria: Lantmäterihandlingar från 1836 anger äng för den södra delen och mosse för den norra delen av objeket. Den ekonomiska kartan från 1930 anger öppen betesmark.

Ingrepp, påverkan: På grund av den svaga hävden sker en svag till kraftig igenväxning inom ca 50% av objektets areal.

Befintliga planer och skydd: Objektet är av riksintresse för kulturminnesvård (område KL 19). Objektet finns med i länets kulturminnesvårdsprogram (område nr 20). Området är upptaget i länets åtgärdsprogram för bevarande av odlingslandskapet (område nr 13).

Dokumentation: Saknas.

Omdöme: En ganska liten och ohävdad, delvis svagt hävdad hagmark som till största delen är under igenväxning (mindre partier hävdas dock väl). Sannolikt har slåtter tidigare bedrivits inom objektet, vilket indikeras av att det fortfarande finns en hel del slåttergynnade arter i vegetationen. Floran saknar spår av kvävegödselmedel och är hävdberoende. Om objektets höga värde skall bestå krävs röjningsinsatser i kombination med ett betydligt högre betestryck.

Urvalskriterier: B, A2.

3E2d Nymölla

Utdrag ur topografiska kartan

3E Karlshamn SV

Skala 1:50 000

0 500 1000 1500 m

N

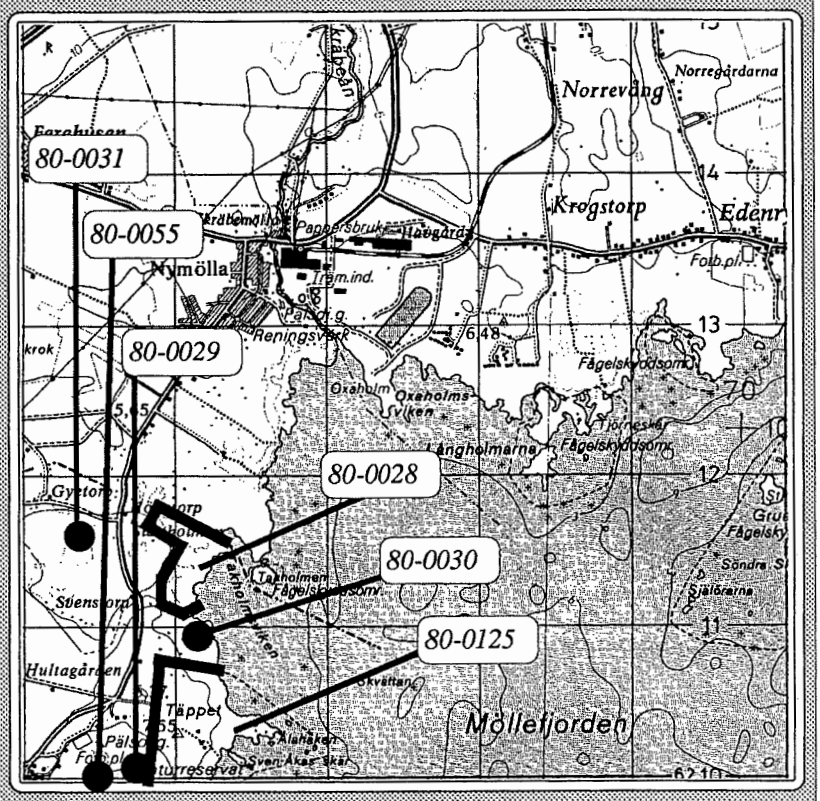

Obj. nr	Obj. namn	Naturtyp	Värde-klass	Areal (ha)	Övrigt
80-0028	Gyetorpskärret	Havsstrandäng	1	16,0	
80-0029	Tosteberga SV	Havsstrandäng	2	2,5	Se även 3E1d
80-0030	Tosteberga N	Buskrik utmark	2	6,0	
80-0031	Gyetorpsgården	Öppen hagmark	3	4,0	
80-0055	Tosteberga udde	Öppen hagmark	2	7,0	Se 3E1d
80-0125	Tosteberga ängar	Buskrik utmark	1	50,0	Se även 3E1d

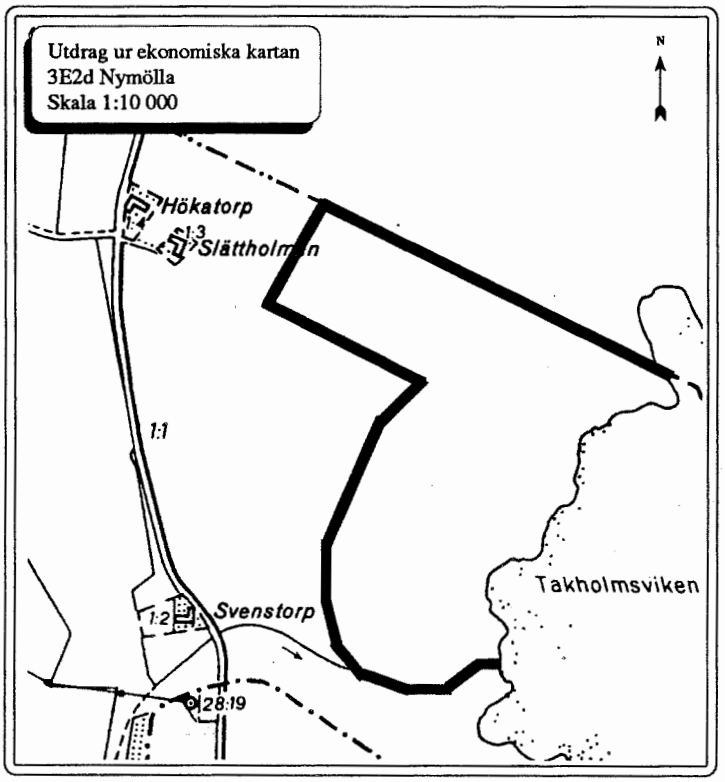

Objekt nummer: 80-0028

Värdeklass: 1

Objektnamn: Gyetorpskärret

Socken: Trolle-Ljungby

Inventeringsdatum: 1988-06-22

Inventerare: JJN/JAN/GVN

Naturgeografisk region: 7

Koordinat: 3E2D1B5B

Areal (ha): 16,0

Naturtyp: Havsstrandäng

Vegetationstyper:
Fuktäng av kalktyp,
Övre landstrandveg. av salttåg-rödsvingeltyp,
Nedre landstrandveg. av agnsäv-krypventyp

Allmän beskrivning: Vackert belägna strandängar belägna intill Hanöbukten, söder om Nymölla. Trädskikt saknas och i buskskiktet finns enstaka lövuppslag. Området är tidigare mycket uppmärksammat för den unika floran.

Vegetation: Artrik fuktängs- och strandängsvegetation med en mängd slåtter- och betesindikerande arter. Här växer darrgräs, ängsstarr, loppstarr, kärrfibbla, klasefibbla, krissla, gökblomster, slåtterblomma, ängsskallra, svinrot, ängsruta, smörbollar, kattfot, jordtistel, bockrot, backtimjan, kärrsälting och knägräs. I artlistan finns även flugblomster, jungfru Marie nycklar, brudsporre, honungsblomster, kärrknipprot, ängsnycklar, nattviol, tvåblad, älväxing, kalkbräken, höskallra, ormtunga, tiggarranunkel, busktörne, buskviol, småvänderot, ängsvädd, krussilja, gullviva, majviva, jungfrulin, tätört, kärrspira, puktörne, vildlin, revfibbla, gråfibbla, solvända, humleblomster, brudbröd, hönsarv, väddklint, rödklint, spåtistel, stagg, blåtåtel, luddtåtel, hirsstarr, hundstarr, slankstarr, nålstarr, plattstarr mfl arter. Strandängarna innehåller karakteristiska vegetationszoneringar med salttåg-rödsvingelsamhällen på den övre delen av stranden och agnsäv-krypvenvegetation på den nedre landstranden.

Hävd: Objektet hävdas väl genom bete med nöt och häst.

Markhistoria: Lantmäterihandlingar från 1727 anger äng. Den ekonomiska kartan från 1930 anger öppen betesmark.

Ingrepp, påverkan: Saknas.

Befintliga planer och skydd: Objektet är av riksintresse för naturvård (område NL 25). Objektet är föreslaget som naturreservat i länets naturvårdsplan (område nr 24). Landskapsbildsskydd gäller. Området är upptaget i länets åtgärdsprogram för bevarande av odlingslandskapet (område nr 14). Ett NOLA-avtal berör objektet (avtal nr 65).

Dokumentation: Naturvårdsplan för Skåne, del Kristianstads län. Länsstyrelsen i Kristianstads län 1975. Kuststräckan Fårabäck - Edenryd. Historisk markanvändning och naturvärden. Ekologgruppen 1983. Länsstyrelsen i Kristianstads län 1984.

Omdöme: Ett stort och välhävdat område med lång hävdkontinuitet och med en vegetation som saknar spår av kvävegödselmedel. Vegetationen är hävdberoende, artrik och innehåller ett stort antal indikatorarter för slåtter, bete och kvävebrist.

Urvalskriterier: B, A1.

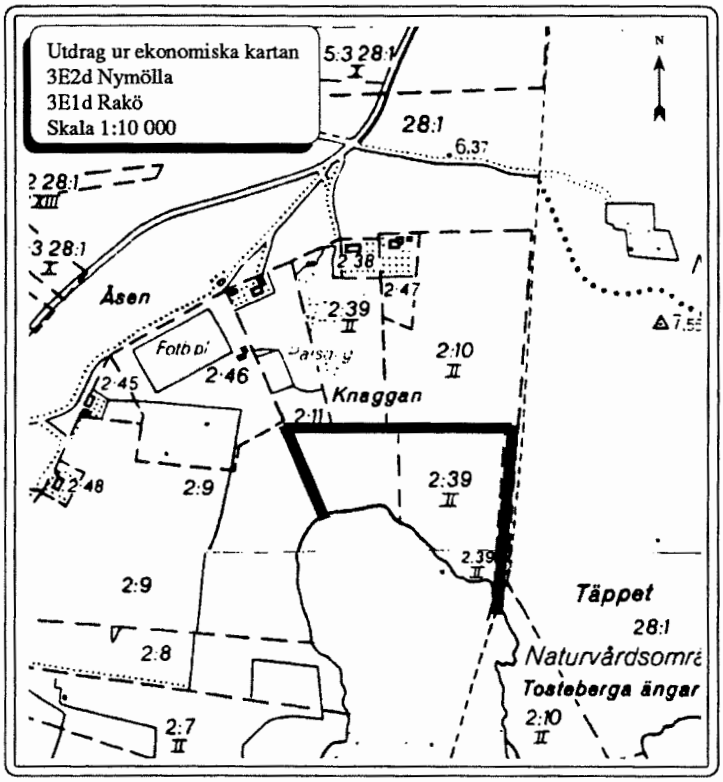

Objekt nummer: 80-0029

Värdeklass: 2

Objektnamn: Tosteberga SV

Socken: Trolle-Ljungby

Inventeringsdatum: 1988-06-27

Inventerare: JJN/GVN

Naturgeografisk region: 7

Koordinat: 3E2D0A0H

Areal (ha): 2,5

Naturtyp: Havsstrandäng

Vegetationstyper:
Övre landstrandveg. av salttåg-rödsvingeltyp, Havshelofytvegetation av bladvass-sävtyp

Allmän beskrivning: Vackert belägen strandäng vid den norra delen av Hanöbukten starx väster om naturreservatet Tosteberga ängar. Träd- och buskskikt saknas.

Vegetation: Karakteristisk strandängsvegetation, huvudsakligen av salttåg rödsvingeltyp. I artlistan finns bland annat ormtunga, havssälting, kärrsälting, gulkämpar, strandkrypa, rödsäv, plattsäv, gåsört, käringtand, vattenmåra, rödsvingel, ängssvingel, hundstarr, krypven och ängsnycklar.

Hävd: Objektet hävdas till största delen väl genom bete med nöt och häst. Ca 25% av objektets areal är svagt hävdad.

Markhistoria: Den ekonomiska kartan från 1930 anger öppen betesmark.

Ingrepp, påverkan: Ca hälften av objektets areal är svagt kvävepåverkad.

Befintliga planer och skydd: Objektet är av riksintresse för naturvård (område NL 25). Objektet är föreslaget som naturreservat i länets naturvårdsplan (område nr 24). Området finns med i länets kulturminnesvårdsprogram (område nr 21). Landskapsbildsskydd gäller.

Dokumentation: Naturvårdsplan för Skåne, del Kristianstads län. Länsstyrelsen i Kristianstads län 1975. Kuststräckan Fårabäck - Edenryd. Historisk markanvändning och naturvärden. Ekologgruppen 1983. Länsstyrelsen i Kristianstads län 1984.

Omdöme: En ganska stor och tämligen välhävdad havsstrandäng med lång hävdkontinuitet. Objektet är till hälften kvävepåverkat. Vegetationen är ändå ganska artrik.

Urvalskriterier: A1.

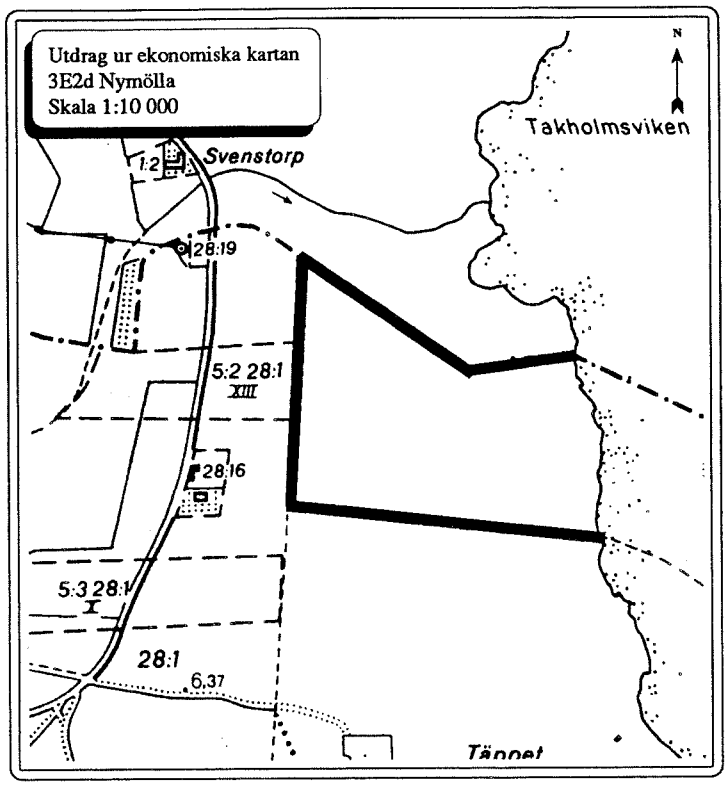

Objekt nummer: 80-0030

Värdeklass: 2

Objektnamn: Tosteberga N

Socken: Trolle-Ljungby

Inventeringsdatum: 1988-06-22

Inventerare: JJN/JAN

Naturgeografisk region: 7

Koordinat: 3E2D0B8A

Areal (ha): 6,0

Naturtyp: Buskrik utmark

Vegetationstyper:
Torräng av örtrik ängshavretyp,
Friskäng av örtrik typ

Allmän beskrivning: Vackert belägen, blockrik utmark strax norr om naturreservatet Tosteberga ängar. Trädskikt saknas. Buskskiktet är bitvis ganska kraftigt utvecklat med inslag av hassel, hagtorn, rosor, slån, skogskornell och olvon.

Vegetation: Artrik torr- och friskängsvegetation med en hel del slåtter- och betesindikerande arter. Här växer darrgräs, stor blåklocka, krissla, sommarfibbla, ängsskära, ängsruta, jordtistel och backtimjan. I artlistan finns även älväxing, backsippa, busktörne, ängsvädd, gullviva, gåsört, vildlin, gulvial, gråfibbla, solvända, humleblomster, brudbröd, rödklint, spåtistel, rödsvingel, ängssvingel, hirsstarr, slankstarr, luddhavre, vårbrodd och rödven.

Hävd: Objektet hävdas till största delen svagt genom bete med häst. Ca 25% av objektets areal är ohävdad och övriga delar är välhävdade.

Markhistoria: Den ekonomiska kartan från 1930 anger öppen betesmark.

Ingrepp, påverkan: Ca 25% av arealen är kraftigt kvävepåverkad och 50% är svagt kvävepåverkad.

Befintliga planer och skydd: Objektet är av riksintresse för naturvård (område NL 25). Objektet är föreslaget som naturreservat i länets naturvårdsplan (område nr 24). Delar av objektet ingår i område nr 21 i länets kulturminnesvårdsprogram. Landskapsbildsskydd gäller. Ett NOLA-avtal berör objektet (avtal nr 96).

Dokumentation: Naturvårdsplan för Skåne, del Kristianstads län. Länsstyrelsen i Kristianstads län 1975. Kuststräckan Fårabäck - Edenryd. Historisk markanvändning och naturvärden. Ekologgruppen 1983. Länsstyrelsen i Kristianstads län 1984.

Omdöme: Ett stort men svagt hävdat område med lång hävdkontinuitet. Vegetationen är delvis kvävepåverkad men innehåller ändå en del indikatorarter för slåtter och bete. Objektets buskskikt måste röjas, kvävetillförseln måste upphöra och betestrycket bör öka om naturvärdena skall bestå.

Urvalskriterier: A2.

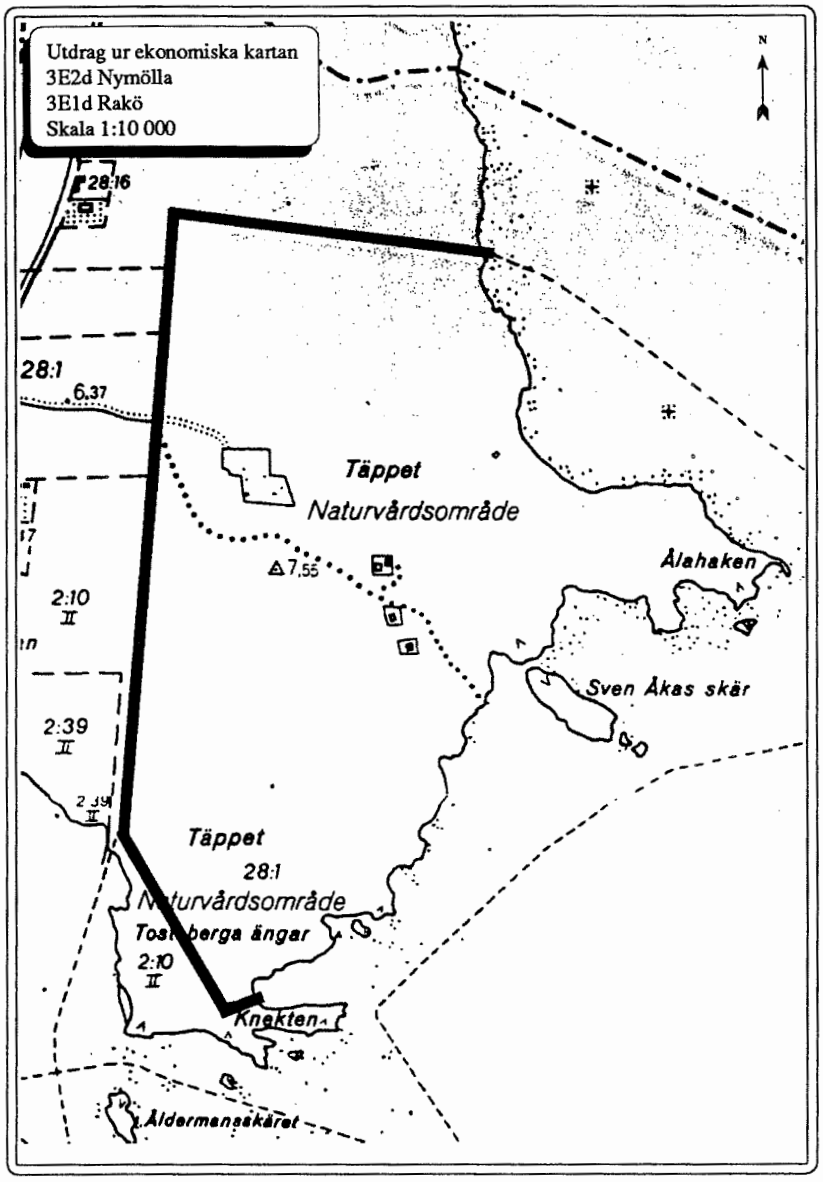

Objekt nummer: 80-0125

Värdeklass: 1

Objektnamn: Tosteberga ängar

Socken: Trolle-Ljungby

Inventeringsdatum:
Ej inventerat i fält

Inventerare: *

Naturgeografisk region: 7

Koordinat: 3E2D0B3A

Areal (ha): 50,0

Naturtyp: Buskrik utmark

Vegetationstyper:
Gräshed,
Torräng,
Friskäng,
Fuktäng av kalktyp
Övre landstrand av salttåg-rödsvingeltyp,
Nedre landstrand av agnsäv-krypventyp

Allmän beskrivning: Vackert belägen gammal utmark med bitvis ganska kraftiga buskage av slån, hagtorn och rosor. I trädskiktet finns bland annat dungar av björk och hassel

Vegetation: Vegetationen är mycket varierad och tämligen artrik med inslag av gräsheds-, torrängs-, friskängs-, fuktängs- och strandängssamhällen. I områdets norra del finns ett litet bestånd med fältnocka (hotkategori 1, akut hotad). På våren uppträder bland annat gullviva i riklig mängd tillsammans med backsippa, sankt Pers nycklar och göknycklar. Vid Ålahaken finns ett fuktängsparti med arter som majviva, slåtterblomma, älväxing, småvänderot och majnycklar. Områdets centrala delar har ett ganska krftigt buskskikt med friskängsvegetation. Längs med stranden finns partier med salttåg-rödsvingel- och agnsäv-krypvensamhällen.

Hävd: Objektet hävdas till största delen tämligen väl genom bete med nöt och häst. Stora partier är dock svagt hävdade med igenväxning som följd.

Markhistoria: Den ekonomiska kartan från 1930 anger öppen betesmark.

Ingrepp, påverkan: Ca 25% av arealen är kraftigt kvävepåverkad. Övriga delar är mer eller mindre opåverkade av kvävegödselmedel.

Befintliga planer och skydd: Objektet är av riksintresse för naturvård (område NL 25). Objektet är avsatt som naturreservat sedan 1963.

Allmän beskrivning: Öppen, delvis blockrik hagmark med dungar av tall, björk och al i den centrala delen. I buskskiktet finns buskage av en, hagtorn, rosor, slån, fläder och lövuppslag. En fornlämning finns i den nordvästra delen.

Vegetation: Artrika vegetationssamhällen från torräng till fuktäng. Bland de slåtterindikerande arterna finns darrgräs, ängsstarr, klasefibbla, sommarfibbla, slåtterblomma, granspira, ängsskallra och smörbollar. Betesindikerande arter är t.ex jordtistel, knägräs, backnejlika, borsttåg, bockrot, rödkämpar och backtimjan. I artlistan finns även Adam och Eva, jungfru Marie Nycklar, S:t Pers nycklar, honungsblomster, krutbrännare, ängsnycklar, göknycklar, nattviol, grönvit nattviol, flockarun, majnycklar, rosettjungfrulin, backtimjan, ormtunga, ängsvädd, krussilja, majviva, jungfrulin, tätört, vildlin, prästkrage, åkervädd, revfibbla, solvända, brudbröd och rödklint.

Hävd: Objektet hävdas väl genom bete med nöt och häst.

Markhistoria: Lantmäterihandlingar från 1822 anger äng. Den ekonomiska kartan från 1930 anger öppen betesmark.

Ingrepp, påverkan: Saknas.

Befintliga planer och skydd: Objektet är av riksintresse för naturvård (område nr 32). Området finns med i länets åtgärdsprogram för bevarande av odlingslandskapet (område nr 26).

Dokumentation: Saknas.

Omdöme: En mycket stor och välhävdad hagmark med en extremt artrik och hävdberoende vegetation som saknar spår av kvävepåverkan. Hävdkontinuiteten är lång. Floran innehåller ett stort antal fridlysta och sällsynta arter.

Urvalskriterier: A1, B.

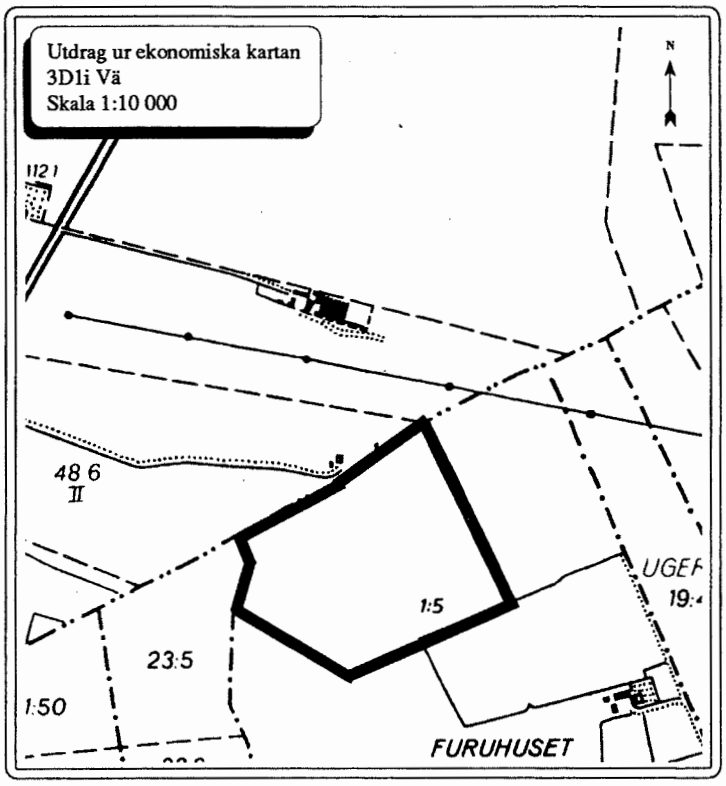

Objekt nummer: 80-0050

Värdeklass: 2

Objektnamn: Södra Mosslunda

Socken: Köpinge

Inventeringsdatum: 1987-08-12

Inventerare: JAN/GVN

Naturgeografisk region: 7

Koordinat: 3D1I0C2D

Areal (ha): 6,0

Naturtyp: Öppen hagmark

Vegetationstyper:
Friskäng av rödventyp,
Fuktäng av gräs-lågstarrtyp

Allmän beskrivning: Öppen hagmark utan trädskikt. I buskskiktet finns enstaka buskage med en, rosor och slån. Inom objektet finns stengärden och odlingsrösen.

Vegetation: Artrik frisk- och fuktängsvegetation med en del indikatorarter för slåtter och bete. Bland de slåttergynnade arterna finns darrgräs. Förekomsten av blåsuga, jordtistel, knägräs och backtimjan indikerar långvarigt bete. I artlistan finns även backsippa, majnycklar, grönvit nattviol, nattviol, jungfru Marie nycklar, S:t Pers nycklar, ängsviol, jungfrulin, gökärt, åkervädd, slankstarr och hirsstarr.

Hävd: Objektet hävdas till hälften väl genom bete med nöt. Ca 25% av objektets areal är svagt hävdad och övriga delar är ohävdade.

Markhistoria: Lantmäterihandlingar från 1854 anger äng. Den ekonomiska kartan från 1930 anger öppen betesmark.

Ingrepp, påverkan: En svag igenväxning sker på en yta som är mindre än 25% av objektets areal.

Befintliga planer och skydd: Objektet är av riksintresse för naturvård (område NL 32). Området finns med i länets åtgärdsprogram för bevarande av odlingslandskapet (område nr 26).

Dokumentation: Saknas.

Omdöme: En hagmark med en ganska artrik och hävdberoende vegetation som saknar spår av kvävegödeselmedel. Hävdkontinuiteten har varit lång. Delar av objektet är ohävdade eller svagt hävdade.

Urvalskriterier: A2, B.

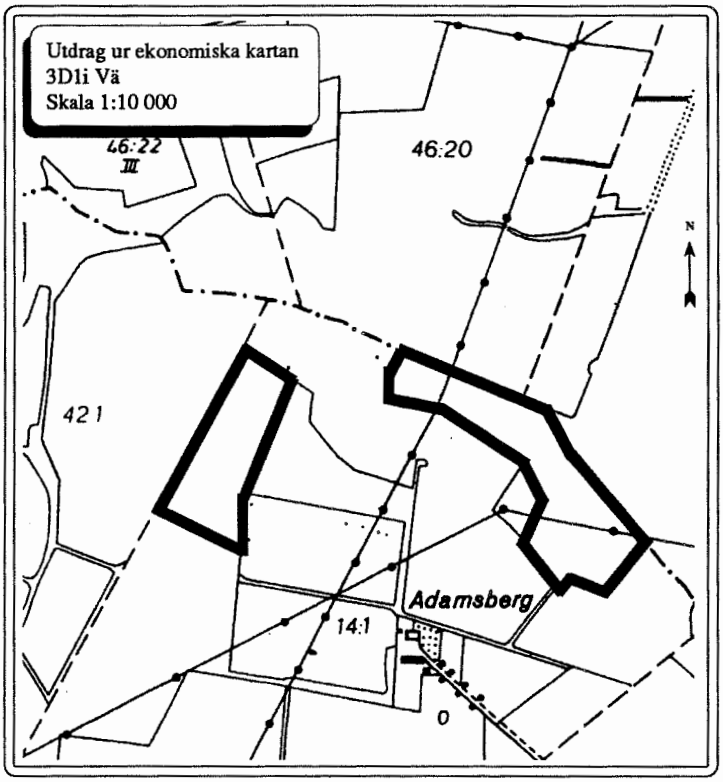

Objekt nummer: 80-0051

Värdeklass: 2

Objektnamn: Adamsberg

Socken: Vä

Inventeringsdatum: 1987-08-13

Inventerare: JAN/GVN

Naturgeografisk region: 7

Koordinat: 3D1I0A9G

Areal (ha): 5,0

Naturtyp: Öppen hagmark

Vegetationstyper:
Friskäng av örtrik typ

Allmän beskrivning: Öppen hagmark utan träd- och buskskikt.

Vegetation: Artrik frisktängsvegetation med en del indikatorarter för slåtter och bete. I artlistan finns darrgräs, stor blåklocka, svinrot, jordtistel, knägräs, backnejlika, bockrot, backtimjan, ängsvädd, jungfrulin, prästkrage, gökärt, åkervädd, brudbröd och rödklint. Objektet har tidigare varit en känd lokal för göknycklar. Dessa kunde inte återfinnas vid fältbesöket.

Hävd: Objektet hävdas till största delen väl genom bete med nöt. Ca 25% av objektets areal är svagt hävdad.

Markhistoria: Lantmäterihandlingar från 1822 anger åker och äng. Den ekonomiska kartan från 1930 anger öppen betesmark.

Ingrepp, påverkan: En svag kvävepåverkan märks på en yta som är mindre än 25% av objektets areal.

Befintliga planer och skydd: Ett NOLA-avtal berör objektet (avtal nr 2).

Dokumentation: Saknas.

Omdöme: En hagmark med en ganska artrik och hävdberoende vegetation som saknar spår av kvävegödselmedel. Hävdkontinuiteten har varit lång. Delar av objektet är svagt hävdade.

Urvalskriterier: A2, B.

3D1j Norra Åsum

Utdrag ur topografiska kartan

3D Kristianstad SO

Skala 1:50 000

0 500 1000 1500 m

N

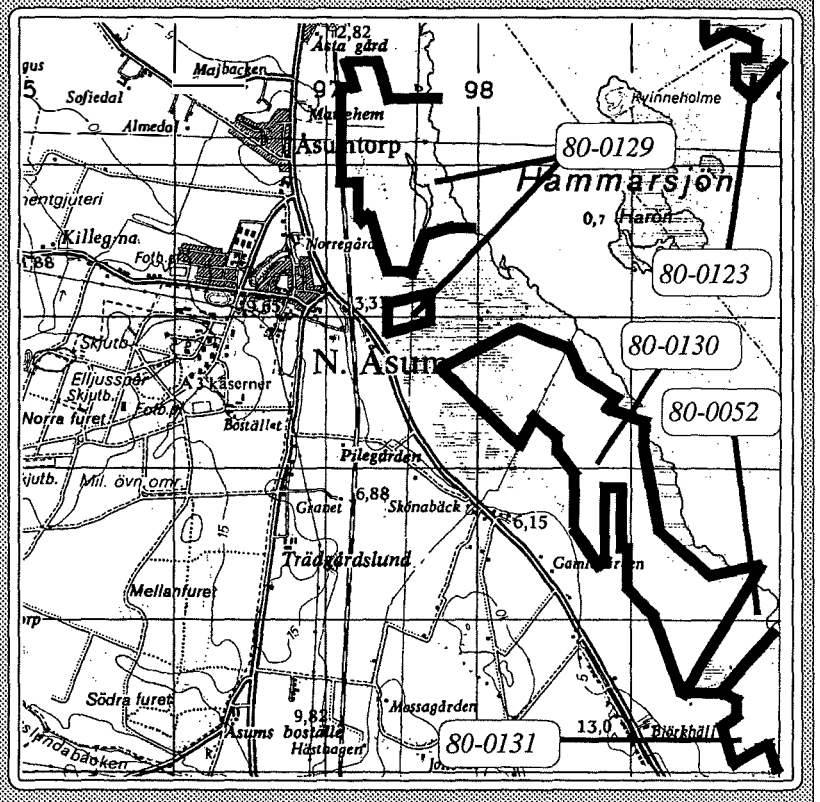

Obj. nr	Obj. namn	Naturtyp	Värde-klass	Areal (ha)	Övrigt
80-0052	Björkhäll	Öppen hagmark	2	15,0	
80-0123	Ekenabben	Sötvattenstrandäng	4	95,0	Se även 3D2j, 3E2a, 3E1a
80-0129	Åsums ängar	Sötvattenstrandäng	3	72,0	
80-0130	Hovby N ängar	Sötvattenstrandäng	3	191,0	
80-0131	Hovby S ängar	Sötvattenstrandäng	4	35,0	Se 3E1a

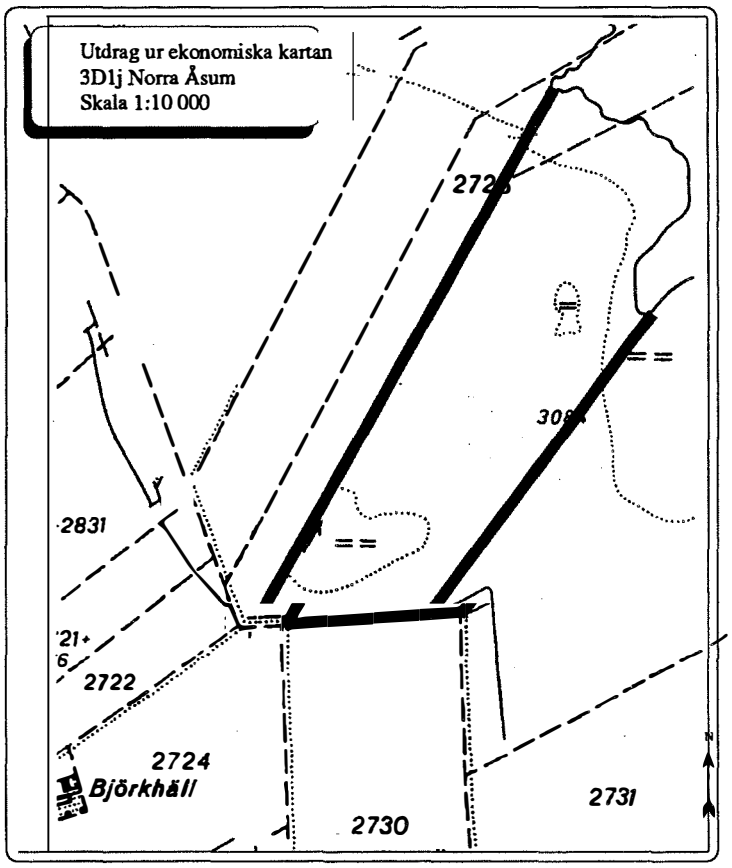

Objekt nummer: 80-0052

Värdeklass: 2

Objektnamn: Björkhäll

Socken: Norra Åsum

Inventeringsdatum: 1989-08-09

Inventerare: JAN

Naturgeografisk region: 7

Koordinat: 3D1J0E9H

Areal (ha): 15,0

Naturtyp: Öppen hagmark

Vegetationstyper:
Fuktäng av gräs-lågstarrtyp,
Fuktäng av kalktyp,
Fuktäng av högstarrtyp,

Allmän beskrivning: Öppen hagmark utan trädskikt och med enstaka lövuppslag i buskskiktet.

Vegetation: Den sydvästligaste delen är en kalkfuktäng. I övriga delar finns en ganska artrik fuktängsvegetation. Inom objektet finns en del indikatorarter för slåtter och bete. Bland de slåtterindikerande arterna finns darrgräs, gökblomster och slåtterblomma. Kärrsälting är en betesindikerande art som förekommer inom objektet. I artlistan finns även rödven, vårbrodd, plattstarr, nålstarr, slankstarr, hundsatarr, hirsstarr, flaskstarr, rödsvingel, blåtåtel, tuvtåtel, jättegröe, luddtåtel, timotej, vass, rödklint, kärrtistel, ögontröst, älggräs, sumpmåra, humleblomster, vildlin, käringtand, videört, åkermynta, kärrspira, blodrot, kråkklöver, ängsvädd, rödklöver, småvänderot, kärrviol, krypvide, plattsäv, ängsnycklar, honungsblomster, knutnarv och höskallra.

Hävd: Den sydvästligaste delen med kalkfuktäng är ohävdad. Den centrala delen till hävdas till hälften väl och till häften svagt genom bete med nöt och häst. Den nordöstra delen hävdas tämligen väl genom slåtter samt genom bete med nöt och häst.

Markhistoria: Lantmäterihandlingar från 1856 anger äng. Den ekonomiska kartan från 1930 anger öppen betesmark.

Ingrepp, påverkan: Den sydvästligaste delen är under svag igenväxning. En viss kvävepåverkan kan spåras i vegetationen i den centrala och nordöstra delen av objeket.

Befintliga planer och skydd: Objektet är av riksintresse för naturvård (område NL 31b). Naturreservat är föreslaget för området i länets naturvårdsplan (område 40). Ett NOLA-avtal berör delar av objektet (avtal nr 24).

Dokumentation: Saknas.

Omdöme: En hagmark med en ganska artrik och hävdberoende vegetation. Hävdkontinuiteten har varit lång. Delar av objektet är svagt hävdade eller ohävdade och en viss kvävepåverkan kan spåras i vegetationen, främst i den nordöstra delen av objektet.

Urvalskriterier: A2, B.

3E1a Rinkaby

Utdrag ur topografiska kartan

3E Karlshamn SV

Skala 1:50 000

0 500 1000 1500 m

N

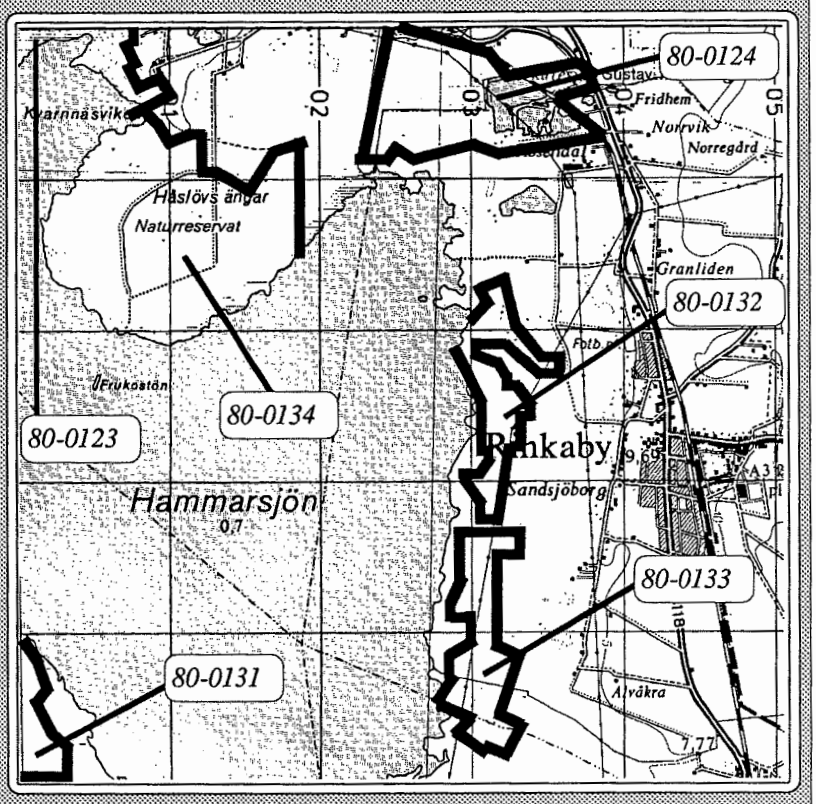

Obj. nr	Obj. namn	Naturtyp	Värde-klass	Areal (ha)	Övrigt
80-0123	Ekenabben	Sötvattenstrandäng	4	95,0	Se även 3D2j, 3E2a, 3D1j
80-0124	Herkulesviken	Sötvattenstrandäng	3	76,0	Se även 3E2a
80-0131	Hovby S ängar	Sötvattenstrandäng	4	35,0	Se även 3D1j
80-0132	Rinkaby N ängar	Sötvattenstrandäng	4	29,0	
80-0133	Rinkaby S ängar	Sötvattenstrandäng	4	24,0	
80-0134	Håslövs ängar	Sötvattenstrandäng	3	157,0	

Allmän beskrivning: Havsstrandäng med dungar av tall och björk i trädskiktet. I buskskiktet finns en hel del en, hagtorn, rosor, fläder och lövuppslag.

Vegetation: Huvudsakligen övre landstrandvegetation med salttåg-rödsvingelsamhällen. Karakteristisk vegetationszonering saknas (ingen nedre landstrandvegetation m m). I strandvegetationen finns inslag av artrika torrängar och kalkfuktängar. Här finns en mängd indikatorarter för slåtter och långvarigt bete som t.ex darrgräs, ängsstarr, slåtterblomma, granspira, ängsskallra, backruta, kattfot, jordtistel, knägräs, knölsmörblomma, backtimjan och kärrsälting. I artlistan finns även busktörne, älväxing, rosettjungfrulin, S:t Pers nycklar, dvärgarun, kustarun, ängsnycklar, nattviol, ljungögontröst, krutbrännare, jungfru Marie nycklar, honungsblomster, majviva, kärrspira, tätört, mandelblomma, buskviol, ängsviol, småvänderot, ängsvädd, småfingerört, vildlin, åkervädd, revfibbla, solvända, brudbröd, rödklint, spåtistel, låsbräken, kustgentiana, sumpgentiana, luddkrissla, backsippa, axveronika, stagg, hirsstarr och slankstarr.

Hävd: Halva objektet hävdas väl genom bete med nöt, får och häst. Övriga delar är svagt hävdade eller ohävdade.

Markhistoria: Lantmäterihandlingar från 1848 anger äng. Den ekonomiska kartan från 1930 anger öppen betesmark.

Ingrepp, påverkan: Hälften av objektets areal är under igenväxning.

Befintliga planer och skydd: Delar av objektet är av riksintresse för naturvård (område NL 25). Naturreservat är föreslaget för området i länets naturvårdsplan (område 27). Landskapsbildsskydd gäller. Delar av objektet finns med i länets kulturminnesvårdsplan (område nr 21). Ett NOLA-avtal berör delar av objektet (avtal nr 85). Objektet finns med i länets åtgärdsprogram för bevarande av odlingslandskapet (område nr 14).

Dokumentation: Naturvårdsplan över Skåne, del Kristianstads län. Länsstyrelsen i Kristianstads län 1975.

Omdöme: En stor men bitvis svagt hävdad och ohävdad havsstrandäng med en synnerligen artrik och hävdberoende vegetation. Ett mycket stort antal indikatorarter för slåtter, långvarigt bete och kvävebrist finns i området. Vegetationen uppvisar inga spår av kvävepåverkan. Den karakteristiska vegetationszoneringen för en havsstrandäng vid Östersjön saknas.

Urvalskriterier: B, A2.

3E1d Rakö

Utdrag ur topografiska kartan

3E Karlshamn SV

Skala 1:50 000

0 500 1000 1500 m

N

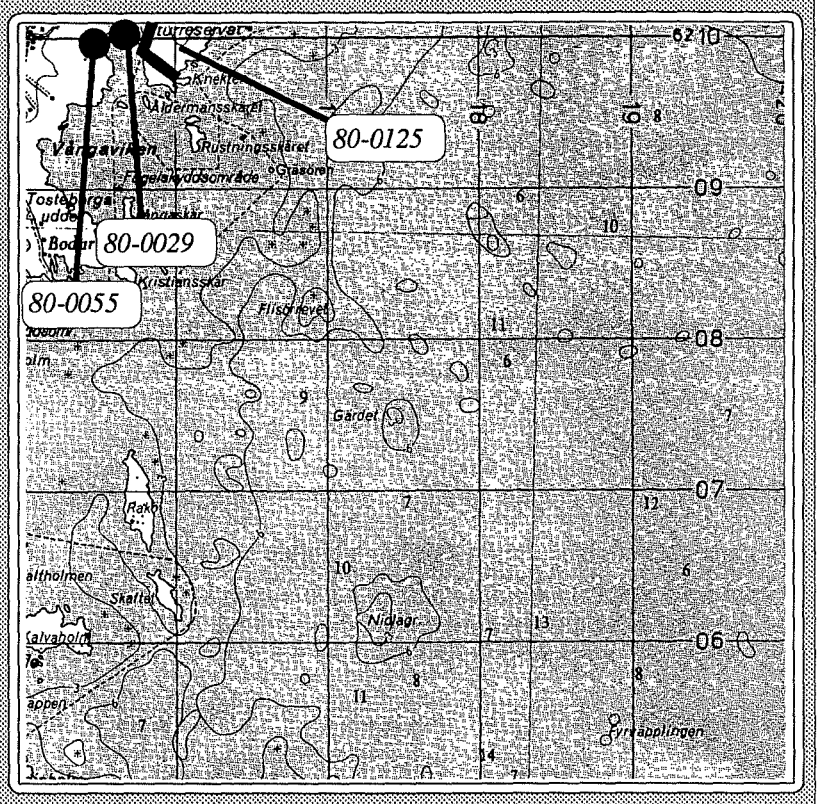

Obj. nr	Obj. namn	Naturtyp	Värde-klass	Areal (ha)	Övrigt
80-0029	Tosteberga SV	Havsstrandäng	2	2,5	Se 3E2d
80-0055	Tosteberga udde	Öppen hagmark	2	7,0	Se även 3E2d
80-0125	Tosteberga ängar	Buskrik utmark	1	50,0	Se 3E2d

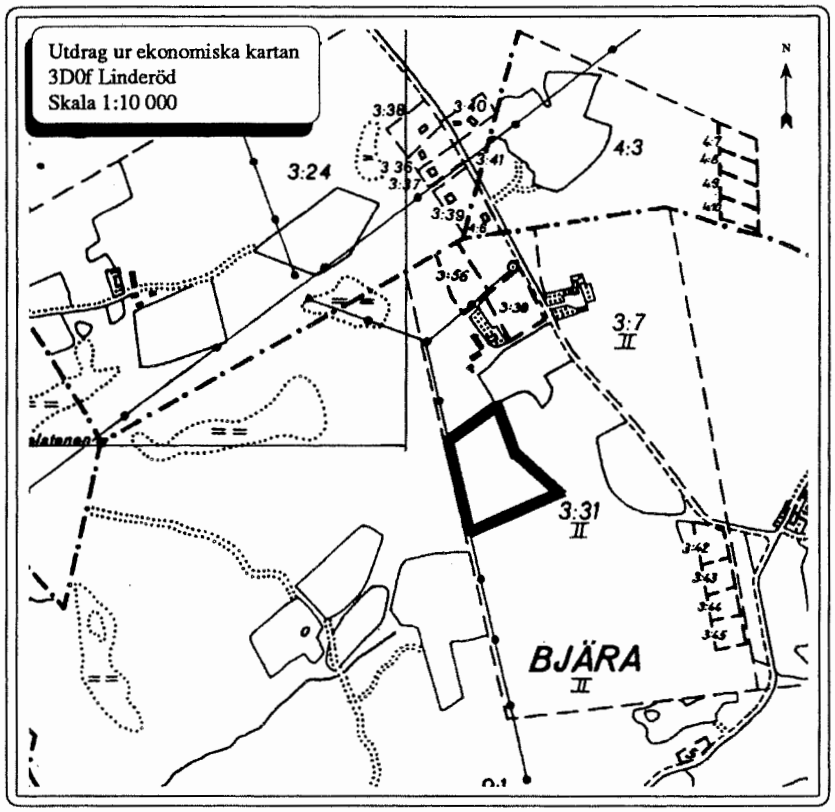

Objekt nummer: 80-0063

Värdeklass: 2

Objektnamn: N Bjära

Socken: Linderöd

Inventeringsdatum: 1988-06-02

Inventerare: JJN/JAN/SEM

Naturgeografisk region: 8

Koordinat: 3D0F0C9B

Areal (ha): 1,0

Naturtyp: Öppen hagmark

Vegetationstyper:
Friskäng av örtrik typ

Allmän beskrivning: En liten hagmark med stengärden. I trädskiktet finns en och annan björk och al. Buskskikt saknas. En liten bäck rinner i den västra delen.

Vegetation: Väl utvecklad friskäng av örtrik typ med en mängd slåtterindikerande arter. Här växer slåttergubbe, slåtterfibbla, trädtåg, sommarfibbla, ängsskallra, svinrot och smörbollar. I artlistan finns även majnycklar, borsttåg, grönvit nattviol, ängsnycklar, ängsviol, ängsvädd, mandelblomma, jungfrulin, prästkrage, gökärt, åkervädd, rotfibbla, gråfibbla, daggkåpor, låsbräken, vårbrodd, hirsstarr, fårsvingel och stagg.

Hävd: Objektet hävdas väl genom bete med nöt.

Markhistoria: Lantmäterihandlingar från 1838 anger äng.

Ingrepp, påverkan: Saknas.

Befintliga planer och skydd: Saknas.

Dokumentation: Saknas.

Omdöme: En fin hagmark med en hel del slåtterindikerande arter. Hävdkontinuiteten är lång och spår av kvävegödselmedel saknas. Objektet är dock litet och antalet vegetationstyper är få.

Urvalskriterier: B, A1.

3D0g Skättilljunga

Utdrag ur topografiska kartan

3D Kristianstad SO

Skala 1:50 000

0 500 1000 1500 m

N

Obj. nr	Obj. namn	Naturtyp	Värde-klass	Areal (ha)	Övrigt
80-0064	V Vram	Enefälad	2	1,5	
80-0065	Ekehill	Öppen hagmark	3	1,0	

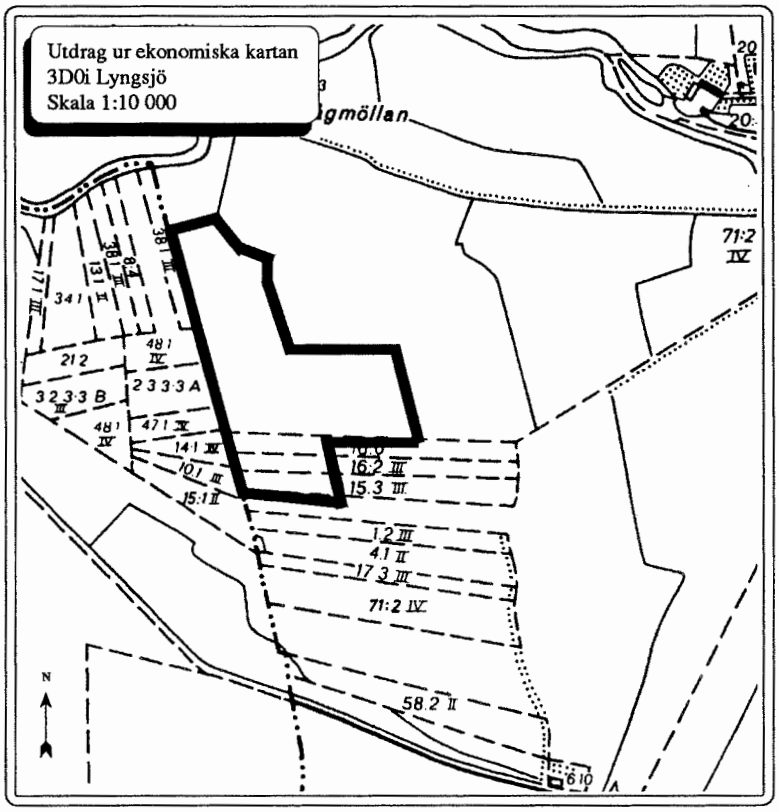

Objekt nummer: 80-0067

Värdeklass: 2

Objektnamn: Gringelstad

Socken: Köpinge

Inventeringsdatum: 87-08-27

Inventerare: KAO (Skånes Flora)

Naturgeografisk region: 7

Koordinat: 3D0I1D9E

Areal (ha): 4,5

Naturtyp: Annan öppen utmark.

Vegetationstyper:
Friskäng,
Fuktäng av tuvtåteltyp,
Fuktäng av högörttyp,
Fuktäng av kalktyp

Allmän beskrivning: Öppen utmark belägen strax söder om Vramsån. I trädskiktet finns en björkdunge samt någon enstaka tall i objektets södra del. Buskskikt saknas.

Vegetation: Mycket artrik fuktängsvegetation med betydande inslag av kalkfuktäng. I artlistan finns bland annat brunven, rödven, vårbrodd, slankstarr, hundstarr, näbbstarr, hirsstarr, flaskstarr, hundäxing, tuvtåtel, ängssvingel, rödsvingel, knapptåg, veketåg, ängsfryle, blåtåtel, vass, röllika, nysört, vitsippa, strätta, kabbleka, ängsbräsma, rödklint, hönsarv, kåltistel, kärrtistel, nagelört, älggräs, vitmåra, vattenmåra, sumpmåra, humleblomster, björnloka, gråfibbla, gulvial, vildlin, käringtand, äkta förgätmigej, svartkämpar, blodrot, majviva, gullviva, brunört, smörblomma, revsmörblomma, ängsvädd, rödklöver, småvänderot, teveronika, kråkvicker, krypvide, tvåblad, ormtunga, rosettjungfrulin, sumpgentiana, höskallra (den slåttergynnade underarten ssp. vernalis), johannesnycklar, majnycklar, kärrknipprot, ängsnycklar och honungsblomster. Bland slåtterindikatorerna finns darrgräs, kärrfibbla , ängsruta, smörbollar, sommarfibbla, gökblomster och slåtterblomma. Bland betesindikatorerna finns kärrsälting.

Hävd: Objektet hävdas svagt genom bete med nöt. Floravårdsgruppen inom Kristianstads naturskyddsförening röjer objektet från buskar regelbundet. Större delen av området var ohävdat med kraftig igenväxning under mitten av 1980-talet.

Markhistoria: Lantmäterihandlingar från 1816 anger mosse. Den ekonomiska kartan från 1930 anger betesmark.

Ingrepp, påverkan: Objektets norra del är kvävepåverkad. Området är även påverkat av dikning.

Befintliga planer och skydd: Saknas.

Dokumentation: Saknas.

Omdöme: Ett svagt hävdat objekt med en mängd slåtterindikerande arter. Objektet är förmodligen påverkat av täktverksamhet, vilket kan ha gett upphov till den kalkpräglade floran. Delar av objektet är svagt påverkade av kvävegödselmedel och dikning. Objektet bör hävdas genom regelbunden slåtter i kombination med bete med nöt, om de höga naturvärdena skall bestå.

Urvalskriterier: C, B, A2.

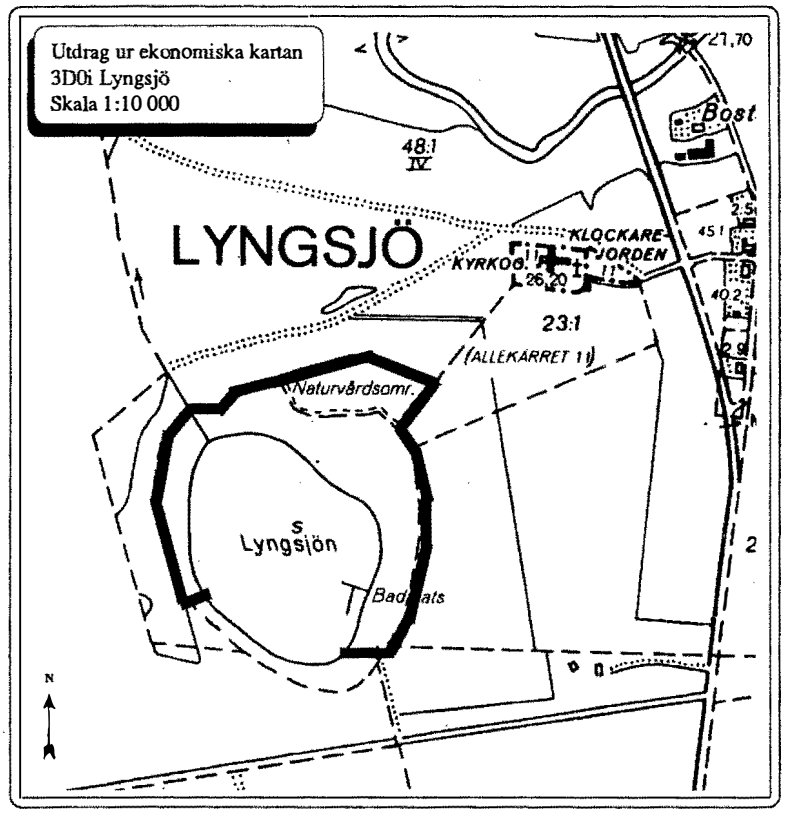

Objekt nummer: 80-0068

Värdeklass: 1

Objektnamn: Lyngsjön

Socken: Lyngsjö

Inventeringsdatum: 1987-08-26

Inventerare: JAN/GVN

Naturgeografisk region: 7

Koordinat: 3D0I1B8D

Areal (ha): 4,0

Naturtyp: Öppen hagmark.

Vegetationstyper:
Fuktäng av kalktyp

Allmän beskrivning: Öppna hagmarker som är vackert belägna intill Lyngsjön i Vramsåns dalgång. Lyngsjön är en grundvattensjö utan större yttillflöden. Vattnet i sjön är kalkhaltigt och innehåller bland annat kalkgynnade kransalger. I samband med en sänkning av sjön under 1800-talet bildades kalkkärr och kalkfuktängar runt sjön. Ängarna plöjdes först upp under några år men omfördes senare till betesmark. I den nordöstra delen ligger ett litet naturreservat på 1,0 ha. Träd- och buskskikt saknas.

Vegetation: Mycket artrik fuktängsvegetation av kalktyp. Hävdberoende indikatorarter som växer här är darrgräs, sommarfibbla, gökblomster, slåtterblomma, bockrot och kärrsälting. I floran förekommer även kärrknipprot, ängsnycklar, johannesnycklar, honungsblomster, gulyxne, majviva, tötört, kärrspira, småvänderot, ängsvädd, vildlin, ögontröst, rödklint, höskallra, slankstarr, näbbstarr och hirsstarr.

Hävd: Objektet hävdas tämligen väl genom bete med nöt.

Markhistoria: Lantmäterihandlingar från 1827 angervatten. Den ekonomiska kartan från 1930 anger sidvallsäng.

Ingrepp, påverkan: Saknas.

Befintliga planer och skydd: Den nordöstra delen är naturreservat sedan 1959. Objektet är av riksintresse för naturvård (område NL 34). Delar av objektet är föreslaget som naturreservat i länets naturvårdsplan (område nr49 och 50). Objektet finns med i länets kulturminnesvårdsplan (område nr 6). Området finns med i länets åtgärdsprogram för bevarande av odlingslandskapet (område nr 25).

Dokumentation: Gösta Regnell., 1980: Naturvårdsundersökning av Lyngsjö äng med omgivningar. Växtekologiska inst. Lunds universitet.

Omdöme: Ett tämligen välhävdat objekt med en del slåtter- och betesindikerande arter. Hävdkontinuiteten är ganska lång och spår av kvävegödselmedel saknas. Objektet innehåller en sällsynt, kalkgynnad och hävdberoende flora med arter som är både sårbara och sällsynta.

Urvalskriterier: B, A1, C.

Allmän beskrivning: Strandnära betesmarker utan träd- och buskskikt.

Vegetation: Artrik orr- och kalkfuktängsvegetation. Bland de betesindikerande arterna finns kattfot, jordtistel, bockrot, rödkämpar, kärrsälting och backtimjan. Slåtterindikerande arter som förekommer inom objetet är darrgräs, gökblomster och granspira. I artlistan finns även ängshavre, slankstarr, hirsstarr, fårsvingel, spåtistel, rödklint, brudbröd, revfibbla, åkervädd, strandkämpar, kärrspira, tätört, majviva, jungfrulin, mandelblomma, ängsvädd, småvänderot, backsippa, rosettjungfrulin, ängsnycklar, nattviol, och honungsblomster.

Hävd: Objektet hävdas svagt genom bete med nöt, häst och får.

Markhistoria: Lantmäterihandlingar från 1847 anger åker. Den ekonomiska kartan från 1930 anger betesmark.

Ingrepp, påverkan: En svag kvävepåverkan märks i ca 75% av objektets areal.

Befintliga planer och skydd: Objektet är av riksintresse för naturvård (område NL 25). Området finns med i länets åtgärdsprogram för bevarande av odlingslandskapet (område nr 14). Landskapsbildsskydd gäller enligt länets naturvårdsplan (område nr 26).

Dokumentation: Naturvårdsplan över Skåne, del Kristianstads län. Länsstyrelsen i Kristianstads län 1975. Kuststräckan Fårabäck - Edenryd. Historisk markanvändning och naturvärden. Ekologgruppen 1983. Länsstyrelsen i Kristianstads län 1984.

Omdöme: Ett stort, välhävdat objekt med en artrik torr- och fuktängsflora. Hela objektet har tidigare brukats som åker. Hävdkontinuiteten har dock varit lång under 1900-talet. Vegetationen uppvisar spår av kvävepåverkan inom större delen av objektet och antalet vegetationstyper är få, bland annat saknas havsstrandängsbiotoperna. I vegetationen finns en hel del slåtter- och betesgynnade arter.

Urvalskriterier: B, A1.

2D9e Satserup

Utdrag ur topografiska kartan

2D Tomelilla NV

Skala 1:50 000

N

0 500 1000 1500 m

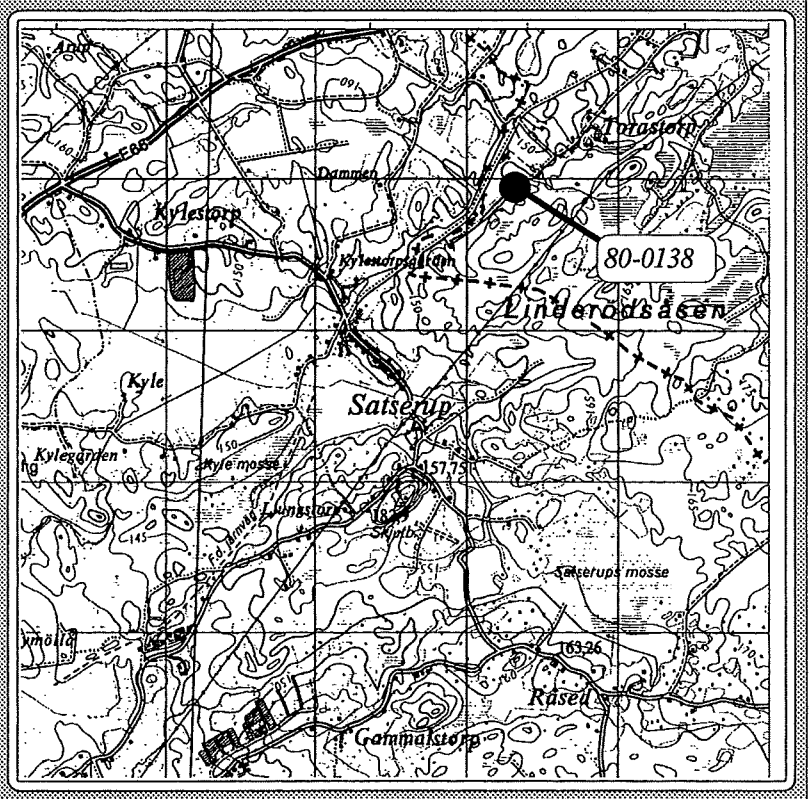

Obj. nr	Obj. namn	Naturtyp	Värde-klass	Areal (ha)	Övrigt
80-0138	Torastorp	Öppen hagmark	4	0,5	

Vegetation: Huvudsakligen fuktängsvegetation. Bland hävdindikatorarterna finns darrgräs, loppstarr, krissla, slåtterblomma, jordtistel, knägräs, backnejlika och kärrsälting. I artlistan finns även gullstånds, ängsnycklar, majnycklar, majviva, tätört, backtimjan, ängsskallra, jungfru Marie nycklar, plattsäv, sumpgentiana, älväxing, ormtunga, höskallra, honungsblomster, kärrknipprot, ängsbräsma, rödven, plattstarr, slankstarr, hirsstarr, tuvtåtel, rödsvingel, luddtåtel, blåtåtel, stagg, rödklint, älggräs, humleblomster, käringtand, krussilja, vildlin, ängsvädd, rödklöver, småvänderot. Närmast Helge å finns stora bestånd med bland annat bladvass.

Hävd: Objektet hävdas till stor del väl genom bete med nöt och häst. Vissa partier är svagt hävdade eller ohävdade.

Markhistoria: Lantmäterihandlingar från 1841 anger äng. Den ekonomiska kartan från 1930 anger öppen betesmark.

Ingrepp, påverkan: Saknas.

Befintliga planer och skydd: Delar av objektet är av riksintresse för naturvård (område NL 31b). Naturreservat är föreslaget i länets naturvårdsplan (område nr 44). Flera NOLA-avtal berör området (avtal nr 36, 37 och 41). Objektet finns med i länets åtgärdsprogram för bevarande av odlingslandskapet (område nr 15).

Dokumentation: Naturvårdsplan för Skåne, del Kristianstads län. Länsstyrelsen i Kristianstads län 1975.

Omdöme: En mycket stor hagmark med lång hävdkontinuitet. Inom objektet finns flera hävdberoende växtarter. Kvävepåverkan är ringa. Tyvärr är vissa partier ohävdade eller svagt hävdade.

Urvalskriterier: A2, B.

2E9a Ripa

Utdrag ur topografiska kartan

2D Tomelilla NO

Skala 1:50 000

N

0 500 1000 1500 m

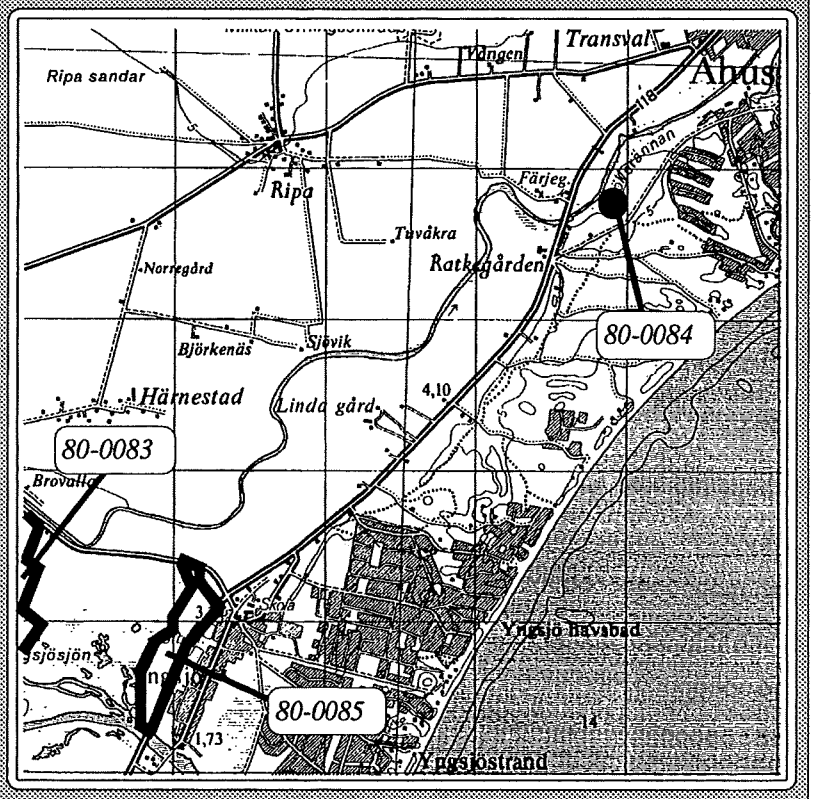

Obj. nr	Obj. namn	Naturtyp	Värde-klass	Areal (ha)	Övrigt
80-0083	Pulken	Öppen hagmark	1	65,0	Se 2D9j
80-0084	Flintabacken	Annan öppen utmark	1	7,0	
80-0085	Yngsjö	Öppen hagmark	1	15,5	

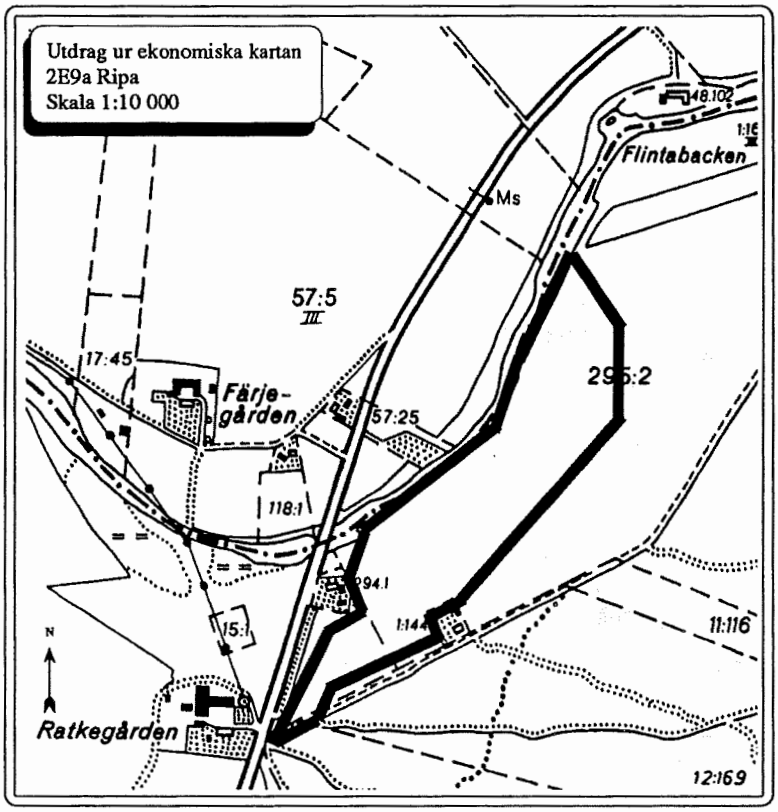

Objekt nummer: 80-0084

Värdeklass: 1

Objektnamn: Flintabacken

Socken: Åhus

Inventeringsdatum: 1987-06-22

Inventerare: JJN/SEM

Naturgeografisk region: 7

Koordinat: 2E9A3D6H

Areal (ha): 7,0

Naturtyp: Annan öppen utmark.

Vegetationstyper:
Torräng

Allmän beskrivning: Öppen betesmark som är belägen intill Möllerännan i närheten av Åhus. I trädskiktet finns dungar av tall. Buskskikt saknas.

Vegetation: Artrik torrängsvegetation med en del hävdberoende indikatorarter, bland annat darrgräs, sommarfibbla, jordtistel, bockrot och backtimjan. I artlistan finns även fältsippa, ängsnycklar, luddfingerört, luktvädd, rosettjungfrulin, axveronika, ängsvädd, mandelblomma, gullviva och åkervädd.

Hävd: Objektet hävdas väl genom bete med häst.

Markhistoria: Lantmäterihandlingar från 1842 anger utmark. Den ekonomiska kartan från 1930 anger betesmark.

Ingrepp, påverkan: Saknas.

Befintliga planer och skydd: Objektet är av riksintresse för friluftslivet (område FL 4). Landskapsbildsskydd gäller (område 34 i länets naturvårdsplan). Ett NOLA-avtal berör objektet (avtal nr 83). Objektet finns med i länets åtgärdsprogram för bevarande av odlingslandskapet (område nr 34).

Dokumentation: Naturvårdsplan över Skåne, del Kristianstads län. Länsstyrelsen i Kristianstads län 1975.

Omdöme: En välhävdad, ganska stor betesmark med lång hävdkontinuitet och med en vegetation som saknar spår av kvävepåverkan. Vegetationen innehåller flera hävdberoende indikatorarter och är artrik. Dock finns endast en enda vegetationstyp representerad. Området är av stor betydelse för friliuftslivet genom dess läge i närheten av Åhus.

Urvalskriterier: A1, B.

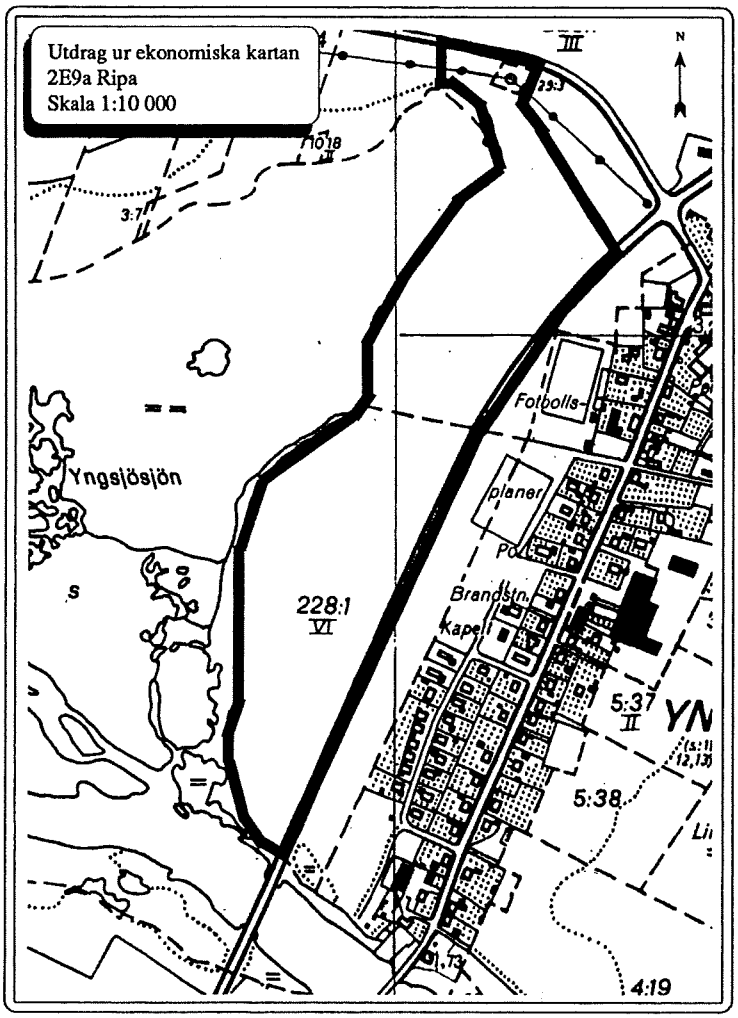

Objekt nummer: 80-0085

Värdeklass: 1

Objektnamn: Yngsjö

Socken: Åhus

Inventeringsdatum: 1989-08-21

Inventerare: JAN

Naturgeografisk region: 7

Koordinat: 2E9A0A8J

Areal (ha): 15,5

Naturtyp: Öppen hagmark.

Vegetationstyper:
Fuktäng av kalktyp,
Havshelofytvegetation av bladvass-sävtyp

Allmän beskrivning: Öppen betesmark som är belägen intill Helge å strax väster om Yngsjö. Träd- och buskskikt saknas.

Vegetation: Artrik fuktängsvegetation med en del hävdberoende indikatorarter, bland annat darrgräs, slåtterblomma, knägräs och kärrsälting. I artlistan finns även honungsblomster, kärrknipprot, majviva, backsippa, korsslamkrypa, ängsvädd, småvänderot, rödklöver, käringtand, blodrot, humleblomster, stagg, hirsstarr, hundstarr, vårbrodd och älggräs.

Hävd: Objektet hävdas väl genom bete med nöt. Den norra halvan är svagt hävdad.

Markhistoria: Lantmäterihandlingar från 1841 anger äng. Den ekonomiska kartan från 1930 anger betesmark.

Ingrepp, påverkan: En svag kvävepåverkan märks främst i den södra halvan av objektet.

Befintliga planer och skydd: Objektet är av riksintresse för naturvård (område NL 31b). Naturreservat är föreslaget för delar av objektet (område 44 i länets naturvårdsplan). Ett NOLA-avtal berör objektet (avtal nr 51). Objektet finns med i länets åtgärdsprogram för bevarande av odlingslandskapet (område nr 15).

Dokumentation: Naturvårdsplan över Skåne, del Kristianstads län. Länsstyrelsen i Kristianstads län 1975.

Omdöme: En ganska stor betesmark med lång hävdkontinuitet och med en hävdberoende vegetation. En del indikatorarter för slåtter, bete och kvävebrist finns inom objektet. Delar av objektet är svagt kvävepåverkade. Betestrycket bör ökas.

Urvalskriterier: A1, B.

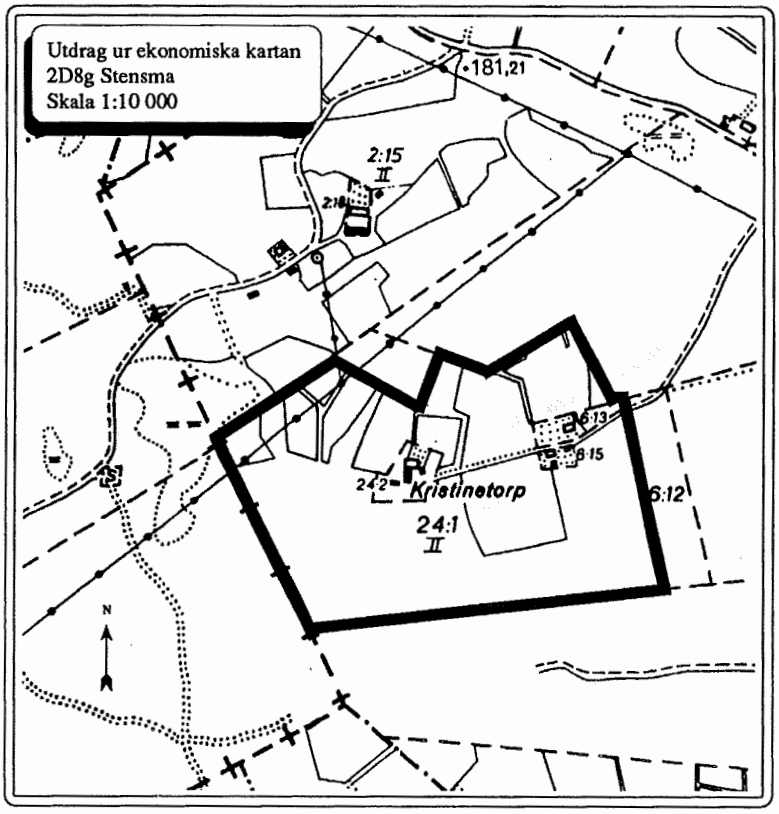

Objekt nummer: 80-0087

Värdeklass: 2

Objektnamn: Kristinetorp

Socken: Huaröd

Inventeringsdatum: 1987-06-18

Inventerare: JJN/SEM

Naturgeografisk region: 8

Koordinat: 2D8G3B2G

Areal (ha): 3,0

Naturtyp: Annan öppen utmark.

Vegetationstyper:
Gräshed av staggtyp,
Torräng av örtrik typ

Allmän beskrivning: Öppen betesmark som är belägen intill länsgränsen på Linderödsåsen. I trädskiktet finns dungar av ek, bok, asp, björk och al. Buskskikt saknas. Inom objektet finns en fägata och stengärden.

Vegetation: Ganska artrik gräsheds- och torrängsvegetation med en del hävdberoende indikatorarter. Här växer bland annat slåttergubbe, gökblomster, smörbollar och knägräs. I artlistan finns även majnycklar, grönvit nattviol, S:t Pers nycklar, ängsviol, småvänderot, jungfrulin, prästkrage, revfibbla, ögontröst och hirsstarr.

Hävd: Objektet hävdas väl genom bete med nöt.

Markhistoria: Lantmäterihandlingar från 1836 anger utmark.

Ingrepp, påverkan: Ca 25% av objektets areal är kraftigt kvävepåverkad.

Befintliga planer och skydd: Objektet finns med i länets åtgärdsprogram för bevarande av odlingslandskapet (område nr 21).

Dokumentation: Saknas.

Omdöme: En välhävdad betesmark med lång hävdkontinuitet. Vegetationen innehåller flera hävdberoende indikatorarter och är artrik. Antalet vegetationstyper är dock litet och kraftiga spår av kvävepåverkan finns inom mindre delar av objektet.

Urvalskriterier: A1, B.

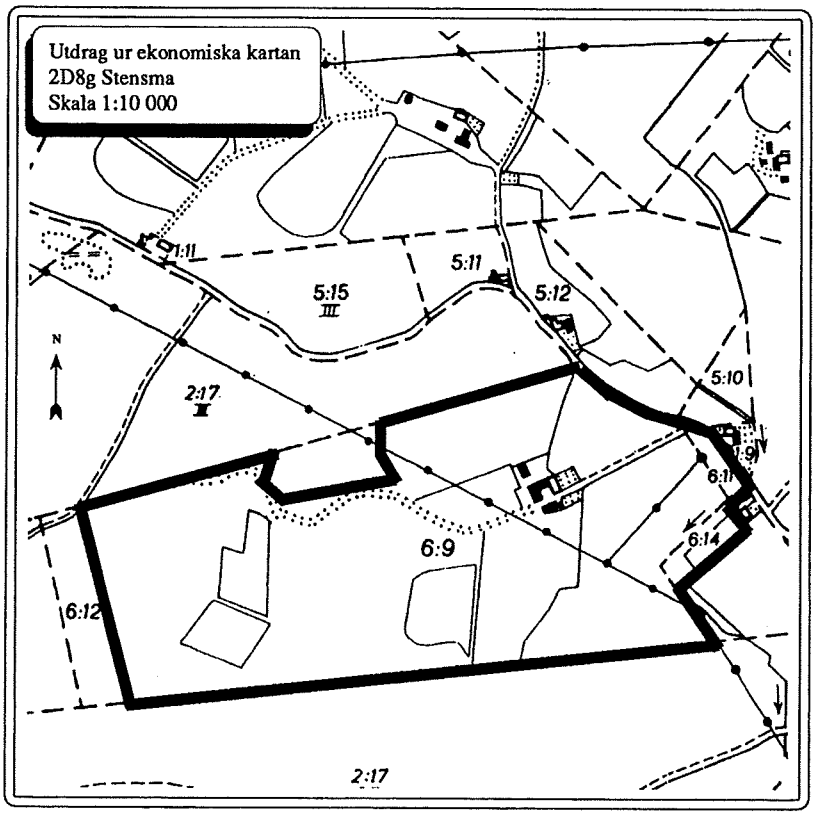

Objekt nummer: 80-0088

Värdeklass: 2

Objektnamn: Stensma

Socken: Huaröd

Inventeringsdatum: 1987-06-18

Inventerare: JJN/SEM

Naturgeografisk region: 8

Koordinat: 2D8G3B2G

Areal (ha): 25,0

Naturtyp: Enefälad

Vegetationstyper:
Gräshed av staggtyp

Allmän beskrivning: Stor enefälad som är högt belägen i närheten av länsgräsen på Linderödsåsen. Trädskikt saknas. I det bitvis ganska kraftiga buskskiktet finns en och lövuppslag.

Vegetation: Ganska artrik gräshedsvegetation med en del hävdberoende indikatorarter. Här växer bland annat slåttergubbe, darrgräs, granspira, knägräs, ljungögontröst och borsttåg. I artlistan finns även ängsviol, jungfrulin, åkervädd, gråfibbla, revfibbla, lingon, ljung och hirsstarr.

Hävd: Objektet hävdas väl genom bete med nöt.

Markhistoria: Lantmäterihandlingar från 1836 anger utmark. Den ekonomiska kartan från 1930 anger betesmark.

Ingrepp, påverkan: Ca 25% av objektets areal är svagt kvävepåverkad.

Befintliga planer och skydd: Objektet finns med i länets åtgärdsprogram för bevarande av odlingslandskapet (område nr 21).

Dokumentation: Saknas.

Omdöme: En välhävdad betesmark med lång hävdkontinuitet. Vegetationen innehåller flera hävdberoende indikatorarter och är artrik. Antalet vegetationstyper är dock litet och spår av kvävepåverkan finns inom mindre delar av objektet.

Urvalskriterier: A1, B.

Objekt nummer: 80-0096

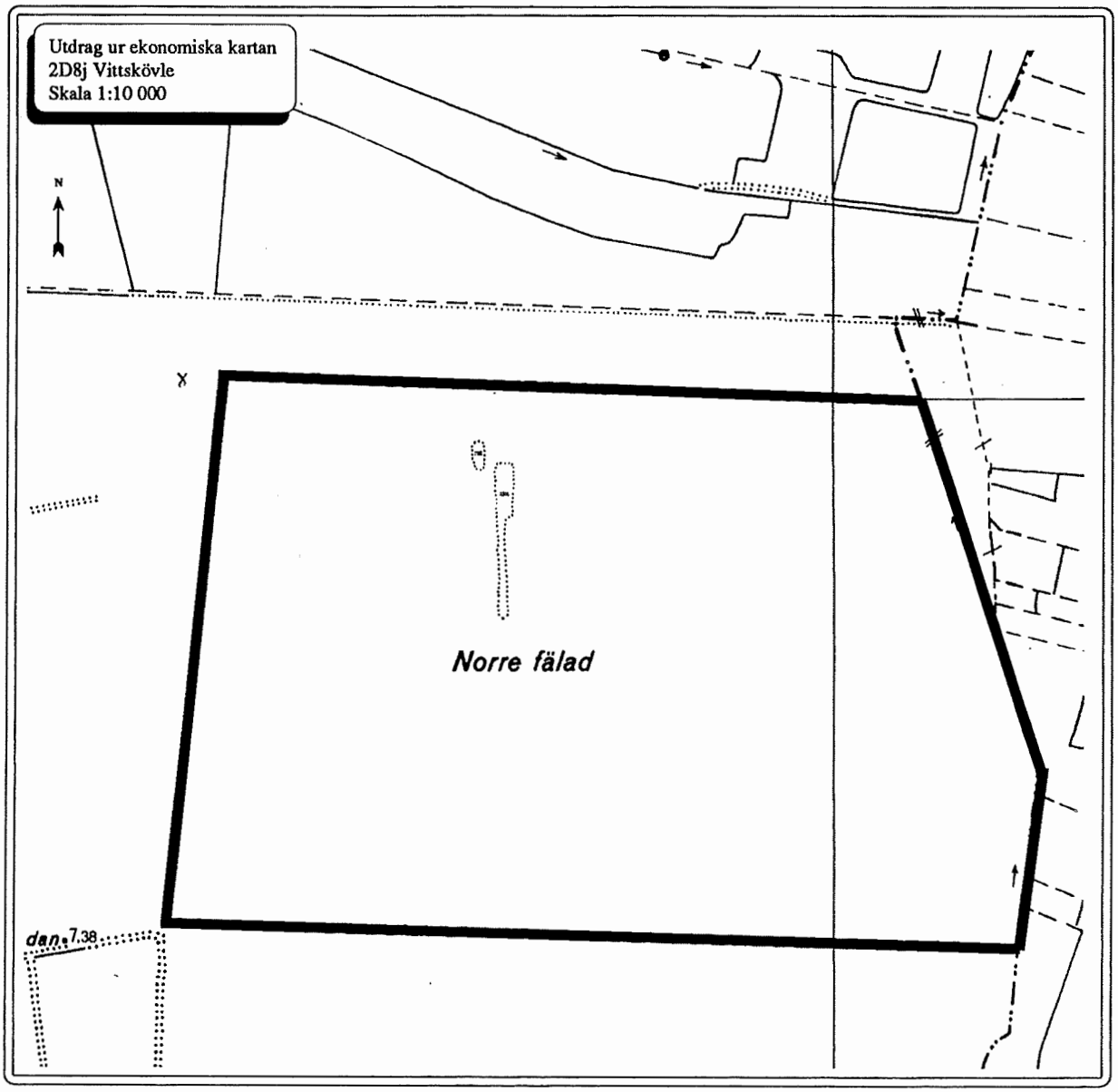

Värdeklass: 2 **Objektnamn:** Norre fälad **Socken:** Vittskövle

Inventeringsdatum: 1987-06-16 **Inventerare:** JJN/GVN **Naturgeografisk region:** 7

Koordinat: 2D8J2D6G **Areal (ha):** 80,0 **Naturtyp:** Öppen hagmark

Vegetationstyper:
Fuktäng av gräs-lågstarrtyp,
Fuktäng av kalktyp

Allmän beskrivning: Mycket stor hagmark utan trädskikt. I buskskiktet finns en del en och lövuppslag, som bitvis bildar ganska kraftiga buskage.

Vegetation: Fuktängsvegetation som bitvis är ganska artrik. Bland de slåtterindikerande arterna finns darrgräs, sommarfibbla, slåtterblomma och ängsskallra. Betesindikerande arter som finns inom objektet är jordtistel och knägräs. I artlistan finns även ängsnycklar, majnycklar, tvåblad, nattviol, rosettjungfrulin, majviva, småvänderot, ängsvädd, tätört, kärrspira, vildlind, revfibbla, ögontröst, rödklint, blåtåtel, rödsvingel och hirsstarr.

Hävd: Objektet hävdas svagt genom bete med nöt. Ca 25% av arealen är dock välhävdad.

Markhistoria: Lantmäterihandlingar från 1916 anger äng. Den ekonomiska kartan från 1930 anger öppen betesmark.

Ingrepp, påverkan: Ca 25% av objektets areal är kraftigt kvävepåverkad. Lika stor areal är svagt kvävepåverkad. Ca hälften av objektet är påverkat av dikningsföretag. 25% av arealen är under kraftig igenväxning. Lika stor areal är under svag igenväxning.

Befintliga planer och skydd: Landskapsbildsskydd är föreslaget i länets naturvårdsplan (område nr 45). Ett NOLA-avtal berör objektet (avtal nr 43). Objektet finns med i länets åtgärdsprogram för bevarande av odlingslandskapet (område nr 18).

Dokumentation: Naturvårdsplan för Skåne, del Kristianstads län. Länsstyrelsen i Kristianstads län 1975.

Omdöme: En mycket stor hagmark med fragment av den ursprungliga, hävdberoende vegetationen. Här och var finns inslag av kalkfuktängar med en mera artrik vegetation. Hälften av objektets areal är kvävepåverkad och utdikad. Den svaga hävden har medfört att stora delar av objektet håller på att växa igen. Om de höga naturvärdena skall bestå krävs ett väsentligt ökat betestryck i kombination med buskröjning. Kvävetillförseln måste upphöra.

Urvalskriterier: A2, B.

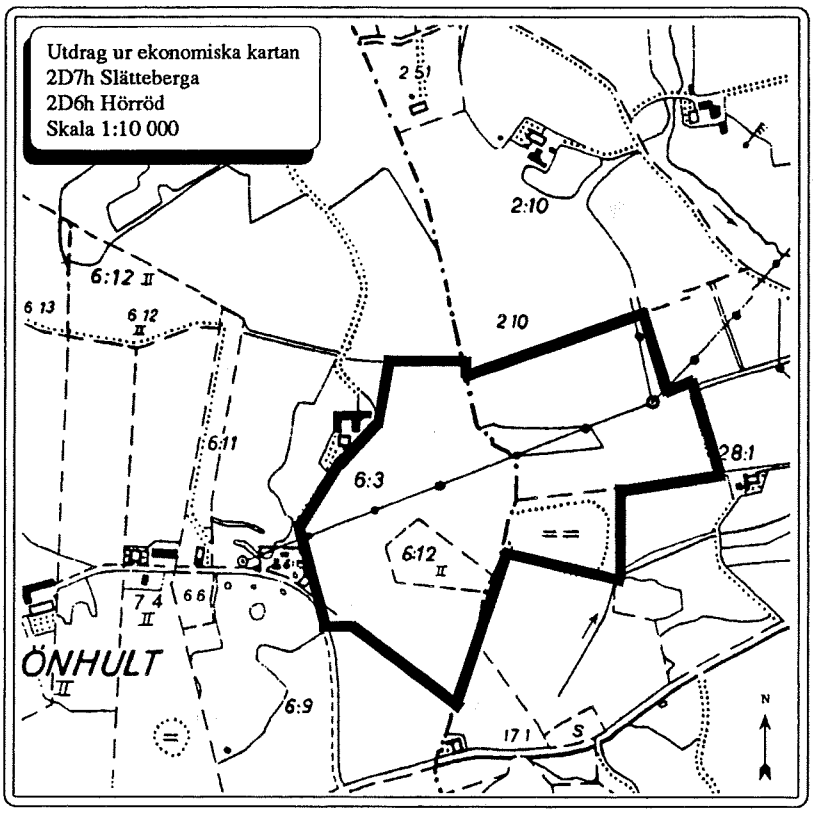

Objekt nummer: 80-0106

Värdeklass: 2

Objektnamn: Grönhults by

Socken: Hörröd

Inventeringsdatum: 1987-06-11

Inventerare: JAN/JJN

Naturgeografisk region: 8

Koordinat: 2D6H4C6G

Areal (ha): 7,0

Naturtyp: Öppen hagmark

Vegetationstyper:
Fuktäng av kalktyp

Allmän beskrivning: Mycket stor hagmark utan träd- och buskskikt.

Vegetation: Kalkfuktängsvegetation. I artlistan finns en del hävdberoende indikatorarter, bland annat darrgräs, ängsstarr, loppstarr, sommarfibbla, granspira, smörbollar och kärrsälting. I floran finns även ängsnycklar, jungfru Marie nycklar, majnycklar, S:t Pers nycklar, småvänderot, ängsvädd, majviva, jungfrulin, tätört, vildlinn, rödklint, nålstarr, näbbstarr och hirsstarr.

Hävd: Objektet hävdas väl genom bete med nöt och häst.

Markhistoria: Lantmäterihandlingar från 1826 anger äng. Den ekonomiska kartan från 1930 anger sidvallsäng.

Ingrepp, påverkan: En svag kvävepåverkan märks inom ca 50% av objetets areal. Kraftig kvävepåverkan finns inom ca 25% av objektets areal. En svag igenväxning sker på mindre än 25% av arealen.

Befintliga planer och skydd: Ett NOLA-avtal berör objektet (avtal nr 40).

Dokumentation: Saknas.

Omdöme: Ett stort, men till största delen kvävepåverkat objekt med lång hävdkontinuitet. Vegetationen är artrik och innehåller en flera arter som indikerar slåtter. Endast en vegetationstyp finns representerad. Delar av objektet är under svag igenväxning.

Urvalskriterier: A2, B.

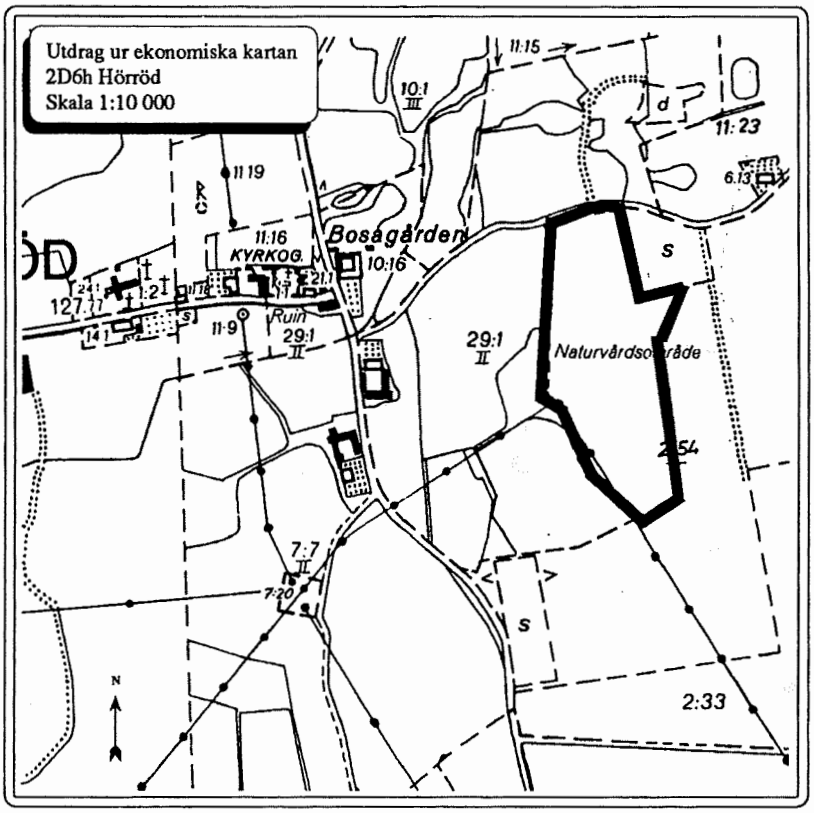

Objekt nummer: 80-0108

Värdeklass: 2

Objektnamn: Ö Hörröd

Socken: Hörröd

Inventeringsdatum: 1987-06-10

Inventerare: JAN/JJN

Naturgeografisk region: 8

Koordinat: 2D6H4D5H

Areal (ha): 6,0

Naturtyp: Buskrik utmark

Vegetationstyper:
Gräshed av staggtyp

Allmän beskrivning: Ganska stor, blockrik utmark utan trädskikt. I det ganska kraftiga buskskiktet finns en, slån, fläder och lövuppslag.

Vegetation: Stagghed med en del arter som indikerar långvarigt bete, bland annat kattfot, jordtistel, knölsmörblommaoch backtimjan. Här växer även backsippa, ängsnycklar, blåbär, ljung, ängsviol, mandelblomma, jungfrulin, gökärt, fårsvingel, kruståtel och hirsstarr.

Hävd: Objektet hävdas ganska väl genom bete med nöt. Ca 25% av arealen är dock svagt hävdad.

Markhistoria: Lantmäterihandlingar från 1817 anger utmark.

Ingrepp, påverkan: En svag igenväxning sker på mindre än 25% av arealen.

Befintliga planer och skydd: Objektet är av riksintresse för friluftslivet (område FL 4). Området är avsatt som domänreservat.

Dokumentation: Saknas.

Omdöme: Ett stort och tämligen välhävdat objekt med lång hävdkontinuitet. Vegetationen saknar spår av kvävepåverkan och innehåller en del indikatorarter för långvarigt bete. Mindre delar av objektet är under igenväxning. Endast en vegetationstyp finns representerad i objektet.

Urvalskriterier: A1.

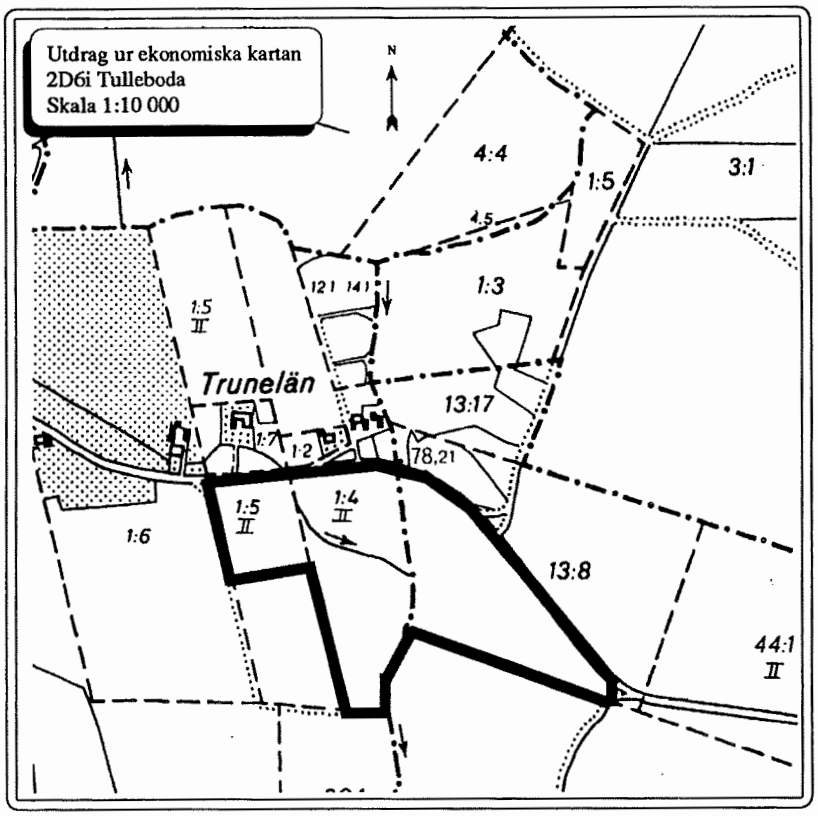

Objekt nummer: 80-0111

Värdeklass: 1

Objektnamn: Davids kärr

Socken: Maglehem

Inventeringsdatum: 1987-06-11

Inventerare: JAN/JJN

Naturgeografisk region: 7

Koordinat: 2D6I4E1D

Areal (ha): 6,0

Naturtyp: Öppen hagmark

Vegetationstyper:
Torräng av fårsvingeltyp,
Fuktäng av kalktyp

Allmän beskrivning: Stort, vackert belägen hagmark utan träd- och buskskikt. Delar av objektet har varit en gammal översilningsäng och spår av sildiken finns fortfarande kvar. Bevattning och slåtter pågick ända fram till 1931. Därefter har marken brukats som betesmark.

Vegetation: Torrängsvegetation med inslag av kalkfuktäng. Bland de slåtterindikerande arterna finns darrgräs, stor blåklocka, loppstarr, sommarfibbla, gökblomster, slåtterblomma och smörbollar. Betesindikerande arter som förekommer inom objektet är jordtistel, bockrot, knölsmörblomma, backtimjan och kärrsälting. I artlistan fins även ängsnycklar, jungfru Marie nycklar, S:t Pers nycklar, nattviol, grönvit nattviol, tvåblad, kärrknipprot, vårvicker, stor sandlilja, låsbräken, småvänderot, ängsvädd, mandelblomma, majviva, jungfrulin, tätört, vildlin, åkervädd, monke, hedblomster, rödklint, lundtrav, rödven, nålstarr, slankstarr, näbbstarr och hirsstarr.

Hävd: Objektet hävdas ganska väl genom bete med nöt.

Markhistoria: Lantmäterihandlingar från 1808 anger åker med inslag av ängar. Den ekonomiska kartan från 1930 anger betesmark.

Ingrepp, påverkan: Mindre än 25% av objektets areal är svagt kvävepåverkad.

Befintliga planer och skydd: Objektet är av riksintresse för naturvård och friluftslivet (område NL 39 respektive FL 4). Landskapsbildsskydd är föreslaget i länets naturvårdsplan (område nr 52). Objektet finns med i länets åtgärdsprogram för bevarande av odlingslandskapet (område nr 19). Ett NOLA-avtal berör objektet (avtal nr 1).

Dokumentation: Naturvårdsplan över Skåne, del Kristianstads län. Länsstyrelsen i Kristianstads län 1975.

Omdöme: Ett stort och välhävdat objekt med en hävdgynnad vegetation som till största delen saknar spår av kvävegödselmedel. En hel del slåtterindikerande arter finns inom objketet. Hävdkontinuiteten är ganska lång.

Urvalskriterier: A1, B.

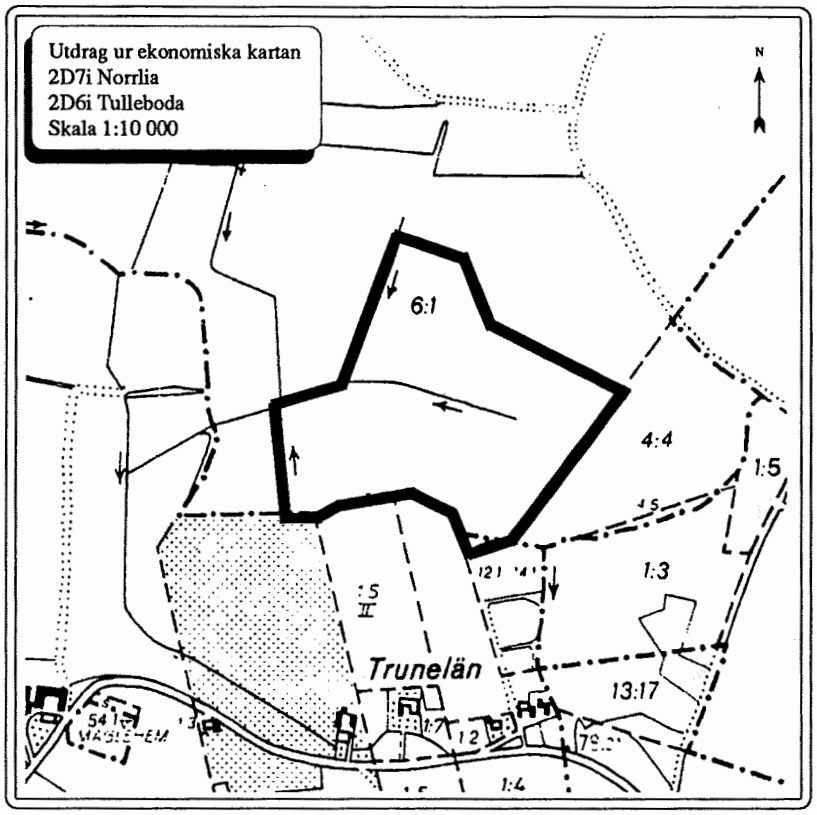

Objekt nummer: 80-0112

Värdeklass: 2

Objektnamn: Äskeröd

Socken: Maglehem

Inventeringsdatum: 1987-06-12

Inventerare: JAN

Naturgeografisk region: 7

Koordinat: 2D6I4E6B

Areal (ha): 9,0

Naturtyp: Öppen hagmark

Vegetationstyper:
Friskäng av örtrik typ,
Fuktäng av kalktyp

Allmän beskrivning: Stort, vackert beläget objekt i det sydöstskånska backlandskapet. Trädskikt saknas. I buskskiktet finns en del grupper av en, hagtorn, rosor och slån.

Vegetation: Örtrik friskäng med inslag av kalkfuktäng. Bland de slåtterindikerande arterna finns slåttergubbe, darrgräs, ängsstarr, loppstarr, slåtterblomma, svinrot och smörbollar. Betesindikerande arter som förekommer inom objektet är kattfot, jordtistel, knölsmörblomma och kärrsälting. I artlistan finns även S:t Pers nycklar, ängsnycklar, majnycklar, brudsporre, jungfru Marie nycklar, ängsviol, småvänderot, ängsvädd, mandelblomma, majviva, jungfrulin, tätört, vildlin, gökärt, åkervädd, rödklint, nålstarr, slankstarr, näbbstarr och hirsstarr.

Hävd: Objektet hävdas ganska väl genom bete med nöt. Ca 25% av objektets areal är dock svagt hävdad.

Markhistoria: Den ekonomiska kartan från 1930 anger åker som huvudsakligen brukades som betesmark samt betesmark.

Ingrepp, påverkan: En svag kvävepåverkan märks inom mindre än 25% av objektets yta.

Befintliga planer och skydd: Objektet är av riksintresse för friluftslivet (område FL 4). Objektet finns med i länets åtgärdsprogram för bevarande av odlingslandskapet (område nr 33).

Dokumentation: Saknas.

Omdöme: Ett stort och ganska välhävdat objekt med en hävdgynnad vegetation. En hel del indikatorarter för slåtter, bete och kvävebrist finns i området. Delar av objektet är svagt kvävepåverkade. Vissa ytor har tidigare brukats som åkermark.

Urvalskriterier: A2, B.

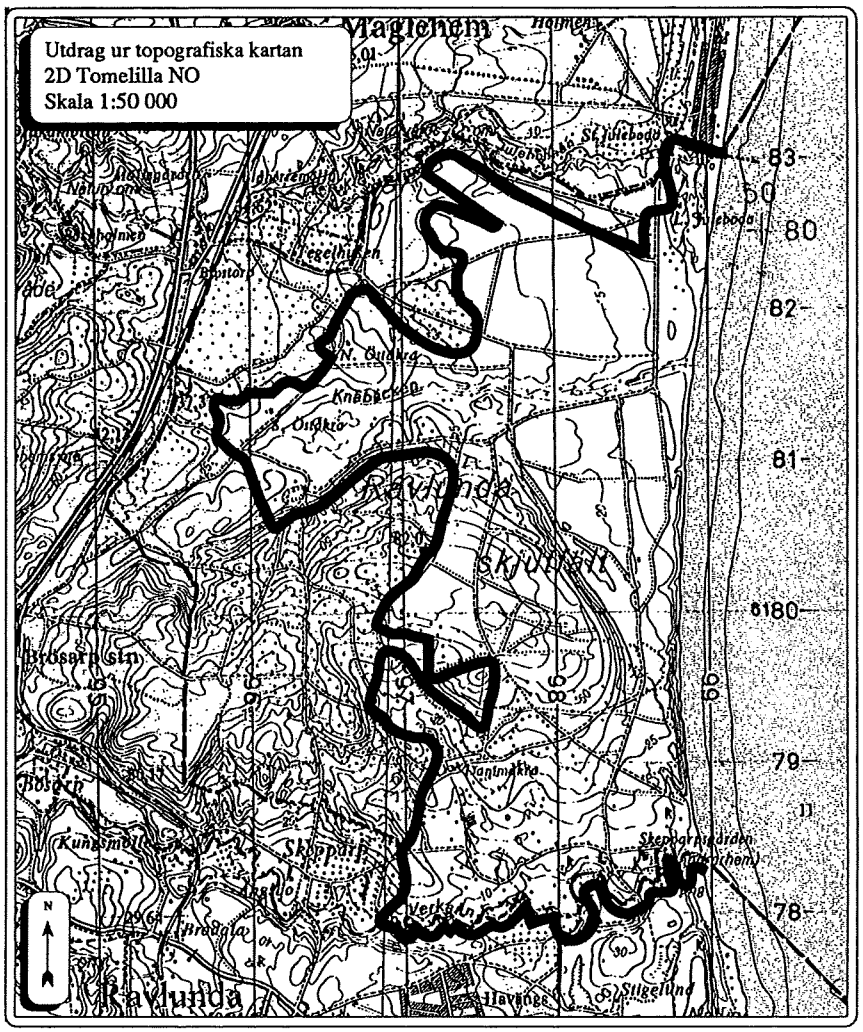

Ojektnummer: 81-0001

Värdeklass: 2

Objektnamn: Ravlundafältet

Socken: Ravlunda

Inv.datum: 89-09-05

Inventerare: KAO

Naturgeografisk region: 7

Koordinat: 2D6J0C2H

Areal (ha): 900,0

Naturtyp:
Annan öppen utmark

Vegetationstyper:
Rished av örtrik ljungtyp
Sandgräshed av borståteltyp
(Sandgräshed av tofsäxingtyp)
(Torräng av fårsvingeltyp)
(Torräng av örtrik ängshavre–typ)

Allmän beskrivning: Ravlunda skjutfält är på grund av storleken mycket översiktligt inventerat. För att kunna göra en avgränsning av de mest värdefulla delarna krävs en mera omfattande och tidskrävande inventering. Objektet omfattar därför tillsvidare all öppen mark inom skjutfältets gränser. En mindre del i söder, (ca 80 ha), är skyddad på grund av de kulturhistoriska värdena och berörs därför inte av militär verksamhet.

Jordlagret utgörs till största delen av issjösediment. Dessa har en betydande mäktighet i de kustnära delarna. Mindre inslag av morän förekommer samt även områden med flygsand. Närmast havet finns en strandklint. Landskapet höjer sig inåt land i avsatser med stora plana platåer. Objektet är nästan helt öppet. Trädridåer och dungar med bland annat ek, bok, björk och al växer främst i anslutning till vattendrag samt på sluttningarna.

Skjutfältet avgränsas i norr av Julebodaån, i söder av Verkeån. Knäbäcken rinner genom områdets norra del.

Naturtypen har hänförts till annan öppen utmark. I själva verket har största delen av objektet varit mer eller mindre extensivt brukad. (Så sent som 1991 hade ett parti odlats upp med råg).

Vegetation: I norr, mot havet, domineras stora områden av trift, och vanliga är rödven och rödsyra. Här växer också bland annat vårbrodd, sandstarr, borsttåtel, gulmåra, hedblomster, fyrkantig johannesört, monke, rödsyra, grönknavel, vitknavel, gul fetknopp, harklöver, taklosta, sandtimotej, gullusern, jordklöver, vårvicker, vårtåtel, backnejlika, bockrot, backtimjan, sandkrassing, sandnarv och sandvita. På vissa partier är knylhavre vanlig. Längre västerut dominerar ljung och rödven med inslag av t ex knägräs, fältmalört, puktörne, spenslig ullört, gullris, spärgel och äkta johannesört. På mindre partier utgöres vegetationen av borsttåtelhed. På ställen där stridsvagnarna har rivit upp sår i markytan dominerar rödsyra. I söder mot havet och i sluttningarna mot Verkeån finns borsttåtelhed och artrika torrängar med växter som ängshavre, getväppling, rödklint, ögontröst, hedblomster, tjärblomster, sandnejlika, bockrot och backtimjan. I kärr och ängar har tidigare (1950- och 1960-talet) noterats arter som näbbstarr, vippstarr, ängsnycklar, majnycklar och majviva. Om dessa arter finns kvar är okänt.

Hävd: Objektet hävdas genom ett extensivt fårbete. Den militära verksamheten leder också till ett visst slitage vilket sannolikt utgör en positiv inverkan på områdets vegetation.

Markhistoria: Ravlunda övergick 1943 i kronans ägo, som skjutfält för Skånska pansarregementet. Fältet omfattade ursprungligen 750 ha men utvidgades 1955 med ytterligare 715 ha. Vid en jämförelse med dels Skånska Rekognosceringskartan (1812-20), dels ekonomiska kartan från 1934, framgår att fördelningen öppen mark - skog idag mest liknar förhållandena i början av 1800-talet. I den norra delen är det troligen öppnare idag än vad det var då. På 1930-talet hade det mesta av den öppna marken norr om Knäbäcken samt smärre delar i söder planterats med tall. Planteringarna har avvecklats efter hand sedan 1943. Området söder om Knäbäck upptogs på 1930-talet huvudsakligen av åkermark, med betesmark mot havet och i sluttningarna. I slutet av 1930-talet bedrevs jordbruket här på följande sätt enligt John Bergman, som då var förvaltare på Christinehof och Högestad. På bättre åkrar närmast gårdarna hade man ett enklare växelbruk med odlingsföljden potatis - råg - vall - vall - råg eller vårsäd. De sämre och längre bort belägna åkrarna var i allmänhet gräsbevuxna, men ibland plöjde man upp en del av dem och sådde råg - potatis - råg eller vårsäd. Därefter fick de valla igen av sig själv och utnyttjades sedan som betesmark under några år innan de åter plöjdes upp. Förhållandena torde ha varit likartade under en lång tid viket kan anas genom Linnés beskrivning av området i hans Skånska resa 1749.

Ingrepp, påverkan: På de delar som har brukats som åker varierar påverkan, från nästan ingen alls på de magraste partierna till en tydlig kvävegödselpåverkan där marken har brukats som åker i sen tid.

Kulturhistoriska spår: Inom objektet finns två dösar från yngre stenåldern, en vid Knäbäcken, samt den kända Havängsdösen vid Verkeåns utlopp. Väster om Haväng vid Skepparp finns ett gravfält från järnåldern med en domarring och ett sjuttiotal resta stenar. Fornlämningarna visar att trakten varit av betydelse sedan urminnes tid. Orsakerna torde från början ha varit givande jakt och fiske, samt den viktiga förekomsten av bärnsten.

Befintliga planer och skydd: Området är av riksintresse för naturvård, friluftsliv och kulturminnesvård (område NL 39 respektive FL 4 och KL 8). Området är även upptaget i länets kulturminnesvårdsplan (område 13).

Dokumentation: Skånes Natur, Årsskrift 1961, behandlar Ravlundafältet i ett flertal artiklar rörande historia, geologi, jordbruk, flora, fauna m m.

Omdöme: Objektet innehåller stora arealer med extensivt hävdade marker vilka är karakteristiska på det underlag som förekommer i den här delen av länet. Trädesbruket har givit upphov till flera av de förekommande vegetationstyperna. Området har en mycket vacker landskapsbild och hyser en hävdberoende flora och fauna.

Urvalskriterier: B.

2E4a Kivik

Utdrag ur topografiska kartan

2D Tomelilla SO

Skala 1:50 000

0 500 1000 1500 m

N

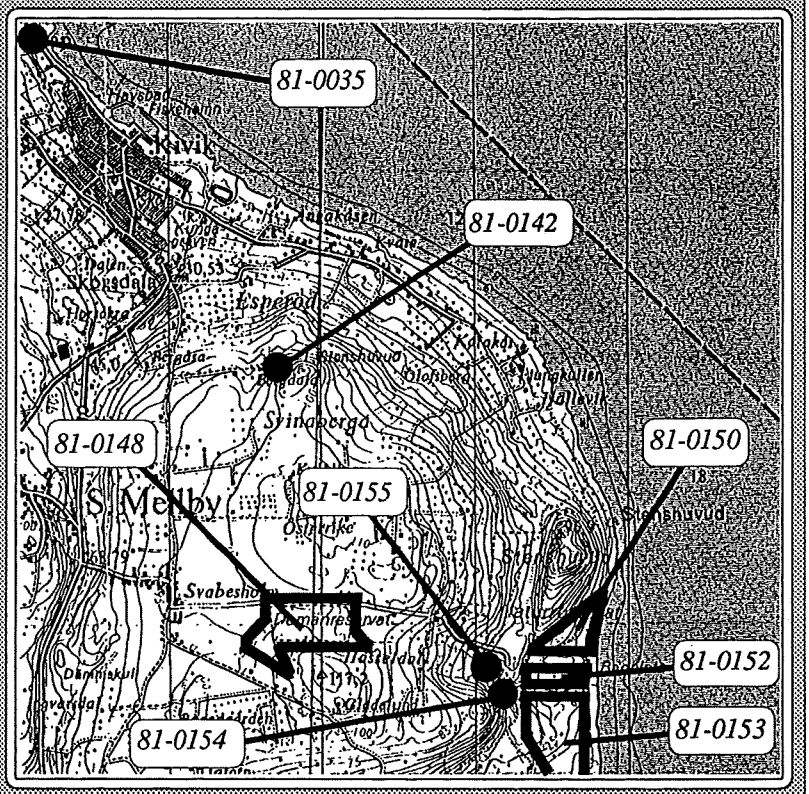

Obj. nr	Obj. namn	Naturtyp	Värde-klass	Areal (ha)	Övrigt
81-0035	Marknadsplatsen	Annan öppen utmark	2	29,0	Se 2D5j
81-0142	Lilla Stenshuvud	Annan hagmark	4	3,7	
81-0148	Svabesholm	Enefälad	2	17,0	
81-0150	Stenshuvud 1	Enefälad	2	5,9	
81-0152	Stenshuvud 2	Annan öppen utmark	1	6,1	
81-0153	Stenshuvud 3	Annan öppen utmark	2	34,9	Se även 2E3a
81-0154	Stenshuvud 4	Annan öppen utmark	3	0,2	
81-0155	Stenshuvud 5	Öppen hagmark	3	1,0	

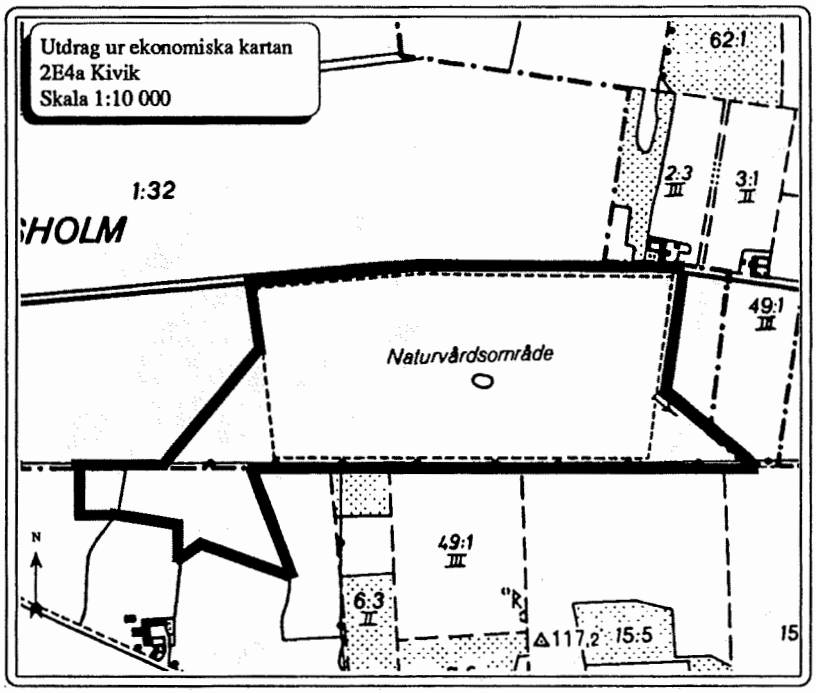

Objekt nummer: 81-0148

Värdeklass: 2

Objektnamn: Svabesholm

Socken: Södra Mellby

Inventeringsdatum: 89-08-15

Inventerare: KAO

Naturgeografisk region: 8

Koordinat: 2E4A1B0I

Areal (ha): 17,0

Naturtyp: Enefälad

Vegetationstyp:
Gräshed av rödventyp
Gräshed av staggtyp
Torräng av fårsvingeltyp
Fuktäng av tuvtåteltyp
Fuktäng av gräs-lågstarrtyp
samt inslag av friskäng

Allmän beskrivning: Den relaitivt flacka fäladen gränsar i söder till ett lövskogsparti, i övrigt till åkermark. Marken sluttar svagt in mot mitten, där det finns en mindre, öppen vattensamling. Jordarten utgörs av sandig-moig morän, på något ställe går urberget i dagen. I det sankare partiet finns inslag av glacial grovlera och torv. I området finns mindre, öppna partier, medan det i övrigt växlar mellan buskfattigt - buskrikt, med en, hagtorn, nypon, slån och fläder. Solitära ekar förekommer. Förekomst av lövgroda och långbensgroda har tidigare noterats på lokalen.

Vegetation: Mycket omväxlande betesmark med en mängd olika vegetationssamhällen, ofta utbildade i mosaik. Bland arterna kan nämnas brudsporre, göknycklar, smultronfingerört, darrgräs, jordtistel, knägräs, slankstarr, blåtåtel, stagg, daggkåpor, brudbröd, vildlin och jungfrulin.

Hävd: Grässvålen är till största delen välhävdad. Dock breder kraftiga buskage ut sig över betydande arealer.

Markhistoria: Ekonomiska kartan 1934 anger huvuddelen av området som betesmark med enstaka lövinslag. Den sydvästra snippen anges som (obetad) lövskog.

Ingrepp, påverkan: Till 75% ej kvävegödselpåverkat. Närmast vägen syns dock en tydlig kvävepåverkan.

Befintliga planer och skydd: Större delen av området är avsatt som domänreservat. Området är av riksintresse för naturvård och friluftsliv, (område NL 41 respektive FL 4). Det är dessutom av riksintresse för turism och friluftsliv enligt NRL 3 kap. 1 och 2 §§ samt kustområde enligt NRL 3 kap. 1 och 4 §§. Området berörs av ett landskapsbildsskydd (område 15 i länets naturvårdsplan) enligt NVL och är föreslaget som naturreservat i naturvårdsplanen från 1975 (område 17).

Dokumentation: Saknas.

Omdöme: Varierad och artrik betesmark med lång hävdkontinuitet och flera skyddsvärda växtarter.

Urvalskriterier: A1, A2, B och C

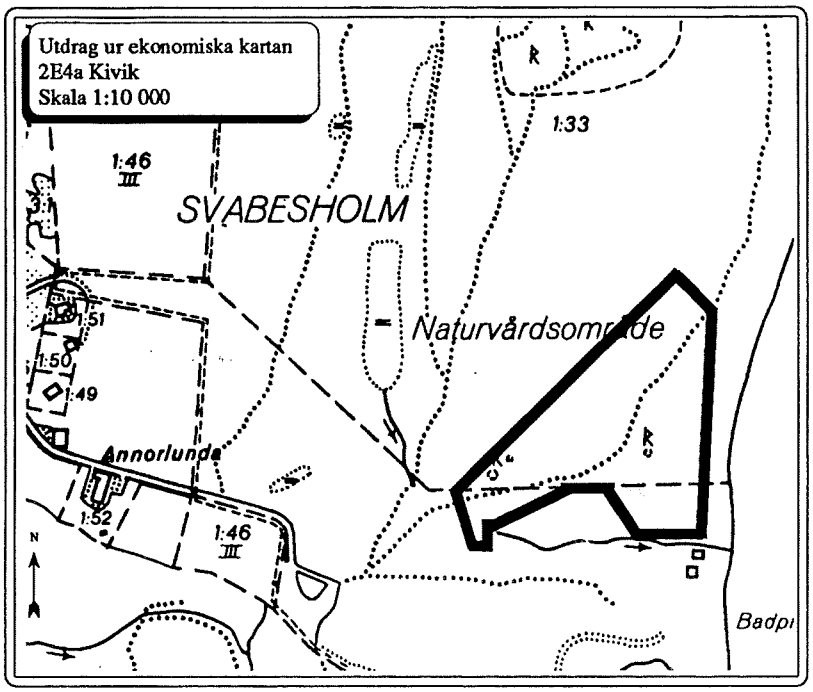

Objekt nummer: 81-0150

Värdeklass: 2

Objektnamn: Stenshuvud 1

Socken: Södra Mellby

Inventeringsdatum: 89-08-15

Inventerare: KAO

Naturgeografisk region: 8

Koordinat: 2E4A0D8G

Areal (ha): 5,9

Naturtyp: Enefälad

Vegetationstyp:
Rished av ljungtyp
Gräshed av rödventyp
Gräshed av borsttåteltyp

Allmän beskrivning: Ohävdad fälad som är belägen omedelbart söder om Stenshuvud. Objektet ligger mycket vackert vid stranden intill Hanöbukten. På heden norr om Krivareboden finns två stensättningar och en hällkista från bronsåldern.

Vegetation: Vegetationen domineras av ljunghed, borsttåtelhed och rödvenhed. Fältskiktet förefaller vara opåverkat av kvävegödselmedel. Bland annat förekommer backsippa, backtimjan, trift och rotfibbla i området. Trädskikt saknas och i buskskiktet förekommer enstaka grupper och solitärer av en, hassel, nypon och lövsly.

Hävd: Saknas. Begynnnande igenväxning. Mycket fjorårsgräs och grov ljung. Objektet har troligen ej betats på flera år.

Markhistoria: Området har under århundraden utnyttjats som betesmark. Ekonomiska kartan 1934 anger området som öppen betesmark.

Ingrepp, påverkan: Saknas.

Befintliga planer och skydd: Objektet ingår i nationalparken Stenshuvud. Området är även av riksintresse för naturvård och friluftsliv, (område NL 41 respektive FL 4). Objektet är även riksområde för turism och friluftsliv enligt NRL 3 kap. 1 och 2 §§ samt kustområde enligt NRL 3 kap. 1 och 4 §§.

Dokumentation: Skötselplan för Stenshuvuds nationalpark 1987. (Allmänna råd 87:1, SNV).

Omdöme: Ohävdad fäladsmark som är under igenväxning. Restaureringsmöjligheterna bedöms dock som goda om hävden återupptas inom den närmaste framtiden. Vegetationen har präglats av en tidigare lång beteskontinuitet.

Urvalskriterier: A2

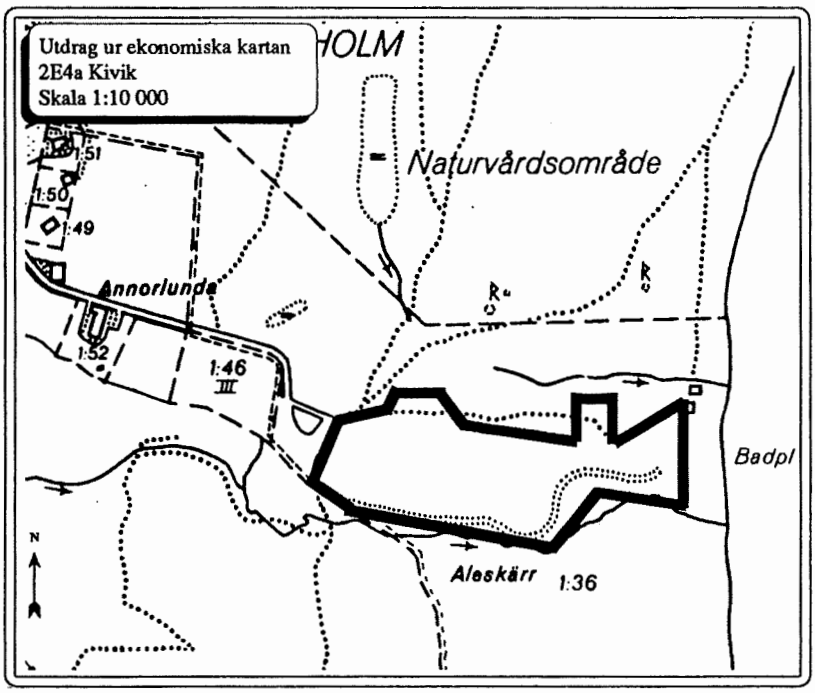

Objekt nummer: 81-0152

Värdeklass: 1

Objektnamn: Stenshuvud 2

Socken: Södra Mellby

Inventeringsdatum: 89-08-15

Inventerare: KAO

Naturgeografisk region: 8

Koordinat: 2E4A0D6E

Areal (ha): 6,1

Naturtyp: Annan öppen utmark

Vegetationstyp:
Torräng av fårsvingeltyp, Gräshed av staggtyp, Sandgräshed av borsttåteltyp, Fuktäng av högörttyp, Fuktäng av kalktyp.

Allmän beskrivning: Mycket vacker betesmark med varierande fuktighetsförhållanden, som ger en omväxlande vegetation. Den västra delen betas ej utan hävden sker genom allmänhetens slitage. Området är mycket välbesökt genom att stigen mellan parkeringsplatsen vid Stenshuvud och badplatsen går genom objektet. Spridda dungar av ek och björk förekommer. I buskskiktet finns ganska glesa hasselbuketter och nyponbuskar. Vissa delar av objektet är under igenväxning.

Vegetation: Vegetationens sammansättning är mycket varierad med inslag av artrika torrängar, kalkfuktängar och fattiga gräs- och sandgräshedar. Inom objektet förekommer flera orkidearter, bland annat krutbrännare, majnycklar, göknycklar, nästrot, tvåblad, sankt Pers nycklar, jungfru Marie nycklar, ängsnycklar och nattviol. I fuktängarna växer även slankstarr, darrgräs och slåtterblomma medan det på torrare partier förekommer arter som backsippa, backtimjan, bockrot, brudbröd, trift och gullusern.

Hävd: Ca en fjärdedel av objektets areal hålles öppen genom allmänhetens slitage. Övriga delar hålles öppna genom bete. Hävden av det centrala fuktområdet är alltför svag och vissa delar håller på att växa igen med buskar och högörter som t ex älggräs.

Markhistoria: Den ekonomiska kartan från 1934 anger området som öppen betesmark. Beteskontinuiteten är sannolikt mycket lång.

Ingrepp, påverkan: Saknas.

Befintliga planer och skydd: Objektet ingår i nationalparken Stenshuvud. Området är även av riksintresse för naturvård och friluftsliv, (område NL 41 respektive FL 4). Objektet är även riksområde för turism och friluftsliv enligt NRL 3 kap. 1 och 2 §§ samt kustområde enligt NRL 3 kap. 1 och 4 §§.

Dokumentation: Skötselplan för Stenshuvuds nationalpark 1987. (Allmänna råd 87:1, SNV).

Omdöme: Mycket värdefulla, varierade och artrika marker med sannolikt lång beteskontinuitet. Ett högre betestryck och viss buskröjning är dock önskvärt.

Urvalskriterier: A2, B, C

Objekt nummer: 81-0276 *(81-0418 och 81-0419)*

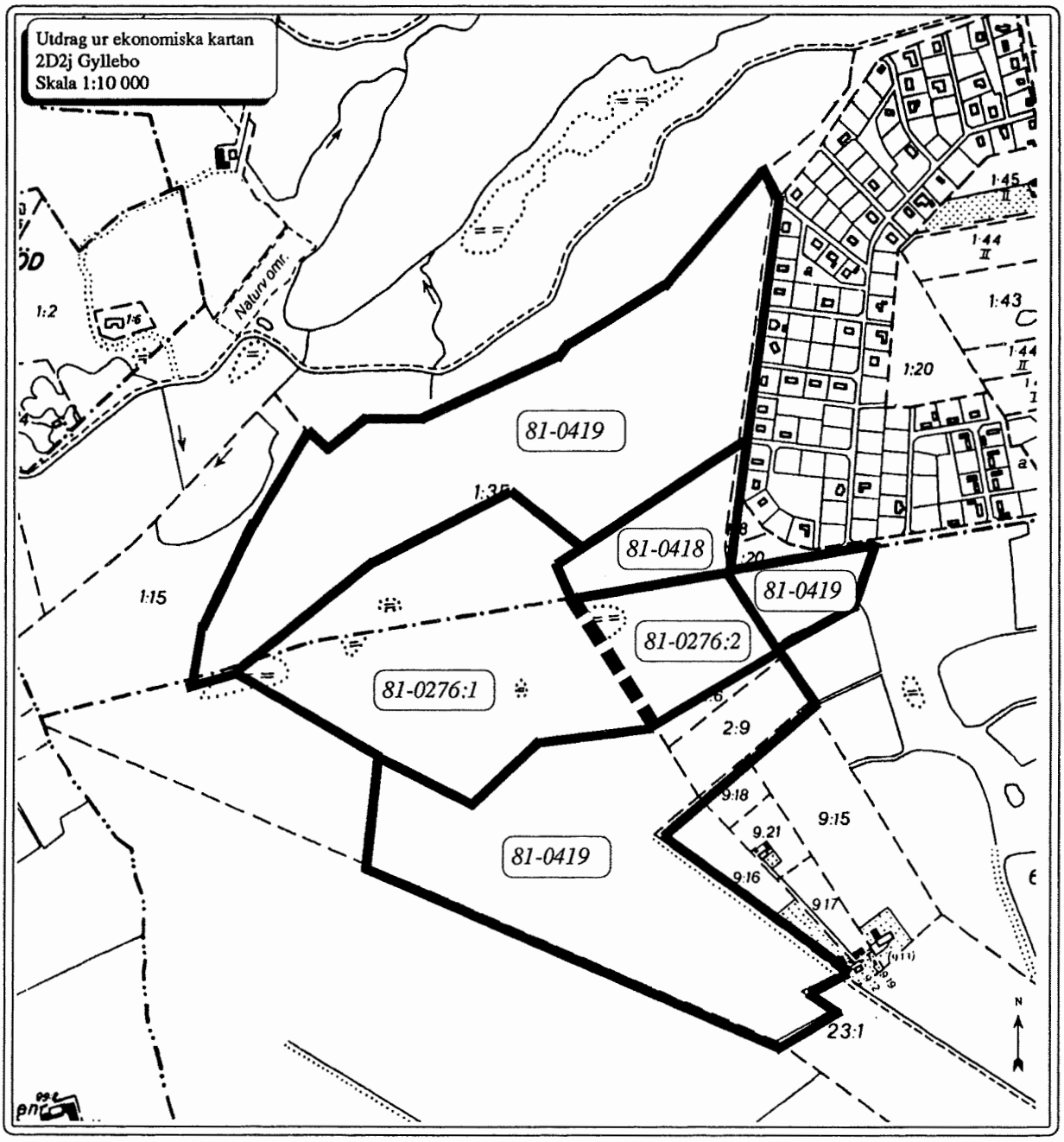

Värdeklass: 1 **Objektnamn:** Gyllebo 1 **Socken:** Östra Vemmerlöv **Inventeringsdatum:** 89-07-04
90-05-12

Inventerare: KAO **Naturgeografisk region:** 7 **Koordinat:** 2D2J3C1J **Areal (ha):** 20,0

Naturtyp: Annan öppen utmark

Vegetationstyp:
Gräshed, fårsvingelvariant av rödventyp
Gräshed av staggtyp
Torräng av fårsvingeltyp
Fuktäng av tuvtåteltyp
Fuktäng av kalktyp
Öppet sumpkärr

Allmän beskrivning: Svagt kuperad betesmark med ett stort fuktängs- och kärrområde i de centrala delarna. Berggrunden utgöres av kambrisk sandsten och jordarterna domineras av sandig - moig morän. Bitvis förekommer även isälvsmaterial, morängrovlera och sand. Området är till största delen helt öppet. Spridda buskar förekommer, främst hagtorn, slån, fläder och nypon. I objektets östligaste delar finns ett mindre parti med en hel del enbuskar.

Objektet ingår i ett större betesmarksområde (objekt 81-419 och 81-418). De omgivande betesmarkerna visar dock spår av kvävepåverkan och stenröjning. Objektets nordöstra och södra delar anges som betad åker på den ekonomiska kartan från 1934. Det förefaller sannolikt att även andra delar har varit uppodlade periodvis. Övriga delar anges som öppen betesmark.

Vegetation: Området är mycket varierat och artrikt. Det upptas till större delen av kalkfuktäng som bitvis övergår i öppet sumpkärr. Här växer bland annat rikligt med majviva, vildlin, gräsull, loppstarr, slåtterblomma samt orkideer som majnycklar och vanlig nattviol. Även darrgräs, slankstarr, ängsstarr, jordtistel, tätört, rosettjungfrulin, svinrot, nålstarr, ängsvädd, smörbollar, kärrfibbla och kärrsälting förekommer. Den fattigare staggheden finns representerad med arter som borsttåg, granspira, kärrspira, stagg och knägräs. Vegetationen är ofta mosaikartad med ljung och kattfot på tuvorna och däremellan majviva, tätört mfl arter. På de torrare partierna, samt i vissa fall på tuvorna, finns backsippa, blåsuga, backtimjan, brudbröd, klasefibbla, mandelblomma, slåttergubbe, knölsmörblomma, solvända och ängsskallra. I delobjekt 2 ingår ett öppet kärr i vilket lövgroda förekommer. Inom delobjektet växer bland annat göknycklar, majnycklar, kattfot rosettjungfrulin, slåtterblomma, jungfru Marie nycklar, sankt Pers nycklar och ängsnycklar.

Hävd: Objektet är mycket välhävdat. I den östligaste delen (delobjekt 2) förekommer dock en hel del en.

Markhistoria: Den ekonomiska kartan från 1934 anger området som öppen betesmark. Beteskontinuiteten har sannolikt varit mycket lång med tanke på det stora antalet betesgynnade arterna som förekommer i området.

Ingrepp, påverkan: I objektets yttre delar kan en svag kvävepåverkan antydas.

Befintliga planer och skydd: Objektet med omgivningar skyddas genom NOLA-avtal.

Dokumentation: Saknas.

Omdöme: Objektet utgör förmodligen länets finaste exempel på annan öppen utmark med stora arealer med välhävdade, ej kvävepåverkade kalkfuktängar och kärr. Artrikedomen är unik och ett stort antal vegetationstyper förkommer inom objektet. Inom objektet förekommer flera hotade och sällsynta växt- och djurarter.

Urvalskriterier: A1, B, C.

Allmän beskrivning: Ett mycket stort, välhävdat och varierat gammalt utmarkslandskap med världsunika geomorfologiska landformer och med en synnerligen artrik flora och fauna. Landskapsbilden är mycket vacker och från objektet kan stora delar av Simrishamn och Hanöbukten överblickas. Berggrunden, som domineras av underkambrisk sandsten, går i dagen på flera ställen. Trädskiktet är mest utvecklat i objektets västligaste delar och domineras av tall, rönn, björk, skogsalm och fågelbär. Buskskiktet är varierat med spridda förekomster av en, hagtorn, slån, björnbär m m. I områdets västligaste del förekommer ett nästan helt marktäckande bestånd av enar. Objektet är rikt på småvatten med förekomst av både lövgroda och klockgroda, den senare är inplanterad. Genom objektet går flera stengärden som är uppbyggda av kambriska sandstenar. Flera fornlämningar finns i området. Dessa utgöres främst av stensättningar och älvkvarnar.

Vegetation: Vegetationen är mycket varierad och mer än 250 växtarter har noterats inom objektet. Stora arealer utgörs av torr, fattig hällmark med gräshedsvegetation. På en del partier förekommer rikare torrängar med bland annat ängshavre, backsippa, backtimjan och solvända. Öppna kärr som är omgärdade av fuktängar är vanliga. I objektets norra del finns ett fuktängsområde som innehåller stora arealer kalkfuktäng. Här finns bland annat näbbstarr, majviva, småvänderot, tätört, gräsull, darrgräs, vildlin och ett stort antal orkidéer. Andra arter som förekommer i objektet är blåtåtel, stagg, stenmåra, majnycklar, rundsileshår, vanlig nattviol, ängsnycklar, jungfru Marie nycklar, sankt Pers nycklar, krutbrännare, slåttergubbe m m.

Hävd: Området betas av nöt och hästar och är till största delen välhävdat. I den västligaste delen är hävden svagare och i vissa delar har betet nyligen upphört. Här sker en tydlig igenväxning med främst enbuskage.

Markhistoria: Större delen av området betades även under 1700-talet enligt äldre lantmäteriakter. Vissa delar har dock varit uppodlade tidvis. Andra delar har varit bevuxna med skog under kortare perioder.

Ingrepp, påverkan: En svag kvävepåverkan kan spåras i delar av objektet, vilket troligen är ett resultat av tidigare uppodling.

Befintliga planer och skydd: Delar av området är av riksintresse ur naturvårdssynpunkt, (område NL 41). En stor del av objektet är föreslagen som naturreservat i länets naturvårdsplan; (område 25). Reservatbildningsprocessen har påbörjats för delar av objektet under 1992.

Dokumentation:

Fältkursrapport NG 206, VT1982: Naturgeografiska studier vid Gladsax Hallar och Bäckhalladalen. Naturgeografiska institutionen, Lunds universitet.

Fältkursrapport NG 206, VT1981: Bäckhalladalen - naturinventering. Naturgeografiska institutionen, Lunds universitet.

Åberg, E. (1983): Några kärrs och dess omgivande biotopers flora och ståndortsförhållanden i Simrishamnstrakten, SÖ Skåne. Tillämpningsarbete 10p i ekologisk botanik, HT1983. Lunds universitet.

Berglund, B. (1976): Skånes sällsynta groddjur. SNV PM 765.

Förslag till skötselplan för Bäckhalladalen. Länsstyrelsen i Kristianstads län.

Omdöme: Objektet utgör ett av länets bästa exempel på annan öppen utmark. Vegetationstyperna är många och föga kvävepåverkade och floran är oerhört rik. Objektet innehåller en stor del av landets lövgrodepopulation. Klockgroda är inplanterad i området.

Urvalskriterier: A1, A2, B, C, D

2E1a Järrestad

Utdrag ur topografiska kartan

2D Tomelilla SO

Skala 1:50 000

0 500 1000 1500 m

N

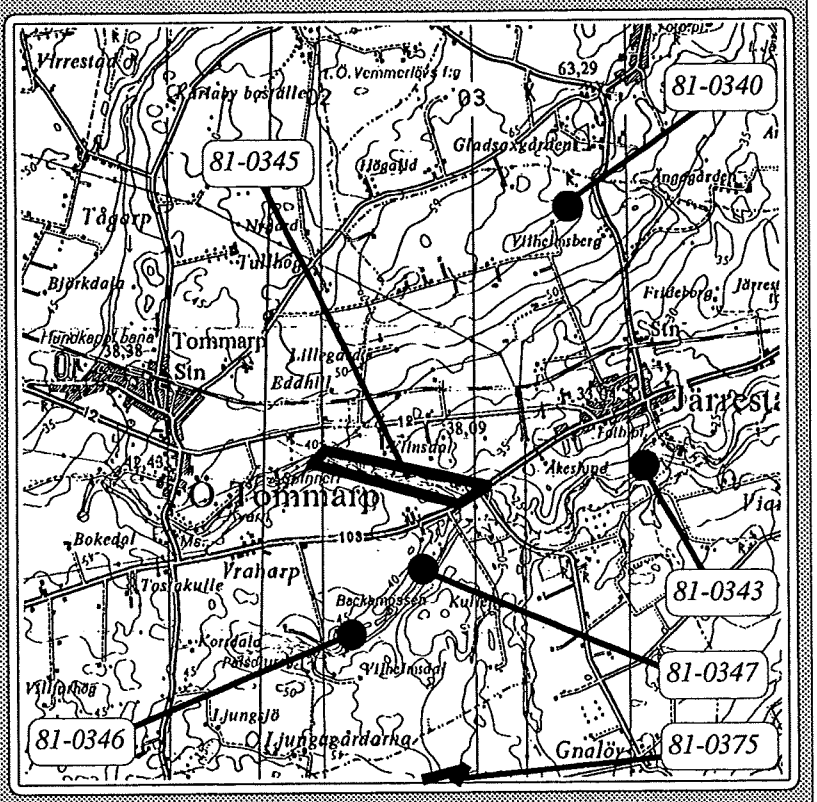

Obj. nr	Obj. namn	Naturtyp	Värde-klass	Areal (ha)	Övrigt
81-0340	Dansaren	Öppen hagmark	2	4,7	
81-0343	Järrestad	Öppen hagmark	4	0,5	
81-0345	Tommarpsån	Öppen hagmark	3	9,8	
81-0346	Långbacken	Öppen hagmark	4	4,6	
81-0347	Peterslund	Öppen hagmark	3	4,6	
81-0375	Glimminge gård	Öppen hagmark	2	56,0	Se 2E0a

Objekt nummer: 81-0356

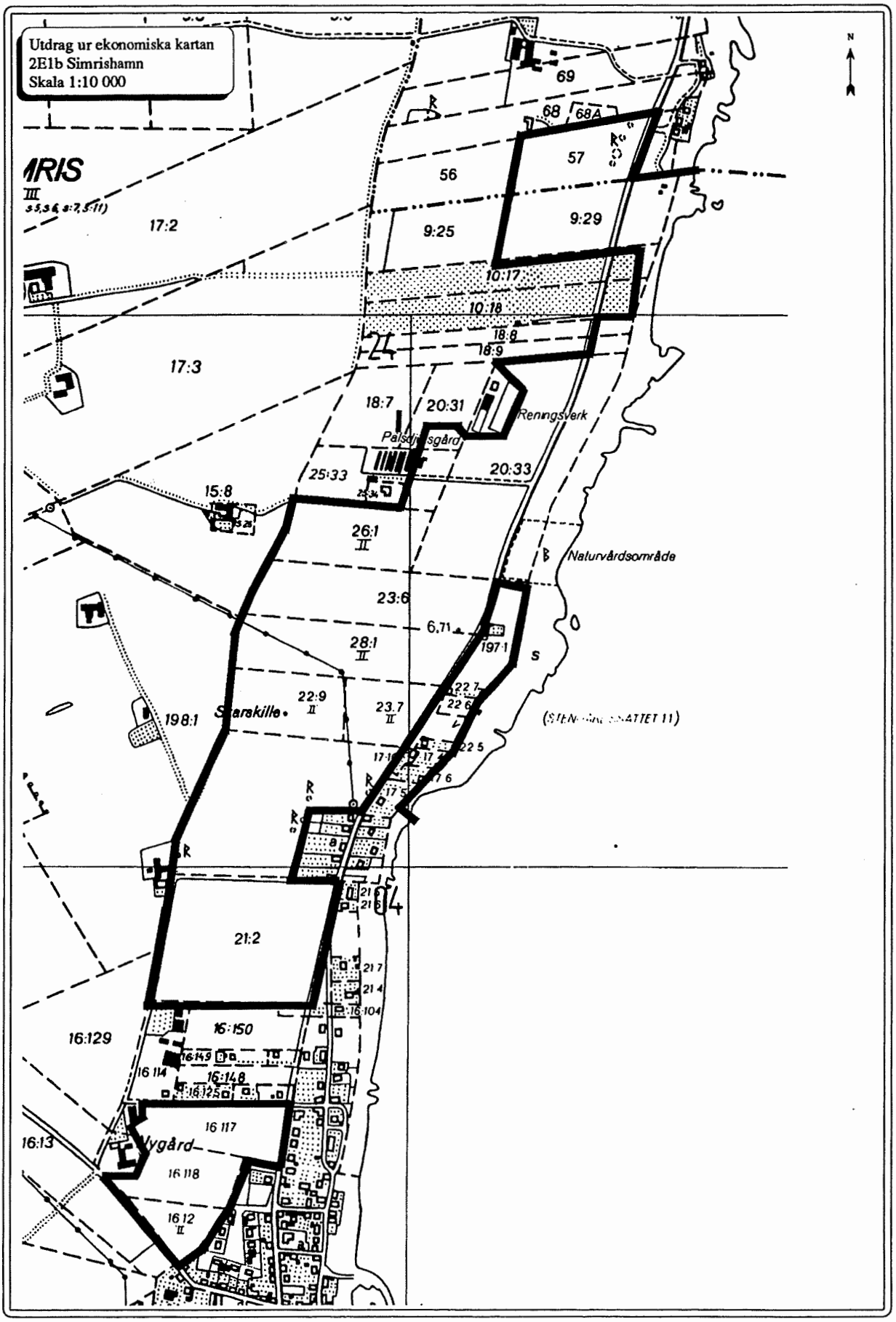

Objekt nummer: 81-0356

Värdeklass: 1

Objektnamn: Simris strandäng

Socken: Simrishamn och Simris

Inventeringsdatum: 89-07-10

Inventerare: KAO

Naturgeografisk region: 7

Koordinat: 2E1B1C4J

Areal (ha): 56,0

Naturtyp: Öppen hagmark

Vegetationstyp: Torräng av hällmarkstyp, Torräng av örtrik ängshavretyp, Fuktäng av tuvtåteltyp, Fuktäng av högörttyp, Fuktäng av kalktyp, Övre landstrandsvegetation av salttåg - rödsvingeltyp, Öppet sumpkärr - källkärr - rikkärr

Allmän beskrivning: Strandområdet mellan Simrisliund och Brantevik är troligen gamla utmarker. En mindre del, ca 1,0 ha), är naturreservat sedan 1959. Det har dock länge funnits planer på att utvidga reservatet och som en grund för det arbetet har en inventering genomförts av Ekologgruppen under 1984, på uppdrag av länsstyrelsen. Nedanstående beskrivning bygger till största delen på Ekologgruppens inventering. Arter som anges i kursiv stil har noterats även 1989.

Berggrunden utgöres av underkambrisk sandsten som på ett fåtal ställen går i dagen längs med stranden. På de blottade hällarna finns mönster i form av nord - sydliga räfflor, vilka anses vara spår av isskjutning mot en havsstrand i ett strängt, kanske arktiskt klimat under äldre kambrium. Berget överlagras av sandstensmorän och glacifluvialgrus. Längs med kuststräckan finns också sandavlagringar av relativt sent ursprung. Det som ger området dess morfologiska prägel är systemet av strandvallar i sluttningen ovanför stranden. Dessa bildades då issjön drog sig tillbaka efter den senaste nedisningen. Området sluttar i avsatser ned mot stranden, uppdelade i steniga remsor och mellanliggande mera jordrika partier.

Trädskikt förekommer främst i form av ridåer och spridda dungar, tätast längst i söder. Ask dominerar, i övrigt växer här sötkörsbär, asp, rönn och skogsalm. Där underlaget är ursvallat växer ridåer dominerade av hagtorn och nyponros. Buskar finns främst på de torra partierna, på ca 25% av områdets areal som täta buskage. Andra vanliga buskar är t ex slån, björnbär, fläder och hassel.

Inom objektet finns fem fasta fornlämningar. Dessa utgöres av en hällkista i stensättning, en källa (Skarskille) samt ytterligare några stensättningar.

Vegetation: Morfologin har medfört att vegetationsstråk i nord - sydlig riktning har utbildats. Torrängsvegetationen är i princip knuten till strandvallarnas höjdpartier medan kalkkärren ligger i svackorna och på sluttningarna mellan dessa. Strandremsan består i norr och i söder av sandstrand, i mellersta delarna av blockiga strandängar varvat med sandstensklippor.

Karakteristiska eller dominerande arter i kalkkärren är bland annat *näbbstarr, hirsstarr, ängsstarr*, gräsull, *blåtåtel, kärrknipprot, ängsnycklar*, luddunört, *majviva*, slåtterblomma och *tätört*. Även *slankstarr, vippstarr, plattstarr, vildlin* och *darrgräs* är allmänt förekommande. Bland de riktigt rara arterna märks *gulyxne*, ett stort bestånd av *källfräne* samt liten källört och tuvstarr. På några ställen, framför allt lägre liggande partier, växer en utpräglad högörtsvegetation som domineras av *rosendunört* och älgört. Väster om landsvägen märks en mer eller mindre tydlig

påverkan av kväve vilket indikeras genom förekomst av bland annat revsmörblomma, tiggarranunkel och ältranunkel. I dessa marker förekommer dock även arter som *ängsnycklar, näbbstarr* och *plattstarr*. Torrängarna växlar mellan den artfattigare hällmarkstypen och örtrik ängshavretyp med bland annat vårtåtel, mandelblomma, ängshavre, brudbröd, *blodnäva, solvända* och göknycklar som framträdande arter. Här finns också *backsippa*, bockrot, rödkämpar, jungfrulin, småfingerört, axveronica, *Sankt Pers nycklar*, stor blåklocka, ängsskära, luden johannesört, lunddraba och färgreseda.

En mindre del av området utgörs av blockiga, mer eller mindre välbetade strandängar. De betade delarna är kortsnaggade och består av en 10 till 30 meter bred remsa ovanför vilken en högörtdominerad vegetation tar vid. Artsammansättningen liknar mest salttåg - rödsvingelsamhället, men är ovanligt artrikt. Dominerande arter på de betade ytorna är blåsklöver, vitklöver, rödsvingel, gulkämpar, havssälting och salttåg. Vidare finns arter som *klöverärt*, kustarun, dvärgarun och östersjömaskros. På obetade områden är dominansförhållandena annorlunda med *rödsvingel*, rörflen, storven, *älgört*, strandkvanne, *smörblomma* och *gåsört* som framträdande arter. Sandstränderna har en typisk vegetation med *vresros*, strandvial, strandkål, strandråg, sandrör, knylhavre och hundäxing.

Hävd: Ungefär halva området är välhävdat, ca 25% svagt hävdat och 25% ohävdat. Ca 25% av objektets areal är under omfattande igenväxning och lika stora delar är under begynnande igenväxning.

Markhistoria: Ekonomiska kartan från 1934 anger öppen betesmark. Några små partier i väster anges som åkermark.

Ingrepp, påverkan: En tydlig kvävepåverkan märks främst i områdets västra delar med förekomst av bland annat nässlor och vägtistel.

Befintliga planer och skydd: En mindre del av objektet är avsatt som naturreservat (1,0 ha). Hela objektet berörs av ett landskapsbildsskydd enligt § 19 NVL och är upptaget i länets naturvårdsplan som objekt nummer 27, 28 och 29. Området är av riksintresse för naturvård (område NL 42). Strandzonen är av riksintresse för friluftslivet (område FL 4). Dessutom är området av riksintresse för turism och friluftsliv enligt NRL 3 kap. 1 och 2 §§ samt kustområde enligt NRL 3 kap. 1 och 4 §§. Objektets nordligaste del ingår i ett område som är upptaget i länets kulturminnesvårdsprogram (område 7).

Dokumentation: Simris strandäng - en naturinventering av betesmarkerna mellan Simrislund och Brantevik. Ekologgruppen 1985. (Utgiven av miljövårdsenheten, länsstyrelsen i Kristianstads län.

Omdöme: Ett tämligen opåverkat strandängsområde med flera olika vegetationstyper och med en flora som innehåller flera hotade och sällsynta arter. Betestrycket behöver dock ökas inom delar av objektet.

Urvalskriterier: A2, B, C.

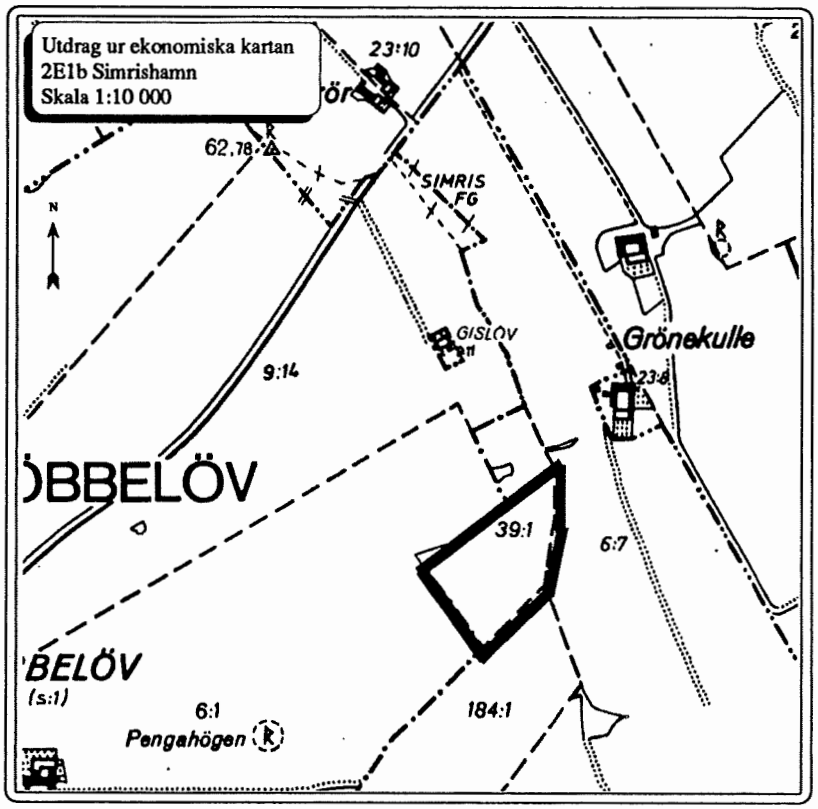

Objekt nummer: 81-0361

Värdeklass: 2

Objektnamn: Östra Nöbbelöv

Socken: Östra Nöbbelöv

Inventeringsdatum: 89-07-06

Inventerare: KAO

Naturgeografisk region: 7

Koordinat: 2E1B0B3B

Areal (ha): 2,0

Naturtyp: Öppen hagmark

Vegetationstyp:
Fuktäng av tuvtåteltyp
Fuktäng av högörttyp
Fuktäng av kalktyp
Öppet sumpkärr

Allmän beskrivning: Liten betesmark omgiven av åkrar i ett flackt landskap. Norra delen av betet (utanför objektet) är före detta åker. Jordarten utgörs av lerig, sandig - moig morän. Träd- och buskskikt saknas sånär som på enstaka björkar. I nordväst kantas området av en liten lövdunge.

Vegetation: Området domineras av kalkfuktäng med övergångar mot tuvtåtelfuktäng och högörtäng. Här växer bland annat majviva, ängsnycklar, majnycklar, hirsstarr, slankstarr, hundstarr, näbbstarr, darrgräs, ängsskära, småvänderot, kärrfräken, kärrsälting och luddunört. Ett område med rikkärr domineras av vippstarr.

Hävd: Området betas av nöt och är välhävdat. Ingen igenväxning förekommer.

Markhistoria: Den ekonomiska kartan från 1934 anger området som öppen betesmark. Den östra delen anges som betat kärr.

Ingrepp, påverkan: Ingen.

Befintliga planer och skydd: Objektet berörs av ett NOLA-avtal.

Dokumentation: Saknas.

Omdöme: En fin betesmark med flera hotade eller sällsynta växtarter.

Urvalskriterier: A1, B

Allmän beskrivning: Området är en stor betesmark vid Glimminge gård som tillsammans med objekt nummer 81-378 (Lunkaberg) utgör en stor ö i den omgivande åkerbygden. I sydöst täcks graniten av ett mycket tunt jordlager, huvudsakligen morän, medan det i norr finns partier med gyttja samt grovmo med tunna torvlager. Landskapet är mjukt kuperat och nästan helt öppet. Enstaka träd och buskar förekommer, främst nypon, hagtorn och fläder.

Vegetation: Större delen av objektet upptas av torrängar av hällmarks- eller fårsvingeltyp med bland annat rikligt med backsippa. Vidare förekommer spåtistel, brudbröd, stenmåra, solvända, gråfibbla, rotfibbla, tjärblomster, ljung, blåbär, vårtåtel, rödsyra, bockrot, knölsmörblomma och backtimjan. I den norra delen finns fina fuktängar och kalkkärr, de senare dominerade av vippstarr. Mindre partier går mot kalkfuktäng med bland annat nålstarr och näbbstarr. Här finns också plattstarr, slankstarr, hundstarr, plattsäv, ängsnycklar, luddunört, darrgräs, knägräs, kärrsälting, gökblomster, höskallra, småvänderot, knapptåg och krypvide. Längst i norr, vid Glimminge Strögård, finns ett stort bestånd med trubbtåg.

Hävd: Mindre delar av objektet är svagt hävdade. I övrigt är objektet välhävdat utan några tecken på igenväxning.

Markhistoria: Den ekonomiska kartan från 1934 anger området som öppen betesmark. I den västra delen anges vissa partier som betat kärr. I den norra delen, vid Glimminge Strögård anges en del mark som åker, huvudsakligen utnyttjad som betesmark. I objektets sydöstra del fanns en del småvatten. Objektet har i den här inventeringen angivits som öppen hagmark, men det är troligt att vissa delar i öster och söder tidigare har varit utmark.

Ingrepp, påverkan: En del av de torrare partierna, ca 25%, i de norra delarna är tydligt kulturpåverkade, dock ej kraftigt gödslade. I övrigt saknar objektet spår av kvävegödselmedel.

Befintliga planer och skydd: Ett landskapsbildsskydd är föreslaget för området i länets naturvårdsplan, objekt nummer 33.

Dokumentation: Saknas.

Omdöme: Ett mycket stort och välhävdat objekt med en karakteristisk, huvudsakligen ej kvävepåverkad flora.

Urvalskriterier: A1

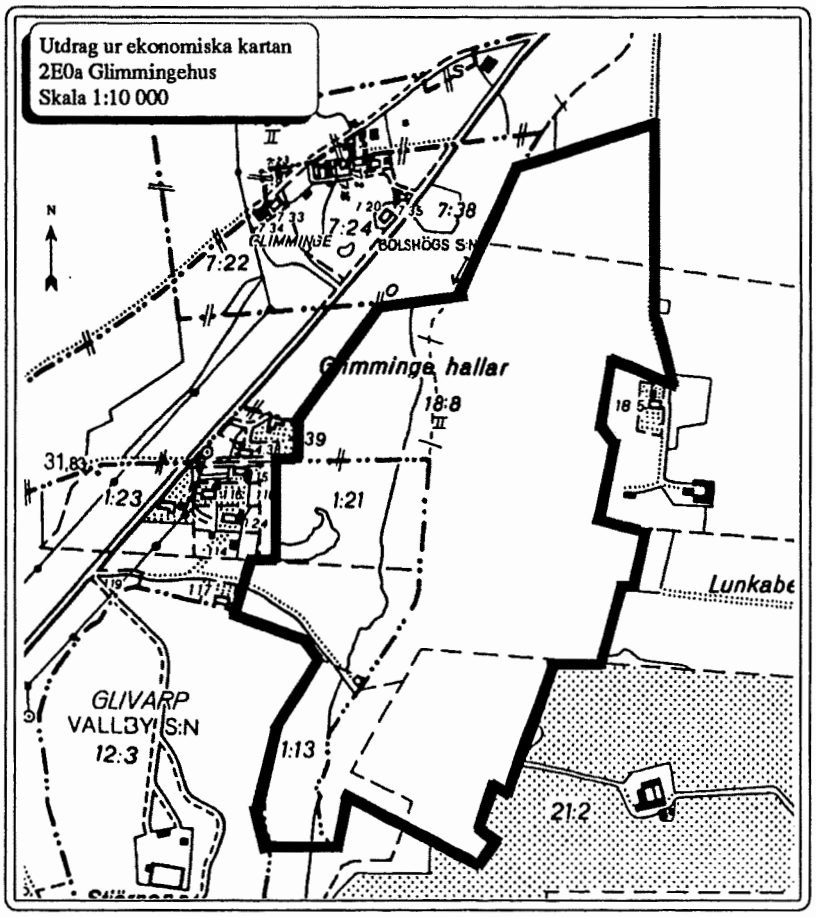

Objekt nummer: 81-0378

Värdeklass: 2

Objektnamn: Lunkaberg

Socken: Östra Nöbbelöv, Bolshög

Inventeringsdatum: 89-07-14

Inventerare: KAO

Naturgeografisk region: 7

Koordinat: 2E0A3D1H

Areal (ha): 32,0

Naturtyp: Öppen hagmark

Vegetationstyp:
Gräshed, fårsvingelvariant av rödvenhed
Torräng av hällmarkstyp
Torräng av fårsvingeltyp
Torräng av örtrik ängshavretyp
Fuktäng av tuvtåteltyp
Fuktäng av högörttyp

Allmän beskrivning: Området vid Lunkabergs stenbrott, också kallat Gislövs stjärna eller Glimminge hallar, utgörs av en isolerad horst som markant avviker mot det omgivande åkerlandskapet. Berggrunden består i norr av urberg och i söder av sandsten. Inom objektet finns en av landets få lokaler där kontakten mellan prekambrium och mellersta kambrium kan studeras. Jordlagret, som huvudsakligen består av morän, är tunt och berget går ofta i dagen. En större stentäkt finns i objektets sydöstra del tillsammans med flera mindre och äldre stentäkter. Området är kuperat och uppdelat i ett antal mindre områden med stengärden emellan. Objektet är till största delen öppet med mindre dungar eller enstaka träd, främst ek, ask, björk och fågelbär. I buskskiktet finns hagtorn och nypon. En mindre bäck rinner genom objektet. I en av de vattenfyllda stentäkterna sågs mer än 150 gråhägrar i början av mars 1992.

Vegetation: Området är mycket varierat och mångformigt. Större delen upptas av torra marker med hällmarkstorräng, fårsvingeltorräng och fårsvingelvarianten av rödvenhed. Vissa partier domineras helt av rödsyra och kruståtel. Delar är av örtrik ängshavretyp med bland annat backsilja, backsippa, solvända, brudbröd, luddlosta, backtimjan, väddklint, fältmalört, småfingerört och rödklint. I anslutning till bäcken övergår marken ofta abrupt till fuktängs - kärrområden med en rik flora. Vegetationen kan karakteriseras som huvudsakligen tuvtåtelfuktäng och fuktäng av högörttyp, med inslag av kalkfuktängs- och gräs - lågstarrvegetation. Nämnas kan t ex darrgräs, kärrjohannesört, ängsnycklar, majnycklar, kärrsälting, majviva, småvänderot, gökblomster, hirsstarr, grönstarr, plattstarr, knägräs, stagg och borsttåg. En del av de mindre stentäkterna hyser också denna typ av fuktängsvegetation. I en översiktlig inventering från 1979 nämns bland annat trubbtåg och slåtterblomma.

Hävd: Objektet är välhävdat och saknar tecken på igenväxning.

Markhistoria: Den ekonomiska kartan från 1934 anger större delen av området som öppen betesmark med kärrpartier. Delar i väster var öppna men ej betade och i norr fanns några små åkrar.

Ingrepp, påverkan: Ungefär halva arealen är helt opåverkad av kvävegödselmedel. I övrigt märks en svag kvävepåverkan. Inom objektet finns en större stentäkt som är inhägnad. Flera mindre stentäkter samt resterna av en gammal stenkross finns kvar i området.

2D1f Baldringe

Utdrag ur topografiska kartan

2D Tomelilla SO

Skala 1:50 000

0 500 1000 1500 m

N

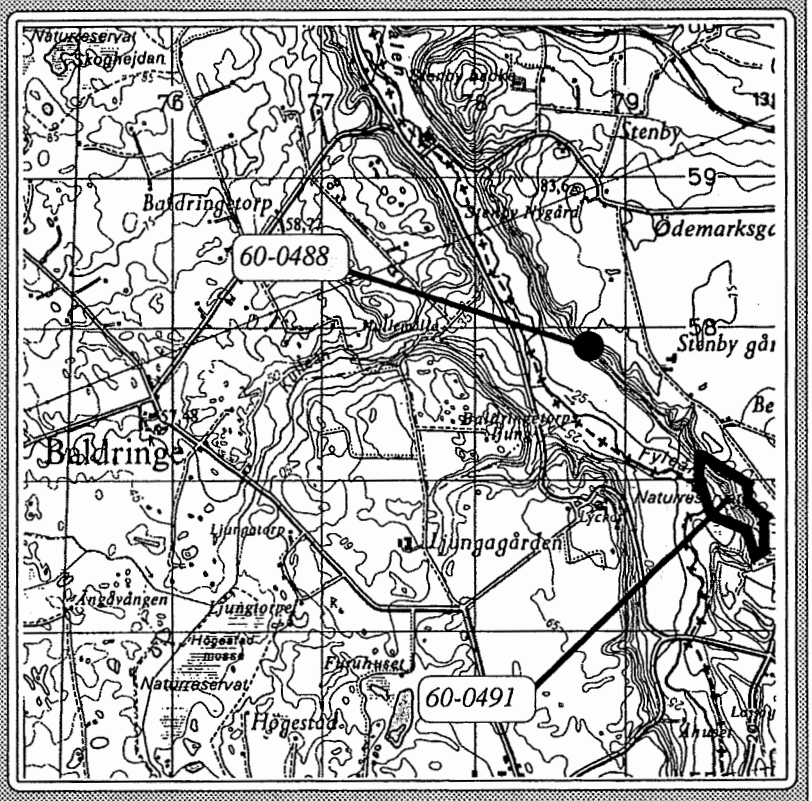

Obj. nr	Obj. namn	Naturtyp	Värde-klass	Areal (ha)	Övrigt
60-0488	VNV Stenby gård	Öppen hagmark	4	5,9	
60-0491	Benestads backar	Öppen hagmark	1	11,2	

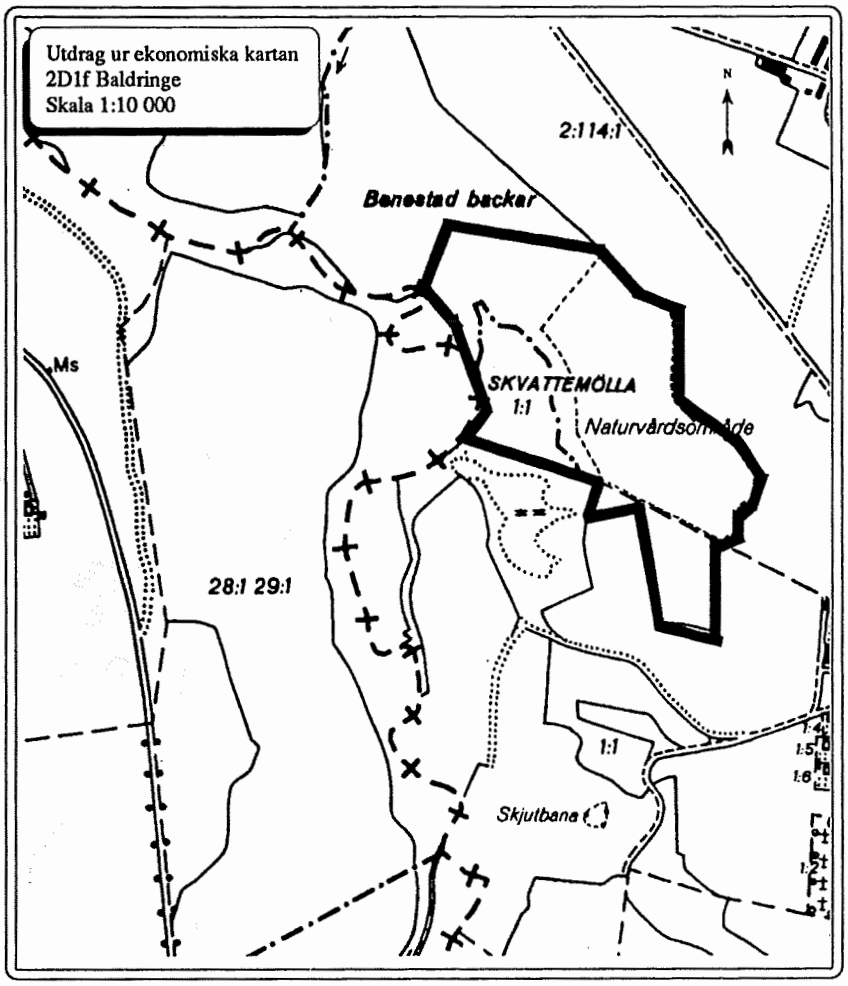

Objekt nummer: 60-0491

Värdeklass: 1

Objektnamn: Benestads backar

Socken: Benestad

Inventeringsdatum: 89-07-19

Inventerare: KAO

Naturgeografisk region: 7

Koordinat: 2D1F1E8G

Areal (ha): 11,2

Naturtyp: Öppen hagmark

Vegetationstyper:
Torräng av fårsvingeltyp
Torräng av örtrik ängshavretyp
Fuktäng av högörttyp
Fuktäng av kalktyp
Öppet sumpkärr
Sumpkärr av högörttyp, blåtåtel - trubbtågvariant
Källkärr av Cratoneurontyp

Allmän beskrivning: Kuperad betesmark i sluttningen nedanför slätten i öster. Fyleån rinner i den västra delen. Områdena närmast Fyleån har en svag lutning medan själva backarna är mycket branta. En mängd källsprång finns i sluttningen. Vattnet är mättat på kalciumvätekarbonat och när det kommer i kontakt med luften fälls kalktuff ut. Sedan istiden har en flera meter tjock skålla utbildats ovanpå moränen. Tuffbildningen har numera nästan avstannat helt. Ek, alm, ask växer huvudsakligen solitärt samt i mindre dungar inom objektet. I busskskiktet finns hassel, hagtorn, nypon och slån.

Kalktuffen har under århundraden använts som byggnadsmaterial och för kalkbränning. Efter 1870 har ingen nämnvärd brytning skett inom objektet. I objektets södra del finns rester kvar efter den gamla ugnen. Vid backarnas fot finns rester kvar av den gamla kvarnen Skvattemölla. Kvarnen har anor från 1620-talet.

Vegetation: Mycket varierad vegetation med kalkkärr, kalkfuktängar, torrängar och närmast ån fuktängar. Inom objektet finns en mängd skyddsvärda arter som t.ex fältnocka, stor ögontröst, trubbtåg, majnycklar, honungsblomster, källgräs och fläckig lungört.

Extremrikkärren finns längst upp i backarna på en plan hylla där grundvattnet från slätten bryter fram. I kärren finns trubbtåg- och axagsamhällen med inslag av arter som t.ex kärrjohannesört, majviva, majnycklar, ängsnycklar, brudsporre och slåtterblomma. Utmärkande för kärren är också brunmossorna Cratoneurun commutatum, Drepanocladus-arter mfl. Även längre ner i sluttningen har små områden med källbevattnade extremrikkärr utbildats. Inom objektet förekommer även stäppartade torrängar med knölsmörblomma, fårsvingel, gulmåra, rödklint, bockrot, puktörne, ängshavre, backsippa, jordtistel, solvända, småfingerört, fältvädd, stenkrassing och fältnocka. Nedanför backarna, vid Fyleån, finns ett fuktängsområde med arter som älgört, brännässla, hampflockel, hundäxing och ogräsmaskrosor. I anslutning till småbäckar förekommer även blåtåg och kärrjohannesört. Vissa partier domineras av pestskråp och jättegröe.

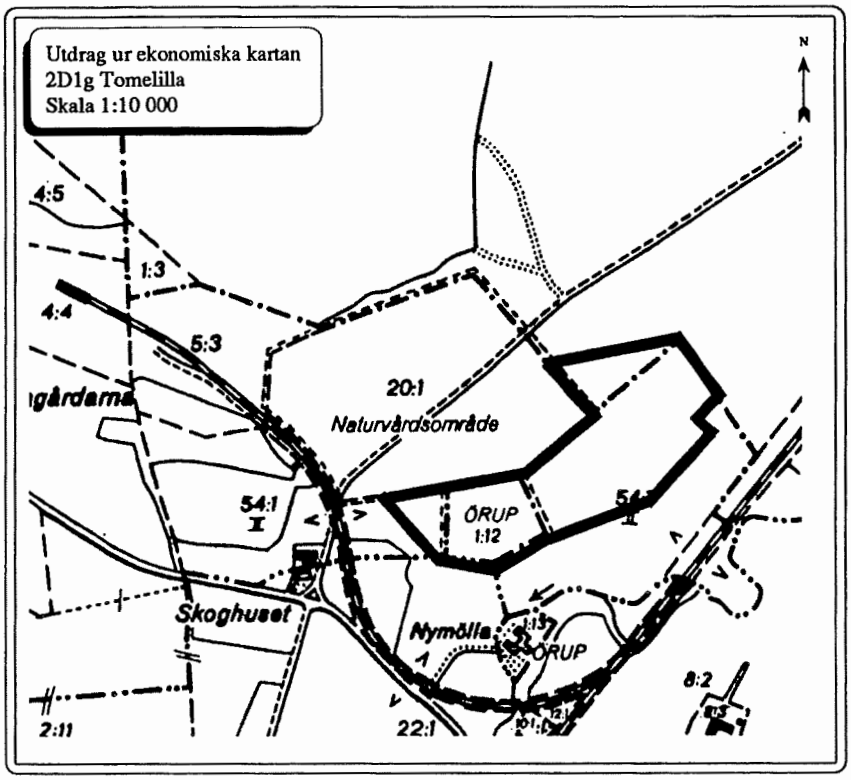

Objekt nummer: 60-0503

Värdeklass: 1

Objektnamn: Örupskärret

Socken: Benestad

Inventeringsdatum: 89-07-18

Inventerare: KAO

Naturgeografisk region: 7

Koordinat: 2D1G0B3C

Areal (ha): 5,6

Naturtyp: Öppen hagmark

Vegetationstyper:
Friskäng
Fuktäng av högörttyp
Fuktäng av kalktyp
Öppet sumpkärr - extremrikkärr

Allmän beskrivning: Öppen, fuktig mark i Örupsåns dalgång med enstaka, solitära ekar och almar. Buskskikt saknas. Området gränsar i norr till resterna av Örups almskog, där träden står som skelett efter almsjukans härjningar. Söderut finns mark som sambetas med kärret, men som i huvudsak består av gamla åkrar. Den steniga marken sluttar svagt mot öster och sydost. Jordarterna utgöres dels av kalktuff, dels av kalkgyttjebemängd torv. Kalktuffbildning sker fortfarande där grundvattnet springer fram. I den västra delen finns flera källor.

Vegetation: Mycket värdefull vegetation med kalkkärr och kalkfuktängar. Karakteristiska arter i kalkkärren är knappag, axag och trubbtåg. Knappag återfinns endast på ytterligare en fastlandslokal i landet. Artrikast är kalkfuktängen med t.ex darrgräs, slankstarr, hartmansstarr, ängsskära, krissla, majviva, slåtterblomma, vildlin, ängsstarr och sommarfibbla. Bland orkideerna finns kärrknipprot, St Pers nycklar, ängsnycklar, majnycklar, brudsporre och jungfru Marie nycklar.

Hävd: Objektet är välhävdat genom bete med nöt.

Markhistoria: Enligt en geometrisk karta från 1727 slogs kärret och ängsmarkerna "trots att det var mycket besvärligt att hösta och knappt gav $^1/_8$ lass hö". Ekonomiska kartan från 1934 anger öppen betesmark.

Ingrepp, påverkan: Saknas.

Befintliga planer och skydd: Örupskärret är avsatt som naturreservat. Objektet ingår i områden som är av riksintresse för naturvård och kulturminnesvård, område NL 44a respektive KL 9. Objektet ingår även i ett område som är upptaget i länets kulturminnesvårdsprogram, område nr 1.

Dokumentation:
Tyler, C. (1975): Örups kalkkärr. Vegetationsbeskrivning och skötselplan. Meddelanden från avd. för ekologisk botanik vid Lunds universitet, årg. 3, nr 9.
Waldheim, S. (1949): Ett kalkkärr vid Örups almskog. Skånes Natur. Årsbok 1949, 81 - 94.

Omdöme: Örupskärret hyser ett flertal hotade vegetationstyper och kärlväxtarter. Objektet har lång hävdkontinuitet.

Urvalskriterier: B, C och A1

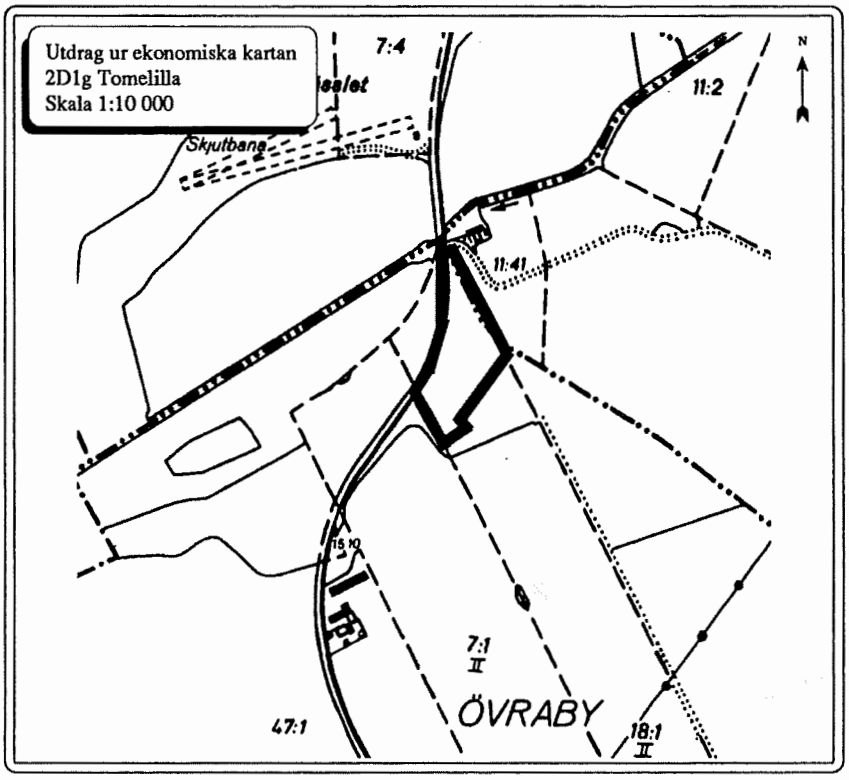

Objekt nummer: 60-0508

Värdeklass: 2

Objektnamn: Övraby

Socken: Övraby

Inventeringsdatum: 89-07-18

Inventerare: KAO

Naturgeografisk region: 7

Koordinat: 2D1G1D5F

Areal (ha): 1,0

Naturtyp: Öppen hagmark

Vegetationstyper:
Torräng av hällmarkstyp
Torräng av örtrik ängshavretyp

Allmän beskrivning: Brant sluttning mot VNV ned mot Örupsåns dalgång. Betesmarken omges av åker. Längst upp i sluttningen står en liten tall- och björkdunge. Objektet är helt öppet med undantag av några enstaka buskage av hagtorn och lövföryngring.

Vegetation: Huvudsakligen torräng av ängshavretyp med riklig förekomst av backsippa, backsilja och backnejlika samt med inslag av t.ex jordtistel, brudbröd, rödklint, blodnäva, prästkrage, tjärblomster, puktörne, fältvädd och stånds.

Hävd: Objektet är välhävdat genom bete med nöt och häst.

Markhistoria: Ekonomiska kartan från 1934 anger öppen betesmark.

Ingrepp, påverkan: Saknas.

Befintliga planer och skydd: Objektet ingår i områden som är av riksintresse för naturvård och kulturminnesvård, område NL 44a respektive KL 9. Objektet ingår även i ett område som är upptaget i länets naturvårdsplan, område nr 23 (föreslaget landskapsbildsskydd).

Dokumentation: Saknas.

Omdöme: En liten betesmark med lång hävdkontinuitet och en betespräglad flora som saknar spår av kvävepåverkan.

Urvalskriterier: B, A1

Vegetation: På de öppna sluttningarna finns en mycket artrik rödvenäng med ett stort inslag av torrängsvegetation. På våren blommar rikligt med gullviva, mandelblom och St Pers nycklar, och då påträffas också den sällsynta raggarven. Andra karakteristiska arter som blommar lite senare är t.ex brudbröd. blodnäva, solvända, gulmåra, darrgräs, kungsmynta, kråkvicker, käringtand, rödkämpar och grässtjärnblomma. I artlistan från objektet finns även ängshavre, göknycklar, småborre, backvicker, rödklint, jordtistel och puktörne. Objektets västligaste del, över och framför allt nedanför slänten, är kvävepåverkad med en trivial vegetation (t,ex hundäxing, engelskt rajgräs, timotej och ängssyra).

Hävd: Betestrycket i själva slänten är något för lågt med viss lövföryngring som följd. Delar av hasselskogen är kraftigt igenväxt. I övrigt är betestrycket bra. Objektet betas med nöt och häst.

Markhistoria: Ekonomiska kartan från 1934 anger öppen betesmark för hela området med undantag för Hässlet i väster. På Skånska Rekognosceringskartan (1812 - 20) är hela objektet öppet och ån har här sitt ursprungliga lopp. Övrigt kartmaterial från 1700- och 1800-talet anger öppen mark. I Lunds stifts landebok från 1569 omtalas ett "hesle", som kan härledas till objektets hasselbevuxna sluttning. Även i senare källor omtalas ett hässle i Ullstorps socken. I en handskrift "Kristianstad län 1762. En ekonomisk - topografisk beskrivning" (Wallin, 1981) står det: "Skog ingen. Men på en däld ut till åen i Ullstorps wång finns en stor dehl av ek och hasle purror. Deras toppar årligen afbites af creaturen" Betestrycket var med säkerhet betydligt högre än idag.

Ingrepp, påverkan: Ovan- och nedanför backarna är vegetationen tydligt kvävepåverkad. Även i branterna finns mindre inslag av t.ex hundäxing och engelskt rajgräs.

Befintliga planer och skydd: Objektet ingår i områden som är av riksintresse för naturvård, område NL 44b. Objektet är föreslaget som naturreservat i länets naturvårdsplan, område nr 22. Objektet berörs av ett NOLA-avtal och finns med i länets åtgärdsprogram för landskapsvård.

Dokumentation:

Ekologgruppen, (1984): Ullstorpsdalen - en naturinventering. Länsstyrelsen i Kristianstads län.
Wallin, C. (1981): Kristianstads län 1762. En ekonomisk - topografisk beskrivning. Bearbetad handskrift av okänd ursprungsförfattare. 153 pp.

Omdöme: Delar av objektet har en rik och varierad torrängsflora med flera skyddsvärda arter. Hävdkontiniteten är lång. Objektet utgör ett viktigt inslag i det av åkermarker präglade landskapet.

Urvalskriterier: B, A2

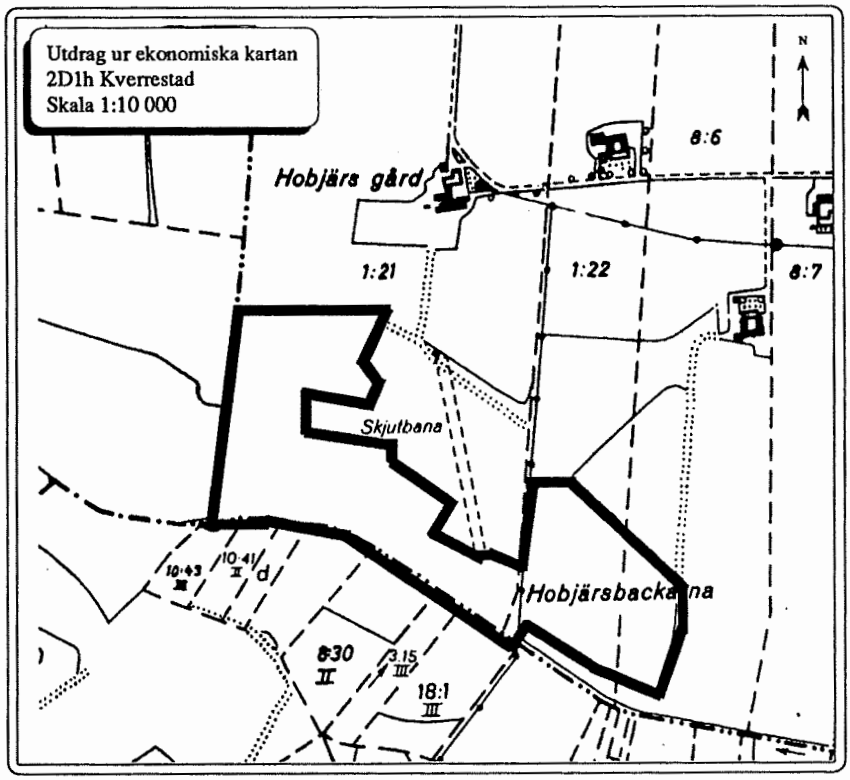

Objekt nummer: 60-0517

Värdeklass: 1

Objektnamn: Hobjärsbackarna

Socken: Övraby

Inventeringsdatum: 89-07-17

Inventerare: KAO

Naturgeografisk region: 7

Koordinat: 2D1H1B1H

Areal (ha): 11,0

Naturtyp: Annan öppen utmark

Vegetationstyper:
Torräng av fårsvingeltyp
Torräng av örtrik ängshavretyp

Allmän beskrivning: Öster om Hässlets sluttningar (objekt nr 60-516) ligger några väl avgränsade kullar som kallas Hobjärsbackarna. Kullarna utgöres av diabas. Objektet är öppet med enstaka, solitära almar. I buskskiktet finns spridda exemplar av hagtorn och nypon. Bitvis är buskagen ganska täta, främst hasselbuskagen.

Vegetation: På backarna finns en mycket fin torrängsflora med riklig förekomst av brudbröd, jordtistel, fältvädd, backsippa och backsilja. Andra arter som är vanliga är ängshavre, darrgräs, gullviva, daggkåpor, rödkämpar, solvända, jungfrulin, gulmåra samt fläckvis även puktörne, blodnäva och åkerkulla. Bland de rara växterna finns bland annat fältnocka, hylsnejlika, krutbrännare, göknycklar, fältkrassing och blåtåg. Inom objektet finns mindre partier med tuvtåtelfuktäng med inslag av bland annat ängsbräsma, humleblomster och smörboll. På krönet av den norra Hobjärsbacken, samt nedanom backarna är vegetationen tydligt kvävepåverkad och trivial.

Hävd: Objektet är välhävdat genom bete med nöt och häst.

Markhistoria: Ekonomiska kartan från 1934 anger öppen betesmark. Ett mindre parti i öster, nedanför den norra Hobjärsbacken, är åklermark.

Ingrepp, påverkan: En viss kvävepåverkan kan spåras i vegetationen i sänkorna och på kullarnas platåer.

Befintliga planer och skydd: Objektet ingår i områden som är av riksintresse för naturvård, område NL 44b. Objektet är föreslaget som naturreservat i länets naturvårdsplan, område nr 22. Objektet berörs av ett NOLA-avtal och finns med i länets åtgärdsprogram för landskapsvård.

Dokumentation: Ekologgruppen, (1984): Ullstorpsdalen - en naturinventering. Länsstyrelsen i Kristianstads län. Wallin, C. (1981): Kristianstads län 1762. En ekonomisk - topografisk beskrivning. Bearbetad handskrift av okänd ursprungsförfattare. 153 pp.

Omdöme: Välhävdade betesmarker med lång hävdkontinuitet och med en i huvudsak ej kvävepåverkad vegetation med flera skyddsvärda vegetationstyper och kärlväxtarter.

Urvalskriterier: A1, B och C.

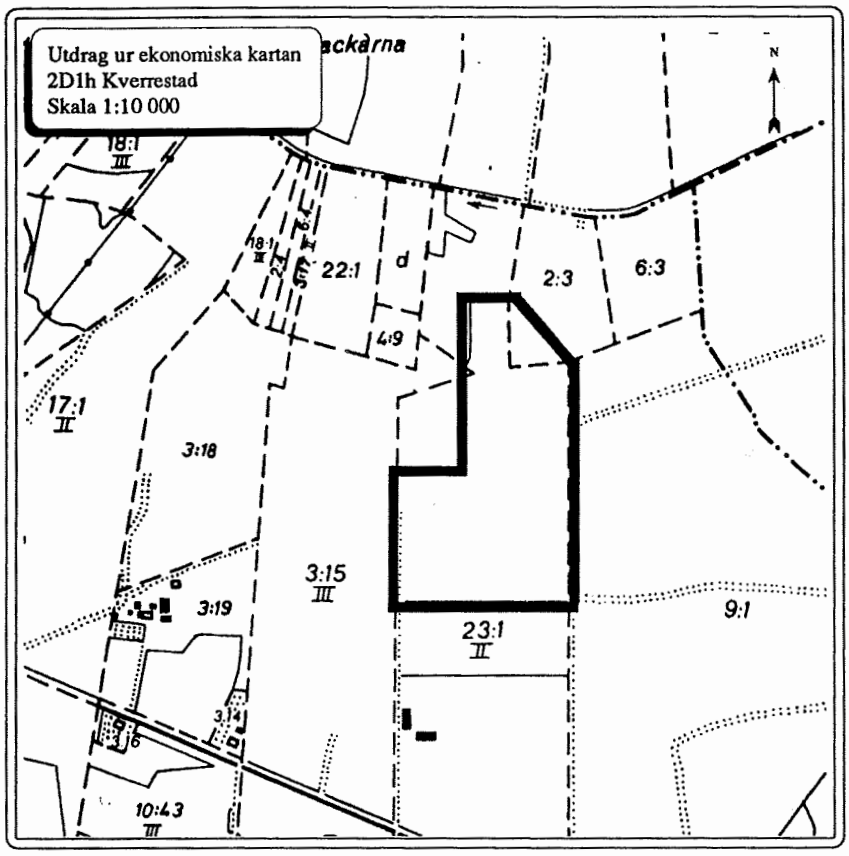

Objekt nummer: 60-0520

Värdeklass: 1

Objektnamn: Ullstorpskärret

Socken: Ullstorp

Inventeringsdatum: 89-07-17

Inventerare: KAO

Naturgeografisk region: 7

Koordinat: 2D1H0C5B

Areal (ha): 6,6

Naturtyp: Öppen hagmark

Vegetationstyper:
Torräng av fårsvingeltyp
Torräng av örtrik ängshavretyp
Fuktäng av tuvtåteltyp
Fuktäng av högörttyp
Fuktäng av kalktyp
Öppet sumpkärr - extremrikkärr

Allmän beskrivning: Svagt sluttande betesmark i Örupsåns dalgång. I objektets norra del finns några mindre diabaskullar. Objektet är öppet med enstaka solitära björkar och viss lövföryngring. I den nordöstra delen finns några hagtornsbuskage.

Vegetation: I objektets sydöstra del finns ett parti på ca 4 ha med rikkärr och kalkfuktängar. Här växer majviva, tätört, slåtterblomma, vildlin, näbbstarr, slankstarr och kärrjohannesört. Vidare förekommer ängsnycklar, majnycklar, jungfru Marie nycklar och stor ögontröst. Den stora ögontrösten förekommer endast på sju lokaler i landet och har här sin största utbredning med över 7 000 exemplar 1991. Kärret är även en av landets huvudlokaler för den mycket sällsynta sumpröksvampen (Bovista paludosa). På diabaskullarna finns torrängsvegetation med arter som t.ex gulmåra, brudbröd, backsippa, getväppling, ängshavre, käringtand, puktörne, ängsskallra, solvända, stor blåklocka, liten blåklocka, bockrot och backsilja. På kullarna förekommer även vallkrassing och gullhavre som båda är mycket sällsynta i Skåne.

Hävd: Objektet är i stort sett välhävdat genom bete med nöt. Kärrpartiet är dock svagt hävdat och älgört har en stor utbredning i omgivningarna.

Markhistoria: Ekonomiska kartan från 1934 anger öppen betesmark.

Ingrepp, påverkan: En viss kvävepåverkan kan spåras på de torrare partierna, dock ej på diabaskullarna.

Befintliga planer och skydd: Objektet ingår i områden som är av riksintresse för naturvård, område NL 44b. Objektet är upptaget i länets naturvårdsplan, område nr 23 (föreslaget landskapsbilddskydd). Objektet berörs av ett NOLA-avtal och finns med i länets åtgärdsprogram för landskapsvård.

Dokumentation: Ekologgruppen, (1984): Ullstorpsdalen - en naturinventering. Länsstyrelsen i Kristianstads län.

Omdöme: Välhävdade betesmarker med lång hävdkontinuitet och med en i huvudsak ej kvävepåverkad vegetation med flera skyddsvärda vegetationstyper. Objeket är en av landets få kvarvarande lokaler för stor ögontröst.

Urvalskriterier: A1, B och C.

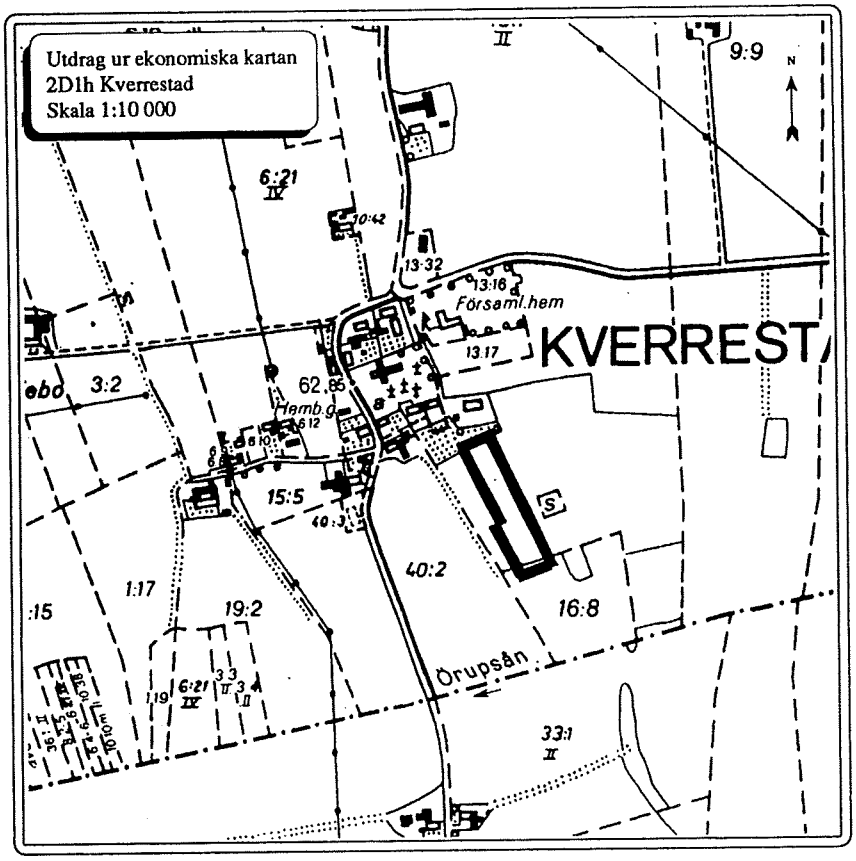

Objekt nummer: 60-0523

Värdeklass: 2

Objektnamn: Kverrestad

Socken: Kverrestad

Inventeringsdatum: 89-07-17

Inventerare: KAO

Naturgeografisk region: 7

Koordinat: 2D1H1D5I

Areal (ha): 1,0

Naturtyp: Öppen hagmark

Vegetationstyper:
Torräng av hällmarkstyp
Torräng av örtrik ängshavretyp

Allmän beskrivning: Smal åsrygg i ett mjukt böljande åkerlandskap. Åsryggen ingår i en större betesmark som huvudsakligen domineras av gamla åkrar. Träd- och buskskikt saknas.

Vegetation: Mycket fin torräng med riklig förekomst av backsippa, backnejlika, backsilja, bockrot och jordtistel. Här växer även rödklint, väddklint, prästkrage, puktörne, getväppling och backtimjan.

Hävd: Objektet är välhävdat.

Markhistoria: Ekonomiska kartan från 1934 anger öppen betesmark.

Ingrepp, påverkan: Saknas.

Befintliga planer och skydd: Saknas.

Dokumentation: Saknas.

Omdöme: Vacker åsrygg med värdefulla vegetationstyper som ej är kvävepåverkade. Objektet har troligen lång hävdkontinuitet.

Urvalskriterier: B och A1.