

NATURRESERVAT I HALLANDS LÄN




Osbeck's bokskogar



Mångfaldsbingo


I Osbeck's bokskogar finns det en mångfald av arter. Här är tio av dem som du kan försöka hitta och kryssa av. Tänk på att bilderna inte är skalenliga.



Gårdsmyg



Spolsnäckare



Tordyvel



Gullpudra



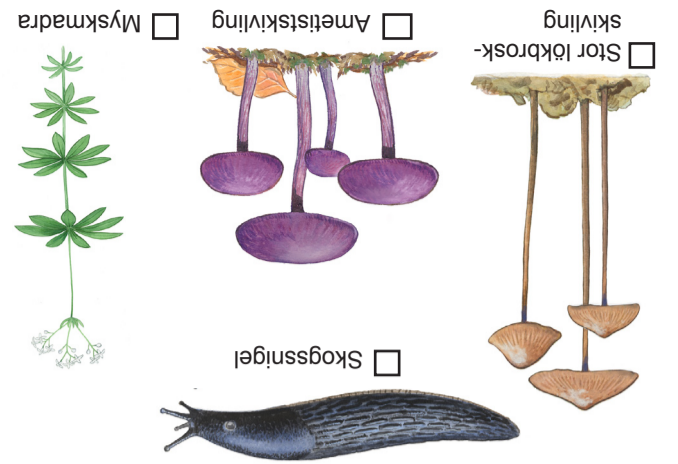
Ekorre



Grönsångare



art bilderna inte är skalenliga.



Skogssnigel



Tordyvel



Gullpudra



Ekorre



Grönsångare



art bilderna inte är skalenliga.

Tips till mångfaldsbingon

Grönsångare: Du upptäcker lättast den lilla fågeln inne i bokskogen på dess långa drill som låter som ett stort myn som snurrar på en marmorskiva.

Ekorre: Ekorren byter färg på sin päls om vintern – från vackert rödbrun till en diskretare gråbrun nyans.

Gårdsmyg: Denna vår näst minsta fågel hoppar ofta nära marken och håller då sin stjärt rakt upp i luften.

Gullpudra: Denna lilla näpna blomma växer längs bäckar och blommar om våren.

Spolsnäckare: Spolsnäckarna är oftast mindre än en centimeter långa och kryper på bokstammarna.

Tordyvel: Denna blåglänsande skalbagge kommer oftast krypande på stigar – inte minst om sensommaren.

Skogssnigel: Den svarta skogssnigeln kan bli upp till en decimeter lång och trivs när det regnar.

Stor lökbrosk-skipling: Precis som namnet antyder så luktar denna decimeterhöga svamp lök.

Ametistskivling: Under tidig höst sticker denna svamp med sin omiskänliga färg upp bland boklöven.

Upptäck naturreservatet till fots

Myskmadra: Sommartid bildar myskmadrarna en grön matra med sina blad som sitter som en rosett runt stjälken.

Ametistskivling: Under tidig höst sticker denna svamp med sin omiskänliga färg upp bland boklöven.

Stor lökbrosk-skipling: Precis som namnet antyder så luktar denna decimeterhöga svamp lök.

Skogssnigel: Den svarta skogssnigeln kan bli upp till en decimeter lång och trivs när det regnar.

Spolsnäckare: Spolsnäckarna är oftast mindre än en centimeter långa och kryper på bokstammarna.

Tordyvel: Denna blåglänsande skalbagge kommer oftast krypande på stigar – inte minst om sensommaren.

Gullpudra: Denna lilla näpna blomma växer längs bäckar och blommar om våren.

Gårdsmyg: Denna vår näst minsta fågel hoppar ofta nära marken och håller då sin stjärt rakt upp i luften.

Spolsnäckare: Spolsnäckarna är oftast mindre än en centimeter långa och kryper på bokstammarna.

Tordyvel: Denna blåglänsande skalbagge kommer oftast krypande på stigar – inte minst om sensommaren.

Skogssnigel: Den svarta skogssnigeln kan bli upp till en decimeter lång och trivs när det regnar.

Stor lökbrosk-skipling: Precis som namnet antyder så luktar denna decimeterhöga svamp lök.

Ametistskivling: Under tidig höst sticker denna svamp med sin omiskänliga färg upp bland boklöven.

Myskmadra: Sommartid bildar myskmadrarna en grön matra med sina blad som sitter som en rosett runt stjälken.

Ametistskivling: Under tidig höst sticker denna svamp med sin omiskänliga färg upp bland boklöven.

Stor lökbrosk-skipling: Precis som namnet antyder så luktar denna decimeterhöga svamp lök.

Skogssnigel: Den svarta skogssnigeln kan bli upp till en decimeter lång och trivs när det regnar.

Spolsnäckare: Spolsnäckarna är oftast mindre än en centimeter långa och kryper på bokstammarna.

Tordyvel: Denna blåglänsande skalbagge kommer oftast krypande på stigar – inte minst om sensommaren.

Gullpudra: Denna lilla näpna blomma växer längs bäckar och blommar om våren.

Gårdsmyg: Denna vår näst minsta fågel hoppar ofta nära marken och håller då sin stjärt rakt upp i luften.

Spolsnäckare: Spolsnäckarna är oftast mindre än en centimeter långa och kryper på bokstammarna.

Tordyvel: Denna blåglänsande skalbagge kommer oftast krypande på stigar – inte minst om sensommaren.

Skogssnigel: Den svarta skogssnigeln kan bli upp till en decimeter lång och trivs när det regnar.

Stor lökbrosk-skipling: Precis som namnet antyder så luktar denna decimeterhöga svamp lök.

Ametistskivling: Under tidig höst sticker denna svamp med sin omiskänliga färg upp bland boklöven.

Myskmadra: Sommartid bildar myskmadrarna en grön matra med sina blad som sitter som en rosett runt stjälken.

Vita slingan 1 km, 0,5 timmar

Vår kortaste runda ligger mitt i reservatet. Den ger dig en bra inblick i den natur och kultur som är typisk för Osbeck's bokskogar. Slingan är lättgången – har du

Blå slingan 4 km, 2 timmar

Blå slingan går i reservatets västra delar. Naturen växlar mellan bokskogar och hagmarker, men du passerar även gran- och sumpskogar. Terrängen är relativt lättgången och vid flera tillfällen bjuds du på vida utsikter.

Osbecksrundan 2,5 km, 1,5 timmar

Osbecksrundan 2,5 km, 1,5 timmar. Denna tematiska stig går i Linnelätternas Pehr Osbeck's forspår.

Gula slingan 2,5 km, 1 timme

Gula slingan 2,5 km, 1 timme. Denna stig kan ses som en förlängning av Röda slingan, men du kan även nå den via parkeringen vid Brante källa. Med hjälp av slingan kan du utforska den östra delen av reservatet. Där stigen vänder i öster finns ett spännande halvågssystem. Den nedre sträckan följer en gammal färdväg.

Röda slingan 2 km, 1 timme

Röda slingan 2 km, 1 timme. Denna stig är mest omväxlande slinga – både i terräng och innehåll. Går du hela slingan får du bra träning i benen eftersom det finns några rejala bakar längs vägen. Det är bara en fördel om du stannar upp, vilat dig en stund och njuter av ljudet från susande löv och fåglarnas drillar.

Osbecksrundan 2,5 km, 1,5 timmar

Osbecksrundan 2,5 km, 1,5 timmar. Denna tematiska stig går i Linnelätternas Pehr Osbeck's forspår.

Osbecksrundan 2,5 km, 1,5 timmar

Osbecksrundan 2,5 km, 1,5 timmar. Denna tematiska stig går i Linnelätternas Pehr Osbeck's forspår.

Osbecksrundan 2,5 km, 1,5 timmar

Osbecksrundan 2,5 km, 1,5 timmar. Denna tematiska stig går i Linnelätternas Pehr Osbeck's forspår.

Osbecksrundan 2,5 km, 1,5 timmar

Osbecksrundan 2,5 km, 1,5 timmar. Denna tematiska stig går i Linnelätternas Pehr Osbeck's forspår.

Osbecksrundan 2,5 km, 1,5 timmar

Osbecksrundan 2,5 km, 1,5 timmar. Denna tematiska stig går i Linnelätternas Pehr Osbeck's forspår.

Osbecksrundan 2,5 km, 1,5 timmar

Osbecksrundan 2,5 km, 1,5 timmar. Denna tematiska stig går i Linnelätternas Pehr Osbeck's forspår.

Osbecksrundan 2,5 km, 1,5 timmar

Osbecksrundan 2,5 km, 1,5 timmar. Denna tematiska stig går i Linnelätternas Pehr Osbeck's forspår.

Osbecksrundan 2,5 km, 1,5 timmar

Osbecksrundan 2,5 km, 1,5 timmar. Denna tematiska stig går i Linnelätternas Pehr Osbeck's forspår.

Ett rikt naturreservat

Inom reservatet har det vuxit ädellövskog i över 10 000 år. Sedan några hundra år är det bokskogen som dominerar. Tack vare skogens långa historia på platsen hör Hallandsås nordsluttning till ett av landets nyckelbiotopstämplat områden. Inom området har man hittat 61 rödlistade arter och många andra sällsynta organismer. Floran av kalkkrävande marksvampar är unik för länet med rariteter som skivsopp och bläcksvamp. Bland fåglarna finns ovanliga arter som skogsduva, mindre hackspett och mindre flugsnappare.



Mindre flugsnappare


Rikt på vatten och kalk

Markerna är vattenrika med porlande skogsbäckar, källsprång och sumpskogar. Tack vare moränens höga kalkhalt har de blöta markerna motstånd för surning. Det gynnar sällsynta mossor som rutlungmossa och dunmossa.

Markens höga kalkhalt har också bidragit till att det finns fler arter av landsnäckor här än någon annanstans i Halland. På lövträdens stammar kan man till exempel se spolsnäckor som sitter och betar på alger och lavar.


Spår av år

Inne i reservatet finns det gott om spår från mänsklig verksamhet ända sedan bronsåldern. Här förekommer mängder av odlingsrösen där forntida bönder lagt stenar man velat bli av med från åkrar. På sluttningarna ser man hålvägar som bildats när många tunga fötter, hovar och klövar urholkat stigar på sin väg upp för åsen.



Här finns även gravar från brons- och järnåldern och Hallands vanligaste typ av hällristningar; skålgropsstenar.

Denna tematiska stig går i Linnelätternas Pehr Osbeck's forspår. På speciala VIP-skyltar berättar vi för dem med hur det ser ut idag. Kunden börjar vid Lugnarhögen – ett för Europa unikt forminne. Längs Dalabäcken finns resterna av flera skvaltkvarnar. Ta en paus med ett glas friskt vatten från Brante källa. Rundan fortsätter i bokskog och tar dig ned längs kurviga halvågar. Lyssna även på Osbeck! Ladda hem mp3-filer via länssvetsens hemsida och lyssna på Linnelätternas ens beskrivelser om folklivet.



Skvaltkvarn



1. Lasshusstenen - block med symboler

Viker du av från Blå slingan och följer blåvit markering kommer du till Lasshusstenen, ett stort klivet flyttblock full med hållristningar. Det är mest skålgropar men här finns även en skeppsavbildning som är unik för Halland.

Röd Glada

2. Utsikten

Härifrån har du en vid utsikt över Laholmslätten. Du kan njuta av vidderna, räkna vindkraftverk och kanske se den eleganta gladan glida förbi. Här finns en eldplats och bänkbord för den som vill ta en längre paus.

5. Plats för grillat

Eldplatsen vid Röda slingan ligger vackert inramad av bokskog. Stigen från parkeringen och hit är handikappvänlig. Det finns bord och bänkar och du kan grilla en kory eller varför inte ett äpple? I maj lyser de nyutsagna bokarna i friska gröna nyanser medan höstens lövverk har guldglans.



6. Rauken

Längs Röda slingan finns en märklig stenformation som liknar en rauk. Men till skillnad från de gotländska formationerna som består av kalksten så är vår "rau" uppbyggd av gnejs - en vanlig bergart i urberget.

7. Gammal färdväg

Här där åsen sluttar som brantast i reservatet följer Gula slingan en gammal väg. Kanske har man färdats här redan på medeltiden, eller för ännu längre sedan?

8. Hålvägar

Det finns gott om hålvägar i naturreservatet. Dessa gamla färdvägar bildas i sluttingar genom ett ständigt trampande från folk och få när de stretat uppåt. Osbecksrundan följer ett par av dessa hålvägar.

9. Brante källa

Här kan du njuta av rent och friskt vatten direkt från en kalkkälla. Förr i tiden åkte man ändå från Prästgården i Hasslöv för att hämta sitt dricksvatten ur källan. Intill källan låg det fram till 1982 en dansbana.



Ekoxe - en gång vanlig på åsen,

Teckenförklaring:

- Reservatsgräns
- Skogsmark
- Öppen mark
- Sänkmark
- Motorväg
- Blivväg större/mindre
- Stig större/mindre
- Stenmur hel/dejvis raserad
- Stängsel
- Byggnader/tomtmark
- Fulin
- Brant
- Sten stor/liten
- Fornlämning
- Back/dike
- Fåra
- Brunn, källa
- Höjdkurva, ekv. 5 m
- Blå slingan 3,8 km
- Naturstigen 1,5 km
- Röda slingan 2,1 km
- Gula slingan 2,3 km
- Osbecksrundan 2,5 km
- Parkering
- Information
- Toalett
- Utsiktspunkt
- Eldplats

3. Odlingsterrasserna

I reservatet finns en mängd spår efter tidigare generationers sätt att bruka marken. I slätterna nedanför Allgustorp finns ett stort område med tydliga odlingsterrasser. Hur många kan du hitta?

4. Allgustorp - byn som försvann

Allgustorp är idag en öde by men här har legat två gårdar. År 1729 bodde här sammanlagt 13 vuxna och ett okänt antal barn. Den sista gården lämnades efter en brand 1941. Kvar finns bara några vårdträd och rester av grundmurar.



Smörboll

