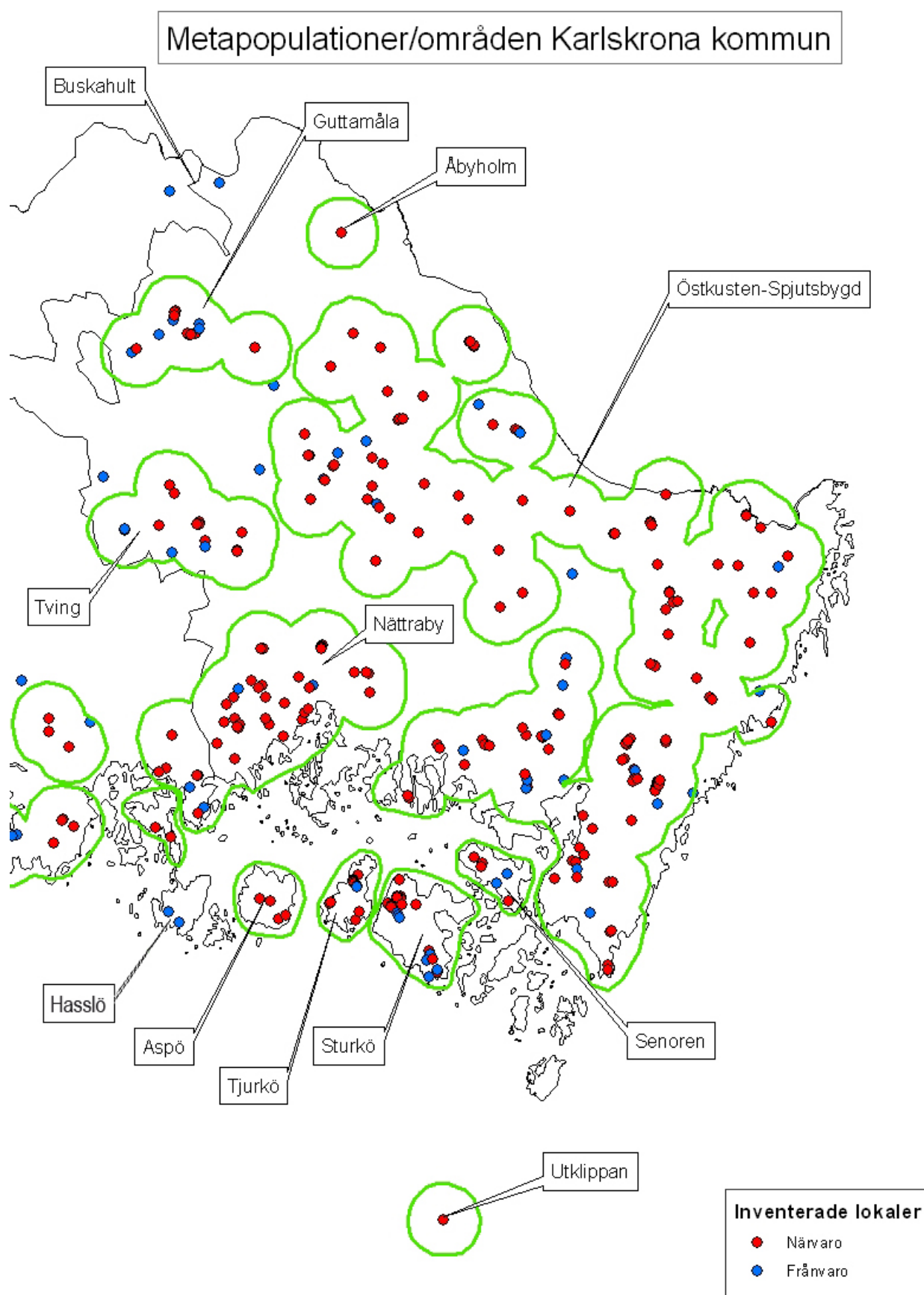
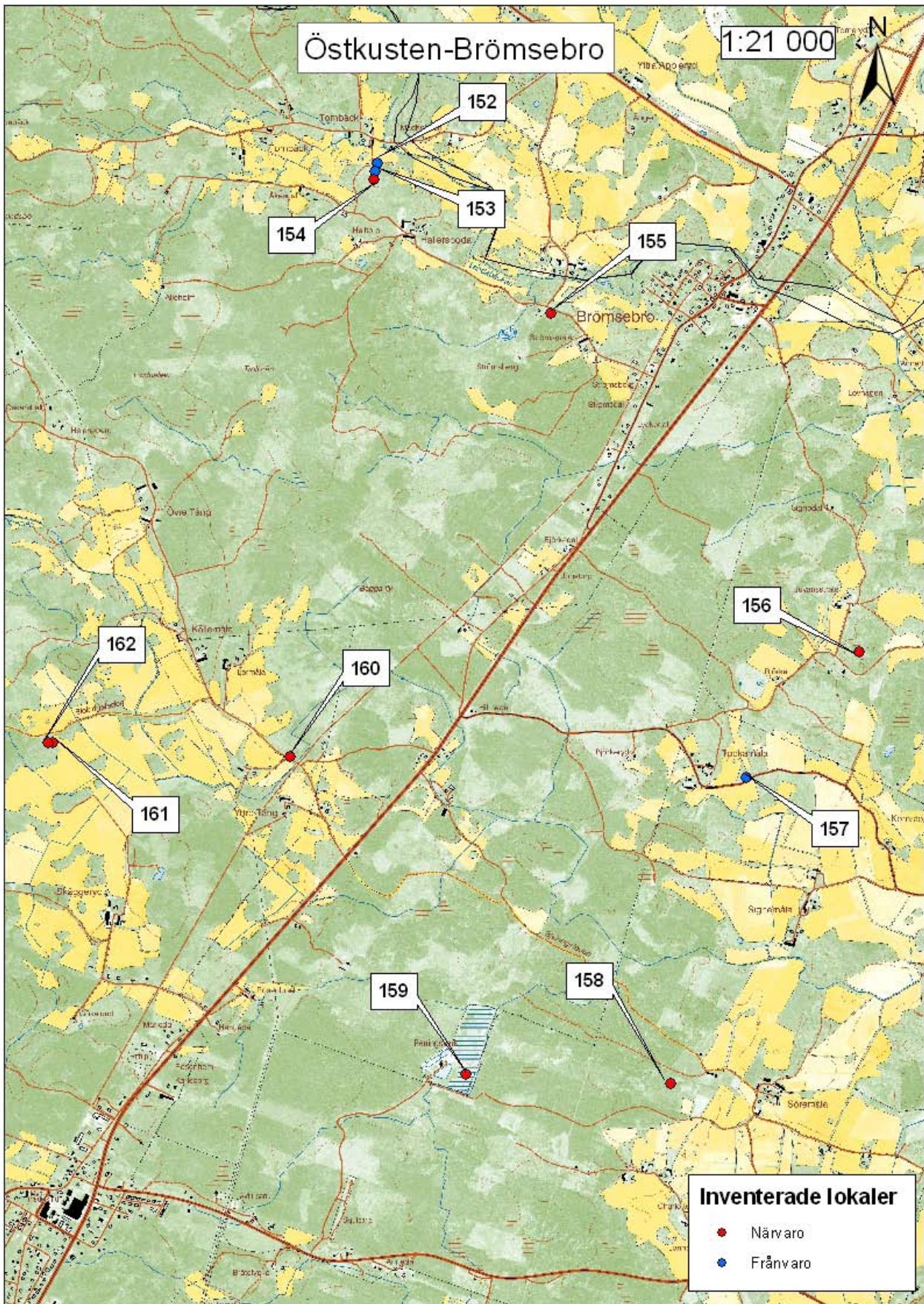


Bilaga 1. Lokalbeskrivningar



Metapopulation: Östkusten-Spjutsbygd



Lokal 152

Läge: Tombäck

Beskrivning: Ca 3*4 meter stort kärr som verkar ha torkat ut en del. Omges av betesmark med ek, björk och asp. En åker finns en bit norr om lokalen.

Tidigare fynd av långbensgroda: Förekomst av långbensgroda är känd sedan tidigare.

Observationer: Lokalen besöktes 20070412 utan att några observationer gjordes.

Lokal 153

Läge: Tombäck

Beskrivning: Kärr i betesmark med ek, björk och asp, ca 10*25 meter.

Tidigare fynd av långbensgroda: Förekomst av långbensgroda är känd sedan tidigare.

Observationer: Lokalen besöktes 20070412, endast två romklumpar och spel av åkergroda observerades.

Lokal 154

Läge: Tombäck

Beskrivning: Kärr i betesmark med ek, björk och asp. Ca 10*20m. Relativt mycket vegetation i vattnet.

Tidigare fynd av långbensgroda: Förekomst av långbensgroda är känd sedan tidigare.

Observationer: Lokalen besöktes 20070412, fem romklumpar av långbensgroda samt två mindre vattensalamander observerades.

Lokal 155

Läge: Brömsebro

Beskrivning: Ca 25*25 meter stort kärr med relativt mycket vegetation i vattnet. Salix växer längs kanterna. Omges av blandskog med relativt mycket gran, en trädgård finns ca 30 meter väster om vattnet.

Tidigare fynd av långbensgroda: Förekomst av långbensgroda är känd sedan tidigare.

Observationer: Lokalen besöktes 20070412, 42 romklumpar av långbensgroda observerades och spel hördes. 20 romklumpar av åkergroda samt två mindre vattensalamander observerades.

Lokal 156

Läge: Björket

Beskrivning: Kärr i betesmark med björk och bok, ca 25*60 meter. En del gran växer runt vattnet. Relativt mycket vegetation i vattnet.

Tidigare fynd av långbensgroda: Förekomst av långbensgroda är känd sedan tidigare.

Observationer: Lokalen besöktes 20070412, en romklump av långbensgroda observerades. Ca 53 romklumpar och spel av åkergroda samt två mindre vattensalamander observerades.

Lokal 157

Läge: Tockamåla

Beskrivning: Dike och en liten vattensamling i ganska igenvuxet hässle med en del ek. Ca 2*50 meter stort. Åker och betesmark finns runt hässlet. Lite grumligt vatten.

Tidigare fynd av långbensgroda: Förekomst av långbensgroda är känd sedan tidigare.

Observationer: Lokalen besöktes 20070412 utan att några observationer gjordes.

Lokal 158

Läge: Söremåla

Beskrivning: Kärr i blandskog i anslutning till betesmark, ca 130*60 meter. Mycket salix växer i vattnet, sparsamt med vegetation förutom i norra delen. Det var svårt att se, hela kärret kontrollerades inte. 70 meter öster om kärret, i betesmarken, finns en ca 10*40 meter stor vattensamling, de sitter ihop via ett dike. 2 romklumpar av långbensgroda fanns i diket.

Tidigare fynd av långbensgroda: Förekomst av långbensgroda är känd sedan tidigare.

Observationer: Lokalen besöktes 20070412, elva romklumpar av långbensgroda samt två romklumpar av åkergroda observerades.

Lokal 159

Läge: Fågelmara reningsverk

Beskrivning: Damm i anslutning till reningsverk, ca 450*150 meter. Mycket kaveldun och vass växer i vattnet. Vattnet har en beläggning på ytan på många ställen. En del salix och asp växer längs kanterna, annars mest grandominerad skog i omgivningarna. Det var svårt att se, hela kärret kontrollerades inte, men det finns troligen fler romklumpar.

Tidigare fynd av långbensgroda: Förekomst av långbensgroda är känd sedan tidigare.

Observationer: Lokalen besöktes 20070412, fyra romklumpar av långbensgroda observerades.

Lokal 160

Läge: Källemåla

Beskrivning: Ca 5*10 meter stort kärr i lövskog med al, björk, salix och hassel. Sparsamt med vegetation i vattnet förutom i N delen.

Tidigare fynd av långbensgroda: Förekomst av långbensgroda är känd sedan tidigare.

Observationer: Lokalen besöktes 20070412, 13 romklumpar av långbensgroda observerades.

Lokal 161

Läge: Källemåla

Beskrivning: Grävd damm, ca 25*15 meter. Norra delen är nästan avsnörd. Åkrar finns norr och öster om vattnet. Väster om vattnet finns ytterligare en damm och väster om den finns gles lövskog med ek och bok.

Tidigare fynd av långbensgroda: Förekomst av långbensgroda är känd sedan tidigare.

Observationer: Lokalen besöktes 20070412, 21 romklumpar av långbensgroda samt 22 romklumpar av åkergroda och en mindre vattensalamander observerades.

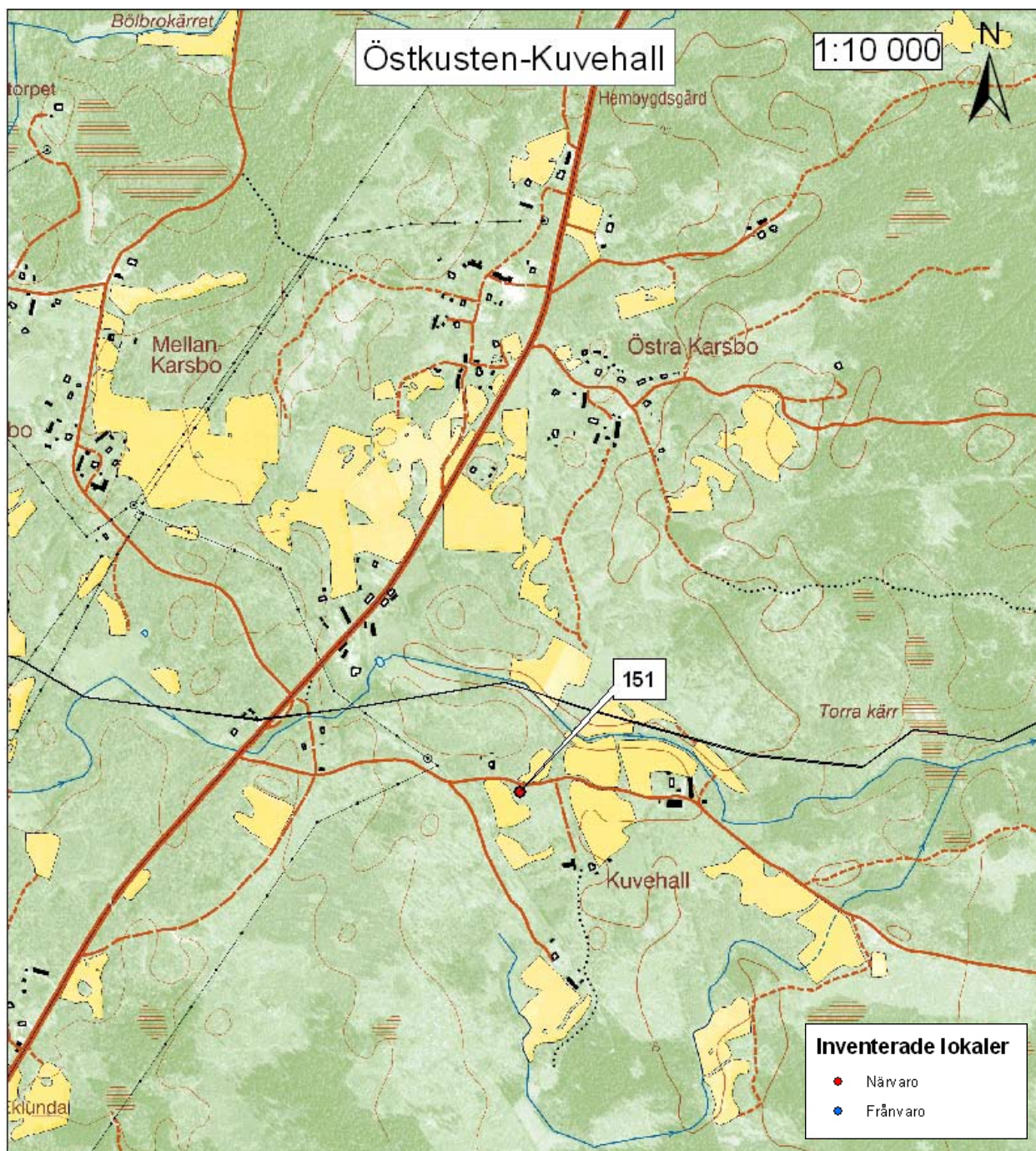
Lokal 162

Läge: Källemåla

Beskrivning: Grävd damm, ca 20*10 meter. Relativt mycket vegetation finns i vattnet. Söder om vattnet finns gles lövskog.

Tidigare fynd av långbensgroda: Förekomst av långbensgroda är känd sedan tidigare.

Observationer: Lokalen besöktes 20070412, tre romklumpar av långbensgroda observerades.



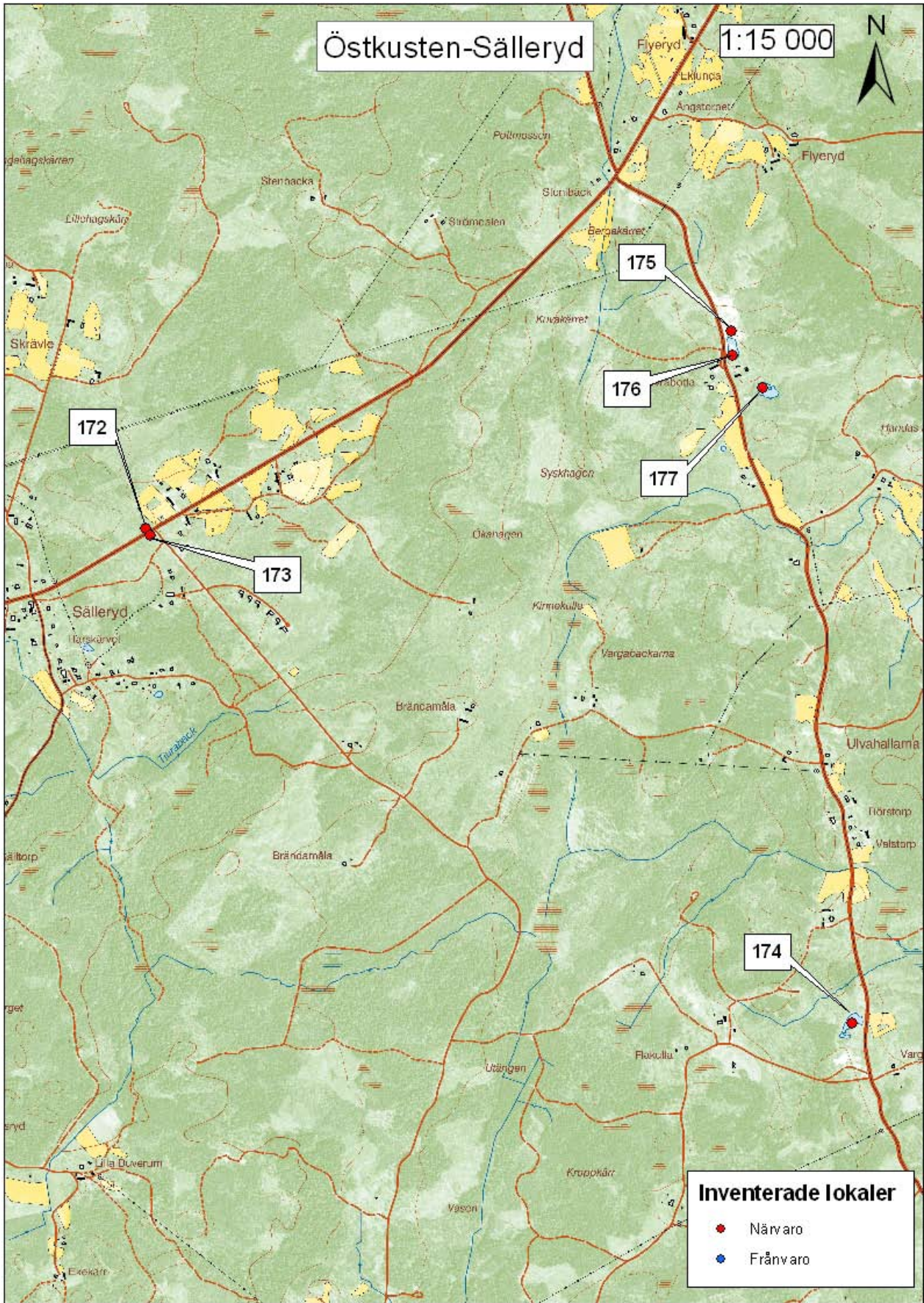
Lokal 151

Läge: Kuvehall

Beskrivning: Ca 8*8 meter stort djupt vatten, har blivit grävt för länge sedan. Relativt mycket salix växer längs kanterna. En granplantering finns öster och söder om lokalen, en del av granarna borde tas bort för att minska beskuggningen. Väster om vattnet finns en åker.

Tidigare fynd av långbensgroda: Förekomst av långbensgroda är känd sedan tidigare.

Observationer: Lokalen besöktes 20070412, 14 romklumpar av långbensgroda observerades.



Lokal 172

Läge: Sälleryd

Beskrivning: Dike längs vägen sammanhängande med kärr i lövskog med asp, björk och några unga granar. Ca 30*45 meter.

Tidigare fynd av långbensgroda: Förekomst av långbensgroda är känd sedan tidigare.

Observationer: Lokalen besöktes 20070416, 31 romklumpar av långbensgroda samt ca 25 romklumpar av åkergroda och två mindre vattensalamander observerades.

Lokal 173

Läge: Sälleryd

Beskrivning: Dike längs väggkanten sammanhängande med litet kärr i lövskog, ca 20*30 meter.

Tidigare fynd av långbensgroda: Förekomst av långbensgroda är känd sedan tidigare.

Observationer: Lokalen besöktes 20070416, tre romklumpar av långbensgroda observerades.

Lokal 174

Läge: Vargahagen

Beskrivning: Grävd damm, ca 70*25 meter. Öster om vattnet finns hållmark, nordost om vattnet finns lövskog och sydväst om vattnet finns granskog.

Tidigare fynd av långbensgroda: Förekomst av långbensgroda är känd sedan tidigare.

Observationer: Lokalen besöktes 20070416, 207 romklumpar av långbensgroda samt 77 vanliga paddor (tre av paddorna var döda) och 30 romsträngar, 115 romklumpar av åkergroda, en åkergroda, tio mindre vattensalamander och en större vattensalamander observerades.

Lokal 175

Läge: Flyeryd

Beskrivning: Grävd damm, ca 100*35 meter. Kräfter finns i vattnet enligt boende bredvid dammen. Lövskog finns öster om vattnet och en lärkplantering väster om vattnet.

Tidigare fynd av långbensgroda: Inga dokumenterade.

Observationer: Lokalen besöktes 20070416, 34 romklumpar av långbensgroda, nio vanliga paddor och 20 romsträngar samt tio romklumpar av åkergroda observerades.

Lokal 176

Läge: Flyeryd

Beskrivning: Grävd damm, ca 35*45 meter. Kräfter finns i vattnet enligt boende bredvid dammen.

Tidigare fynd av långbensgroda: Inga dokumenterade.

Observationer: Lokalen besöktes 20070416, 34 romklumpar av långbensgroda och en långbensgroda samt två vanliga paddor och 25 romklumpar av åkergroda observerades. Spel av vanlig padda hördes.

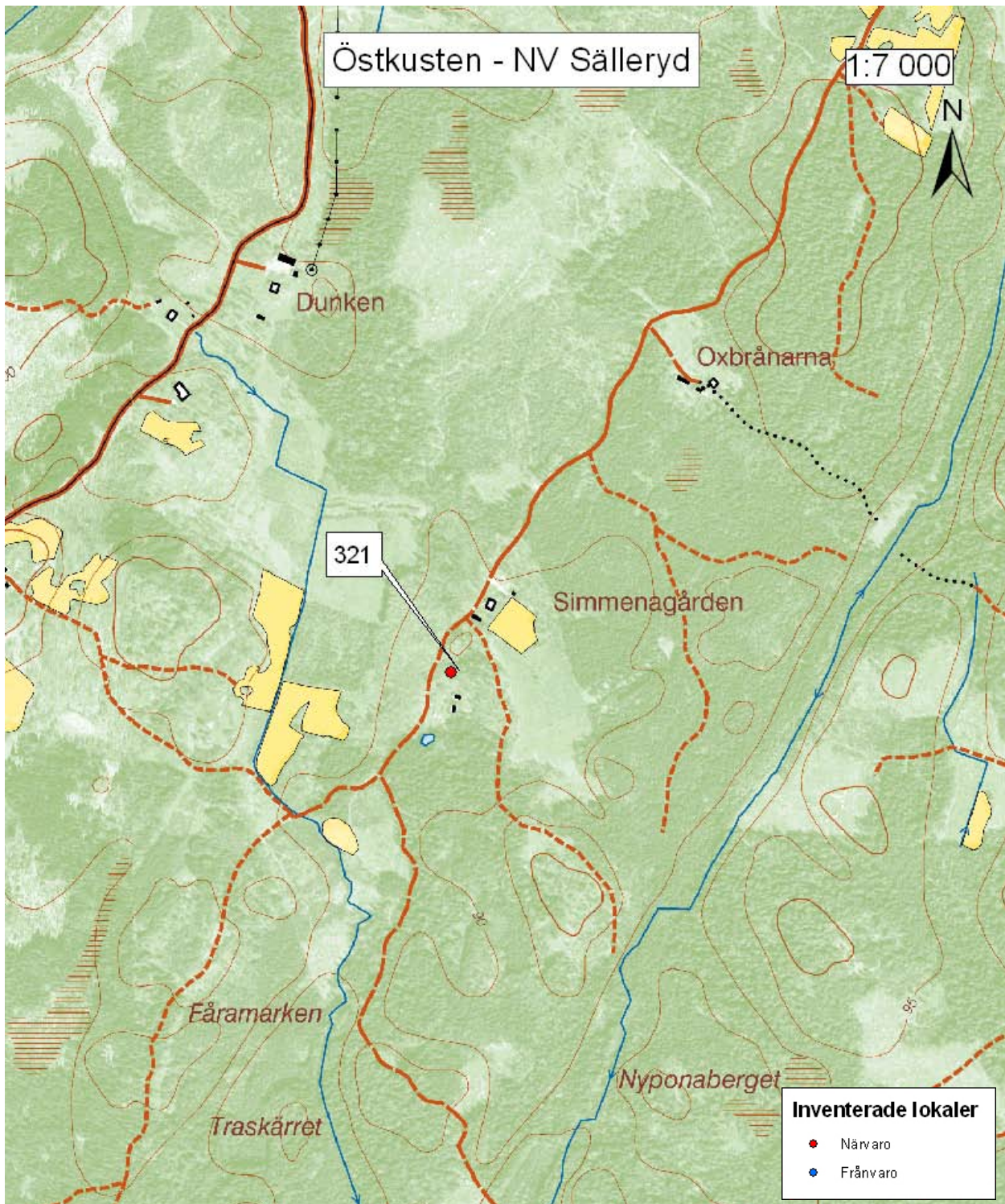
Lokal 177

Läge: Flyeryd

Beskrivning: Grävd damm, ca 50*40 meter. Omges av lövskog, trädgård finns nordväst om vattnet. Kräfter finns i vattnet enligt boende bredvid dammen.

Tidigare fynd av långbensgroda: Inga dokumenterade.

Observationer: Lokalen besöktes 20070416, 58 romklumpar av långbensgroda samt 72 vanliga paddor, 40 romsträngar av vanlig padda och 35 romklumpar av åkergroda observerades. Spel av vanlig padda hördes.



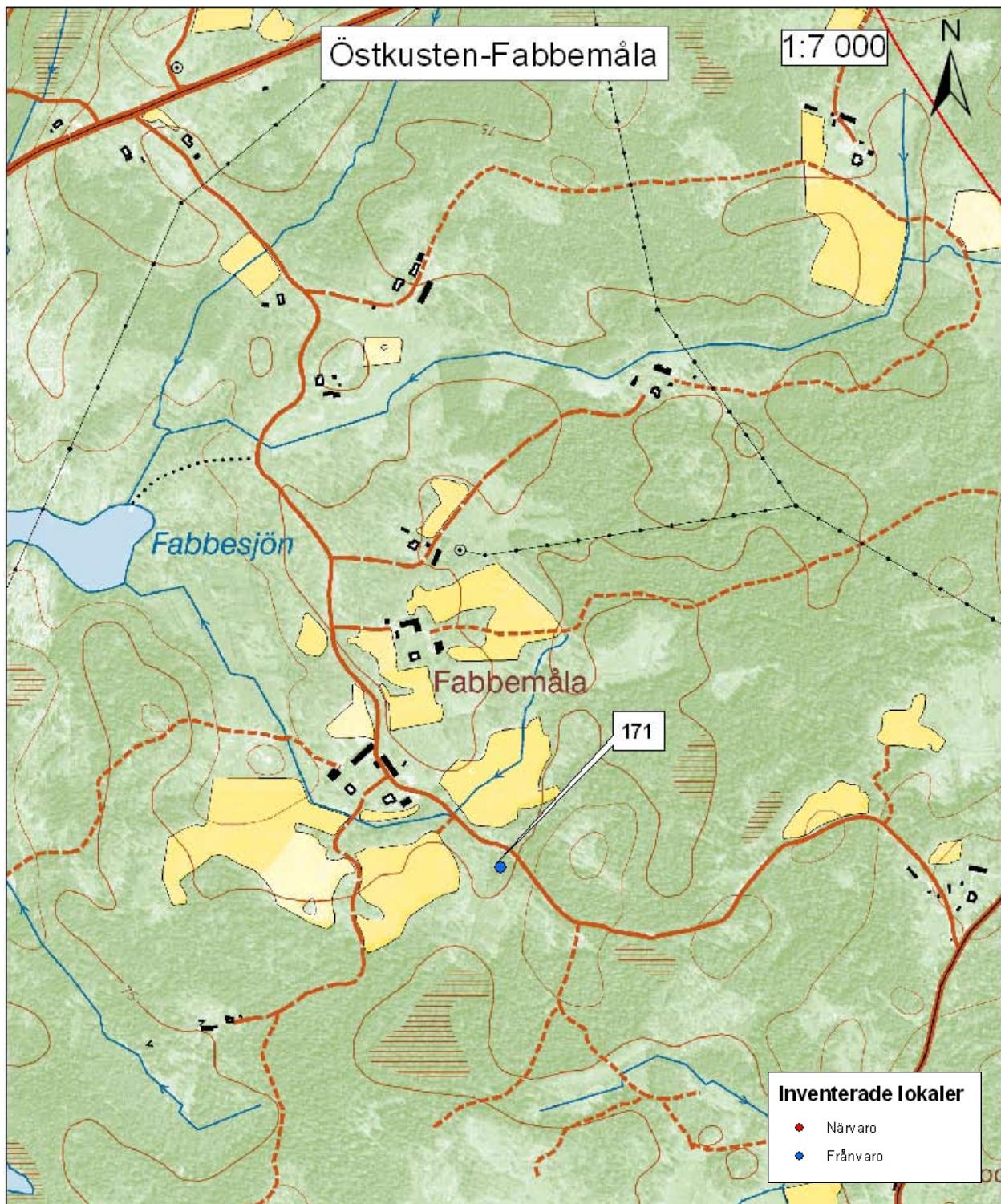
Lokal 321

Läge: Nordväst om Sälleryd

Beskrivning: Kärr i betad lövskog, ca 20*20 meter stort. En del naturbetesmark finns i omgivningarna, men även granskog.

Tidigare fynd av långbensgroda: Inga dokumenterade.

Observationer: Lokalen besöktes 20090424, en romklump av långbensgroda observerades.



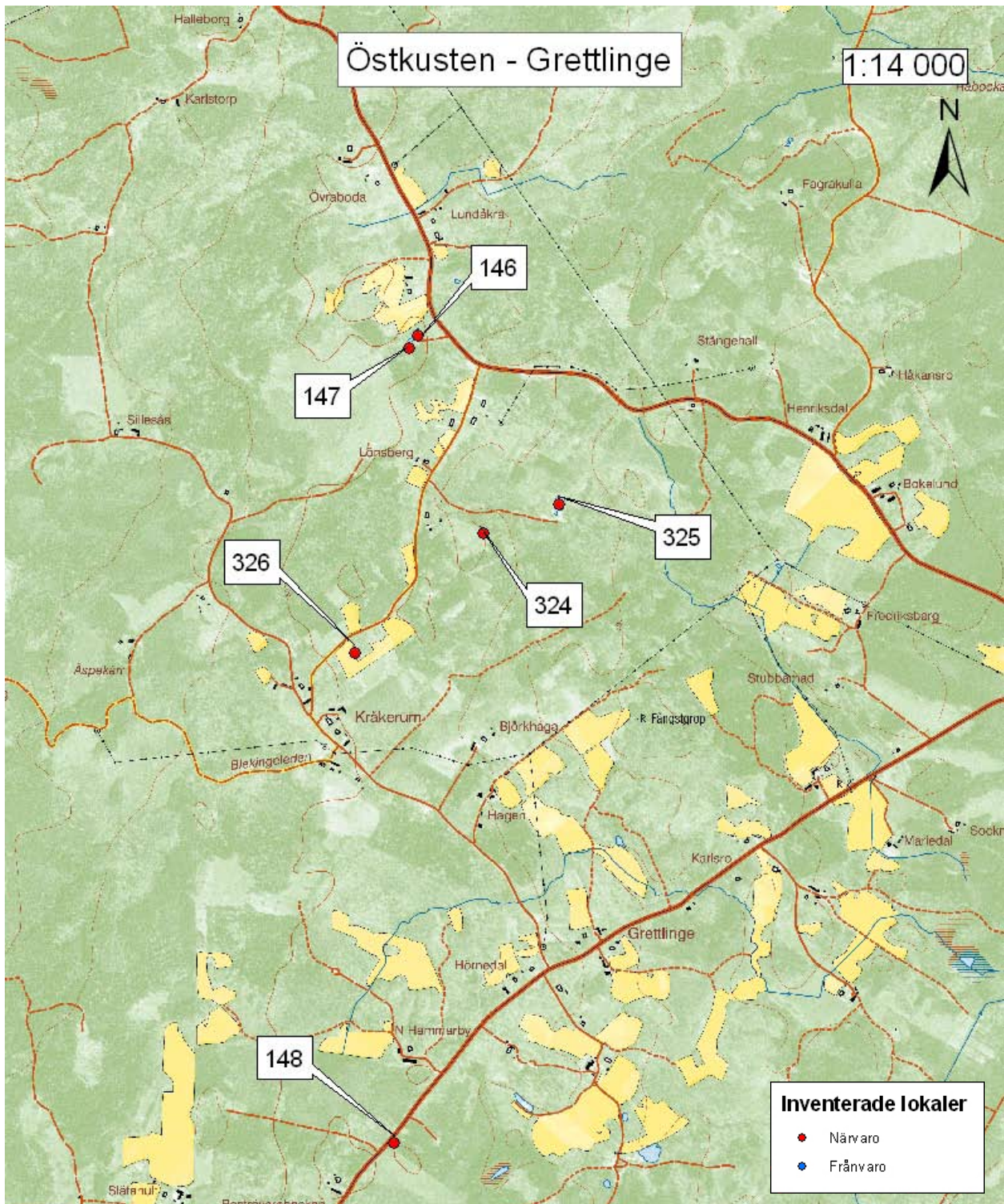
Lokal 171

Läge: Fabbemåla

Beskrivning: Relativt grunt vatten i lövskog, ca 50*25 meter. Ganska mycket vitmossa i vattnet, salix växer längs kanterna. Betesmark finns norr om lokalen, norr om vägen, och ett hygge finns nordost om lokalen, också norr om vägen.

Tidigare fynd av långbensgroda: Förekomst av långbensgroda är känd sedan tidigare.

Observationer: Lokalen besöktes 20070416, inga romklumpar av långbensgroda, men ca 65 romklumpar av åkergroda observerades.



Lokal 146

Läge: Lundåkra

Beskrivning: Gammal stenbrottsdamm, ca 35*25 meter. Ganska mycket salix växer längs kanterna, mest i västra delen. Omges av lövskog, mest ek och bok. Litet graninslag sydväst om vattnet. Det finns troligen fler romklumpar inne bland salixen. Ett hygge med planterad lärk finns söder om vattnet. Tidigare fynd av långbensgroda: Förekomst av långbensgroda är känd sedan tidigare.

Observationer: Lokalen besöktes 20070411, 67 romklumpar av långbensgroda samt tre vanliga paddor observerades.

Lokal 147

Läge: Lundåkra

Beskrivning: Liten stenbrottsdamm, ca 15*20 meter. Omges av lövskog i nordost och öster, ganska mycket gran finns väster om vattnet. Ett hygge med planterad lärk finns söder om vattnet. Relativt beskuggad.

Tidigare fynd av långbensgroda: Förekomst av långbensgroda är känd sedan tidigare.

Observationer: Lokalen besöktes 20070411, sex romklumpar av långbensgroda observerades.

Lokal 148

Läge: Grettlinge

Beskrivning: Vid den gamla punkten finns inget vatten, bara granskog. Ett kärr finns ca 100 meter söderut öster om vägen, ca 25*40 meter stort. Salix och björk växer i vägkanten, men öster om vattnet finns grandominerad skog. Väster om vägen finns lövskog, men med uppväxande gran.

Tidigare fynd av långbensgroda: Förekomst av långbensgroda är känd sedan tidigare. På en karta från 2005 har Gunnar Strömberg markerat att långbensgrodan förekommer nära lokalen.

Observationer: Lokalen besöktes 20070411, två romklumpar av långbensgroda observerades och spel av vanlig padda hördes.

Lokal 324

Läge: Grettlinge

Beskrivning: Kärr i naturbetesmark, ca 10*15 meter stort. Norr om vattnet finns naturbetesmark som restaurerats nyligen. I övrigt finns mest lövskog med ett litet graninslag i omgivningarna.

Tidigare fynd av långbensgroda: Daniel Karlsson från Länsstyrelsen i Blekinge observerade romklumpar av långbensgroda 2008.

Observationer: Lokalen besöktes 20090424, 60 romklumpar av långbensgroda och två mindre vattensalamander observerades.

Lokal 325

Läge: Grettlinge

Beskrivning: Grävd damm, ca 20*20 meter stor. Runt om finns lövskog med barrinslag. Kräftor finns i vattnet enligt närboende, och en kräfta observerades.

Tidigare fynd av långbensgroda: Inga dokumenterade.

Observationer: Lokalen besöktes 20090424, 133 romklumpar av långbensgroda observerades.

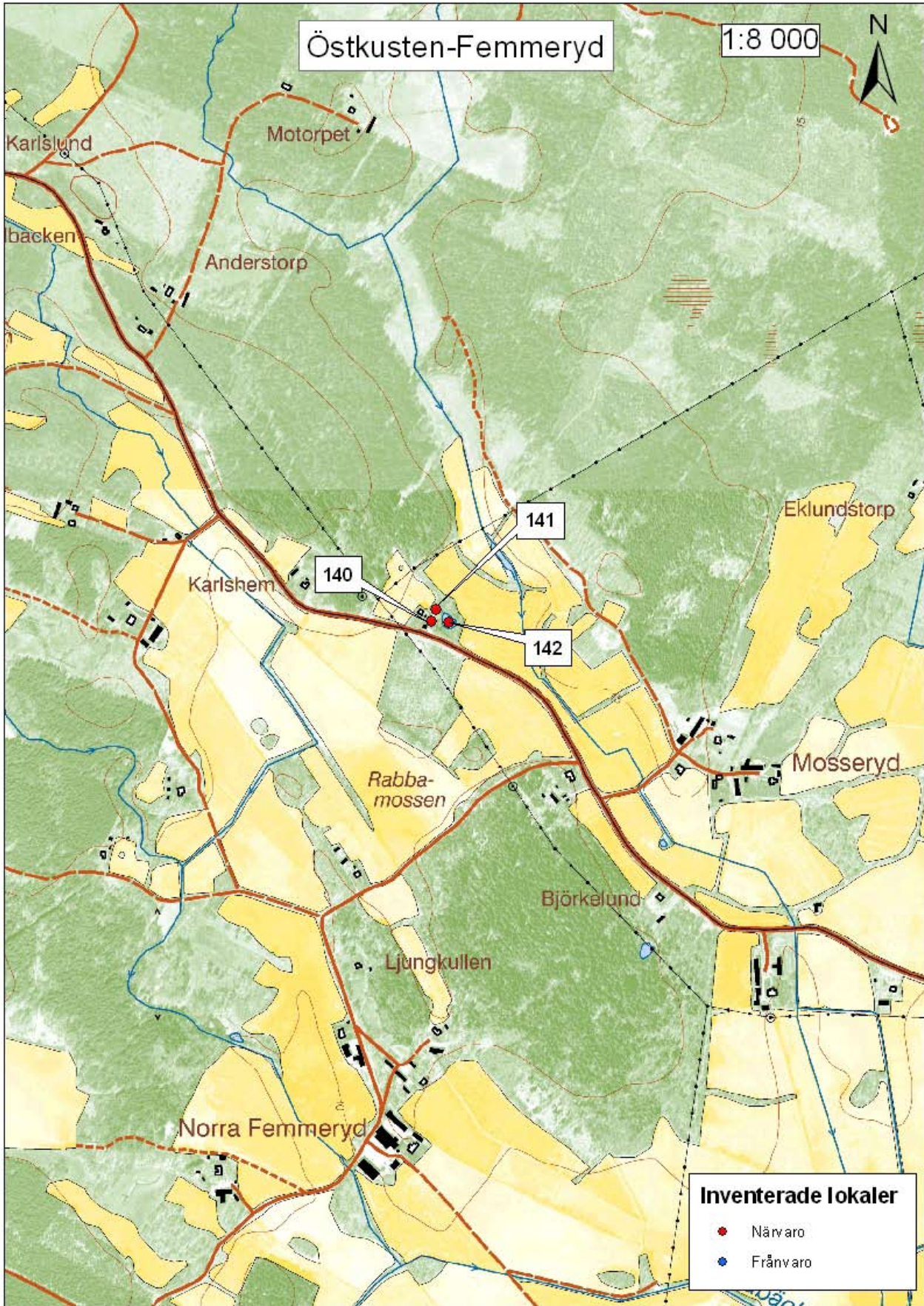
Lokal 326

Läge: Grettlinge

Beskrivning: Litet vatten i naturbetesmark, ca 5*10 meter stort. Diken går till och från vattnet, men vattnet i dem är stillastående.

Tidigare fynd av långbensgroda: Daniel Karlsson från Länsstyrelsen i Blekinge observerade romklumpar av långbensgroda 2008.

Observationer: Lokalen besöktes 20090424, 22 romklumpar av långbensgroda, fyra mindre vattensalamander och en större vattensalamanderhane observerades.



Lokal 140

Läge: Mosseryd

Beskrivning: Trädgårdsdamm, ca 15*20 meter. Lövbeklädnad med kärr finns öster och norr om vattnet.

Tidigare fynd av långbensgroda: Förekomst av långbensgroda är känd sedan tidigare.

Observationer: Lokalen besöktes 20070411, fem romklumpar av långbensgroda samt tre större vattensalamander och två mindre vattensalamander observerades.

Lokal 141

Läge: Mosseryd

Beskrivning: Dike/kärr, ca 15*25 meter. Vid högre vattennivå sitter vattnet ihop med lokal 142. Al, salix, asp och andra lövträd växer runt vattnet, utanför det finns åkrar. En del grenar och ris har tippats i nordvästra delen. Lövskog finns ca 300 meter nordost om vattnet, i övrigt finns ganska mycket granskog i omgivningarna.

Tidigare fynd av långbensgroda: Förekomst av långbensgroda är känd sedan tidigare.

Observationer: Lokalen besöktes 20070411, en romklump av långbensgroda samt en vanlig padda observerades.

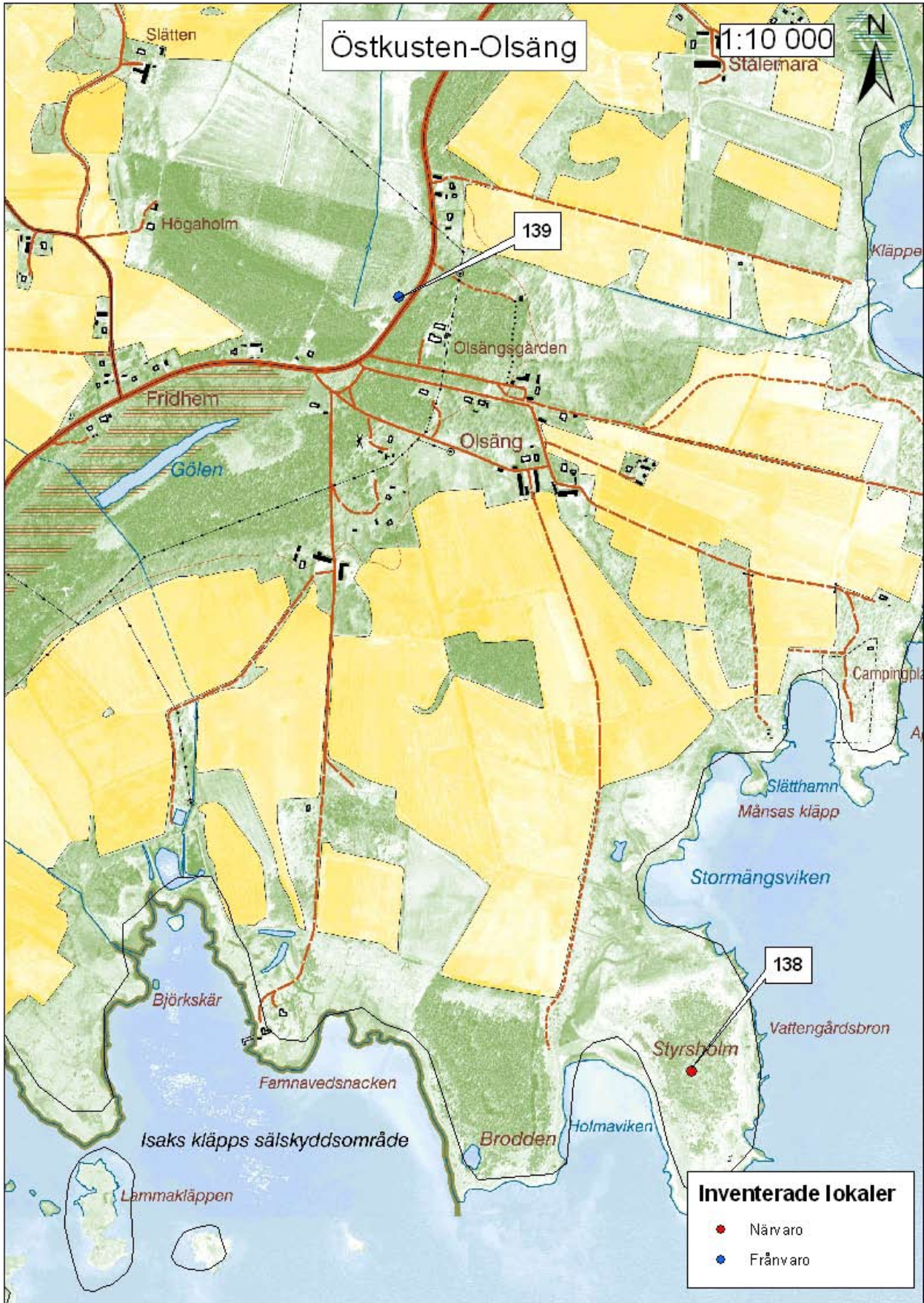
Lokal 142

Läge: Mosseryd

Beskrivning: Ca 50*40 meter stort salixkärr. Salix, al, asp och andra lövträd växer runt vattnet, utanför det finns åkrar. En trädgård finns 50 meter väster om vattnet. Det är svårt att komma åt att se hela på grund av mycket salix. En del grenar och trädgårdsavfall har tippats i östra delen.

Tidigare fynd av långbensgroda: Förekomst av långbensgroda är känd sedan tidigare.

Observationer: Lokalen besöktes 20070411, åtta romklumpar av långbensgroda samt en vanlig padda observerades. Spel av vanlig padda hördes.



Lokal 138

Läge: Styrsholm

Beskrivning: Grunt vatten i tät enbuskmark med en del björk, ca 20*40 meter. Öppen miljö närmast vattnet. I övrigt hittades bara små sankarpartier i närheten.

Tidigare fynd av långbensgroda: Förekomst av långbensgroda är känd sedan tidigare.

Observationer: Lokalen besöktes 20070411, sex romklumpar av långbensgroda observerades.

Lokal 139

Läge: Olsäng

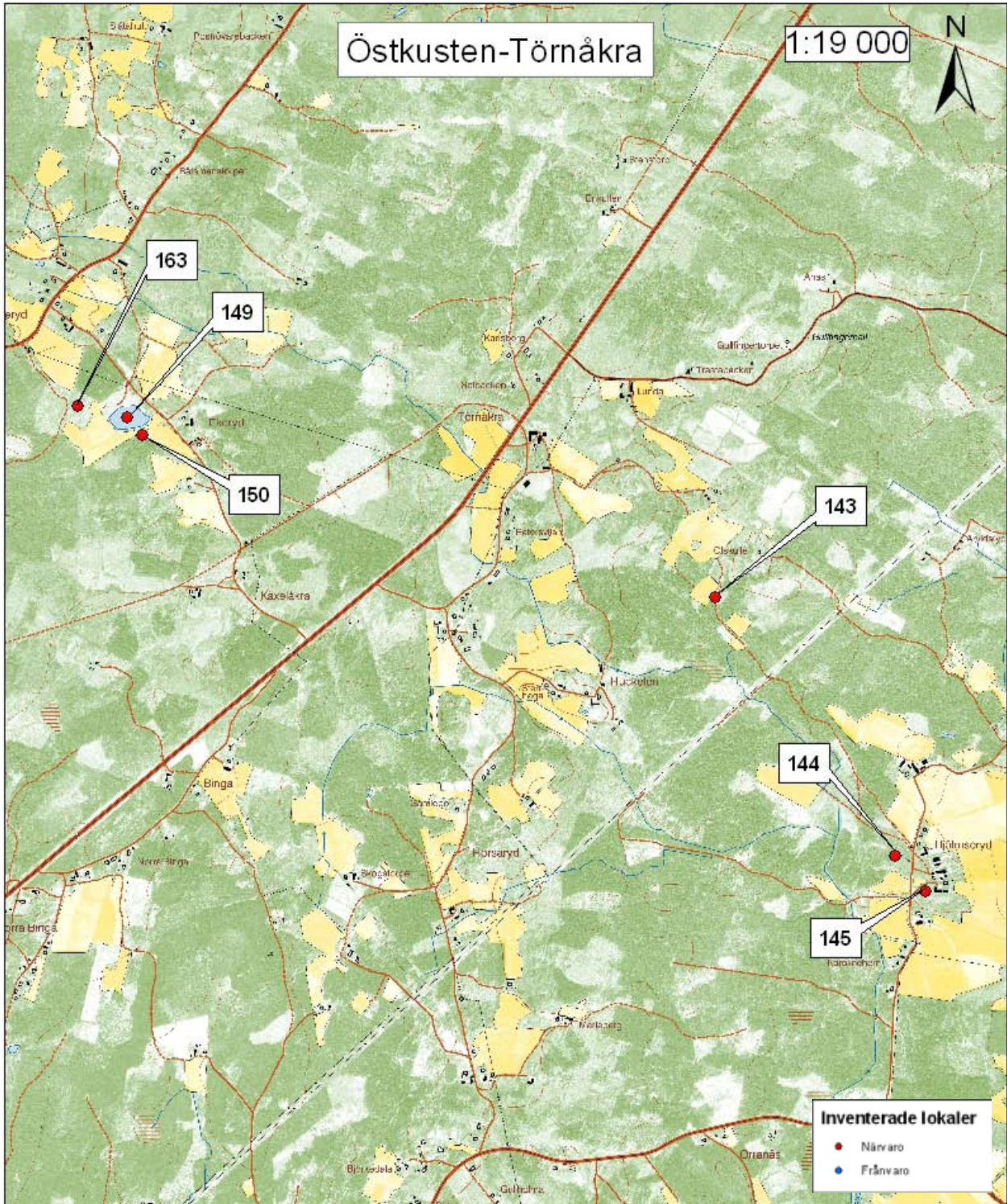
Beskrivning: Vid den gamla punkten finns inget vatten. Området har troligen varit ett grustag för länge sedan. Nu finns bara en ca 30 meter bred remsa med relativt glest stående björkar, sedan tät, planterad granskog. Några små diken finns, men inget lämpligt vatten.

Tidigare fynd av långbensgroda: Förekomst av långbensgroda är känd sedan tidigare.

Observationer: Lokalen besöktes 20070411 utan att några observationer gjordes.



Lokal 138 vid Styrsholm. 6 romklumpar av långbensgroda observerades 20070411.



Lokal 143

Läge: Olskulle

Beskrivning: Grävd damm, ca 15*25 meter. Öster och söder om vattnet finns planterad granskog, ett äldre hygge finns nordost om vattnet och åker finns väster om vattnet. Lövdungar finns längs åkerkanter och lövskog finns ca 200 meter nordväst och norr om vattnet.

Tidigare fynd av långbensgroda: Inga dokumenterade

Observationer: Lokalen besöktes 20070411, 24 romklumpar av långbensgroda samt två mindre vattensalamander observerades.

Lokal 144

Läge: Hjälmteryd

Beskrivning: Alkärr i betesmark med björk, en och ek, ca 25*65 meter. Lövskog med något graninslag finns väster om vattnet.

Tidigare fynd av långbensgroda: Förekomst av långbensgroda är känd sedan tidigare.

Observationer: Lokalen besöktes 20070411, 106 romklumpar av långbensgroda samt nio romklumpar av åkergroda observerades.

Lokal 145

Läge: Hjälmteryd

Beskrivning: Grävd damm i betesmark, ca 20*30 meter. Relativt mycket björnbär och hagtorn växer längs kanten i nordväst, norr och nordost. En gård finns nordost om vattnet.

Tidigare fynd av långbensgroda: Inga dokumenterade.

Observationer: Lokalen besöktes 20070411, 11 romklumpar av långbensgroda samt 30 vanliga paddor och tio romsträngar av vanlig padda observerades. Spel av vanlig padda hördes.

Lokal 149

Läge: Ekeryd

Beskrivning: En stor täktsjö, ca 150*100 meter. Koikarpar och andra fiskar finns i vattnet. En åker finns söder om vattnet, och det är öppet runt vattnet. En del alar och björkar växer längs kanten. Blandade löv- och barrbestånd finns i omgivningarna.

Tidigare fynd av långbensgroda: Förekomst av långbensgroda är känd sedan tidigare.

Observationer: Lokalen besöktes 20070411, 20 romklumpar av långbensgroda samt två vanliga paddor observerades.

Lokal 150

Läge: Ekeryd

Beskrivning: Grävd damm, ca 15*25 meter. En del salix, björk och gran växer längs kanterna. Öster om vattnet finns en åker, söder om vattnet finns ett hygge med sparat löv, och en täktsjö (lokal 149) ligger nordväst om lokalen.

Tidigare fynd av långbensgroda: Inga dokumenterade.

Observationer: Lokalen besöktes 20070411, 15 romklumpar av långbensgroda samt sju romklumpar av åkergroda observerades.

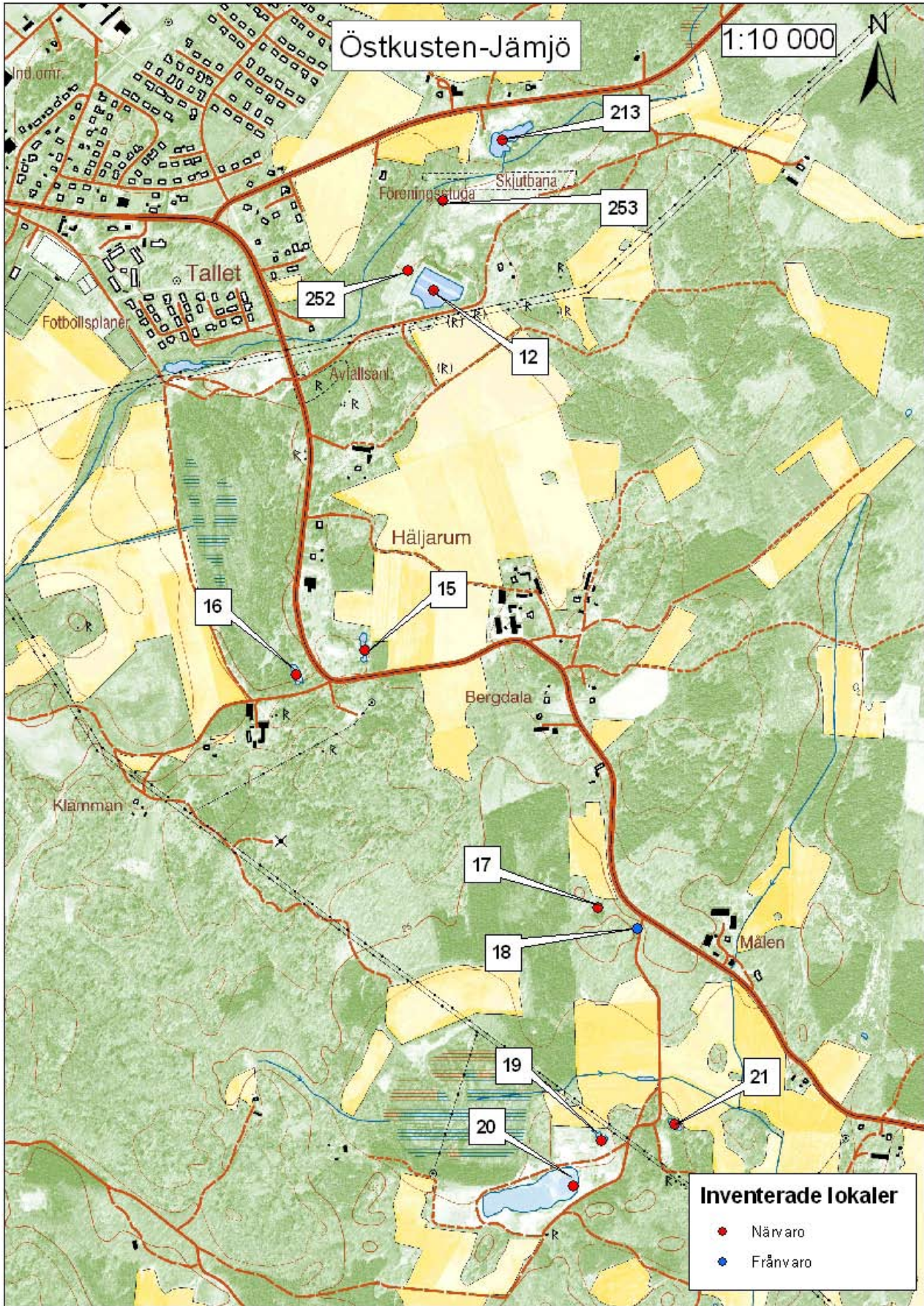
Lokal 163

Läge: Ekeryd

Beskrivning: Grävd damm i betesmark med en del ek och björk, ca 25*30 meter. Öppna omgivningar runt vattnet. En granplantering finns väster om vattnet, 30 meter öster om vattnet finns en åker och 50 meter norr om vattnet finns ett hygge.

Tidigare fynd av långbensgroda: Gunnar Strömberg har noterat observation av 28 romklumpar av långbensgroda vid lokalen 20050417.

Observationer: Lokalen besöktes 20070412, 74 romklumpar av långbensgroda samt åtta vanliga paddor, ca fem romsträngar av vanlig padda och 15 romklumpar av åkergroda observerades.



Lokal 12

Läge: Tallet

Beskrivning: Tre grävda dammar och liten grundare vattensamling syd-sydväst om dem, totalt ca 100*75 meter. Salix, tall och björk växer längs kanterna. Unga björkar växer i ridå runt vattnet, bortanför det finns mest talldominerad skog. Det var svårt att kontrollera alla kanter, det finns troligen fler romklumpar.

Tidigare fynd av långbensgroda: Gunnar Strömberg har noterat observation av ett tiotal romklumpar av långbensgroda vid Tallet 20050417, men det är oklart exakt vilket vatten som avses.

Observationer: Lokalen besöktes 20070322, fem romklumpar observerades.

Lokal 15

Läge: Häljarum

Beskrivning: Vatten i gammalt sandtag, ca 70*50 meter. Åker finns öster om vattnet, öppen mark runt resten, bortanför det finns talldominerad skog. Relativt mycket vass i vattnet, det finns troligen fler romklumpar. Salix växer i nordvästra delen.

Tidigare fynd av långbensgroda: Förekomst av långbensgroda är känd sedan tidigare.

Observationer: Lokalen besöktes 20070322, 10 romklumpar observerades.

Lokal 16

Läge: Häljarum

Beskrivning: Vatten i troligtvis gammalt sandtag. Omges av blandskog med stort tallinslag. Ca 60*40 meter. En del sopor och trädgårdsavfall har slängts i den södra slänten.

Tidigare fynd av långbensgroda: Inga dokumenterade.

Observationer: Lokalen besöktes 20070322, en romklump av långbensgroda observerades.

Lokal 17

Läge: Målen

Beskrivning: Kärr i lövskog med litet graninslag, ca 20*30 meter. Åker norr om vattnet. Mycket mörkt vatten, svårt att se. Salix växer i ungefär halva vattnet.

Tidigare fynd av långbensgroda: Förekomst av långbensgroda är känd sedan tidigare.

Observationer: Lokalen besöktes 20070322, en romklump av långbensgroda observerades.

Lokal 18

Läge: Målen

Beskrivning: Litet grunt kärr i lövskog, ca 20*45 meter. Nästan ingen vegetation i vattnet, bara löv.

Tidigare fynd av långbensgroda: Förekomst av långbensgroda är känd sedan tidigare.

Observationer: Lokalen besöktes 20070322, inga observationer gjordes.

Lokal 19

Läge: Målen

Beskrivning: Litet vatten i dunge, ca 15*30 meter. Relativt tätt med tall, salix, asp och björk runt om, även salix i vattnet. Gammalt sandtag med täktsjö (lokal 20) finns söder och sydväst om vattnet. Svart vatten, svårt att se.

Tidigare fynd av långbensgroda: Förekomst av långbensgroda är känd sedan tidigare.

Observationer: Lokalen besöktes 20070322, en romklump av långbensgroda observerades.

Lokal 20

Läge: Målen

Beskrivning: Täktsjö i gammalt sandtag, ca 225*75 meter. En del planterad tall runtom, men även lövbestånd. Östra hörnet av täktsjön är avsnörd av en liten landremsa, här fanns alla romklumpar. Fiskyngel observerades i både östra hörnet och i resten av täktsjön. Sparsamt med vegetation i vattnet.

Tidigare fynd av långbensgroda: Förekomst av långbensgroda är känd sedan tidigare.

Observationer: Lokalen besöktes 20070322, 6 romklumpar av långbensgroda och en död vanlig padda observerades.

Lokal 21

Läge: Målen

Beskrivning: Grävd damm, ca 40*25 meter. Åker finns norr och öster om vattnet, talldominerad skog söder om. En del lövskog finns längre bort. Sparsamt med vegetation i vattnet, en del salixbuskar längs kanterna.

Tidigare fynd av långbensgroda: Inga dokumenterade.

Observationer: Lokalen besöktes 20070322, en romklump av långbensgroda observerades.

Lokal 213

Läge: Tallet

Beskrivning: Det är osäkert om detta vatten avses med den gamla fynduppgiften. Ca 25*100 meter stort vatten. Norr och väster om det tippas trädgårdsavfall, sten, jord och grus. Söder om vattnet finns en gammal skjutbana. I omgivningarna finns mest talldominerad skog. En del vass växer i vattnet. Flera små grunda vatten finns i skogen norr om skjutbanan. Vid den tidigare rapporterade punkten finns ett litet vatten, men med tät vass över hela och planterade tallar runt om.

Tidigare fynd av långbensgroda: Förekomst av långbensgroda är känd sedan tidigare.

Observationer: Lokalen besöktes 20070424, tre romklumpar som kan ha varit långbensgroda observerades, samt sju romklumpar av åkergroda. Lokalen besöktes även 20080417 utan att några observationer gjordes.

Lokal 252

Läge: Tallet

Beskrivning: Kärr omgivet av lövsly, ca 10x25 meter stort.

Tidigare fynd av långbensgroda: Inga dokumenterade.

Observationer: Lokalen besöktes 20080417, en romklump av långbensgroda observerades.

Lokal 253

Läge: Tallet

Beskrivning: Liten igenväxt vattensamling omgiven av lövskog och lövsly, ca 3x10 meter stor.

Tidigare fynd av långbensgroda: Inga dokumenterade.

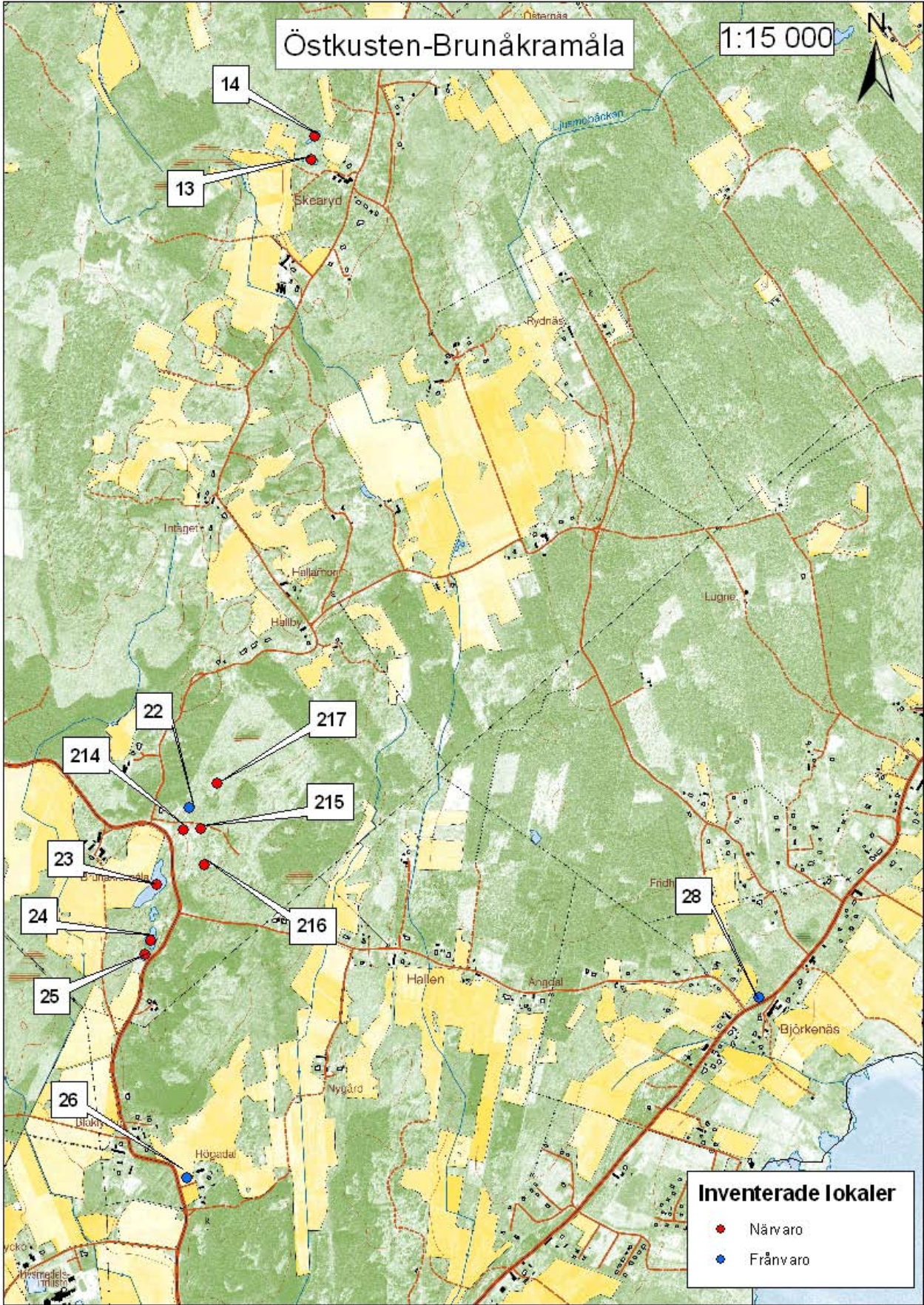
Observationer: Lokalen besöktes 20080417, en romklump av långbensgroda observerades.



Lokal 12 vid Tallet. Fem romklumpar av långbensgroda observerades 20070322.



Lokal 253 vid Tallet. En romklump av långbensgroda observerades 20080417.



Lokal 13

Läge: Skearyd

Beskrivning: Ca 20*50 meter stort kärr i betesmark. Relativt mycket vegetation finns i vattnet. Öppet-halvöppet runt vattnet. Blandskog finns norr om, gård öster om, och åker nordväst om vattnet.

Tidigare fynd av långbensgroda: Förekomst av långbensgroda är känd sedan tidigare.

Observationer: Lokalen besöktes 20070322, 10 romklumpar av långbensgroda observerades.

Lokal 14

Läge: Skearyd

Beskrivning: Delvis grävd damm i betesmark med vallar längs nordöstra delen, ca 60*20 meter. Blandskog finns norr om vattnet, åker väster om, relativt öppet söder om vattnet. Nästan ingen vegetation finns i den grävda delen. Bara den sydvästra delen av vattnet kontrollerades.

Tidigare fynd av långbensgroda: Förekomst av långbensgroda är känd sedan tidigare.

Observationer: Lokalen besöktes 20070322, 34 romklumpar observerades.

Lokal 22

Läge: Brunåkramåla

Beskrivning: Kärr i lövdominerad skog, ca 40*25 meter. Salix och många unga björkar växer runt lokalen. Relativt mycket vegetation finns i vattnet som är mörkt, svårt att se. Ett gammalt hygge finns norr om vattnet.

Tidigare fynd av långbensgroda: Förekomst av långbensgroda är känd sedan tidigare.

Observationer: Lokalen besöktes 20070322 och 20070424, men inga romklumpar av långbensgroda observerades. Vid det andra besöket observerades 15 romklumpar av åkergroda.

Lokal 23

Läge: Brunåkramåla

Beskrivning: Ca 50*200 meter stort vatten. I nordöstra delen har sten och jord tippats. Öppen betesmark finns väster om lokalen, ung blandskog öster om. Salix växer spritt längs kanterna och i vattnet. Sparsamt med vegetation på de flesta ställen. Det finns säkert fler romklumpar där man inte ser.

Tidigare fynd av långbensgroda: Förekomst av långbensgroda är känd sedan tidigare.

Observationer: Lokalen besöktes 20070322, 14 romklumpar av långbensgroda observerades.

Lokal 24

Läge: Brunåkramåla

Beskrivning: Grävd damm, ca 30*40 meter. Sparsamt med vegetation i vattnet. Vattnet sitter delvis ihop med ett större vatten norr om lokalen, vid lägre vattennivå är de åtskilda. Vall finns söder om lokalen, hållmark väster om.

Tidigare fynd av långbensgroda: Inga dokumenterade.

Observationer: Lokalen besöktes 20070322, 12 romklumpar av långbensgroda observerades.

Lokal 25

Läge: Brunåkramåla

Beskrivning: Vatten i troligtvis gammalt sandtag, 100*50 meter, branta kanter. Salix växer längs kanterna och lite i vattnet. Smal förbindelse med grävd damm söder om lokalen. Bara östra och norra sidorna kontrollerades.

Tidigare fynd av långbensgroda: Förekomst av långbensgroda är känd sedan tidigare.

Observationer: Lokalen besöktes 20070322, 31 romklumpar av långbensgroda observerades.

Lokal 26

Läge: Högdal

Beskrivning: Liten grävd damm, 10*20 meter. Åker finns norr och söder om lokalen, trädgård öster om och blandskog väster om på andra sidan vägen.

Tidigare fynd av långbensgroda: Förekomst av långbensgroda är känd sedan tidigare.

Observationer: Lokalen besöktes 20070322, men inga observationer gjordes.

Lokal 28

Läge: Björkenäs

Beskrivning: Litet vatten i väggkanten, ca 15*60 meter. Lövskog finns nordväst om lokalen, en gård öster om, och åker väster om bortanför en lövridå. Tegelsten och diverse trädgårdsavfall har tippats i kanten av östra delen.

Tidigare fynd av långbensgroda: Förekomst av långbensgroda är känd sedan tidigare.

Observationer: Lokalen besöktes 20070322, men inga observationer gjordes.

Lokal 214

Läge: Brunåkramåla

Beskrivning: Grunt vatten i relativt öppen betesmark. Ca 3*10 meter. Det finns även ett 5*10 m stort vatten ca 25m sydost om lokalen, men utan rom.

Tidigare fynd av långbensgroda: Förekomst av långbensgroda är känd sedan tidigare.

Observationer: Lokalen besöktes 20070424, två romklumpar av långbensgroda observerades.

Lokal 215

Läge: Brunåkramåla

Beskrivning: Grunt vatten i relativt öppen betesmark. Ca 3*15 meter. Norr om betesmarken finns lövskog.

Tidigare fynd av långbensgroda: Inga dokumenterade.

Observationer: Lokalen besöktes 20070424, två romklumpar av långbensgroda samt en groda, troligen åkergroda, observerades.

Lokal 216

Läge: Brunåkramåla

Beskrivning: Vatten på relativt öppen betad hållmark, ca 10*10 meter.

Tidigare fynd av långbensgroda: Inga dokumenterade.

Observationer: Lokalen besöktes 20070424, 12 romklumpar av långbensgroda observerades.

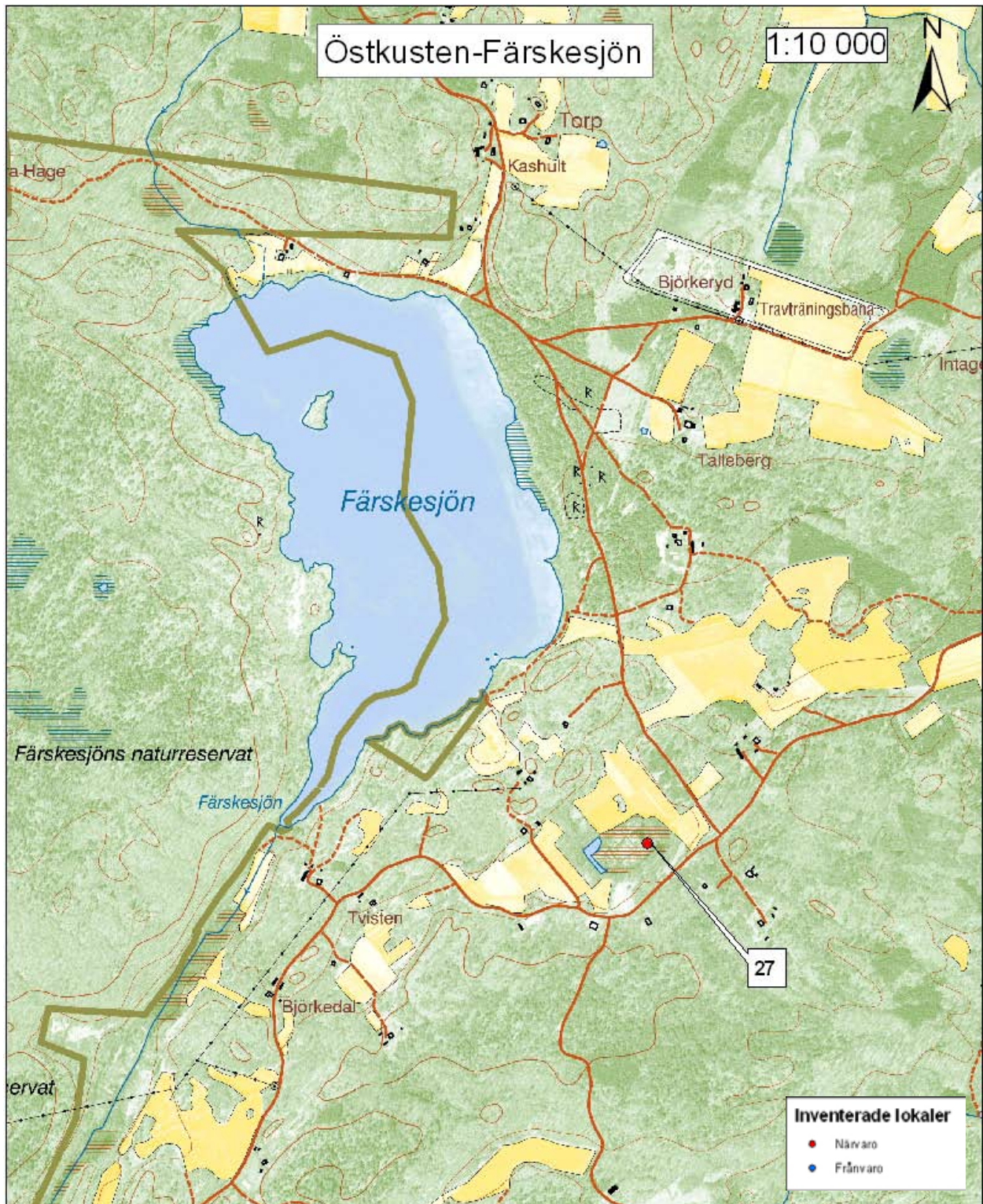
Lokal 217

Läge: Brunåkramåla

Beskrivning: Kärr i öppen betesmark. Koordinaterna är ganska osäkra, kartan såg inte ut som verkligheten vid besöket. Ca 5*20 meter stort vatten. Ganska mycket alger på ytan, svårt att se, det finns säkert fler romklumpar. En del salix växer i norra kanten. 10 av romklumparna låg upptorkade längs kanterna.

Tidigare fynd av långbensgroda: Inga dokumenterade.

Observationer: Lokalen besöktes 20070424, 20 romklumpar av långbensgroda observerades.



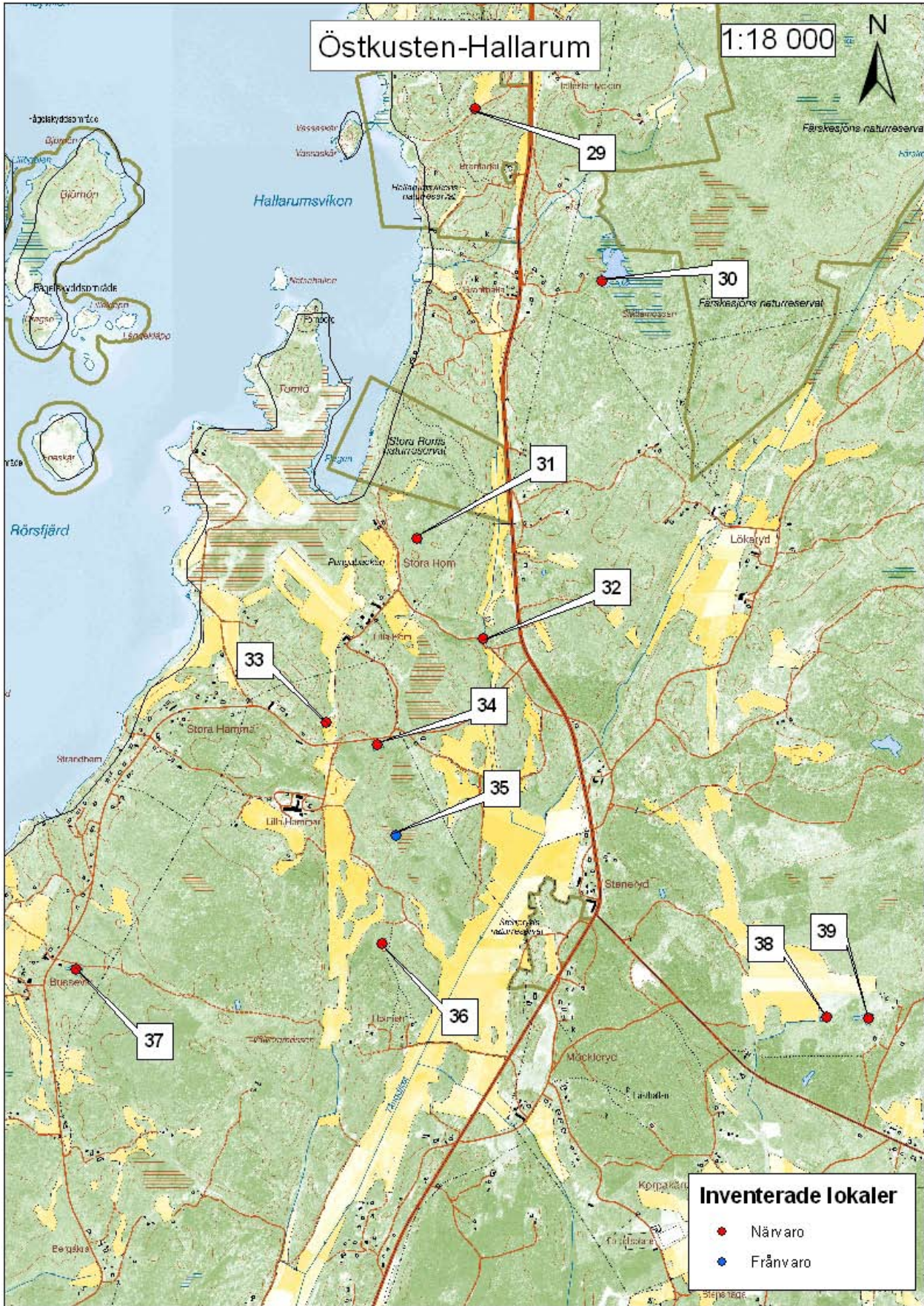
Lokal 27

Läge: Twisten

Beskrivning: Litet kärr, ca 35*25 meter stort. Omgivet av björk, tall och salix. Kaveldun växer i vattnet. Ganska mycket sank mark runtom vattnet, åker norr om.

Tidigare fynd av långbensgroda: Förekomst av långbensgroda är känd sedan tidigare.

Observationer: Lokalen besöktes 20070322, 17 romklumpar av långbensgroda observerades.



Lokal 29

Läge: Hallarumsviken

Beskrivning: Liten, delvis grävd damm, ca 15*25 meter. En del vegetation finns längs kanterna. Väster om vattnet finns hällmark, betesmark norr om.

Tidigare fynd av långbensgroda: Förekomst av långbensgroda är känd sedan tidigare. Gunnar Strömberg har noterat observation av 117 romklumpar av långbensgroda 20050417 vid Hallarum, "norra reservatet" i lilla dammen, men det är något oklart om det är denna lokal som avses.

Observationer: Lokalen besöktes 20070327, 106 romklumpar observerades.

Lokal 30

Läge: Branthalla

Beskrivning: Del av en större sjö, ca 75*25 meter. Djupt och sankt, svårt att se. Kollade bara sydvästra delen av sjön. Hällmark finns väster om lokalen.

Tidigare fynd av långbensgroda: Förekomst av långbensgroda är känd sedan tidigare. På en karta från 2005 har Gunnar Strömberg markerat att långbensgrodan förekommer på lokalen.

Observationer: Lokalen besöktes 20070327, men inga romklumpar observerades. Vid det andra besöket 20070424 hittades 4 romklumpar av långbensgroda, alla längs den norra kanten.

Lokal 31

Läge: Stora Rom

Beskrivning: Kärr i ekkratkog uppe på en höjd, ca 30*40 meter. Sparsamt med vegetation i vattnet, men en del salix. Ett ca 30*30 meter stort vatten finns 30 meter öster om lokalen, men utan romklumpar.

Tidigare fynd av långbensgroda: Förekomst av långbensgroda är känd sedan tidigare.

Observationer: Lokalen besöktes 20070327, 13 romklumpar av långbensgroda observerades.

Lokal 32

Läge: Stora Rom

Beskrivning: Ca 25*20 meter stort vatten, omgivet av lövskog. Lite längre söder om lokalen finns en gammal åker. Sparsamt med vegetation i vattnet. Eventuellt fiskyngel i vattnet, hann inte se helt säkert.

Tidigare fynd av långbensgroda: Förekomst av långbensgroda är känd sedan tidigare.

Observationer: Lokalen besöktes 20070327, fem romklumpar av långbensgroda observerades.

Lokal 33

Läge: Lilla Hammar

Beskrivning: Troligen grävd damm i kanten av betesmark, ca 25*10 meter. Sparsamt med vegetation. Grumligt vatten med alger på ytan.

Tidigare fynd av långbensgroda: Förekomst av långbensgroda är känd sedan tidigare.

Observationer: Lokalen besöktes 20070327, två romklumpar av långbensgroda observerades.

Lokal 34

Läge: Lilla Hammar

Beskrivning: Kärr precis söder om vägen i lövskog, ca 50*50 meter stort. Skogen är utglesad öster om vattnet. Kärret 150 meter sydost om lokalen kontrollerades, spel av åkergroda men ingen rom från långbensgroda. Dock sankt och svårt att se hela. Mer tall och gran växer runt detta vatten.

Tidigare fynd av långbensgroda: Förekomst av långbensgroda är känd sedan tidigare.

Observationer: Lokalen besöktes 20070327, 265 romklumpar av långbensgroda observerades.

Lokal 35

Läge: Lilla Hammar

Beskrivning: 2 kärr i ung lövskog, ca 100*25 meter. Ett grandominerat stråk går mellan vattnen och sydost om det östra. Det östra kärret är grunt på de flesta ställen.

Tidigare fynd av långbensgroda: Förekomst av långbensgroda är känd sedan tidigare.

Observationer: Lokalen besöktes 20070327, inga observationer gjordes.

Lokal 36

Läge: Lilla Hammar

Beskrivning: Kärr i lövskog, ek och hassel, ca 50*75 meter stort.

Tidigare fynd av långbensgroda: Förekomst av långbensgroda är känd sedan tidigare.

Observationer: Lokalen besöktes 20070327, 116 romklumpar av långbensgroda och en mindre vatensalamander observerades.

Lokal 37

Läge: Bussevik

Beskrivning: Kärr i lövskog med graninslag, ca 50*25 meter stort.

Tidigare fynd av långbensgroda: Förekomst av långbensgroda är känd sedan tidigare.

Observationer: Lokalen besöktes 20070327, inga observationer gjordes. Vid det andra besöket 20070424 hittades tre romklumpar från långbensgroda, alla längs den västra kanten, samt en juvenil åkergroda.

Lokal 38

Läge: Ljungås

Beskrivning: Delvis grävt vatten i kanten mellan åker och lövskog med barrinslag, ca 50*20 meter stort.

Tidigare fynd av långbensgroda: Inga dokumenterade

Observationer: Lokalen besöktes 20070327, 125 romklumpar av långbensgroda observerades.

Lokal 39

Läge: Ljungås

Beskrivning: Ca 75*25 m stort delvis grävt vatten. Ung lövskog med tallinslag finns väster, nordväst och sydväst om lokalen, trädgård och sommarstugor öster om. En del salix växer längs kanterna och i vattnet. Lite sten och trädgårdsavfall har tippats i östra delen.

Tidigare fynd av långbensgroda: Förekomst av långbensgroda är känd sedan tidigare.

Observationer: Lokalen besöktes 20070327, 196 romklumpar av långbensgroda observerades.



Lokal 32 vid Stora Rom. Fem romklumpar av långbensgroda observerades 20070327.



Lokal 39 vid Ljungås. 196 romklumpar av långbensgroda observerades 20070327.



Lokal 40

Läge: Torsbacka

Beskrivning: Ca 15*30 meter stort vatten i blandskog, 50 meter öster om vägen. Grunt vatten.

Tidigare fynd av långbensgroda: Förekomst av långbensgroda är känd sedan tidigare.

Observationer: Lokalen besöktes 20070327, inga observationer gjordes.

Lokal 41

Läge: Sandhamn

Beskrivning: Ca 25*50 meter stort vatten, mycket salix växer i, grunt på många ställen. Väster om vattnet finns ung lövskog, trädgård öster om. Svårt att se på grund av all salix.

Tidigare fynd av långbensgroda: Förekomst av långbensgroda är känd sedan tidigare.

Observationer: Lokalen besöktes 20070327, inga observationer gjordes. Vid det andra besöket 20070424 hittades 5 romklumpar av långbensgroda, en vid norra kanten söder om stenvallen och resten längs västra kanten, samt 30 romklumpar av åkergroda.

Lokal 42

Läge: Sandhamn

Beskrivning: Ca 30*20 meter stort vatten. Lövskog finns väster om lokalen, trädgård och gårdar norr och öster om.

Tidigare fynd av långbensgroda: Inga dokumenterade.

Observationer: Lokalen besöktes 20070327, 15 romklumpar av långbensgroda samt åtta mindre vattensalamander observerades.

Lokal 43

Läge: Torhamns udde

Beskrivning: Ca 30*100 meter stort, helt öppet runt om och en del sankmark. Ung björkdominerad skog finns nordväst om vattnet. Sänkt längs kanterna, svårt att se.

Tidigare fynd av långbensgroda: Förekomst av långbensgroda är känd sedan tidigare. Gunnar Strömberg har noterat observation av sex romklumpar av långbensgroda 20050422.

Observationer: Lokalen besöktes 20070327, två romklumpar av långbensgroda observerades och spel av åkergroda hördes.

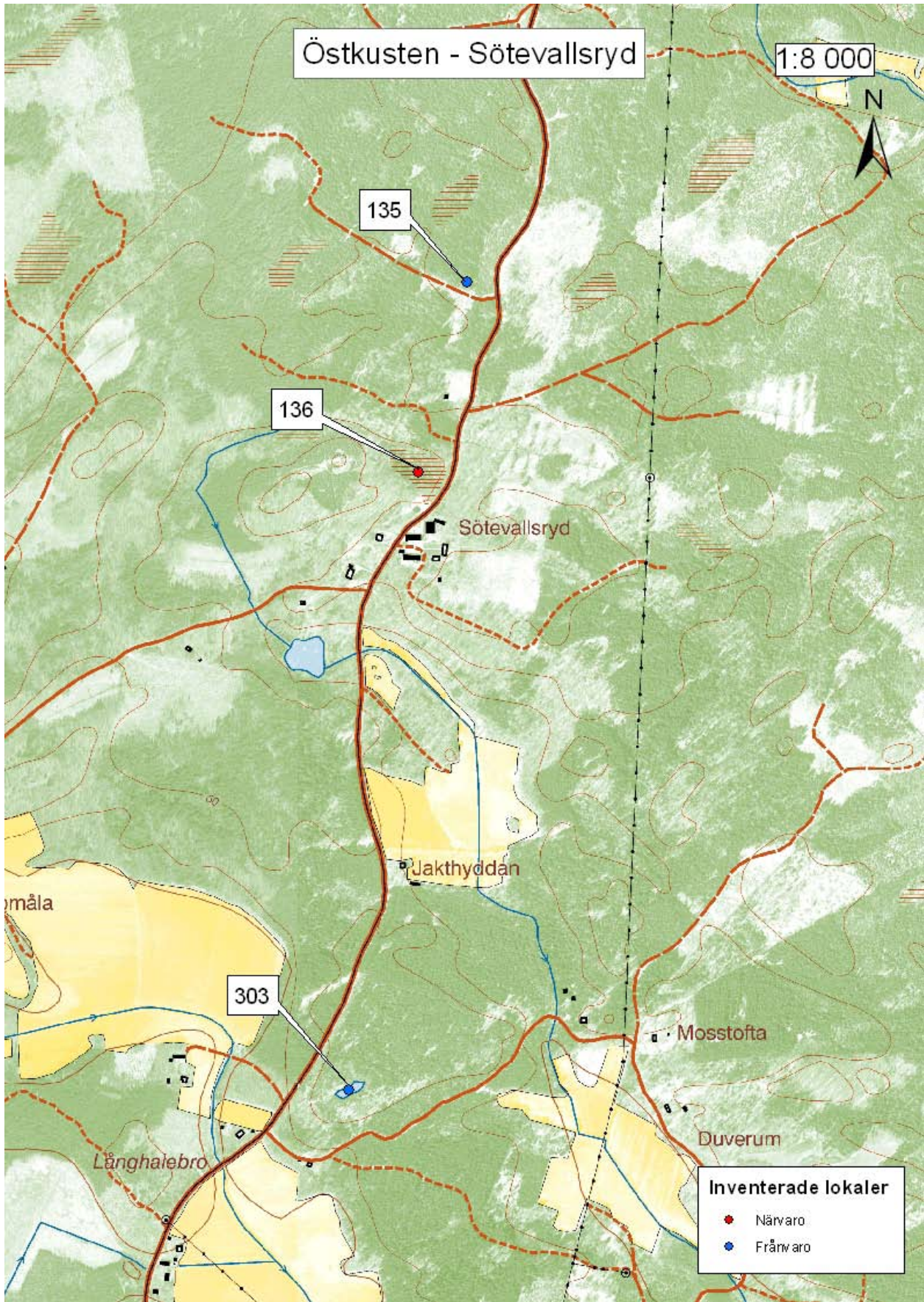
Lokal 44

Läge: Torhamns udde

Beskrivning: Ca 25*25 meter stort kärr. Sänkt längs kanterna, det går nästan inte att komma åt vattnet. Glest lövbestånd av mest björk finns norr och nordväst om vattnet.

Tidigare fynd av långbensgroda: Förekomst av långbensgroda är känd sedan tidigare. På en karta från 2005 har Gunnar Strömberg markerat att långbensgrodan förekommer på lokalen.

Observationer: Lokalen besöktes 20070327, inga romklumpar men en mindre vattensalamander observerades. Vid det andra besöket 20070424 hittades en eller två romklumpar, nästan helt upplösta. Svårt att säkert avgöra från vilken art, men det kan ha varit långbensgroda.



Lokal 135

Läge: Sötevallsryd

Beskrivning: Vid den gamla punkten finns bara tät, hög, planterad granskog. I ett litet vatten, ca 20*20 meter, på ett hygge ca 100 meter sydost om punkten fanns flera mindre vattensalamander, 5 romklumpar och spel av åkergroda.

Tidigare fynd av långbensgroda: Förekomst av långbensgroda är känd sedan tidigare.

Observationer: Lokalen besöktes 20070410.

Lokal 136

Läge: Sötevallsryd

Beskrivning: Alkärr omgivet av lövskog med graninslag, ca 70*50 meter. En gård finns sydost om vattnet. Relativt grunt och ganska mycket salix i vattnet i västra delen. Det var svårt att komma åt, hela vattnet kontrollerades inte.

Tidigare fynd av långbensgroda: Förekomst av långbensgroda är känd sedan tidigare.

Observationer: Lokalen besöktes 20070410, sju romklumpar av långbensgroda observerades och spel hördes.

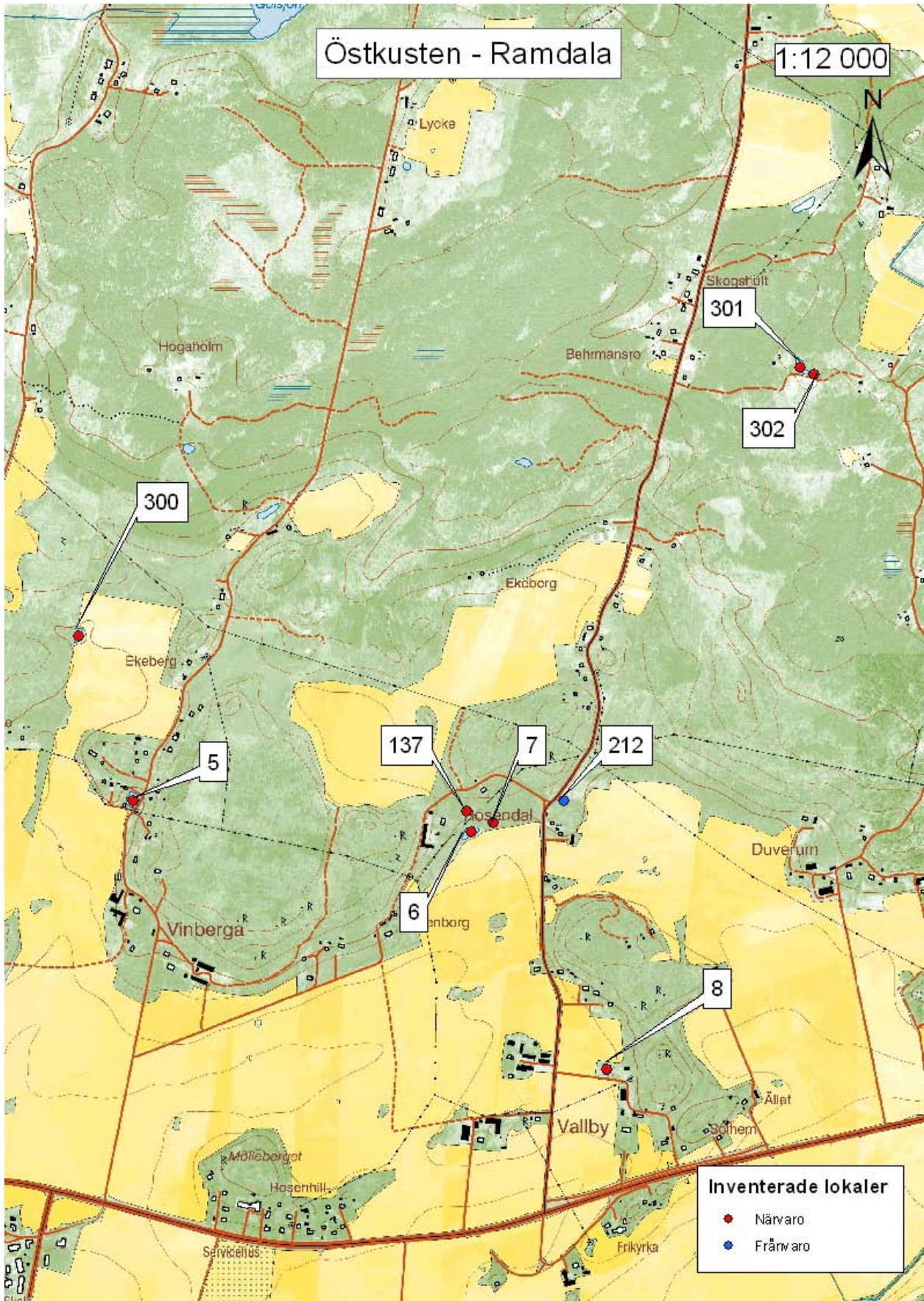
Lokal 303

Läge: Söder om Sötevallsryd

Beskrivning: Kärr omgivet av granskog, ca 10*20 meter stort. Verkar inte vara särskilt lämpligt. En del salix och björk växer längs vattnet.

Tidigare fynd av långbensgroda: Inga dokumenterade.

Observationer: Lokalen besöktes 20090415, endast 10 spelande åkerrodor och 23 romklumpar av åkergroda observerades.



Lokal 5

Läge: Vinberga

Beskrivning: Ca 30*30 meter stort. Omges till största delen av trädgårdar, lite lövskog finns nordväst om vattnet. Relativt mycket vegetation i vattnet.

Tidigare fynd av långbensgroda: Förekomst av långbensgroda är känd sedan tidigare.

Observationer: Lokalen besöktes 20070320, 37 romklumpar av långbensgroda samt en mindre vattensalamander observerades.

Lokal 6

Läge: Rosendal

Beskrivning: Grävd damm, ca 40*30 meter. Åker finns söder om vattnet, trädgård väster om. Sparsamt med vegetation i vattnet. Kräftbur vid strandkanten.

Tidigare fynd av långbensgroda: Inga dokumenterade.

Observationer: Lokalen besöktes 20070320, 12 romklumpar av långbensgroda observerades.

Lokal 7

Läge: Rosendal

Beskrivning: Grävd damm, ca 25*100 meter. Lövskog finns norr om vattnet, åker söder om, trädgård väster om. Flera kräftburar i strandkanten.

Tidigare fynd av långbensgroda: Inga dokumenterade.

Observationer: Lokalen besöktes 20070320, 31 romklumpar av långbensgroda observerades.

Lokal 8

Läge: Vallby

Beskrivning: Brandamm, ca 25*25 meter. Utfylld mark med sten och jord i östra kanten. Några salix-buskar/träd växer längs kanterna. En gård finns öster om vattnet, åker väster och norr om, betesmark nordost om vattnet.

Tidigare fynd av långbensgroda: Förekomst av långbensgroda är känd sedan tidigare.

Observationer: Lokalen besöktes 20070320, 4 romklumpar av långbensgroda observerades.

Lokal 137

Läge: Rosendal

Beskrivning: Ca 25*60 meter stor grävd damm. Ganska mycket vegetation i vattnet, det finns säkert fler romklumpar. Öster om vattnet finns lövskog, norr om vattnet finns trädgård, och väster om vattnet finns andra dammar och bortanför dem åker.

Tidigare fynd av långbensgroda: Inga dokumenterade.

Observationer: Lokalen besöktes 20070410, 42 romklumpar av långbensgroda samt en åkergroda observerades.

Lokal 212

Läge: Rosendal

Beskrivning: Inget vatten hittades förutom att dike utan romklumpar vid den gamla punkten. Vattnet kan ha blivit igenfyllt för relativt länge sedan, det finns en del igenfyllt mark i närheten.

Tidigare fynd av långbensgroda: Förekomst av långbensgroda är känd sedan tidigare.

Observationer: Lokalen besöktes 20070424 utan att några observationer gjordes.

Lokal 300

Läge: Norr om Vinberga.

Beskrivning: Grävd damm med ganska branta vallar, ca 10*20 meter stor. Väster om vattnet finns lövskog, norr, öster och söder om finns åkermark. Nästan ingen vegetation finns i vattnet.

Tidigare fynd av långbensgroda: Inga dokumenterade.

Observationer: Lokalen besöktes 20090415, 23 romklumpar av långbensgroda observerades.

Lokal 301

Läge: Behrmansro, norr om Vallby.

Beskrivning: Grävd damm, sa 10*25 meter stor. I omgivningarna finns mycket gran och tall, men runt dammen och straxt öster och söder om den finns mer löv.

Tidigare fynd av långbensgroda: Inga dokumenterade.

Observationer: Lokalen besöktes 20090415, 13 romklumpar av långbensgroda, åtta mindre vattensalamander och en större vattensalamanderhane observerades.

Lokal 302

Läge: Behrmansro, norr om Vallby.

Beskrivning: Grävd damm, sa 5*10 meter stor. I omgivningarna finns mycket gran och tall, men runt dammen och straxt öster och söder om den finns mer löv.

Tidigare fynd av långbensgroda: Inga dokumenterade.

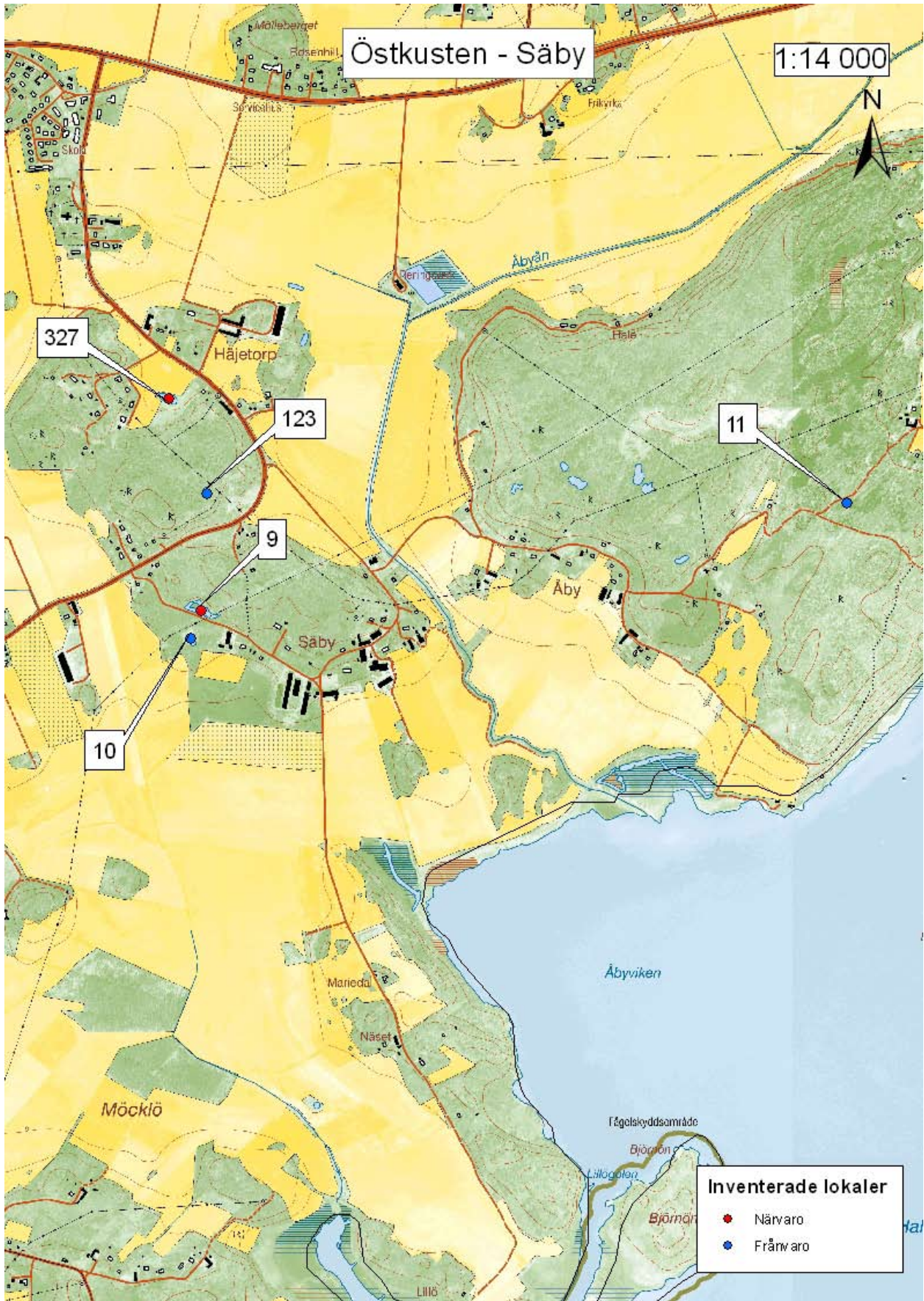
Observationer: Lokalen besöktes 20090415, åtta romklumpar av långbensgroda, tre långbensgrodor, sex mindre vattensalamander och en större vattensalamanderhona observerades.



Lokal 300 norr om Vinberga. 23 romklumpar av långbensgroda observerades 20090415.



Lokal 301 vid Behrmansro. 8 romklumpar av långbensgroda, tre långbensgrodor, sex mindre vattensalamander och en större vattensalamanderhona observerades 20090415.



Lokal 9

Läge: Säby

Beskrivning: Alkärr, ca 20*100 meter. Relativt mycket salixbuskar i vattnet i västra delen.

Tidigare fynd av långbensgroda: Förekomst av långbensgroda är känd sedan tidigare. På en karta från 2005 har Gunnar Strömberg markerat att långbensgrodan förekommer vid lokalen.

Observationer: Lokalen besöktes 20070320, 11 romklumpar av långbensgroda observerades.

Lokal 10

Läge: Säby

Beskrivning: Ca 60*25 meter stor grävd damm. I nordöstra kanten finns utfylld mark med sten och jord. Salix och al växer längs kanterna.

Tidigare fynd av långbensgroda: Förekomst av långbensgroda är känd sedan tidigare.

Observationer: Lokalen besöktes 20070320, inga romklumpar, men två mindre vattensalamander observerades.

Lokal 11

Läge: Byfallet

Beskrivning: 50*25 meter stort vatten i lövdominerad skog. Sparsamt med vegetation i vattnet.

Tidigare fynd av långbensgroda: Förekomst av långbensgroda är känd sedan tidigare.

Observationer: Lokalen besöktes 20070321, men inga observationer gjordes.

Lokal 123

Läge: Häjetorp, sydost om Ramdala

Beskrivning: Ca 20*30 meter stort vatten på hällmark. Salix växer längs kanterna.

Tidigare fynd av långbensgroda: Förekomst av långbensgroda är känd sedan tidigare.

Observationer: Lokalen besöktes 20070320 och 20070424 utan att några observationer gjordes.

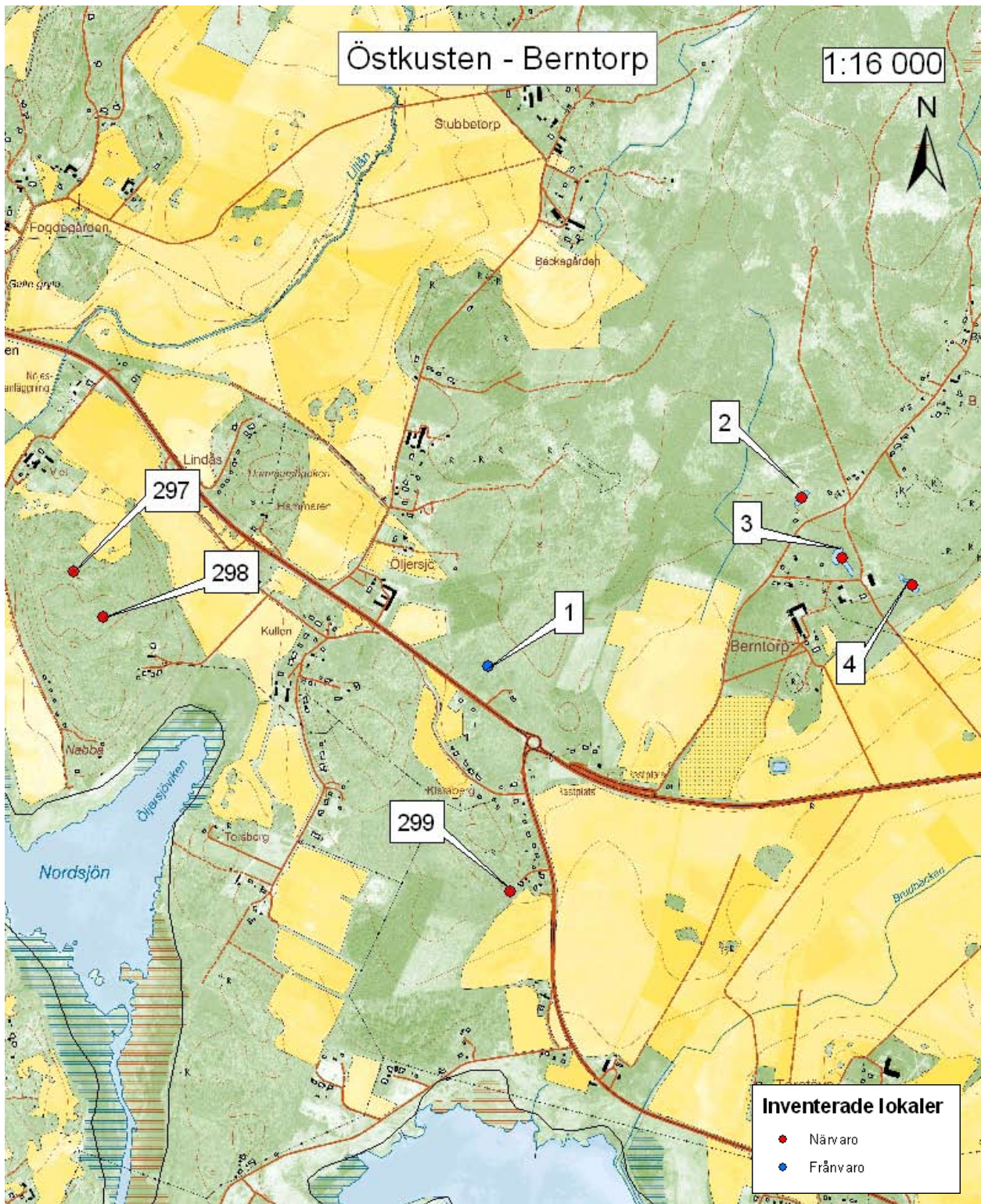
Lokal 327

Läge: Häjetorp, sydost om Ramdala

Beskrivning: Kärr/delvis grävd damm, ca 20*30 meter stor. Till största delen omgiven av åker. Salix växer längs kanterna.

Tidigare fynd av långbensgroda: Inga dokumenterade.

Observationer: Lokalen besöktes 20090429, 54 romklumpar av långbensgroda observerades. Många av romklumparna var nästan upplösta, det var svårt att räkna alla.



Lokal 1

Läge: Öljersjö

Beskrivning: Ca 30*30 meter stort, omgivet av betesmark, 120 meter öster om E22:an. Lövskog finns 50 meter norr och nordost om vattnet.

Tidigare fynd av långbensgroda: Förekomst av långbensgroda är känd sedan tidigare.

Observationer: Lokalen besöktes 20070321, men inga observationer gjordes.

Lokal 2

Läge: Berntorp

Beskrivning: Ca 70*20 meter stort vatten. Regn och hagel vid besöket; svårt att se, det finns förmodligen fler romklumpar.

Tidigare fynd av långbensgroda: Inga dokumenterade.

Observationer: Lokalen besöktes 20070320, 5 romklumpar av långbensgroda observerades.

Lokal 3

Läge: Berntorp

Beskrivning: Delvis utgrävt vatten, ca 100*25 meter stort. Det har röjts längs kanterna relativt nyligen, riset ligger kvar. Ung lövskog finns norr och väster om vattnet, gård söder och sydost om.

Tidigare fynd av långbensgroda: Förekomst av långbensgroda är känd sedan tidigare.

Observationer: Lokalen besöktes 20070320, 78 romklumpar och en död långbensgroda observerades.

Lokal 4

Läge: Berntorp

Beskrivning: Grävd damm, ca 80*20 meter. En del salix och al växer längs kanterna. Betesmark finns söder om vattnet och lövskog norr om.

Tidigare fynd av långbensgroda: Inga dokumenterade.

Observationer: Lokalen besöktes 20070320, 75 romklumpar av långbensgroda observerades.

Lokal 297

Läge: Sydost om Lösen.

Beskrivning: Ca 20*20 meter stort vatten, delvis grävt, i öppen betesmark.

Tidigare fynd av långbensgroda: Inga dokumenterade.

Observationer: Lokalen besöktes 20090415, åtta romklumpar av långbensgroda och sju mindre vattensalamander observerades.

Lokal 298

Läge: Sydost om Lösen.

Beskrivning: Kärr i betesmark, ca 10*25 meter stort. Det har varit tätare skog runt vattnet tidigare, men den har gallrats relativt nyligen. En del salix och andra buskar växer i vattnet.

Tidigare fynd av långbensgroda: Inga dokumenterade.

Observationer: Lokalen besöktes 20090415, 15 romklumpar av långbensgroda observerades.

Lokal 299

Läge: Sydväst om Berntorp.

Beskrivning: Grävd damm i lövskog, cirka 10*20 meter stor, med ganska branta vallar. Tomtmark finns norr om vattnet, åker öster om. En del salix växer i vattnet.

Tidigare fynd av långbensgroda: Inga dokumenterade.

Observationer: Lokalen besöktes 20090415, 37 romklumpar av långbensgroda observerades.



Lokal 250

Läge: Knösö

Beskrivning: Kärr i lövskog och hållmark, ca 75*150 meter stort. Mycket salix och vegetation i vattenet.

Tidigare fynd av långbensgroda: Inga dokumenterade.

Observationer: Lokalen besöktes 20080411, 37 romklumpar av långbensgroda samt fem romklumpar av åkergroda observerades.

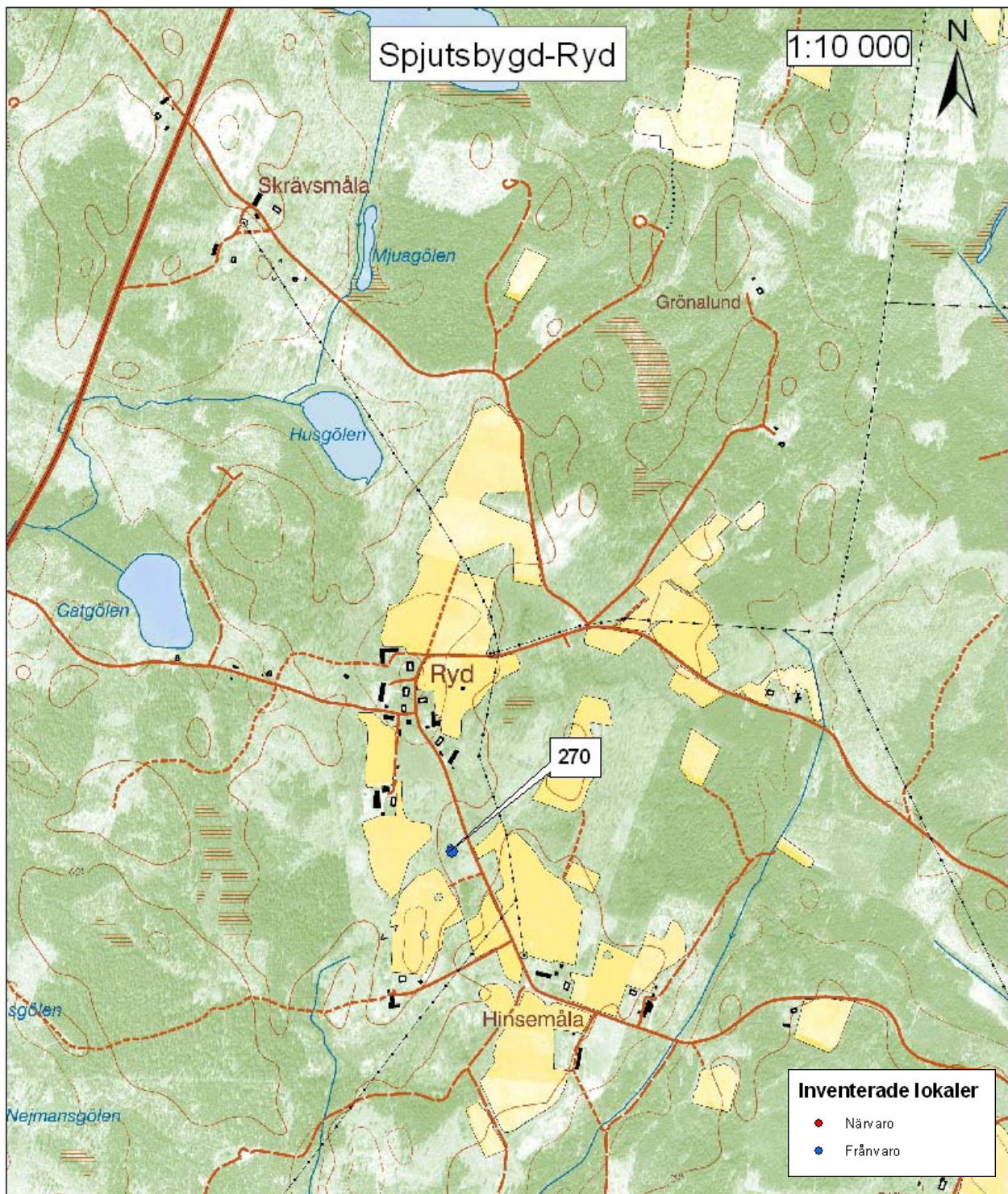
Lokal 251

Läge: Knösö

Beskrivning: Öppet kärr utan buskar i betad lövskog, ca 30*40 meter stort.

Tidigare fynd av långbensgroda: Inga dokumenterade.

Observationer: Lokalen besöktes 20080411, åtta romklumpar av långbensgroda observerades.



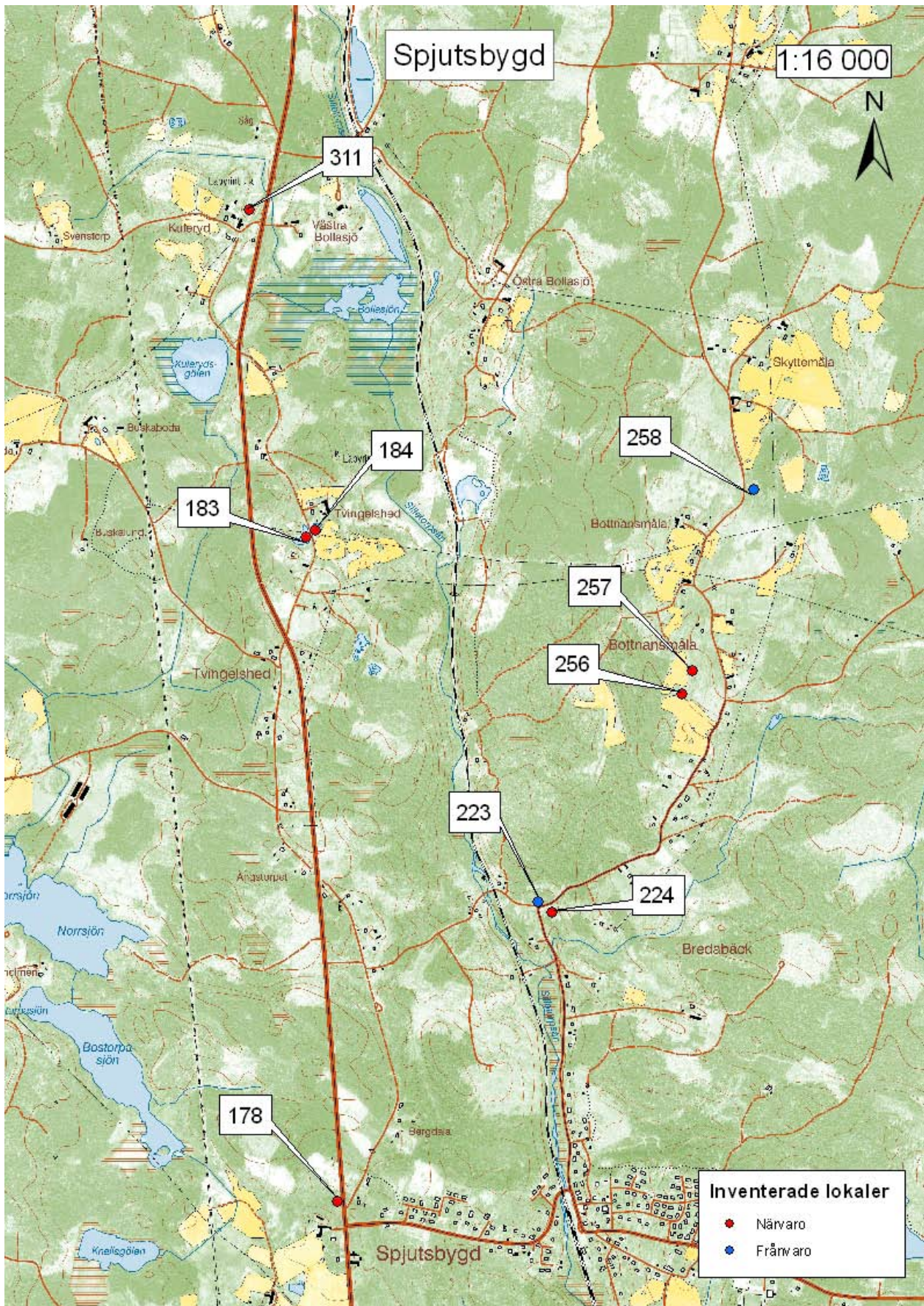
Lokal 270

Läge: Hinsemåla

Beskrivning: Kärr i öppen naturbetesmark, ca 25*30 meter stort.

Tidigare fynd av långbensgroda: Boris Berglund noterade två romklumpar av långbensgroda samt spel av ca tio långbensgrodor vid besöken 8 och 16 april samt 26 juni 2005.

Observationer: Lokalen besöktes 20080421, endast åtta romklumpar av åkergroda observerades.



Lokal 178

Läge: Spjutsbygd

Beskrivning: Kärr i lövskog med ek och björk, ca 15*50 meter stort. Några granar växer runt vattnet. Relativt mycket vegetation i vattnet, och i västra delen växer en del salixbuskar.

Tidigare fynd av långbensgroda: Förekomst av långbensgroda är känd sedan tidigare.

Observationer: Lokalen besöktes 20070417, 19 romklumpar av långbensgroda samt ca 25 romklumpar av åkergroda observerades.

Lokal 183

Läge: Tvingselhed

Beskrivning: Grävd damm, ca 40*20 meter. Det ska finnas större vattensalamander vid lokalen enligt markägare. Betesmark finns öster och söder om vattnet, norr om vattnet finns trädgård.

Tidigare fynd av långbensgroda: 19910507 observerade Boris Berglund tre romklumpar av långbensgroda vid Tvingselhed, men det är osäkert om det är lokal 183 eller 184 som avses.

Observationer: Lokalen besöktes 20070417, en romklump av långbensgroda samt sex romklumpar av åkergroda observerades.

Lokal 184

Läge: Tvingselhed

Beskrivning: Grävd damm, ca 70*30 meter. Sparsamt med vegetation i vattnet. Lövskog finns väster och norr om vattnet, betesmark finns öster om vattnet, öster om vägen.

Tidigare fynd av långbensgroda: 19910507 observerade Boris Berglund tre romklumpar av långbensgroda vid Tvingselhed, men det är osäkert om det är lokal 183 eller 184 som avses.

Observationer: Lokalen besöktes 20070417, fyra romklumpar av långbensgroda observerades.

Lokal 223

Läge: Norr om Spjutsbygd

Beskrivning: Nästan helt uttorkat kärr i tallplantering. Salix växer tätt. Lokalen verkar inte vara lämplig.

Tidigare fynd av långbensgroda: Boris Berglund har noterat en romklump av långbensgroda i april 1990, men ingen förekomst av långbensgroda vid besök under våren 2005. 20050626 var vattnet sedan länge upptorkat.

Observationer: Lokalen besöktes 20080404 utan att några observationer gjordes.

Lokal 224

Läge: Norr om Spjutsbygd

Beskrivning: Relativt igenväxt kärr, omgivet av löv och gran, ca 25*25 meter stort. Tätt granplantering söder och sydost om vattnet.

Tidigare fynd av långbensgroda: Boris Berglund har noterat två romklumpar av långbensgroda i april 1990, men ingen förekomst av långbensgroda vid besök under våren 2005. 20050626 fanns det endast mycket lite vatten.

Observationer: Lokalen besöktes 20080404, en romklump av långbensgroda observerades.

Lokal 256

Läge: Bottnansmåla

Beskrivning: Kärr i naturbetesmark, ca 3*15 meter stort. En del buskar och sly har röjts nyligen i betesmarken.

Tidigare fynd av långbensgroda: Boris Berglund har noterat larver och en subadult hane av långbensgroda 20050626.

Observationer: Lokalen besöktes 20080418, två romklumpar av långbensgroda observerades.

Lokal 257

Läge: Bottnansmåla

Beskrivning: Kärr i naturbetesmark, ca 5*20 meter stort. Buskar och sly har röjts nyligen i betesmarken.

Tidigare fynd av långbensgroda: Boris Berglund har noterat 12 romklumpar och spel av ca 15 långbensgrodehanar vid besöken 8 och 16 april 2005 samt 26 juni 2005, vilket uppges vara likvärdigt med observationerna från 19890422.

Observationer: Lokalen besöktes 20080418, två romklumpar av långbensgroda observerades.

Lokal 258

Läge: Bottnansmåla

Beskrivning: Mycket grunt vatten i lövskog med graninslag. Granplantering nordost om vattnet. Ca 5*10 meter stort. Lokalen verkar inte vara lämpligt.

Tidigare fynd av långbensgroda: Boris Berglund har noterat sex romklumpar av långbensgroda 19890422, men ingen förekomst 20050626, vattnet var då uttorkat sedan länge.

Observationer: Lokalen besöktes 20080418, utan att några observationer gjordes.

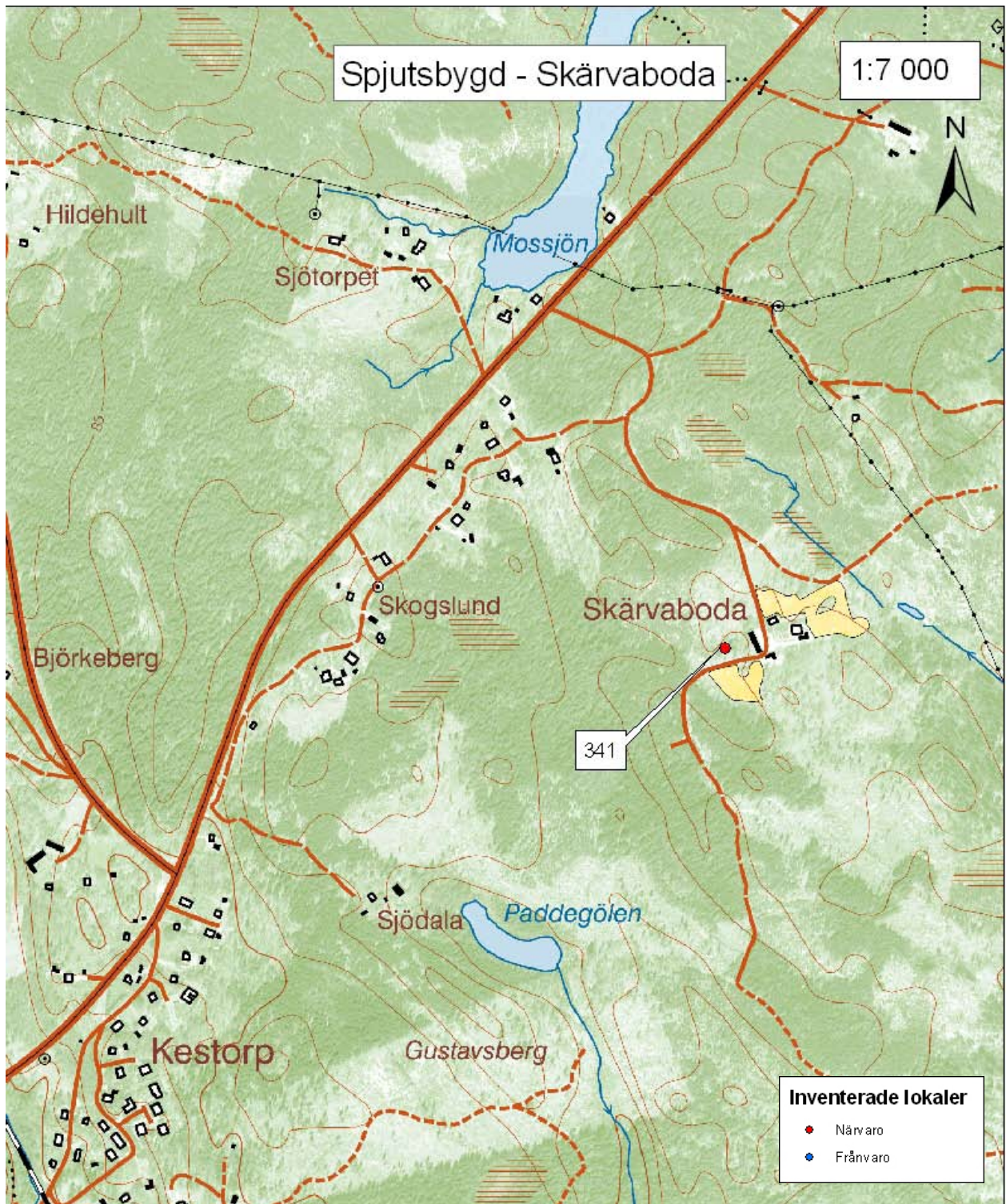
Lokal 311

Läge: Västra Bollasjö

Beskrivning: Grävd damm i öppen betesmark, ca 20*20 meter stor. En del salix växer i vattnet, annars sparsamt med vegetation.

Tidigare fynd av långbensgroda: Inga dokumenterade.

Observationer: Lokalen besöktes 20090422, tre romklumpar av långbensgroda observerades.



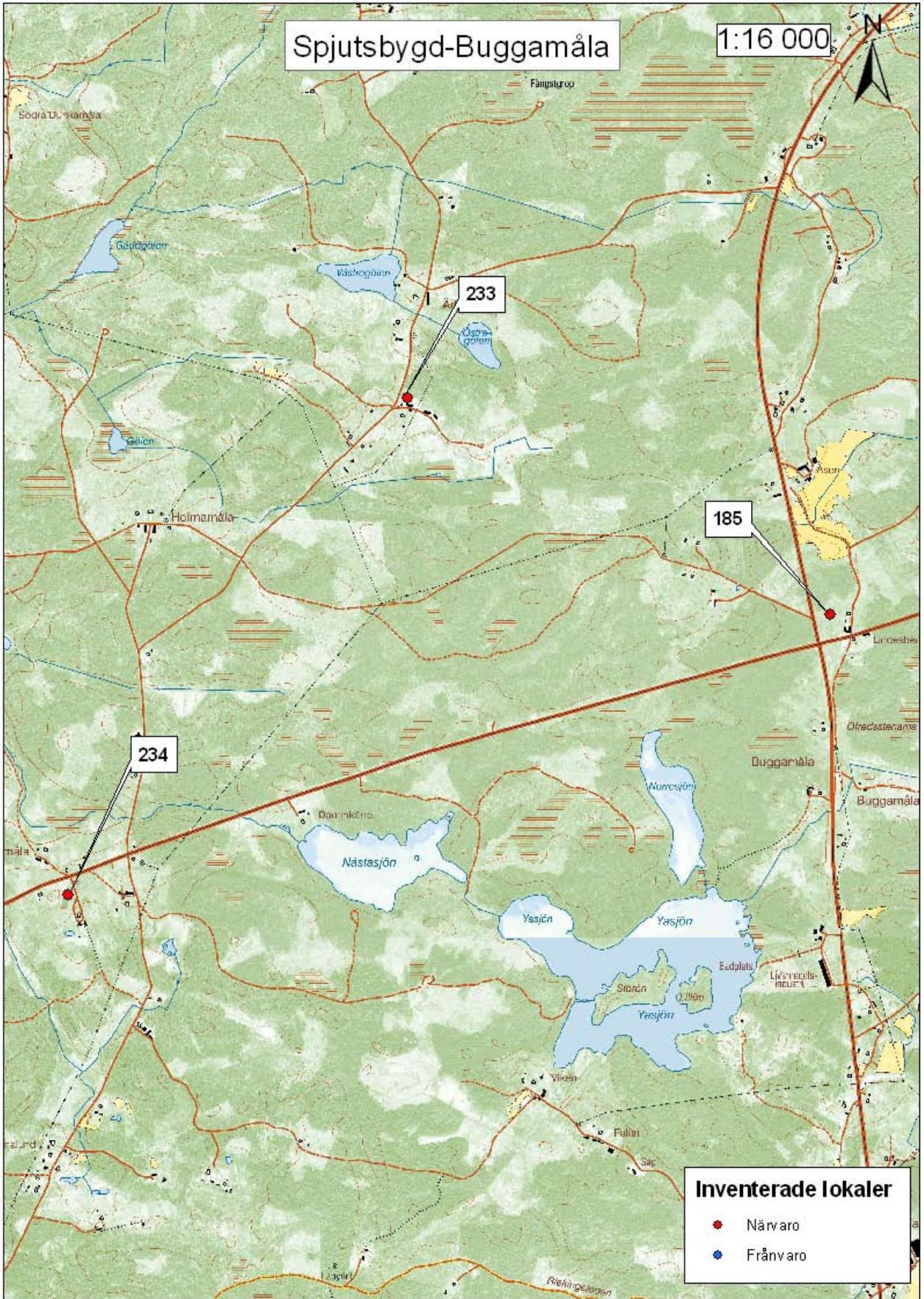
Lokal 341

Läge: Skärvaboda, nordost om Rödeby.

Beskrivning: Ca 600 m² stort kärr som ligger öppet intill barrskog.

Tidigare fynd av långbensgroda: Inga dokumenterade.

Observationer: Lokalen besöktes av Per Nyström och Marika Stenberg 20090504 vid en inventering av större vattensalamander. En romklump av långbensgroda observerades.



Lokal 185

Läge: Buggamåla

Beskrivning: Dike med sank mark runtom, ca 20*30 meter. Vattnet ligger i betesmark, hygge med sparat löv finns norr och nordväst om vattnet.

Tidigare fynd av långbensgroda: Boris Berglund besökte lokalen under våren 2005, men det var då praktiskt taget inget vatten. 20050616 var vattnet uttorkat sedan länge. Orsaken anges vara ett grävt dike som avleder vattnet från våtmarken.

Observationer: Lokalen besöktes 20070417, två romklumpar observerades, de låg precis bredvid varandra men kan ha varit långbensgroda. Spel av långbensgroda kan ha hörts, men det är något osäkert. Lokalen besöktes 20080407 utan att några observationer gjordes.

Lokal 233

Läge: Ärkilsmåla

Beskrivning: Kärr i lövskog, ca 40*60 meter. Sten har tippats i sydöstra kanten. En gård ligger söder och sydost om vattnet.

Tidigare fynd av långbensgroda: Boris Berglund har noterat spel av mer än 20 långbensgrodehanar samt förekomst av åkergroda och vanlig padda 20050417.

Observationer: Lokalen besöktes 20080407, en åkergroda, fyra romklumpar av åkergroda och en padda observerades. Vid det andra besöket 20080422 observerades sju romklumpar av långbensgroda och 40 romklumpar av åkergroda.

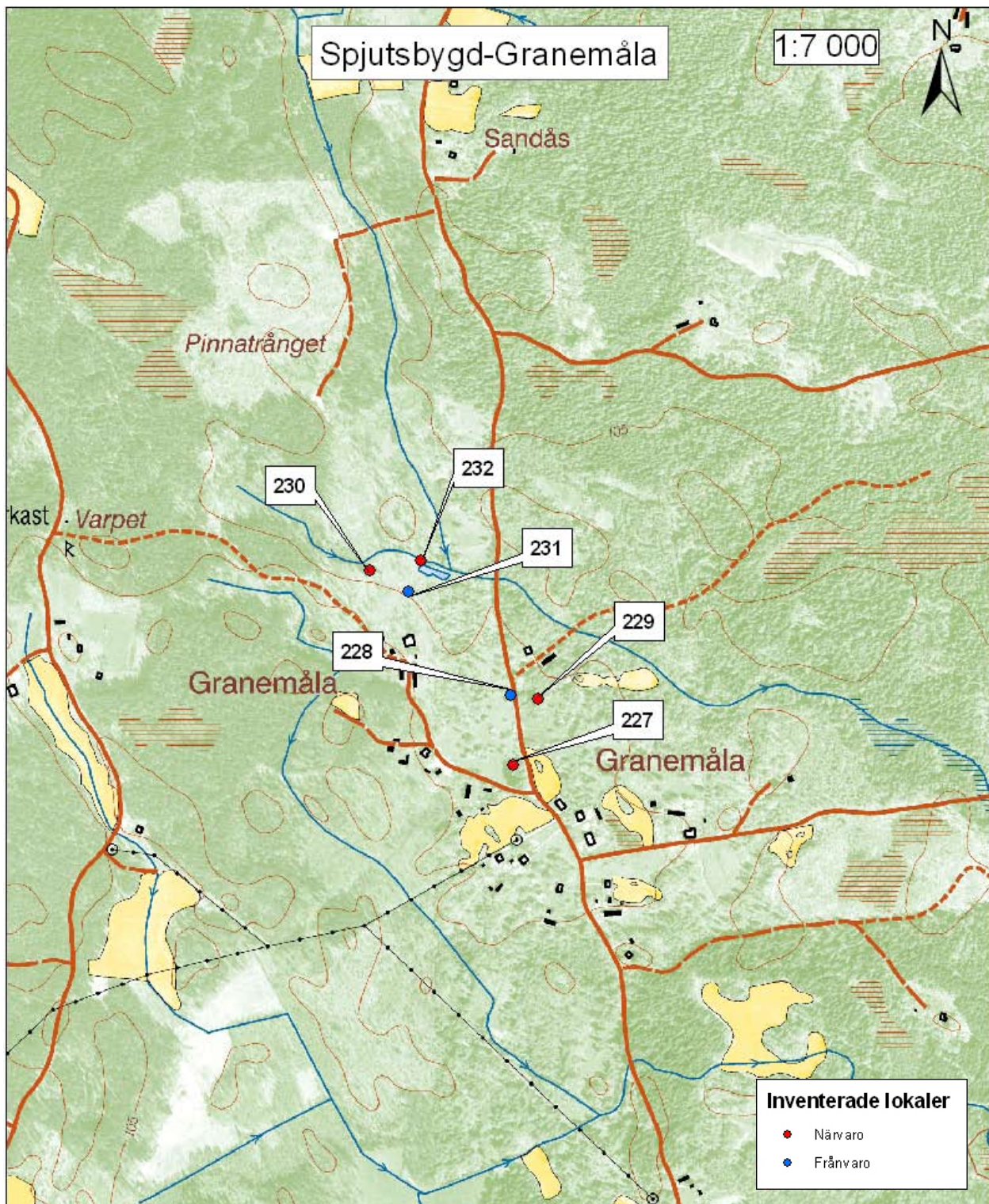
Lokal 234

Läge: Säldemåla

Beskrivning: Kärr mellan lövskog, betesmark och tomt, ca 30*60 meter. En del starr och kaveldun växer i vattnet.

Tidigare fynd av långbensgroda: Boris Berglund har noterat 50 romklumpar av långbensgroda i april 1994. 20050417 noterades spel av mer än 100 hanar samt åkergroda, vanlig padda samt mindre och större vattensalamander.

Observationer: Lokalen besöktes 20080407, åtta långbensgrodor och sju romklumpar av långbensgroda observerades. Spel av tio långbensgrodehanar och åkergroda hördes.



Lokal 227

Läge: Granemåla

Beskrivning: Kärr i fårbetesmark, ca 25*40 meter. Vålhävdad och öppet runt vattnet.

Tidigare fynd av långbensgroda: Boris Berglund noterar att långbensgrodan förkom på lokalen 19890419. 20050408 och 20050417 noterades spel av 20 långbensgrodehanar samt enstaka romklumpar av långbensgroda.

Observationer: Lokalen besöktes 20080407, två romklumpar av långbensgroda och spel av en långbensgrodehane hördes.

Lokal 228

Läge: Granemåla

Beskrivning: Litet kärr i betesmark, 15*20 meter.

Tidigare fynd av långbensgroda: Boris Berglund noterar att långbensgrodan förekom på lokalen 19890419. 20050417 noterades spel av fem-sex långbensgrodehanar samt fyra romklumpar av långbensgroda.

Observationer: Lokalen besöktes 20080407 och 20080422 utan att några observationer gjordes.

Lokal 229

Läge: Granemåla

Beskrivning: Kärr i ohävdad betesmark, ca 25*50 meter. Al och björk växer runt vattnet. Något igenväxt.

Tidigare fynd av långbensgroda: Boris Berglund noterar att långbensgrodan förkom på lokalen 19890419. 20050417 noterades spel av ca 30 långbensgrodehanar samt ett tiotal romklumpar av långbensgroda.

Observationer: Lokalen besöktes 20080407, 21 romklumpar av långbensgroda samt sju romklumpar av åkergroda observerades.

Lokal 230

Läge: Granemåla

Beskrivning: Djupt kärr i lövskog med graninslag, ca 25*45 meter. Relativt mycket uppväxande unga granar växer längs kanten.

Tidigare fynd av långbensgroda: Boris Berglund har noterat fyra romklumpar av långbensgroda 19910416 samt sex romklumpar och spel av ca tio långbensgrodehanar 20050416.

Observationer: Lokalen besöktes 20080407, en långbensgroda observerades, artbestämningen är nästan helt säker.

Lokal 231

Läge: Granemåla

Beskrivning: Kärr i naturbetesmark, ca 15*25 meter. En del uppväxande unga granar växer runt om.

Tidigare fynd av långbensgroda: Boris Berglund har noterat åtta romklumpar av långbensgroda 19910416 samt ca 30 romklumpar och spel av 50-60 långbensgrodehanar 20050417.

Observationer: Lokalen besöktes 20080407 och 20080422 utan att några observationer gjordes.

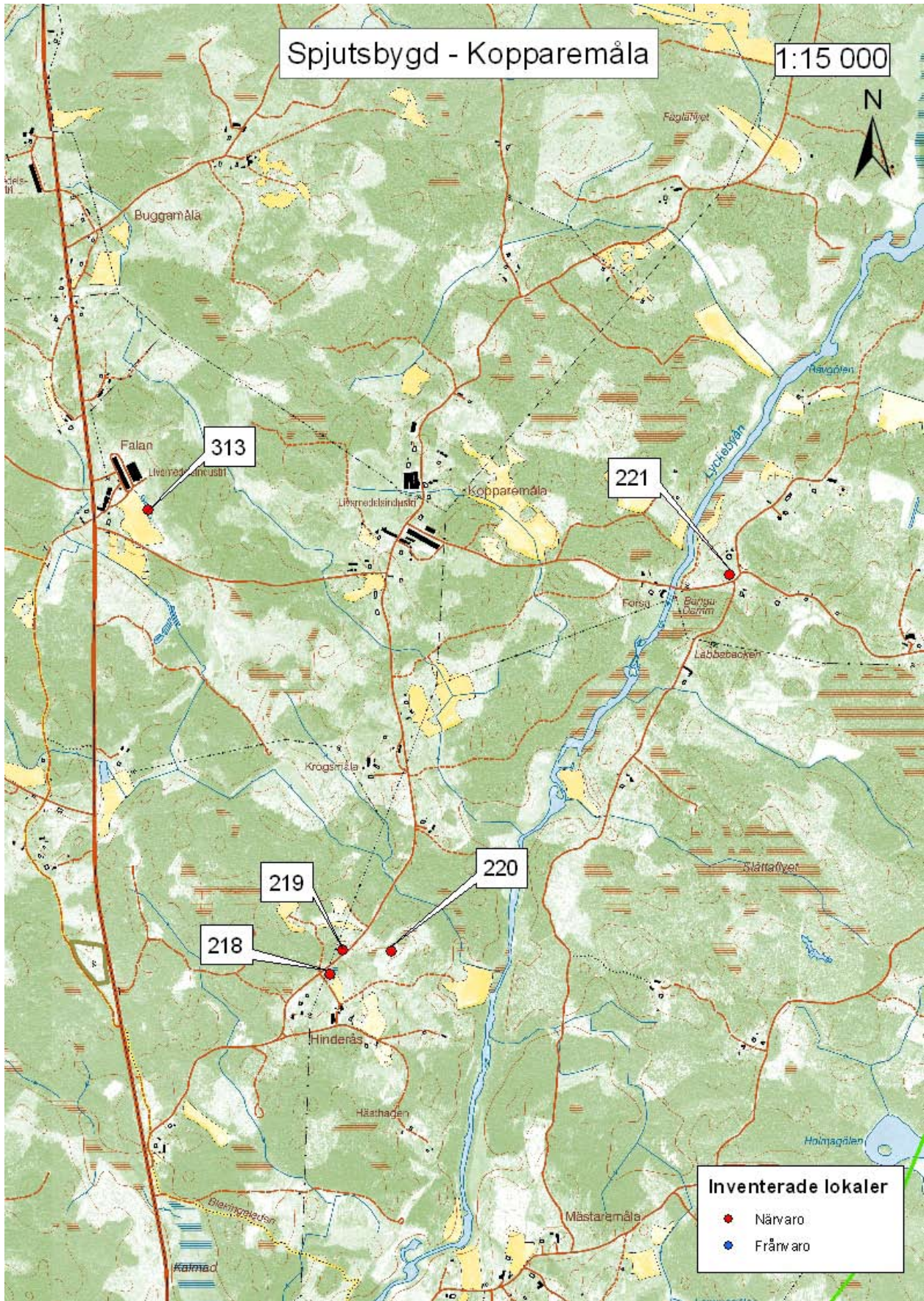
Lokal 232

Läge: Granemåla

Beskrivning: Kärr i naturbetesmark, ca 20*50 meter. En del uppväxande granar växer runt om. Troligen kräftor i vattnet, burar vid kanten.

Tidigare fynd av långbensgroda: Inga dokumenterade.

Observationer: Lokalen besöktes 20080407, fem romklumpar av långbensgroda observerades.



Lokal 218

Läge: Hinderås

Beskrivning: Ca 50*50 meter stort kärr i hästhage. Granskog finns väster om vägen, betesmark öster och norr om vattnet. En del björkar växer i vattnet, hårt betat runt om.

Tidigare fynd av långbensgroda: 20050417 noterade Boris Berglund spel av ca 50 hanar av långbensgroda. Även 1989 spelade ca 50 långbensgrodor enligt Berglund.

Observationer: Lokalen besöktes 20080404 då en vanlig padda observerades. Vid det andra besöket 20080422 observerades tio romklumpar av långbensgroda samt tio romklumpar av åkergroda. Spel av långbensgroda hördes.

Lokal 219

Läge: Hinderås

Beskrivning: Ca 25*50 meter stort kärr i betesmark. Tät granskog finns väster om vattnet, i övrigt betesmark runt om.

Tidigare fynd av långbensgroda: 20050417 noterade Boris Berglund spel av åtta-tio hanar och tre romklumpar av långbensgroda. 20050626 var vattnet helt uttorkat

Observationer: Lokalen besöktes 20080404 då en vanlig padda observerades. Vid det andra besöket 20080422 observerades sex romklumpar av långbensgroda samt två åkergrodor och tio romklumpar av åkergroda.

Lokal 220

Läge: Hinderås

Beskrivning: Kärr i betesmark, 20*200 meter. Relativt mycket vegetation i vattnet. Grandominerad skog norr om, i övrigt betesmark i omgivningarna. Grunt och sankt, svårt att se alla kanter.

Tidigare fynd av långbensgroda: 20050417 noterade Boris Berglund spel av mer än 10 hanar av långbensgroda.

Observationer: Lokalen besöktes 20080404, tre långbensgrodor, en romklump av långbensgroda samt 15 åkergrodor och tre romklumpar av åkergrodor observerades. Spel av minst fem långbensgrodehanar och åkergroda hördes.

Lokal 221

Läge: Kopparemåla

Beskrivning: Kärr i naturbetesmark med relativt mycket björk, ca 25*50 meter. En del kaveldun och salix växer i vattnet. Löv- och blandskog i omgivningarna.

Tidigare fynd av långbensgroda: 20050417 har Boris Berglund dokumenterat spel av mer än 60 långbensgrodehanar samt förekomst av åkergroda, vanlig padda, större vattensalamander och mindre vattensalamander.

Observationer: Lokalen besöktes 20080404, 18 långbensgrodor och 15 romklumpar av långbensgroda observerades. Spel av minst fem långbensgrodehanar och åkergroda hördes.

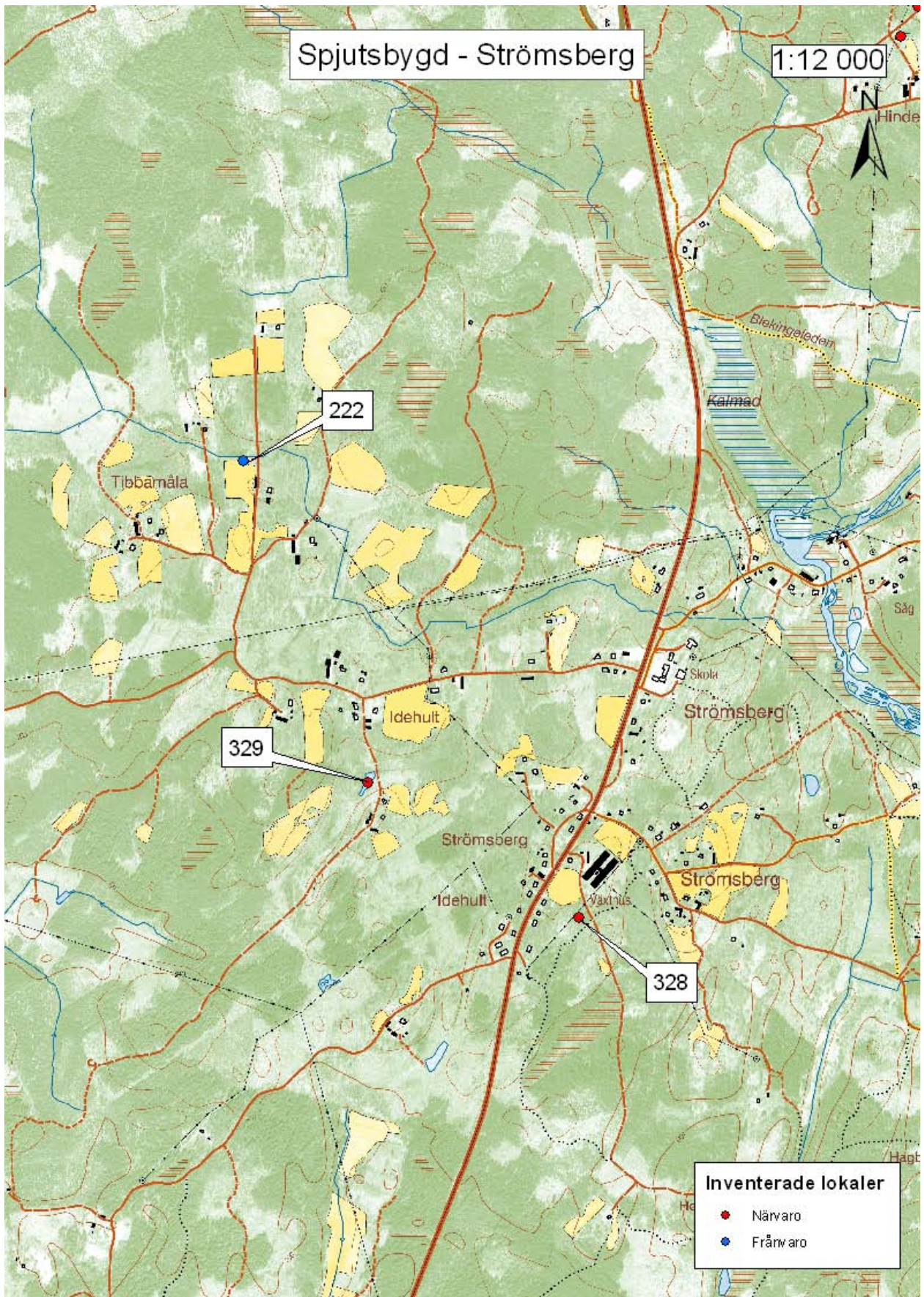
Lokal 313

Läge: Väster om Kopparemåla

Beskrivning: Grävd damm, ca 15*25 meter stor. Väster om vattnet finns åker, ett smalt stråk med lövskog öster om. Norr om vattnet finns ett timmer- och sågspånsupplag.

Tidigare fynd av långbensgroda: Inga dokumenterade.

Observationer: Lokalen besöktes 20090423, 69 romklumpar av långbensgroda observerades.



Lokal 222

Läge: Tibbamåla

Beskrivning: Kärr i kanten mellan öppen betesmark och lövskog. Ett dike rinner genom vattnet. Ca 25*60 meter stort.

Tidigare fynd av långbensgroda: Boris Berglund har noterat tre romklumpar av långbensgroda 19890422 och spel av mer än 50 hanar 20050416. Åkergroda och vanlig padda observerades.

Observationer: Lokalen besöktes 20080404, en åkergroda och ca 60 romklumpar av åkergroda observerades. Tre av romklumparna kan eventuellt ha varit långbensgroda.

Lokal 328

Läge: Strömsberg

Beskrivning: Kärr i lövskog, ca 25*25 meter stort. Relativt mycket salix växer runt vattnet.

Tidigare fynd av långbensgroda: Inga dokumenterade.

Observationer: Lokalen besöktes 20090429, 107 romklumpar av långbensgroda och en åkergroda observerades.

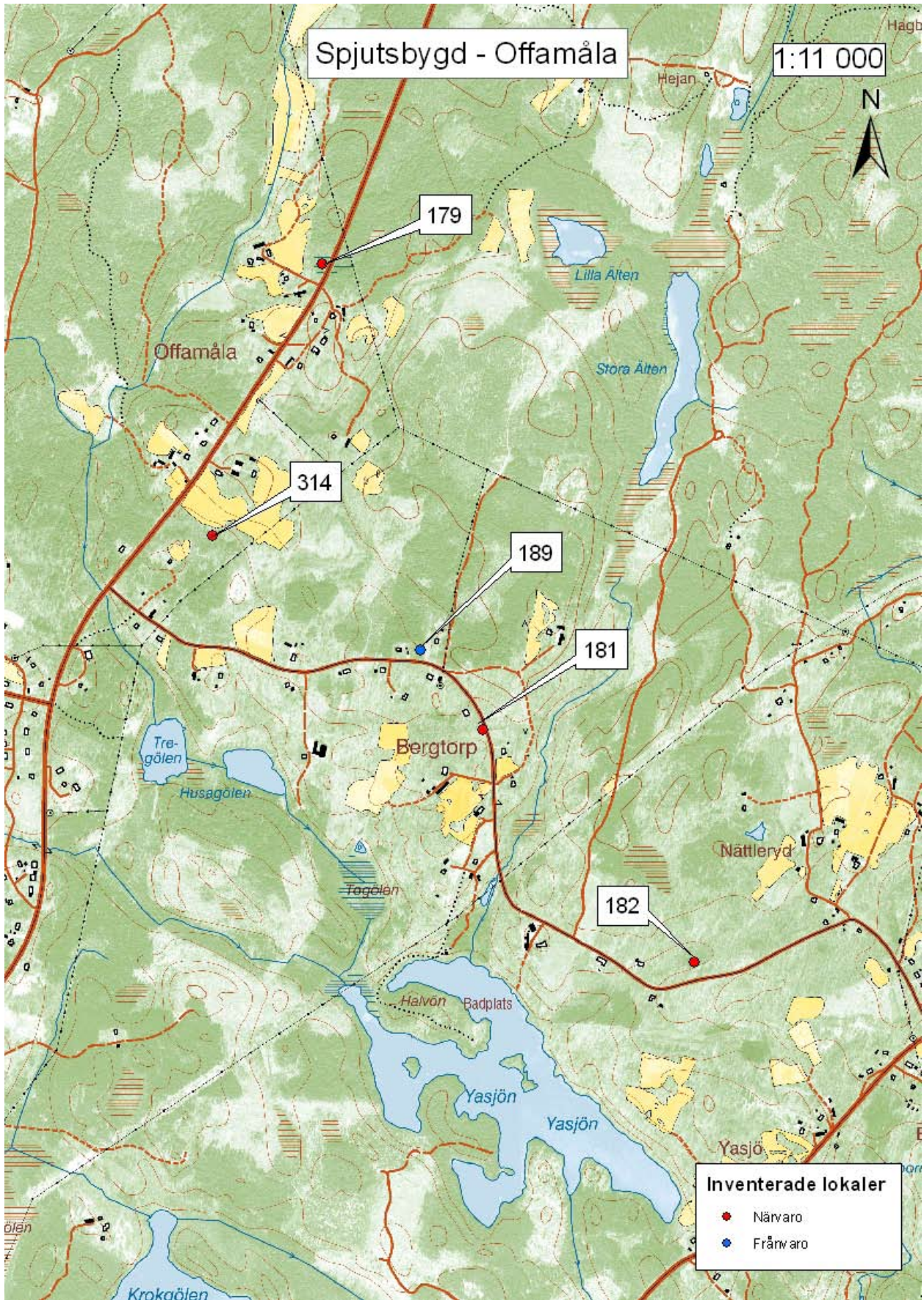
Lokal 329

Läge: Strömsberg

Beskrivning: Kärr i betesmark, ca 10*25 meter stort och verkar vara ganska djupt. Bara västra sidan kollades.

Tidigare fynd av långbensgroda: Inga dokumenterade.

Observationer: Lokalen besöktes 20090429, 11 romklumpar av långbensgroda observerades.



Lokal 179

Läge: Offamåla

Beskrivning: Branddamm, ca 50*40 meter stor. Sydväst om vattnet finns trädgårdar, granar växer norr och öster om vattnet. Vattnet omges i övrigt av lövskog med graninslag. Ett litet vatten finns även på östra sidan vägen, men utan romklumpar, mer skuggat och höga granar runt nästan hela.

Tidigare fynd av långbensgroda: Förekomst av långbensgroda är känd sedan tidigare.

Observationer: Lokalen besöktes 20070417, 22 romklumpar av långbensgroda observerades.

Lokal 180

Läge: Bergtorp

Beskrivning: Vattenhål, ca 2*3 meter och dike ca 1*25 meter i kanten mellan trädgård och granskog. Öster om diket växer ganska mycket salix. Inget annat vatten finns i närheten.

Tidigare fynd av långbensgroda: Förekomst av långbensgroda är känd sedan tidigare.

Observationer: Lokalen besöktes 20070417 utan att några observationer gjordes.

Lokal 181

Läge: Bergtorp

Beskrivning: Vatten i betesmark, ca 7*5 meter stort.

Tidigare fynd av långbensgroda: Inga dokumenterade.

Observationer: Lokalen besöktes 20070417, tre romklumpar av långbensgroda observerades.

Lokal 182

Läge: Nättleryd.

Beskrivning: Kärr i lövskog, ca 60*30 meter stort. En del salix växer i vattnet.

Tidigare fynd av långbensgroda: Förekomst av långbensgroda är känd sedan tidigare.

Observationer: Lokalen besöktes 20070417, 52 romklumpar av långbensgroda observerades, spel av vanlig padda och åkergroda hördes.

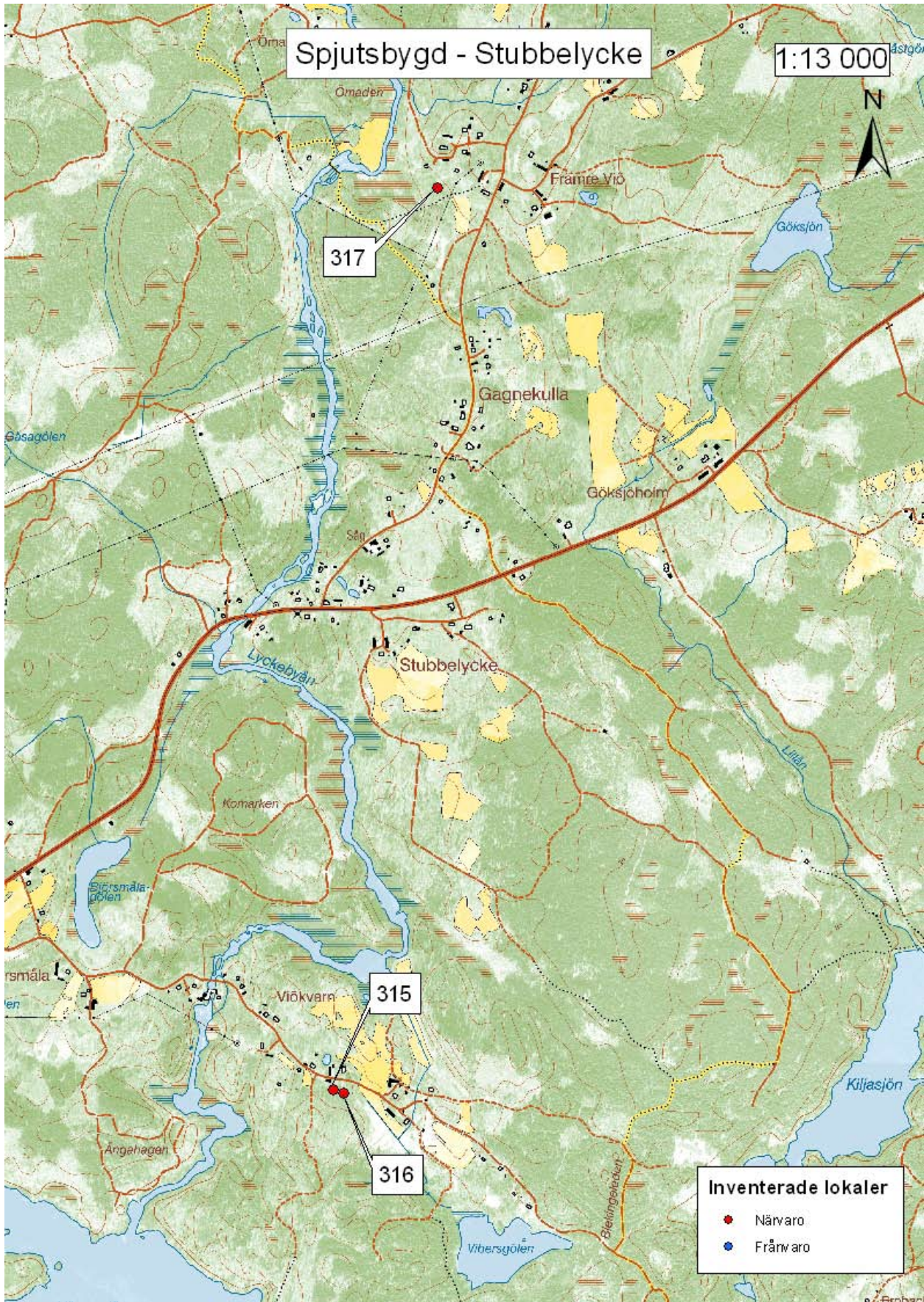
Lokal 314

Läge: Offamåla

Beskrivning: Kärr i utglesad lövskog, ca 20*20 meter, en del inslag av gran finns i omgivningarna. Norr om vattnet finns vallodling.

Tidigare fynd av långbensgroda: Daniel Karlsson från Länsstyrelsen i Blekinge observerade romklumpar av långbensgroda 2008.

Observationer: Lokalen besöktes 20090423, 18 romklumpar av långbensgroda och fem romklumpar av åkergroda observerades.



Lokal 315

Läge: Viökvärn

Beskrivning: Grunt kärr i betesmark, ca 15*15 meter stort. En gård och trädgård finns norr om vattnet. Sankt och lerigt runt vattnet.

Tidigare fynd av långbensgroda: Inga dokumenterade.

Observationer: Lokalen besöktes 20090423, tre romklumpar av långbensgroda observerades.

Lokal 316

Läge: Viökvärn

Beskrivning: Relativt grunt kärr i betesmark, ca 10*20 meter stort. En gård och trädgård finns norr om vattnet. Sankt och lerigt runt vattnet.

Tidigare fynd av långbensgroda: Inga dokumenterade.

Observationer: Lokalen besöktes 20090423, en romklump av långbensgroda observerades.

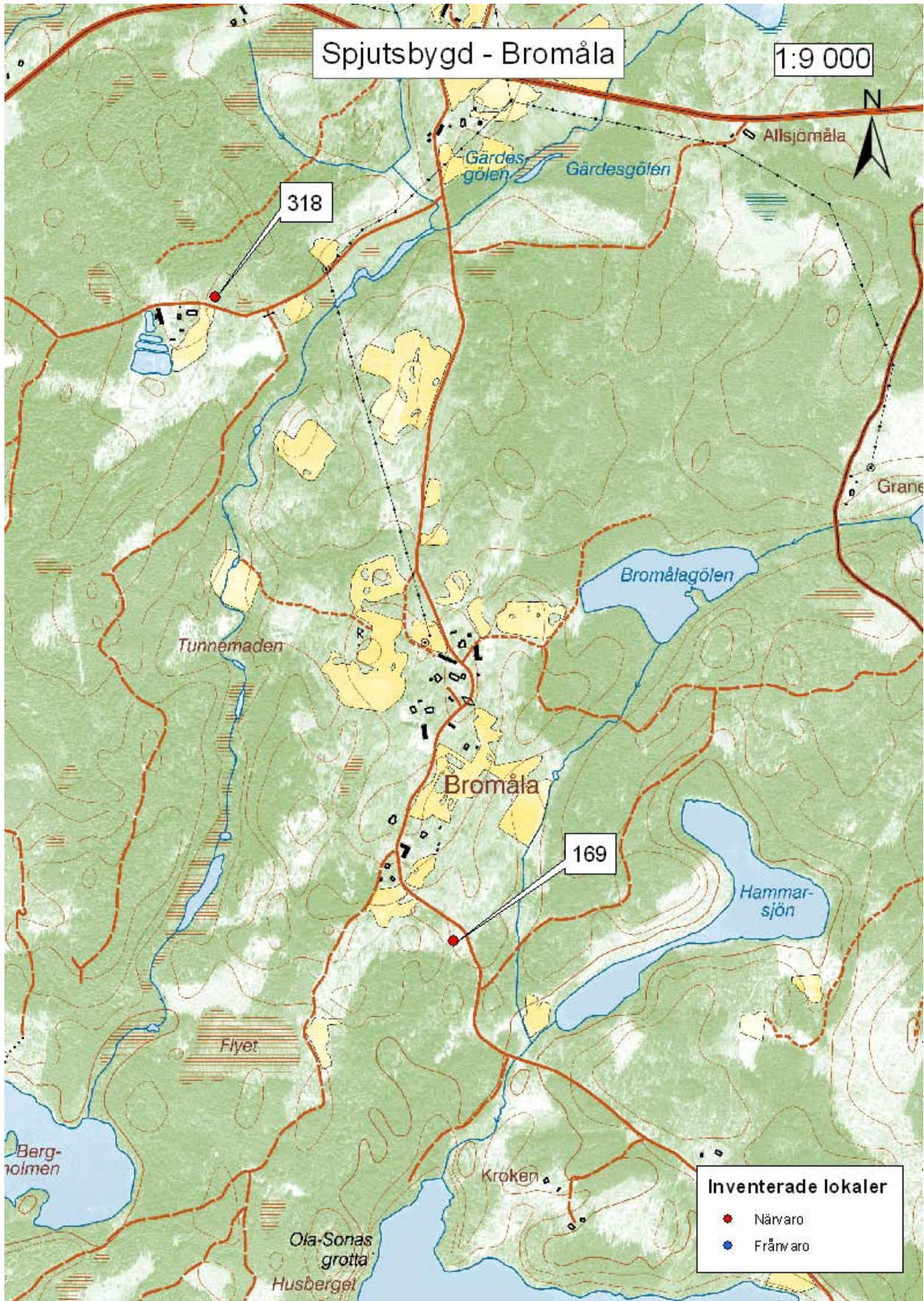
Lokal 317

Läge: Gagnekulla

Beskrivning: Kärr i lövskog, ca 15*15 meter stort.

Tidigare fynd av långbensgroda: Inga dokumenterade.

Observationer: Lokalen besöktes 20090423, 19 romklumpar av långbensgroda observerades.



Lokal 169

Läge: Bromåla

Beskrivning: Vatten i betesmark, ca 15*25 meter. Granskog finns sydväst om vattnet och ett hygge finns sydost om vattnet, öster om vägen.

Tidigare fynd av långbensgroda: Förekomst av långbensgroda är känd sedan tidigare.

Observationer: Lokalen besöktes 20070416, två romklumpar av långbensgroda observerades.

Lokal 318

Läge: Nordväst om Bromåla

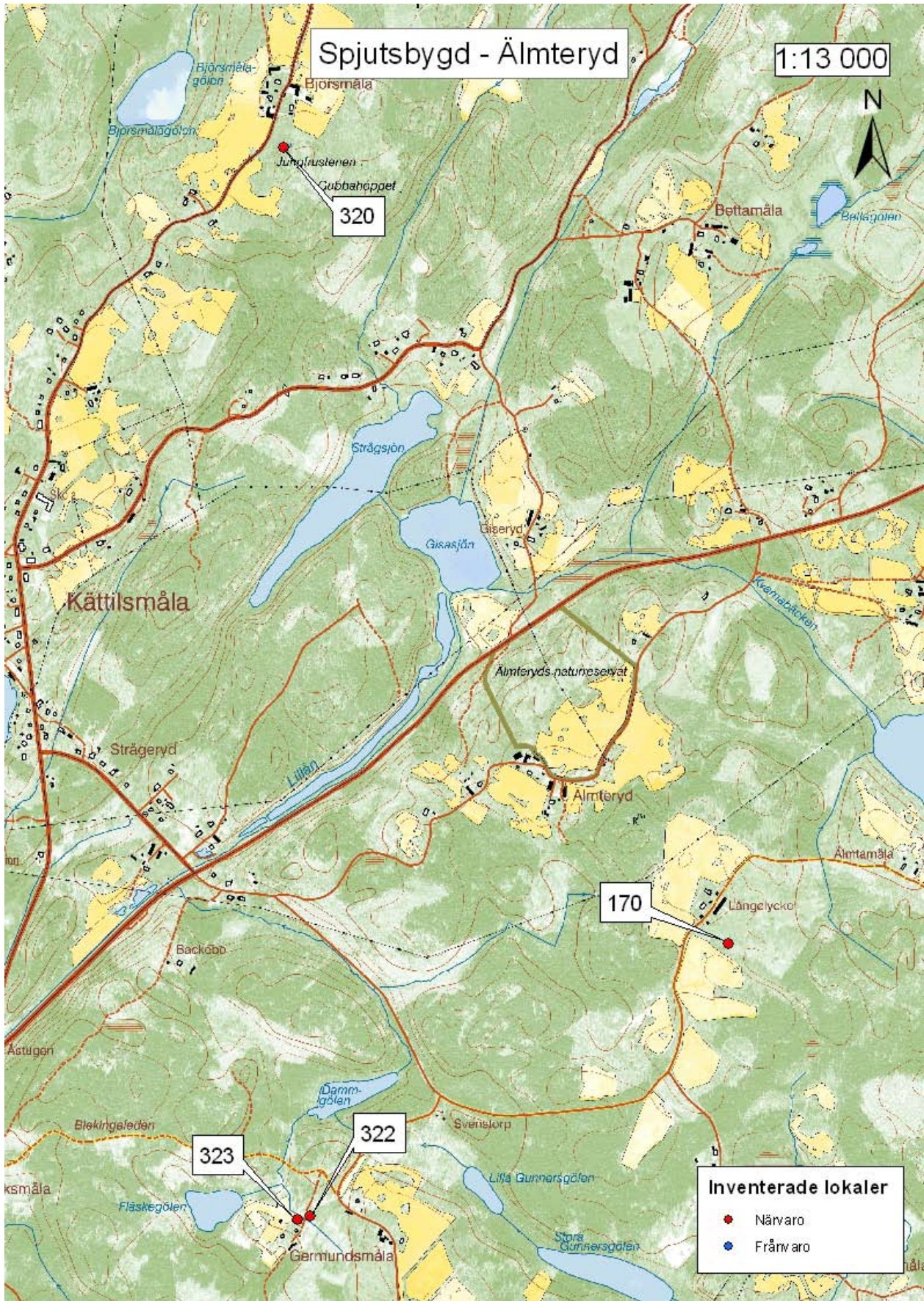
Beskrivning: Grävd damm, ca 10*20 meter stor. Norr om vattnet finns lövskog med graninslag, söder om vattnet finns naturbetesmark och trädgård.

Tidigare fynd av långbensgroda: Inga dokumenterade.

Observationer: Lokalen besöktes 20090423, 15 romklumpar av långbensgroda och ca 15 romklumpar av åkergröda observerades.



Lokal 318 nordväst om Bromåla. 15 romklumpar av långbensgroda och ca 15 romklumpar av åkergröda observerades 20090423.



Lokal 170

Läge: Sydost om Älmteryd

Beskrivning: ca 25*25 meter stort vatten i betesmark.

Tidigare fynd av långbensgroda: Förekomst av långbensgroda är känd sedan tidigare.

Observationer: Lokalen besöktes 20070416, åtta romklumpar av långbensgroda och en mindre vattensalamander observerades.

Lokal 320

Läge: Norr om Kättilsmåla

Beskrivning: Grävd damm i naturbetesmark, ca 15*25 meter stor. Söder om den grävda delen står också vatten, men det är grunt.

Tidigare fynd av långbensgroda: Inga dokumenterade.

Observationer: Lokalen besöktes 20090423, 51 romklumpar av långbensgroda, tre vanliga paddor, två romsträngar av vanlig padda och tre mindre vattensalamander observerades.

Lokal 322

Läge: Germundsmåla

Beskrivning: Grävd damm, ca 10*15 meter stor. Lövskog och betade gamla åkrar finns i omgivningarna.

Tidigare fynd av långbensgroda: Inga dokumenterade.

Observationer: Lokalen besöktes 20090424, 38 romklumpar av långbensgroda observerades.

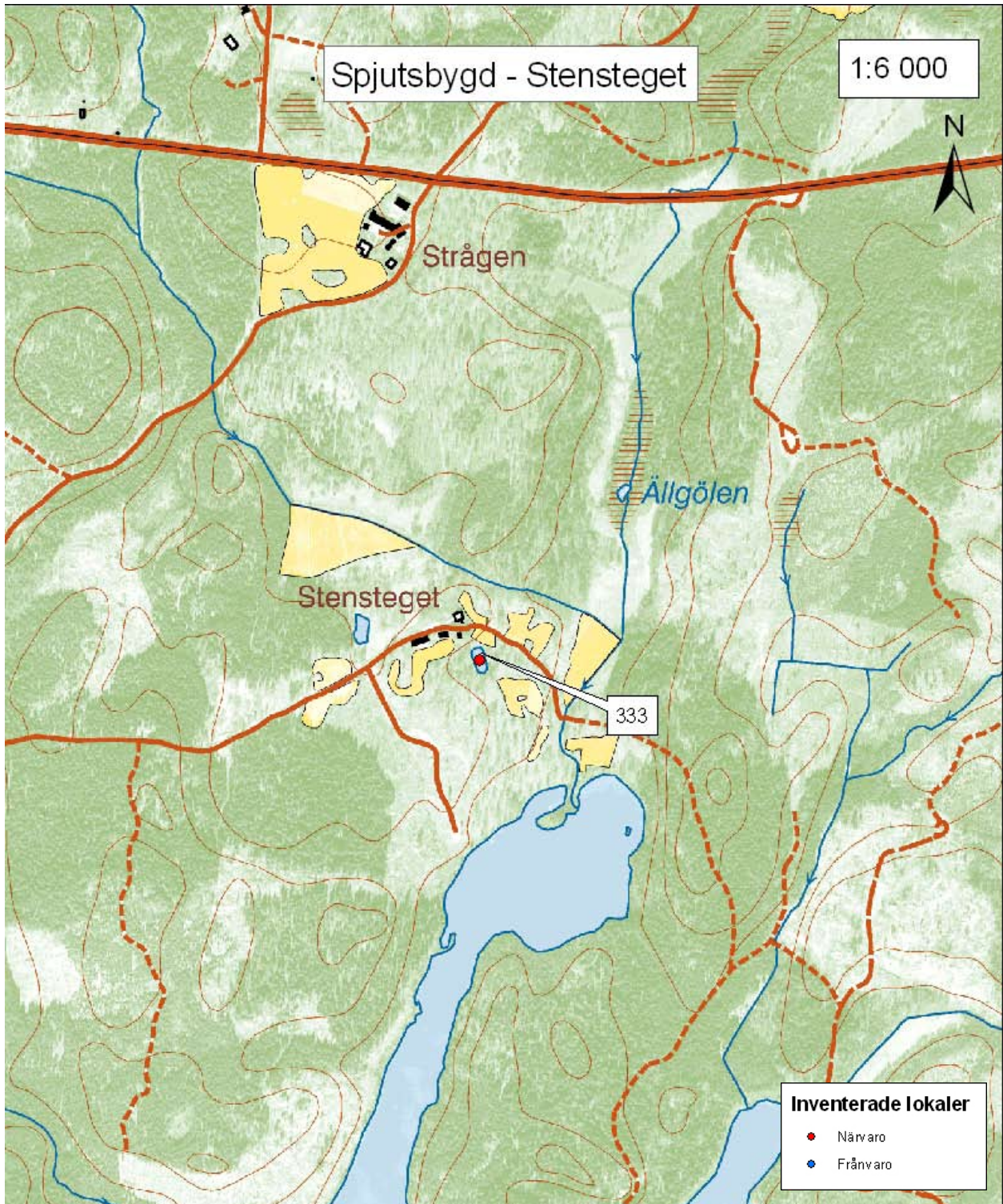
Lokal 323

Läge: Germundsmåla

Beskrivning: Grävd damm, ca 10*15 meter stor. Norr om vattnet finns lövskog, i övrigt vallodling och en gård. Fiskar observerades i vattnet.

Tidigare fynd av långbensgroda: Inga dokumenterade.

Observationer: Lokalen besöktes 20090424, en romklump av långbensgroda observerades.



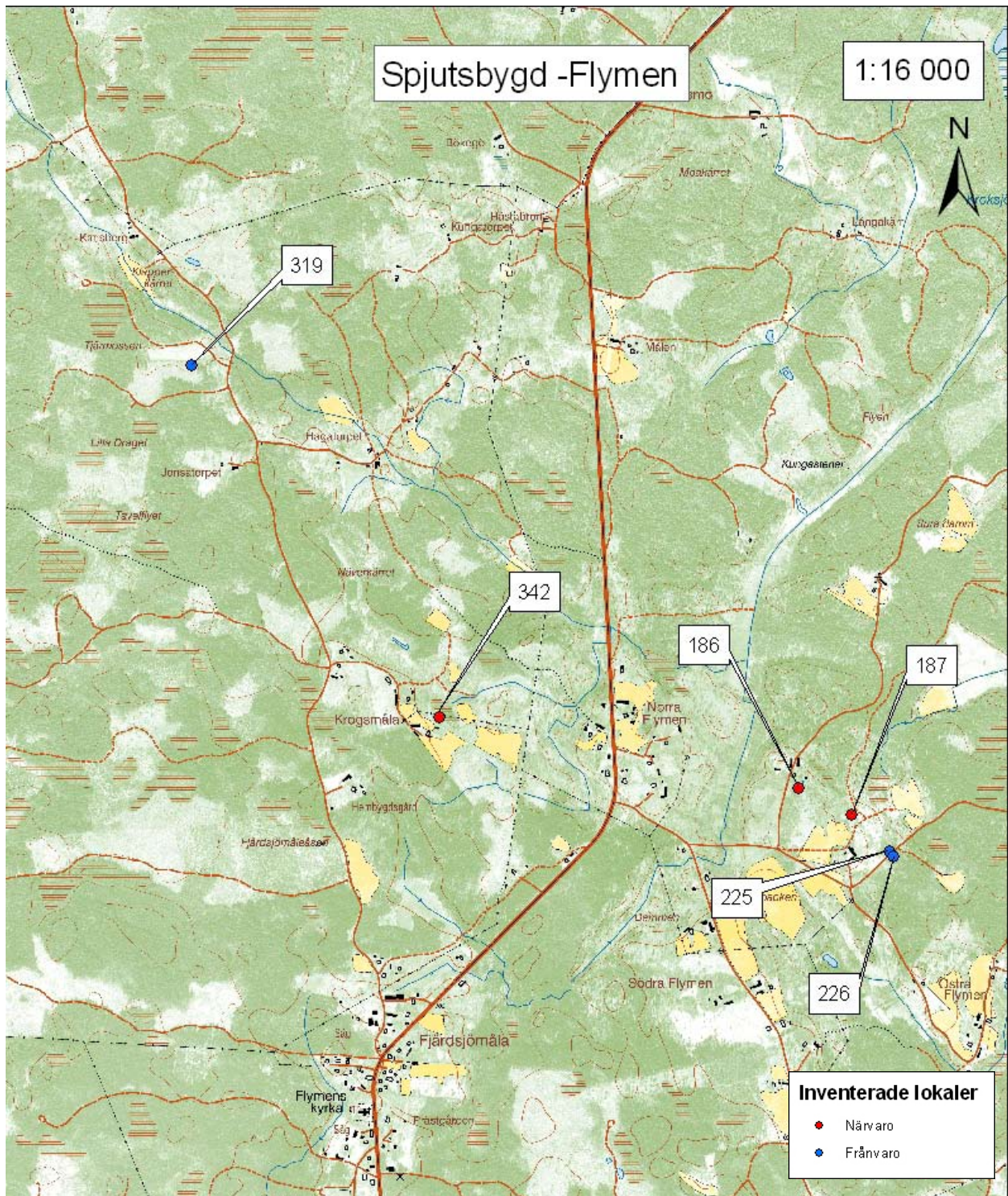
Lokal 333

Läge: Stensteget, söder om Södra Flymen

Beskrivning: Ca 600 m² stort vatten i blandskog i betesmark.

Tidigare fynd av långbensgroda: Inga dokumenterade.

Observationer: Lokalen besöktes av Per Nyström och Marika Stenberg under 20090504 vid en inventering av större vattensalamander. Sex romklumpar av långbensgroda observerades.



Lokal 186

Läge: Nordost om Södra Flymen

Beskrivning: Kärr i betad lövskog med enstaka granar, ca 30*50 meter. En del salix och björk växer i vattnet. Trädgård finns nordväst om vattnet.

Tidigare fynd av långbensgroda: Boris Berglund uppger att långbensgrodan förekom på lokalen 19890410.

Observationer: Lokalen besöktes 20070417, tre romklumpar av långbensgroda samt 130 romklumpar av åkergroda och fyra mindre vattensalamander observerades.

Lokal 187

Läge: Nordost om Södra Flymen

Beskrivning: Grunt vatten, ca 15*20 meter stort. Relativt öppen hållmark finns nordost och öster om vattnet, lövskog med enstaka granar runt resten. Ett ungefär lika stort vatten finns ca 120 meter öster om lokalen. Det verkar lämpligare, men det fanns inga romklumpar. Ett större sankt område finns 120 meter nordost om vattnet.

Tidigare fynd av långbensgroda: Boris Berglund uppger att långbensgrodan förekom på lokalen 19890410.

Observationer: Lokalen besöktes 20070417, en romklump av långbensgroda observerades.

Lokal 225

Läge: Nordost om södra Flymen

Beskrivning: Kärr i lövskog med graninslag, ca 50*50 meter stort. Relativt mycket vegetation i vattnet.

Tidigare fynd av långbensgroda: Boris Berglund noterat spel av 15-20 långbensgrodehanar 20050417.

Observationer: Lokalen besöktes 20080407 utan att några observationer gjordes.

Lokal 226

Läge: Nordost om södra Flymen

Beskrivning: Kärr i lövskog med relativt stort graninslag, ca 20*40 meter. Flera fallna träd finns i vattnet, som är ganska beskuggat.

Tidigare fynd av långbensgroda: Boris Berglund noterat spel av mer än 20 långbensgrodehanar 20050417.

Observationer: Lokalen besöktes 20080407 utan att några observationer gjordes.

Lokal 319

Läge: Nordväst om Norra Flymen.

Beskrivning: Grävd damm, ca 10*15 meter stor. Söder om vattnet finns grandominerad skog och norr om vattnet finns gammal åker som växer igen av björk. Lokalen verkar kunna vara lämplig, men kanske är det lite för mycket granskog i omgivningarna.

Tidigare fynd av långbensgroda: Inga dokumenterade.

Observationer: Lokalen besöktes 20090423 utan att några observationer gjordes.

Lokal 342

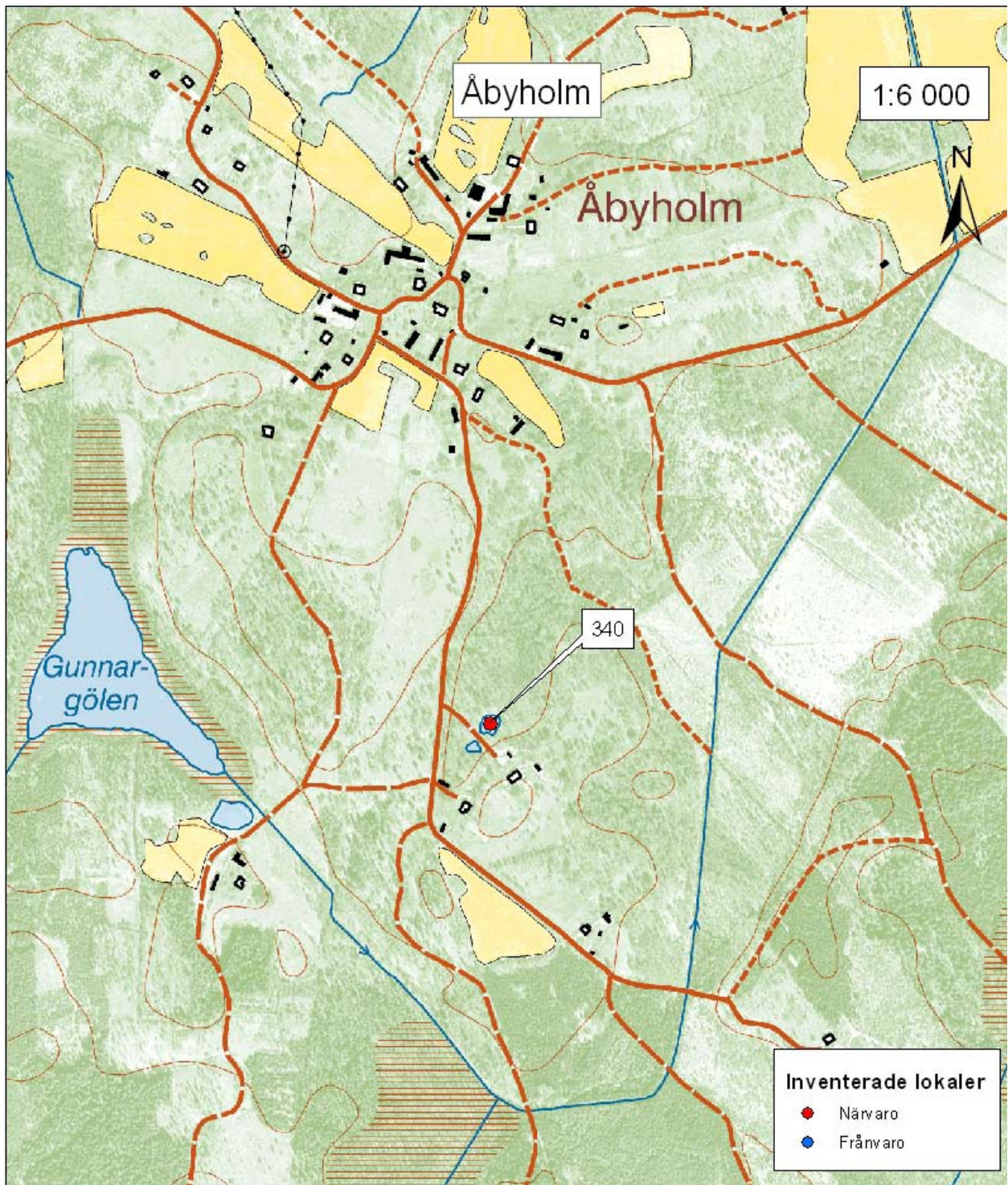
Läge: Krogsmåla, norr om Flymen.

Beskrivning: ca 4000 m² stort carex-kärr i betesmark intill lövskog.

Tidigare fynd av långbensgroda: Inga dokumenterade.

Observationer: Lokalen besöktes av Per Nyström och Marika Stenberg 20090504 vid en inventering av större vattensalamander. 18 romklumpar av långbensgroda observerades, men det finns troligtvis betydligt fler.

Metapopulation: Åbyholm



Lokal 340

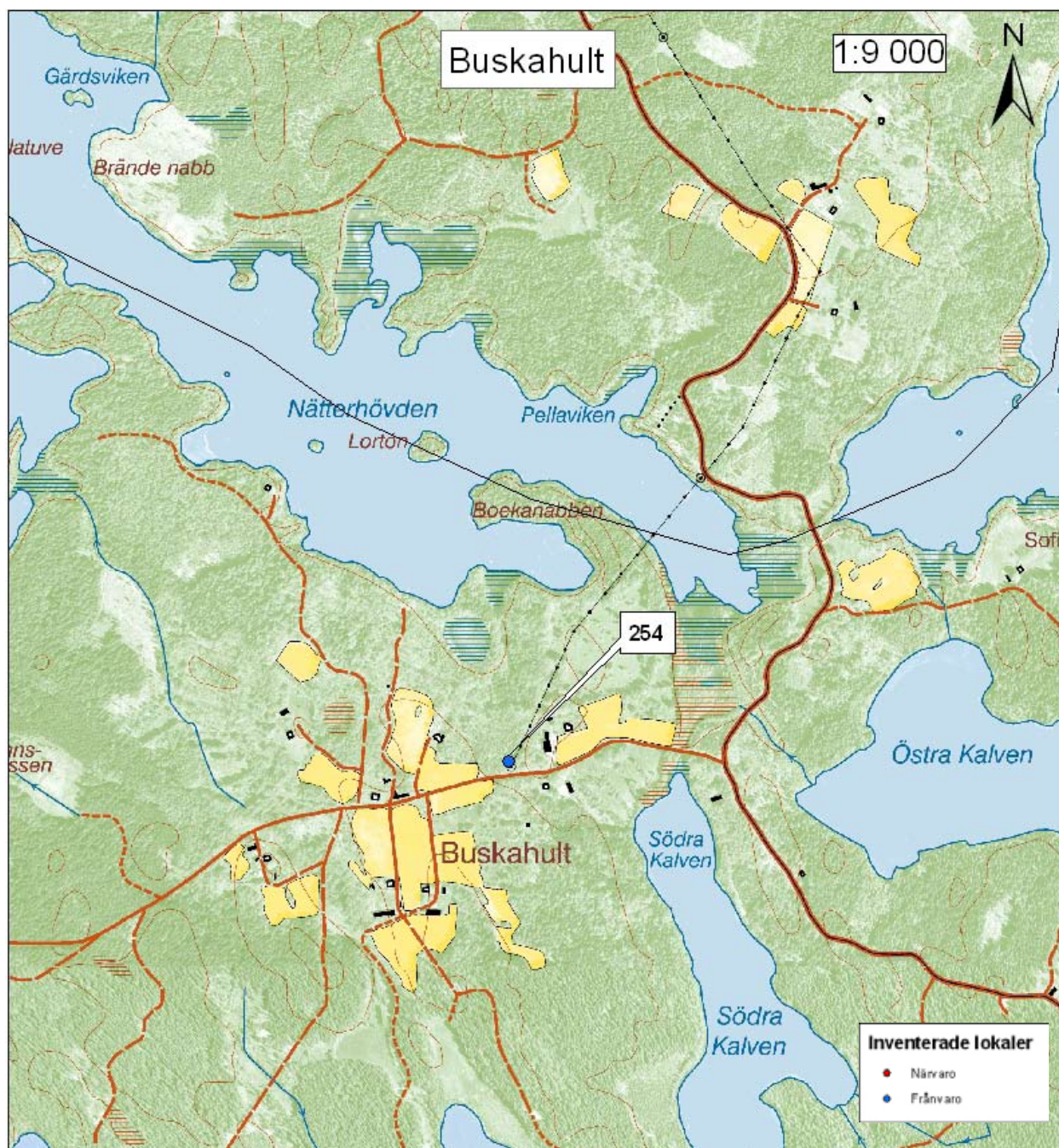
Läge: Åbyholm

Beskrivning: Ca 200 m² stor damm i trädgård intill lövskog och betesmark.

Tidigare fynd av långbensgroda: Inga dokumenterade.

Observationer: Lokalen besöktes av Per Nyström och Marika Stenberg 20090505 vid en inventering av större vattensalamander. En romklump av långbensgroda observerades.

Område: Buskahult



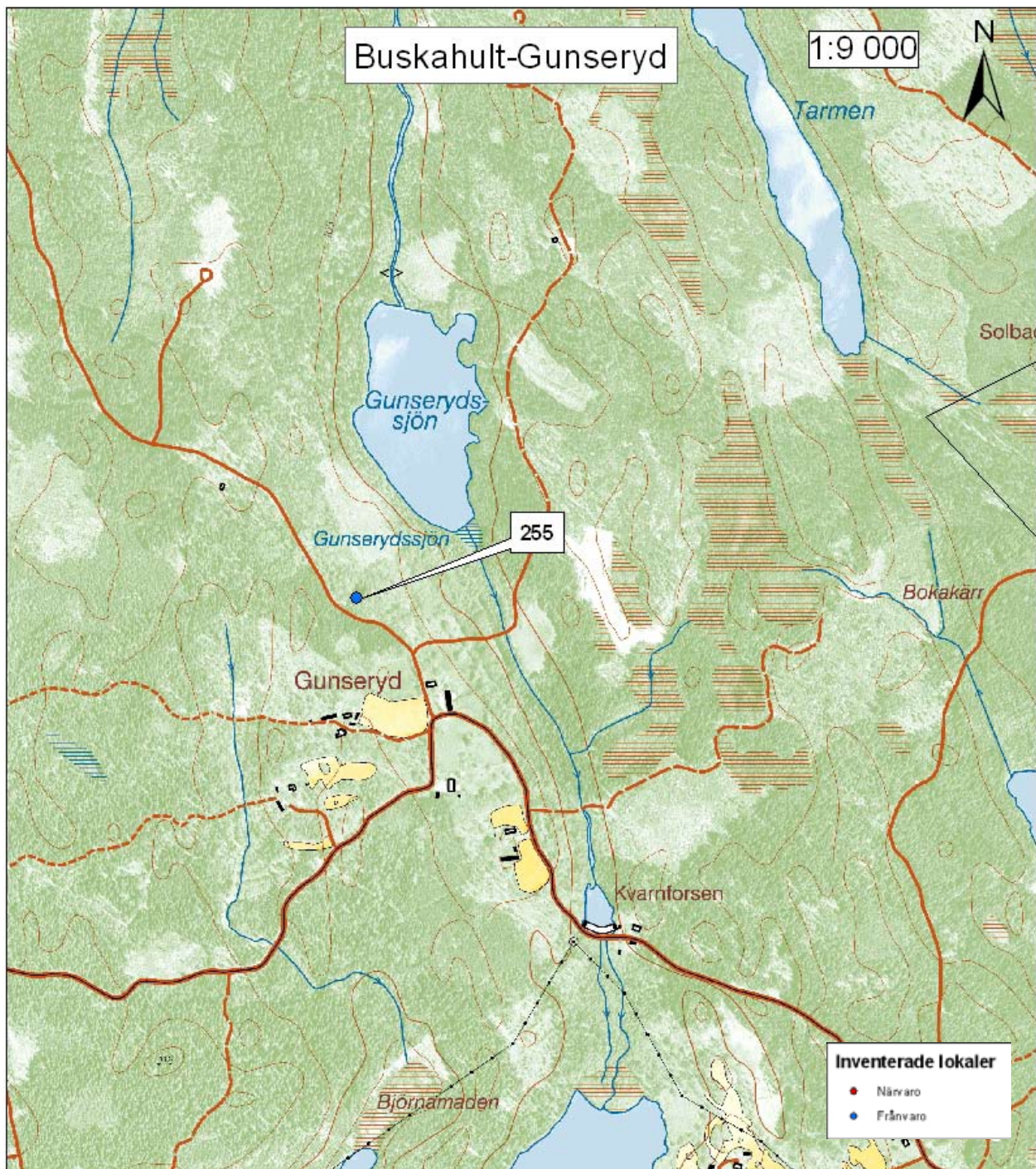
Lokal 254

Läge: Buskahult

Beskrivning: Kärr i lövskog med al, bok, björk, ek, ca 25*60 meter. Sparsamt med vegetation i vattenet.

Tidigare fynd av långbensgroda: Boris Berglund har noterat sex romklumpar av långbensgroda och förekomst av åkergroda 19900424, men ingen förekomst vid fem besök i april 2005.

Observationer: Lokalen besöktes 20080418, endast 14 romklumpar av åkergroda observerades.



Lokal 255

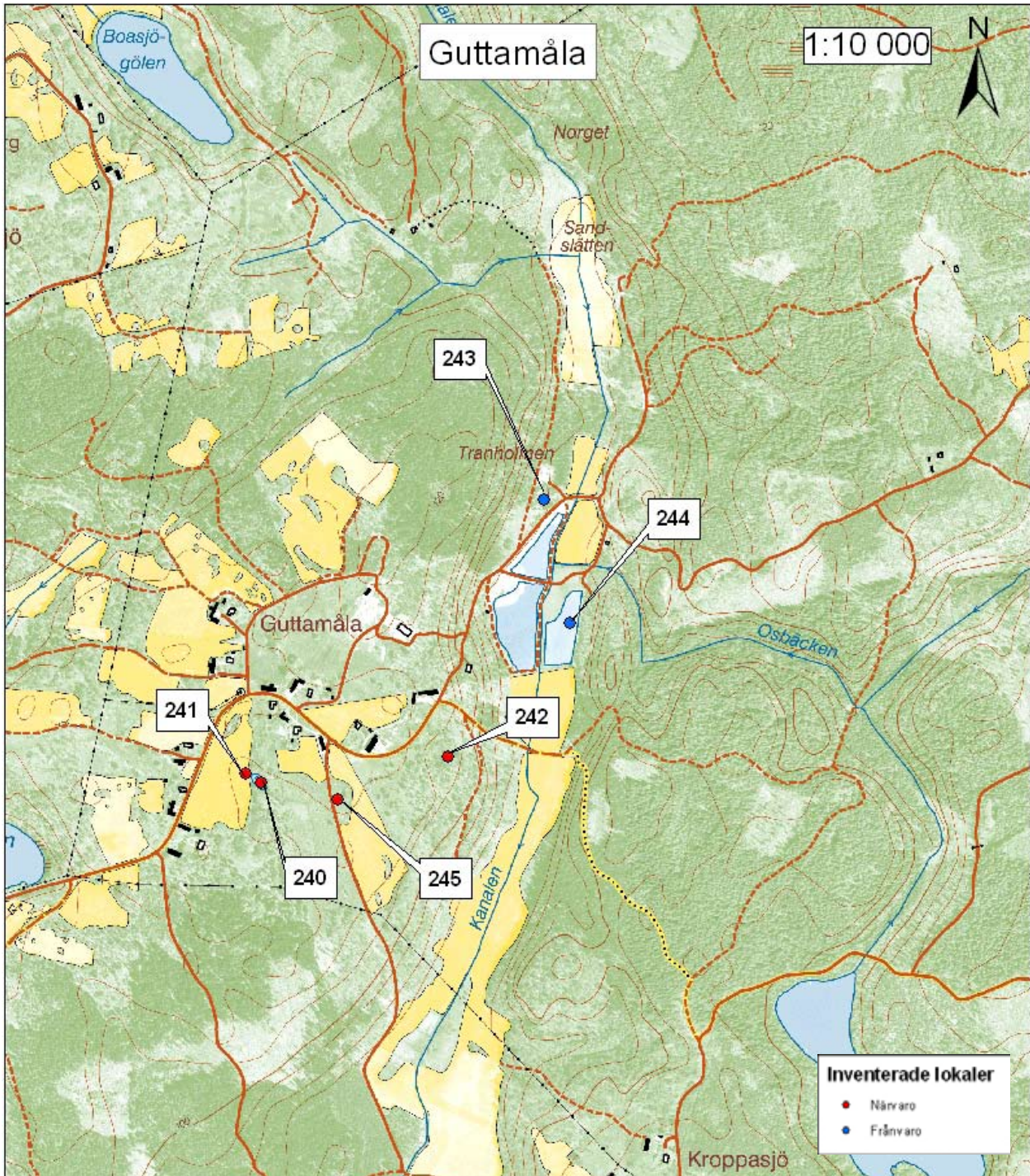
Läge: Gunseryd

Beskrivning: Kärr i lövskog med graninslag, ca 40*40 meter. Stort område med sank mark runt vattnet. En del vegetation i vattnet. Svårt att se hela.

Tidigare fynd av långbensgroda: Boris Berglund har noterat romklumpar och spelande långbensgrodor "i blygsamt antal" 19900424, men ingen förekomst förutom åkergroda och vanlig padda vid fyra besök i april 2005.

Observationer: Lokalen besöktes 20080418, endast 25 romklumpar av åkergroda observerades.

Metapopulation: Guttamåla



Lokal 240

Läge: Guttamåla

Beskrivning: Vatten i öppen betesmark, ca 25*55 meter. Ganska mycket sank mark finns sydost om vattnet.

Tidigare fynd av långbensgroda: Boris Berglund har noterat åtta romklumpar och spel av 20 hanar av långbensgroda 20050416.

Observationer: Lokalen besöktes 20080409, sex romklumpar av långbensgroda och 18 romklumpar av åkergroda observerades.

Lokal 241

Läge: Guttamåla

Beskrivning: Grund vattensamling på gammal åker, ca 20*35 meter.

Tidigare fynd av långbensgroda: Boris Berglund har noterat fyra romklumpar och spel av tio hanar av långbensgroda 20050416.

Observationer: Lokalen besöktes 20080409, tre romklumpar av långbensgroda och elva romklumpar av åkergroda observerades.

Lokal 242

Läge: Guttamåla

Beskrivning: Kärr i betesmark, ca 40*40 meter. Hällmark med löv och enbuskar runt om. Relativt mycket vegetation och några salixbuskar i vattnet.

Tidigare fynd av långbensgroda: Boris Berglund har noterat åtta romklumpar 19910404 samt ett tiotal romklumpar och spel av 20 hanar av långbensgroda 20050416.

Observationer: Lokalen besöktes 20080409, sju romklumpar av långbensgroda och 34 romklumpar av åkergroda observerades.

Lokal 243

Läge: Guttamåla

Beskrivning: Damm i gammalt sandtag, ca 30*40m. Flera grävda större dammar söder om lokalen. Vattnet omges i övrigt av blandskog.

Tidigare fynd av långbensgroda: Boris Berglund har noterat tre romklumpar 19910404 samt och spel av två hanar 20050416.

Observationer: Lokalen besöktes 20080409 utan att några observationer gjordes. Vid det andra besöket 20080423 hördes spel av åkergroda. En oidentifierad groda observerades.

Lokal 244

Läge: Guttamåla

Beskrivning: Där den gamla lokalen en gång låg finns nu en stor grävd damm, ca 50*250m.

Tidigare fynd av långbensgroda: Boris Berglund har noterat en romklump av långbensgroda 20050416.

Observationer: Lokalen besöktes 20080409 utan att några observationer gjordes.

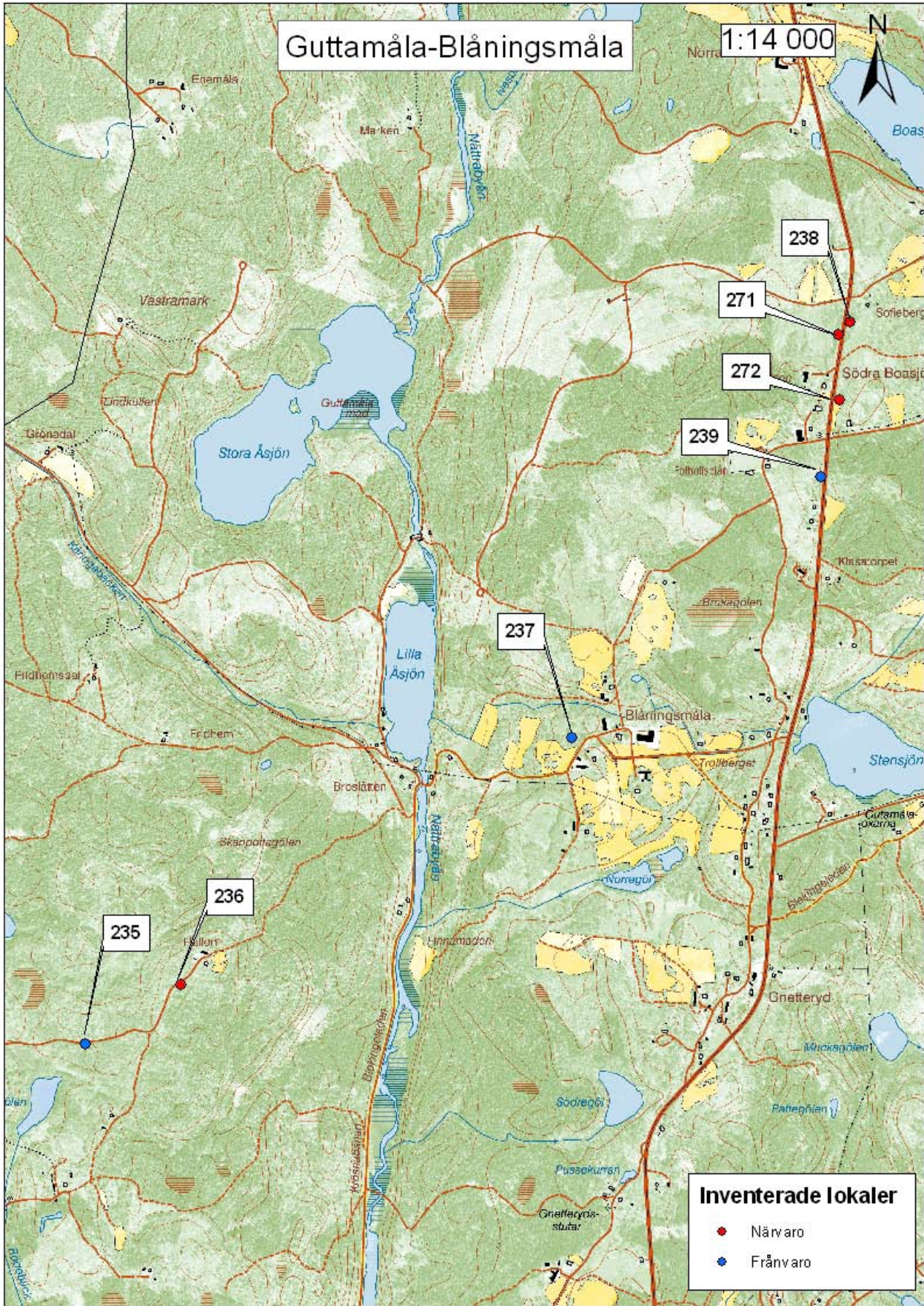
Lokal 245

Läge: Guttamåla

Beskrivning: Kärr i öppen betesmark, ca 20*20 meter stort.

Tidigare fynd av långbensgroda: Boris Berglund har noterat en romklump av långbensgroda 20050416.

Observationer: Lokalen besöktes 20080409 utan att några observationer gjordes. Vid det andra besöket 20080423 observerades två romklumpar av långbensgroda.



Lokal 235

Läge: Väster om Blåningsmåla

Beskrivning: Kärr i lövskog med graninslag, ca 15*35 meter. En del salix växer i östra kanten.

Tidigare fynd av långbensgroda: Boris Berglund har noterat två romklumpar av långbensgroda 19900422 samt en hane och två romklumpar av långbensgroda 20050417.

Observationer: Lokalen besöktes 20080409 utan att några observationer gjordes. Vid det andra besöket 20080423 observerades en åkergroda och 40 romklumpar av åkergroda. En romklump kan ha varit långbensgroda, men det är osäkert.

Lokal 236

Läge: Väster om Blåningsmåla

Beskrivning: Kärr i relativt öppen lövskog med graninslag, ca 15*25 meter. Ett stort hygge finns 60 meter öster om vattnet.

Tidigare fynd av långbensgroda: Boris Berglund har noterat 11 romklumpar av långbensgroda 19900422 samt spel av ca 15 långbensgrodehanar 20050417.

Observationer: Lokalen besöktes 20080409 utan att några observationer gjordes. Vid det andra besöket 20080423 observerades en romklump av långbensgroda.

Lokal 237

Läge: Blåningsmåla

Beskrivning: Kärr i naturbetesmark, ca 25*35 meter. Omges av betesmark, gårdar och mindre åkrar.

Tidigare fynd av långbensgroda: Boris Berglund har noterat fem romklumpar av långbensgroda samt romsamlingar av åkergroda 20050416.

Observationer: Lokalen besöktes 20080409 och 20080423 utan att några observationer gjordes.

Lokal 238

Läge: Södra Boasjö

Beskrivning: Kärr i vägkanten, ca 15*30 meter. Tätt med salix i vattnet, svårt att se. Omges av lövskog.

Tidigare fynd av långbensgroda: Boris Berglund har noterat fem romklumpar av långbensgroda 19910507 samt förekomst av både spelande djur och romklumpar i motsvarande numerär under våren 2005.

Observationer: Lokalen besöktes 20080409 utan att några observationer gjordes. Vid det andra besöket 20080423 observerades en romklump av långbensgroda i diket precis söder om vattnet

Lokal 239

Läge: Södra Boasjö

Beskrivning: Ca 25*20 meter stort vatten. Omges av lövskog med graninslag. Ett dike finns söder om vattnet.

Tidigare fynd av långbensgroda: Boris Berglund har noterat två romklumpar av långbensgroda 19910502 samt förekomst av både spelande djur och romklumpar i motsvarande numerär under våren 2005.

Observationer: Lokalen besöktes 20080409 utan att några observationer gjordes. Vid det andra besöket 20080423 observerades två vanliga grodor, en åkergroda och 50 romklumpar av åkergroda. Spel av fem vanliga grodor hördes.

Lokal 271

Läge: Södra Boasjö

Beskrivning: Dike och sank mark väster om vägen, ca 20*20 meter. Mycket grunt, igenväxt av sallax.

Tidigare fynd av långbensgroda: Boris Berglund har dokumenterat förekomst av långbensgroda vid lokal 238, ca 50 meter nordost om denna lokal.

Observationer: Lokalen besöktes 20080423, en romklump av långbensgroda observerades.

Lokal 272

Läge: Södra Boasjö

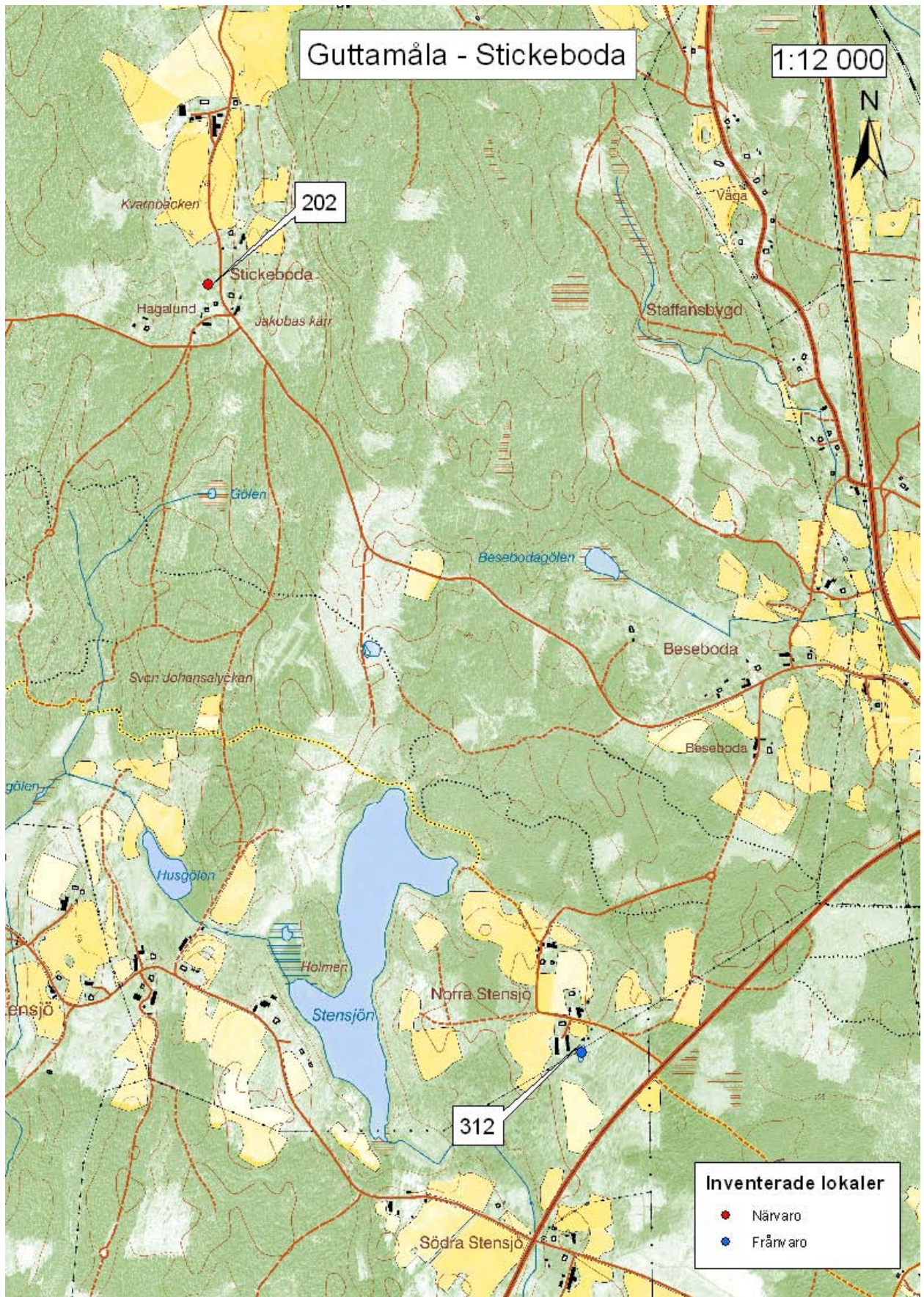
Beskrivning: Kärr i öppen betesmark, ca 20*40 meter. Lövskog finns norr om vattnet. Ganska mycket kaveldun växer i vattnet. Något osäker artbestämning av romklumparna, kan ha varit åkergroda eller vanlig groda. Klumparna låg åtskilda och nylagda. Flera oidentifierade grodor observerades.

Tidigare fynd av långbensgroda: Boris Berglund har dokumenterat förekomst av långbensgroda vid lokal 238, ca 230 meter norr om denna lokal.

Observationer: Lokalen besöktes 20080423, fem romklumpar av långbensgroda, en åkergroda, 100 romklumpar av åkergroda och fyra mindre vattensalamander observerades.



Lokal 272 vid Södra Boasjö. Fem romklumpar av långbensgroda, en åkergroda, 100 romklumpar av åkergroda och fyra mindre vattensalamander observerades 20080423.



Lokal 202

Läge: Stickeboda

Beskrivning: Kärr i naturbetesmark, ca 20*5 meter. 50 meter söder om vattnet finns en trädgård.

Tidigare fynd av långbensgroda: 19930421 observerade Boris Berglund två romklumpar av långbensgroda och hörde flera spelande djur.

Observationer: Lokalen besöktes 20070418, nio romklumpar av långbensgroda samt 38 romklumpar av åkergroda observerades.

Lokal 312

Läge: Väster om Nävragöl.

Beskrivning: Grunt kärr i öppen betesmark, ca 10*20 meter stort. Trädklädd betesmark finns öster om vattnet och en gård nordväst om. Mycket vegetation i vattnet.

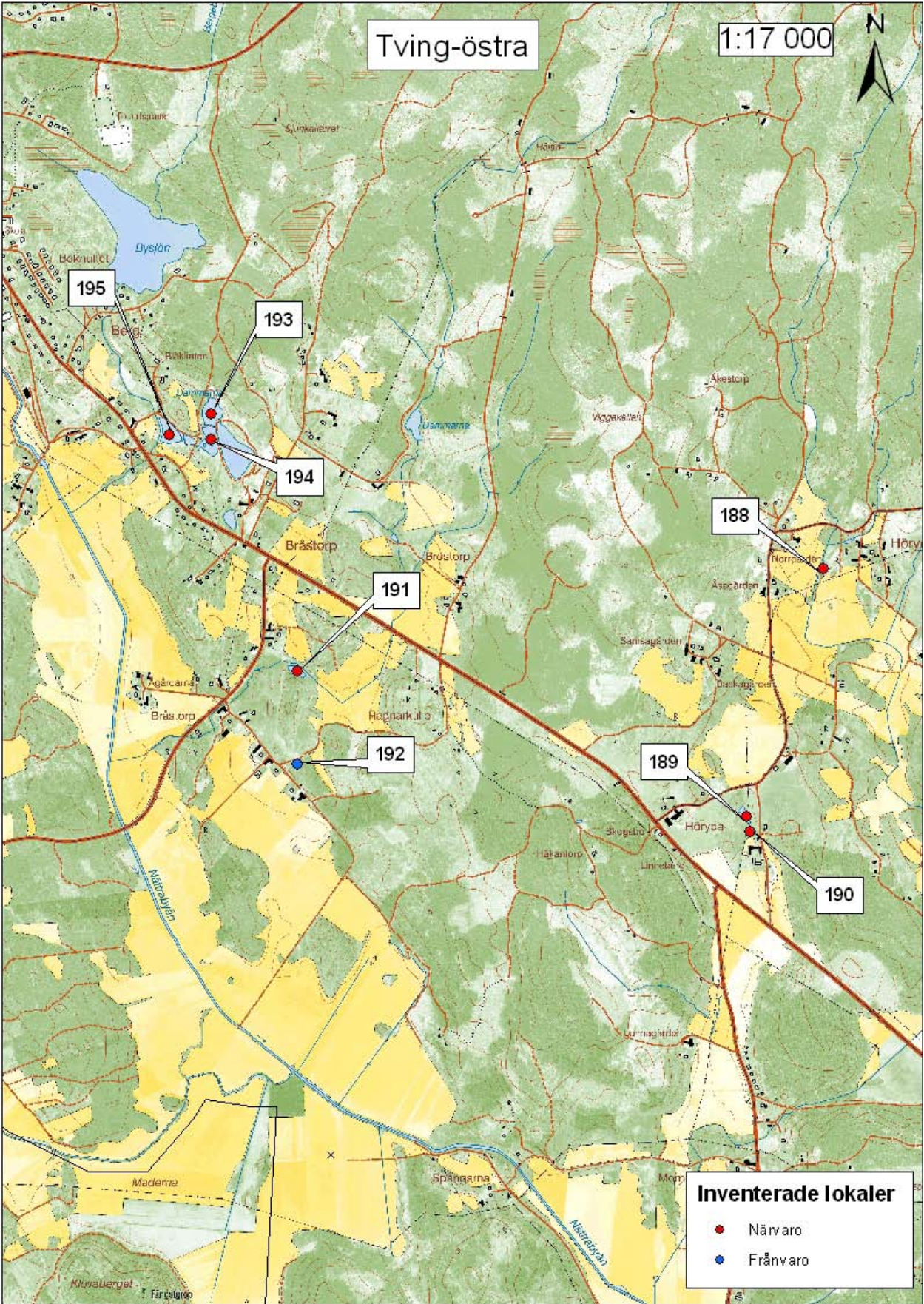
Tidigare fynd av långbensgroda: Inga dokumenterade.

Observationer: Lokalen besöktes 20090422, endast ca 30 romklumpar av åkergroda observerades.



Lokal 202 vid Stickeboda. Nio romklumpar av långbensgroda samt 38 romklumpar av åkergroda observerades. 20070418.

Metapopulation: Tving



Lokal 188

Läge: Höryda

Beskrivning: Grävd damm, ca 40*10 meter. Väster om vattnet finns åker. Öster om vattnet finns öppen ruderatmark och öster och sydost om den finns också åker. Ett litet glest lövbestånd finns ca 130 meter norr om vattnet. Åkern väster om lokalen har tidigare varit ett sandtag.

Tidigare fynd av långbensgroda: Förekomst av långbensgroda är känd sedan tidigare.

Observationer: Lokalen besöktes 20070417, fyra romklumpar av långbensgroda samt 60 romklumpar av åkergroda observerades.

Lokal 189

Läge: Höryda

Beskrivning: Grävt vatten i betesmark, ca 45*10 meter. Grumligt vatten med alger på ytan. Ett litet flöde till lokal 190 söder om lokalen finns. Ett stort plask i vattnet hördes, troligen fisk. Öster om vattnet finns betad gammal vall, väster om vattnet finns en ekhage.

Tidigare fynd av långbensgroda: Förekomst av långbensgroda är känd sedan tidigare.

Observationer: Lokalen besöktes 20070417, 35 romklumpar av långbensgroda observerades.

Lokal 190

Läge: Höryda

Beskrivning: Grävd damm i betesmark, ca 15*30 meter. Öster om vattnet finns betad gammal vall, väster om vattnet finns en ekhage. En gård ligger söder om vattnet.

Tidigare fynd av långbensgroda: Förekomst av långbensgroda är känd sedan tidigare.

Observationer: Lokalen besöktes 20070417, fyra romklumpar av långbensgroda samt tre romsträngar av vanlig padda och 15 romklumpar av åkergroda observerades.

Lokal 191

Läge: Bråstorp

Beskrivning: Damm i naturbetesmark, ca 75*25 meter. Mer trädklädd betesmark finns nordost om vattnet. Tusentals yngel i ett stim i strandkanten, troligen åkergroda.

Tidigare fynd av långbensgroda: Förekomst av långbensgroda är känd sedan tidigare.

Observationer: Lokalen besöktes 20070418, åtta romklumpar av långbensgroda samt 55 romklumpar av åkergroda observerades.

Lokal 192

Läge: Bråstorp

Beskrivning: Kärr i kraftigt igenvuxen gammal betesmark med ek, björk, hassel, salix. Ganska mycket salix växer i vattnet. Ca 10*35 meter stort. Öppen betesmark finns norr om lokalen.

Tidigare fynd av långbensgroda: Förekomst av långbensgroda är känd sedan tidigare.

Observationer: Lokalen besöktes 20070418 utan att några observationer gjordes.

Lokal 193

Läge: Tving

Beskrivning: Grävd damm i gammal täkt, ca 100*75 meter. Al, salix och björk växer längs kanterna. Ca 0,5 meter stora fiskar finns i vattnet samt stim med småfisk. Norr och nordväst om vattnet finns blandskog med tall och björk.

Tidigare fynd av långbensgroda: Förekomst av långbensgroda är känd sedan tidigare.

Observationer: Lokalen besöktes 20070418, sex romklumpar av långbensgroda observerades.

Lokal 194

Läge: Tving

Beskrivning: Grävd damm i gammal täkt, ca 120*150 meter. Salix och björk växer längs kanterna.

Tidigare fynd av långbensgroda: Förekomst av långbensgroda är känd sedan tidigare.

Observationer: Lokalen besöktes 20070418, 58 romklumpar av långbensgroda samt sju romklumpar av åkergroda observerades.

Lokal 195

Läge: Tving

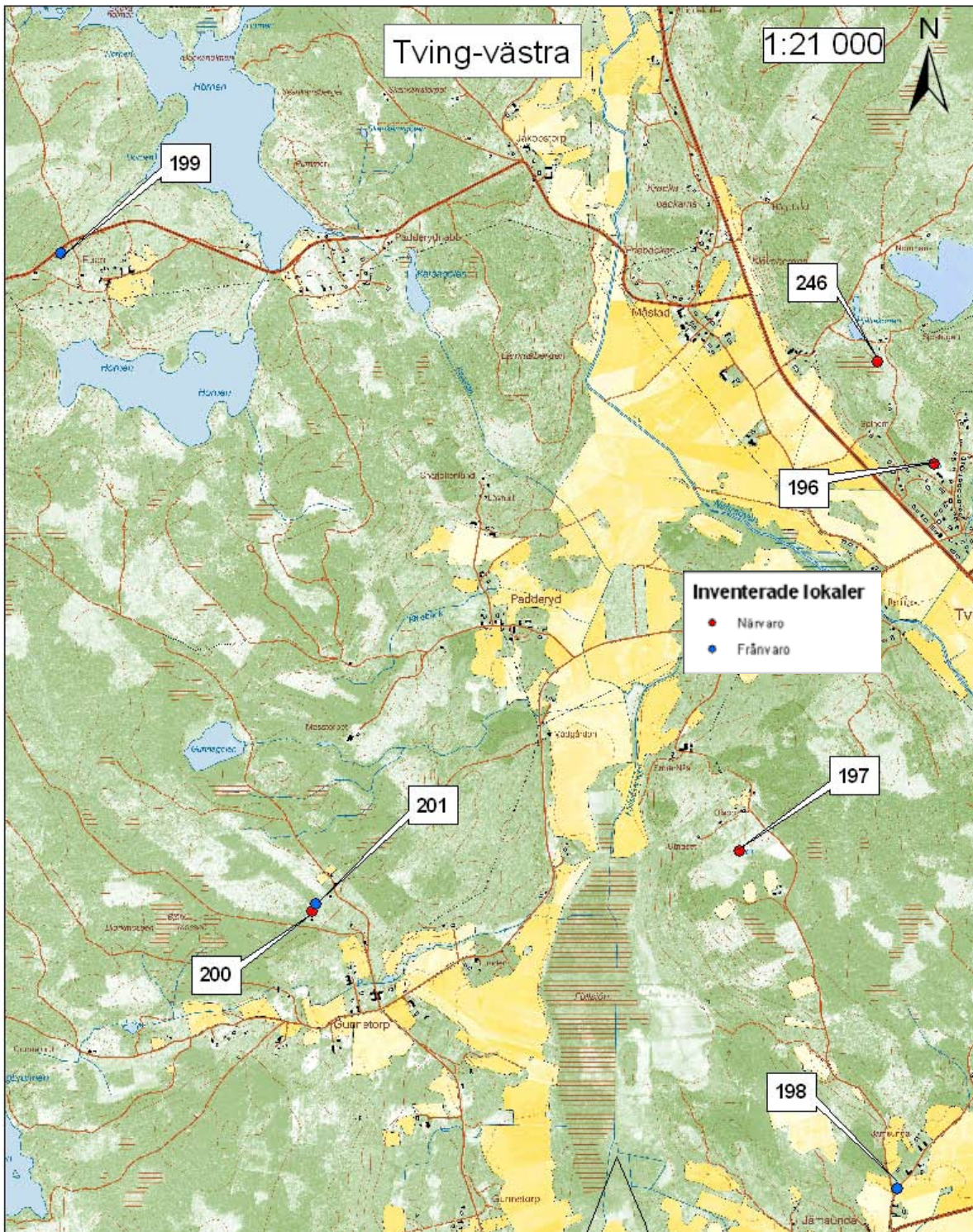
Beskrivning: Grävd damm i anslutning till gammal täkt, ca 100*70 meter. Flera torrlagda små dammar ligger öster och söder om vattnet. En betad ekhage finns norr om lokalen, en gård finns väster om. Sparsamt med vegetation i vattnet, bara små buskar längs kanten. Troligen kräftodling.

Tidigare fynd av långbensgroda: Inga dokumenterade.

Observationer: Lokalen besöktes 20070418, 99 romklumpar av långbensgroda samt 55 romklumpar av åkergroda och 20 romsträngar av vanlig padda observerades.



Lokal 195 vid Tving. 99 romklumpar av långbensgroda samt 55 romklumpar av åkergroda och 20 romsträngar av vanlig padda observerades 20070418.



Lokal 196

Läge: Tving

Beskrivning: Kärr, ca 25*60 meter. Relativt mycket vegetation i vattnet i östra delen. Vattnet ligger i betesmark, norr om vattnet finns lövskog, nordväst om vattnet finns ett hygge.

Tidigare fynd av långbensgroda: Förekomst av långbensgroda är känd sedan tidigare.

Observationer: Lokalen besöktes 20070418, 48 romklumpar av långbensgroda samt två mindre vattensalamander observerades.

Lokal 197

Läge: Padderyd

Beskrivning: Kärr i naturbetesmark, ca 25*30 meter. Söder om vattnet finns skog med relativt mycket gran, sydväst om vattnet finns ett hygge med ca 2,5 meter höga planterade granar. Sankt, svårt att se hela. Relativt mycket kaveldun och annan vegetation finns i vattnet.

Tidigare fynd av långbensgroda: Förekomst av långbensgroda är känd sedan tidigare.

Observationer: Lokalen besöktes 20070418, två romklumpar av långbensgroda samt 15 romklumpar av åkergroda och fyra större vattensalamander observerades.

Lokal 198

Läge: Jämsunda

Beskrivning: Vatten på gammal åker, ca 3*10 meter. Lövskog finns ca 150 meter väster om vattnet, annars mest åkrar i omgivningarna. En trädgård finns 50 meter norr om vattnet.

Tidigare fynd av långbensgroda: Förekomst av långbensgroda är känd sedan tidigare.

Observationer: Lokalen besöktes 20070418 utan att några observationer gjordes.

Lokal 199

Läge: Ruan

Beskrivning: Grunt vatten, mycket vegetation i vattnet, ca 60*15 meter. Omges av lövskog med relativt stort graninslag.

Tidigare fynd av långbensgroda: Förekomst av långbensgroda är känd sedan tidigare.

Observationer: Lokalen besöktes 20070418, endast 30 romklumpar av åkergroda observerades. 3 av romklumparna kan eventuellt ha varit långbensgroda.

Lokal 200

Läge: Gunnetorp

Beskrivning: Kärr i lövskog, ca 40*25 meter. Grandominerad skog finns väster om vattnet. En del salix växer i vattnet och längs kanterna. En ödetomt ligger söder om vattnet.

Tidigare fynd av långbensgroda: Förekomst av långbensgroda är känd sedan tidigare.

Observationer: Lokalen besöktes 20070418, 12 romklumpar av långbensgroda observerades.

Lokal 201

Läge: Gunnetorp

Beskrivning: Ca 15*20 meter stort vatten. Lövskog finns öster om vattnet, omges i övrigt av blandskog med relativt mycket gran. Ett 10*25 meter stort vatten ligger 60 meter sydost om lokalen, men utan romklumpar.

Tidigare fynd av långbensgroda: Förekomst av långbensgroda är känd sedan tidigare.

Observationer: Lokalen besöktes 20070418 utan att några observationer gjordes.

Lokal 246

Läge: Nordväst om Tving

Beskrivning: Grävt vatten i sandig mark, ca 30*30 meter. Nygrävda kanter längs norra sidan. Vattnet omges av lövskog samt planterad björk och gran.

Tidigare fynd av långbensgroda: Inga dokumenterade.

Observationer: Lokalen besöktes 20080409, en romklump av långbensgroda observerades.

Metapopulation: Nättraby



Lokal 45

Läge: Bubbetorp

Beskrivning: Ca 200*50 meter stort vatten öster om vägen och järnvägen. Mycket salix växer i norra delen, mycket kaveldun i södra. Små vattensamlingar finns väster om vattnet mellan vägen och järnvägen, men utan rom. Öster om lokalen finns även ett 75*10 meter stort vatten med mycket salix och en romklump av långbensgroda.

Tidigare fynd av långbensgroda: Förekomst av långbensgroda är känd sedan tidigare.

Observationer: Lokalen besöktes 20070328, 15 romklumpar av långbensgroda observerades.

Lokal 46

Läge: Bubbetorp

Beskrivning: Kärr i kanten av vägen, ca 100*35 meter. Kaveldun växer över större delen. Grunt men sankt, det finns förmodligen fler romklumpar bland kaveldunen.

Tidigare fynd av långbensgroda: Förekomst av långbensgroda är känd sedan tidigare.

Observationer: Lokalen besöktes 20070328, åtta romklumpar av långbensgroda observerades.

Lokal 47

Läge: Bubbetorp

Beskrivning: Ca 200*100 meter stort vatten, omges av blandskog. Al och salix växer längs kanterna. Grundare vatten i norra delen. Sankt och svårt att komma åt resten, bara norra delen kontrollerades.

Tidigare fynd av långbensgroda: Förekomst av långbensgroda är känd sedan tidigare. På en karta från 2005 har Gunnar Strömberg markerat att långbensgrodan förekommer vid lokalen.

Observationer: Lokalen besöktes 20070328, fem romklumpar observerades.

Lokal 64

Läge: Gullbergstorpet

Beskrivning: Grävd damm i gammalt sandtag med totalt 4 dammar, denna är förmodligen den äldsta. Ca 50*25 meter stor, al växer längs kanterna.

Tidigare fynd av långbensgroda: Gunnar Strömberg har noterat 45 romklumpar i fyra dammar 2 km norr om Allatorp 20050511, med största sannolikhet är det lokal 64-67 som avses.

Observationer: Lokalen besöktes 20070328, 23 romklumpar av långbensgroda samt fyra romklumpar av åkergroda observerades.

Lokal 65

Läge: Gullbergstorpet

Beskrivning: Grävd damm. Sparsamt med vegetation i vattnet, få buskar längs kanterna. Ca 40*25 meter stor.

Tidigare fynd av långbensgroda: Gunnar Strömberg har noterat 45 romklumpar i fyra dammar 2 km norr om Allatorp 20050511, med största sannolikhet är det lokal 64-67 som avses.

Observationer: Lokalen besöktes 20070328, 29 romklumpar av långbensgroda observerades.

Lokal 66

Läge: Gullbergstorpet

Beskrivning: Grävd damm. Sparsamt med vegetation i vattnet, få buskar längs kanterna. Ca 60*30 meter stor. Lite vass finns i sydvästra och norra delen.

Tidigare fynd av långbensgroda: Gunnar Strömberg har noterat 45 romklumpar i fyra dammar 2 km norr om Allatorp 20050511, med största sannolikhet är det lokal 64-67 som avses.

Observationer: Lokalen besöktes 20070328, 22 romklumpar av långbensgroda observerades.

Lokal 67

Läge: Gullbergstorpet

Beskrivning: Grävd damm. Sparsamt med vegetation i vattnet, få buskar längs kanterna. Ca 50*30 meter stor. Lite vass finns i östra och sydöstra kanten.

Tidigare fynd av långbensgroda: Gunnar Strömberg har noterat 45 romklumpar i fyra dammar 2 km norr om Allatorp 20050511, med största sannolikhet är det lokal 64-67 som avses.

Observationer: Lokalen besöktes 20070328, 16 romklumpar av långbensgroda observerades.

Lokal 279

Läge: Torskors

Beskrivning: Fint kärr i lövskog, ca 10*25 meter stort. Vallodling finns väster om vattnet.

Tidigare fynd av långbensgroda: Inga dokumenterade.

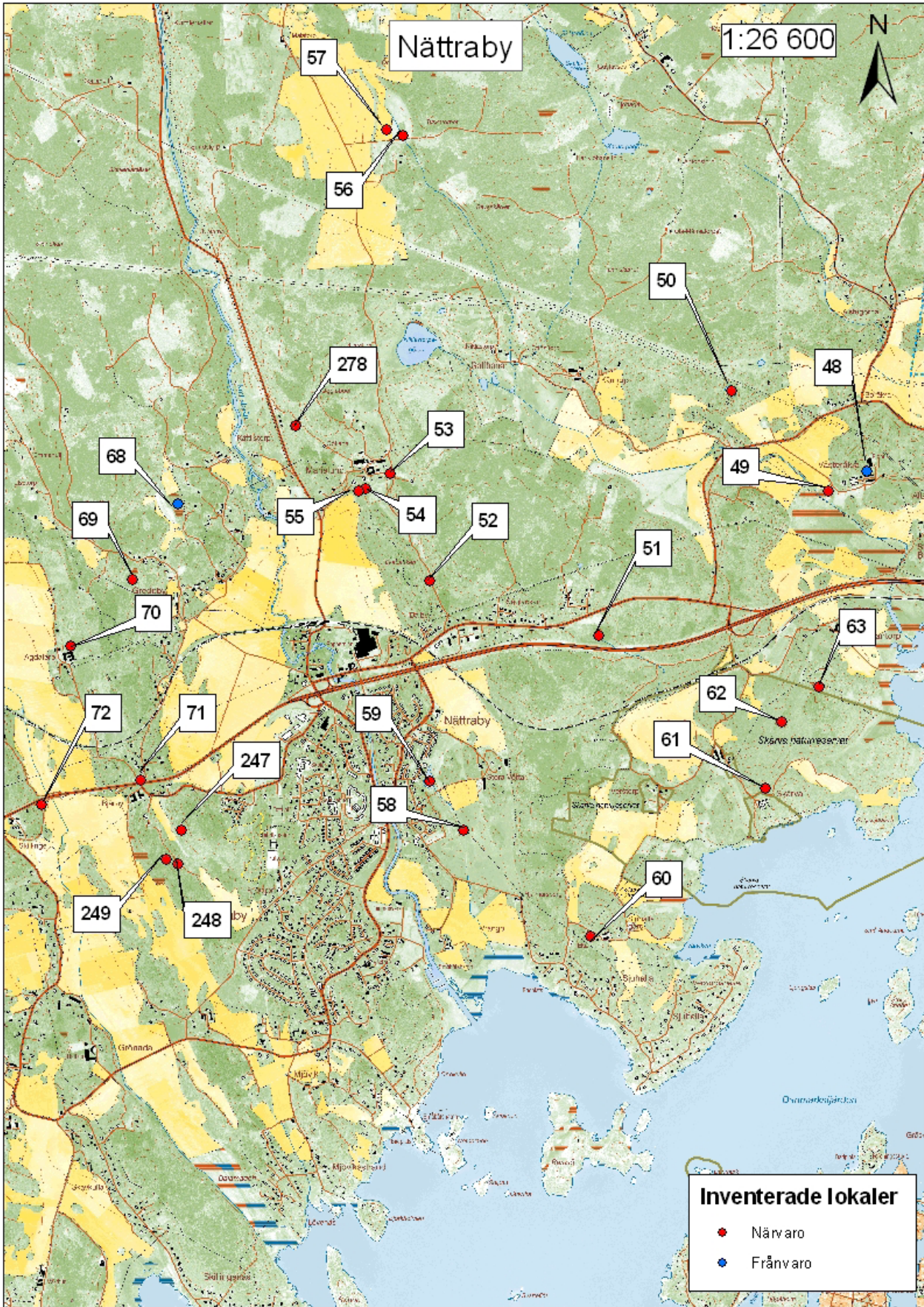
Observationer: Lokalen besöktes 20090331 utan att några observationer gjordes. Vid besöket 20090420 observerades 48 romklumpar av långbensgroda.



Lokal 65 och 66 vid Gullbergstorpet. 29 respektive 22 romklumpar av långbensgroda observerades 20070328.



Lokal 279 vid Torskors. 48 romklumpar av långbensgroda observerades 20090420.



Lokal 48

Läge: Västeråkra

Beskrivning: Vattnet är utfyllt och finns inte längre kvar.

Tidigare fynd av långbensgroda: Förekomst av långbensgroda är känd sedan tidigare.

Observationer: Lokalen besöktes 20070328.

Lokal 49

Läge: Västeråkra

Beskrivning: Branddamm i litet lövbestånd, ca 25*25 meter stor. Betesmark finns runtom, lövskog finns 150 meter sydost om lokalen. Vattnet står i förbindelsen med ån som rinner 150 meter väster om dammen.

Tidigare fynd av långbensgroda: Inga dokumenterade.

Observationer: Lokalen besöktes 20070328, fyra romklumpar av långbensgroda observerades.

Lokal 50

Läge: Västeråkra

Beskrivning: Kärr i halvöppen betesmark med vidkroniga ekar och hassel, ca 75*45 meter. Kaveldun och annan vegetation växer i vattnet, mest i sydvästra delen. Diken har nyligen grävts till och från vattnet och grävningar har gjorts längs norra kanten. Mycket sankt längs kanterna och svårt att se.

Tidigare fynd av långbensgroda: Förekomst av långbensgroda är känd sedan tidigare. På en karta från 2005 har Gunnar Strömberg markerat att långbensgrodan förekommer vid lokalen. Strömberg har även noterat ett tiotal romklumpar av långbensgroda 19970427 i Kärrtorpsgölen. Troligtvis är det denna lokal som avses. En notering från samma lokal finns även från 20010420 då tre romklumpar och en större vattensalamander observerades, samt från 20050422 då sex romklumpar av långbensgroda observerades.

Observationer: Lokalen besöktes 20070328, inga romklumpar av långbensgroda observerades, men ca 30 åkergrödor och 100 romklumpar observerades, och spel av åkergröda hördes. Vid det andra besöket 20070425 observerades fyra romklumpar av långbensgroda i den östra delen av lokalen. Det finns troligtvis fler i vegetationen. Lokalen besöktes även 20090407, 8 romklumpar av långbensgroda och ca 100 romklumpar av åkergröda observerades.

Lokal 51

Läge: Såglyckan

Beskrivning: Ca 100*75 meter stort kärr. Sankt och mycket salix längs kanterna, svårt att komma åt att se. Omges av lövdominerad skog med tallinslag. Norr om lokalen finns röjd halvöppen betesmark.

Tidigare fynd av långbensgroda: Förekomst av långbensgroda är känd sedan tidigare.

Observationer: Lokalen besöktes 20070328, tre romklumpar observerades på avstånd. Spel av åkergröda hördes. Vid det andra besöket 20070425 sågs tio romklumpar av långbensgroda och två oidentifierade grodor.

Lokal 52

Läge: Dalby

Beskrivning: Ca 15*60 meter stort vatten omgivet av lövskog. Betesmark finns nordost om lokalen.

Tidigare fynd av långbensgroda: Gunnar Strömberg har noterat observation av fyra långbensgroda vid en långsmal damm vid Marielund 20050511. Det kan vara denna lokal som avses, eller någon av dammarna närmare gården.

Observationer: Lokalen besöktes 20070328, nio romklumpar och en långbensgroda observerades och spel hördes. Tio romklumpar av åkergroda observerades.

Lokal 53

Läge: Marielund

Beskrivning: Ca 15*25 meter stort vatten. Lövskog finns öster om vattnet, trädgård norr och väster om.

Tidigare fynd av långbensgroda: Förekomst av långbensgroda är känd sedan tidigare.

Observationer: Lokalen besöktes 20070321, en romklump och två långbensgrodor observerades. Vid det andra besöket 20070402 observerades fyra romklumpar av långbensgroda.

Lokal 54

Läge: Marielund

Beskrivning: Ca 20*50 meter stort vatten. Norr om vattnet finns trädgård, söder och öster om finns betesmark. Söder om betesmarken finns lövskog. En del buskage finns i anslutning till vattnet. Väster om vattnet ligger lokal 55, dammarna är förbundna med ett dike.

Tidigare fynd av långbensgroda: Inga dokumenterade.

Observationer: Lokalen besöktes 20070329, fem romklumpar av långbensgroda observerades.

Lokal 55

Läge: Marielund

Beskrivning: Ca 25*60 meter stort, sparsamt med vegetation i vattnet. Norr om vattnet finns trädgård, väster om åker och söder om betesmark. Söder om betesmarken finns lövskog.

Tidigare fynd av långbensgroda: Inga dokumenterade.

Observationer: Lokalen besöktes 20070329, fem romklumpar av långbensgroda observerades.

Lokal 56

Läge: Målatorp

Beskrivning: Relativt nyligen grävt vatten i anslutning till ett större grävt vatten, ca 30*25 meter. Östra delen av vattnet är äldre med relativt mycket vegetation och salixbuskar. Nordost om lokalen finns ett hygge, söder om finns granplantering och väster och norr om finns öppen m

Tidigare fynd av långbensgroda: Inga dokumenterade.

Observationer: Lokalen besöktes 20070402, fyra romklumpar av långbensgroda observerades.

Lokal 57

Läge: Målatorp

Beskrivning: Relativt nyligen grävt vatten, ca 150*75 meter. Sparsamt med vegetation på de flesta ställen, inga buskar längs kanterna. Väster om lokalen finns åker, nordost om finns ett hygge.

Tidigare fynd av långbensgroda: Inga dokumenterade.

Observationer: Lokalen besöktes 20070402, två romklumpar av långbensgroda observerades.

Lokal 58

Läge: Stora Vörta

Beskrivning: Damm i betesmark, ca 25*75 meter. Lövdungar finns ca 400 meter norr om vattnet. Väster om finns en lövridå och sedan bostadsområde. Lite kaveldun och annan vegetation i vattnet.

Tidigare fynd av långbensgroda: Förekomst av långbensgroda är känd sedan tidigare.

Observationer: Lokalen besöktes 20070328, sex romklumpar av långbensgroda observerades.

Lokal 59

Läge: Stora Vörta

Beskrivning: Vatten i betesmark, ca 130*50 meter. Vass växer längs kanterna och i norra delen. Brant kant längs västra sidan, svårt att se hela. Det finns förmodligen fler romklumpar inne i vassen.

Tidigare fynd av långbensgroda: Förekomst av långbensgroda är känd sedan tidigare. Gunnar Strömberg har noterat observation av tio romklumpar av långbensgroda 20050417.

Observationer: Lokalen besöktes 20070328, en romklump och en långbensgroda observerades.

Lokal 60

Läge: Sjuhalla

Beskrivning: Kärr i lövskog, ca 15*50 meter stort. En kraftledningsgata går väster om vattnet, och en gård ligger nordost om det.

Tidigare fynd av långbensgroda: Gunnar Strömberg har noterat observation av åtta romklumpar av långbensgroda 20050511 vid Sjuhalla gård. Troligtvis är det denna lokal som avses.

Observationer: Lokalen besöktes 20070328, 91 romklumpar och fem långbensgrodor observerades. Spel hördes.

Lokal 61

Läge: Skärva

Beskrivning: 50*125 meter stort kärr i lövskog. En del ask och al växer vid vattnet. Öster om lokalen ligger en trädgård.

Tidigare fynd av långbensgroda: Förekomst av långbensgroda är känd sedan tidigare. Gunnar Strömberg har noterat 15 romklumpar av långbensgroda vid lokalen 20050422.

Observationer: Lokalen besöktes 20070326, 80 romklumpar och en långbensgroda samt en mindre vattensalamander observerades.

Lokal 62

Läge: Skärva

Beskrivning: Kärr i lövskog, ca 25*130 meter. En del salix växer i vattnet.

Tidigare fynd av långbensgroda: Förekomst av långbensgroda är känd sedan tidigare.

Observationer: Lokalen besöktes 20070326, 26 romklumpar av långbensgroda samt en åkergroda och sex romklumpar och 37 mindre vattensalamander observerades.

Lokal 63

Läge: Skärva

Beskrivning: Kärr i lövskog med litet graninslag, ca 20*50 meter. Relativt öppet runt om.

Tidigare fynd av långbensgroda: Förekomst av långbensgroda är känd sedan tidigare.

Observationer: Lokalen besöktes 20070326, sex romklumpar av långbensgroda samt en vanlig padda, fem mindre vattensalamander, en åkergroda och 60 romklumpar observerades.

Lokal 68

Läge: Gredeby

Beskrivning: Sank lövskog. Flera grunda små vattensamlingar, ca 2*2 meter stora. Inga lämpliga vatten hittades.

Tidigare fynd av långbensgroda: Förekomst av långbensgroda är känd sedan tidigare. På en karta från 2005 har Gunnar Strömberg markerat att långbensgrodan förekommer vid lokalen.

Observationer: Lokalen besöktes 20070329, men inga observationer gjordes.

Lokal 69

Läge: Gredeby

Beskrivning: Kärr i lövskog med tall- och graninslag, ca 100*75 meter. Betesmark finns nordväst om vattnet. Ganska mycket salix växer i norra delen i vattnet och längs kanterna. Relativt mycket sank mark runt själva vattnet.

Tidigare fynd av långbensgroda: Förekomst av långbensgroda är känd sedan tidigare.

Observationer: Lokalen besöktes 20070329, 112 romklumpar av långbensgroda observerades.

Lokal 70

Läge: Agdatorp

Beskrivning: Ca 30*40 meter stort vatten i betesmark med ek och al. Salix växer längs kanten.

Tidigare fynd av långbensgroda: Förekomst av långbensgroda är känd sedan tidigare.

Observationer: Lokalen besöktes 20070329, 12 romklumpar av långbensgroda observerades.

Lokal 71

Läge: Bjärby

Beskrivning: Trädgårdsdamm, ca 15*25 meter stor. Söder om dammen går E22:an, norr om finns trädgård och väster om väster om vägen finns betesmark med lövträd.

Tidigare fynd av långbensgroda: Förekomst av långbensgroda är känd sedan tidigare.

Observationer: Lokalen besöktes 20070329, 30 romklumpar av långbensgroda observerades.

Lokal 72

Läge: Skillinge

Beskrivning: Ca 20*15 meter stort vatten precis söder om E22:an. Öster om vattnet finns åker, söder och väster om bokskog med tallinslag.

Tidigare fynd av långbensgroda: Förekomst av långbensgroda är känd sedan tidigare.

Observationer: Lokalen besöktes 20070329, 10 romklumpar av långbensgroda observerades.

Lokal 247

Läge: Söder om Bjärby, Nättraby

Beskrivning: Kärr i lövskog med tallinslag, ca 35*35 meter. En del salixbuskar växer i vattnet. En liten åker finns ca 60 meter väster om vattnet.

Tidigare fynd av långbensgroda: Inga dokumenterade.

Observationer: Lokalen besöktes 20080411, 144 romklumpar av långbensgroda samt 40 romklumpar av åkergroda observerades.

Lokal 248

Läge: Söder om Bjärby, Nättraby

Beskrivning: Kärr i lövskog med tallinslag, ca 30*15 meter. Relativt mycket salix och al i vattnet, men mycket lite vegetation.

Tidigare fynd av långbensgroda: Inga dokumenterade.

Observationer: Lokalen besöktes 20080411, fyra romklumpar av långbensgroda samt sex romklumpar av åkergroda observerades.

Lokal 249

Läge: Söder om Bjärby, Nättraby

Beskrivning: Kärr i lövskog med några granar och tallar, ca 35*50 meter stort.

Tidigare fynd av långbensgroda: Inga dokumenterade.

Observationer: Lokalen besöktes 20080411, tio romklumpar av långbensgroda observerades.

Lokal 278

Läge: Marielund

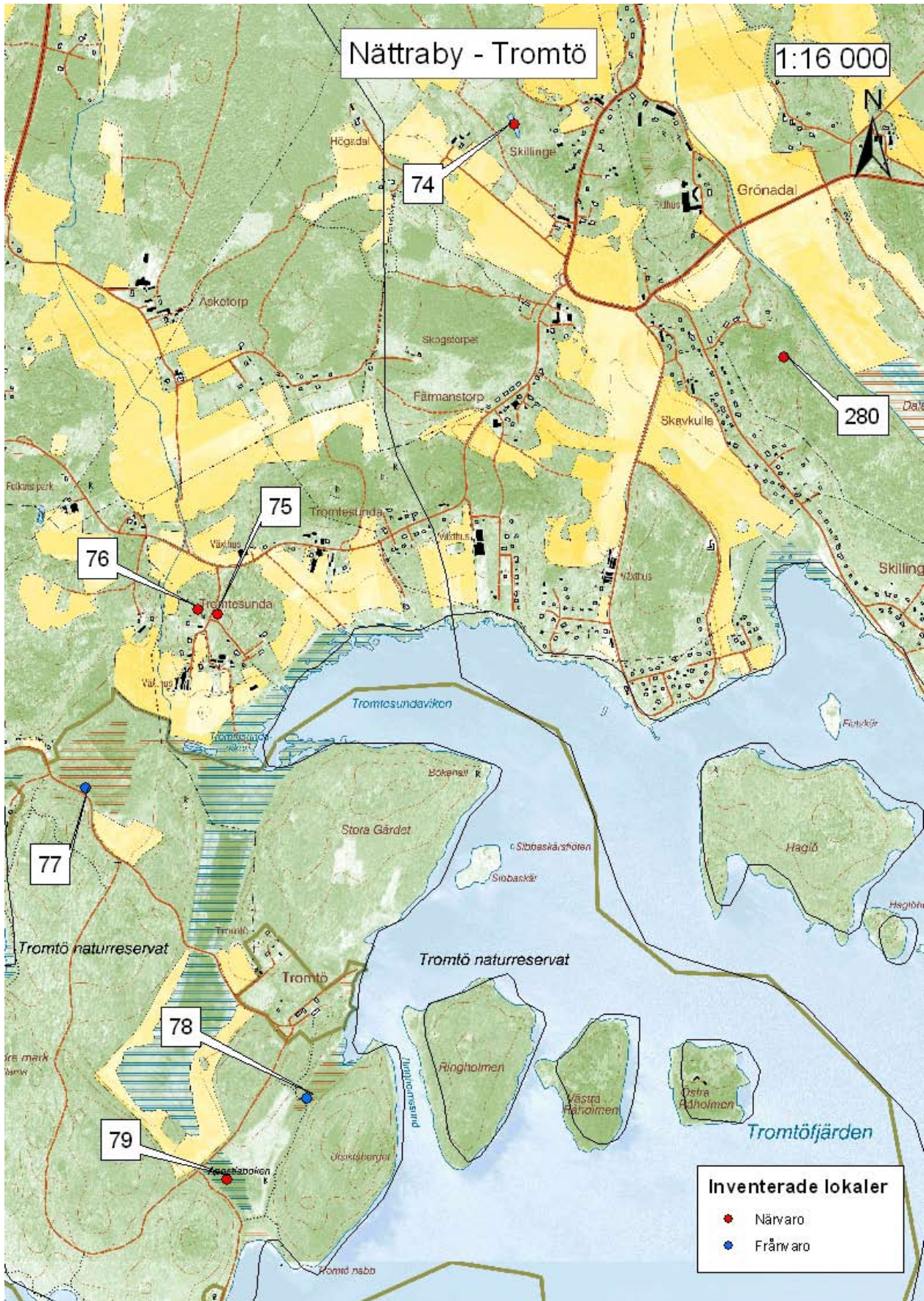
Beskrivning: Kärr i bokskog, ca 30*50 meter stort.

Tidigare fynd av långbensgroda: Inga dokumenterade.

Observationer: Lokalen besöktes 20080509, 69 romklumpar av långbensgroda observerades.



Lokal 61 vid Skärva. 80 romklumpar och en långbensgroda samt en mindre vattensalamander observerades 20070326.



Lokal 74

Läge: Skillinge

Beskrivning: Grävd damm i blandskog med tall, björk och asp, ca 100*25 meter. Unga granar börjar växa upp runt dammen. Snårigt av unga granar och björkar längs kanten, svårt att se hela. Hela lokalen kontrollerades inte, så det finns säkert fler romklumpar.

Tidigare fynd av långbensgroda: Förekomst av långbensgroda är känd sedan tidigare.

Observationer: Lokalen besöktes 20070330, 12 romklumpar av långbensgroda observerades.

Lokal 75

Läge: Tromtesunda

Beskrivning: Ca 25*75 meter stort vatten i betesmark med ek, björk, tall och en. Sydväst om vattnet ligger en gård.

Tidigare fynd av långbensgroda: Förekomst av långbensgroda är känd sedan tidigare. På en karta från 2005 har Gunnar Strömberg markerat att långbensgrodan förekommer vid lokalen.

Observationer: Lokalen besöktes 20070330, 168 romklumpar av långbensgroda observerades.

Lokal 76

Läge: Tromtesunda

Beskrivning: Ca 30*50 meter stort vatten i betesmark med ek, björk, tall och en. En gård ligger söder om vattnet.

Tidigare fynd av långbensgroda: Förekomst av långbensgroda är känd sedan tidigare. På en karta från 2005 har Gunnar Strömberg markerat att långbensgrodan förekommer vid lokalen.

Observationer: Lokalen besöktes 20070330, 178 romklumpar av långbensgroda samt fem romklumpar av åkergroda observerades.

Lokal 77

Läge: Tromtö

Beskrivning: Vid tegelbruket finns inget vatten förutom havsviken, full av gammalt växtmaterial. Våtmarken vid punkten är till nästan hela täckt med vass. Längs vägen finns flera småvatten, men de flesta grunda, ca 140*25 meter totalt. Inga romklumpar observerades. 20080506 observerade Åke Widgren romklumpar straxt norr om punkten, längs spången genom vassen som troligtvis var långbensgroda.

Tidigare fynd av långbensgroda: Förekomst av långbensgroda är känd sedan tidigare. På en karta av okänt årtal har Gunnar Strömberg markerat förekomst av långbensgroda.

Observationer: Lokalen besöktes 20070329, inga observationer gjordes. Vid det andra besöket 20070425 hittades inte heller några romklumpar.

Lokal 78

Läge: Tromtö

Beskrivning: Alkärr i bokdominerad skog med ekinslag. Nordväst om vattnet finns öppen betesmark. Ca 50*150 meter stort, svårt att se hela. I nordöstra delen växer mycket vass, annars sparsamt med vegetation i vattnet.

Tidigare fynd av långbensgroda: Förekomst av långbensgroda är känd sedan tidigare. På en karta av okänt årtal har Gunnar Strömberg markerat förekomst av långbensgroda.

Observationer: Lokalen besöktes 20070330, men inga observationer gjordes. Vid det andra besöket 20070425 hittades inte heller några romklumpar.

Lokal 79

Läge: Tromtö

Beskrivning: Ca 150*75 meter stort vatten, svårt att se hela. Längs kanterna växer tåg. Det finns säkert många fler romklumpar bland tuvorna. Södra och västra delen kollades inte. Väster och söder om lokalen finns bokskog, öster och norr om öppen betesmark.

Tidigare fynd av långbensgroda: Inga dokumenterade.

Observationer: Lokalen besöktes 20070330, två romklumpar av långbensgroda samt 40 romklumpar och spel av åkergroda observerades. Lokalen besöktes även 20080415, då observerades fyra romklumpar av långbensgroda och tio romklumpar av åkergroda.

Lokal 280

Läge: Söder om Grönadal.

Beskrivning: Ca 15*75 meter stort kärr i litet lövträdsparti. Runt om är nästan alla träd avvercade. Hällmark med tall och lövträd finns sydväst om vattnet.

Tidigare fynd av långbensgroda: 20080411 observerades 3 romklumpar av långbensgroda av Jonas Johansson.

Observationer: Lokalen besöktes 20090331 utan att några observationer gjordes. 20090423 observerades 11 romklumpar av långbensgroda av Jonas Johansson.



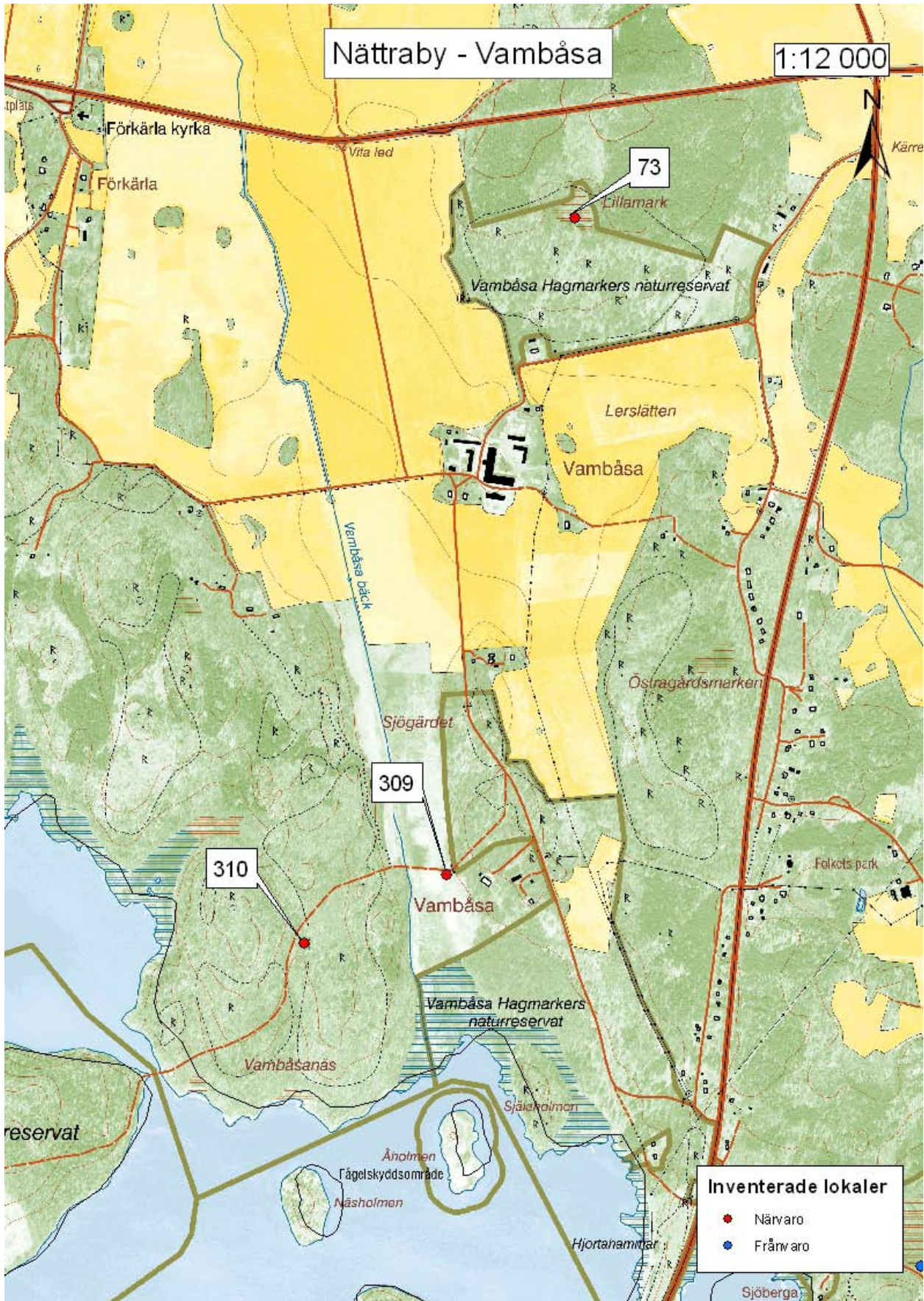
Lokal 75 vid Tromtesunda. 168 romklumpar av långbensgroda observerades 20070330.



Lokal 76 vid Tromtesunda. 178 romklumpar av långbensgroda observerades 20070330.



Lokal 79 vid Tromtö. Två romklumpar av långbensgroda samt 40 romklumpar och spel av åkergroda observerades 20070330. 20080415 observerades fyra romklumpar av långbensgroda och tio romklumpar av åkergroda.



Lokal 73

Läge: Vambåsa

Beskrivning: Kärr i kanten av ekhage, ca 100*75 meter. Norr och öster om vattnet finns blandskog med ganska mycket gran. Några anslutande småvatten finns i ekhagen. Bara en liten del har öppet vatten, ca 20*50 meter i södra delen, starr och småtallar växer över resten. Sankt, svårt att se.

Tidigare fynd av långbensgroda: Förekomst av långbensgroda är känd sedan tidigare. På en karta från 2005 har Gunnar Strömberg markerat att långbensgrodan förekommer vid lokalen.

Observationer: Lokalen besöktes 20070329, 10 åkergrödor + 10 romklumpar och spel. En mindre vattensalamander observerades. 1 romklump fanns i vattensamlingen sydost om kärret. Vid besöket 20070425 hittades en romklump på marken ovanför vattenlinjen vid en mindre vattensamling rakt söder om det stora kärret. Romklumpen som hittades vid det första besöket i vattensamlingen sydost om kärret hittades inte vid det andra besöket.

Lokal 309

Läge: Vambåsa

Beskrivning: Grävd damm, ca 10*10 meter stor. Åkermark och våtmark finns runt dammen, lövskog och ekhagmar bortanför det.

Tidigare fynd av långbensgroda: Inga dokumenterade.

Observationer: Lokalen besöktes 20090422, fem romklumpar av långbensgroda observerades.

Lokal 310

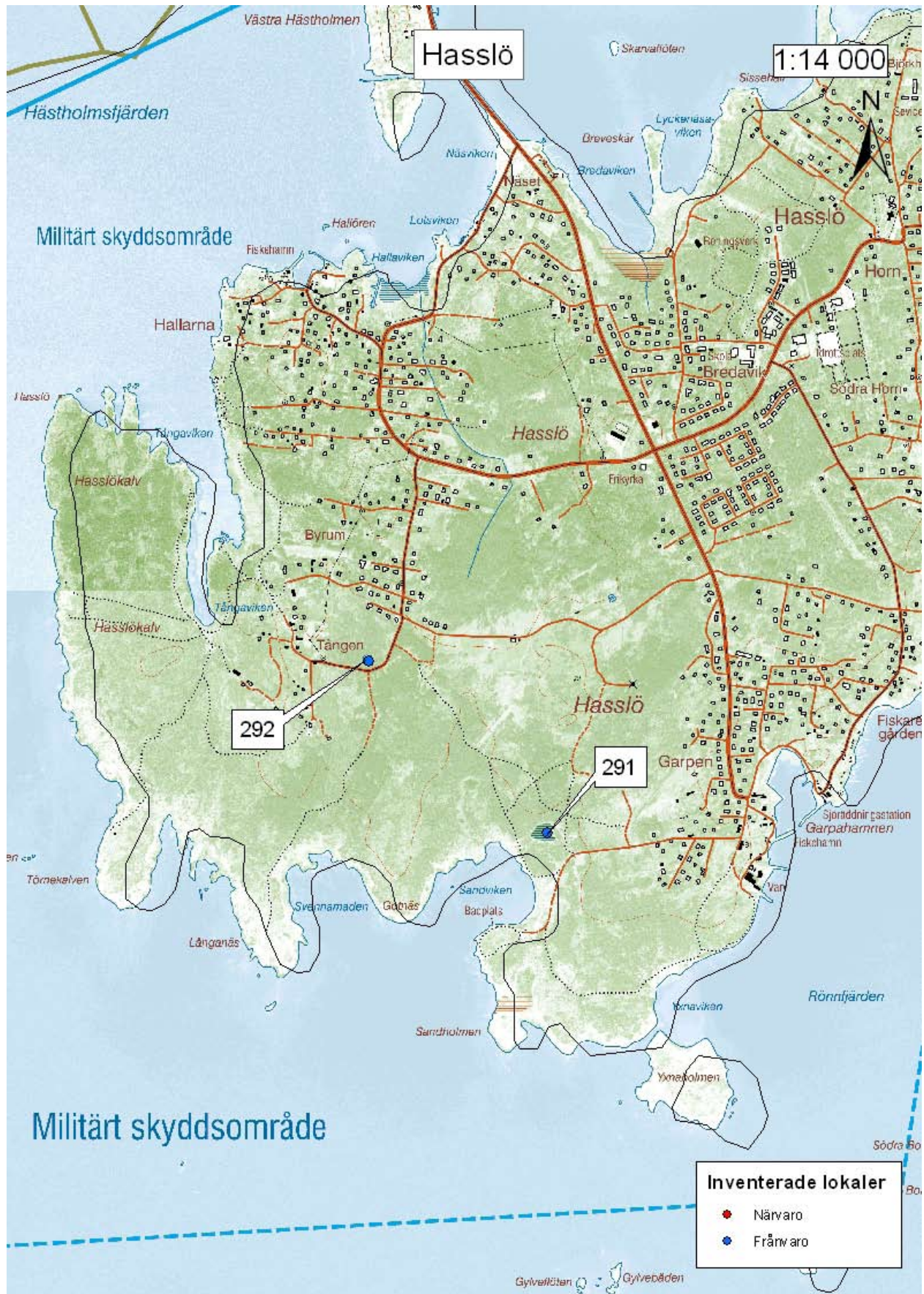
Läge: Vambåsa näs.

Beskrivning: Kärr i lövskog med viss graninslag, ca 10*15 meter stort.

Tidigare fynd av långbensgroda: Inga dokumenterade.

Observationer: Lokalen besöktes 20090422, fem romklumpar av långbensgroda observerades.

Område: Hasslö



Lokal 291

Läge: Sandviken, Hasslö.

Beskrivning: Ca 30*30 meter stort kärr omgivet av ung blandskog med främst björk, tall och en. Tuvigt och sankt, det var svårt att se hela.

Tidigare fynd av långbensgroda: Inga dokumenterade.

Observationer: Lokalen besöktes 20090407. Endast tre åkergrodor observerades.

Lokal 292

Läge: Tången, Hasslö

Beskrivning: Grävd damm, ca 15*15 meter stor. Gles lövskog som röjts nyligen runt om.

Tidigare fynd av långbensgroda: På en karta av okänt årtal har Gunnar Strömberg markerat förekomst av långbensgroda vid Tången, Hasslö. På en karta från 2005 är dock endast åkergroda markerad vid samma punkt.

Observationer: Lokalen besöktes 20090407. Endast 30 vanliga paddor och tre romsträngar av vanlig padda, samt sju romklumpar av åkergroda observerades.

Metapopulation: Aspö



Lokal 208

Läge: Aspö

Beskrivning: Kärr i blandskog, ca 15*125 meter. Relativt mycket salix växer i vattnet. Mest lövträd närmast vattnet, mest tall längre bort.

Tidigare fynd av långbensgroda: Förekomst av långbensgroda är känd sedan tidigare.

Observationer: Lokalen besöktes 20070420, 28 romklumpar av långbensgroda samt 185 romklumpar av åkergroda observerades.

Lokal 209

Läge: Aspö

Beskrivning: Branddamm omgiven av blandskog, ca 30*60 meter. Öster om vattnet finns en obebodd sommarstugetomt. En del salix växer längs kanterna. Flera små vattensamlingar finns väster om lokalen.

Tidigare fynd av långbensgroda: På en karta av okänt årtal har Gunnar Strömberg markerat förekomst av långbensgroda.

Observationer: Lokalen besöktes 20070420, 69 romklumpar av långbensgroda observerades.

Lokal 210

Läge: Aspö, Ällenabben

Beskrivning: Brandamm omgiven av lövskog, ca 50*50 meter. Öster och nordväst om vattnet finns tomter nästan utan träd. Mycket salix växer i vattnet och längs kanterna. Svårt att se hela, finns säkert fler romklumpar.

Tidigare fynd av långbensgroda: Inga dokumenterade.

Observationer: Lokalen besöktes 20070420, 545 romklumpar av långbensgroda observerades, vilket är det största antalet som observerats i ett lekvatten i Blekinge.

Lokal 211

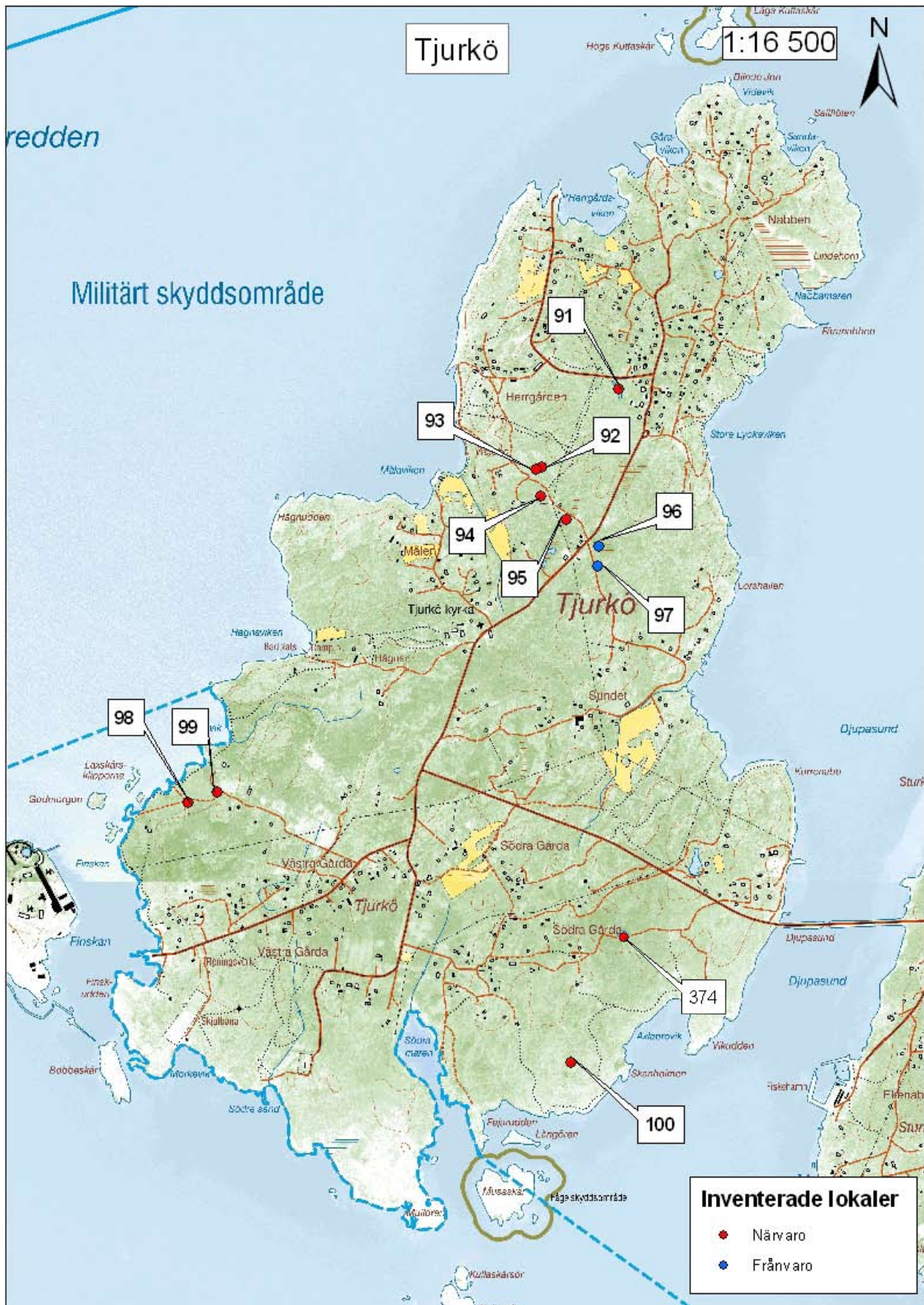
Läge: Aspö, Ällenabben

Beskrivning: Kärr i ung lövskog, ca 25*15 meter. Salix växer i vattnet längs norra kanten. Relativt gles skog söder och väster om vattnet. Flera tomter finns i omgivningarna, även området vid lokalen planeras bebyggas. Små diken till och från vattnet har grävts.

Tidigare fynd av långbensgroda: Inga dokumenterade.

Observationer: Lokalen besöktes 20070420, 208 romklumpar av långbensgroda observerades.

Metapopulation: Tjurkö



Lokal 91

Läge: Tjurkö, Målen

Beskrivning: Långsmalt vatten i gammalt stenbrottsområde, ca 70*10 meter. Unga salixbuskar och aspar växer längs kanterna. Lokalen omges av löv- och enbuskmark på håll. Vattnet delas av en smal stenremsa i mitten. Vattnet i den södra delen är brunrött.

Tidigare fynd av långbensgroda: Förekomst av långbensgroda är känd sedan tidigare.

Observationer: Lokalen besöktes 20070403, fem romklumpar av långbensgroda observerades.

Lokal 92

Läge: Tjurkö, Målen

Beskrivning: Gammal stenbrottsdamm, ca 20*30 meter som omges av hållmark med björk och en.

Tidigare fynd av långbensgroda: Förekomst av långbensgroda är känd sedan tidigare.

Observationer: Lokalen besöktes 20070403, 14 romklumpar av långbensgroda samt en mindre vattensalamander observerades.

Lokal 93

Läge: Tjurkö, Målen

Beskrivning: Gammal stenbrottsdamm, ca 20*20 meter. Inte särskilt mycket buskar växer runt om, lite i vattnet i östra delen. Relativt grunt. Vattnet omges delvis av hållmark med björk och en.

Tidigare fynd av långbensgroda: Förekomst av långbensgroda är känd sedan tidigare.

Observationer: Lokalen besöktes 20070403, en romklump av långbensgroda observerades.

Lokal 94

Läge: Tjurkö, Målen

Beskrivning: Troligen gammal stenbrottsdamm, ca 20*30 meter. Omgiven av hållmark med björk, en och ek. Salix växer längs kanterna. Svårt att se i norra delen på grund av mycket salix. Flera små grunda pölar finns vid punkten, men de är nästan uttorkade. Det verkar ha varit djupare vatten förr.

Tidigare fynd av långbensgroda: Förekomst av långbensgroda är känd sedan tidigare.

Observationer: Lokalen besöktes 20070403, fyra romklumpar av långbensgroda observerades.

Lokal 95

Läge: Tjurkö, Målen

Beskrivning: 20*50 meter, helt igenväxt av salix, få och mycket små öppna vattenytor. Sydvästra delen är lite mer öppen. Grunt vatten på de flesta ställen. Omges delvis av hållmark med björk och ek. Svårt att se på grund av all salix.

Tidigare fynd av långbensgroda: Förekomst av långbensgroda är känd sedan tidigare.

Observationer: Lokalen besöktes 20070403, men inga observationer gjordes. Vid det andra besöket 20070424 hittades en romklump av långbensgroda i mitten av västra kanten, men med döda ägg. Det kan säkert finnas fler romklumpar bland vegetationen.

Lokal 96

Läge: Tjurkö, Målen

Beskrivning: Kärr omgivet av hållmark med en och björk, ca 50*100 meter. En del salix växer runt vattnet. Relativt mycket vegetation i vattnet, sankt längs kanterna, svårt att se.

Tidigare fynd av långbensgroda: Förekomst av långbensgroda är känd sedan tidigare.

Observationer: Lokalen besöktes 20070403, fem romklumpar observerades. De kan eventuellt ha varit långbensgroda, men var troligen åkergroda eftersom de låg nära varandra tre och två i grupp. Vid det andra besöket 20070424 hittades inte heller några romklumpar av långbensgroda.

Lokal 97

Läge: Tjurkö, Målen

Beskrivning: Kärr på hållmark med björk och en, ca 25*15 meter. Sankt, svårt att se.

Tidigare fynd av långbensgroda: Förekomst av långbensgroda är känd sedan tidigare.

Observationer: Lokalen besöktes 20070403 och 20070424 utan att några observationer gjordes.

Lokal 98

Läge: Tjurkö, Västra gårda

Beskrivning: Vatten på hållmark, helt öppet runt om. Ca 15*30 meter.

Tidigare fynd av långbensgroda: Förekomst av långbensgroda är känd sedan tidigare. På en karta från 2005 har Gunnar Strömberg markerat att långbensgrodan förekommer nära lokalen.

Observationer: Lokalen besöktes 20070403, fyra romklumpar av långbensgroda samt 20 romsträngar av vanlig padda observerades.

Lokal 99

Läge: Tjurkö, Västra gårda

Beskrivning: Litet grunt vatten på håll, helt öppet runt om, ca 15*15 meter. Norr om hållmarksområdet finns några sommarstugor och lövskog. Många små pölar runt om som troligen torkar ut.

Tidigare fynd av långbensgroda: Inga dokumenterade. På en karta från 2005 har Gunnar Strömberg markerat att långbensgrodan förekommer nära lokalen.

Observationer: Lokalen besöktes 20070403, två romklumpar av långbensgroda observerades.

Lokal 100

Läge: Tjurkö, Västra gårda

Beskrivning: 15*30 meter stort vatten, omges av hållmark med björk och en. Två vatten finns söder om lokalen, men det fanns bara romklumpar i det norra. Sten har brutits i omgivningarna. Det centrala vattnet: 25*25 meter, det södra: 20*20 meter och relativt grunt.

Tidigare fynd av långbensgroda: Förekomst av långbensgroda är känd sedan tidigare.

Observationer: Lokalen besöktes 20070403, sex romklumpar av långbensgroda samt fem romklumpar av åkergroda observerades.

Lokal 374

Läge: Tjurkö, Södra gårda

Beskrivning: Beskrivning saknas.

Tidigare fynd av långbensgroda: Inga dokumenterade.

Observationer: Lokalen besöktes av Per Nyström och Marika Stenberg under 2009 vid en inventering av större vattensalamander. En romklump av långbensgroda observerades.



Lokal 92 vid Målen på Tjurkö. 14 romklumpar av långbensgroda samt en mindre vattensalamander observerades 20070403.



Lokal 98 vid Västra Gårda på Tjurkö. 4 romklumpar av långbensgroda samt 20 romsträngar av vanlig padda observerades 20070403.

Metapopulation: Sturkö



Lokal 103

Läge: Sturkö, Svärmhallen

Beskrivning: Eventuellt en gammal stenbrottsdamm, ca 25*60 meter. Omgiven av hällmark med en, ek och björk. Asp och salix växer runt vattnet. Svårt att se på grund av salix.

Tidigare fynd av långbensgroda: Förekomst av långbensgroda är känd sedan tidigare.

Observationer: Lokalen besöktes 20070404, 20 romklumpar av långbensgroda samt tre romklumpar av åkergroda observerades.

Lokal 104

Läge: Sturkö

Beskrivning: Gammal stenbrottsdamm, ca 20*50 meter. Omges av hällmark med en, ek och björk. En del salix växer längs kanten. Lite sopor och skrot har slängts i vattnet. Nästan ingen vegetation i vattnet. Flera småvatten finns i närheten, men inga med romklumpar i.

Tidigare fynd av långbensgroda: Förekomst av långbensgroda är känd sedan tidigare.

Observationer: Lokalen besöktes 20070404, fyra romklumpar av långbensgroda observerades.

Lokal 105

Läge: Sturkö

Beskrivning: Eventuellt gammal stenbrottsdamm, ca 75*25 meter. Omges av hällmark med en, ek och björk. Salix växer längs kanterna.

Tidigare fynd av långbensgroda: Förekomst av långbensgroda är känd sedan tidigare.

Observationer: Lokalen besöktes 20070404, fem romklumpar av långbensgroda samt sju åkergrödor observerades.

Lokal 106

Läge: Sturkö

Beskrivning: Ca 15*25 meter stort vatten. Omges av hällmark med en, ek och björk. Ganska få buskar växer runt vattnet.

Tidigare fynd av långbensgroda: Förekomst av långbensgroda är känd sedan tidigare.

Observationer: Lokalen besöktes 20070404, fem romklumpar av långbensgroda samt fem romklumpar av åkergroda observerades.

Lokal 107

Läge: Sturkö

Beskrivning: Ca 20*50 meter stor stenbrottsdamm. Omges av hällmark med en, björk och ek. Några salixbuskar växer längs kanten.

Tidigare fynd av långbensgroda: Förekomst av långbensgroda är känd sedan tidigare.

Observationer: Lokalen besöktes 20070404, tio romklumpar av långbensgroda observerades.

Lokal 108

Läge: Sturkö

Beskrivning: Ca 30*10 meter stor stenbrottsdamm. Omgiven av hällmark med en, björk och ek, väster om vattnet finns trädgård. En del salix växer i vattnet. Svårt att se i norra delen på grund av salix, södra delen är helt öppen och relativt grund.

Tidigare fynd av långbensgroda: Inga dokumenterade.

Observationer: Lokalen besöktes 20070404, fyra romklumpar av långbensgroda observerades.

Lokal 109

Läge: Sturkö

Beskrivning: Ca 30*50 meter stor stenbrottsdamm. Omges av hållmark med en, björk och ek. Salix växer längs kanterna.

Tidigare fynd av långbensgroda: Inga dokumenterade.

Observationer: Lokalen besöktes 20070404, sju romklumpar av långbensgroda samt tre romklumpar av åkergroda observerades.

Lokal 110

Läge: Sturkö, Frändatorp

Beskrivning: Ca 75*40 meter stort vatten. Omgiven av hållmark. Ganska mycket al, asp och salix växer längs kanterna. Branta kanter på de flesta ställen. Flera andra små dammar utan romklumpar finns runt om.

Tidigare fynd av långbensgroda: Förekomst av långbensgroda är känd sedan tidigare.

Observationer: Lokalen besöktes 20070404, men inga observationer gjordes.

Lokal 111

Läge: Sturkö, Frändatorp

Beskrivning: Ca 15*15 meter stor stenbrottsdamm. Ganska mycket salix växer i vattnet. Lokalen omges av hållmark förutom i norr där det finns trädgård.

Tidigare fynd av långbensgroda: Förekomst av långbensgroda är känd sedan tidigare.

Observationer: Lokalen besöktes 20070404, två romklumpar av långbensgroda observerades.

Lokal 112

Läge: Sturkö, Frändatorp

Beskrivning: Ca 20*20 meter stor stenbrottsdamm. En del salix växer längs kanten. Väster och söder om vattnet finns hållmark, lite längre västerut och norr om vattnet finns trädgårdar.

Tidigare fynd av långbensgroda: Inga dokumenterade.

Observationer: Lokalen besöktes 20070404, fyra romklumpar av långbensgroda observerades.

Lokal 113

Läge: Sturkö, Frändatorp

Beskrivning: Ca 10*25 meter stor stenbrottsdamm. Omges av hållmark förutom i väster där det finns trädgård. Ganska mycket salix och asp växer längs kanterna.

Tidigare fynd av långbensgroda: Inga dokumenterade.

Observationer: Lokalen besöktes 20070404, två romklumpar av långbensgroda observerades.

Lokal 114

Läge: Sturkö, Frändatorp

Beskrivning: Stenbrottsdamm, ca 60*60 meter stor. Omges av hållmark, lövskog finns sydost om vattnet.

Tidigare fynd av långbensgroda: Förekomst av långbensgroda är känd sedan tidigare.

Observationer: Lokalen besöktes 20070404, 15 romklumpar av långbensgroda samt fyra vanliga paddor observerades.

Lokal 115

Läge: Sturkö, Frändatorp

Beskrivning: Ca 60*25 meter stor stenbrotsdamm. Omgiven av hållmark i söder, trädgård i väst och andra dammar och lövskog i norr.

Tidigare fynd av långbensgroda: Förekomst av långbensgroda är känd sedan tidigare.

Observationer: Lokalen besöktes 20070404, fyra romklumpar av långbensgroda observerades och spel av åkergroda och vanlig padda hördes.

Lokal 116

Läge: Sturkö, Frändatorp

Beskrivning: Ca 5*25 meter stor stenbrotsdamm. Mycket vegetation finns i vattnet. En del al, salix och asp växer längs kanterna. Lövskog finns norr och nordost om vattnet.

Tidigare fynd av långbensgroda: Förekomst av långbensgroda är känd sedan tidigare.

Observationer: Lokalen besöktes 20070404, tre romklumpar av långbensgroda observerades.

Lokal 117

Läge: Sturkö, Frändatorp

Beskrivning: Ca 15*25 meter stor stenbrotsdamm. Relativt mycket al, salix och andra lövträd längs kanterna. Lövskog finns norr om vattnet och hållmark söder om vattnet.

Tidigare fynd av långbensgroda: Förekomst av långbensgroda är känd sedan tidigare.

Observationer: Lokalen besöktes 20070404, 15 romklumpar av långbensgroda observerades.

Lokal 118

Läge: Sturkö, Frändatorp

Beskrivning: Ca 30*25 meter stor stenbrotsdamm. En del salix och al växer längs kanterna. Lövskog finns norr om vattnet och hållmark finns söder om vattnet.

Tidigare fynd av långbensgroda: Förekomst av långbensgroda är känd sedan tidigare.

Observationer: Lokalen besöktes 20070404, åtta romklumpar av långbensgroda observerades.

Lokal 119

Läge: Sturkö, Frändatorp

Beskrivning: Stenbrotsdamm, ca 10*20 meter. En del salixbuskar växer längs kanterna. Hållmark finns öster om vattnet, trädgård väster om vattnet och lövskog norr om.

Tidigare fynd av långbensgroda: Förekomst av långbensgroda är känd sedan tidigare.

Observationer: Lokalen besöktes 20070404, tre romklumpar av långbensgroda observerades.

Lokal 120

Läge: Sturkö, Frändatorp

Beskrivning: Stenbrotsdamm, ca 25*30 meter. En del salix och al växer längs kanterna, mest i södra delen. Trädgård finns väster om vattnet, hållmark finns norr och nordost om vattnet och lövskog finns söder om vattnet.

Tidigare fynd av långbensgroda: Förekomst av långbensgroda är känd sedan tidigare.

Observationer: Lokalen besöktes 20070404, 13 romklumpar av långbensgroda observerades.

Lokal 121

Läge: Sturkö, Frändatorp

Beskrivning: Stenbrottsdamm, ca 20*25 meter stor. Relativt mycket vegetation i vattnet. Omges av hållmark.

Tidigare fynd av långbensgroda: Förekomst av långbensgroda är känd sedan tidigare.

Observationer: Lokalen besöktes 20070404, sju romklumpar av långbensgroda observerades.

Lokal 122

Läge: Sturkö

Beskrivning: Ganska igenväxt vatten i troligen gammal stenbrottsdamm, ca 30*30 meter. Mycket salix i vattnet. Omges av hållmark med ganska mycket björk, asp och lite tall. Ett litet vatten finns ca 20 meter nordost om lokalen, men utan romklumpar och även det relativt igenväxt.

Tidigare fynd av långbensgroda: Förekomst av långbensgroda är känd sedan tidigare.

Observationer: Lokalen besöktes 20070404, tre romklumpar av långbensgroda observerades.

Lokal 124

Läge: Sturkö, Kullen

Beskrivning: Ca 15*15 meter stort. Sten och en del trädgårdsavfall har tippats vid södra kanten. En större del av vattnet kan ha blivit igenfyllt tidigare. En del salix växer i vattnet och längs kanterna. Regn vid besöket, svårt att se.

Tidigare fynd av långbensgroda: Förekomst av långbensgroda är känd sedan tidigare.

Observationer: Lokalen besöktes 20070410 utan att några observationer gjordes.

Lokal 125

Läge: Sturkö, Kullen

Beskrivning: Troligen gammal stenbrottsdamm, ca 50*50 meter. Salix och al växer längs kanterna. Regn, svårt att se hela, det finns säkert fler romklumpar. Ung lövskog finn sydost om vattnet och trädgård finns väster om vattnet, väster om vägen.

Tidigare fynd av långbensgroda: Förekomst av långbensgroda är känd sedan tidigare.

Observationer: Lokalen besöktes 20070410, tio romklumpar av långbensgroda observerades.

Lokal 126

Läge: Sturkö, Kullen

Beskrivning: Troligen gammal stenbrottsdamm, ca 20*50 meter. Betesmark finns söder om vattnet, ung lövskog finns sydväst om vattnet och trädgård finns nordost om vattnet.

Tidigare fynd av långbensgroda: Förekomst av långbensgroda är känd sedan tidigare.

Observationer: Lokalen besöktes 20070410, fyra romklumpar av långbensgroda observerades.

Lokal 284

Läge: Sturkö, sydost om Frändatorp.

Beskrivning: Ca 15*30 meter stor stenbrottsdamm. Runt om finns hållmark med främst björk och en. Vid strandkanten står en skylt som anger "Fiske förbjudet", så troligtvis finns det fisk i vattnet. Nästan ingen vegetation finns i vattnet.

Tidigare fynd av långbensgroda: Inga dokumenterade.

Observationer: Lokalen besöktes 20090403, endast nio vanliga paddor observerades och spel av vanlig padda hördes.

Lokal 285

Läge: Sturkö, sydost om Frändatorp.

Beskrivning: Ca 20*20 meter stor stenbrottsdamm på hållmark med björk och en. En del salix växer i vattnet, annars finns nästan ingen vegetation.

Tidigare fynd av långbensgroda: Inga dokumenterade.

Observationer: Lokalen besöktes 20090403, endast en vanlig padda observerades och spel av vanlig padda hördes.

Lokal 286

Läge: Sturkö, sydost om Frändatorp.

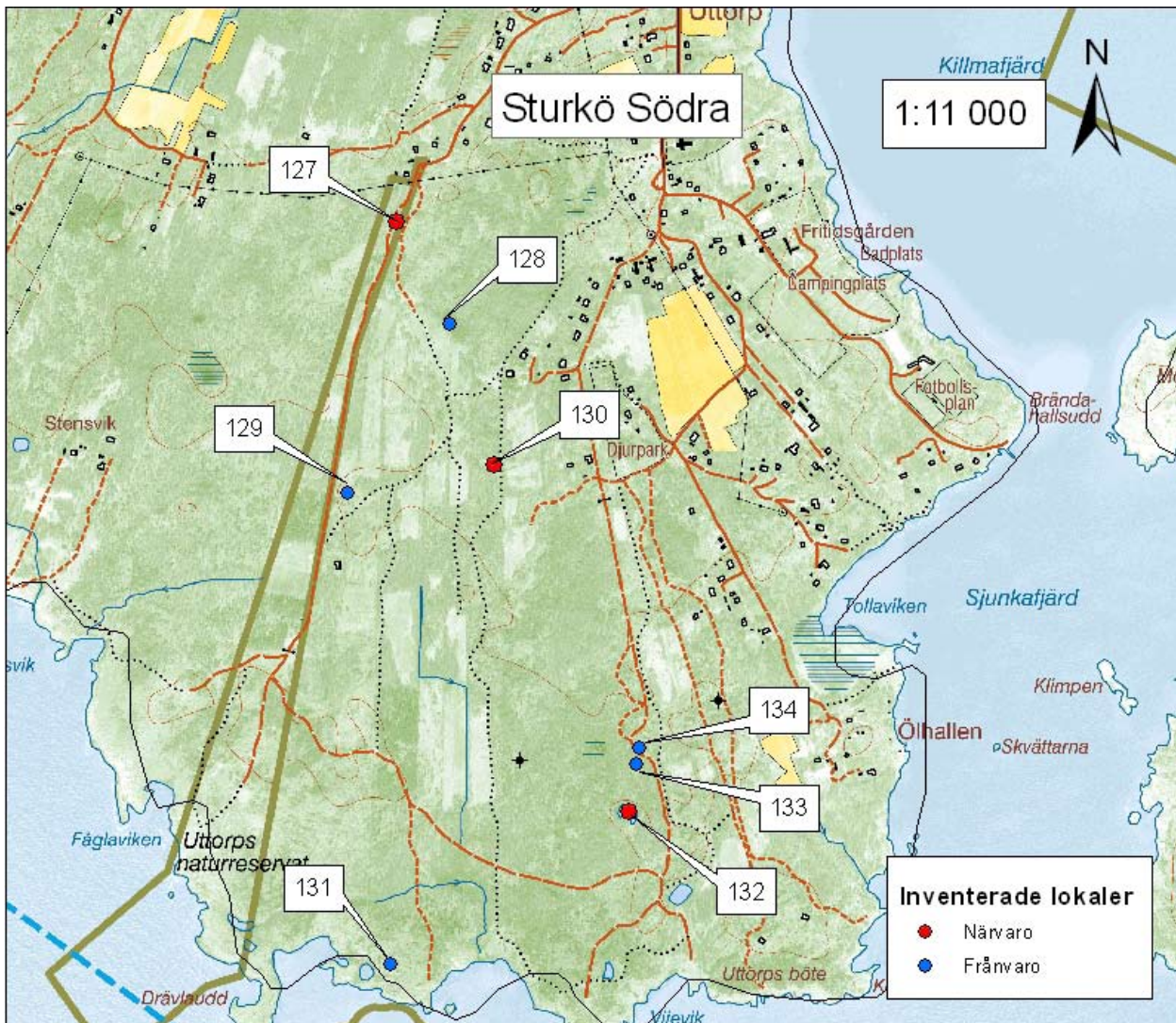
Beskrivning: Ca 10*25 meter stor stenbrottsdamm på hållmark med björk och en. En del salix växer i vattnet, annars finns nästan ingen vegetation. Ett 100-tal ca 3 cm stora fiskar observerades i vattnet.

Tidigare fynd av långbensgroda: Inga dokumenterade.

Observationer: Lokalen besöktes 20090403, men inga observationer gjordes.



Lokal 107 på Sturkö. 10 romklumpar av långbensgroda observerades 20070404.



Lokal 127

Läge: Sturkö, Uttorp

Beskrivning: Vatten i betesmark, ca 5*20 meter. Grunt på de flesta ställen. En ca 40*40 meter stor stenbrottsdamm finns ca 70 meter nordost om lokalen, men utan romklumpar.

Tidigare fynd av långbensgroda: Förekomst av långbensgroda är känd sedan tidigare.

Observationer: Lokalen besöktes 20070410, två romklumpar av långbensgroda observerades.

Lokal 128

Läge: Sturkö, Uttorp

Beskrivning: Relativt grunt alkärr i betesmark, ca 25*50 meter. Flera småvatten finns på hållmarken i omgivningen, men utan romklumpar. Osäkert vilket vatten som avses med den gamla punkten. Öster om vattnet finns lövskog med en-inslag och väster om vattnet finns öppen betesmark.

Tidigare fynd av långbensgroda: Förekomst av långbensgroda är känd sedan tidigare.

Observationer: Lokalen besöktes 20070410 utan att några observationer gjordes.

Lokal 129

Läge: Sturkö, Uttorp

Beskrivning: Ca 5*15 meter stor stenbrottsdamm som verkar ha torkat ut en del. En större del täcks av vegetation eller salix, inga solbelysta vattenytor.

Tidigare fynd av långbensgroda: Boris Berglund uppger att han 1988 funnit två romklumpar av långbensgroda i ett litet vatten inom Uttorps naturreservat. Troligtvis är det denna lokal som avses.
Observationer: Lokalen besöktes 20070410 utan att några observationer gjordes.

Lokal 130

Läge: Sturkö, Uttorp

Beskrivning: Stenbrottsdamm belägen i betesmark på hållmark, ca 25*25 meter. Nästan ingen vegetation i vattnet. Ca 10 stycken koikarpar fanns i vattnet.

Tidigare fynd av långbensgroda: Förekomst av långbensgroda är känd sedan tidigare. På en karta av okänt årtal har Gunnar Strömberg markerat förekomst av långbensgroda vid lokalen.

Observationer: Lokalen besöktes 20070410, tre romklumpar av långbensgroda samt tre mindre vattensalamander observerades.

Lokal 131

Läge: Sturkö, Uttorp

Beskrivning: Ca 25*25 meter stort vatten på hållmark. Gammal tång och vass ligger längs kanterna, havslinjen har nått upp hit. Ett större vatten finns ca 40 meter sydväst om lokalen, men havslinjen har nått ovanför det också.

Tidigare fynd av långbensgroda: Förekomst av långbensgroda är känd sedan tidigare.

Observationer: Lokalen besöktes 20070410 utan att några observationer gjordes.

Lokal 132

Läge: Sturkö, Uttorp

Beskrivning: Stenbrottsdamm i lövskog, ca 50*20 meter. Romklumparna kan eventuellt ha varit långbensgroda, men troligen åkergroda. Två småvatten finns ca 70 meter öster om lokalen. Inga romklumpar av långbensgroda, men två paddor påträffades i det ena.

Tidigare fynd av långbensgroda: Förekomst av långbensgroda är känd sedan tidigare. På en karta från 2005 har Gunnar Strömberg markerat att långbensgrodan förekommer vid lokalen.

Observationer: Lokalen besöktes 20070410, två romklumpar av långbensgroda samt tre romklumpar av åkergroda observerades.

Lokal 133

Läge: Sturkö, Uttorp

Beskrivning: Tre småvatten, ca 3*3 meter vardera i lövskog. Inget av dem verkar lämpligt, de är nästan helt beskuggade.

Tidigare fynd av långbensgroda: Förekomst av långbensgroda är känd sedan tidigare. På en karta från 2005 har Gunnar Strömberg markerat att långbensgrodan förekommer vid lokalen.

Observationer: Lokalen besöktes 20070410 utan att några observationer gjordes.

Lokal 134

Läge: Sturkö, Uttorp

Beskrivning: Ca 4*10 meter stort vatten, mycket grunt och nästan helt igenväxt av salix. Omges av lövskog, inget annat vatten finns i närheten.

Tidigare fynd av långbensgroda: Förekomst av långbensgroda är känd sedan tidigare. På en karta från 2005 har Gunnar Strömberg markerat att långbensgrodan förekommer vid lokalen.

Observationer: Lokalen besöktes 20070410 utan att några observationer gjordes.

Metapopulation: Senoren



Lokal 101

Läge: Senoren, söder om Västernäs

Beskrivning: Ca 60*200 meter stort kärr omgivet av trädgårdar öster om vattnet, i övrigt hållmark och lövdominerad skog. 2007 växte relativt mycket vass längs kanterna, men 2009 var vass och buskar längs vägen och i norra delen av vattnet bortröjda. Bara norra delen kontrollerades, det finns säkert fler romklumpar.

Tidigare fynd av långbensgroda: Förekomst av långbensgroda är känd sedan tidigare. På en karta från 2005 har Gunnar Strömberg markerat att långbensgroda förekommer på lokalen.

Observationer: Lokalen besöktes 20070403, fem romklumpar av långbensgroda observerades. Lokalen besöktes även 20090403 då 75 romklumpar av långbensgroda och cirka 100 vanliga paddor observerades.

Lokal 102

Läge: Senoren, Östernäs

Beskrivning: Ca 25*75 meter stort vatten. Omges av hållmark med en och björk. Mycket vegetation i vattnet, svårt att se.

Tidigare fynd av långbensgroda: Förekomst av långbensgroda är känd sedan tidigare. På en karta från 2005 har Gunnar Strömberg markerat att långbensgroda förekommer på lokalen.

Observationer: Lokalen besöktes 20070403 och 20070424 utan att några observationer gjordes förutom ca 50 romklumpar av åkergroda det första besöket. Lokalen besöktes även 20090403 utan att några observationer gjordes.

Lokal 281

Läge: Senoren, Västernäs

Beskrivning: Kärr i betesmark med gles ung lövskog, ca 10*20 meter stort.

Tidigare fynd av långbensgroda: Inga dokumenterade.

Observationer: Lokalen besöktes 20090403, 10 romklumpar av långbensgroda observerades.

Lokal 282

Läge: Senoren, Västernäs

Beskrivning: Ca 15*30 meter stort kärr omgivet av lövskog med tall- och eninslag samt hållmark. Väster om vattnet finns öppen betesmark. En del salix växer i vattnet.

Tidigare fynd av långbensgroda: Inga dokumenterade.

Observationer: Lokalen besöktes 20090403, en romklump av långbensgroda observerades.

Lokal 283

Läge: Senoren, Målarna

Beskrivning: ca 5*15 meter stort vatten på hållmark med björk, ek och en. Mycket vitmossa växer i vattnet.

Tidigare fynd av långbensgroda: Inga dokumenterade.

Observationer: Lokalen besöktes 20090403, endast ca 60 spelande åkergrödor och ca 50 romklumpar av åkergroda observerades.

Lokal 344

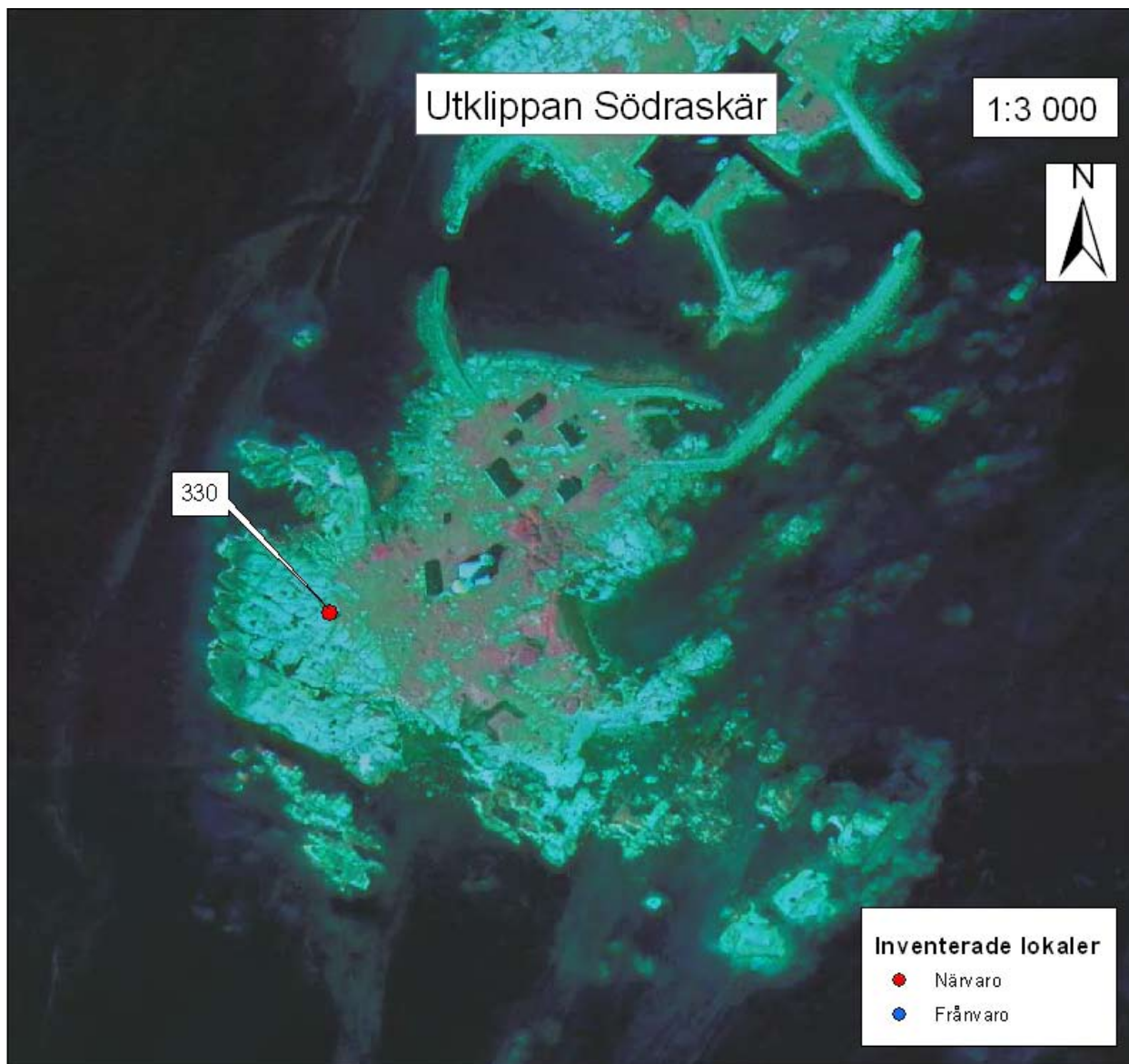
Läge: Senoren, sydost om Torp.

Beskrivning: Ca 4000 m² stort kärrområde med kavedun i lövskog.

Tidigare fynd av långbensgroda: Inga dokumenterade.

Observationer: Lokalen besöktes av Per Nyström och Marika Stenberg 20090507 vid en inventering av större vattensalamander. 18 romklumpar av långbensgroda observerades. Endast 1/20 av vattnet kontrollerades, så det finns troligtvis många fler romklumpar av långbensgroda.

Metapopulation: Utklippan



Lokal 330

Läge: Utklippan, Södraskär

Beskrivning: Vattnet är ett litet, ca 1,5*1,5 meter, men relativt djupt och ligger på öppen hällmark.

Tidigare fynd av långbensgroda: Långbensgrodan har påträffats på Södraskär, Utklippan vid ett flertal tillfällen. 20020831, 20030825 och 20050603 har Gunnar Strömberg noterat observation av en långbensgroda på Södraskär, Utklippan (Länsstyrelsens material samt Fauna & Flora 2005). Mats Wirén, Amplexus naturkonsult, har 2008-2009 observerat långbensgroda på Södraskär vid flera tillfällen. Som mest observerades åtta individer 20090909. Det har dock inte varit känt i vilket eller vilka vatten arten leker.

Observationer: Vid ett besök på Utklippan 20090514 observerades en romklump av långbensgroda i ett litet vatten på Södraskär av Annika Lydänge.