BROINVENTERING FÖR UTTER

	År Mån Dag: [illegible]	Namn på lokalen: [illegible]	Vägtyp: [illegible]	Kartnummer:
Administrat.	Vattendrag/vattenområdt: [illegible]	Koordinater (rikets nät): [illegible]	Län: X	
Typ av bro	Betong: X	Trumma 1/1	Lerumma	Plåt / Sten / T-R / Trumma-diameter
Vägbana	Bredd: [illegible]	Hastighet: [illegible]	Beläggning: [illegible]	Fri höjd:
	Trafikintensitet: [illegible]	Vandringshind: –	Bredd mellan fundam: [illegible]	
Strand under bro	Naturlig	Spång	Ev fiske	Båda sidor
	Mitten	Saknas: X	Foto	
Vattendrag	Bredd: [illegible]	Höjd till vägbana: [illegible]	Markeringsplatser	Vattenhastighet: [illegible]
	Vattenstånd: [illegible]			
Utterbecken	Saknas: X	Tvekamn	Finns	Annat
Typ	Spillning	Spår	Spår under bron	Spillning under bron
Åtgärd	Förslag till åtgärd: [illegible]			
Övrig information	Kita av bron och bilaga foto.			

Dubbla broar

Inventerare: [illegible]

BROINVENTERING FÖR UTTER

	År Mån Dag: 050818	Namn på lokalen: Märenki v. om			Vägtyp: E4		Kartnummer:	
Administrat.	Vattendrag/vattenområde: [illegible]			Koordinater (rikets nät): [illegible]			Län: X	
Typ av fåra	Betong	Trumma 1/1: X	Lutanmas	Plåt: X	Sten	Trä	Trumpans diameter: [illegible]	
Vägbana	Beskid: [illegible]	Hastighet	Beläggning	Fri höjd	Trafikintensitet	Vandringshind	Beskid mellan fundam	
Strand under fåra	Naturlig	Spång	En sida	Bäda sidor	Mitten	Saknas: X	Foto	
Vattendrag	Beskid: [illegible]	Höjd till vägbana: [illegible]	Markeringsplatser	Vattenhastighet: [illegible]		Vattenstånd: [illegible]		
Utterbockar	Saknas: X	Trekvarn	Finns	Annat				
Typ	Spillning	Spår	Spår under broen	Spillning under broen				
Ängård	Förslag till ängård: [illegible]							
Övrig information	Kra av broen och bilaga foto.							

[illegible]

Inventerare: [illegible]

BROINVENTERING FÖR UTTER

	År Mån Dag 050818	Namn på lokalen Fd 114, Gävle			Vägtyp E4		Kartnummer	
Administrat.	Vattendrag/vattenområde Kungsbäcken			Koordinater (rikets nät) 1570937-6728507			Län K	
Typ av bro	Betong X	Trumma 1/1	½ trumma	Plåt	Sten	Trä	Trummans diameter	
Vägbana	Bredd 12 x 2 m	Hastighet	Beläggning	Fri höjd	Trafikintensitet intensiv	Vandringshind —	Bredd mellan fundam 7 m	
Strand under bro	Naturlig X	Spång	En sida	Båda sidor X	Mitten	Saknas	Foto	
Vattendrag	Bredd 5 m	Höjd till vägbana 4 m	Markeringsplatser	Vattenhastighet lungt strömmande	Vattenstånd ngt högt			
Uttertecken	Saknas X	Tveksam	Finns	Annat				
Typ	Spillning	Spår Mink	Spår under bron	Spillning under bron				
Åtgärd	Förslag till åtgärd ~~Mink fälle~~ ? Stenblock på ena sidan (ej på slingstigen)							
Övrig information	Rita av bron och bifoga foto.							



Inventerare Bo Norell

BROINVENTERING FÖR UTTER

	År Mån Dag: 050818	Namn på lokalen: Gävle		Vägtyp: E4		Kartnummer:	
Administrat.	Vattendrag/vattenområde: Gavleån			Koordinater (rikets nät): 1570200-6729316		Län: X	
Typ av bro	Betong: X	Trumma 1/1	½ trumma	Plåt	Sten	Trä	Trummans diameter
Vägbana	Bredd: 14m x 2	Hastighet	Beläggning: Asfalt	Fri höjd	Trafikintensitet: intensiv	Vandringshind: –	Bredd mellan fundam: 10m
Strand under bro	Naturlig: X	Spång	En sida	Båda sidor: X	Mitten	Saknas	Foto
Vattendrag	Bredd: 20m	Höjd till vägbana: 7m	Markeringsplatser	Vattenhastighet: Lungt strömmande		Vattenstånd: något högt	
Uttertecken	Saknas	Tveksam	Finns: X	Annat			
Typ	Spillning: X	Spår	Spår under bron	Spillning under bron: X på sten			
Åtgärd	Förslag till åtgärd: Sten block						
Övrig information	Rita av bron och bifoga foto.						



Inventerare: Bo Nordl

BROINVENTERING FÖR UTTER

	År Mån Dag 050818	Namn på lokalen Testebosn	Vägtyp E4	Kartnummer
Administrat.	Vattendrag/vattenområde Testebosn		Koordinater (rikets nät) 1569564-6737739	Län X

Typ av bro	Betong X	Trumma 1/1	½ trumma	Plåt	Sten	Trä	Trummans diameter

Vägbana	Bredd 14m	Hastighet	Beläggning Asfalt	Fri höjd	Trafikintensitet Stark	Vandringshind	Bredd mellan fundam 10m

Strand under bro	Naturlig X	Spång	En sida	Båda sidor X	Mitten	Saknas	Foto

Vattendrag	Bredd 20m	Höjd till vägbana 4m	Markeringsplatser	Vattenhastighet Starkt rinnande	Vattenstånd högt

Uttertecken	Saknas	Tveksam	Finns X	Annat

Typ	Spillning	Spår	Spår under bron	Spillning under bron X på sten

Åtgärd	Förslag till åtgärd

Övrig information

Rita av bron och bifoga foto.



Inventerare: Bo Norell

BROINVENTERING FÖR UTTER

VI

	År Mån Dag 6508 18	Namn på lokalen Testeboån	Vägtyp	Kartnummer
Administrat.	Vattendrag/vattenområde Testeboån n.om (biflöde)	Koordinater (rikets nät) 156 95 30-6738024	Län X	

Typ av bro	Betong	Trumma 1/1	½ trumma	Plåt	Sten	Trä	Trummans diameter 2m

Vägbana	Bredd 12m	Hastighet 110	Beläggning asfalt	Fri höjd	Trafikintensitet stark	Vandringshind	Bredd mellan fundam

Strand under bro	Naturlig	Spång	En sida	Båda sidor	Mitten	Saknas X	Foto

Vattendrag	Bredd 4m	Höjd till vägbana 3m	Markeringsplatser	Vattenhastighet snabbt rinnande	Vattenstånd ngt högt

Uttertecken	Saknas X	Tveksam	Finns	Annat

Typ	Spillning	Spår	Spår under bron	Spillning under bron

Åtgärd	Förslag till åtgärd

Övrig information

Rita av bron och bifoga foto.



Inventerare

Bo Norell

BROINVENTERING FÖR UTTER

	År Mån Dag 050818	Namn på lokalen Skärvenberget	Vägtyp E 4	Kartnummer
Administrat.	Vattendrag/vattenområde Dammån		Koordinater (rikets nät) 1569571-6793024	Län X

Typ av bro	Betong X	Trumma 1/1	½ trumma	Plåt	Sten	Trä	Trummans diameter

Vägbana	Bredd 12m	Hastighet 110	Beläggning Asfalt	Fri höjd Ja	Trafikintensitet Stark	Vandringshind Nej	Bredd mellan fundam 4 m

Strand under bro	Naturlig	Spång	En sida	Båda sidor	Mitten	Saknas X	Foto

Vattendrag	Bredd 4m	Höjd till vägbana 5m	Markeringsplatser	Vattenhastighet Snabbt rinnande	Vattenstånd ogt högt

Uttertecken	Saknas X	Tveksam	Finns	Annat

Typ	Spillning	Spår	Spår under bron	Spillning under bron

Åtgärd	Förslag till åtgärd

Ovrig information

Rita av bron och bifoga foto.



Inventerare: B. Norell

BROINVENTERING FÖR UTTER

	År Mån Dag: 050819	Namn på lokalen: Hemränge	Vägtyp: E4	Kartnummer:
Administrat.	Vattendrag/vattenområde: Hemrängsån	Koordinater (rikets nät): 1565938 - 6759145	Län: X	

Typ av bro	Betong: X	Trumma 1/1	½ trumma	Plåt	Sten	Trä	Trummans diameter

Vägbana	Bredd: 13m	Hastighet: 110	Beläggning: Asfalt	Fri höjd	Trafikintensitet: Stark	Vandringshind: –	Bredd mellan fundam: 12m

Strand under bro	Naturlig	Spång	En sida: X	Båda sidor	Mitten	Saknas	Foto

Vattendrag	Bredd: 10m	Höjd till vägbana: 7m	Markeringsplatser	Vattenhastighet: Starkt forsande	Vattenstånd: högt

Uttertecken	Saknas	Tveksam	Finns: X	Annat

Typ	Spillning: X	Spår	Spår under bron	Spillning under bron

Åtgärd

Förslag till åtgärd: Spång mont på den sida utan strand

Rita av bron och bifoga foto.

Övrig information

Försäkle - nära 3m ifrån

Damm uppsgrens



Inventerare: Bo Norell

BROINVENTERING FÖR UTTER

"Räskellned mellan Gästrikland och Hälsingland"

	År Mån Dag: 050818	Namn på lokalen: Tännebro 1.0m	Vägtyp: E4	Kartnummer:
Administrat.	Vattendrag/vattenområde: Björkångsån	Koordinater (rikets nät): 1562496-6370466	Län: X	

Typ av bro	Betong: X	Trumma 1/1	½ trumma	Plåt	Sten	Trä	Trummans diameter

Vägbana	Bredd	Hastighet: 110	Beläggning: Asfalt	Fri höjd	Trafikintensitet: Stark	Vandringshind: Nej	Bredd mellan fundam: 10m

Strand under bro	Naturlig	Spång	En sida	Båda sidor	Mitten	Saknas: X	Foto

Vattendrag	Bredd: 12m	Höjd till vägbana: 4m	Markeringsplatser	Vattenhastighet: Lungt flytande	Vattenstånd: Norm-ngt högt

Uttertecken	Saknas: X	Tveksam	Finns	Annat

Typ	Spillning	Spår	Spår under bron	Spillning under bron

Åtgärd

Förslag till åtgärd (-ärer): Plee av stenblock underbron

Övrig information

Rita av bron och bifoga foto.



Inventerare: Bo Norell

BROINVENTERING FÖR UTTER

	År Mån Dag 050819	Namn på lokalen Alejda	Vägtyp F4	Kartnummer
Administrat.	Vattendrag/vattenområde		Koordinater (rikets nät) 1565505-6796172	Län X

Typ av bro	Betong	Trumma 1/1	½ trumma X	Plåt X halv	Sten	Trä	Trummans diameter 3m

Vägbana	Bredd	Hastighet 110	Beläggning Asfalt	Fri höjd	Trafikintensitet Stark	Vandringshind	Bredd mellan fundam

Strand under bro	Naturlig	Spång	En sida	Båda sidor	Mitten	Saknas X	Foto

Vattendrag	Bredd 3m	Höjd till vägbana 4m	Markeringsplatser	Vattenhastighet Stilla rinnande	Vattenstånd ogt högt

Uttertecken	Saknas X	Tveksam	Finns	Annat

Typ	Spillning	Spår	Spår under bron	Spillning under bron

Åtgärd	Förslag till åtgärd inga

Övrig information

Rita av bron och bifoga foto.

Inventerare: Bo Norell

BROINVENTERING FÖR UTTER

IX

	År Mån Dag 050818	Namn på lokalen Höljebro		Vägtyp E4		Kartnummer	
Administrat.	Vattendrag/vattenområde Ljusnan			Koordinater (rikets nät) 1565928-6791738		Län X	
Typ av bro	Betong stöd X	Trumma 1/1	½ trumma	Plåt	Sten	Trä	Trummans diameter
Vägbana	Bredd	Hastighet 110	Beläggning Asfalt	Fri höjd	Trafikintensitet Stark	Vandringshind	Bredd mellan fundam 25 m
Strand ~~x~~ under bro	Naturlig	Spång	En sida	Båda sidor X	Mitten	Saknas	Foto
Vattendrag	Bredd 100 m	Höjd till vägbana 8 m	Markeringsplatser	Vattenhastighet Sackbt rinnande		Vattenstånd högt	
Uttertecken	Saknas	Tveksam	Finns X	Annat Åtplats av fisk (abborre)			
Typ	Spillning X färsk	Spår	Spår under bron	Spillning under bron			
Åtgärd	Förslag till åtgärd Spång inbringas stensättningen						

Rita av bron och bifoga foto.

Övrig information



* applagd sten

Inventerare

Bo Norell

BROINVENTERING FÖR UTTER

	År Mån Dag 0508 19	Namn på lokalen Norrsladalen	Vägtyp E4	Kartnummer
Administrat.	Vattendrag/vattenområde Norrsleån	Koordinater (rikets nät) 1564788-6604836		Län X

Typ av bro	Betong X	Trumma 1/1	½ trumma	Plåt	Sten	Trä	Trummans diameter

Vägbana	Bredd x2 10m	Hastighet 110	Beläggning Asfalt	Fri höjd	Trafikintensitet Stark	Vandringshind	Bredd mellan fandäm 30m

Strand under bro	Naturlig X	Spång	En sida	Båda sidor X	Mitten	Saknas	Foto

Vattendrag	Bredd 7m	Höjd till vägbana 8m	Markeringsplatser	Vattenhastighet Lungt flytande	Vattenstånd Normalt högt

Uttertecken	Saknas X	Tveksam	Finns	Annat

Typ	Spillning	Spår	Spår under bron	Spillning under bron

Åtgärd	Förslag till åtgärd

Övrig information

Rita av bron och bifoga foto.



Inventerare: Bo Norell

BROINVENTERING FÖR UTTER

	År Mån Dag 050819	Namn på lokalen Ångersjö Uldaget			Vägtyp E4		Kartnummer	
Administrat.	Vattendrag/vattenområde [illegible]				Koordinater (rikets nät) 1563804 – 1818940		Län X	
Typ av bro	Betong X	Trumma 1/1	½ trumma	Plåt	Sten	Trä	Trummans diameter	
Vägbana	Bredd x2 10m	Hastighet 110	Beläggning Asfalt	Fri höjd	Trafikintensitet Stark	Vandringshind —	Bredd mellan fundam 20m	
Strand under bro	Naturlig X	Spång	En sida	Båda sidor X	Mitten	Saknas	Foto	
Vattendrag	Bredd 12m	Höjd till vägbana 4m	Markeringsplatser		Vattenhastighet Långt flytande		Vattenstånd Normal	
Uttertecken	Saknas X	Tveksam	Finns	Annat				
Typ	Spillning	Spår	Spår under bron		Spillning under bron			
Åtgärd	Förslag till åtgärd							
Övrig information	Rita av bron och bifoga foto.							



Inventerare Bo Norell

BROINVENTERING FÖR UTTER

	År Mån Dag 050819	Namn på lokalen Enängen			Vägtyp E4			Kartnummer
Administrat.	Vattendrag/vattenområde Enängersån			Koordinater (rikets nät) 1562917-6825955				Län X
Typ av bro	Betong X	Trumma 1/1	½ trumma	Pålt	Sten	Trä	Trummans diameter	
Vägbana	Bredd 12m	Hastighet 90	Beläggning Asfalt	Fri höjd	Trafikintensitet Stark	Vandringshind —	Bredd mellan fundam 25m	
Strand under bro	Naturlig X	Spång	En sida	Båda sidor X	Mitten	Saknas	Foto	
Vattendrag	Bredd 4m	Höjd till vägbana 5 6m	Markeringsplatser	Vattenhastighet Snabbt rinnande	Vattenstånd Normalt			
Utterstecken	Saknas X	Tveksam	Finns	Annat				
Typ	Spillning	Spår	Spår under broa	Spillning under broa				
Åtgärd	Förslag till åtgärd							
Övrig information	Rita av broa och bifoga foto.							



Inventerare: Bo Norell

BROINVENTERING FÖR UTTER

	År Mån Dag 050819	Namn på lokalen Njöte, Njutänger	Vägtyp E4	Kartnummer
Administrat.	Vattendrag/vattenområde Niemån	Koordinater (rikets nät) 1564852-6831155	Län X	

Typ av bro	Betong X	Trumma 1/1	½ trumma	Plåt	Sten	Trä	Trummans diameter

Vägbana	Bredd 10m	Hastighet 90	Beläggning Asfalt	Fri höjd	Trafikintensitet Stark	Vandringshind —	Bredd mellan fundam 10m

Strand under bro	Naturlig	Spång	En sida	Båda sidor	Mitten	Saknas X	Foto

Vattendrag	Bredd 20m	Höjd till vägbana 6m	Markeringsplatser	Vattenhastighet Forsande, grunt	Vattenstånd Normalt

Uttertecken	Saknas X	Tveksam	Finns	Annat

Typ	Spillning	Spår	Spår under bron	Spillning under bron

Åtgärd	Förslag till åtgärd Stenuppläga (gott om sten under bron)
Övrig information	Rita av bron och bifoga foto.



Inventerare

Bo Norell

n. iggesund

BROINVENTERING FÖR UTTER

	År Mån Dag: 050822	Namn på lokalen: Norra Iggesund (Kvarnbergen)			Vägtyp: E4		Karlnummer:	
Administrat.	Vattendrag/vattenområde: Delångersån			Koordinater (rikets nät): 1567457-6840047			Län: X	
Typ av bro	Betong: X	Trumma 1/1	½ trumma	Plåt	Sten	Trä	Trummans diameter	
Vägbana	Bredd: 12	Hastighet: 110	Beläggning: A	Fri höjd	Trafikintensitet: hög	Vandringshind	Bredd mellan fundam: 10 M	
Strand under bro	Naturlig	Spång	En sida: X	Båda sidor	Mitten	Saknas	Foto	
Vattendrag	Bredd: 5M	Höjd till vägbana: 5M	Markeringsplatser	Vattenhastighet: Smabbt rinnande	Vattenstånd: Norm.			
Uttertecken	Saknas: [illegible]	Tveksam	Finns: X	Annat				
Typ	Spillning	Spår --	Spår under bron	Spillning under bron: X				
Åtgärd	Förslag till åtgärd: Spång eller sten på sidan utan strand							

Rita av bron och bifoga foto.

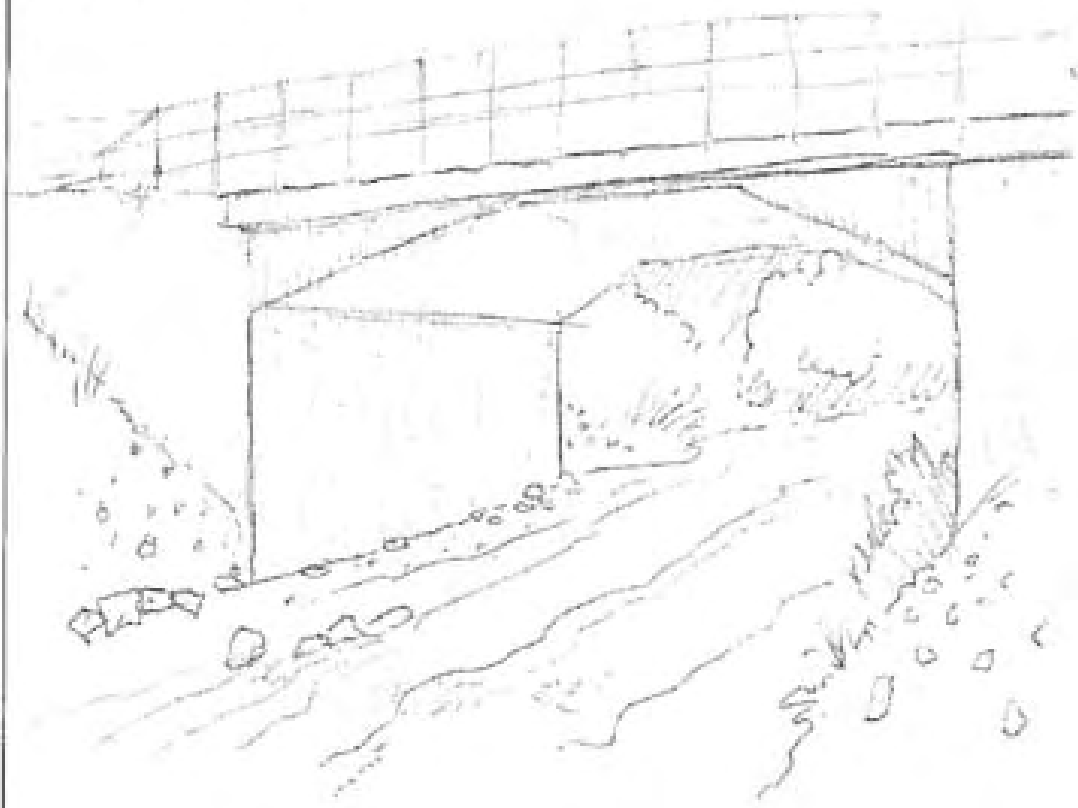

Övrig information

Öring
u
bron

Damm
Uldeles
Uppsträng
m. fisk-
trappa

Inventerare: B. Norell

BROINVENTERING FÖR UTTER

	År Mån Dag 05 08 23	Namn på lokalen Tunbyn		Vägtyp E4		Kartnummer	
Administrat.	Vattendrag/vattenområde Hornån		Koordinater (rikets nät) 1567363-6849151			Län X	
Typ av bro	Betong	Trumma 1/1 X	½ trumma	Plåt X	Sten	Trä	Trummans diameter 3 m
Vägbana	Bredd	Hastighet 110	Beläggning Asfalt	Fri höjd	Trafikintensitet Stark	Vandringshind —	Bredd mellan fundam
Strand under bro	Naturlig	Spång	En sida	Båda sidor	Mitten	Saknas —	Foto
Vattendrag	Bredd 3 m	Höjd till vägbana 6 m	Markeringsplatser	Vattenhastighet Stille flytande		Vattenstånd Norm	
Uttertecken	Saknas	Tveksam	Finns	Annat			
Typ	Spillning	Spår	Spår under bron	Spillning under bron			
Åtgärd	Förslag till åtgärd Spång, trummen						
Övrig information	Rita av bron och bifoga foto.						



Inventerare B. Norell

18

10 km n H.sand

BROINVENTERING FÖR UTTER

	År Mån Dag: 050822	Namn på lokalen: Vålsta (Rogsta)		Vägtyp: E4			Kartnummer
Administrat.	Vattendrag/vattenområde: Sunnanån			Koordinater (rikets nät): 1572181 - 6554988			Län: X
Typ av bro	Betong: X	Trumma 1/1: X	½ trumma	Plåt	Sten	Trä	Trummans diameter: 2m
Vägbana	Bredd: 12m	Hastighet: 110	Beläggning: Asfalt	Fri höjd	Trafikintensitet: Stark	Vandringshind: —	Bredd mellan fundam: —
Strand under bro	Naturlig	Spång	En sida	Båda sidor	Mitten	Saknas: X	Foto: —
Vattendrag	Bredd: 3m	Höjd till vägbana: 4m	Markeringsplatser	Vattenhastighet: Sagbart rinnande		Vattenstånd: ngt högt	
Uttertecken	Saknas: X	Tveksam	Finns	Annat			
Typ	Spillning	Spår	Spår under bron	Spillning under bron			
Åtgärd	Förslag till åtgärd: Spång inuti trumman						
Övrig information	Rita av bron och bifoga foto.						



Inventerare: Ida Norell

19

BROINVENTERING FÖR UTTER

	År Mån Dag: 050823	Namn på lokalen: 5 cm Steg (N. Hudikvall)	Vägtyp: E 4	Kartnummer:
Administrat.	Vattendrag/vattenområde: ~~Vi[illegible]~~ Blåtmoån	Koordinater (rikets nät): 1573026-6857071	Län: X	

Typ av bro	Betong: X	Trumma 1/1	½ trumma	Plåt	Sten	Trä	Trummans diameter

Vägbana	Bredd	Hastighet: 110	Beläggning: Asfalt	Fri höjd	Trafikintensitet: Stark	Vandringshind: –	Bredd mellan fundam: 6 m

Strand under bro	Naturlig	Spång	En sida	Båda sidor	Mitten	Saknas: X	Foto

Vattendrag	Bredd: 7 m	Höjd till vägbana: 3 m	Markeringsplatser	Vattenhastighet: Kraftigt flöde-forsande	Vattenstånd: Norm, något högt

Uttertecken	Saknas: X	Tveksam	Finns	Annat

Typ	Spillning	Spår –	Spår under bron	Spillning under bron

Åtgärd

Förslag till åtgärd: Spång eller stenupplägg

Övrig information

Spår av bävarning uppströms

Rita av bron och bifoga foto.



Inventerare: B. Nevell

uti ängat

BROINVENTERING FÖR UTTER

	År Mån Dag: 050822	Namn på lokalen: Vattrång	Vägtyp: E4	Kartnummer:
Administrat.	Vattendrag/vattenområde: VATTRÅNGSÅN	Koordinater (rikets nät): 1572608-6867617	Län: X	
Typ av bro	Betong: X	Trumma 1/1:	½ trumma: X	Plåt: / Sten: / Trä: / Trummans diameter: 4 m
Vägbana	Bredd:	Hastighet: 110	Beläggning: Asfalt	Fri höjd: / Trafikintensitet: stark / Vandringshind: X / Bredd mellan fundam: (4 m)
Strand under bro	Naturlig:	Spång:	En sida:	Båda sidor: / Mitten: / Saknas: X / Foto: –
Vattendrag	Bredd: 10 M	Höjd till vägbana: 4 m	Markeringsplatser:	Vattenhastighet: Snabbt rinnande / Vattenstånd: högt
Uttertecken	Saknas: X	Tveksam:	Finns:	Annat:
Typ	Spillning:	Spår: –	Spår under bron:	Spillning under bron:
Åtgärd	Förslag till åtgärd: Spång eller stenblock + uppränsning nedan bron			
Övrig information	Rita av bron och bifoga foto.			



Inventerare: Bo Norell

21

Harmånger

BROINVENTERING FÖR UTTER

	År Mån Dag: 05 08 23	Namn på lokalen: Harmånger	Vägtyp: E4	Kartnummer:
Administrat.	Vattendrag/vattenområde: Harmångersån	Koordinater (rikets nät): 1574119 - 6869456	Län: X	

Typ av bro	Betong: X	Trumma 1/1	½ trumma	Plåt	Sten	Trä	Trummans diameter

Vägbana	Bredd: 12 m	Hastighet: 110 kg	Beläggning: Asfalt	Fri höjd	Trafikintensitet: Stark	Vandringshind: —	Bredd mellan fundam: 30 m

Strand under bro	Naturlig: 12	Spång	En sida	Båda sidor	Mitten	Saknas: X	Foto

Vattendrag	Bredd: 35 m	Höjd till vägbana: 5 m	Markeringsplatser	Vattenhastighet: Snabbt rinnande	Vattenstånd: högt

Uttertecken	Saknas: X	Tveksam	Finns	Ansat

Typ	Spillning	Spår	Spår under bron	Spillning under bron

Åtgärd

Förslag till åtgärd: Spänger på vardera sida

Övrig information: [illegible]

Rita av bron och bifoga foto.



Inventerare: Bo Norell

BROINVENTERING FÖR UTTER

	År Mån Dag 05 08 22	Namn på lokalen Gansrp	Vägtyp E 4	Kartnummer
Administrat.	Vattendrag/vattenområde Gnarpsån	Koordinater (rikets nät) 1576406 - 6897440		Län X

Typ av bro	Betong X	Trumma 1/1	½ trumma	Plåt	Sten	Trä	Trummans diameter

Vägbana	Bredd 26 m	Hastighet 110	Beläggning Asfalt	Fri höjd	Trafikintensitet Stark	Vandringshind —	Bredd mellan fundam 12 m

Strand under bro	Naturlig	Spång	En sida	Båda sidor	Mitten	Saknas X	Foto

Vattendrag	Bredd 14 m	Höjd till vägbana 6 m	Markeringsplatser	Vattenhastighet Snabbt flytande	Vattenstånd Normal.

Uttertecken	Saknas X	Tveksam	Finns	Annat

Typ	Spillning	Spår - -	Spår under bron	Spillning under bron

Åtgärd	Förslag till åtgärd Spänger på båda sidor utf. stenblock

Övrig information

Rita av bron och bifoga foto.

Inventerare: Bo Norell

BROINVENTERING FÖR UTTER

	År Mån Dag 050823	Namn på lokalen Nan Tjärnvik (Gnarp)			Vägtyp E 4		Kartnummer	
Administrat.	Vattendrag/vattenområde Dyrån			Koordinater (rikets nät) 1578670-6988571			Län X	
Typ av bro	Betong	Trumma 1/1	½ trumma X	Plåt X	Sten	Trä	Trummans diameter 4 m	
Vägbana	Bredd	Hastighet 50 (110)	Beläggning Asfalt	Fri höjd	Trafikintensitet Stark	Vandringshind —	Bredd mellan fundam	
Strand under bro	Naturlig	Spång	En sida	Båda sidor	Mitten	Saknas —	Foto	
Vattendrag	Bredd 5 m	Höjd till vägbana 3 m	Markeringsplatser		Vattenhastighet Lungt flytande		Vattenstånd Norm	
Uttertecken	Saknas X	Tveksam	Finns	Annat				
Typ	Spillning	Spår	Spår under bron		Spillning under bron			
Åtgärd	Förslag till åtgärd							

Rita av bron och bifoga foto.



Övrig information

Renan. Morstäns

Inventerare Bo Norell

24

BROINVENTERING FÖR UTTER

Administrat.	År Mån Dag 050824	Namn på lokalen Gävle, västra	Vägtyp Riks 80	Kartnummer
	Vattendrag/vattenområde Gavleån		Koordinater (rikets nät) 1571345-6729339	Län X

Typ av bro	Betong X	Trumma 1/1	½ trumma	Plåt	Sten	Trä	Trummans diameter

Vägbana	Bredd	Hastighet 50	Beläggning Asfalt	Fri höjd	Trafikintensitet Stark	Vandringsbind	Bredd mellan fundam 10 m

Strand under bro	Naturlig X	Spång	En sida	Båda sidor X	Mitten	Saknas	Foto —

Vattendrag	Bredd 25 m	Höjd till vägbana 7 m	Markeringsplatser	Vattenhastighet Lugnt flytande	Vattenstånd Normalt

Uttertecken	Saknas	Tveksam	Finns X	Annat

Typ	Spillning	Spår	Spår under bron	Spillning under bron X

Åtgärd	Förslag till åtgärd

Övrig information

Rita av bron och bifoga foto.



Inventerare B Ström

BROINVENTERING FÖR UTTER

	År Mån Dag 050824	Namn på lokalen Velbo	Vägtyp Riks 80	Kartnummer
Administrat.	Vattendrag/vattenområde Velsjöbäcken (Ostra)		Koordinater (rikets nät) 1565772-6724858	Län X

Typ av bro	Betong X	Trumma 1/1 X	½ trumma	Plåt	Sten	Trä	Trummans diameter 2 x 2m

Vägbana	Bredd	Hastighet 110	Beläggning Asfalt	Fri höjd	Trafikintensitet Stark	Vandringshind	Bredd mellan funcion

Strand under bro	Naturlig	Spång	En sida	Båda sidor	Mitten	Saknas —	Foto

Vattendrag	Bredd 3m	Höjd till vägbana 4m	Markeringsplatser	Vattenhastighet Snabbt rinnande	Vattennivå Mycket högt

Utterlecken	Saknas X	Tveksam	Finns	Annat

Typ	Spillning	Spår - -	Spår under bron	Spillning under bron

Åtgärd	Förslag till åtgärd

Övrig information

Rita av bron och bifoga foto.

Inventerare B. Norell

BROINVENTERING FÖR UTTER

	År Mån Dag: 050824	Namn på lokalen: Valbo	Vägtyp: Riks 80	Kartnummer:
Administrat.	Vattendrag/vattenområde: Spuk i Valsjöbäcken (Västra)	Koordinater (rikets nät): 15653358 - 6724580	Län: X	
Typ av bro	Betong: X	Trumma 1/1: X	½ trumma:	Plåt: / Sten: / Trä: / Trummans diameter: 2 x 2m
Vägbana	Bredd:	Hastighet: 110	Beläggning: Asfalt	Fri höjd: / Trafikintensitet: Stark / Vandringshind: / Bredd mellan fundam:
Strand under bro	Naturlig:	Spång:	En sida:	Båda sidor: / Mitten: / Saknas: X / Foto:
Vattendrag	Bredd: 4m	Höjd till vägbana: 4m	Markeringsplatser:	Vattenhastighet: Smeddt rinnande / Vattenstånd: Nåt. högt
Uttertecken	Saknas: X	Tveksam:	Finns:	Annat:
Typ	Spillning:	Spår:	Spår under bron:	Spillning under bron:
Åtgärd	Förslag till åtgärd:			

Övrig information

Rita av bron och bifoga foto.



Inventerare: Bo Norell

BROINVENTERING FÖR UTTER

	År Mån Dag 05 08 24	Namn på lokalen Valbo	Vägtyp Riks 80	Kartnummer
Administrat.	Vattendrag/vattenområde Spikåsbäcken		Koordinater (rikets nät) 1564335-6724159	Län X

Typ av bro	Betong	Trumma 1/1 X	½ trumma [illegible]	Plåt X	Sten	Trä	Trummans diameter 5 m

Vägbana	Bredd	Hastighet 110	Beläggning Asfalt	Fri höjd	Trafikintensitet Stark	Vandringshind	Bredd mellan fundam

Strand under bro	Naturlig	Spång	En sida	Båda sidor	Mitten	Saknas X	Foto

Vattendrag	Bredd 3 m	Höjd till vägbana 6 m	Markeringsplatser	Vattenhastighet Snabbt rinnande	Vattenstånd Lagt högt

Uttertecken	Saknas X	Tveksam	Finns	Annat

Typ	Spillning	Spår --	Spår under bron	Spillning under bron

Åtgärd	Förslag till åtgärd Spänger eller stenläggning

Övrig information

Rita av bron och bifoga foto.



Inventerare: B. Norell

BROINVENTERING FÖR UTTER

	År Mån Dag 050824	Namn på lokalen Farsbacka	Vägtyp Riks 80	Kartnummer
Administrat.	Vattendrag/vattenområde Gavleån	Koordinater (rikets nät) 1560543-6723738		Län X

Typ av bro	Betong X	Trumma 1/1	½ trumma	Plåt	Sten	Trä	Trummans diameter

Vägbana	Bredd	Hastighet 110	Beläggning Asfalt	Fri höjd	Trafikintensitet Stark	Vandringshind —	Bredd mellan fundam 10 m

Strand under bro	Naturlig	Spång	En sida	Båda sidor	Mitten	Saknas X	Foto

Vattendrag	Bredd 3,5m	Höjd till vägbana 3m	Markeringsplatser	Vattenhastighet Långsamt rinnande	Vattenstånd Ngt högt

Uttertecken	Saknas X	Tveksam	Finns	Annat

Typ	Spillning	Spår - –	Spår under bron	Spillning under bron

Åtgärd	Förslag till åtgärd Spänger + stenblock i dess ändar
Övrig information	Rita av bron och bifoga foto.



Inventerare	Bo Norell

BROINVENTERING FÖR UTTER

	År Mån Dag 050824	Namn på lokalen Sandviken	Vägtyp Riks 80	Kartnummer
Administrat.	Vattendrag/vattenområde Jädraån		Koordinater (rikets nät) 1554564-6724197	Län X

Typ av bro	Betong X	Trumma 1/1	½ trumma	Plåt	Sten	Trä	Trummans diameter

Vägbana	Bredd 20+7m	Hastighet	Beläggning Asfalt	Fri höjd	Trafikintensitet Stark	Vandringshind	Bredd mellan fundam

Strand under bro	Naturlig	Spång	En sida	Båda sidor	Minen	Saknas X	Foto

Vattendrag	Bredd 30	Höjd till vägbana 5m	Markeringsplatser	Vattenhastighet Lugnt flytande	Vattenstånd Normalt

Utterlocken	Saknas	Tveksam	Finns X	Annat

Typ	Spillning X	Spår	Spår under bron	Spillning under bron

Åtgärd	Förslag till åtgärd Spänger på båda sidor, på de 2 (3) broarna
Övrig information	Rita av bron och bifoga foto.



Inventerare Ba Norell	30

BROINVENTERING FÖR UTTER

	År Mån Dag 050825	Namn på lokalen Kungsgärden	Vägtyp Riks 80	Kartnummer
Administrat.	Vattendrag/vattenområde Barrsjön		Koordinater (rikets nät) 1541187-6721644	Län X

Typ av bro	Betong X stöd-pelk	Trumma 1/1	½ trumma	Plåt	Sten	Trä	Trummans diameter

Vägbana	Bredd	Hastighet	Beläggning Asfalt	Fri höjd	Trafikintensitet Stark	Vandringshind	Bredd mellan fundam 30m

Strand under bro	Naturlig X	Spång	Ensida	Båda sidor X	Mitten	Saknas	Foto

Vattendrag	Bredd 20m	Höjd till vägbana 4m	Markeringsplatser	Vattenhastighet Lugnt flytande	Vattenstånd Normalt

Uttertecken	Saknas	Tveksam	Finns X	Annat

Typ	Spillning	Spår - --	Spår under bron	Spillning under bron X

Åtgärd	Förslag till åtgärd

Övrig information

Rita av bron och bifoga foto.



Inventerare: Bo Norell

SN 68

BROINVENTERING FÖR UTTER

	År Mån Dag 050825	Namn på lokalen Starvik	Vägtyp Riksv. 80	Kartnummer
Administrat.	Vattendrag/vattenområde Vallbyån		Koordinater (rikets nät) 1540198-6719647	Län X

Typ av bro	Betong X	Trumma 1/1	½ trumma	Plåt	Sten	Trä	Trummans diameter

Vägbana	Bredd	Hastighet 110	Beläggning Asfalt	Fri höjd	Trafikintensitet Stark	Vandringshind	Bredd mellan fundam

Strand under bro	Naturlig X	Spång	En sida	Båda sidor X	Mitten	Saknas	Foto

Vattendrag	Bredd 15m	Höjd till vägbana 3m	Markeringsplatser	Vattenhastighet Lugt flytande	Vattenstånd Norm

Utterstecken	Saknas	Tveksam	Finns X	Annat

Typ	Spillning	Spår - --	Spår under bron	Spillning under bron X

Åtgärd	Förslag till åtgärd – av stora stenar under

Övrig information

Rita av bron och bifoga foto.

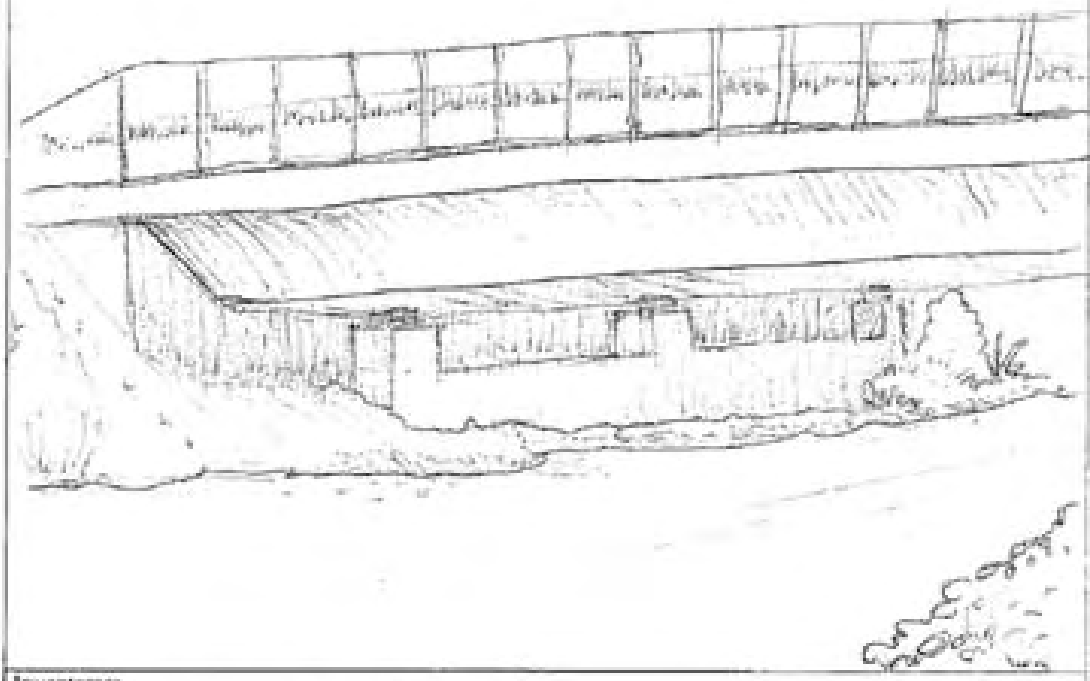

Inventerare

Bo Norell

BROINVENTERING FÖR UTTER

	År Mån Dag: 05 08 25	Namn på lokalen: ~~Bergviken~~ Sälgjönäs	Vägtyp: Riks 80	Kartnummer:
Administrat.	Vattendrag/vattenområde: Bäck från Högsäcken till Sälgjön	Koordinater (rikets nät): 1533676 - 6717693	Län: X	
Typ av bro	Betong	Trumma 1/1: PVC X	½ trumma	Plåt / Sten / Trä / Trummans diameter: 1m
Vägbana	Bredd	Hastighet: 110	Beläggning: Asfalt	Fri höjd / Trafikintensitet: Stark / Vandringshind: — / Bredd mellan fundam:
Strand under bro	Naturlig	Spång	En sida	Båda sidor / Mitten / Saknas: — / Foto
Vattendrag	Bredd: 2m	Höjd till vägbana: 6m	Markeringsplatser	Vattenhastighet: Langt flytande / Vattenstånd: Normalt
Uttertecken	Saknas: X	Tveksam	Finns	Annat
Typ	Spillning	Spår	Spår under bron	Spillning under bron
Åtgärd	Förslag till åtgärd			
Övrig information	Rita av bron och bifoga foto.			

Inventerare: Bo Norell

BROINVENTERING FÖR UTTER

	År Mån Dag 08 08 25	Namn på lokalen Barkhytten	Vägtyp Riks 80	Kartnummer
Administrat.	Vattendrag/vattenområde Kräntjärnsbäcken		Koordinater (rikets nät) 1532616-1716577	Län X

Typ av bro	Betong X	Trumma 1/1	½ trumma	Plåt	Sten X	Trä	Trummans diameter

Vägbana	Bredd	Hastighet	Beläggning Asfalt	Fri höjd	Trafikintensitet Stark	Vandringshind	Bredd mellan fundam 2m

Strand under bro	Naturlig X	Spång	En sida X	Båda sidor	Minen	Saknas Nej	Foto

Vattendrag	Bredd 2m	Höjd till vägbana 3m	Markeringsplatser	Vattenhastighet Sackt rinnande	Vattenstånd Normalt

Utterstecken	Saknas X	Tvekam	Finns	Annat

Typ	Spillning	Spår - -	Spår under bron	Spillning under bron

Åtgärd	Förslag till åtgärd

Övrig information

Rita av bron och bifoga foto.

Inventerare B. Norell

BROINVENTERING FÖR UTTER

	År Mån Dag 050825	Namn på lokalen Hofors	Vägtyp Riks 80	Kartnummer
Administrat.	Vattendrag/vattenområde Hoån		Koordinater (rikets nät) 1527225-6714137	Län X

Typ av bro	Betong X	Trumma 1/1	½ trumma	Plåt	Sten	Trä	Trummans diameter
Vägbana	Bredd	Hastighet	Beläggning	Fri höjd	Trafikintensitet	Vandringshind	Bredd mellan fundam 15
Strand under bro	Naturlig X	Spång	En sida	Båda sidor X	Mitten	Saknas	Foto
Vattendrag	Bredd 8m	Höjd till vägbana 4m	Markeringsplatser	Vattenhastighet Långt rinnande	Vattenstånd Normalt		
Uttertecken	Saknas	Tveksam	Finns X	Annat			
Typ	Spillning	Spår --	Spår under bron	Spillning under bron X			
Åtgärd	Förslag till åtgärd –						

Övrig information

Rita av bron och bifoga foto.



Inventerare

B. Norell

BROINVENTERING FÖR UTTER

	År Mån Dag 050825	Namn på lokalen Ockelb.	Vägtyp Riksv. 272	Kartnummer
Administrat.	Vattendrag/vattenområde Testebäck		Koordinater (rikets nät) 1549686-6753458	Län X

Typ av bro	Betong X	Trumma 1/1	½ trumma	Plåt	Sten X	Trä	Trummans diameter

Vägbana	Bredd	Hastighet 50	Beläggning Asfalt	Fri höjd	Trafikintensitet Mätt.	Vandringshind	Bredd mellan fundam 10 m

Strand under bro	Naturlig	Spång	En sida	Båda sidor	Mitten	Saknas X	Foto

Vattendrag	Bredd	Höjd till vägbana 5 m	Markeringsplatser	Vattenhastighet Snabbt flytande	Vattenstånd Nyt högt

Utterstecken	Saknas /	Tveksam	Finns	Annat

Typ	Spillning	Spår	Spår under bron	Spillning under bron

Åtgärd	Förslag till åtgärd Stenblock

Övrig information

Rita av bron och bifoga foto.



Inventerare: Bo Norell

BROINVENTERING FÖR UTTER

	År Mån Dag 050825	Namn på lokalen Ockelbo	Vägtyp Riksv. 272	Kartnummer
Administrat.	Vattendrag/vattenområde Laån		Koordinater (rikets nät) 1548503-6750064	Län X

Typ av bro	Betong X	Trumma 1/1	½ trumma	Plåt	Sten	Trä	Trummans diameter

Vägbana	Bredd	Hastighet 90	Beläggning Asfalt	Fri höjd	Trafikintensitet Måttl.	Vandringshind –	Bredd mellan fundam 8 m

Strand under bro	Naturlig	Spång	En sida	Båda sidor	Mitten	Saknas X	Foto

Vattendrag	Bredd 7m	Höjd till vägbana 3m	Markeringsplatser	Vattenhastighet Långt flytande	Vattenstånd Normalt

Uttertecken	Saknas X	Tveksam	Finns	Annat

Typ	Spillning	Spår – –	Spår under bron	Spillning under bron

Åtgärd	Förslag till åtgärd Spångar eller sten
Övrig information	Rita av bron och bifoga foto.

Inventerare Bo Nordh

BROINVENTERING FÖR UTTER

	År Mån Dag 05 08 25	Namn på lokalen Järbo	Vägtyp Riksväg 272	Kartnummer
Administrat.	Vattendrag/vattenområde Jädraån		Koordinater (rikets nät) 1544576-6731422	Län X

Typ av bro	Betong X	Trumma 1/1	½ trumma	Plåt	Sten	Trä	Trummans diameter

Vägbana	Bredd	Hastighet 90	Beläggning Asfalt	Fri höjd	Trafikintensitet Mttl.	Vandringshind	Bredd mellan fundam 14

Strand under bro	Naturlig	Spång	En sida	Båda sidor	Mitten	Saknas X	Foto

Vattendrag	Bredd ~~20~~ 15	Höjd till vägbana 6 m	Markeringsplatser	Vattenhastighet Snabbflytande	Vattenstånd Normalt

Utterlecken	Saknas	Tveksam	Finns X	Annat

Typ	Spillning	Spår ... X	Spår under bron	Spillning under bron

Åtgärd	Förslag till åtgärd Spångar på båda sidor
Övrig information	Ritf av bron och bifoga foto.

Inventerare

BROINVENTERING FÖR UTTER

	År Mån Dag 050825	Namn på lokalen Jäderfors	Vägtyp R.väg 727	Kartnummer
Administrat.	Vattendrag/vattenområde Jädraån	Koordinater (rikets nät) 1549450-6727491		Län X

Typ av bro	Betong X	Trumma 1/1	½ trumma	Plåt	Sten	Trä	Trummans diameter

Vägbana	Bredd 12m²	Hastighet 90	Beläggning Asfalt	Fri höjd	Trafikintensitet Mätt/skick	Vandringshind	Bredd mellan fundam 20m

Strand under bro	Naturlig ~~Skär~~	Spång	En sida	Båda sidor	Mitten	Saknas X	Foto

Vattendrag	Bredd 20m	Höjd till vägbana 5m	Markeringsplatser	Vattenhastighet Snabbt rinnande	Vattenstånd Ngt. högt

Uttertecken	Saknas	Tveksam	Finns X	Annat + mink

Typ	Spillning	Spår X	Spår under bron	Spillning under bron

Åtgärd	Förslag till åtgärd Stenblock eller lock spänger

Övrig information

Rita av bron och bifoga foto.



Inventerare

Bo Nordh

BROINVENTERING FÖR UTTER

	År Mån Dag: 05 08 31	Namn på lokalen: Föbods, sv Hedesunda	Vägtyp: Rv 67	Kartnummer:
Administrat.	Vattendrag/vattenområde: Älbaån	Koordinater (rikets nät): 1562912 - 6692036	Län: X	
Typ av bro	Betong: X	Trumma 1/1:	½ trumma:	Plåt: / Sten: / Trä: / Trummans diameter:
Vägbana	Bredd:	Hastighet: 90	Beläggning: Asf	Fri höjd: / Trafikintensitet: Mittl-Stark / Vandringshind: – / Bredd mellan fundam: 10m
Strand under bro	Naturlig:	Spång:	En sida:	Båda sidor: / Mitten: / Saknas: X / Foto: Nr. 34
Vattendrag	Bredd: 15m	Höjd till vägbana: 3m	Markeringsplatser: 1	Vattenhastighet: Snabbtrian - Lungtrian / Vattenstånd: Norm.
Uttertecken	Saknas:	Tveksam: --	Finns: X	Annat:
Typ	Spillning: X	Spår:	Spår under bron:	Spillning under bron:
Åtgärd	Förslag till åtgärd: Spångar + större Hackigsten			
Övrig information	Rita av bron och bifoga foto.			



Inventerare: Bo Norell

4

BROINVENTERING FÖR UTTER

	År Mån Dag: 05 08 31	Namn på lokalen: Hedesunda	Vägtyp: Rv 67	Kartnummer:
Administrat.	Vattendrag/vattenområde: Bäck mellan Farmur – Dalälven	Koordinater (rikets nät): 1564489 – 6780007	Län: X	

Typ av bro	Betong	Trumma 1/1: X	½ trumma	Plåt: X	Sten	Trä	Trummans diameter

Vägbana	Bredd	Hastighet: 90	Beläggning: Ast.	Fri höjd	Trafikintensitet: Mätt-Stark	Vandringshind: –	Bredd mellan fundam

Strand under bro	Naturlig	Spång	En sida	Båda sidor	Mitten	Saknas: X	Foto: Nr 35

Vattendrag	Bredd: 3m	Höjd till vägbana: 3cm	Markeringsplatser	Vattenhastighet: Lungt flytande	Vattenstånd: Nyt. högt

Uttertecken	Saknas: X	Tveksam	Finns	Annat

Typ	Spillning	Spår	Spår under bron	Spillning under bron

Åtgärd	Förslag till åtgärd

Övrig information

Rita av bron och bifoga foto.

Inventerare: Bo Norell

BROINVENTERING FÖR UTTER

	År Mån Dag: 050826	Namn på lokalen: Längbro	Vägtyp: RU	Kartnummer:
Administrat.	Vattendrag/vattenområde: Fr Älgsjön	Koordinater (rikets nät): 1579322-6726367	Län: X	

Typ av bro	Betong: X	Trumma 1/1	½ trumma	Plåt	Sten	Trä	Trummans diameter

Vägbana	Bredd	Hastighet: 90	Beläggning: Asfalt	Fri höjd	Trafikintensitet: Måttl	Vandringshind	Bredd mellan fundam: 5m

Strand under bro	Naturlig: X	Spång	En sida: X	Båda sidor	Mitten	Saknas	Foto

Vattendrag: ränna!	Bredd: 1,5m	Höjd till vägbana: 3m	Markeringsplatser	Vattenhastighet: Snabbt rinnande	Vattenstånd: Norm

Uttertecken	Saknas	Tveksam: ~~X~~	Finns: X	Annat: Mink

Typ	Spillning	Spår	Spår under bron	Spillning under bron: X

Åtgärd	Förslag till åtgärd: Spång uvp o över rännkant

Övrig information

Rita av bron och bifoga foto.



Inventerare: B. Nordl

BROINVENTERING FÖR UTTER

Administrat.	År Mån Dag 050826	Namn på lokalen Järvsta, Gävle	Vägtyp Rv 76	Kartnummer
	Vattendrag/vattenområde		Koordinater (rikets nät) 1575518-6726641	Län K

Typ av bro	Betong ?	Trumma 1/1	½ trumma	Plåt	Sten X	Trä	Trummans diameter

Vägbana	Bredd 17m	Hastighet 70kn	Beläggning Asfalt	Fri höjd	Trafikintensitet Hög	Vandringshind	Bredd mellan fundam 2 m

Strand under bro	Naturlig	Spång	En sida	Båda sidor	Mitten	Saknas X	Foto

Vattendrag	Bredd 3m	Höjd till vägbana 4m	Markeringsplatser	Vattenhastighet Snabbt rinnande	Vattenstånd Normal

Utertecken	Saknas X	Tveksam --	Finns	Annat

Typ	Spillning	Spår	Spår under bron	Spillning under bron

Åtgärd	Förslag till åtgärd Sten

Övrig information

Dämm strax uppströms

Rita av bron och bifoga foto.



Inventerare: Bo Norell

BROINVENTERING FÖR UTTER

	År Mån Dag 050826	Namn på lokalen Bomhus Gävle	Vägtyp	Kartnummer
Administrat.	Vattendrag/vattenområde Bäck fr Starhagen		Koordinater (rikets nät) 1579604-6729289	Län X

Typ av bro	Betong	Trumma 1/1 X	½ trumma	Plåt X	Sten	Trä	Trummans diameter 2 m

Vägbana	Bredd 8 m	Hastighet	Beläggning Asfalt	Fri höjd	Trafikintensitet Låg/mätt.	Vandringshind	Bredd mellan fundam

Strand under bro	Naturlig	Spång	En sida	Båda sidor	Mitten	Saknas X	Foto

Vattendrag	Bredd 4 m	Höjd till vägbana 3 m	Markeringsplatser	Vattenhastighet Snabbt rinnande	Vattenstånd Normal

Uttertecken	Saknas X	Tveksam "	Finns	Annat

Typ	Spillning	Spår	Spår under bron	Spillning under bron

Åtgärd	Förslag till åtgärd

Övrig information

Rita av bron och bifoga foto.

Inventerare B. Norell

BROINVENTERING FÖR UTTER

	År Mån Dag: 050826	Namn på lokalen: Brynäs, Gävle	Vägtyp	Kartnummer
Administrat.	Vattendrag/vattenområde: Tjärvstubäcken-Hardingbybäcken	Koordinater (rikets nät): 1575649-6728942	Län: X	

Typ av bro	Betong	Trumma 1/1: X	½ trumma	Plåt: X	Sten	Trä	Trummans diameter

Vägbana	Bredd: 11m	Hastighet: 70	Beläggning: Asfalt	Fri höjd	Trafikintensitet: Lin-Mättl.	Vandringshind	Bredd mellan fundam: 3m.

Strand under bro	Naturlig	Spång	En sida	Båda sidor	Mitten	Saknas: X	Foto

Vattendrag	Bredd: 4m	Höjd till vägbana: 3m	Markeringsplatser	Vattenhastighet: Stilla flytande	Vattenstånd: Norm

Uttertecken	Saknas: X	Tveksam	Finns	Annat

Typ	Spillning	Spår	Spår under bron	Spillning under bron

Åtgärd	Förslag till åtgärd

Övrig information

Rita av bron och bifoga foto.



Inventerare: Bo Noull

45

BROINVENTERING FÖR UTTER

	År Mån Dag: 050826	Namn på lokalen: ~~[illegible]~~ Björke	Vägtyp: RU	Kartnummer
Administrat.	Vattendrag/vattenområde: Björkeån	Koordinater (rikets nät): 1575408-6739164	Län: X	

Typ av bro	Betong: X	Trumma 1/1	½ trumma	Plåt	Sten: X	Trä	Trummans diameter

Vägbana	Bredd	Hastighet	Beläggning: As	Fri höjd	Trafikintensitet: Stark/Mittl.	Vandringshind	Bredd mellan fundam: 7 m

Strand under bro	Naturlig	Spång	En sida	Båda sidor	Mitten	Saknas: X	Foto

Vattendrag	Bredd: 6 m	Höjd till vägbana: 3 m	Markeringsplatser	Vattenhastighet: Snabbt rinnande	Vattenstånd: Nyt. högt

Uttertecken	Saknas: X	Tveksam	Finns	Annat

Typ	Spillning	Spår - -	Spår under bron	Spillning under bron

Åtgärd	Förslag till åtgärd: Spånger o stenblock
Övrig information	Rita av bron och bifoga foto.



Inventerare: B. Norell

BROINVENTERING FÖR UTTER

	År Mån Dag: 050826	Namn på lokalen: Gävle, [illegible]	Vägtyp: RV	Kartnummer:
Administrat.	Vattendrag/vattenområde: Testebo ån - Aven	Koordinater (rikets nät): 1573862-6731348	Län: X	

Typ av bro	Betong: X	Trumma 1/1	½ trumma	Plåt	Sten	Trä	Trummans diameter: 25m

Vägbana	Bredd	Hastighet: 70	Beläggning: Asfalt	Fri höjd	Trafikintensitet: Stark	Vandringshind: –	Bredd mellan fundam: 25m

~~Strand~~ Tärnspång under bro	Naturlig	Spång	En sida	Båda sidor: X	Mitten	Saknas	Foto

Vattendrag	Bredd: 50m	Höjd till vägbana: 4m	Markeringsplatser	Vattenhastighet: Lungt-Snabbt [illegible]	Vattenstånd: Högt

Uttertecken	Saknas: X	Tveksam	Finns	Annat

Typ	Spillning	Spår	Spår under bron	Spillning under bron

Åtgärd	Förslag till åtgärd

Övrig information

Rita av bron och bifoga foto.



Inventerare: B. Nagell

BROINVENTERING FÖR UTTER

	År Mån Dag 0508 29	Namn på lokalen ~~[illegible]~~ Hamre, n. Ljusdal	Vägtyp Rv 83	Kartnummer
Administrat.	Vattendrag/vattenområde Bäck nor mot Vännen	Koordinater (rikets nät) 1509991 - 6859712	Län X	

Typ av bro	Betong	Trumma 1/1 X	½ trumma	Plåt X	Sten	Trä	Trummans diameter 1,5 m

Vägbana	Bredd	Hastighet 50	Beläggning Asfalt	Fri höjd	Trafikintensitet Mätt	Vandringshind X	Bredd mellan fundam

Strand under bro	Naturlig	Spång	En sida	Båda sidor	Mitten	Saknas X	Foto Nr. 12

Vattendrag	Bredd 2 m	Höjd till vägbana 4 m	Markeringsplatser	Vattenhastighet Snabbt rinnande	Vattenstånd Norm.

Uttertecken	Saknas X	Tveksam -	Finns	Annat

Typ	Spillning	Spår	Spår under bron	Spillning under bron

Åtgärd	Förslag till åtgärd

Övrig information

Rita av bron och bifoga foto.

Inventerare Bo Norell

BROINVENTERING FÖR UTTER

	År Mån Dag: 050829	Namn på lokalen: Ljusdal	Vägtyp: Rv 83	Kartnummer:
Administrat.	Vattendrag/vattenområde: Väcnan	Koordinater (rikets nät): 1513833-6857833	Län: X	

Typ av bro	Betong: X	Trumma 1/1	½ trumma	Plåt	Sten	Trä	Trummans diameter

Vägbana	Bredd	Hastighet	Beläggning: Asfalt	Fri höjd	Trafikintensitet: Stark-Mittl	Vandringshind: —	Bredd mellan fundam

Strand under bro	Naturlig	Spång	En sida	Båda sidor	Mitten	Saknas: X	Foto: Nr. 11

Vattendrag	Bredd: 40m	Höjd till vägbana: 5m	Markeringsplatser	Vattenhastighet: Lugt-sackt rinnand	Vattenstånd: Ligt högt

Uttertecken	Saknas: X	Tveksam	Finns	Annat

Typ	Spillning	Spår	Spår under bron	Spillning under bron

Åtgärd	Förslag till åtgärd: Spångar på fundamenten
Övrig information	Rita av bron och bifoga foto.



Inventerare: Jo Norell

BROINVENTERING FÖR UTTER

	År Mån Dag: 0508 29	Namn på lokalen: Skåstra, n Järvsö	Vägtyp: Ru 83	Kartnummer:
Administrat.	Vattendrag/vattenområde: Mellan Bodasj-Ljusnan ?	Koordinater (rikets nät): 1518802-6548873	Län: X	
Typ av bro	Betong: X	Trumma 1/1	½ trumma	Plåt / Sten / Trä / Trummans diameter
Vägbana	Bredd: 12	Hastighet: 70	Beläggning: Asfalt	Fri höjd / Trafikintensitet: Mittl. / Vandringshind / Bredd mellan fundam: 15 m
Strand under bro	Naturlig	Spång	En sida	Båda sidor / Mitten / Saknas: X / Foto: Nr 6 (ej)
Vattendrag	Bredd: 16m	Höjd till vägbana: 5 m	Markeringsplatser	Vattenhastighet: Stilla flytande / Vattenstånd: Norm.
Uttertecken	Saknas: X	Tveksam	Finns	Annat
Typ	Spillning	Spår - -	Spår under bron	Spillning under bron
Åtgärd	Förslag till åtgärd: Spånger eller stenblock			
Övrig information	Rita av bron och bifoga foto.			



Inventerare: Bo Norell

BROINVENTERING FÖR UTTER

	År Mån Dag 050829	Namn på lokalen Järvsö, Tå (Lärstrand)		Vägtyp Rv 83		Kartnummer	
Administrat.	Vattendrag/vattenområde Milån		Koordinater (rikets nät) 1518162-6839345			Län X	
Typ av bro	Betong X	Trumma 1/1	½ trumma	Plåt	Sten	Trä	Trummans diameter
Vägbana	Bredd 12m	Hastighet	Beläggning Asfalt	Fri höjd	Trafikintensitet Mittfl.	Vandringshind –	Bredd mellan fundam
Strand under bro	Naturlig	Spång	En sida X	Båda sidor	Mitten	Saknas	Foto X Bild nr 5
Vattendrag	Bredd 7m	Höjd till vägbana 6m	Markeringsplatser	Vattenhastighet Sa. rinnande-forsande		Vattenstånd Norm/ngt.hög.	
Uttertecken	Saknas X	Tveksam	Finns	Annat			
Typ	Spillning	Spår – –	Spår under bron	Spillning under bron			
Åtgärd	Förslag till åtgärd						
Övrig information	Rita av bron och bifoga foto.						



Inventerare Bo Norell

BROINVENTERING FÖR UTTER

	År Mån Dag 05 08 31	Namn på lokalen Teve, i Järvsö	Vägtyp RV 83	Kartnummer
Administrat.	Vattendrag/vattenområde Sörbyån	Koordinater (rikets nät) 1520674 - 6837122		Län X

Typ av bro	Betong X	Trumma 1/1 X	½ trumma	Pålt	Sten	Trä	Trummans diameter

Vägbana	Bredd	Hastighet 90	Beläggning A	Fri höjd	Trafikintensitet Mätt 15	Vandringshind	Bredd mellan fundam

Strand under bro	Naturlig	Spång	En sida	Båda sidor	Mitten	Saknas X	Foto Nr. 27

Vattendrag	Bredd 3 m	Höjd till vägbana 2 m	Markeringsplatser	Vattenhastighet Forsande	Vattenstånd Normal

Uttertecken	Saknas X	Tveksam	Finns	Annat

Typ	Spillning	Spår	Spår under bron	Spillösing under bron

Åtgärd	Förslag till åtgärd

Övrig information
Dämm uppströms

Rita av bron och bifoga foto.

Inventerare
Bo Norell

52

BROINVENTERING FÖR UTTER

	År Mån Dag 05 08 31	Namn på lokalen Simeå	Vägtyp Ru 83	Kartnummer
Administrat.	Vattendrag/vattenområde Simeån		Koordinater (rikets nät) 152 7183-1829230	Län X

Typ av bro	Betong X	Trumma 1/1	½ trumma	Plåt	Sten	Trä	Trummans diameter

Vägbana	Bredd	Hastighet 90	Beläggning A	Fri höjd	Trafikintensitet M/S	Vandringshind –	Bredd mellan fundam 15 m

Strand under bro	Naturlig	Spång	En sida	Båda sidor	Mitten	Saknas X	Foto Nr. 28

Vattendrag	Bredd 20 m	Höjd till vägbana 5 m	Markeringsplatser	Vattenhastighet Stilla rinnande	Vattenstånd Ngt högt

Uttertecken	Saknas	Tvektam	Finns X förde	Annat

Typ	Spillning X	Spår	Spår under bron	Spillning under bron

Åtgärd	Förslag till åtgärd Spänger + ev stenblock

Övrig information

Rita av bron och bifoga foto.



Inventerare: B Norell

BROINVENTERING FÖR UTTER

	År Mån Dag: 05 08 31	Namn på lokalen: Röste, n Brohås	Vägtyp: Ru 83	Kartnummer:
Administrat.	Vattendrag/vattenområde: Rösteån	Koordinater (rikets nät): 1531001-6808668	Län: X	

Typ av bro	Betong: X	Trumma 1/1	½ trumma	Pilåt	Sten	Trä	Trummans diameter

Vägbana	Bredd	Hastighet: 70	Beläggning: A	Fri höjd	Trafikintensitet: Mittl.-Stark	Vandringshind: –	Bredd mellan fundam: 30m

Strand under bro	Naturlig: X	Spång	En sida	Båda sidor: X	Mitten	Saknas	Foto: Nr 29

Vattendrag	Bredd: 20m	Höjd till vägbana: 5m	Markeringsplatser	Vattenhastighet: Snabbt rinnande	Vattenstånd: Ngt högt

Uttertecken	Saknas: X	Tveksam	Finns	Annat: Bäver + Mink (fel)

Typ	Spillning	Spår	Spår under bron	Spillning under bron

Åtgärd

Förslag till åtgärd: Lägg några större stenblock vid vattenlingen

Övrig information

Rita av bron och bifoga foto.



Inventerare: Bo Norell

BROINVENTERING FÖR UTTER

	År Mån Dag: 05 08 31	Namn på lokalen: Vexsätter, s Bollnäs	Vägtyp: Ru 83	Kartnummer:
Administrat.	Vattendrag/vattenområde: Voxnan	Koordinater (rikets nät): 1534003 - 6800178	Län: X	
Typ av bro	Betong + stål: X	Trumma 1/1	½ trumma	Plåt / Sten / Trä / Trummans diameter
Vägbana	Bredd	Hastighet: 40	Beläggning: Ast.	Fri höjd / Trafikintensitet: Mät/1-stark / Vandringshind: – / Bredd mellan fundam: 50m
Strand under bro	Naturlig: X	Spång	En sida	Båda sidor: X / Mitten / Saknas / Foto: Nr 30
Vattendrag	Bredd: 75m	Höjd till vägbana: 7m	Markeringsplatser	Vattenhastighet: Lungt-snabbt flytande / Vattenstånd: Ngt höjt
Uttertecken	Saknas	Tveksam: –	Finns: X	Annat
Typ	Spillning	Spår	Spår under bron	Spillning under bron: X
Åtgärd	Förslag till åtgärd: Större stenblock u bron			
Övrig information	Rita av bron och bifoga foto.			

Inventerare: Bo Norell

BROINVENTERING FÖR UTTER

	År Mån Dag 05 08 31	Namn på lokalen Kilgfors	Vägtyp Rv 83	Kartnummer
administrat.	Vattendrag/vattenområde Kilån	Koordinater (rikets nät) 1541474 - 6789840		Län X

Typ av bro	Betong X	Trumma 1/1	½ trumma	Pilar	Sten	Trä	Trummans diameter

Vägbana	Bredd	Hastighet 90	Beläggning A	Fri höjd	Trafikintensitet Måtl. - Stark	Vandringshind	Bredd mellan fundam 16m

Strand under bro	Naturlig	Spång	En sida	Båda sidor	Mitten	Saknas X	Foto Nr 31

Vattendrag	Bredd 40m	Höjd till vägbana 3m	Markeringsplatser	Vattenhastighet Långt flytande	Vattenstånd Ngt. högt

Uttertecken	Saknas X	Tveksam	Finns	Annat

Typ	Spillning	Spår	Spår under bron	Spillning under bron

Åtgärd

Förslag till åtgärd
Spånger + ev stort stenblock

Övrig information

Rita av bron och bifoga foto.

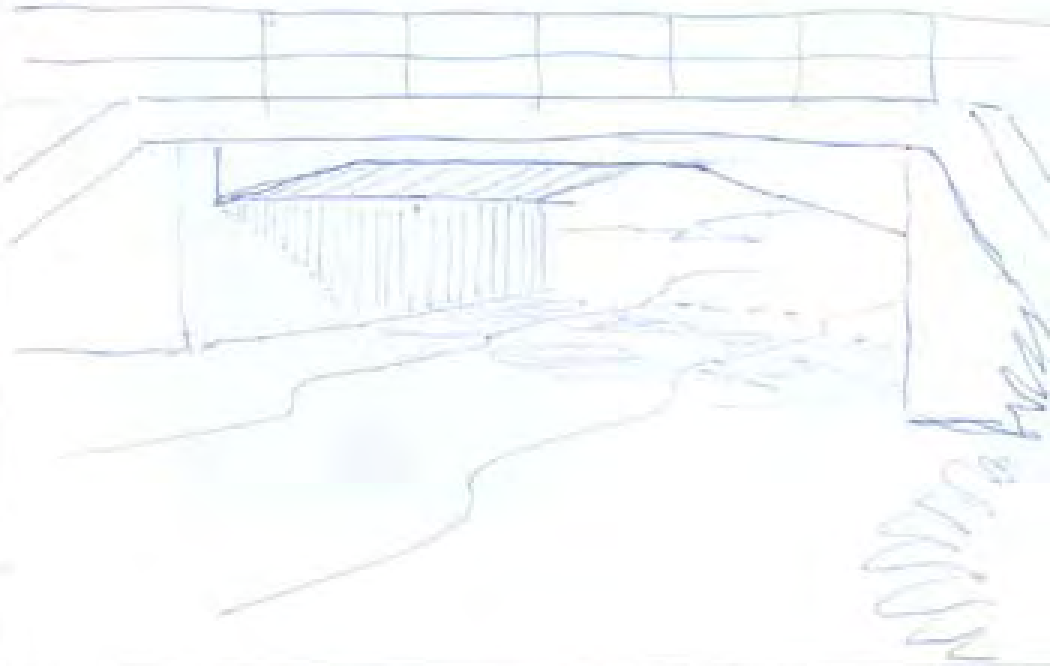

Inventerare
Bo Norell

BROINVENTERING FÖR UTTER

	År Mån Dag: 05 08 31	Namn på lokalen: Skog	Vägtyp: Rv. 83	Kartnummer:
Administrat.	Vattendrag/vattenområde: Bäck mellan Bastnässj.-Bergviken	Koordinater (rikets nät): 1554687-6784065	Län: X	

Typ av bro	Betong	Trumma 1/1	½ trumma: X	Plåt: X	Sten	Trä	Trummans diameter: 3m

Vägbana	Bredd	Hastighet: 90	Beläggning: A	Fri höjd	Trafikintensitet: Mötl-Stark	Vandringshind: –	Bredd mellan fundam

Strand under bro	Naturlig	Spång	En sida	Båda sidor	Mitten	Saknas: X	Foto: Nr. 32

Vattendrag	Bredd: 4m	Höjd till vägbana: 3m	Markeringsplatser	Vattenhastighet: Lugnt flytande	Vattenstånd: Norm

Uttertecken	Saknas: X	Tveksam	Finns	Annat

Typ	Spillning	Spår	Spår under bron	Spillning under bron

Åtgärd	Förslag till åtgärd: Stenblock i trommen

Övrig information

Rita av bron och bifoga foto.

Inventerare: Be Norell

BROINVENTERING FÖR UTTER

	År Mån Dag: 050831	Namn på lokalen: Hunsbosjön	Vägtyp: Ru. 83	Kartnummer:
Administrat.	Vattendrag/vattenområde: Bäck mellan Bastnässj. – Hunsbosjön	Koordinater (rikets nät): 1558051-6782322	Län: Y	

Typ av bro	Betong	Trumma 1/1: X	½ trumma	Plåt: X	Sten	Trä	Trummans diameter: 2m

Vägbana	Bredd	Hastighet: 90	Beläggning: A	Fri höjd	Trafikintensitet: M-Stark	Vandringshind	Bredd mellan fundam

Strand under bro	Naturlig	Spång	En sida	Båda sidor	Mitten	Saknas	Foto: Nr 33

Vattendrag	Bredd: 3m	Höjd till vägbana: 3m	Markeringsplatser	Vattenhastighet: Lungt flytande	Vattenstånd: Norm.

Uttertecken	Saknas: X	Tveksam	Finns	Annat

Typ	Spillning	Spår	Spår under bron	Spillning under bron

Åtgärd	Förslag till åtgärd: sten i trummans ändar

Övrig information

Rita av bron och bifoga foto.



Inventerare: B. Norell

BROINVENTERING FÖR UTTER

Administrat.	År Mån Dag: 05 08 29	Namn på lokalen: Laforsen	Vägtyp: Rv 84	Kartnummer:
	Vattendrag/vattenområde: Långtjärnbäcken	Koordinater (riketa nät): 1484223-6869421	Län: X	

Typ av bro	Betong	Trumma 1/1: X	½ trumma	Plåt: X	Sten	Trä	Trummans diameter: 2m

Vägbana	Bredd	Hastighet: 90	Beläggning: Asfalt	Fri höjd	Trafikintensitet: Mättl.-Lis	Vandringshind	Bredd mellan fundam

Strand under bro	Naturlig	Spång	En sida	Båda sidor	Mitten	Saknas	Foto: Nr 10

Vattendrag	Bredd: 3m	Höjd till vägbana: 3m	Markeringsplatser	Vattenhastighet: Snedd rignande	Vattenstånd: Normalt

Uttertecken	Saknas: X	Tveksam	Finns	Annat

Typ	Spillning	Spår	Spår under bron	Spillning under bron

Åtgärd

Förslag till åtgärd: spånger

Rita av bron och bifoga foto.

Övrig information: Ovar. av riksintresse



Inventerare: Bo Norell

BROINVENTERING FÖR UTTER

	År Mån Dag: 050829	Namn på lokalen: Skyte	Vägtyp: Rv 84	Kartnummer:
Administrat.	Vattendrag/vattenområde: Björsjön	Koordinater (rikets nät): 1493256 - 6863813	Län: X	

Typ av bro	Betong: X	Trumma 1/1	½ trumma	Plåt	Sten	Trä	Trummans diameter

Vägbana	Bredd	Hastighet	Beläggning: Asfalt	Fri höjd	Trafikintensitet: Mittl.	Vandringshind: Blackstyt	Bredd mellan fundam: 4m

Strand under bro	Naturlig	Spång	En sida	Båda sidor	Mitten	Saknas: X	Foto: Nr 9

Vattendrag	Bredd: 7m	Höjd till vägbana: 7m	Markeringsplatser	Vattenhastighet: m. rinn/forsande	Vattenstånd: Norm.

Uttertecken	Saknas: X	Tveksam	Finns	Annat

Typ	Spillning	Spår	Spår under bron	Spillning under bron

Åtgärd	Förslag till åtgärd: Rikl. m stenar finns, möjligen någon spång

Rita av bron och bifoga foto.

Övrig information

Inventerare: B. Noull

BROINVENTERING FÖR UTTER

	År Mån Dag 050829	Namn på lokalen Snesbäcken, Korskrogen	Vägtyp RV. 84	Kartnummer
Administrat.	Vattendrag/vattenområde Snesbäcken	Koordinater (rikets nät) 1499646 - 6854084	Län X	

Typ av bro	Betong X	Trumma 1/1	½ trumma	Plåt	Sten	Trä	Trummans diameter

Vägbana	Bredd	Hastighet	Beläggning Asfalt	Fri höjd	Trafikintensitet Måttl.	Vandringshind —	Bredd mellan fundam 6 m

Strand under bro	Naturlig	Spång	En sida X	Båda sidor	Mitten	Saknas X	Foto Nr. 8

Vattendrag	Bredd 4 m	Höjd till vägbana 4 m	Markeringsplatser	Vattenhastighet Snabbt rinnande	Vattenstånd Ngt högt

Uttertecken	Saknas X	Tveksam	Finns	Annat

Typ	Spillning	Spår	Spår under bron	Spillning under bron

Åtgärd	Förslag till åtgärd ? Räcke

Övrig information

Rita av bron och bifoga foto.



Inventerare: Bo Norell

BROINVENTERING FÖR UTTER

	År Mån Dag 050829	Namn på lokalen Ferila	Vägtyp Ru 84	Kartnummer
Administrat.	Vattendrag/vattenområde Skarpån	Koordinater (rikets nät) 1506579-6854865	Län X	

Typ av bro	Betong X	Trumma 1/1	½ trumma	Plåt	Sten	Trä	Trummans diameter

Vägbana	Bredd	Hastighet	Beläggning Asfalt	Fri höjd	Trafikintensitet	Vandringshind	Bredd mellan fundam 40m

Strand under bro	Naturlig X	Spång	En sida	Båda sidor X	Mitten	Saknas	Foto Nr. 7

Vattendrag	Bredd 20m	Höjd till vägbana 10m	Markeringsplatser	Vattenhastighet Forsande	Vattenstånd Ngt. högt

Uttertecken	Saknas	Tveksam	Finns X	Annat

Typ	Spillning X	Spår	Spår under bron	Spillning under bron

Åtgärd	Förslag till åtgärd

Övrig information

Bever

Rita av bron och bifoga foto.



Inventerare: Bo Norell

BROINVENTERING FÖR UTTER

	År Mån Dag 050830	Namn på lokalen Längede, Delsbo		Vägtyp RV 84		Kartnummer	
Administrat.	Vattendrag/vattenområde Längenbäcken – Bjorensbäcken			Koordinater (rikets nät) 1535462 – 6854399		Län X	
Typ av bro	Betong	Trumma 1/1 X	½ trumma	Plåt X	Sten	Trä	Trummans diameter 2 m
Vägbana	Bredd	Hastighet 70	Beläggning Asfalt	Fri höjd	Trafikintensitet Mittl	Vandringshind	Bredd mellan fundam
Strand under bro	Naturlig	Spång	En sida	Båda sidor	Mitten	Saknas X	Foto Nr 13
Vattendrag	Bredd 3 m	Höjd till vägbana 3 m	Markeringsplatser	Vattenhastighet Forsande		Vattenstånd Norm.	
Uttertecken	Saknas X	Tveksam	Finns	Annat			
Typ	Spillning	Spår	Spår under bron	Spillning under bron			
Åtgärd	Förslag till åtgärd						
Övrig information	Rita av bron och bifoga foto.						

Inventerare

Bo Norell

BROINVENTERING FÖR UTTER

	År Mån Dag 050830	Namn på lokalen Fredriksfors, Delsbo	Vägtyp Rv 84	Kartnummer
Administrat.	Vattendrag/vattenområde Klubbaån	Koordinater (rikets nät) 1542739-6852738	Län X	

Typ av bro	Betong X	Trumma 1/1	½ trumma	Plåt	Sten	Trä	Trummans diameter

Vägbana	Bredd	Hastighet 70	Beläggning Asfalt	Fri höjd	Trafikintensitet Mittl.-Stark	Vandringshind —	Bredd mellan fundam 10 m

Strand under bro	Naturlig X	Spång	En sida	Båda sidor X	Mitten	Saknas	Foto Nr. 14

Vattendrag	Bredd 12 m	Höjd till vägbana 5 m	Markeringsplatser	Vattenhastighet Forsande	Vattenstånd Normalt

Uttertecken	Saknas	Tveksam —	Finns X	Annat

Typ	Spillning	Spår	Spår under bron	Spillning under bron X

Åtgärd	Förslag till åtgärd —

Övrig information

Demmnerströms

Rita av bron och bifoga foto.



Inventerare

Bo Norell

BROINVENTERING FÖR UTTER

	År Mån Dag 050830	Namn på lokalen Djupdal, v Nåsviken	Vägtyp Rv 84	Kartnummer
Administrat.	Vattendrag/vattenområde Djupdalsbäcken	Koordinater (rikets nät) 1551874-6849742	Län X	

Typ av bro	Betong	Trumma 1/1 X	½ trumma	Plåt X	Sten	Trä	Trummans diameter 1,6 m

Vägbana	Bredd	Hastighet 90	Beläggning Asfalt	Fri höjd	Trafikintensitet Mätt-Stark	Vandringshind –	Bredd mellan fundam
Strand under bro	Naturlig	Spång	En sida	Båda sidor	Mitten	Saknas X	Foto Nr. 15
Vattendrag	Bredd 3 m	Höjd till vägbana 6 m	Markeringsplatser	Vattenhastighet Snabbt rinnande	Vattenstånd Normt.		
Utterecken	Saknas X	Tveksam –	Finns	Annat			
Typ	Spillning	Spår	Spår under bron	Spillning under bron			
Åtgärd	Förslag till åtgärd Stenar i trumman						

Övrig information

Rita av bron och bifoga foto.



Inventerare

Bo Norell

Rv 84 mellan

BROINVENTERING FÖR UTTER

	År Mån Dag 050830	Namn på lokalen Forsa			Vägtyp Rv 84			Kartnummer
Administrat.	Vattendrag/vattenområde Rolfsån				Koordinater (rikets nät) 1560170 - 6847149			Län X
Typ av bro	Betong X	Trumma 1/1	½ trumma		Plåt	Sten	Trä	Trummans diameter
Vägbana	Bredd	Hastighet 90	Beläggning Asfalt	Fri höjd	Trafikintensitet Hög-Stark	Vandringshinder –		Bredd mellan fundam 30m
Strand under bro	Naturlig	Spång	En sida	Båda sidor	Mitten	Saknas X		Foto Nr. 16
Vattendrag	Bredd 30m	Höjd till vägbana 3m	Markeringsplatser		Vattenhastighet Långt flytande			Vattenstånd Norm.
Uttertecken	Saknas	Tveksam –	Finns X	Annat Mink				
Typ	Spillning X	Spår	Spår under bron		Spillning under bron			
Åtgärd	Förslag till åtgärd Spänger							

Övrig information

Rita av bron och bifoga foto.

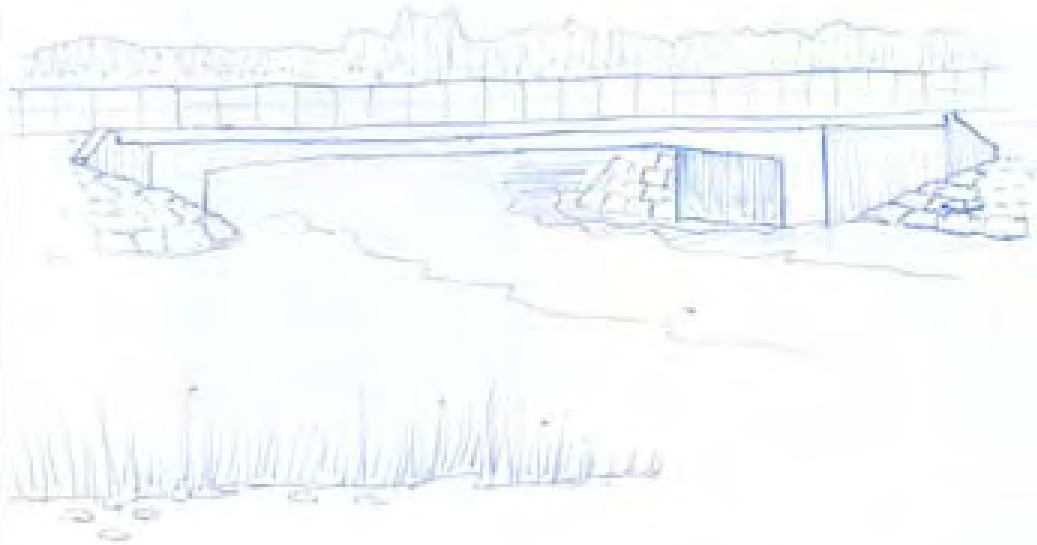

Inventerare Bo Norell

BROINVENTERING FÖR UTTER

	År Mån Dag 050830	Namn på lokalen Sörång, v Bollnäs	Vägtyp Rv 50 (301)	Kartnummer
Administrat.	Vattendrag/vattenområde Voxnan	Koordinater (rikets nät) 1521996-6802214	Län X	

Typ av bro	Betong X	Trumma 1/1	½ trumma	Plåt	Sten	Trä	Trummans diameter

Vägbana	Bredd	Hastighet 90	Beläggning A	Fri höjd	Trafikintensitet M/S	Vandringshind –	Bredd mellan fundam 20 m

Strand under bro	Naturlig	Spång	En sida	Båda sidor	Mitten	Saknas X	Foto Nr 22

Vattendrag	Bredd 45 m	Höjd till vägbana 6 m	Markeringsplatser	Vattenhastighet Snabbtrinnande	Vattenstånd Ngt. högt-högt

Uttertecken	Saknas X	Tveksam –	Finns	Annat

Typ	Spillning	Spår	Spår under bron	Spillning under bron

Åtgärd	Förslag till åtgärd spänger på de yttre fundam.

Övrig information

Rita av bron och bifoga foto.



Inventerare

Bo Norell

BIRGENVENTERING FÖR UTTER.

BROINVENTERING FÖR UTTER



BROINVENTERING FÖR UTTER

	År Mån Dag: 05 08 30	Namn på lokalen: Flersbacka - Mo	Vägtyp: Rv 50	Kartnummer:
Administrat.	Vattendrag/vattenområde: Glössboån	Koordinater (rikets nät): 1551911 - 6801043	Län: X	
Typ av bro	Betong: X	Trumma 1/1	½ trumma	Plåt / Sten / Trä / Trummans diameter
Vägbana	Bredd	Hastighet: 90	Beläggning: Asfalt	Fri höjd / Trafikintensitet: M/S / Vandringshind / Bredd mellan fundam: 10 m
Strand under bro	Naturlig	Spång	En sida	Båda sidor / Mitten / Saknas: X / Foto: Nr 19
Vattendrag	Bredd: 12 m	Höjd till vägbana: 5 m	Markeringsplatser	Vattenhastighet: Svagt flytande / Vattenstånd: Norm.
Uttertecken	Saknas: X	Tveksam	Finns	Annat
Typ	Spillning	Spår	Spår under bron	Spillning under bron
Åtgärd	Förslag till åtgärd			

Övrig information: Övergödd å

Rita av bron och bifoga foto.



Inventerare: Bo Norell

BROINVENTERING FÖR UTTER

	År Mån Dag: 050830	Namn på lokalen: Söderala	Vägtyp: Rv 50	Kartnummer:
Administrat.	Vattendrag/vattenområde: Bergeån	Koordinater (rikets nät): 1560727 - 6797594	Län: X	

Typ av bro	Betong	Trumma 1/1	½ trumma: X	Plåt: X	Sten	Trä	Trummans diameter: 4m

Vägbana	Bredd	Hastighet: 90	Beläggning: Asf.	Fri höjd	Trafikintensitet: Mättl.-Stark	Vandringshind: —	Bredd mellan fundam

Strand under bro	Naturlig: X	Spång	En sida	Båda sidor: X	Mitten	Saknas	Foto: Nr 18

Vattendrag	Bredd: 4m	Höjd till vägbana: 5m	Markeringsplatser	Vattenhastighet: Lungt flytande	Vattenstånd: Normalt

Uttertecken	Saknas	Tveksam: —	Finns: X	Annat

Typ	Spillning	Spår	Spår under bron	Spillning under bron: X på utlegd sten

Åtgärd

Förslag till åtgärd: Sten är plac i trumman + gras/sten på siderna! Jagar åtgärd.

Rita av bron och bifoga foto.



Övrig information

Gleaständs lokal!

Inventerare: Bo Norell

BROINVENTERING FÖR UTTER

Administrat.	År Mån Dag 050830	Namn på lokalen Söderhamn	Vägtyp Rv ~~[illegible]~~ 50	Kartnummer
	Vattendrag/vattenområde Inabäcken	Koordinater (rikets nät) 1565703 - 6798483	Län X	

Typ av bro	Betong Y	Trumma 1/1	½ trumma	Plåt	Sten	Trä	Trummans diameter

Vägbana	Bredd	Hastighet 70	Beläggning Ab	Fri höjd	Trafikintensitet Mätt.	Vandringshind –	Bredd mellan fundam 7m

Strand under bro	Naturlig	Spång	En sida	Båda sidor	Mitten	Saknas X	Foto Nr. 17

Vattendrag	Bredd 5m	Höjd till vägbana 4m	Markeringsplatser	Vattenhastighet Sakta flytande	Vattenstånd N.

Uttertecken	Saknas X	Tveksam –	Finns –	Annat

Typ	Spillning	Spår	Spår under bron	Spillning under bron

Åtgärd	Förslag till åtgärd Spänger på bro väggarna

Övrig information

Rita av bron och bifoga foto.



Inventerare: Bo Norell

BROINVENTERING FÖR UTTER

	År Mån Dag 0508 30	Namn på lokalen Edsbyn	Vägtyp Ru 301	Kartnummer
Administrat.	Vattendrag/vattenområde Voxnan	Koordinater (rikets nät) 1501660-6807593		Län X

Typ av bro	Betong X	Trumma 1/1	½ trumma	Plåt	Sten	Trä	Trummans diameter

Vägbana	Bredd	Hastighet	Beläggning A	Fri höjd	Trafikintensitet M/S	Vandringshind –	Bredd mellan fundam 40m

Strand under bro	Naturlig X	Spång	En sida	Båda sidor X	Mitten	Saknas	Foto Nr 26

Vattendrag	Bredd 20m	Höjd till vägbana 5m	Markeringsplatser	Vattenhastighet Kraftigt rinnande	Vattenstånd Norm. - nyt högt

Uttertecken	Saknas	Tveksam ...	Finns X	Annat

Typ	Spillning	Spår	Spår under bron	Spillning under bron X

Åtgärd	Förslag till åtgärd

Övrig information

Rita av bron och bifoga foto.



Inventerare Bo Norell

BROINVENTERING FÖR UTTER

	År Mån Dag: 05 08 30	Namn på lokalen: Edsbyn	Vägtyp: Rv 301	Kartnummer
Administrat.	Vattendrag/vattenområde: Voxnan	Koordinater (rikets nät): 1501268-6807547	Län: X	
Typ av bro	Betong: X	Trumma 1/1	½ trumma	Plåt / Sten / Trä / Trummans diameter
Vägbana	Bredd	Hastighet	Beläggning: A	Fri höjd / Trafikintensitet: Hittl.-Stark / Vandringshind: — / Bredd mellan fundam: 20m
Strand under bro	Naturlig	Spång	En sida	Båda sidor / Mitten / Saknas: X / Foto: Nr 25
Vattendrag	Bredd: 30	Höjd till vägbana: 5m	Markeringsplatser	Vattenhastighet: Starkström / Vattenstånd: Högt
Uttertecken	Saknas: X	Tveksam: —	Finns	Annat
Typ	Spillning	Spår	Spår under bron	Spillning under bron
Åtgärd	Förslag till åtgärd: Spångar			
Övrig information	Rita av bron och bifoga foto.			



Inventerare: Bo Norell

BROINVENTERING FÖR UTTER

	År Mån Dag 050830	Namn på lokalen Östanå, Oxnäker	Vägtyp RV 301	Kartnummer
Administrat.	Vattendrag/vattenområde Voxnan	Koordinater (rikets nät) 1505933-6705422		Län X

Typ av bro	Betong X	Trumma 1/1	½ trumma	Plåt	Sten	Trä	Trummans diameter

Vägbana	Bredd	Hastighet 90	Beläggning A	Fri höjd	Trafikintensitet Mätt.-Stark	Vandringshind —	Bredd mellan fundam 30 m

Strand under bro	Naturlig X	Spång	En sida	Båda sidor X	Mitten	Saknas	Foto Nr. 24

Vattendrag	Bredd 60 m	Höjd till vägbana 5 m	Markeringsplatser	Vattenhastighet Snabbt rinnande	Vattenstånd Ngt högt

Uttertecken	Saknas Möj	Tveksam --	Finns X	Annat mink

Typ	Spillning X	Spår	Spår under bron	Spillning under bron

Åtgärd	Förslag till åtgärd Större markeringsplatsk under bron

Övrig information

Rita av bron och bifoga foto.



Inventerare: Bo Norell

BROINVENTERING FÖR UTTER

Administrat.	År Mån Dag 05 08 30	Namn på lokalen Malvik v Alfta	Vägtyp Ru 301	Kartnummer
	Vattendrag/vattenområde (Malvikån) Voxnan	Koordinater (rikets nät) 1510587 - 1803527		Län X

Typ av bro	Betong Stål X	Trumma 1/1	½ trumma	Plåt	Sten	Trä	Trummans diameter

Vägbana	Bredd	Hastighet 90	Beläggning A	Fri höjd	Trafikintensitet Mätt/-Stark	Vandringshind	Bredd mellan fundam 50 m

Strand under bro	Naturlig X	Spång	En sida	Båda sidor	Mitten	Saknas	Foto Nr. 23

Vattendrag	Bredd 1,5 m	Höjd till vägbana 7 m	Markeringsplatser	Vattenhastighet Snabbt rinnande	Vattenstånd (Normalt) X

Uttertecken	Saknas X	Tveksam	Finns	Annat

Typ	Spillning	Spår	Spår under bron	Spillning under bron

Åtgärd	Förslag till åtgärd

Ovrig information

Kraftverk strax uppströms!

Rita av bron och bifoga foto.

Inventerare

Bo Norell