

Björkume–Lickershamn

Vandringssträckan Björkume–Lickershamn bjuder på havsnära natur med fantastisk utsikt från höga, mäktiga klintar. Längs sträckan passerar du kustnära våtmarker och Gotlands högsta rauk, Jungfrun.

Vandringen startar i Björkume naturreservat i Lummelunda. Leden tar dig genom reservatets glesa och örtrika tallskog via våtmarker ner till Rönklint som sträcker sig 30 meter över havet.

Sträckan består sedan av en havsnära relativt lätt vandring norrut mot Stenkyrkehuk där du får gå omväxlande nere på stranden och uppe på klinten. Du passerar genom Törvesklints naturreservat som till stor del är bevuxet med äldre barrskog. Många av tallarna är uppemot 200 år gamla. Här trivs insekter och fåglar med god tillgång på döda träd.

Efter Törvesklint fortsätter leden uppe på klinten fram till naturreservatet Jungfrun och vidare ner till vandringens mål: Lickershamn.

Rauken Jungfrun är Gotlands högsta rauk. Dess topp når 12 meter över den platå den står på och 26 meter över havet. Enligt sägnen skall rauken ha fått sitt namn efter ett tragiskt kärleksdrama som ägde rum vid Lickershamn för snart 1000 år sedan.

Klintkustleden

- en av Sveriges finaste kustleder

Klintkustleden sträcker sig från Björkume naturreservat i söder till Hallshuk i norr. Leden är 30 kilometer och består av tre delsträckor; *Björkume–Lickershamn*, *Lickershamn–Ireviken* och *Ireviken–Harudden*.

Leden binder ihop sex naturreservat och är markerad med orange band eller brickor. Utmed sträckan finns övernattningsmöjligheter och grillplatser och på flera ställen även matserveringar lite beroende på säsong. Längs Klintkustleden får du uppleva vida vyer och du får lära dig mer om den gotländska naturen. Vandring är dessutom en bra motionsform att utföra ensam eller tillsammans med andra.

Tänk på:

- Du vandrar på någon annans mark. Respektera allemansrätten. Inte störa och inte förstöra är huvudregeln i [allemansrätten](#).
- I naturreservatet finns skyltar med information om vad som gäller och vad du kan se i respektive reservat.
- De flesta serviceställen och toaletter är stängda under vintersäsongen.
- Gå aldrig nära klintkanten på grund av rasrisken.
- På några platser är mobiltäckningen dålig.
- Gå i stabila skor och klä dig efter väder.
- Ta med dricksvatten och något att äta på din vandring.
- Tänk på brandfaran när det är torrt.

Kontakta oss:

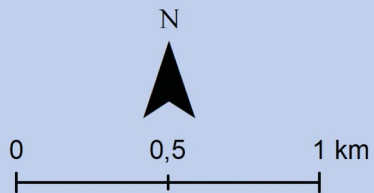
Klintkustleden förvaltas av Länsstyrelsen i Gotlands län.
Besöksadress: Visborgsallén 4, 621 85 Visby.
Telefon: 010-223 90 00. E-post: gotland@lansstyrelsen.se.
www.lansstyrelsen.se/gotland













Klintkustleden

Björkume—Lickershamn

Delsträcka: 8,9 km, ca 3 timmar
Svårighetsgrad: Lättvandrad



TECKENFÖRKLARING

-  Start- och målpunkt
-  Klintkustleden
-  Parkering
-  Busshållplats
-  Boende
-  Matställe
-  Eldplats
-  Toalett
-  Utkikplats
-  Naturreservat

© Lantmäteriet Länsstyrelsen