



## Inventering av fågelskyddsområden och områden med landstigningsför- bud i Norrbottens skärgård 2005

17/2007



Länsstyrelsen  
Norrbotten

Titel Slutrapport för inventering av fågelskyddsområden i Norrbottens skärgården 2005.  
Länstyrelsens rapportserie nr 17/2007

Författare: Mats Bergquist

Kontaktperson: Ronny Edin, Länstyrelsen i Norrbottens län,  
971 86 Luleå.  
Telefon: 0920-96000, fax: 0920-22 84 11,  
e-post: lansstyrelsen@bd.lst.se,  
internet: www.bd.lst.se

Omslagsbild: Kallen, Småskärens klippors naturreservat.  
Foto: Mats Bergquist

ISSN: 0283-9636

Tryck: Länstyrelsen i Norrbotten, november 2007

Upplaga: 50 ex

<b>Inledning .....</b>	<b>6</b>
<b>Värdebedömning av fågelfaunan vid de besökta öarna .....</b>	<b>7</b>
<b>Värdebedömning av fågelfaunan på öar med någon form av skydd i Norrbottens skärgård.....</b>	<b>8</b>
<b>Värdebedömning av fågelfaunan på öar utan någon form av skydd i Norrbottens skärgård.....</b>	<b>12</b>
<b>Dokumentation .....</b>	<b>14</b>
<b>Områden som besöktes sommaren 2005.....</b>	<b>15</b>
Haparanda kommun .....	16
Nr 55    Björn.....	17
Nr 56    Björns sten.....	19
Nr 66    Eva.....	21
Nr 12    Islandet .....	23
Nr 13    Korkea .....	25
Nr 14    Lilla Harrsten.....	27
Nr 15    Stora Harrsten.....	29
Nr 16    Ylikari.....	31
Kalix kommun.....	33
Nr 17    Björnrevet.....	34
Nr 67    Holsterörarna.....	36
Nr 18    Kusen.....	37
Nr 19    Ligogrynnan .....	39
Nr 20    Likskärsgrynnan .....	41
Nr 21    Likskärsrevet .....	43
Nr 22    Mellangrundsbrodden, norra.....	45
Nr 23    Mellangrundsbrodden, södra.....	47
Nr 24    Olnilsbrottet.....	49
Nr 57    Orrskärsrevet, norra.....	51
Nr 68    Orrskärsrevet, södra .....	53
Nr 25    Per-Jönsagrynnan .....	55
Nr 69    Skags-Furuholmen NR.....	57
Nr 26    Splitterören .....	58
Nr 58    Yrstenen .....	60
Nr 85    Dödmanhuvudena, norra, S om Rånön .....	62
Nr 75    Dödmanhuvudena, södra, S om Rånön .....	63
Nr 89    Huvögrunden, mellersta och norra ön, SV Rånön .....	64
Nr 76    Huvögrunden, södra ön, SV Rånön.....	65
Nr 90    Kallskäret, V Rånön .....	66
Nr 77    Kastören, S Rånön.....	67
Nr 86    Kaxen, SV Rånön.....	68
Nr 78    Skränmåsåren, litet skär strax V därom, V Rånön.....	69

Luleå kommun.....	70
Nr 27 Blockören .....	71
Nr 28 Bockstensrevet .....	73
Nr 1 Bådan.....	75
Nr 29 Båtö-Fröskan .....	76
Nr 30 Börstskärsbådan .....	78
Nr 31 Börstskärsklubben .....	79
Nr 32 Germandöhällan .....	81
Nr 59 Germandösten, V Germandöhällan .....	82
Nr 2 Grillklippan .....	83
Nr 60 Husören .....	85
Nr 33 Hällhamnsklippan.....	86
Nr 61 Hällhamnsklippan, litet skär strax SO.....	87
Nr 34 Kallen .....	88
Nr 35 Kråkrevet.....	90
Nr 36 Lillbjörnen.....	92
Nr 37 Linnéagrundet, NV Gråsjälgrundet.....	93
Nr 3 Långöhällan.....	94
Nr 38 Mjoön .....	96
Nr 39 Nygrönrevet.....	98
Nr 62 Risögrund .....	100
Nr 4 Rödkallen .....	102
Nr 63 Sandgrönnan NV Kallen .....	105
Nr 70 Sandskärsreften .....	107
Nr 5 Skvalpen-Nyvallen.....	109
Nr 6 Stor-Sandgrönnan.....	112
Nr 40 Småskär .....	115
Nr 7 Storgrundet.....	118
Nr 41 Storstengrundet.....	120
Nr 64 Södra Fjärdsgrundet .....	122
Nr 42 Vallören.....	124
Nr 43 Västangrundet.....	126
Nr 44 Östigrundet/Klippgrundet.....	129
Nr 87 Hindersö-Fröskan, NO Hindersön.....	131
Nr 79 Kobbe V om Krutgrundet, N Hindersön .....	132
Nr 73 Kunoöhällan .....	133
Nr 80 Storkallgröten, NO Kluntarna .....	135
Nr 88 Stor-Kunoögrundet, NV Kunoön .....	136
Nr 81 Stor-Mannöhällan, SO Mannön .....	137
Nr 82 Stor-Mannöhällan, liten ö strax SV.....	138
Nr 74 Södra Fjärdsgrundet, grynna intill.....	139
Nr 83 Troppen .....	141
Nr 91 Östreklacken, O Stor-Mannöhällan.....	142
Piteå kommun.....	143
Nr 45 Bergskärsgrundet.....	144
Nr 8 Gråsjälhällan.....	146
Nr 46 Klingergrundet .....	148
Nr 47 Klingergrundsrevet.....	150
Nr 48 Lillhörun.....	152
Nr 49 Norra Bondökallen .....	154

Nr 50	Nyingen .....	156
Nr 51	Olsvensakallen .....	158
Nr 52	Patta Peken .....	161
Nr 9	Peken .....	163
Nr 10	Spaningsören .....	165
Nr 53	Storhörun .....	166
Nr 65	Storstensrevet .....	168
Nr 54	Timmermannen .....	170
Nr 71	Trutgrundet, NV Lillhörun .....	172
Nr 72	Västra Storfjärdsgrundet .....	173
Nr 11	Örsgrunnan .....	175
Nr 84	Medgrunden, N Vargön.....	177

**Förslag till nya fågelskyddsområden och områden med  
landstigningsförbud..... 178**

**Förslag till landstigningsförbud på öar i naturreservat..... 178**

**Fågelskyddsområden med försämrade förhållanden för fågellivet  
..... 179**

## **Inledning**

För att få en samlad uppfattning om fågellivet i dagsläget i fågelskyddsområden och andra öar med landstigningsförbud i Norrbottens skärgård, genomförde länsstyrelsen en inventering sommaren 2005. Syftet var att få en översiktlig bild av vilka fågelarter och hur många individer som häckade och uppehöll sig på och intill de skyddade områdena. Avsikten med inventeringen var att se om dessa öar fortfarande var i behov av skydd. Inventeringen omfattade alla områden som var fågelskyddsområden eller hade landstigningsförbud. Däremot gjordes inga riktade insatser på att inventera områden med annan skyddsstatus som naturreservat, Natura 2000-område eller nationalpark. Inventeringen omfattade också flera öar som inte hade något formellt skydd då det i uppdraget också ingick att bedöma om fågellivet på vissa, ur ornitologisk synpunkt, mer eller mindre okända ö hade behov av skydd i någon form. I samband med landstigning på öarna kontrollerades också skicket hos uppsatta förbudsskyltar.

Flera av de skyddade områdena tillkom på 1960- och 70-talen och mycket av naturen har ofta förändrats sedan dess. På 40 år har bland annat landhöjningen haft stor inverkan på växtligheten. Isens påverkan har också mycket stor betydelse för i vilken omfattning och hur snabbt igenväxningen sker av en ö. Fågelskyddsområden och områden med landstigningsförbud avsattes i första hand för änder, måsfåglar och vadare, men dessa ofta kala öar har under de gångna 30 – 40 år ofta förändrats till det sämre. De fågelarter som gynnas av att öarna omvandlas till mer skoglig karaktär finner samtidigt liknande biotoper på andra ställen på fastlandet.

Förutom att alla observerade fåglar noterades dokumenterades öarna med kamera. Bilderna blir värdefulla i framtiden då det blir lättare att jämföra om och i vilken omfattning öarna förvandlas. De flesta öarna har i stora drag beskrivits hur de ser ut i dagsläget. När det gäller växtligheten noterades några av karaktärsarterna.

Inventeringen utfördes år 2005 i fält av Mats Bergquist (7 juni-15 juli) och Lars Harnemo (13 juni-15 juli). Den 12 juni hjälpte även Staffan Sundin och Sven-Erik Sundberg till med inventeringen i Piteå skärgård.

## Värdebedömning av fågelfaunan vid de besökta öarna

För att på ett överskådligt sätt få ett mått på fågellivet i anslutning till de öar som besöktes, har en rangordning gjorts av öarna. I tabell 1 presenteras öar med skydd i någon form och i tabell 2 öar som inte har något skydd. Nuvarande skyddet av öarna består av någon av de fyra skyddskategorierna nationalpark, naturreservat, fågelskyddsområde eller djur- och växtskyddsområde. Alla besökta öar har klassats på en skala mellan 1 och 4, där siffran 1 anger öar med högsta värden och 4 är öar med lägsta värden.

Underlaget för värdebedömningen av fågellivet på de olika öarna och områdena varierar. Vid bedömningen togs stor hänsyn till sammansättningen av vattenanknutna fågelarter. Öar med många häckande arter av denna grupp kom oftast högt i värdebedömningen. Det har även spelat en stor roll hur ovanlig en fågelart är i Norrbottens skärgård och även i Sverige som helhet. Ett viktigt kriterium har också varit hur många individer av de vattenanknutna fågelarterna som häckar på ön, för öar där individantalet har varit högt har värdet bedömts vara högre än för individfattiga öar.

Värdebedömning av fågelfaunan på öar med någon form av skydd i Norrbottens skärgård

Tabell 1.

Klass 1			
Kommun	Område	Nr	Kommentar
Luleå	Bådan	1	Fin ö med stor koloni av grå- och silltrut samt fisk/silvertärnor. Risk finns att ön besöks av badgäster under häckningstiden, därför borde landstigningsförbud införas.
Luleå	Grillklippan	2	Stora kolonier med tordmule, tobisgrissla, grå- och silltrut samt fisk/silvertärna. Norrbottens enda "fågelberg". Mycket höga skyddsvärden.
Luleå	Långöhällan	3	Luleå skärgårds första häckning av storskarv konstaterades 2005. Kolonier med gråtrut och silvertärna. Mycket höga skyddsvärden.
Luleå	Rödkallen	4	Klass 1-2. Delen i naturreservatet har höga värden med bl a häckande/näringssökande kullar av både vitkindade gäss och grågäss. 1 par kustlabbar häckar och många änder och vadare uppehåller sig här.
Luleå	Skvalpen-Nyvallen	5	En av Norrbottens skärgårds mest skyddsvärda fågellokaler, med bl a 6 par småtärna, minst 12 kustlabbar samt flera kolonier med silvertärna, fiskmåsar mm. Viktig rast- och ruggningslokal för grågäss samt rastplats för vadare.
Luleå	Stor-Sandgrönnan	6	Art- och individrik sammansättning med bl a flera kolonier med fiskmåsar, varnande silltrutar, flera kustlabbar, ruggande grågäss, häckande vadare mm. Mycket god rastlokal för bl a gäss och vadare.
Luleå	Storgrundet, Rödkallen	7	Norrbottens största kolonier av grå- och silltrutar, enda kolonin med skrântärnor och flera par vitkindade gäss. Mycket höga skyddsvärden. Ön bör snarast få landstigningsförbud!
Luleå	Östigrundet/ Klippgrundet	44	Stor blandkoloni med grå- och silltrut, fisk- och skrattmåsar samt silvertärna. Häckande grågäss. Fågellivet är mycket störningskänsligt.
Piteå	Gråsjalhällan	8	Hyser en stor koloni storskarvar, cirka 125 individer och 54 bon, samt många häckande grå- och silltrutar. Tobisgrisslor häckar här. Skyddsbehovet av skarvkolonin är stort pga. förföljelse.
Piteå	Peken	9	Storkarvskoloni med cirka 310 fåglar och 80 bon utsatt för förföljelse. Dessutom häckar grå- och silltrut samt tobisgrisslor. Bör få landstigningsförbud.
Piteå	Spaningsören	10	År 2006 häckade 1 par skrântärnor (rödlistad).
Piteå	Örsgrunnan	11	Stor blandkoloni gråtrut, fiskmåsar, skrattmåsar, dvärgmåsar och silvertärna. Många sommarstugor inom synhåll, varför skyddet måste vara kvar.
<b>Totalt 12</b>			



forts. tabell 1.		Klass 2	
Kommun	Område	Nr	Kommentar
Haparanda	Islandet	12	Stora kolonier av gråtrut och silvertärna. Störningskänslig lokal under häckningstiden.
Haparanda	Korkea	13	Många häckande arter och stor individrikedom, gör att ön är mycket störningskänslig under häckningstiden.
Haparanda	Lilla Harrsten	14	Större kolonier av bl a skrattnås och fisk/silvertärnor. Flera häckande par dvärgmås. Fågellivet är störningskänsligt under häckningstiden.
Haparanda	Stora Harrsten	15	Stor koloni med grå- och silltrut, dvärgmås, skrattnås och tärnor. Störningskänslig lokal under häckningstiden.
Haparanda	Ylikari	16	Kolonier med silltrut och fisk/silvertärnor. Flera par större strandpipare, både 1 par vardera av vitkindad gås och grågås med ungar, många häckande änder och vadare. Mycket höga skyddsvärden pga. stor art- och individrikedom.
Kalix	Björnrevet	17	Stora kolonier med dvärgmås, skrattnås och silvertärna. Det stora antalet dvärgmåsar är anmärkningsvärt.
Kalix	Kusen	18	Många häckande arter med bl a en större koloni gråtrut. Detta tillsammans gör att ön har stort skyddsvärde.
Kalix	Ligogrynnan	19	Häckande grå- och silltrut, fisk- och silvertärnor samt troligen även tobisgrisslor. Stort skyddsvärde av fågellivet under häckningstiden.
Kalix	Likskärsgrynnan	20	Stor koloni fisk/silvertärna samt 1 par häckande av den i Norrbotten sparsamt förekommande kustlabben.
Kalix	Likskärsrevet	21	Många häckande par grå- och silltrut, fisk- och skrattnås, silvertärna mm. Tobisgrisslor häckar troligen. Rast- och ruggningsplats för gäss. Störningskänslig ö under häckningstiden.
Kalix	Mellangrundsbrodden, norra	22	En av skärgårdens större kolonier med gråtrut samt flera varnande silltrutar, gör att ön har stor behov av skydd under häckningstiden.
Kalix	Mellangrundsbrodden, södra	23	Större koloni med skrattnås och silvertärna, gör att ön är känslig för landstigningar under häckningstiden.
Kalix	Olnilsbrodden	24	Koloni med silvertärna, grå- och silltrut, fiskmås samt dessutom 1 par kustlabb med 1 unge. Kustlabben häckar sparsamt i skärgården.
Kalix	Per-Jönsagrynnan	25	Klass 2-3. Gråtrutkoloni, men få andra fåglar som kräver särskilt skydd.
Kalix	Splitterören	26	En av skärgårdens större kolonier med gråtrut och flera par silltrutar. Rast- och ruggningsplats för gäss. Högt skyddsvärde under häckningstiden.
Luleå	Blockören	27	Mycket fågel omkring ön, men få häckande. Rast- och ruggningsplats för gäss. Högt skyddsvärde.
Luleå	Bockstensrevet	28	Många häckande grå- och silltrutar, tärnor och fiskmåsar innebär att ön har högt skyddsvärde.
Luleå	Båtö-Frösken	29	Stor koloni med fisk/silvertärnor som är störningskänsliga.
Luleå	Börstskärsbådan	30	Större koloni med grå- och silltrutar samt fisk/silvertärnor. Rastande storskarvar. Högt skyddsvärde.
Luleå	Börstskärsklubben	31	Större delen av ön består av barrskog, varför få måsfåglar häckar här. Rast- och ruggningsplats för gäss, vilket innebär ett högt skyddsvärde
Luleå	Germandöhällan	32	Tobisgrisslor häckar troligen på ön, då 17 individer sågs 2005. Fåglarna är störningskänsliga under häckningstiden.
Luleå	Hällhamnsklippan	33	Tobisgrisslor kan troligen häcka på ön. Oroliga gråtrutar. Arterna är störningskänsliga under häckningstiden.
Luleå	Kallen	34	Tobisgrissla kan troligen häcka på ön. Arten är störningskänslig under häckningstiden
Luleå	Kråkrevet	35	Många häckande grå- och silltrutar, fisk/silvertärnor samt troligen häckande tobisgrisslor. Högt skyddsvärde.

forts. tabell 1.		Klass 2, fortsättning	
Luleå	Lillbjörnen	36	Gråtrutkoloni och troligen häckande tobisgrisslor. Arterna är störningskänsliga under häckningstiden.
Luleå	Linnéagrundet, NV Gråsjälgrundet	37	Lokalen är lämplig plats för flera arter måsfåglar och änder.
Luleå	Mjoön	38	Många störningskänsliga fågelarter och individer i de grunda vikarna och på alla små öar.
Luleå	Nygrönrevet	39	Stor koloni med grå- och silltrut, fiskmås, fisk/silvertärna samt några skrattmåsar. Arterna är störningskänsliga under häckningstiden.
Luleå	Småskär	40	Klass 2-3. Fin blandning av sjöfåglar och skogslevande fåglar. Häckande smålom, svärta, salskrake m fl arter, innebär högt skyddsvärde.
Luleå	Storstengrundet	41	Stor koloni fisk/silvertärna som är störningskänslig under häckningstiden.
Luleå	Vallören	42	Fågelrik ö med bl a häckande grågås, gör att ön är störningskänslig under häckningstiden.
Luleå	Västangrunden	43	Många häckande/rastande arter och individer i de grunda havsvikarna. Mycket skyddsvärd urskog av rönn, som bör få reservatsstatus.
Piteå	Bergskärsgrundet	45	Den större delen av ön är skogsklädd och inventerades flyktigt. Öns öppna del i NV, har höga värden med bl a större kolonier av fiskmås och silvertärna. Rast- och ruggningslokal för gäss.
Piteå	Klingergrundet	46	Många häckande arter och individer, bl a ejder, innebär att ön har högt skyddsvärde.
Piteå	Klingergrundsrevet	47	Liten ö med bl a häckande ejder. Rast- och ruggningsplats för gäss. Ön har relativt högt skyddsvärde.
Piteå	Lillhörun	48	Stor koloni tobisgrisslor, grå- och silltrutar samt häckande grågås. Fågellarna är störningskänsliga under häckningstiden.
Piteå	Norra Bondökallen	49	Art- och individrik ö. Stora kolonier med grå- och silltrut samt fisk/silvertärna. Rast- och ruggningsplats för gäss. Ön har höga skyddsvärden.
Piteå	Nyingen*, Nordost Storstenrevet	50	Liten ö med många häckande och samtidigt störningskänsliga fåglar. *Namnet finns inte på kartor.
Piteå	Olsvensakallen	51	Stor koloni med grå- och silltrut, fiskmås, fisk/silvertärna. Större koloni tobisgrisslor. Flera häckande ejdrar och grågäss. Ön har högt skyddsvärde.
Piteå	Patta Peken	52	Stor koloni silltrutar, men även antalet häckande gråtrut, fiskmås och tobisgrisslor är påtagligt. Rast- och ruggningsplats för gäss. 2 skrântärnor observerade. Den stora kolonin silltrutar samt möjlig häckningslokal för skrântärna, innebär att ön har mycket högt skyddsvärde.
Piteå	Storhörun	53	Många häckande arter, bl a sågs 2 exemplar av den sparsamt förekommande kustlabben.
Piteå	Timmermannen	54	Stor koloni tobisgrissla samt större koloni grå- och silltrut. Häckande grågäss. Fågellivet är störningskänsligt under häckningstiden.
<b>Totalt 42</b>			

forts. tabell 1. <b>Klass 3</b>			
Kommun	Område	Nr	Kommentar
Haparanda	Björn	55	Få häckande fåglar som kräver särskilt skydd.
Haparanda	Björns sten	56	Klass 3-4. Få häckande fåglar som kräver särskilt skydd.
Kalix	Orrskårsrevet, norra	57	Få häckande fåglar som kräver särskilt skydd.
Luleå	Germandösten, V Germandöhällan	59	Klass 3-4. Två små öar utan större skyddsvärde för dagen dock rastade 4 storskarvar här.
Luleå	Hällhamnsklippan, litet skär strax SO	61	Varnande gråtrutar och troligen häckande tobisgrisslor, innebär att ön har ett visst skyddsvärde.
Luleå	Risögrund	62	Klass 3. Ön består till större delen av lövskog, vilket innebär att den inte är attraktiv för exempelvis änder och måsfåglar. Några par silvertärnor och 2 par grågäss med ungar, gör att ön dock har ett visst värde ur skyddssynpunkt.
Luleå	Sandgrönnan NV Kallen	63	Klass 3-4. Få häckande fåglar, gör att det i dagsläget inte finns något behov av skydd.
Luleå	Södra Fjärdsgrundet	64	Ön börjar växa igen med lövskog och måsfåglarna har flyttat till ett litet skär i SV. Behovet av skydd är därmed inte lika stort som för ett antal år sedan.
Piteå	Storstensrevet	65	Öns värde som fågelokal begränsas av att större delen är skogsklädd. Rast- och ruggningsplats för gäss.
<b>Totalt 9</b>			

<b>Klass 4</b>			
Kommun	Område	Nr	Kommentar
Haparanda	Eva	66	Starkt igenväxt med lövskog och få häckande fåglar som kräver öppna ytor. Fågellivet på ön är inte i behov av att landstigningsförbudet finns kvar.
Kalix	Holsterörarna	67	Består till större delen av skog, varför den inte inventerades. De fåglar som trivs i liknande miljöer, har ofta inget större behov av skydd.
Kalix	Orrskårsrevet, södra	68	Inga häckande fåglar på ön som behöver särskilt skydd.
Kalix	Skags-Furuholmen	69	Mestadels gammal barrskog, där särskilt skydd för fågellivet ej är nödvändigt.
Kalix	Yrstenen	58	1 par havstrut och sädesärla på denna lilla ö gör att platsen inte har stort skyddsvärde.
Luleå	Husören	60	Stor och svåröverskådlig ö med bl a 1 kustlabb. Skyddsvärdet för fågellivet är inte påtagligt.
Luleå	Sandskärsreften	70	Få häckande måsfåglar. Ön har till stora delar växt igen och de förekommande fågelarterna kräver inget skydd i form av landstigningsförbud.
Piteå	Trutgrundet, NV Lillhörön	71	Litet skär utan större värde.
Piteå	Västra Storfjärdsgrundet	72	Hela ön är näst intill igenväxt med skog, därför är det få skyddsvärda fåglar som trivs här. Landstigningsförbudet kan därför avskaffas.
<b>Totalt 9</b>			

Värdebedömning av fågelfaunan på öar utan någon form av skydd i Norrbottens skärgård

**Tabell 2.**

<b>Klass 1</b>			
<b>Kommun</b>	<b>Område</b>	<b>Nr</b>	<b>Kommentar</b>
Luleå	Kunoöhallan	73	Stora kolonier med tobisgrissla, silltrut, fisk-, skratt- och dvärgmås. Häckande grågäss, kustlabb m fl. Ön besöks sommartid av många människor som kan inverka störande på fågellivet, varför det är befogat med landstigningsförbud.
Luleå	Södra Fjärdsgrundet, grynna intill	74	Stor koloni med skratt- och dvärgmås och fisk/silvertärna. Bör införlivas med Södra Fjärdsgrundets fågelskyddsområde, som ligger 200 m mot NO samt få landstigningsförbud. Behovet av skydd är stort.
<b>Totalt 2</b>			

<b>Klass 2</b>			
<b>Kommun</b>	<b>Område</b>	<b>Nr</b>	<b>Kommentar</b>
Kalix	Dödmanhuvudena, södra, S om Rånön	75	Koloni av både skratt- och dvärgmås samt fisk/silvertärna, gör att ön är känslig under häckningstiden
Kalix	Huvögrunden, södra ön, SV Rånön	76	Häckande fisk- och silvertärnor och gråtrutar samt att svärtor finns omkring ön, gör att skyddsvärdet är stort.
Kalix	Kastören, S Rånön	77	Klass 2-3. Häckande fisk/silvertärnor och gråtrutar, varnande ros Karl, gör att ön har tämligen högt skyddsvärde.
Kalix	Skränmåsören, litet skär strax därom, V Rånön	78	Klass 2-3. Häckande fisk- och silvertärnor samt minst ett par skratmås, gör att ön har ett visst skyddsvärde.
Luleå	Kobbe V om Krutgrundet, N Hinder-sön	79	Stor skratmåskoloni nära farleden, kan vara grund för landstigningsförbud.
Luleå	Storkallgröten, NO Kluntarna	80	En koloni tobisgrissla häckar troligen här och ön har därför högt skyddsvärde.
Luleå	Stor-Mannöhallan, liten ö strax SV	82	Klass 2-3. Tobisgrisslor häckar troligen, vilket gör att ön har ett visst skyddsvärde.
Luleå	Troppen	83	Klass 2-3. Liten koloni med silltrut och fisk/silvertärna, vilket innebär att ön har ett visst skyddsvärde.
<b>Totalt 8</b>			

<b>forts. tabell 2. Klass 3</b>			
<b>Kommun</b>	<b>Område</b>	<b>Nr</b>	<b>Kommentar</b>
Kalix	Dödmanhuvudena, norra, S om Rånön	85	Klass 3-4. Få häckande fåglar, gör att ön inte har så stor betydelse för fågellivet i skärgården.
Kalix	Kaxen, SV Rånön	86	Klass 3-4. Liten ö med några häckande fisk/silvertärnor, medför inget behov av skydd.
Luleå	Hindersö-Fröskan, NO Hindersön	87	Klass 3-4. Inga större värden för dagen.
Luleå	Stor-Kunögrundet, NV Kunoön	88	Klass 3-4. Få fåglar uppehöll sig här, varför behovet av eventuellt skydd inte är särskilt stort.
Luleå	Stor-Mannöhällan, SO Mannön	81	1 par kustlabbar och några par tobisgrisslor bor troligen här, vilket medför att ön har ett visst skyddsvärde.
Piteå	Medgrunden, N Vargön	84	Medelmåttiga skyddsvärden.
<b>Totalt 6</b>			

<b>Klass 4</b>			
<b>Kommun</b>	<b>Område</b>	<b>Nr</b>	<b>Kommentar</b>
Kalix	Huvögrunden, mellersta och norra ön, SV Rånön	89	Ingen utpräglad fågelokal pga. att ön är bevuxen med skog.
Kalix	Kallskäret, V Rånön	90	Ingen utpräglad fågelokal pga. att ön är bevuxen med skog.
Luleå	Östreklacken, O Stor-Mannön	91	En cirka 2 m hög ogästvänlig hälla för häckande fåglar.
<b>Totalt 3</b>			

## **Dokumentation**

Samtliga foton i rapporten är tagna av Mats Bergquist.

Alla gjorda observationer av fåglar är inlagda i ArtDatabankens databas Svalan.

För de flesta av öarna noterades följande:

Skyddsform: Kan vara fågelskyddsområde, naturreservat, Natura 2000-område, nationalpark eller djur- och växtskyddsområde. Många av områdena blev från början avsatta som fågelskyddsområde, oftast med landstigningsförbud 1/5-31/7. I flera fall har det på senare tid bildats naturreservat för samma områden. I de nya besluten upplöstes fågelskyddsområdena men landstigningsförbuden behölls.

Landstigningsförbud: Tiden för landstigningsförbud gäller oftast 1/5-31/7.

Koordinater: X- och Y-koordinater är tagna från GIS-karta.

Datum och tidpunkt: Datum samt tidpunkt på dygnet.

Inventerare: Namn på vem som utförde inventeringen aktuell dag.

Väder: Kort beskrivning av vädret vid inventeringstillfället.

Övrigt: Exempelvis skicket hos uppsatta förbudsskyltar, hur noggrant ön inventerades, behov av framtida skydd etc. Dessutom finns här kommentarer av skilda slag noterade.

Arter: Här har samtliga observerade fåglar noterats. Detta avser alla sedda och hörda fåglar, alla påträffade bon med ägg och ungar samt rastande och ruggande fåglar. I artsammanställningen används ofta begreppet ”Fisk/silvertärna”, vilket innebär att fåglarna inte har bestämts till art. De två arterna är närbesläktade och oftast användes inte tiden på ön att närmare artbestämma dem. Benämningarna ”måsfågel” och ”vitfågel” har också använts. I dessa fall har de olika arterna inte urskiljts utan med dessa begrepp menas då en blandning av olika trutar, måsar och tärnor.

Bedömning av skyddsvärdet: Här anges en siffra mellan 1-4 av det bedömda skyddsvärdet, där siffran 1 är det högsta värdet och siffran 4 det lägsta.

Anledning för skyddet: Här anges när beslutet om skyddet togs samt vad det innebär för området.

Biotopbeskrivning: För de flesta områden ges här en kort beskrivning om hur ön ser ut i dagsläget. Detta kan exempelvis vara hur ön är uppbyggd, om det är stora eller små stenar, sandrevlar, långgrund, buskfria ytor, mycket lövsly, större skogspartier, enstaka träd etc. Övrigt som antecknades var om det fanns fritidsbebyggelse, en fyr eller annat värt att notera.

Bilder: De flesta objekten fotograferades och i denna sammanställning finns en eller två bilder på varje ö som försöker beskriva öns karaktäristiska utseende.

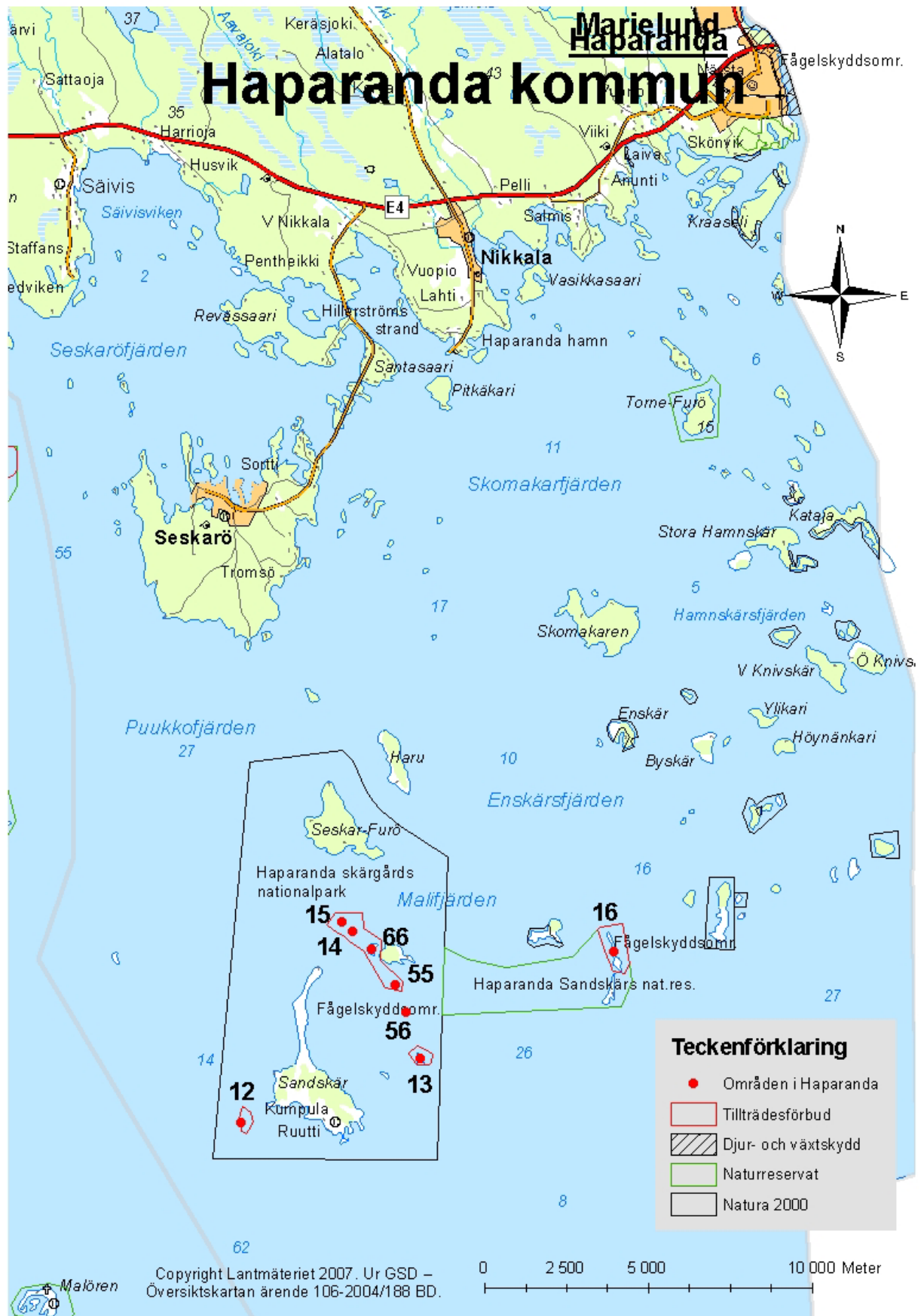
## Områden som besöktes sommaren 2005

Alla öar som var fågelskyddsområden samt alla platser som hade landstigningsförbud besöktes, totalt 72 stycken. Övervägande delen av öarna inventerades bara en gång men i några fall genomfördes två inventeringar. De flesta av de öar som besöktes har ofta lite växtlighet, huvudsakligen bestående av örter och gräs. I många fall fanns också en och annan buske, oftast rönn. Dock är flera av objekten större och har skog av varierande omfattning på de högre belägna delarna. I denna inventering koncentrerades arbetet på att kartlägga de fåglar som häckade på de öppna ytorna på skären och de fanns i de flesta fall närmast stranden. Att totalinventera större skogb eklädda öar, skulle ta för mycket tid i anspråk och detta var heller inte syftet med denna arbetsinsats.

I samband med att de i förväg utvalda öarna besöktes, gjordes landstigningar på flera andra oskyddade öar som av någon anledning såg intressanta ut, totalt 19 stycken. I takt med att landhöjningen så påtagligt påverkar skärgården ändras ständigt förutsättningarna för bl a fågellivet. Det som för några årtionden sedan var ett ogästvänligt och stenigt rev, kan idag ha förvandlats till ett förträffligt fågelparadis. Av den anledningen är det av stor vikt att också ha kunskap om fågellivet på hittills oskyddade öar.

Norrbottens skärgård berörs av fyra kommuner, Haparanda, Kalix, Luleå och Piteå. Redovisningen av besökta öar sker kommunvis med en översiktskarta över alla områden i respektive kommun. Därefter följer en presentation av alla enskilda områden inom kommunen. De inventerade öarna har nummerats från 1 till 91. För varje område finns en detaljerad karta där man ser vilka öar som ligger intill den inventerade ön.

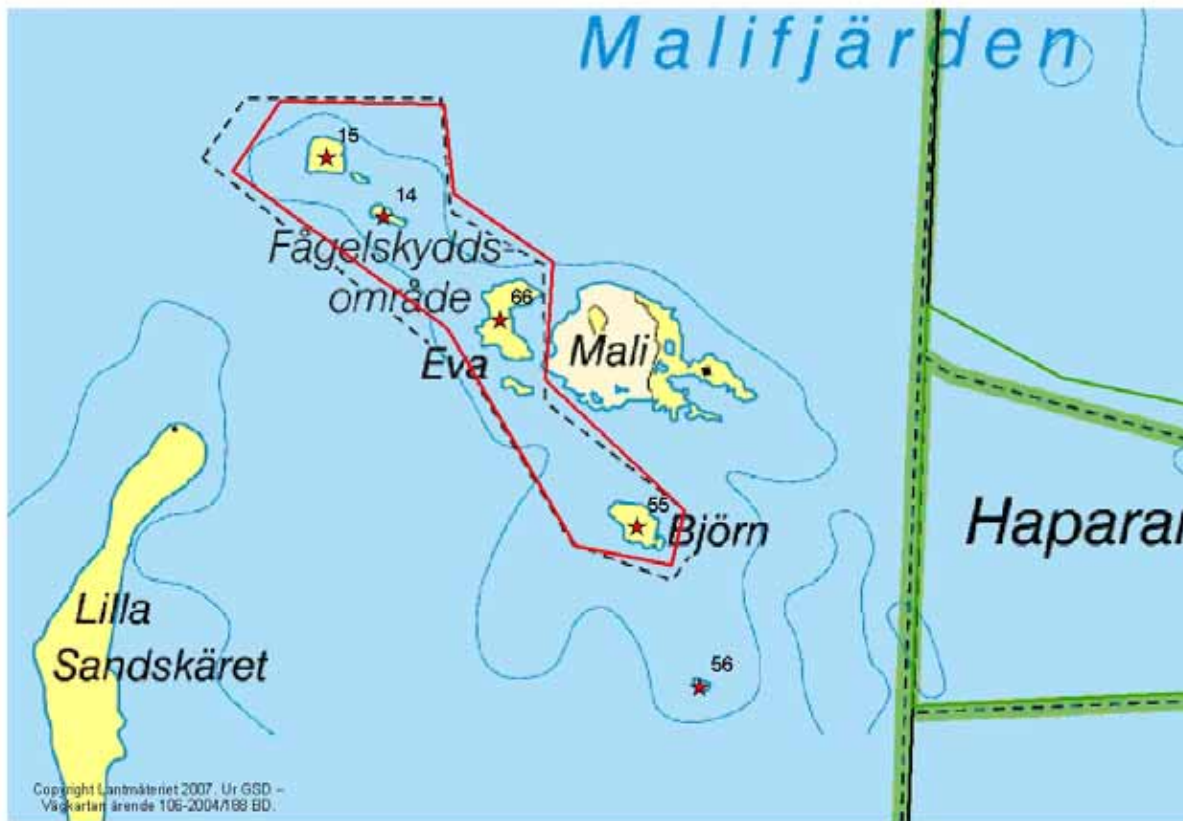
# Haparanda kommun





# ÖAR MED NÅGON FORM AV SKYDD

Nr 55 Björn



Skyddsform: Ingår i Haparanda Skärgårds nationalpark. Natura 2000.  
 Landstigningsförbud: 1/5-31/7  
 Koordinater: 7301083, 1868387  
 Datum och tidpunkt: 2005-07-15, kl 10:10-10:40  
 Inventerare: Mats Bergquist, Staffan Svanberg  
 Väder: Soligt, måttlig sydvästlig vind  
 Övrigt: Ingen skylt finns om landstigningsförbud.

Arter	Antal	Noteringar (ungar, bon, varnande etc.)
Dalripa	1	
Sädesärta	1	
Silvertärna	3	
Fiskmå	2	oroliga
Fisktärna	1	
Stjärtand	1 hona	
Strandskata	2	oroliga
Småskrake	10	
Storskrake	1 par	
Gluttsnäppa	1	rastande
Roskarl	1	orolig
Gåsspilling och fjädrar hittades på flera platser.		

## Bedömning av skyddsvärdet

Klass: 3

### Anledning för skyddet

Beslut om naturreservat 1982-10-22: Området, Haparanda Sandskärs naturreservat, omfattar ett skärgårdsområde med flera intilliggande öar och är ett kärnområde i den vetenskapligt riksintressanta Haparanda skärgård. Ingår sedan 1995 i Haparanda Skärgårds nationalpark. Syftet med nationalparken är att bevara en i många avseenden unik skärgård för framtiden.

### Biotopbeskrivning

Stränderna runt Björn är mestadels steniga och avbryts på några ställen med något finare material, där bl a blåsäv växer. Området mellan havsstranden och de högre delarna på ön är öppet med större stenar, där bl a havtorn älggräs, renfana, strandvänderot och kråkvicker utgör huvudparten av örterna. Uppe på ön finns klapparstensfält med stenar av olika storlekar. I några av dem förekommer enbart enrisbuskar och kråkris. På bördiga ställen växer större björkar bland rönn, gråal och sälg.

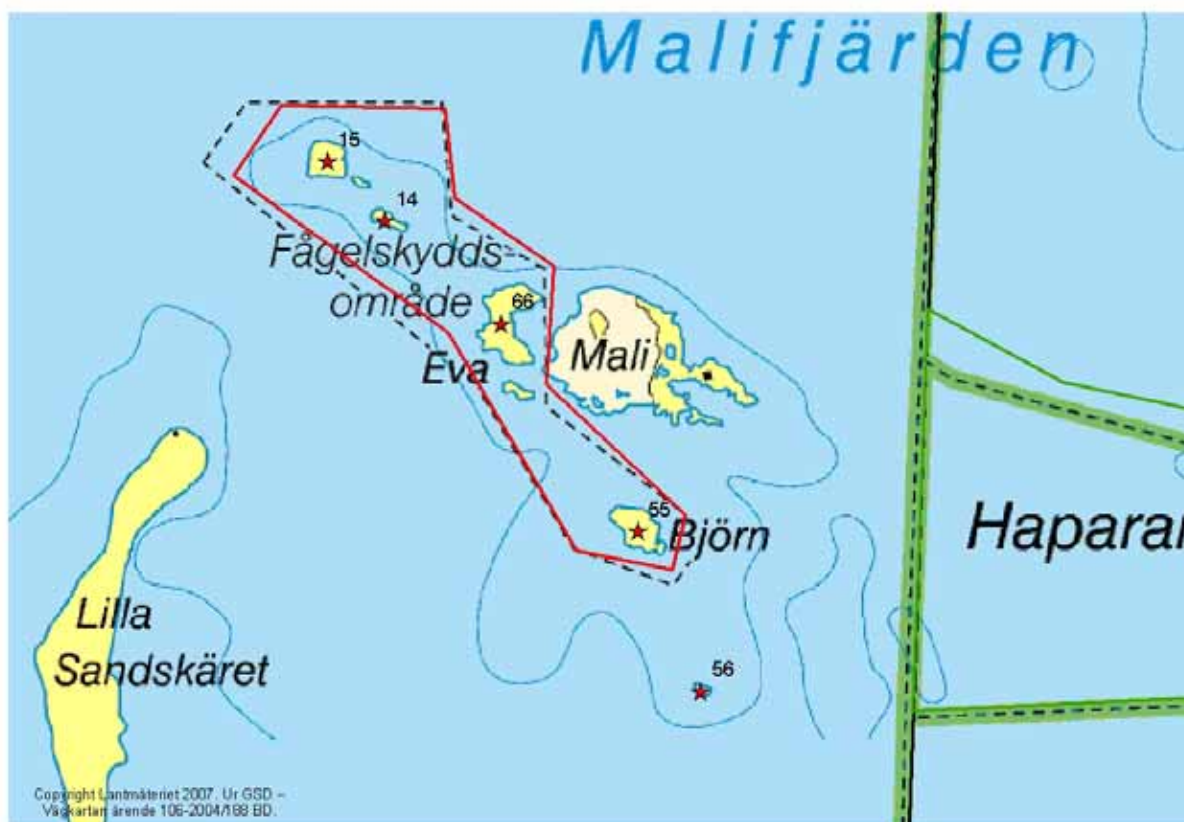


Stränderna är steniga med höga örter.



I de högre delarna trivs enriset bland stenarna.

## Nr 56 Björns sten



Skyddsform: Ingår i Haparanda Skärgårds nationalpark. Natura 2000.  
Landstigningsförbud: Nej  
Koordinater: 7300252, 1868716  
Datum och tidpunkt: 2005-07-15, kl 10:55 (observerades från båten)  
Inventerare: Mats Bergquist, Staffan Svanberg  
Väder: Soligt, måttlig sydvästlig vind  
Övrigt:

<u>Arter</u>	<u>Antal</u>	<u>Noteringar (ungar, bon, varnande etc.)</u>
Fiskmås	1	
Silltrut	1	
Gråtrut	1	
Rödbena	1	
Småkrake	3	

### Bedömning av skyddsvärdet

Klass: 3-4

### Anledning för skyddet

Beslut om naturreservat 1982-10-22: Området, Haparanda Sandskärs naturreservat, omfattar ett skärgårdsområde med flera intilliggande öar och är ett kärnområde i den vetenskapligt

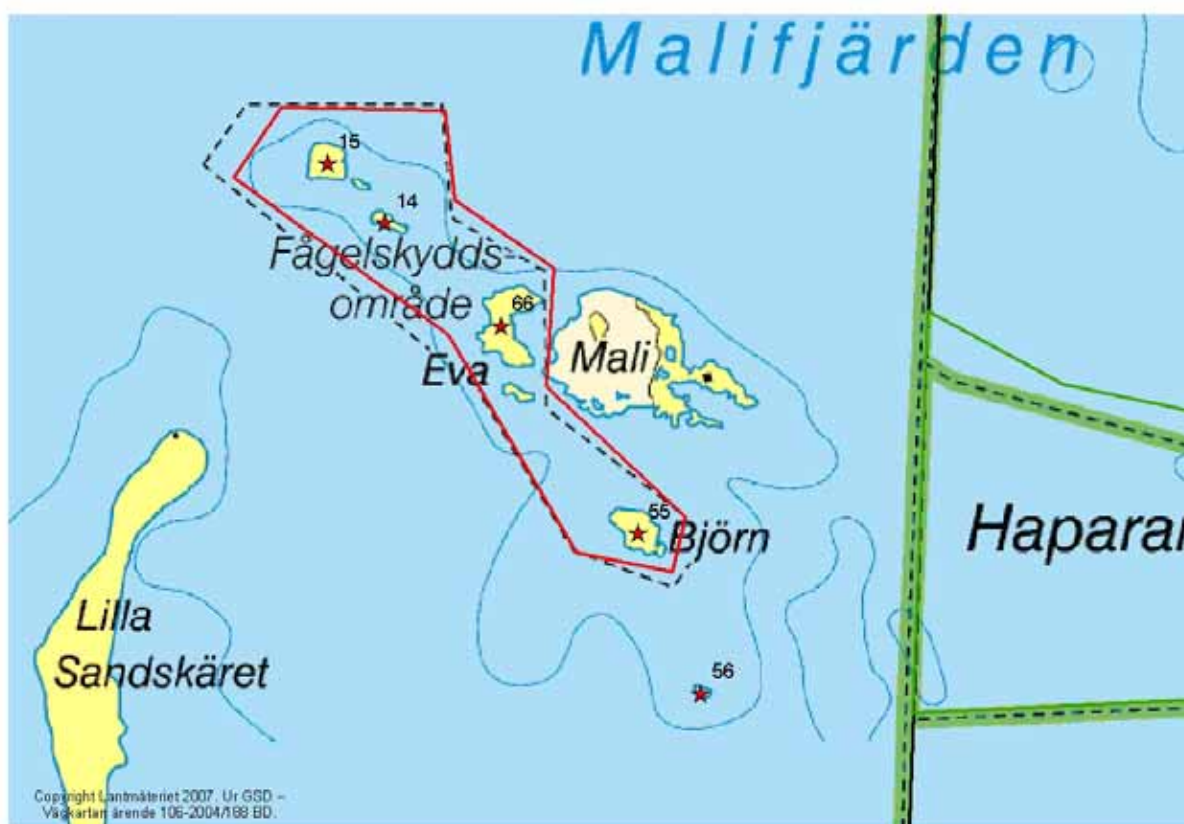
riksintressanta Haparanda skärgård. Ingår sedan 1995 i Haparanda Skärgårds nationalpark. Syftet med nationalparken är att bevara en i många avseenden unik skärgård för framtiden.

### **Biotopbeskrivning**

Ett omkring 100 meter avlångt skär med sten av olika storlekar. Växtligheten har svårt att få fotfäste pga att vattnet skvalpar över ön vid högt vattenstånd. Skäret är också utsatt för hårda vindar. De växter som sågs från båten var mjölkört och strandvänderot. En laxfälla ligger strax intill ön.



På den stora Björns stenen brukar storskarvar gilla att vila.



Skyddsform: Ingår i Haparanda Skärgårds nationalpark. Natura 2000.  
 Landstigningsförbud: 1/5-31/7  
 Koordinater: 7302162, 1867876  
 Datum och tidpunkt: 2005-07-15, kl 9:00-9:50  
 Inventerare: Mats Bergquist, Staffan Svanberg  
 Väder: Soligt, måttlig sydvästlig vind  
 Övrigt: Ingen skylt finns om landstigningsförbud.

Arter	Antal	Noteringar (ungar, bon, varnande etc.)
Fiskmås	2	oroliga
Småskrake	1	
Rödbena	2 par	
Strandskata	1	orolig
Vigg	25	5 pull
Kricka	5	
Lövsångare	3	
Gråtrut	2	
Svärta	1 par	
Silvertärna	5	
Ärtsångare	1	
Gluttsnäppa	1	rastande

Gåsspilling och fjädrar på flera platser.

## Bedömning av skyddsvärdet

Klass: 4

### Anledning för skyddet

Beslut om naturreservat 1982-10-22: Området, Haparanda Sandskärs naturreservat, omfattar ett skärgårdsområde med flera intilliggande öar och är ett kärnområde i den vetenskapligt riksintressanta Haparanda skärgård. Ingår sedan 1995 i Haparanda Skärgårds nationalpark. Syftet med nationalparken är att bevara en i många avseenden unik skärgård för framtiden.

### Biotopbeskrivning

Stranden runt Eva är långgrund och mestadels mer eller mindre stenig. Området mellan havet och en bit in mot ön är fri från buskar, och där finns bl a älggräs, strandveronika, havtorn, strandkvanne, strandvial och kråkvicker. Andra växter som påträffas är strätta, rödblåra, topplösa och hönsbär. Längre upp, där isen inte påverkar vegetationen, är det ofta en bård av gråal, sälg och björk. På de högst belägna delarna är det torrt med klappersten och där växer större björkar samt en tall. Vissa delar har tätare björkskog blandat med gråal och sälg. Det finns öppna och steniga ytor, där enrisbuskar och rönnar trivs. På östra sidan av Eva finns en långgrund vik där ett område med gles bladvass breder ut sig. Längst i sydost håller ön med hjälp av landhöjningen på att växa ihop med den intilliggande ön Mali. Drygt 100 meter söder om Eva ligger en mindre revel med endast en lövbuske på.

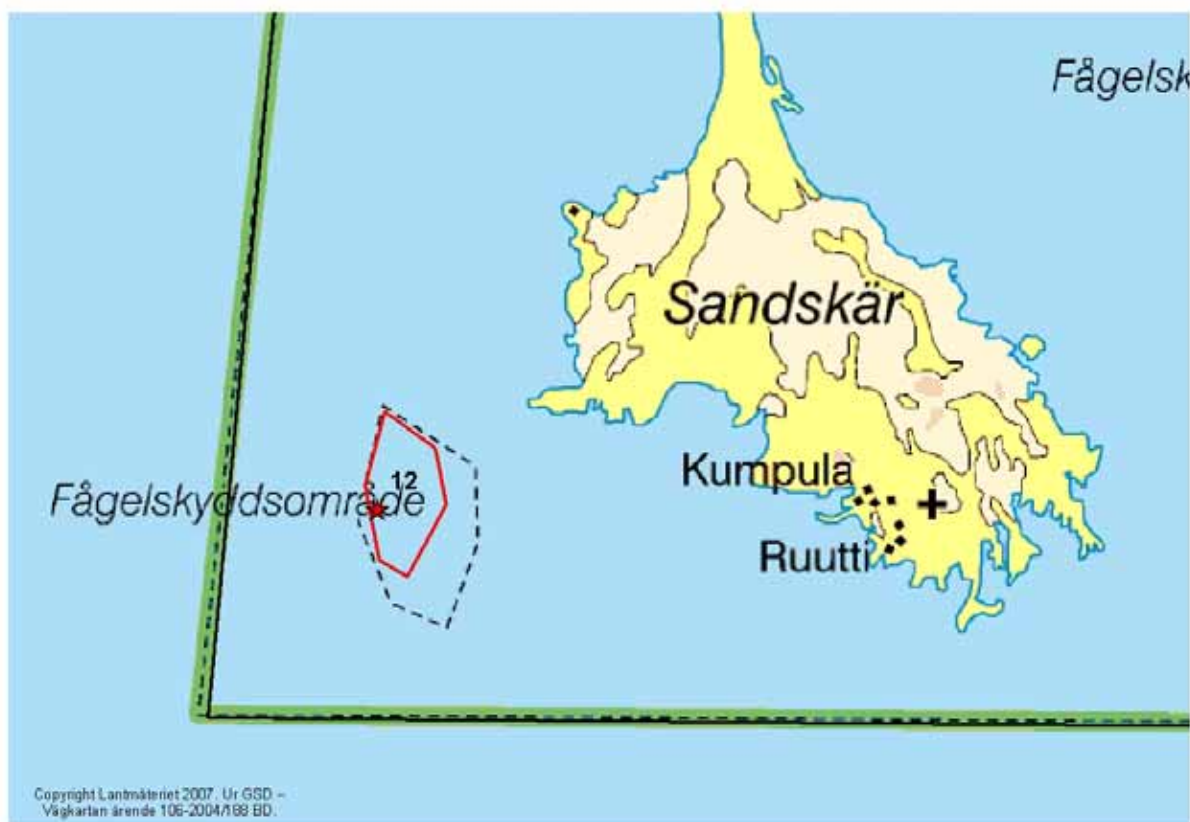


Ön håller sakta men säkert på att växa igen, det är bara längs stranden man finner öppna ytor.



På de högre partierna växer bl a rönn och enris.

## Nr 12 Islandet



Skyddsform: Ingår i Haparanda Skärgårds nationalpark. Natura 2000.  
Landstigningsförbud: 1/5-31/7  
Koordinater: 7296862, 1863681  
Datum och tidpunkt: 2005-07-15, kl 12:35-12:50  
Inventerare: Mats Bergquist, Staffan Svanberg  
Väder: Soligt, måttlig sydvästlig vind  
Övrigt: Skylten i bra skick och väl synlig.

<u>Arter</u>	<u>Antal</u>	<u>Noteringar (ungar, bon, varnande etc.)</u>
Storskarv	5	rastande
Gråtrut	20	varnande, flera tomma bon, en död adult gråtrut
Silltrut	1 par	2 pull
Silvertärna	40	samt flera flygga ungar
Roskarl	1	troligen häckande

### Bedömning av skyddsvärdet

Klass: 2

### Anledning för skyddet

Beslut om naturreservat 1982-10-22: Området, Haparanda Sandskärs naturreservat, omfattar ett skärgårdsområde med flera intilliggande öar och är ett kärnområde i den vetenskapligt

riksintressanta Haparanda skärgård. Ingår sedan 1995 i Haparanda Skärgårds nationalpark. Syftet med nationalparken är att bevara en i många avseenden unik skärgård för framtiden.

### **Biotopbeskrivning**

Liten ö som består av sten och grus. Växtligheten är mycket sparsam och utgörs av bl a mjölkört, hallon, gråbo, strandvial, strandglim, strandvänderot och kråkvicker.



Södra delen av ön består av stora block.



Växtligheten på Islandet är sparsam. Haparanda Sandskär i bakgrunden.



Nr 13 Korkea



Skyddsform: Ingår i Haparanda Skärgårds nationalpark. Natura 2000.  
 Landstigningsförbud: 1/5-31/7  
 Koordinater: 7298812, 1869160  
 Datum och tidpunkt: 2005-07-10  
 Inventerare: Jan Andersson, Ingrid Sandahl m fl  
 Väder:  
 Övrigt: En skylt sitter väl synlig på norra delen av ön, troligen finns det en till på andra delen av ön.

Arter	Antal	Noteringar (ungar, bon, varnande etc.)
Fisk/silvertärna	50	
Fisktärna		11 pull ringmärktes
Silvertärna		4 pull ringmärktes
Gråtrut	30	10 pull ringmärktes
Havstrut	1	
Fiskmås	15	
Kustlabb	1	
Silltrut	50	10 pull ringmärktes
Sädesärta	4	
Bläsand	5	
Roskarl	4	1 pull ringmärktes

Dvärgmås	6	
Större strandpipare	6	2 pull ringmärktes
Vigg	3	3 bon
Vitkindad gås	2	
Rödbena	8	
Strandskata	2	
Stenskvätta	1	
Lövsångare	1	
Tobisgrissla	1	
Skrattmås		1 pull ringmärktes

### **Bedömning av skyddsvärdet**

Klass: 2

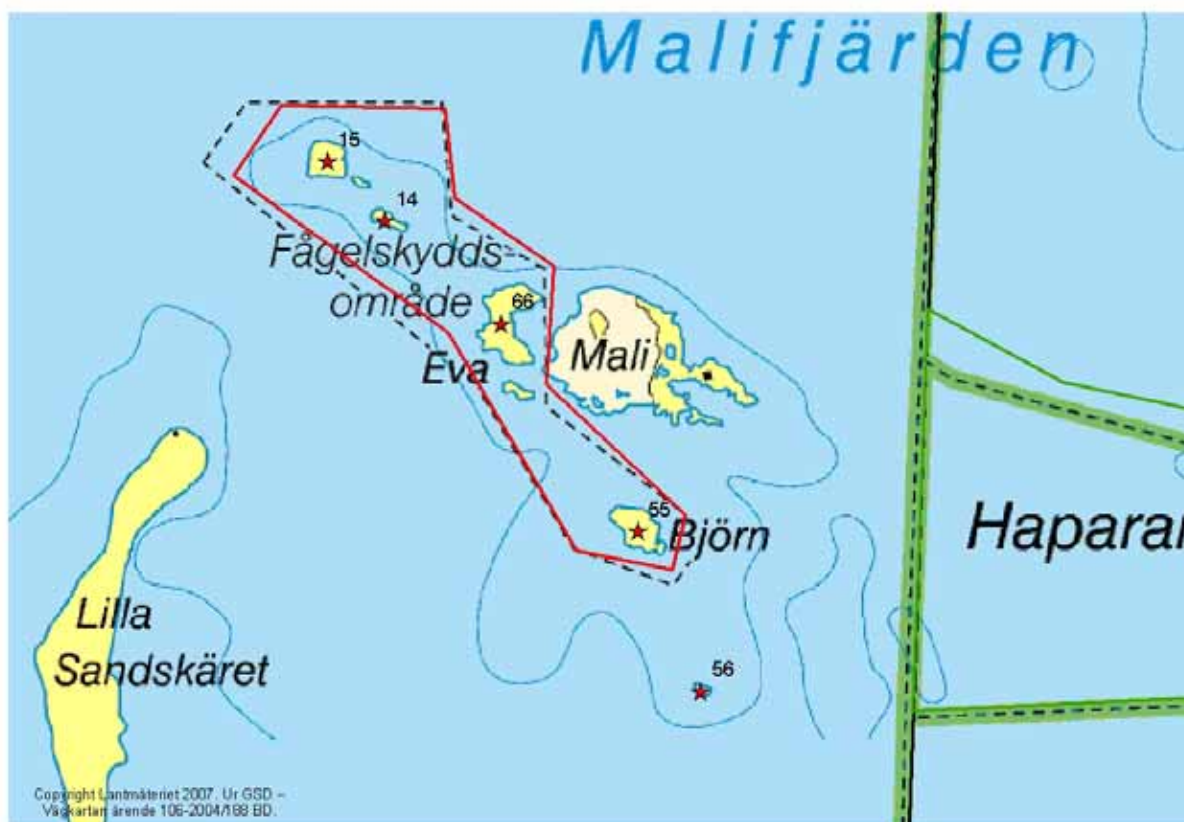
### **Anledning för skyddet**

Beslut om naturreservat 1982-10-22: Området, Haparanda Sandskärs naturreservat, omfattar ett skärgårdsområde med flera intilliggande öar och är ett kärnområde i den vetenskapligt riksintressanta Haparanda skärgård. Ingår sedan 1995 i Haparanda Skärgårds nationalpark. Syftet med nationalparken är att bevara en i många avseenden unik skärgård för framtiden.

### **Biotopbeskrivning**

Besöktes ej av Bergquist/Harnemo 2005. Genom tidigare besök och spaning på håll kan en kort beskrivning ges. Ön har som de flesta öarna i trakten steniga stränder med klappersten och strandvallar högre upp. Av högre växter är det relativt gott om tätare partier med lövbuskar på ön.

Nr 14 Lilla Harrsten



Skyddsform: Ingår i Haparanda Skärgårds nationalpark. Natura 2000.  
 Landstigningsförbud: 1/5-31/7  
 Koordinater: 7302698, 1867075  
 Datum och tidpunkt: 2005-07-10  
 Inventerare: Jan Andersson, Ingrid Sandahl m fl  
 Väder:  
 Övrigt: En väl synlig skylt.

Arter	Antal	Noteringar (ungar, bon, varnande etc.)
Fisk-/Silvertärna	40	
Fisktärna		2 pull ringmärktes
Silvertärna		1 pull ringmärktes
Fiskmås	25	5 pull ringmärktes
Roskarl	2	
Gräsand	2	
Dvärgmås	4	1 pull ringmärktes
Vigg	4	3 bon
Strandskata	2	
Rödbena	10	
Småskrake	1	
Kärrensäppa	2	

Kustlabb, mörk fas	2	
Stenskvätta	1	
Sädesärsla	2	
Skrattmåå	40	43 pull ringmärktes

### Bedömning av skyddsvärdet

Klass: 2

### Anledning för skyddet

Beslut om naturreservat 1982-10-22: Området, Haparanda Sandskärs naturreservat, omfattar ett skärgårdsområde med flera intilliggande öar och är ett kärnområde i den vetenskapligt riksintressanta Haparanda skärgård. Ingår sedan 1995 i Haparanda Skärgårds nationalpark. Syftet med nationalparken är att bevara en i många avseenden unik skärgård för framtiden.

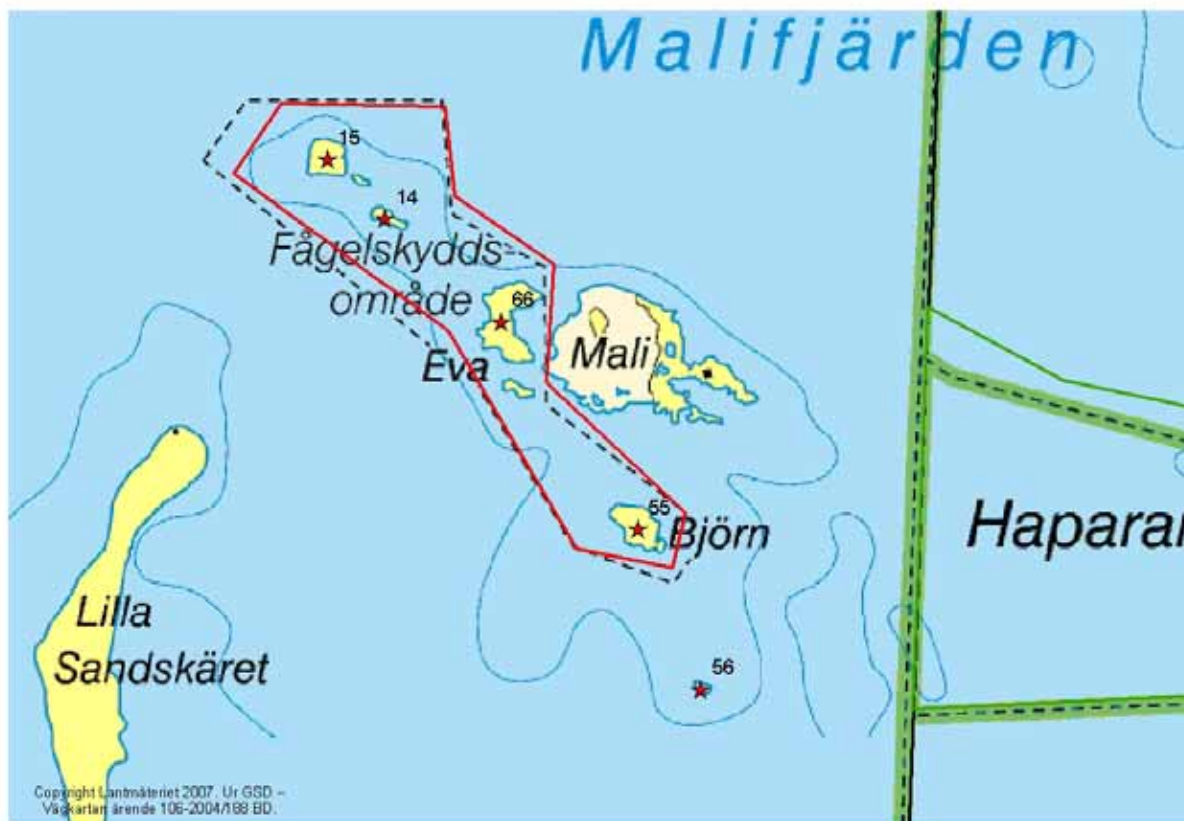
### Biotopbeskrivning

Låg och stenig ö med en enda större björkbuske, i övrigt är det lite växtlighet. Ön besöktes ej av Bergquist/Harnemo.



Låg och stenig ö (vid pilen) med en björkbuske. I bakgrunden ses Stora Harrsten. Bilden tagen från den närlägnade ön Eva.

Nr 15 Stora Harrsten



Skyddsform: Ingår i Haparanda Skärgårds nationalpark. Natura 2000.  
 Landstigningsförbud: 1/5-31/7  
 Koordinater: 7303005, 1866774  
 Datum och tidpunkt: 2005-07-10  
 Inventerare: Jan Andersson, Ingrid Sandahl m fl  
 Väder:  
 Övrigt: En bra skylt, väl synlig.

Arter	Antal	Noteringar (ungar, bon, varnande etc.)
Fisk/silvertärna	25	
Fisktärna		2 pull ringmärktes
Silvertärna		4 pull ringmärktes
Småskrake	1	
Sädesärta	2	
Kärrensäppa	4	
Dvärgmås	6	3 pull ringmärktes
Brushane	5	
Tordmule	1	
Grågås	1	
Strandskata	2	
Silltrut	40	1 pull ringmärktes
Gråtrut	60	8 pull ringmärktes
Skrattmås		3 pull ringmärktes

## Bedömning av skyddsvärdet

Klass: 2

### Anledning för skyddet

Beslut om naturreservat 1982-10-22: Området, Haparanda Sandskärs naturreservat, omfattar ett skärgårdsområde med flera intilliggande öar och är ett kärnområde i den vetenskapligt riksintressanta Haparanda skärgård. Ingår sedan 1995 i Haparanda Skärgårds nationalpark. Syftet med nationalparken är att bevara en i många avseenden unik skärgård för framtiden.

### Biotopbeskrivning

Besöktes ej av Bergquist/Harnemo 2005. Enligt foto och tidigare besök finns en hel del lövbuskar och några större lövträd. Terrängen är huvudsakligen stenig med klapperfält.



Ön med de större lövbuskarna lite snett till höger om mitten, vid pilen, är Stora Harrsten. Bilden tagen från den närbelägna ön Eva.



Skyddsform: Ingår i Haparanda-Sandskärs naturreservat. Natura 2000.  
 Landstigningsförbud: 1/5-31/7  
 Koordinater: 7302106, 1875071  
 Datum och tidpunkt: 2005-07-10  
 Inventerare: Jan Andersson, Ingrid Sandahl m fl  
 Väder:  
 Övrigt: Vet ej med säkerhet hur det är med skyltar.

Arter	Antal	Noteringar (ungar, bon, varnande etc.)
Fisk/silvertärna	30	
Fiskmå	40	
Sädesärta	4	
Roskarl	8	
Större strandpipare	10	6 pull ringmärktes
Grönben	2	
Mosnäppa	3	
Strandskata	3	
Rödben	6	
Silltrut	60	1 pull ringmärktes
Gråtrut	2	
Stjärtand	1 hona	6 pull

Vitkindad gås	3	3-5 pull
Stenskvätta	10	
Skrattmås	5	
Dvärgmås	1	
Brushane	7	
Vigg	30	5 bon
Knipa	20	
Grågås	1	2 pull
Kustlabb	2	
Småskrake	5	
Tobisgrissla	1	

### **Bedömning av skyddsvärdet**

Klass: 2

### **Anledning för skyddet**

Beslut om naturreservat 1982-10-22: Området, Haparanda Sandskärs naturreservat, omfattar ett skärgårdsområde med flera intilliggande öar och är ett kärnområde i den vetenskapligt riksintressanta Haparanda skärgård. Ändamålet med reservatet är att i första hand bevara de vetenskapliga värdena såväl på land som i havet, men även med enklare anordningar underlätta allmänhetens friluftsliv.

### **Biotopbeskrivning**

Besöktes ej av Bergquist/Harnemo 2005. Genom tidigare besök kan en enklare beskrivning göras. Den norra halvan av Ylikari är ett långt smalt rev av sten och grus med enstaka rönnar. Östra sidan om revet är en grund havsvik med mycket sand, som vid lågvatten är omtyckt av vadare. Strax söder om mitten är ön bredast och där återfinns en del skogsdungar, framför allt av rönn och björk. I sydöstra delen finns flera större och mindre grunda vikar med bl a vass och olika höga örter. På öns södra del finns en del större block där exempelvis tobisgrisslor har häckat.



# Kalix kommun



# ÖAR MED NÅGON FORM AV SKYDD

## Nr 17 Björnrevet



Skyddsform: Ingår i Björns naturreservat. Natura 2000.  
 Landstigningsförbud: 1/5-31/7  
 Koordinater: 7316975, 1856550  
 Datum och tidpunkt: 2005-06-07, kl 19:10-19:45  
 Inventerare: Mats Bergquist, Rune Lindqvist (båtkapten)  
 Väder: VNV-vind, 5 m/s, mulet, +12 grader  
 Övrigt: Tillträdesförbudsskylten såg bra ut, dock bara synlig från västra sidan. Skylten bör flyttas till en mer synlig plats på den mellersta ön.

Arter	Antal	Noteringar (ungar, bon, varnande etc.)
Dvärgmåås	60 + 40 ex	Flera bon med ägg
Skrattmåås	10 + 150 ex	Flera bon med ägg
Havstrut	1 par	Ett bo med tre ägg
Fiskmåås	10 ex	Inga varnande, dock troligt att något par häckar
Silvertärna	10 + 30 ex	Flera varnande
Roskarl	1-2 par	Varnande
Rödbena	2 ex	Varnande
Strandskata	1 par	Sannolikt häckande
Sädesärsla	1 par	Sannolikt häckande

## Bedömning av skyddsvärdet

Klass: 2

### Anledning för skyddet

Beslut om fågelskyddsområde 1969-06-06: Utgör goda häckningslokaler för tärnor, änder och vadare. Bland annat förekommer häckning av rödbena och roskarl. Beslut om naturreservat 1997-12-05: I och med detta beslut upphävs länsstyrelsens beslut om fågelskyddsområde i den del det berör Björnrevet.

### Biotopbeskrivning

Den sydligaste av öarna har blivit bevuxen med bitvis gles, 5 meter hög björkskog samt meterhöga videbuskar. Videt har tuktats hårt av isgången. På denna ö sågs inga varnande måsar, bara några enstaka roskarlar och rödbenor. Uppväxande buskar och träd är inte bra för vitfågel, då dessa kräver fri sikt runt om sina boplatser. Inga änder sågs i anslutning till öarna. En förbipasserande hona småskrake var allt.



Den sydligaste av öarna börjar växa igen med björk och vide.



Björnrevet består av tre mindre skär som håller på att växa ihop till en större ö.

## Nr 67 Holsterörarna



Skyddsform:	Ingår i Holsterörarnas naturreservat. Natura 2000.
Landstigningsförbud:	Nej
Koordinater:	7312500, 1816400
Datum och tidpunkt:	2005-06-27, kl 16:00
Inventerare:	Mats Bergquist, Lars Harnemo
Väder:	VNV-vind, 5 m/s, mulet, +12 grader
Övrigt:	Öarna har små (gamla) gula förbudsskyltar, men att det skall vara landstigningsförbud på öarna framgår inte av varken sjökort eller lst-shaper. Då biotopen är olämplig för större ansamlingar av exempelvis sjöfåglar och måsfåglar, är det onödigt med landstigningsförbud.

<u>Arter</u>	<u>Antal</u>	<u>Noteringar (ungar, bon, varnande etc.)</u>
Lärkfalk	1	passerade

### Bedömning av skyddsvärdet

Klass: 4

### Anledning för skyddet

Beslut om naturreservat 1997-12-05: Ändamålet med reservatet är att bevara öarnas naturliga successioner, flora och fauna samt att bevara öarnas typiska landformer och jordarter.

### Biotopbeskrivning

Mycket storblockiga stränder med gran- och lövskog på öarna.

## Nr 18 Kusen



Skyddsform: Ingår i Kalix yttre skärgårds naturreservat. Natura 2000.  
Landstigningsförbud: 1/5-31/7  
Koordinater: 7307925, 1841609  
Datum och tidpunkt: 2005-06-29, kl 11:55-13:20  
Inventerare: Mats Bergquist, Lars Harnemo  
Väder: Halvmulet, frisk nordlig vind  
Övrigt: Skylten på västsidan är numera långt uppe på land och skynd av  
uppväxande lövsly. Skylten på ostsidan är väl synlig från havet.

<u>Arter</u>	<u>Antal</u>	<u>Noteringar (ungar, bon, varnande etc.)</u>
Kustlabb, mörk fas	2	troligen ett par
Småskrake	6	
Gråtrut	50	1 pull + en död ad. gråtrut
Silltrut	5	
Havstrut	1 par	1 pull
Grönbena	1	rastande
Roskarl	2	troligen två par
Vigg	3	+4 honor från bon (tre bon med ägg)
Sädesärta	4	en med mat i näbben
Stenskvätta	2	
Kråka	1	ungfågel

Fiskmåås	10	
Större strandpipare	1	orolig
Dvärgmåås	2	
Ängspiplärka	1	
Brushane	4	rastande
Fisk/silvertärna	4	
Rödbena	2 par	oroliga
Skrattmåås	1	
Kanadagås	17	ruggande

Rikligt med spillning och fjädrar av ruggande gäss.

### Bedömning av skyddsvärdet

Klass: 2

### Anledning för skyddet

Beslut om fågelskyddsområde 1969-06-06: Ingår sedan 1997-12-05 i Kalix yttre skärgårds naturreservat, varvid fågelskyddsområdet upphävdes. Ändamålet med reservatet är bl a att lägga stor vikt vid att skydda öarnas kvalitéer som rast- och häckningsplatser för fåglar.

### Biotopbeskrivning

Relativt stor ö med mestadels steniga stränder, där bl a pors och starr förekommer. I nordvästra delen finns ett flertal grunda vikar av skiftande storlekar. Vikarna är steniga med större och mindre områden med sand. Yttersta udden i nordväst är en utpräglad och relativt hög sandrev med några sälgbuskar. Centrala delen av Kusen är ofta torr med sandiga partier, där det på sina ställen bl a finns ett tunt lavtäckte. Här uppe finner man de största träden av vårtbjörkar, enstaka tallar, granar samt häggar. I den sandiga marken förekommer också spridda enbuskar. Längre ner mot havet bildas en mer eller mindre tät ridå av gråal, björk och sälg. Längs den västra stranden växer den ovanliga strandvivan på flera platser. Andra påträffade växter på Kusen var bl a renfana, strandråg, havtorn, strandvial, stenbär, strandvänderot, älggräs, mjölkört och kråkris. Långt upp på land finns resterna av en strandad träbåt.

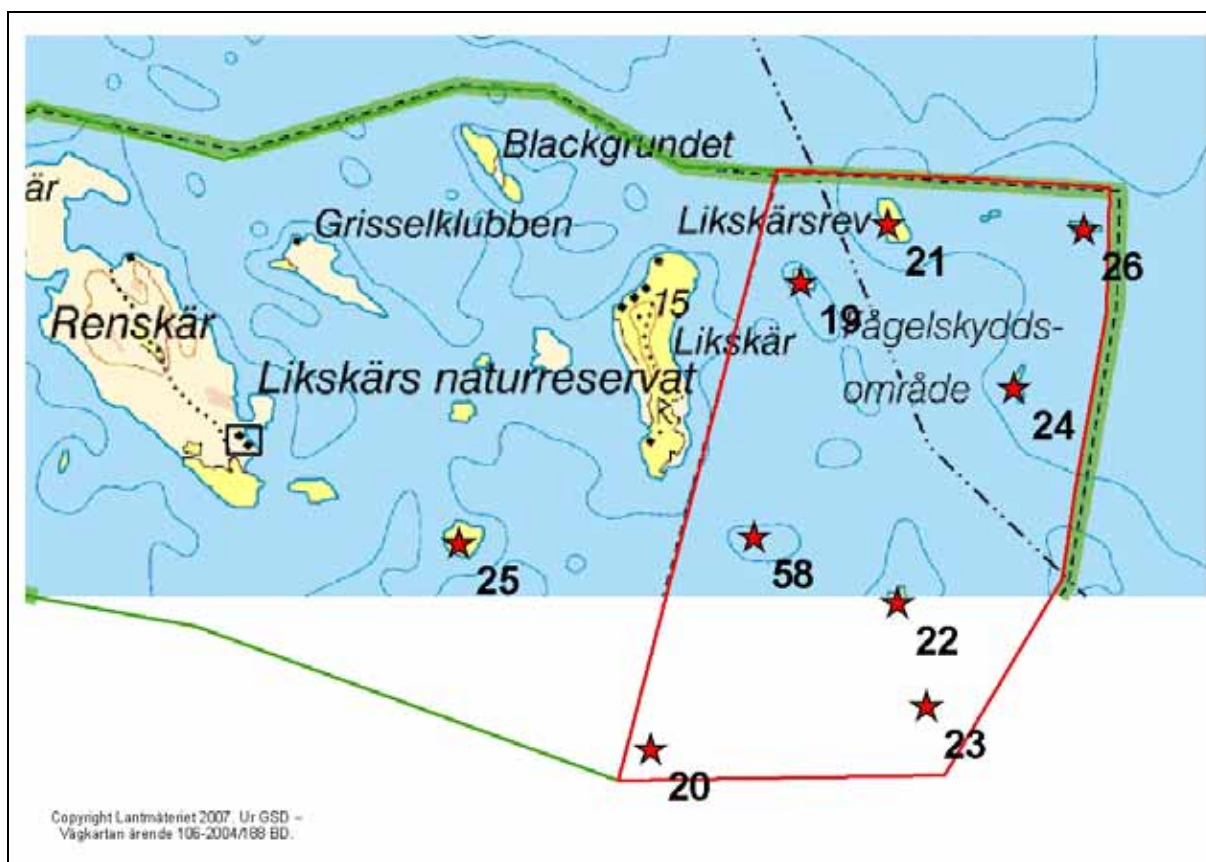


Längst i nordväst finns en utpräglad sandrev.



Centralt på ön utgörs växtligheten ofta av större rönnar.

## Nr 19 Ligogrynnan



Skyddsform: Ingår i Likskärs naturreservat.  
 Landstigningsförbud: 1/5-31/7  
 Koordinater: 7301831, 1833354  
 Datum och tidpunkt: 2005-06-30, kl 14.50-15:10  
 Inventerare: Mats Bergquist, Lars Harnemo  
 Väder: Soligt, nästan helt lugnt  
 Övrigt: Ingen tillträdesförbudsskylt, endast en tom metallpinne där en skylt suttit, finns nedborrad i en sten.

Arter	Antal	Noteringar (ungar, bon, varnande etc.)
Gråtrut	30	några pull
Silltrut	10	oroliga
Fiskmås	10	oroliga
Silvertärna	30	oroliga
Fisktärna	minst 2	oroliga
Roskarl	1	
Sädesärsla	1	
Stenskvätta	1	varnande
Vigg	1 par	+ hona från bo med ägg
Tobisgrissla	6	kan häcka bland stenblocken

## Bedömning av skyddsvärdet

Klass: 2

### Anledning för skyddet

Beslut om naturreservat 1969-11-04: Att skydda ett område av stort värde för kännedom om landets natur, särskilt fågellivet.

### Biotopbeskrivning

Runt i princip hela ön ligger större eller mindre stenblock och högre upp bildas strandvallar av något finare material. Den högre växtligheten utgörs av några rönnar, gråalar och sälgar. Bland andra växter kan nämnas strandråg, strandglim, älggräs, mjölkört, hallon, gul fetknopp och strandvänderot.



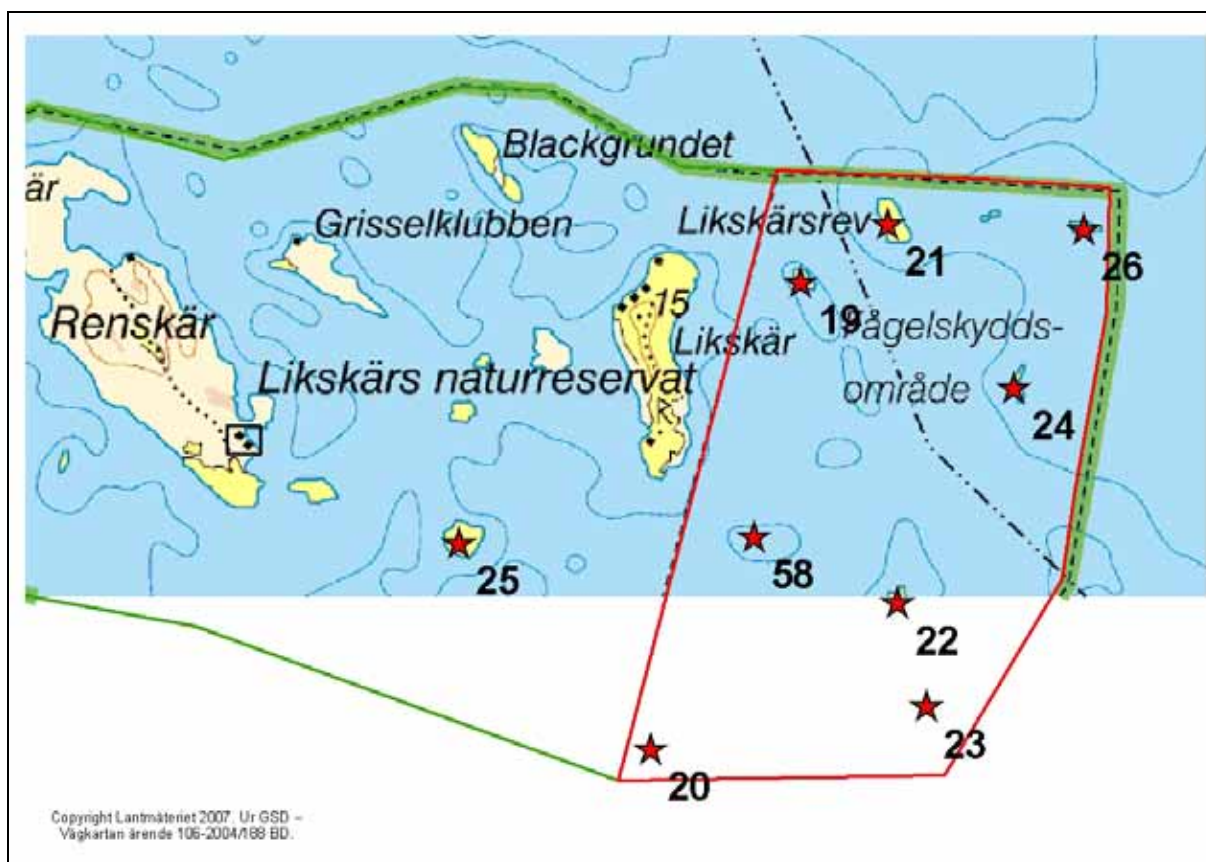
Mitten på ön har en strandvall med finare material.



Runt om är det storblockigt med örter och några buskar bland stenarna.



## Nr 20 Likskärsgrynnan



Skyddsform: Ingår i Likskärs naturreservat. Natura 2000.  
 Landstigningsförbud: 1/5-31/7  
 Koordinater: 7299124, 1832483  
 Datum och tidpunkt: 2005-06-30, kl 9:50-10:30  
 Inventerare: Mats Bergquist, Lars Harnemo  
 Väder: Soligt, nästan lugnt  
 Övrigt: Ingen förbudstavla finns. I ett stort stenblock har ett järn borrats ned, där det angjorts en laxfälla.

Arter	Antal	Noteringar (ungar, bon, varnande etc.)
Silvertärna	30	10 bon med ägg
Roskarl	1	
Vigg	1 hona	+ bo med ägg
Sädesärsla	1	
Storskarv	4 ad.	
Fisktärna	10	+ flera troliga bon
Kustlabb, mörk fas	1 par	oroliga

### Bedömning av skyddsvärdet

Klass: 2

### **Anledning för skyddet**

Beslut om naturreservat 1969-11-04: Att skydda ett område av stort värde för kännedom om landets natur, särskilt fågellivet.

### **Biotopbeskrivning**

Halva ön är en i det närmaste svart berghäll av basisk bergart, basalt, som är vanlig i Kalix skärgård (enl. Sture Westerberg). I den svarta klippan finns flera vattenfyllda hållkar samt inristningar bl a från åren 1902 och 1933. Resten av Likskärsgrynnan består av sten och block av varierande dimensioner samt grus. Växtligheten är mycket sparsam och utgörs av bl a strandglim, strandvänderot, kråkvicker och grönlandsgåsört.

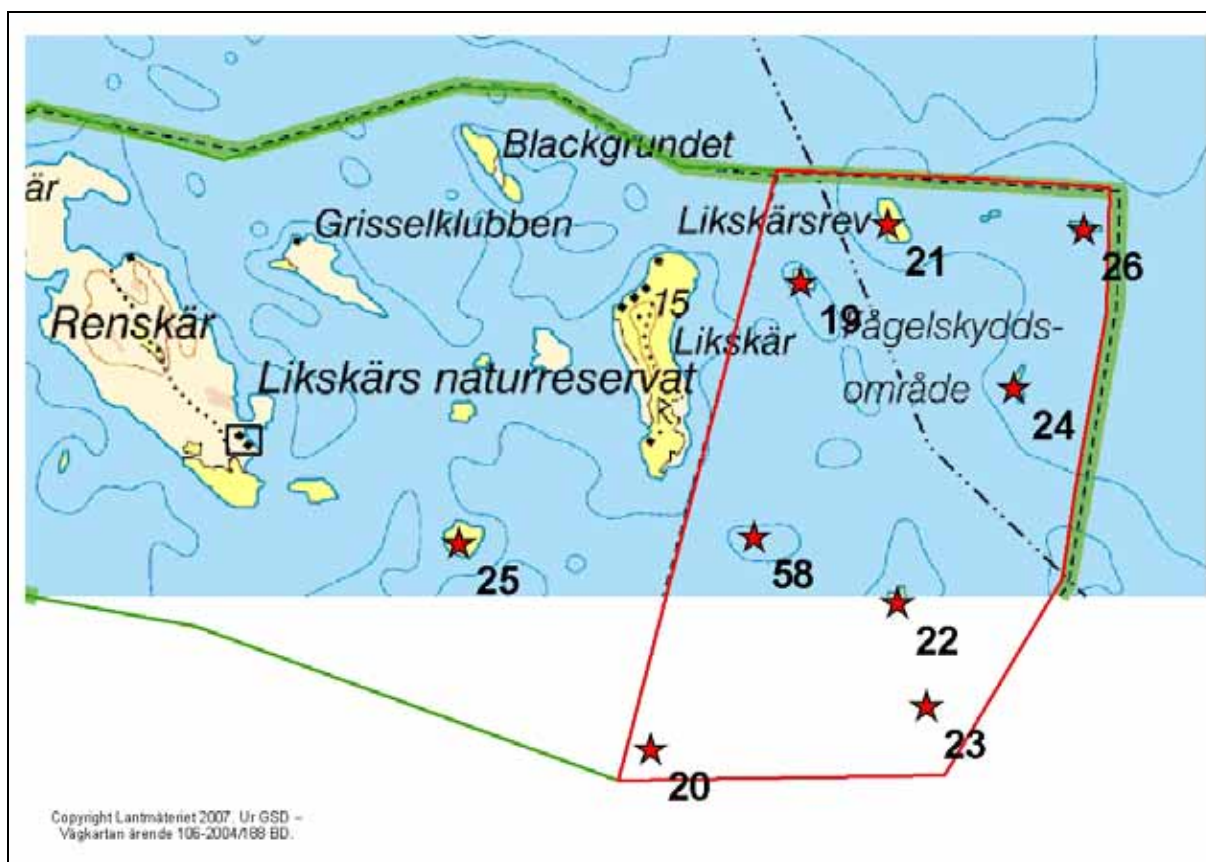


Ena halvan av ön utgörs av sten och grus.



Den andra halvan är en mörk berghälla av basisk vulkanit.

## Nr 21 Likskärsrevet



Skyddsform: Ingår i Likskärs naturreservat. Natura 2000.  
 Landstigningsförbud: 1/5-31/7  
 Koordinater: 7302168, 1833859  
 Datum och tidpunkt: 2005-06-30, kl 15:30-16:30  
 Inventerare: Mats Bergquist, Lars Harnemo  
 Väder: Soligt, nästan lugnt  
 Övrigt: Ingen förbudsskylt. Två tomma metallpinnar nedborrade i en stor sten.

Arter	Antal	Noteringar (ungar, bon, varnande etc.)
Gråtrut	20	varnande + flera tomma bon
Silltrut	50	varnande + några bon med ägg
Fiskmås	25	varnande
Skrattmås	10	varnande
Silvertärna	40	flera bon med ägg
Vigg	1 hona	8 ägg i bo + ett övergivet bo med ägg
Tobisgrissla	5	
Roskarl	2 par	
Sädesärsla	1 par	
Stenskvätta	2 par	varnande
Strandskata	1	varnande

Lövsångare	2	
Storspov	1	varnande
Kråka	1	
Svärta	2 honor	
Rödbena	1	

Spillning och fjädrar av gäss finns på flera platser.

### Bedömning av skyddsvärdet

Klass: 2

### Anledning för skyddet

Beslut om naturreservat 1969-11-04: Att skydda ett område av stort värde för kännedom om landets natur, särskilt fågellivet.

### Biotopbeskrivning

I stort sett består hela Likskärsrevet av stenar i olika storlekar. Här och var ligger ett antal riktigt stora block. Längre upp på ön finns markerade svallade vallar av klapparsten. I den magra terrängen hittas en del växtlighet, som flera större vårtbjörkar och relativt rikligt med rönнар. Det finns tätare buskage med gråal, björk, hägg och vide spridda över ön. Bland sterna påträffas ofta enrisbuskar samt några enstaka yngre granar. Andra noterade växter är exempelvis bergkårel, strandveronika, strandkvanne, smultron, älggräs, stenbär, vinbär och strandråg. Mitt på ön står den röd-vita fyren/båken Likskärsrev.

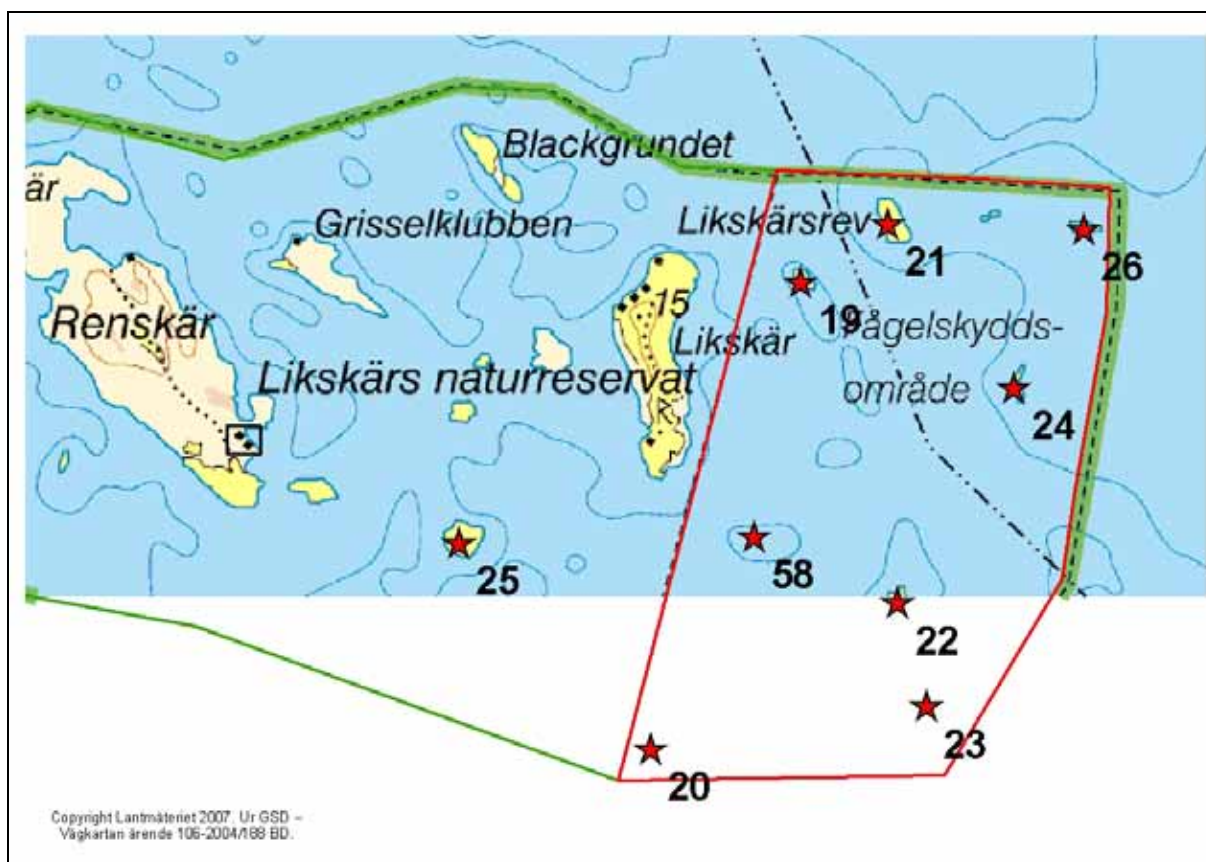


Större delen av ön består av stora stenar.



Mitt på ön är växtligheten ymnig.

## Nr 22 Mellangrundsbrodden, norra



Skyddsform: Ingår i Likskärs naturreservat. Natura 2000.  
Landstigningsförbud: 1/5-31/7  
Koordinater: 7299972, 1833916  
Datum och tidpunkt: 2005-06-30, kl 11:20-11:55  
Inventerare: Mats Bergquist, Lars Harnemo  
Väder: Soligt, svag sydlig vind  
Övrigt: Ingen förbudsskylt.

Arter	Antal	Noteringar (ungar, bon, varnande etc.)
Gråtrut	100	flera pull och tomma bon
Silltrut	5 oroliga	
Sädesärsla	2	
Fiskmås	5	

### Bedömning av skyddsvärdet

Klass: 2

### Anledning för skyddet

Beslut om naturreservat 1969-11-04: Att skydda ett område av stort värde för kännedom om landets natur, särskilt fågellivet.

### **Biotopbeskrivning**

En tämligen steril ö bestående av stenar och svallat grus. Den lilla växtlighet som finns utgörs huvudsakligen av en vinbärsbuske, en sälgbuske, strandvial, mjölkört, strandråg, renfana och strandvänderot.

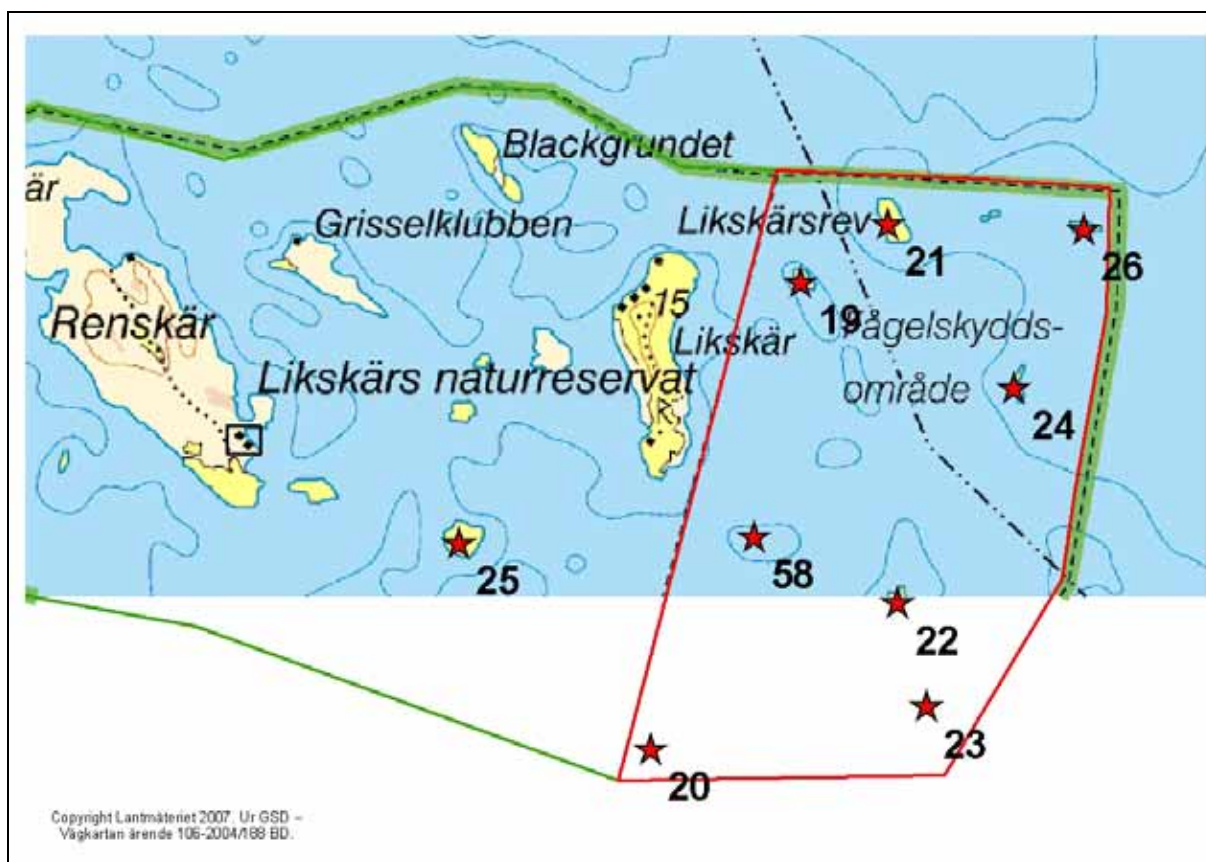


Steril ö bestående av stenar och svallat grus.



En röda vinbärsbuske har fått fotfäste bland grus och sten.

## Nr 23 Mellangrundsbrodden, södra



Skyddsform: Ingår i Likskärs naturreservat. Natura 2000.  
Landstigningsförbud: 1/5-31/7  
Koordinater: 7299373, 1834080  
Datum och tidpunkt: 2005-06-30, kl 12:15-12:40  
Inventerare: Mats Bergquist, Lars Harnemo  
Väder: Soligt, svag sydlig vind  
Övrigt: Ingen förbudsskylt.

Arter	Antal	Noteringar (ungar, bon, varnande etc.)
Skrattmås	40	flera små ungar samt 10 bon med döda små ungar!!
Silvertärna	50	några bon med ägg
Fisktärna	minst 2	varnande
Roskarl	1	
Sädesärsla	1	
Alfågel	1 hona	märklig tidpunkt
Fiskmås	5	
Storskarv	2	rastande

### Bedömning av skyddsvärdet

Klass: 2

### **Anledning för skyddet**

Beslut om naturreservat 1969-11-04: Att skydda ett område av stort värde för kännedom om landets natur, särskilt fågellivet.

### **Biotopbeskrivning**

Ön består av bara sten och lite grus, där den mycket sparsamma växtlighet som finns, huvudsakligen utgörs av strandglim, strandvänderot och strandveronika.

Vid besöket upptäcktes att det låg döda små skrattnåsar i och vid cirka tio bon. Vad dödsorsaken kan vara är okänt. Inga synliga tecken sågs på ungarna.



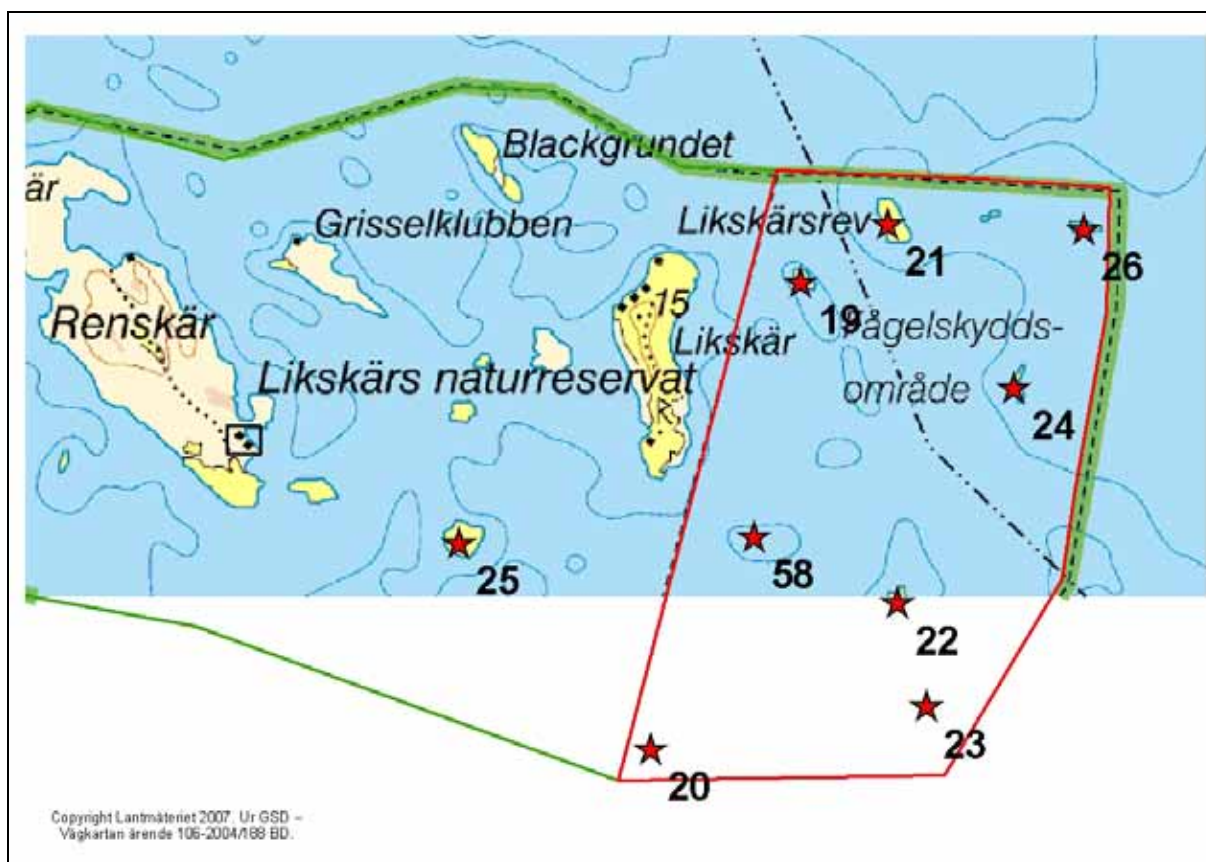
Ön består bara av sten och lite grus.



Det är mycket sparsamt med växtligheten på ön.



## Nr 24 Olnilsbrottet



Skyddsform: Ingår i Likskärs naturreservat. Natura 2000.  
 Landstigningsförbud: 1/5-31/7  
 Koordinater: 7301218, 1834591  
 Datum och tidpunkt: 2005-06-29, kl 15:45-16:20  
 Inventerare: Mats Bergquist, Lars Harnemo  
 Väder: Soligt, svag sydlig vind  
 Övrigt: Ingen förbudsskylt.

Arter	Antal	Noteringar (ungar, bon, varnande etc.)
Kustlabb, mörk fas	1 par	1 pull
Roskarl	1 par	oroliga
Småskrake	2 hanar	
Sädesärla	2	
Silvertärna	25	2 bon med ägg
Silltrut	2	
Gråtrut	15	en död adult gråtrut
Fiskmås	15	
Vigg	13	bo med 10 ägg

### Bedömning av skyddsvärdet

Klass: 2

### **Anledning för skyddet**

Beslut om naturreservat 1969-11-04: Att skydda ett område av stort värde för kännedom om landets natur, särskilt fågellivet.

### **Biotopbeskrivning**

Ett lågt skär bestående av svallad sten av olika storlek och några partier med finare material. Ön är nästintill utan växtlighet, men det finns bl a en röd vinbärsbuske, strandkvanne, strandvänderot, mjölkört och saltarv.

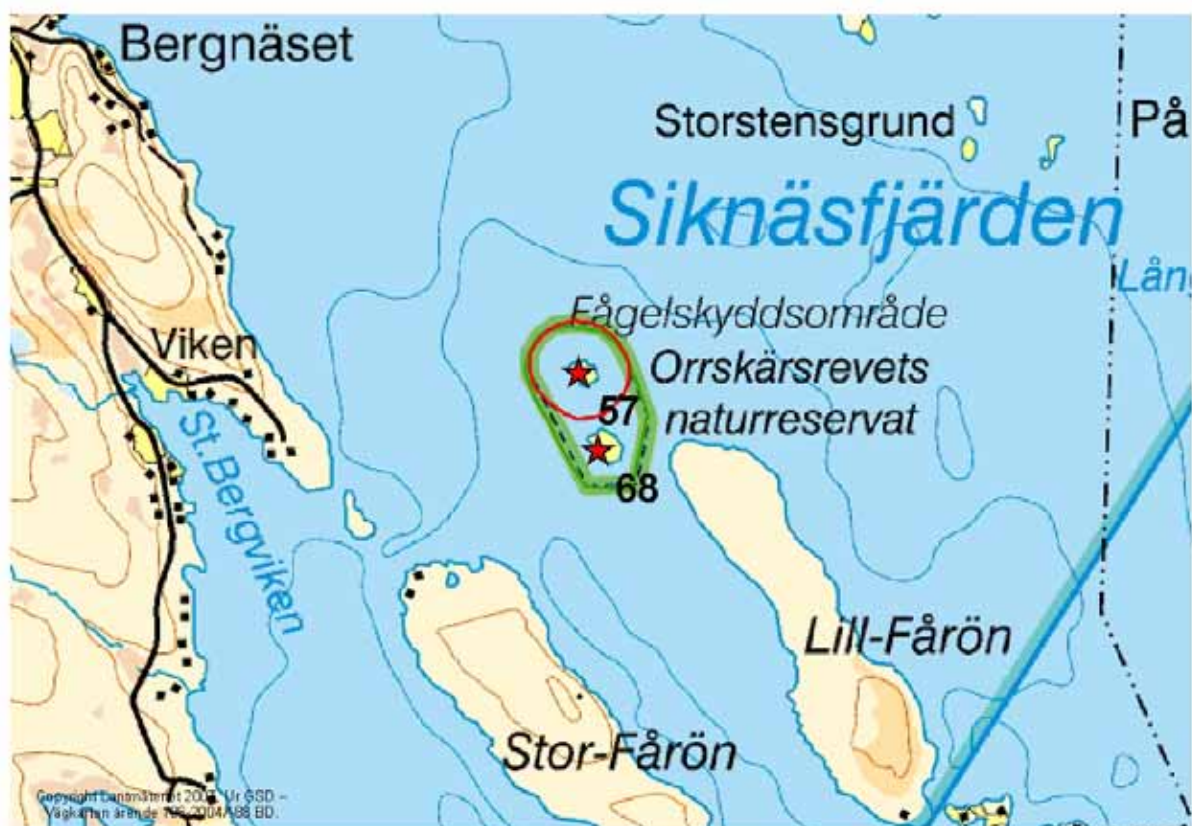


Olnilsbrottet består av svallad sten av olika storlekar.



Steril ö med lite grönska är en lämplig häckplats för bl a ett par kustlabbar.

Nr 57 Orrskärsrevet, norra



Skyddsform: Ingår i Orrskärsrevets naturreservat.  
 Landstigningsförbud: 1/5-31/7  
 Koordinater: 7319637, 1816890  
 Datum och tidpunkt: 2005-06-27, kl 17:10-17:30  
 Inventerare: Mats Bergquist, Lars Harnemo  
 Väder: Mulet, måttlig sydlig vind  
 Övrigt: Liten dålig skylt som snart är oläslig. På sjökortet finns ingen markering att det är landstigningsförbud.

Arter	Antal	Noteringar (ungar, bon, varnande etc.)
Rödbena	1 par	oroliga
Kricka	5 hanar	
Gräsand	1 hane	
Lövsångare	1	
Gråtrut	4	oroliga
Sädesärta	1	
Småskrake	1	
Silvertärna	1	
Svärta	1 par	
Fiskmås	5	
Gåsspilling på några platser.		

## Bedömning av skyddsvärdet

Klass: 3

### Anledning för skyddet

Beslut om fågelskyddsområde 1983-01-04: Ön är mycket fågelrik med en större koloni fisktärnor. På revet häckar även dvärgmåss och grågås. Fågelskyddsområdet upphävdes 1997-12-05 då skäret ingick i Orrskärsrevets naturreservat.

### Biotopbeskrivning

Låg ö med steniga stränder, där partier med mer eller mindre gles bladvass fått fäste. På ön växer några större björkar bland gråal-, sälg- och björkbuskar. Här finns också ett antal upp till fem meter höga granar. Andra växter som förekommer är bl a hönsbär, älggräs och strandvänderot.



Några bestånd med björkar är på tillväxt.



Ön har steniga stränder där bl a några granar har fått fäste.

Nr 68 Orrskärsrevet, södra



Skyddsform: Ingår i Orrskärsrevets naturreservat.  
 Landstigningsförbud: Nej  
 Koordinater: 7319637, 1816890  
 Datum och tidpunkt: 2005-06-27, kl 16:45-17:00  
 Inventerare: Mats Bergquist, Lars Harnemo  
 Väder: Mulet, måttlig sydlig vind  
 Övrigt: Inget landstigningsförbud enligt beslut, dock finns en liten gammal skylt som är provisoriskt uppsatt med stenar.

Arter	Antal	Noteringar (ungar, bon, varnande etc.)
Lövsångare	1	
Bofink	2	
Fiskmås	10	häckar troligast på den norra ön
Gråtrut	2	kommer troligast från den norra ön
Havstrut	1 subad	
Orre	1 tupp	
Gräsand	1 par	
Kråka	3	

**Bedömning av skyddsvärdet**

Klass: 4

### **Anledning för skyddet**

Beslut naturreservat 1997-12-05: Ändamålet är att bevara öarnas naturliga successioner, flora och fauna. Särskild betydelse läggs på områdets fågelliv.

### **Biotopbeskrivning**

Relativt bördig ö, där den centrala delen har öppna gräsytor. På det som förr var öppen mark, växer nu glesa och tätare dungar med upp till 50 år gamla granar samt några tallar. Här är det också rikligt med enbuskar. Ovanför det område som berörs av isen, är det på många ställen täta snår med gråal, sälg, björk och rönn. Stranden är långgrund och stenig med gles bladvass. Bland växter som hittas på ön kan nämnas hönsbär, älggräs, strandvänderot, smörblomma och skogsbräken.

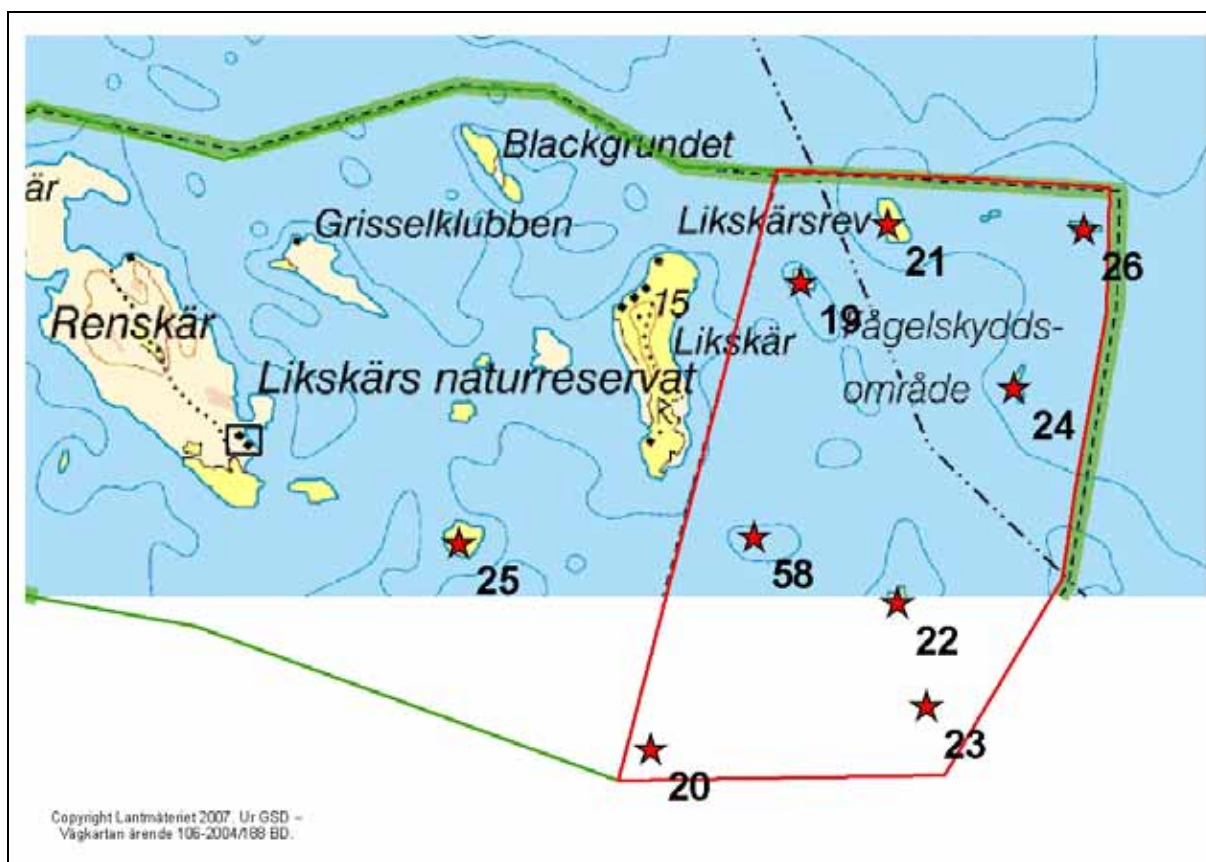


Bården med gråal breder ut sig på nyvunnen mark.



Älggräs och smörblomma i förgrunden. Längre ut växer vass längs stranden.

## Nr 25 Per-Jönsagrynnan



Skyddsform: Ingår i Likskärs naturreservat. N 2000.  
Landstigningsförbud: Nej  
Koordinater: 7300321, 1831372  
Datum och tidpunkt: 2005-06-30, kl 13:55-14:30  
Inventerare: Mats Bergquist, Lars Harnemo  
Väder: Soligt, lugnt  
Övrigt: Nedrasad gammal reservatsskylt.

Arter	Antal	Noteringar (ungar, bon, varnande etc.)
Gråtrut	50	flera simmande pull + flera tomma bon
Silltrut	1	
Stenskvätta	1 par	mat i näbben
Sädesärsla	1 par	
Bergfink	1	
Gräsand	hona	bo med 6 ägg

### Bedömning av skyddsvärdet

Klass: 2-3

### Anledning för skyddet

Beslut om naturreservat 1969-11-04: Att skydda ett område av stort värde för kännedom om landets natur, särskilt fågellivet.

### **Biotopbeskrivning**

En tämligen rund ö med sedvanligt steniga stränder och längre upp är det bättre tillgång på finare material och därmed gynnsammare förhållande för växtligheten. Centrala delen är vackert beväxt med 1-1.5 meter höga rönnar och på sina håll ymnigt med enris. Här och var finns större och mindre områden med buskage av björk, sälg, rönn och en del hägg. På Per-Jönsagrynnan finns några större vårtbjörkar, tallar och granar. Bland påträffade övriga växter kan nämnas strandvänderot, älggräs och stenbär.



Närmast stranden är det magert bland stenarna på Per-Jönsagrynnan.



Enris och rönn bildar huvudsakliga växtligheten längre upp på ön.



## Nr 69 Skags-Furuholmen NR



Skyddsform: Skags-Furuholmens naturreservat. Natura 2000.  
Landstigningsförbud: Nej  
Koordinater: 7314450, 1816700  
Datum och tidpunkt: 2005-06-27, kl 16:10  
Inventerare: Mats Bergquist, Lars Harnemo  
Väder: Soligt, måttlig sydlig vind  
Övrigt: Liten gul (gammal) förbudsskylt på den lilla ön i öster, trots att det inte är beträdnadsförbud.

Arter                      Antal                      Noteringar (ungar, bon, varnande etc.)  
Inga arter noterades, då vi bara passerade flyktigt förbi.

### Bedömning av skyddsvärdet

Klass: 4

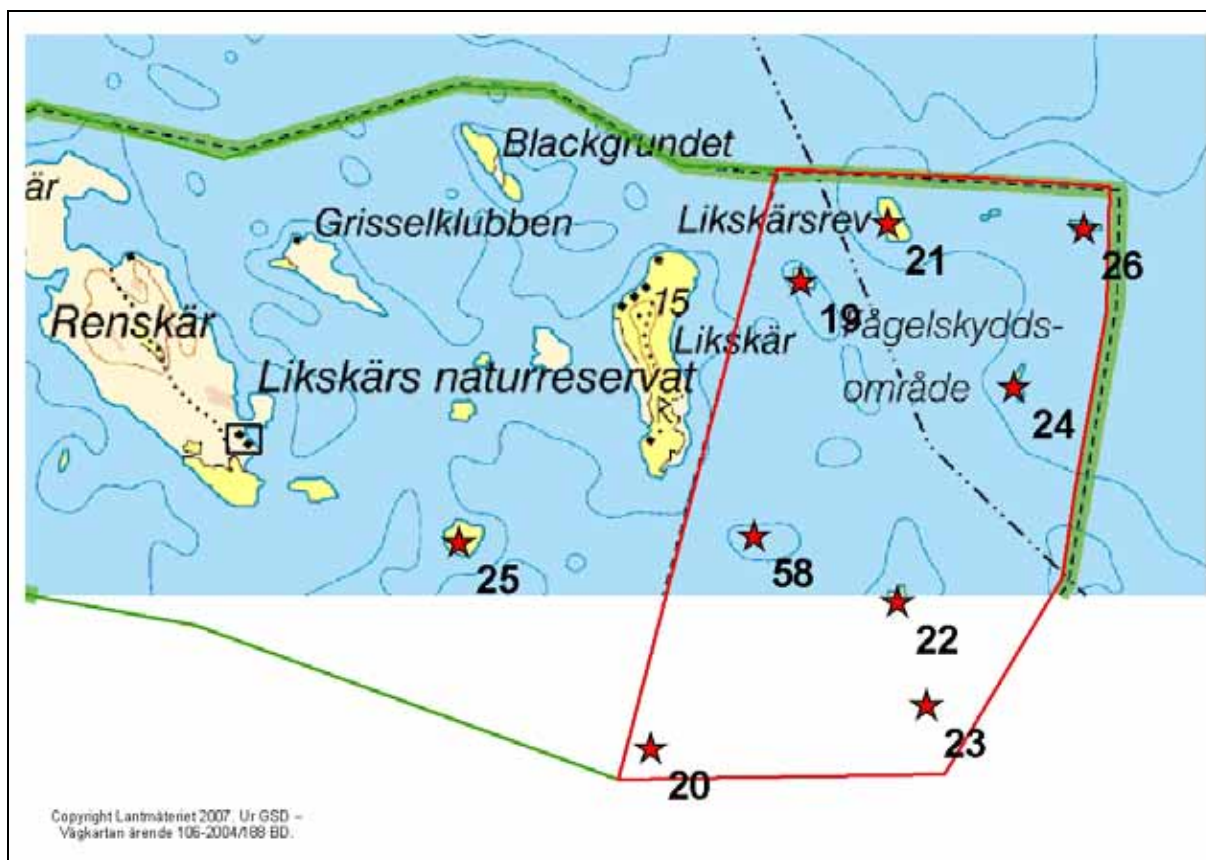
### Anledning för skyddet

Beslut om naturreservat 1997-12-05: Ändamålet är att bevara öarnas naturliga successioner, flora och fauna. Särskild betydelse läggs på områdets fågelliv samt att bevara typiska landformer och jordarter. I beslutet sägs ingenting om landstigningsförbud.

### Biotopbeskrivning

Mestadels äldre barrskog på öarna, steniga stränder.

## Nr 26 Splitterören



Skyddsform: Ingår Likskärs naturreservat. Natura 2000.  
Landstigningsförbud: 15/5-31/7  
Koordinater: 7302138, 1834995  
Datum och tidpunkt: 2005-06-29, kl 15:10-15:35  
Inventerare: Mats Bergquist, Lars Harnemo  
Väder: Uppklarnande, måttlig nordostlig vind  
Övrigt: Ingen förbudsskylt.

Arter	Antal	Noteringar (ungar, bon, varnande etc.)
Gråtrut	100	några ungar
Silltrut	10	
Tobisgrissla	2	
Havstrut	1	
Vigg	2 honor	2 bon
Sädesärsla	1	

Gåsspilling och fjädrar på flera platser.

### Bedömning av skyddsvärdet

Klass: 2

### Anledning för skyddet

Beslut om naturreservat 1969-11-04: Att skydda ett område av stort värde för kännedom om landets natur, särskilt fågellivet.

### **Biotopbeskrivning**

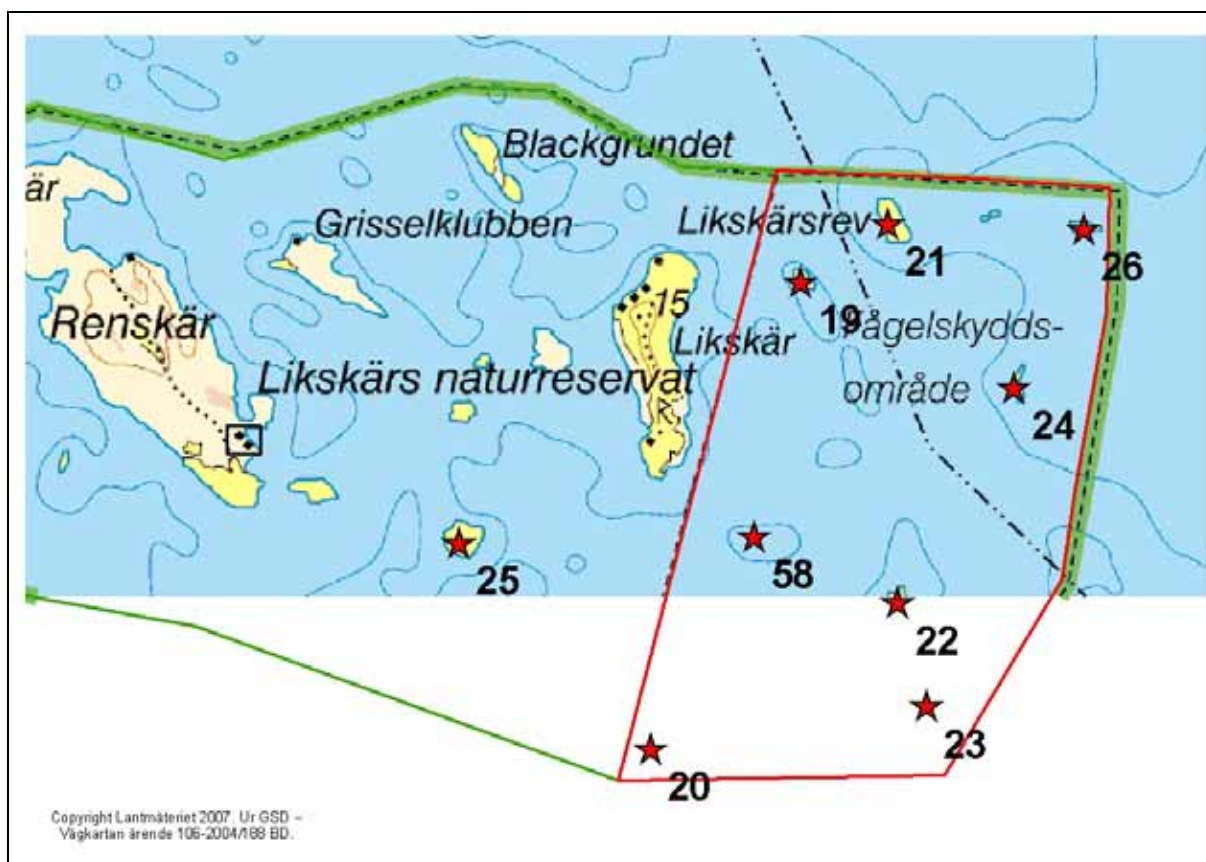
Splitterören är en stor och flera meter hög sandrevel med två mindre rännor och en sälgbuske högst upp. Runt om hela stranden är det stenigt genom vågornas eviga rörelser. Mjölkkörten är den vanligaste växten och tillsammans med strandråg och saltarv, får den ön att lysa grön på långt håll. Bland andra påträffade växter kan nämnas hallon, strandglim och strandvänderot.



Stranden runt Splitterören är stenig och långgrund, medan själva ön är en flera meter hög, svallad, sandrevel.



Splitterörens enda sälgbuske växer bland hallon och strandråg.



Skyddsform: Ingår i Likskärs naturreservat. Natura 2000.  
 Landstigningsförbud: 15/5-31/7  
 Koordinater: 7300354, 1833084  
 Datum och tidpunkt: 2005-06-30, kl 11:00  
 Inventerare: Mats Bergquist, Lars Harnemo  
 Väder: Soligt, nästan lugnt  
 Övrigt: Ingen förbudsskylt.

Arter	Antal	Noteringar (ungar, bon, varnande etc.)
Havstrut	1 par	varnande
Sädesärsla	1	

### Bedömning av skyddsvärdet

Klass: 4

### Anledning för skyddet

Beslut om naturreservat 1969-11-04: Att skydda ett område av stort värde för kännedom om landets natur, särskilt fågellivet.

### **Biotopbeskrivning**

Ogästvänlig liten ö med stora block och stenar runt om. På toppen är det svallad klappersten utan växtlighet.



Yrstenen är en steril och ogästvänlig liten ö, uppbyggd av stora block och stenar.

# ÖAR UTAN NÅGON FORM AV SKYDD

Nr 85 Dödmanhuvudena, norra, S om Rånön



Skyddsform: Nej  
Landstigningsförbud: Nej  
Koordinater: 7303492, 1828172  
Datum och tidpunkt: 2005-07-01  
Inventerare: Mats Bergquist, Lars Harnemo  
Väder:  
Övrigt:

Arter	Antal	Noteringar (ungar, bon, varnande etc.)
Havstrut	1	par oroliga
Sädesärta	1	
Fisk-/silvertärna	10	

## Bedömning av skyddsvärdet

Klass: 3-4

Nr 75 Dödmanhuvudena, södra, S om Rånön



Skyddsform: Nej  
 Landstigningsförbud: Nej  
 Koordinater: 7303215, 1828065  
 Datum och tidpunkt: 2005-07-01  
 Inventerare: Mats Bergquist, Lars Harnemo  
 Väder:  
 Övrigt: Intressant ö, som bör inventeras noggrannare. Vi passerade runt ön med båten.

Arter	Antal	Noteringar (ungar, bon, varnande etc.)
Dvärgmås	minst 5	häckande
Skrattmås	minst 25	häckande
Sädesärsla	1	
Roskarl	1	
Vigg	5,	+ en hona som lämnade ön
Havstrut	1	
Fisk/silvertärna	25	

**Bedömning av skyddsvärdet**

Klass: 2

Nr 89 Huvögrunden, mellersta och norra ön, SV Rånön



Skyddsform: Nej  
Landstigningsförbud: Nej  
Koordinater: 7304365, 1826152  
Datum och tidpunkt: 2005-07-01  
Inventerare: Mats Bergquist, Lars Harnemo  
Väder:  
Övrigt:

<u>Arter</u>	<u>Antal</u>	<u>Noteringar (ungar, bon, varnande etc.)</u>
---		

**Bedömning av skyddsvärdet**

Klass: 4

**Biotopbeskrivning**

Storsteniga vid stranden och uppe på beväxta med stora vackra björkar. Inga attraktiva öar ur fågelperspektiv.



Nr 76 Huvögrunden, södra ön, SV Rånön



Skyddsform: Nej  
 Landstigningsförbud: Nej  
 Koordinater: 7303869, 1826525  
 Datum och tidpunkt: 2005-07-01  
 Inventerare: Mats Bergquist, Lars Harnemo  
 Väder:  
 Övrigt: Bör inventeras noggrannare.

Arter	Antal	Noteringar (ungar, bon, varnande etc.)
Gråtrut	4	oroliga
Silvertärna	15	oroliga
Fisktärna	1	orolig
Roskarl	1	orolig
Lövsångare	1	
Rödvingetrast	1	
Svärta	3 honor	

**Bedömning av skyddsvärdet**

Klass: 2

Nr 90 Kallskäret, V Rånön



Skyddsform: Nej  
Landstigningsförbud: Nej  
Koordinater: 7307589, 1824419  
Datum och tidpunkt: 2005-07-01  
Inventerare: Mats Bergquist, Lars Harnemo  
Väder:  
Övrigt:

<u>Arter</u>	<u>Antal</u>	<u>Noteringar (ungar, bon, varnande etc.)</u>
---		

**Bedömning av skyddsvärdet**

Klass: 4

**Biotopbeskrivning**

Skogiga öar av ringa värde för kustfåglar.

Nr 77      Kastören, S Rånön



Skyddsform:                      Nej  
Landstigningsförbud:        Nej  
Koordinater:                    7303369, 1826399  
Datum och tidpunkt:         2005-07-01  
Inventerare:                    Mats Bergquist, Lars Harnemo  
Väder:  
Övrigt:

<u>Arter</u>	<u>Antal</u>	<u>Noteringar (ungar, bon, varnande etc.)</u>
Roskarl	1 orolig	
Gråtrut	4	+ 1 pull
Sädesärla	1	
Fisk/silvertärna	20	8 ruvande

**Bedömning av skyddsvärdet**

Klass: 2-3

Nr 86 Kaxen, SV Rånön



Skyddsform: Nej  
Landstigningsförbud: Nej  
Koordinater: 7305695, 1824886  
Datum och tidpunkt: 2005-07-01  
Inventerare: Mats Bergquist, Lars Harnemo  
Väder:  
Övrigt:

<u>Arter</u>	<u>Antal</u>	<u>Noteringar (ungar, bon, varnande etc.)</u>
Fisk/silvertärna	4	oroliga
Vigg	1 par	

**Bedömning av skyddsvärdet**

Klass: 3-4

**Biotopbeskrivning**

Mycket liten ö.

Nr 78      Skränmåsören, litet skär strax V därom, V Rånön



Skyddsform: Nej  
Landstigningsförbud: Nej  
Koordinater 7306866, 1823546  
Datum och tidpunkt: 2005-07-01  
Inventerare: Mats Bergquist, Lars Harnemo  
Väder:  
Övrigt: Bör inventeras noggrannare.

<u>Arter</u>	<u>Antal</u>	<u>Noteringar (ungar, bon, varnande etc.)</u>
Havstrut	1 par	1 pull
Skrattmås	minst 1 par	oroliga
Fisktärna	2	
Silvertärna	2	
Fisk/silvertärna	10	
Vigg	hona	
Storskrake	40	rastande
Svärta	hona	

**Bedömning av skyddsvärdet**

Klass: 2-3

**Biotopbeskrivning**

Blockigt med lite växtlighet högst upp.

# Luleå kommun



# ÖAR MED NÅGON FORM AV SKYDD

Nr 27      Blockören



Skyddsform:                      Ingår i Blockören, Vallören, Västangrunden fågelskyddsområde.  
Landstigningsförbud:        1/5-31/7  
Koordinater:                    7283005, 1808920  
Datum och tidpunkt:         2005-06-22, kl 14:45-15:45  
Inventerare:                    Mats Bergquist, Lars Harnemo  
Väder:                            Mulet, tilltagande S-vind  
Övrigt:                            Ingen stor skylt, däremot fanns en liten avbruten skylt som vi satte fast med stenar.

Arter	Antal	Noteringar (ungar, bon, varnande etc.)
Kricka	5	hanar
Bläsand	10	hanar
Stjärtand	1	hona
Skrattmåå	5	
Kråka	1	
Småtärna	1 par	hanen kom med små fiskar till honan, osäkert om de bor i närheten

Brushane	4	
Sävspurv	1	
Bofink	1	
Rödbena	1	
Vigg	10	
Småskrake	15	
Strandskata	3	
Korp	1	
Svärta	10	
Fiskmå	10	
Gräsand	2	en hane + en hona på bo med 9 ägg
Stenskvätta	1	
Sädesärta	1	
Roskarl	1	
Ängspiplärka	1	sjungande
Havsörn	1	en gammal fågel sågs på avstånd i söder

Spillning och fjädrar efter kanada- eller grågäss ses på flera platser.

### Bedömning av skyddsvärdet

Klass: 2

### Anledning för skyddet

Beslut om fågelskyddsområde 1967-02-17: Förbud att under tiden 1/5-15/8 landstiga samt jaga änder och vadare. Detta beslut ändrades 1978-03-03 till att gälla tiden 1/5-31/7.

### Biotopbeskrivning

Mestadels lövskogsbeväxt med gråal, vårtbjörk och sälg. Inslaget av rönn är påfallande stort. Mellan huvudön i norr och den lilla ön i söder, har landhöjningen gjort att det nu bildats ett buskfritt område. Vissa delar av den övriga fastmarksdelen är stenig, buskfri och beväxt med gräs och starr, där är stränderna ofta långgrunda med mindre vattensamlingar. Längre in mot skogen växer rikligt med bl a pors. Andra funna växter är bl a älggräs, rödblåra, hallon och ormbunkar.



Södra delarna är buskfria med gräs och starr.



På högsta delen växer bl a björkar.



## Nr 28 Bockstensrevet



Skyddsform: Ingår i Bergöfjärdens naturreservat. Natura 2000.  
 Landstigningsförbud: 1/5-31/7  
 Koordinater: 7305604, 1817206  
 Datum och tidpunkt: 2005-06-27, kl 14:10-14.55  
 Inventerare: Mats Bergquist, Lars Harnemo  
 Väder: Mulet, måttlig S-vind  
 Övrigt: Två skyltar, välbehållna och bra synliga. Däremot ligger träskylten för "Bergöfjärdens NR" på marken.

Arter	Antal	Noteringar (ungar, bon, varnande etc.)
Gråtrut	20	flera varnande, 2 pull + flera tomma bon
Silltrut	25	flera varnade
Fisktärna	25	cirka 10 bon med ägg
Silvertärna	25	cirka 10 bon med ägg
Sädesärsla	1	
Stenskvätta	1 par	varnande
Fiskmås	20	flera varnande
Svärta	3	
Roskarl	2	
Vigg	1	hona + bo med ägg
Kanadagås	10	troligen ruggande, simmade från ön, mängder med spillning och fjädrar

## Bedömning av skyddsvärdet

Klass: 2

### Anledning för skyddet

Beslut om fågelskyddsområde 1969-06-06: Avsattes bl a för dess rika förekomst av häckande grågås. Beslut om naturreservat 1997-10-10: Ändamålet med reservatet är bevara de ingående öarnas successioner, flora och fauna. I och med beslutet 1997 upphävs fågelskyddsområdet.

### Biotopbeskrivning

Låg ö med stenig stränder och sandigare partier, där de flesta tärnor, fiskmåsar och trutar bor. Den mesta växtligheten utgörs av spridda rönnar och vårtbjörkar. Högsta delen är svallad grus och sten med bl a kråkris, där det växer enstaka tallar och granar. Andra högre växter är bl a havtorn, älggräs och strandkvanne. Här och var växter är stenbär och vissa delar har rikligt med hönsbär.

Noterbart är den stora mängden spillning och fjädrar efter betande/ruggande gäss. 10 kanadagäss sågs simmande ta sig från ön vid besöket.



Högst upp växer enstaka större granar och tallar.



Vatten och is påverkar öns karaktär.

## Nr 1 Bådan



Skyddsform:	Ingår i Harufjärdens naturreservat. Natura 2000.
Landstigningsförbud:	Nej
Koordinater:	7300737, 1821647
Datum och tidpunkt:	2005-07-01
Inventerare:	Mats Bergquist, Lars Harnemo
Väder:	
Övrigt:	Fin ö som måste inventeras bättre och bör snarast ha beträdnadsförbud.

<u>Arter</u>	<u>Antal</u>	<u>Noteringar (ungar, bon, varnande etc.)</u>
Silltrut	40	oroliga
Gråtrut	40	oroliga
Fisk/silvertärna	50	oroliga

### Bedömning av skyddsvärdet

Klass: 1

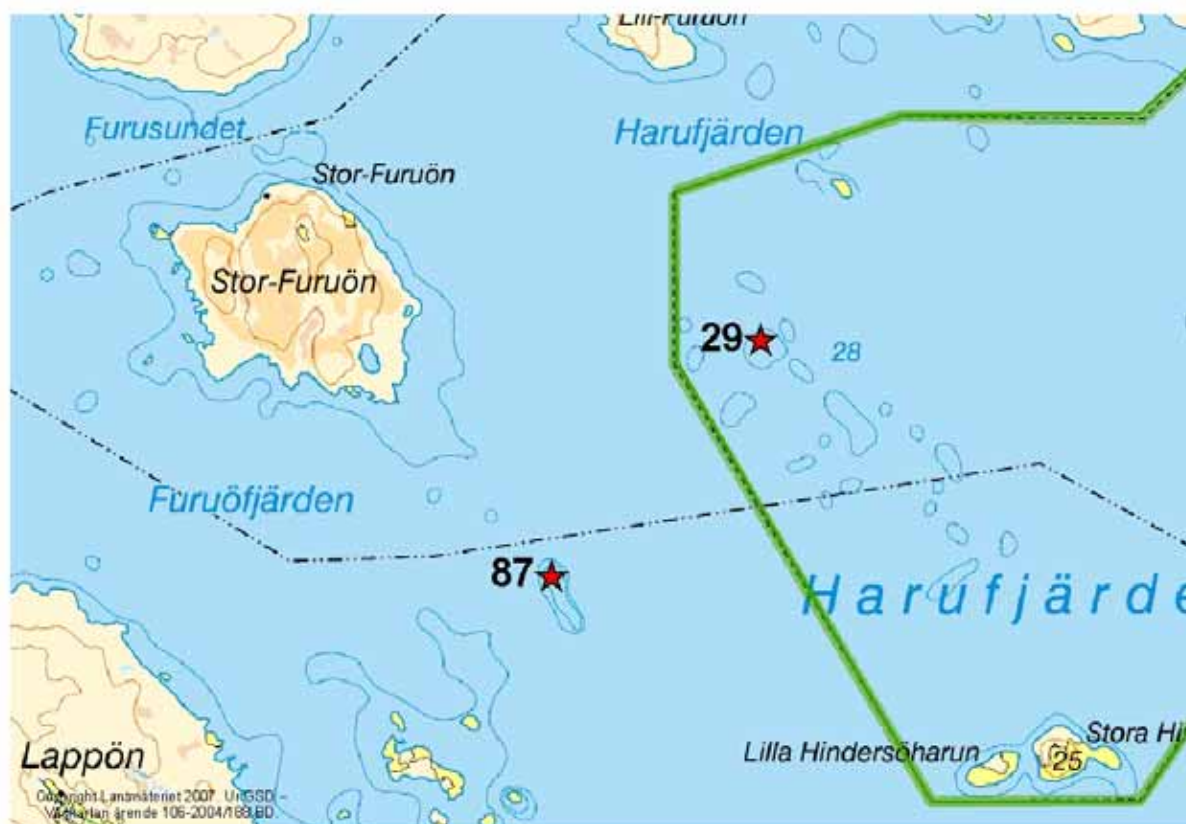
### Anledning för skyddet

Beslut om naturreservat 1997-10-10: Ändamålet med reservatet är bevara de ingående öarnas successioner, flora och fauna.

### Biotopbeskrivning

Klippig ö med branta steniga stränder. Hällar går ner i havet på flera ställen. Några större rön-  
nar på toppen.

## Nr 29 Båtö-Fröskan



Skyddsform: Ingår i Harufjärdens naturreservat. Natura 2000.  
Landstigningsförbud: Nej  
Koordinater: 7298793, 1817703  
Datum och tidpunkt: 2005-07-01  
Inventerare: Mats Bergquist, Lars Harnemo  
Väder:  
Övrigt: Intressant ö som måste inventeras bättre.

<u>Arter</u>	<u>Antal</u>	<u>Noteringar (ungar, bon, varnande etc.)</u>
Havstrut	1 par	varnande
Fisktärna	10	
Silvertärna	10	
Fisk/silvertärna	50	
Roskarl	1	
Sädesärta	1	

### Bedömning av skyddsvärdet

Klass: 2

**Anledning för skyddet**

Beslut om naturreservat 1997-10-10: Ändamålet med reservatet är bevara de ingående öarnas successioner, flora och fauna.

**Biotopbeskrivning**

Litet skär, långt från närmaste ö. Stenigt med klapper uppe på.

## Nr 30 Börstskärsbådan



Skyddsform:	Ingår i Bådans naturreservat. Natura 2000.
Landstigningsförbud:	Nej
Koordinater:	7270292, 1794273
Datum och tidpunkt:	2005-06-16
Inventerare:	Mats Bergquist, Lars Harnemo
Väder:	
Övrigt:	Landsteg ej, måste inventeras bättre.

<u>Arter</u>	<u>Antal</u>	<u>Noteringar (ungar, bon, varnande etc.)</u>
Storskarv	9 rastande	
Grågås	2	
Gråtrut	50	
Silltrut	10	
Sädesärsla	1	
Vigg	10	
Svärta	2	
Fisk/silvertärna	40	

### Bedömning av skyddsvärdet

Klass: 2

### Anledning för skyddet

Beslut om naturreservat 1997-10-10: Ändamålet med reservatet är bevara de ingående öarnas successioner, flora och fauna.

## Nr 31 Börstskärsklubben



Skyddsform: Fågelskyddsområde.  
 Landstigningsförbud: 1/5-31/7  
 Koordinater: 7304506, 1816290  
 Datum och tidpunkt: 2005-06-27, kl 11:45-13:55  
 Inventerare: Mats Bergquist, Lars Harnemo  
 Väder: Mulet, måttlig sydlig vind  
 Övrigt: Flera skyltar, väl synliga och i bra skick.

Arter	Antal	Noteringar (ungar, bon, varnande etc.)
Bofink	5	
Större hackspett	1	troligen häckande
Gråtrut	2	varnande
Fiskmås	25	1 ruvande och flera oroliga
Roskarl	1	troligen häckande
Rödbena	1	troligen häckande
Stenskvätta	2 par	en med mat i näbben
Sädesärta	2	
Lövsångare	5	
Ängspiplärka	4	
Fisk/silvertärna	10	troligen häckande
Vigg	1 par	

Svärta	1 par	
Småskrake	5	
Silltrut	2	
Drillsnäppa	1	troligen häckande
Morkulla	1	
Rödhake	1	
Grönsiska	3	
Ringduva	1	

Gåsspilling och fjädrar hittades på flera platser.

### Bedömning av skyddsvärdet

Klass: 2-3

### Anledning för skyddet

Beslut om fågelskyddsområde 1969-06-06: Förbudstiden gällde då 1/5-15/8. Nytt beslut togs 1971-03-17 om att förbudstiden ska vara 1/5-31/7.

### Biotopbeskrivning

Omväxlande biotoper med hällar, blockiga stränder, steniga vikar och berg i dagen inne i skogen. Den norra halvan av området består till övervägande delen av äldre gran- och tallskog, där några risiga och grovkvistiga tallar har förhållandevis grova dimensioner (uppåt 2 m i omkrets). Det är god tillgång på död ved, främst liggande och stående barrträd, men även en hel del björk. Markskiktet utgörs av en blandning av blåbärs- och lingonris. I skogen finns många gamla och senvuxna aspar, där några är döda samt har gamla hackspethål. Gamla och stora björkar hittas på flera ställen. De fåtaliga synliga märkena efter skoglig påverkan under senare tid, är några spridda tillvaratagna björkar, aspar och vindfällen för minst 25 år sedan. Ner mot vattnet är det huvudsakligen en bård av gråal, björk och vide. Södra delen av området utgörs av flera små klippiga öar med sparsam växtlighet samt av grunda vikar med gräs och starr. Av övrig växtlighet kan nämnas hönsbär, havtorn, pors, älggräs och rödblåra. På en äldre björk hittades den relativt ovanliga sprängtickan.



Södra delen utgörs av flera små klippiga öar.



Norra delen är barrblandskog med inslag av asp och rikligt med död ved.



## Nr 32 Germandöhällan



Skyddsform: Ingår i Bådans naturreservat. Natura 2000.  
Landstigningsförbud: Nej  
Koordinater: 7269223, 1797166  
Datum och tidpunkt: 2005-07-08  
Inventerare: Mats Bergquist, Lars Harnemo  
Väder:  
Övrigt:

Arter	Antal	Noteringar (ungar, bon, varnande etc.)
Kustlabb	1	mörk fas
Havstrut	1 ad, 2 subad	
Grågås	2	
Småskrake	2	
Ejder	hona	
Tobisgrissla	17	kan mycket väl häcka på ön

### Bedömning av skyddsvärdet

Klass: 2

### Anledning för skyddet

Beslut om naturreservat 1997-10-10: Häcknings- och rastlokal för gäss, sjöfågel och vadare.

## Nr 59 Germandösten, V Germandöhällan



Skyddsform: Ingår i Bådans naturreservat. N 2000.  
Landstigningsförbud: Nej  
Koordinater: 7268617, 1795815  
Datum och tidpunkt: 2005-07-08  
Inventerare: Mats Bergquist, Lars Harnemo  
Väder:  
Övrigt:

Arter	Antal	Noteringar (ungar, bon, varnande etc.)
Storskarv	4	rastande
Havstrut	1	

### Bedömning av skyddsvärdet

Klass: 3-4

### Anledning för skyddet

Beslut om naturreservat 1997-10-10: Ändamålet med reservatet är bevara de ingående öarnas successioner, flora och fauna.

### Biotopbeskrivning

Två små öar, den ena är en cirka meterhög hälla och den andra svallad med påtagligt ljusa stenar.

## Nr 2 Grillklippan



Skyddsform: Ingår i Rödkaullen och Sör-Åspens naturreservat. Natura 2000.  
Landstigningsförbud: 1/5-31/7, med undantag för nordligaste delen.  
Koordinater: 7269430, 1811563  
Datum och tidpunkt: 2005-06-20, kl 21:30-22:25  
2005-07-09, kl 11:05  
Inventerare: Mats Bergquist, Lars Harnemo  
Väder: Halvklart  
Övrigt: Ingen skylt om landstigningsförbud finns på ön. Hela ön bör få beträdnadsförbud.

Arter	Antal	Noteringar (ungar, bon, varnande etc.)
06-20		
Tordmule	minst 280	3 bon med ett ägg
Tobisgrissla	minst 200	häckande
Gråtrut	200	häckande
Silltrut	50	häckande
Kricka	2 hanar	
Fiskmå	20	häckande
Fisk/silvertärna	20	häckande
Lövsångare	1	
Stenskvätta	1	

Roskarl	1 par	häckande
Svärta	5	
Brushane	15	
Småskrake	1	
Hare	1	
07-09		
Tordmule	25	
Tobisgrissla	15	
Grågås	4	långt ut på vattnet, troligen oförmögna att flyga pga ruggning

### Bedömning av skyddsvärdet

Klass: 1

### Anledning för skyddet

Beslut om naturreservat 1970-05-06: Att skydda ett område av stort värde för kännedom om landets natur, särskilt fågellivet. Ett nytt beslut togs 1990-05-09 om landstigningsförbud på Grillklippan, men med undantag för den nordvästra spetsen.

### Biotopbeskrivning

Grillklippan utgörs till största delen av en hälla i havet, maxhöjden är cirka 10 m. Där det inte är en kal hälla är marken ofta täckt av större eller mindre block. På hällmarkerna finns flera hällkar med ibland starkt grönfärgat vatten, detta genom all gödning som fåglarna åstadkommer. De träd och buskar som växer på ön är mestadels rönnar, men även en del hägg och sälg förekommer. I norra delen av ön finns ett bestånd med senväxande aspar. I den karga miljön växer också en hel del enbuskar. Växtligheten är i allmänhet sparsam, men bl a finns tuvad hundstarr i ett hällkar. På öns västra sida finns resterna av ett gammalt gömsle av sten, som troligen använts vid jakt på säl eller sjöfågel.



De stora blocken och alla håligheter är boplatser för tordmular och tobisgrisslor.



Grillklippan är skärgårdens enda riktiga fågelberg.

## Nr 60 Husören



Skyddsform: Ingår i Harufjärdens naturreservat. Natura 2000.  
Landstigningsförbud: Nej.  
Koordinater: 7299025, 1822725  
Datum och tidpunkt: 2005-07-01  
Inventerare: Mats Bergquist, Lars Harnemo  
Väder: Halvklart  
Övrigt:

<u>Arter</u>	<u>Antal</u>	<u>Noteringar (ungar, bon, varnande etc.)</u>
Kustlabb	1	mörk fas

### Bedömning av skyddsvärdet

Klass: 4

### Anledning för skyddet

Beslut om naturreservat 1997-10-10: Den rika växtligheten är väl dokumenterad.

### Biotopbeskrivning

Ön har många hällar ner i vattnet och på ön finns några fritidshus.

## Nr 33 Hällhamnsklippan



Skyddsform: Ingår i Båtöfjärdens naturreservat. Natura 2000.  
Landstigningsförbud: Nej  
Koordinater: 7305517, 1821064  
Datum och tidpunkt: 2005-07-01  
Inventerare: Mats Bergquist, Lars Harnemo  
Väder:  
Övrigt: Intressant fågelliv som bör inventeras bättre.

<u>Arter</u>	<u>Antal</u>	<u>Noteringar (ungar, bon, varnande etc.)</u>
Gråtrut	6	oroliga
Tobisgrissla	12	kan häcka på ön
Sädesärla	1	
Stenskvätta	1	

### **Bedömning av skyddsvärdet**

Klass: 2

### **Anledning för skyddet**

Beslut om naturreservat 1997-10-10: Ändamålet med reservatet är bevara de ingående öarnas successioner, flora och fauna.

### **Biotopbeskrivning**

Vacker ö med klippor ner i vattnet.

## Nr 61 Hällhamnsklippan, litet skär strax SO



Skyddsform: Ingår i Båtöfjärdens naturreservat. Natura 2000.  
Landstigningsförbud: Nej  
Koordinater: 7305489, 1821302  
Datum och tidpunkt: 2005-07-01  
Inventerare: Mats Bergquist, Lars Harnemo  
Väder:  
Övrigt:

<u>Arter</u>	<u>Antal</u>	<u>Noteringar (ungar, bon, varnande etc.)</u>
Havstrut	1 par	varnande
Fisk/silvertärna	4	häckande

### **Bedömning av skyddsvärdet**

Klass: 3

### **Anledning för skyddet**

Beslut om naturreservat 1997-10-10: Ändamålet med reservatet är bevara de ingående öarnas successioner, flora och fauna.

### **Biotopbeskrivning**

Liten ö bestående av sten och utan vegetation.

Nr 34 Kallen



Skyddsform: Ingår i Småskärens klippor naturreservat.

Landstigningsförbud: Nej

Koordinater: 7280121, 1821073

Datum och tidpunkt: 2005-06-22, kl 9:15

2005-07-09, kl 16:05-16:25

Inventerare: Mats Bergquist, Lars Harnemo

Väder: Soligt, måttlig SV-vind, +26 grader

Övrigt:

Arter	Antal	Noteringar (ungar, bon, varnande etc.)
06-22		
Tobisgrissla	8	
07-09		
Roskarl	1 par	varnande
Silvertärna	30	varnande, mat i näbben samt bo med 2 ägg
Sädesärsla	1 par	häckande
Tobisgrissla	5	kan häcka på ön

**Bedömning av skyddsvärdet**

Klass: 2



### **Anledning för skyddet**

Beslut om naturreservat 1997-10-10: Ändamålet med reservatet är bevara de ingående öarnas successioner, flora och fauna.

### **Biotopbeskrivning**

Kallen är en 10-15 meter hög klippa med block, mindre stenar och svallat grus. På hållmarken finns flera kar med mer eller mindre grönt vatten. Växtligheten är sparsam och består av några små rönnor, hallonbuskar, mjölkört mm. Högst upp står en väl synlig båk.



Utsikt mot Finnskär och Småskär i norr.



Ett sjömärke pryder toppen på den karga Kallen.

## Nr 35 Kråkrevet



Skyddsform: Ingår i Småskärens klippor naturreservat. Natura 2000.  
Landstigningsförbud: Nej  
Koordinater: 7280188, 1819608  
Datum och tidpunkt: 2005-07-09, kl 15:20-15:45  
Inventerare: Mats Bergquist, Lars Harnemo  
Väder: Soligt, svag sydlig vind, + 26 grader  
Övrigt:

<u>Arter</u>	<u>Antal</u>	<u>Noteringar (ungar, bon, varnande etc.)</u>
Silltrut	30	varnande
Gråtrut	30	varnande + 10 pull
Silvertärna	5	
Fiskmå	1 par	+ 2 pull
Fisk-/silvertärna	40	varnande + 2 pull
Roskarl	2	varnande
Sädesärta	3	varnande
Kärrensäppa	1	rastande
Vigg	2 honor	2 bon med ägg
Skrattmå	6	varnande + 2 bon med ägg + ett tomt bo
Tobisgrissla	5	några med mat i näbben

Gåsspilling och fjädrar hittades på flera platser.

### **Bedömning av skyddsvärdet**

Klass: 2

### **Anledning för skyddet**

Beslut om naturreservat 1997-10-10: Ändamålet med reservatet är bevara de ingående öarnas successioner, flora och fauna.

### **Biotopbeskrivning**

Norra delen är en cirka 5 meter hög hälla och den övriga delen av ön består av svallad sten och grus med tydligt utbildade strandvallar. På klippan finns några hällkar med grönt vatten. Den högre växtligheten inskränker sig till en drygt två meter hög rönn. Andra påträffade växter är gul fetknopp, renfana, hallon, mjölkört, strandråg, och kråkvicker.



Norra delen av Kråkrevet är en flera meter hög klippa.



På toppen av Kråkrevet växer en två meter hög rönn.

## Nr 36 Lillbjörnen



Skyddsform:	Ingår i Kluntarnas naturreservat. Natura 2000.
Landstigningsförbud:	Nej
Koordinater:	7277627, 1814708
Datum och tidpunkt:	2005-07-09
Inventerare:	Mats Bergquist, Lars Harnemo
Väder:	Soligt, svag sydlig vind, + 26 grader
Övrigt:	Bör inventeras bättre.

<u>Arter</u>	<u>Antal</u>	<u>Noteringar (ungar, bon, varnande etc.)</u>
Gråtrut	50	10 pull
Silltrut	5	
Tobisgrissla	17	

### Bedömning av skyddsvärdet

Klass: 2

### Anledning för skyddet

Beslut om naturreservat 1997-10-10: Ändamålet med reservatet är bevara de ingående öarnas successioner, flora och fauna.



## Nr 3 Långöhällan



Skyddsform: Ingår i Långöhällornas naturreservat.  
 Landstigningsförbud: 1/5-31/7  
 Koordinater: 7283973, 1815162  
 Datum och tidpunkt: 2005-06-23, kl 9:30-10:05  
 2005-07-10, kl 13:15  
 Inventerare: Mats Bergquist, Lars Harnemo  
 Väder: Mulet, måttlig sydlig vind  
 Övrigt: Båda förbudsskyltarna i bra skick och väl synliga. Träskylten för "Långöhällornas NR" i bra skick.

Arter	Antal	Noteringar (ungar, bon, varnande etc.)
Storskarv	5	Ett bo med 3 ägg i nordligaste delen på ön. Första konstaterade skarvhäckningen i Luleå kommun. Skarven satt intill boet vid återbesöket 07-10 och dessutom flög en annan skarv runt ön.
Gråtrut	20	varnande
Tobisgrissla	5	
Silvertärna	40	12 bon med ägg + en död fågel
Fiskmåsar	20	varnande
Roskarl	1	
Vigg	3 par	bo med ägg

Stenskvätta	1	
Storskrake	12	rastande
Sädesärsla	1	
Småskrake	5	
Kanadagås	19	ruggande, simmade från ön

Spillning och fjädrar av gäss påträffas på flera platser.

### Bedömning av skyddsvärdet

Klass: 1

### Anledning för skyddet

Beslut om fågelskyddsområde 1969-06-06. Nytt beslut togs 1997-10-10 att ön skall ingå i Långhällornas naturreservat, varvid fågelskyddsområdet upphävdes. Området kring ön har goda förutsättningar för näringssök och häckning av bl a grågäss och änder. Här finns också en mindre koloni tobisgrisslor. Platsen anses vara en av det mer skyddsvärda fågellokalerna i Luleå södra skärgård.

### Biotopbeskrivning

Norra delen är en cirka fem meter hög hälla, medan resten av ön är låglänt och stenig. Partier med något bördiga områden avlöser med gräsbevuxna ytor, där bl a gässen vilar och hittar mat. I sydost går en låg hälla ut i vattnet. På Långöhällan står enstaka större vårtbjörkar blandade med rönn, gråal, sälj och småbjörkar. Bland andra förekommande växter kan nämnas mjölkört, strandkvanne, kråkvicker, kråkris och strandråg.



De gräsbevuxna ytorna utnyttjas av gässen.



Norra delen är en flera meter hög hälla.

Nr 38 Mjoön



Skyddsform: Ingår i Höghällan, Mjogrunden m fl fågelskyddsområde. Jaktförbud på änder och vadare.

Landstigningsförbud: 1/5-31/7

Koordinater: 7283143, 1818717

Datum och tidpunkt: 2005-06-17, kl 10:00-12:00

Inventerare: Mats Bergquist, Lars Harnemo

Väder: Soligt, nästan helt lugnt

Övrigt: Skylden längst i öster bör röjas fram.

Arter	Antal	Noteringar (ungar, bon, varnande etc.)
Grågås	4	
Strandskata	1	
Ängspiplärka	4	
Skrattmås	10	
Fiskmås	10	flera oroliga
Havstrut	1	orolig
Rödbena	2	
Stenskvätta	1	
Sävspurv	2	1 orolig
Gräsand	1 hane	
Vigg	30	



Småskrake	5	
Drillsnäppa	1	
Roskarl	1	
Enkelbeckasin	1	
Bofink	10	
Silvertärna	1	ett bo med ägg
Svartsnäppa	rastande	
Salskrake	2 hanar	
Trädgårdssångare	1	
Större hackspett	1	
Lövsångare	1	
Gluttsnäppa	1	rastande
Storspov	1	varnande

Spillning och fjädrar av gäss hittades på flera ställen.

### Bedömning av skyddsvärdet

Klass: 2

### Anledning för skyddet

Beslut om fågelskyddsområde 1969-06-06.

### Biotopbeskrivning

Ett låglänt område med en mängd grunda vikar och laguner. Mellan de vattensamlingar som är närmast havet, löper flera steniga, låga åsar och revlar, där ronnen är vanligaste högre växtligheten. Längre upp mot Mjoön är det bördigare med en hel del buskmarker med uppväxande löv av gråal, björk och sälg. Landhöjningens effekter är påtaglig. I västra delen går en ås med några 15 meter höga granar. På torrare mark i den centrala delen är det en förhållandevis högstammig skog med rönnar och andelen död ved är stor. Här står också några större vårtbjörkar. Östra delen av fågelskyddsområdet utgörs av öppna ytor med gräs, starr och låga videbuskar som påverkats av havsisen. Längs stora delar av stranden upp mot Mjoön växer por-sen ymnigt. Andra påträffade växter är bl a åkerbär, rödblåra, strandvial och älggräs.



De grunda vattnen är fina biotoper för sjöfåglar och vadare.



Strandängarna är tillhåll för bl a gäss och vadare.

Nr 39 Nygrönrevet



Skyddsform: Ingår i Småskären klippors naturreservat.  
 Landstigningsförbud: Nej  
 Koordinater: 7279878, 1818479  
 Datum och tidpunkt: 2005-06-21, kl 20:50  
 2005-06-22, kl 9:20  
 2005-07-09, kl 13:00-13:25  
 Inventerare: Mats Bergquist, Lars Harnemo  
 Väder: Soligt, måttlig sydlig vind  
 Övrigt:

Arter	Antal	Noteringar (ungar, bon, varnande etc.)
06-21		
Storskarv	35	rastande
06-22		
Kustlabb, mörk fas	1	
07-09		
Gråtrut	75	flera pull
Silltrut	20	flera pull
Skrattmåås	5	1 pull

Fiskmås	30	flera pull
Vigg		3 bon med ägg
Stenskvätta	2	varnande
Sädesärta	1	
Silvertärna	10	
Fisktärna	1	
Fisk/silvertärna	40	varnande

### Bedömning av skyddsvärdet

Klass: 2

### Anledning för skyddet

Beslut om naturreservat 1997-10-10: Ändamålet med reservatet är bevara de ingående öarnas successioner, flora och fauna. Här påträffas exempelvis ejder, brushane, kanadagås och grågås.

### Biotopbeskrivning

Större delen av Nygrönnevet är svallad klapparsten av olika storlekar, men i centrala, högsta delen, finns en knappt tio meter hög hälla. På klippan finns vattenfyllda hällkar. Markförhållandena är magra, men på några ställen bildas dungar av framför allt rönn med inslag av björk, sälg, gråal och några granar. Här och var växer enbuskar. Bland övriga växter kan nämnas lingon, kråkvicker, älggräs, smultron, gul fetknopp, strandvänderot, strandråg och stenbär.

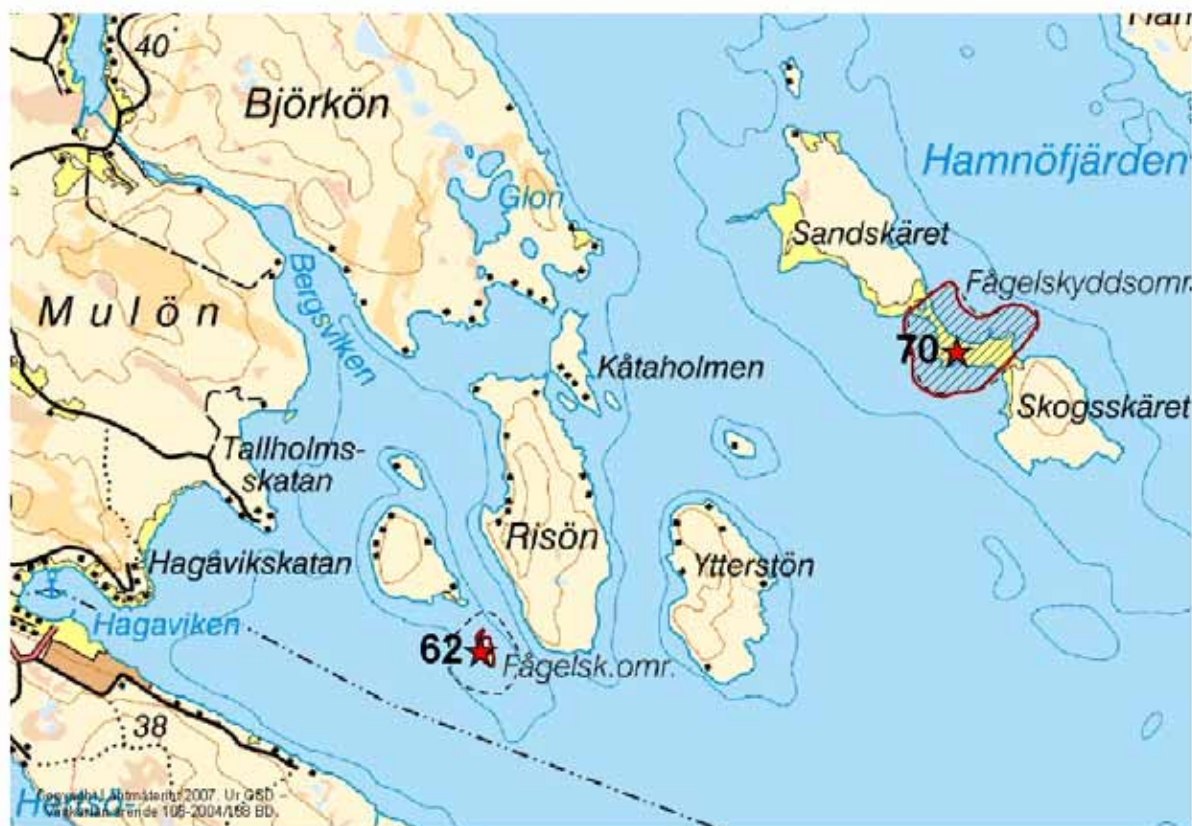


Från toppens svallade klapper är utsikten god.



Omväxlande natur med hällkar och berghällar.

Nr 62 Risögrund



Skyddsform: Fågelskyddsområde. Jaktförbud på änder och vadare.  
 Landstigningsförbud: 1/5-31/7  
 Koordinater: 7292912, 1802074  
 Datum och tidpunkt: 2005-06-23, kl 11:45-12:25  
 Inventerare: Mats Bergquist, Lars Harnemo  
 Väder: Soligt, lugnt  
 Övrigt: Skylten i södra delen i bra skick och väl synlig, men skylten i nordost har växt in i skogen och måste flyttas.

Arter	Antal	Noteringar (ungar, bon, varnande etc.)
Grågås	2 par	med 4 + 4 pull
Silvertärna	2 par	1 bo med ägg
Småskrake	20	
Svärta	2 par	
Bofink	1	
Rödbena	1	
Gluttsnäppa	1	rastande
Sädesärta	1	
Havstrut	1	varnade, men häckar inte på ön
Vigg	2 honor	2 bon
Lövsångare	1	
Fiskmås	10	ej häckande på ön

Gåsspilling hittades på några platser.

## Bedömning av skyddsvärdet

Klass: 3

### Anledning för skyddet

Beslut om fågelskyddsområde 1965-11-30: Ett stort antal av de vanligaste fågelarterna inom Norrbottens skärgård häckar på grundet. Dykänder m fl har där funnit en ypperlig fristad bl a för fastlandets rovdjur.

### Biotopbeskrivning

Risögrund är nästan helt täckt med lövskog med största träden i centrala delen. Här finns också några större tallar och granar. Ut mot stranden är det en bård av al-, sälg- och björkbuskar. Längst i söder finns den enda större öppna ytan med gräs och örter och där häckade de två paren tärnor. Där finns även en liten rugge med bladvass. På norra delen av huvudön har landhöjningen gjort så att den börjat växa ihop med en liten ö och dessa förbinds med en stenig revel. Mellan öarna är det nu en grund vik. Mitt på ön finns rester av en gammal, liten byggnad och i närheten syns spår efter nyligen avvercade björkar. De högre örterna utgörs främst av älggräs och strandvänderot.

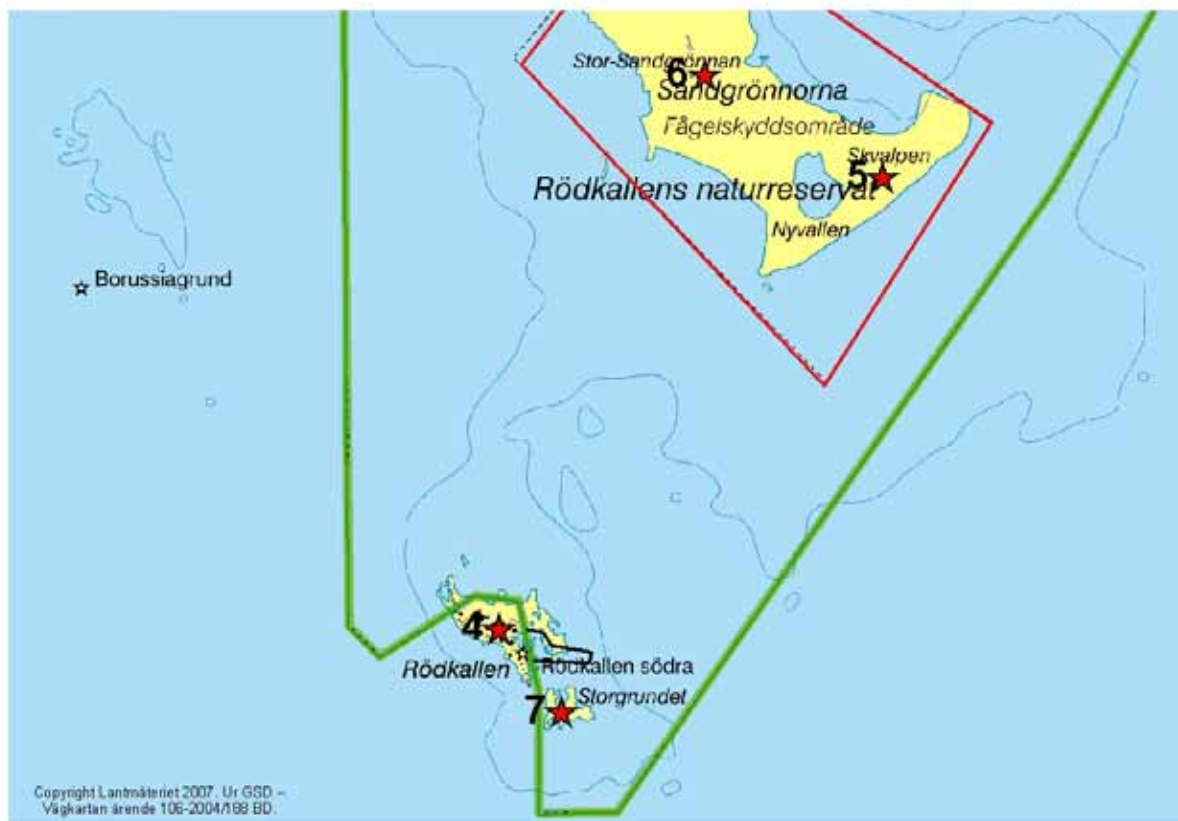


Ön håller sakta men säkert på att växa igen.



I norra delen bildas en förbindelse med en mindre ö.

## Nr 4 Rödkaullen



Skyddsform: Ingår delvis i Rödkaullen och Sör-Äspen naturreservat. Natura 2000.

Landstigningsförbud: Nej

Koordinater: 7261990, 1805400

Datum och tidpunkt: 2005-07-08, kl 17:00-21:00  
2005-07-08, kl 5:30-7:00

Inventerare: Mats Bergquist, Lars Harnemo

Väder: Soligt, måttlig sydlig vind, +25 grader

Övrigt: De blå gamla reservatsskyltarna börjar snart vara oläsliga och måste bytas ut snarast. För att få bättre sikt österut har de boende på ön fällt stora gråalar och många mindre buskar på öns östra sida, dvs. i naturreservatet. Vi bodde en natt på Rödkaullen och gjorde ett par vandringar runt ön. Observationerna gäller för hela ön, vi har inte delat på vilka fåglar som setts i respektive utanför reservatet.

Arter	Antal	Noteringar (ungar, bon, varnande etc.)
07-08		
Tobisgrissla	minst 35	
Mosnäppa	10	
Kustlabb	2 mörk fas	
Grågås	4	5 pull
Svartsnäppa	1	
Svärta	10	

Hussvala	25	flera i och vid bon på husen
Stenskvätta	3 par	varnande
Vigg	20	5 pull
Rödbena	5 par	varnande
Ängspiplärka	4	2 med mat
Småskrake	10	
Lövsångare	1	
Större strandpipare	7	1 par varnande
Sädesärsla	2	
Småspov	3	
Brushane	5 hanar	
Grönben	1	
Gräsand	1	
Stjärtand	hona	
Fiskmå	25	
Fisktärna	5	
Silvertärna	5	
Björktrast	1	med mat
Roskarl	1	
Skrattmå	10	
Vitkindad gås	7	3 kullar (4+5+6 pull)
Backsvala	2	
07-09		
Vitkindad gås	11 ad	4 kullar (4+5+6+? pull)
Tobisgrissla	75	många par bor i hamnen, förmodligen de flesta
Roskarl	1	
Korp	2	
Grågås	20	3 kullar (2+3+5 pull)
Gluttsnäppa	1	
Bofink	1	
Björktrast	4	
Stenskvätta	15 par	
Lövsångare	1	
Trädgårdssångare	1	
Kanadagås	1 par	5 pull
Småskrake	hona	+ pull
Tordmule	2	
Kråka	2	
Knipa	6	honfärgade
Kricka	2	
Strandskata	1	
Rödbena	10 par	varnande
Mosnäppa	2 par	vid hamnen
Svärta	20	
Skrattmå	10	
Kustlabb	2 mörk fas	
Ängspiplärka	5 par	
Större strandpipare	1 par	varnande
Sidenssvans	4	

## Bedömning av skyddsvärdet

Klass: 1-2

### Anledning för skyddet

Beslut om naturreservat 1970-05-06: Att skydda ett område av stort värde för kännedom om landets natur, särskilt fågellivet. Nytt beslut togs 1971-03-23 om att avskaffa tältförbudet.

Natura 2000: Inom området finns bl a följande fåglar noterade. Ortolansparv, skrântärna, grönbena, blå kärrhök, sångsvan, ljungpipare, trana, jorduggla, stenfalk, pärluggla, silvertärna, smalnäbbad simsnäppa, tjäder, tretåig hackspett, spillkråka, salskrake, storlom, vitkindad gås, blåhake, fiskguse, hökuggla, myrspov, fisktärna, småtärna, nattskärna och sparvuggla.

### Biotopbeskrivning

Rödkallen har mycket omväxlande miljöer. De centrala delarna har flera olikstora områden med tallskog och vissa delar närmast stranden utgörs av en blandning av gråal, björk och sälg. De norra och östra delarna är öppna ytor med sandiga och hedartade områden. I norra delen finns ett mindre kärr som är igenväxt med bl a vass. Inne i tallskogen finns sumpigare partier med lövrika blandbestånd av gråal, björk och sälg. Dessa områden har en stor andel död ved. Stränderna är steniga och långgrunda och närmast byn finns större partier med sandigare bottenar och sandrevlar. Längst i söder på Rödkallen ligger hamnen och en by med många små stugor.



Rödkallens fyr sedd från Storgundet i söder.



## Nr 63 Sandgrönnan NV Kallen



Skyddsform: Ingår i Småskärens klippors naturreservat.  
Landstigningsförbud: Nej  
Koordinater: 7280559, 1820262  
Datum och tidpunkt: 2005-07-09, kl 14:55-15:05  
Inventerare: Mats Bergquist, Lars Harnemo  
Väder: Soligt, svag sydlig vind  
Övrigt:

<u>Arter</u>	<u>Antal</u>	<u>Noteringar (ungar, bon, varnande etc.)</u>
Havstrut	1 par	varnande
Stenskvätta	1	varnande
Sädesärsla	1	
Tobisgrissla	1	

### Bedömning av skyddsvärdet

Klass: 3-4

### Anledning för skyddet

Beslut om naturreservat 1997-10-10: Bl a rikt fågelliv.

### **Biotopbeskrivning**

Ön har inget namn på sjökortet, men enligt Harnemo kallas den ”Sandgrönnan” av orsbona. Större delen av ön utgörs av en cirka fem meter hög klippa med flera vattenfyllda hållkar. Resten av ön består av block och grus i olika storlekar. Den högsta växtligheten är en mindre sälgbuske. Andra växter är bl a älggräs, renfana, kråkvicker, mjölkört gul fetknopp, strandvänderot, strandråg och strandglim.

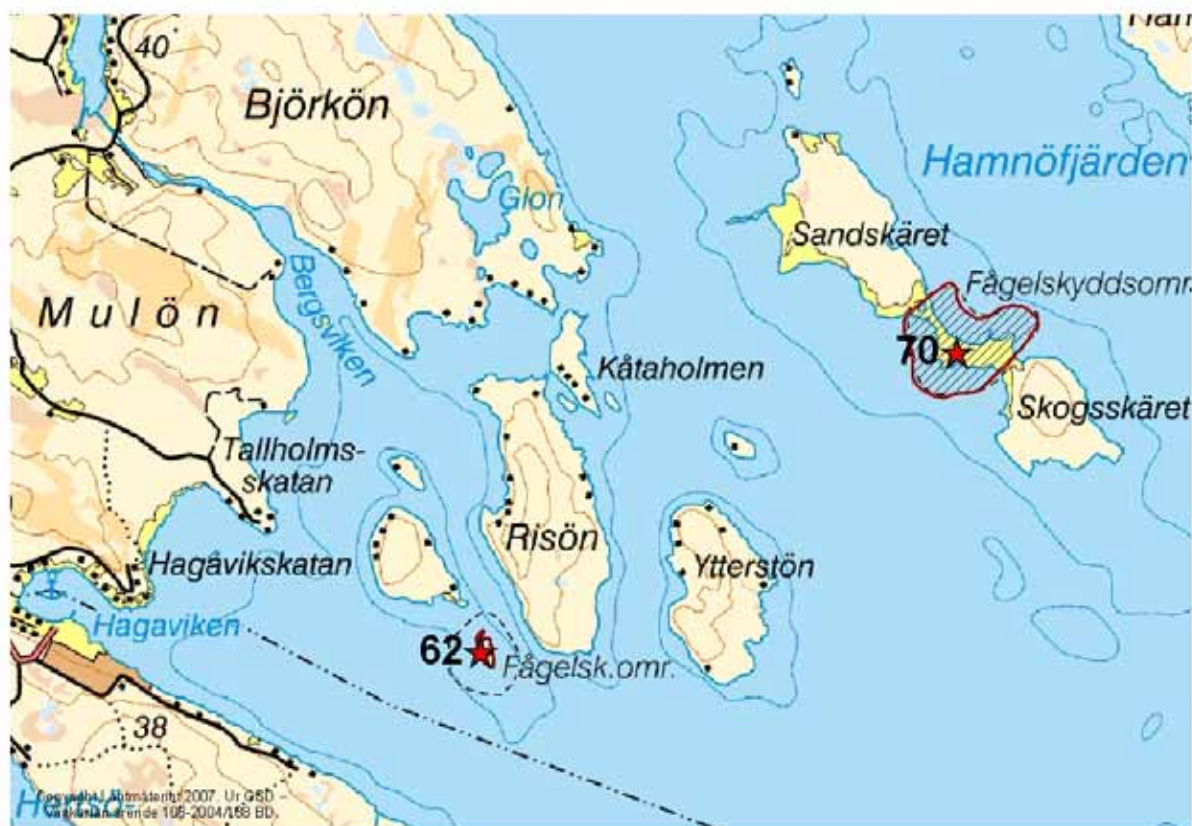


Öns enda sälgbuske växer bland skrevorna



På klipphällan finns flera vattenfyllda hållkar. I bakgrunden ses Småskär.

Nr 70 Sandskärsreften



Skyddsform: Fågelskyddsområde.  
 Landstigningsförbud: 1/5-31/7  
 Koordinater: 7295027, 1805438  
 Datum och tidpunkt: 2005-06-23, kl 13:45-15:05  
 Inventerare: Mats Bergquist, Lars Harnemo  
 Väder: Soligt, tilltagande sydlig vind  
 Övrigt: Skylten vid på södra sidan ej synlig från havet pga. all sly som växt upp. Skylten på norra sidan har ramlat omkull. En tredje skylt finns på nordvästra stranden och är väl synlig.

Arter	Antal	Noteringar (ungar, bon, varnande etc.)
Skrattmås	1	
Gluttsnäppa	5	rastande
Småskrake	20	
Drillsnäppa	1+1+2	
Storskrake	2	
Större strandpipare	7	1 par spelade skadad
Kanadagås	2 par	med ungar
Bläsand	35	rastande
Kricka	3	
Grågås	1	

Havstrut	2	ej häckande
Fiskmå	10	1 pull
Sädesärsla	2	
Lövsångare	10	
Sävspurv	4	
Rödvingetrast	1	
Ängspiplärka	1	
Dvärgmå	3	
Bofink	3	
Björktrast	1	
Orre	1 tupp	
Fisk/silvertärna	10	

### Bedömning av skyddsvärdet

Klass: 4

### Anledning för skyddet

Beslut om fågelskyddsområde 1969-06-06.

### Biotopbeskrivning

Stränderna på båda sidor om Sandskärsreften är sandiga och långgrunda med större och mindre stenblock. Området närmast vattnet är en buskfri zon med en blandning av kortvuxet gräs och gles bladvass. Längre upp mot fastmarken är det på många platser täta bestånd av gråal, sälg, rönn och björk. De högsta delarna är sandiga och magra öppna ytor med bl a älgbetad tallskog i 20-40-årsåldern, men här finns även ett område med yngre granar samt några tallar på cirka 100 år. Markvegetationen utgörs här bl a av ett tunt lavtäcke, kråkris, mjölon och mjölkört. På de högst belägna platserna växer flera 100-åriga björkar. Några partier har nästan rena bestånd av 3-8 meter hög rönnskog. Av andra påträffade växter kan nämnas pors, strandråg och strandvial.

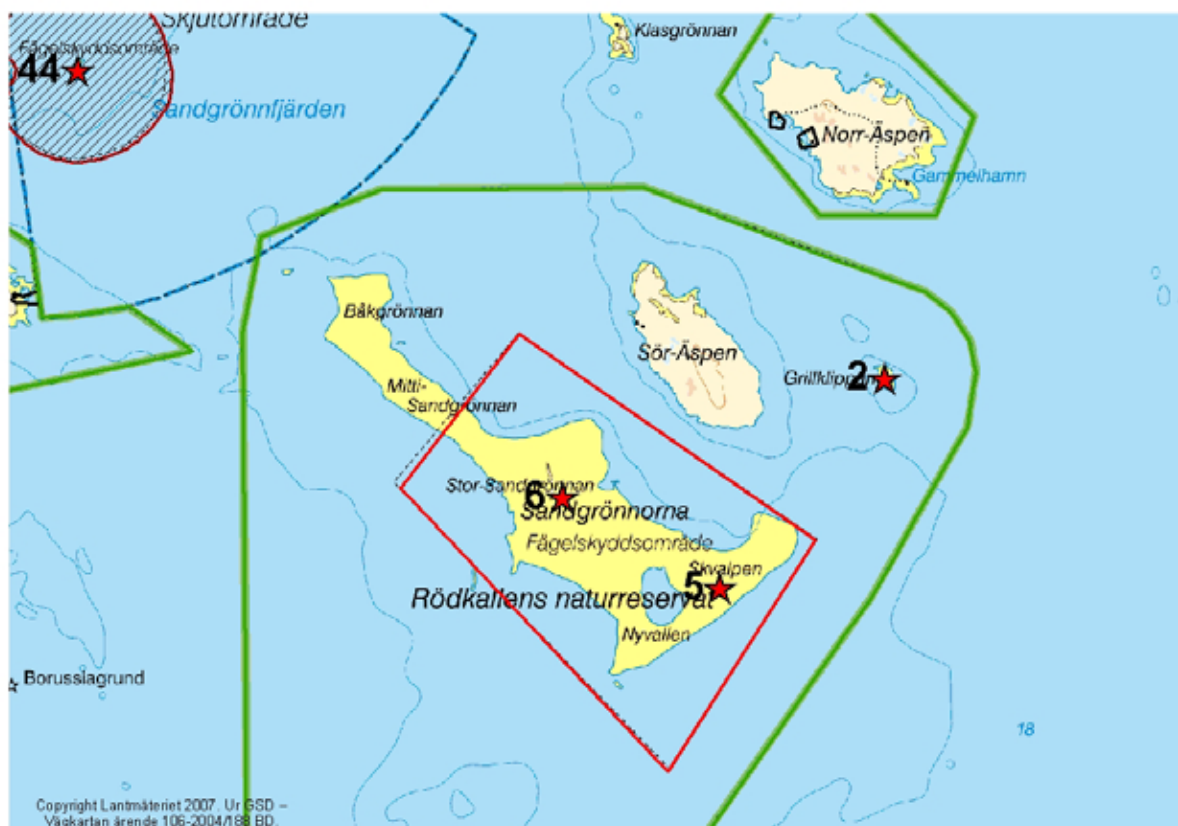


Det är långgrunda stränder på båda sidor om ön.



Ön håller på att växa igen, på högläntare platser växer gles tallskog med kråkris på marken.

## Nr 5 Skvalpen-Nyvallen



Skyddsform:	Ingår i Rödkallen och Sör-Åspen naturreservat. Natura 2000.
Landstigningsförbud:	1/5-31/7
Koordinater:	7266863, 1809550
Datum och tidpunkt:	2005-06-21, kl 15:50-19:00 2005-07-06, kl 8:30-16:00
Inventerare:	06-21 Mats Bergquist, Lars Harnemo 07-06 Mats Bergquist, Sture Westerberg, Ola Bengtsson
Väder:	06-21 Mulet, måttlig sydlig vind resp. soligt och svag sydlig vind 07-06 Soligt och varmt
Övrigt:	Fler väl synliga skyltar, men på Nyvallen låg en avbruten skylt.

Arter	Antal	Noteringar (ungar, bon, varnande etc.)
06-21		
Storskrake	10	
Svärta	2 par	
Roskarl	9	några oroliga
Fiskmå	30+20	flera oroliga
Silltrut	20	flera oroliga
Backsvala	10	10-15 bon, där räven grävt i några
Rödbena	2	
Ängspiplärka	1	

Småskrake	25	
Skrattmås		4 bon med 1-2 ägg
Silvertärna	20+20	oroliga, bo med 2 ägg
Strandskata	2	oroliga
Större strandpipare	10	
Mosnäppa	2	spelande
Småtärna	5	3 bon med 1+1+2 ägg
Ejder	6 hona	
Brushane	1	
Kärrensäppa	1	spelande
Knipa	1 par	
Havstrut	3 ad, 1 subad	
Storlom	5 ad, 5 2k-fåglar	
Skräntärna	1	
07-06		
Storskrake	250	rastande
Havsörn	1 ad	
Storlom	1 2K	
Kråka	1	
Kustlabb, mörk fas	minst 11	
Kustlabb, ljus fas	1	
Backsvala	10+10+10	
Småspov	5	2 oroliga!
Storspov	4	
Kärrensäppa	18	rastande
Grågås	3	
Myrspov	1	rastande
Rödbena	10	flera varnande
Gluttsnäppa	10	rastande
Roskarl	16	flera varnande
Brushane	10	rastande
Större strandpipare	10	flera varnande
Ängspiplärka	5	
Sädesärta	2	
Svärta	7	
Strandskata	2	varnande
Sandlöpare	1	rastande
Småskrake	2 hanar	
Mosnäppa	2	1 spelande
Skrattmås		3 pull + 1 ägg = minst tre häckningar
Silvertärna	100	många varnande
Småtärna	12	varnande, bo med 1 pull + 2 ägg +2 ägg. Detta innebär att det är 6 par som häckar. Fyra par längst i söder och två par ungefär mitt på ön, i norra delen av Nyvallen.
Skräntärna	1	
Fiskmås	100	många varnande
Silltrut	10	smått varnande
Ejder	1 hona	

## Bedömning av skyddsvärdet

Klass: 1

### Anledning för skyddet

Beslut om naturreservat 1970-05-06: Att skydda ett område av stort värde för kännedom om landets natur, särskilt fågellivet. Nytt beslut togs 1971-03-23 om att avskaffa tältförbudet.

Natura 2000: Inom området finns bl a följande fåglar noterade. Ortolansparv, skrântärna, grönbena, blå kärrhök, sångsvan, ljungpipare, trana, jorduggla, stenfalk, pärluggla, silvertärna, smalnäbbad simsnäppa, tjäder, tretåig hackspett, spillkråka, salskrake, storlom, vitkindad gås, blåhake, fiskguse, hökuggla, myrspov, fisktärna, småtärna, nattskärna och spurvuggla.

### Biotopbeskrivning

Ett av ornitologer och allmänheten välbesökt område. Skvalpen-Nyvallen består nästan enbart av sand och på många platser är det flera meter höga sanddynor. Skvalpen-Nyvallen håller genom landhöjningen på att växa ihop med Stor-Sandgrönnan och i gränzonen bildas vid normalt och lågt vattenstånd ett mycket stort sandigt område med grunt vatten och vikar. De fåtaliga träden och buskarna utgörs av tiotalet vårtbjörkar på omkring fem meter, några sälgbuskar samt en tre meter hög tall. Den övriga växtligheten är mestadels mager och består bl a av strandråg, grönländsgåsört, saltarv, mjölkört, kråkris renfana, strandvial och bergsyra. Vi hittade också 10 stycken av den sällsynta skalbaggen sandstrandjägaren, vilket är länets fjärde lokal för arten.

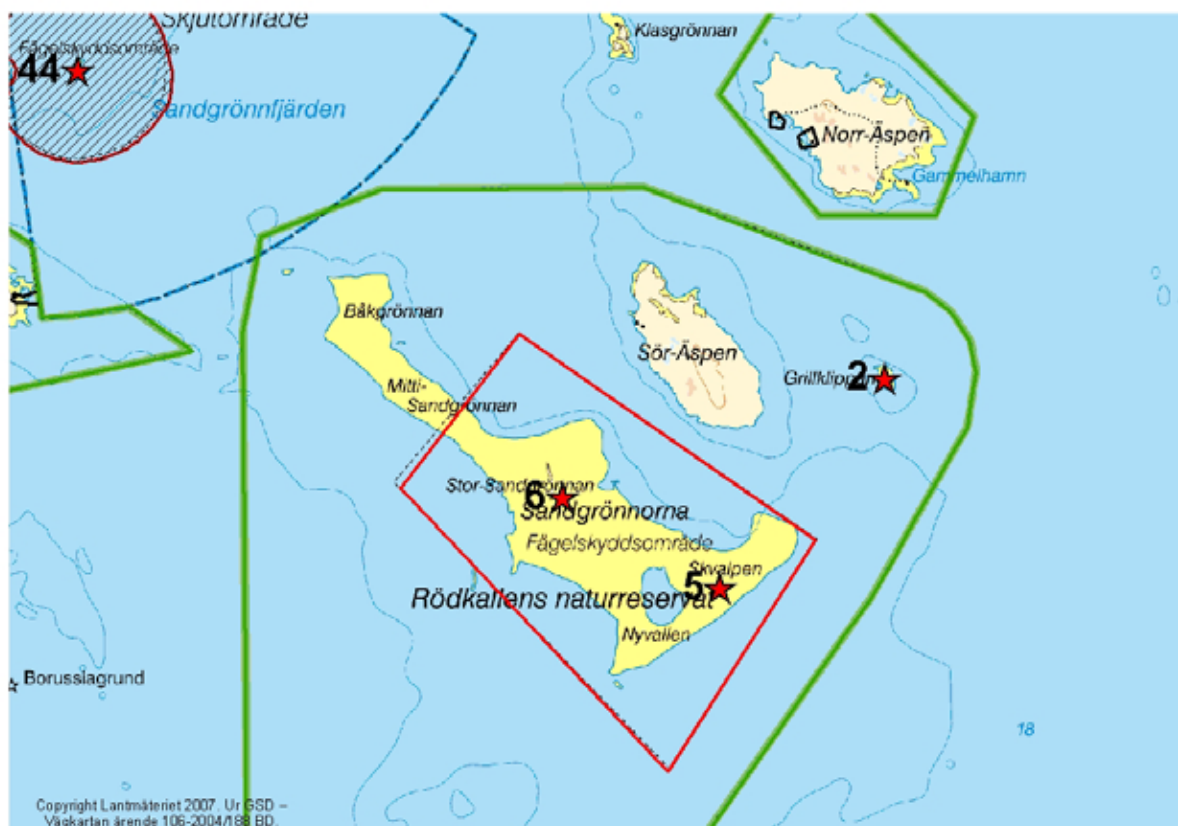


Stora torrlagda ytor där gässen ruggar och vadarna rastar under flyttningen.



De väl utbildade sanddynorna sätter sin prägel på Skvalpen.

## Nr 6 Stor-Sandgrönnan



Skyddsform: Ingår i Rödskallen och Sör-Åspen naturreservat. N 2000.  
 Landstigningsförbud: 1/5-31/7  
 Koordinater: 7267970, 1807618  
 Datum och tidpunkt: 2005-06-21, kl 9:00-13:00  
 Inventerare: Mats Bergquist, Lars Harnemo  
 Väder: Mulet, måttlig sydlig vind  
 Övrigt: De skyltar som finns är i bra skick och väl synliga.

Arter	Antal	Noteringar (ungar, bon, varnande etc.)
Trana	3	
Storskrake	4	
Grågås	80	
Småspov	2	
Rödbena	5	
Sånglärka	2	
Småskrake	1	
Vigg	2	
Ängspiplärka	6	bon med 4 + 5 ägg
Fiskmås	70+50+30	varnande på tre olika ställen (3 kolonier)
Roskarl	10	flera varnande
Ringduva	2	



Mosnäppa	9	2 spelande
Storspov	2	
Större strandpipare	11	
Havstrut	1	bo med 2 ägg
Kustlabb, mörk fas	minst 6	
Kustlabb, ljus fas	1	
Silltrut	10	varnande
Gråtrut	1	
Silvertärna	30	några ruvande, ett bo med ägg
Fisk/silvertärna	10	varnande
Brushane	30	
Ejder	4 honor	
Kärrensäppa	4	
Skrattmåå	1	
Småtärna	1	
Tordmule	1	
Prutgås	1	
Storlom	1	
Smålom	1	
Strandskata	1	
Ljungpipare	1 par	smått oroliga!
Sädesärå	1	
Backsvala	10	5 bon i strandbrinken, några kan vara bebodda

### Bedömning av skyddsvärdet

Klass: 1

### Anledning för skyddet

Beslut om naturreservat 1970-05-06: Att skydda ett område av stort värde för kännedom om landets natur, särskilt fågellivet. Nytt beslut togs 1971-03-23 om att avskaffa tältförbudet.

N 2000: Inom området finns bl a följande fåglar noterade. Ortolansparv, skrântärna, grönbena, blå kärnhök, sångsvan, ljunpipare, trana, jorduggla, stenfalk, pärluggla, silvertärna, smalnäbbad simsnäppa, tjäder, tretåig hackspett, spillkråka, salskrake, storlom, vitkindad gås, blåhake, fiskgjuse, hökuggla, myrspov, fisktärna, småtärna, nattskärå och spurvuggla.

### Biotopbeskrivning

Omväxlande natur med sanddynor, långgrunda sandstränder, hedartade områden med kråkris samt partier med lövbuskage. Stor-Sandgrönnen och Skvalpen är vid normalt vattenstånd numera nästan hopväxta genom en kilometerlång sandstrand, där många vadare rastar. Partier av stranden på öns nordöstra sida är kraftigt eroderade av högvatten och där finns några bon av backsvala. Bland förkommande växter kan nämnas, strandvial, älggräs, renfana, strandråg och saltarv.

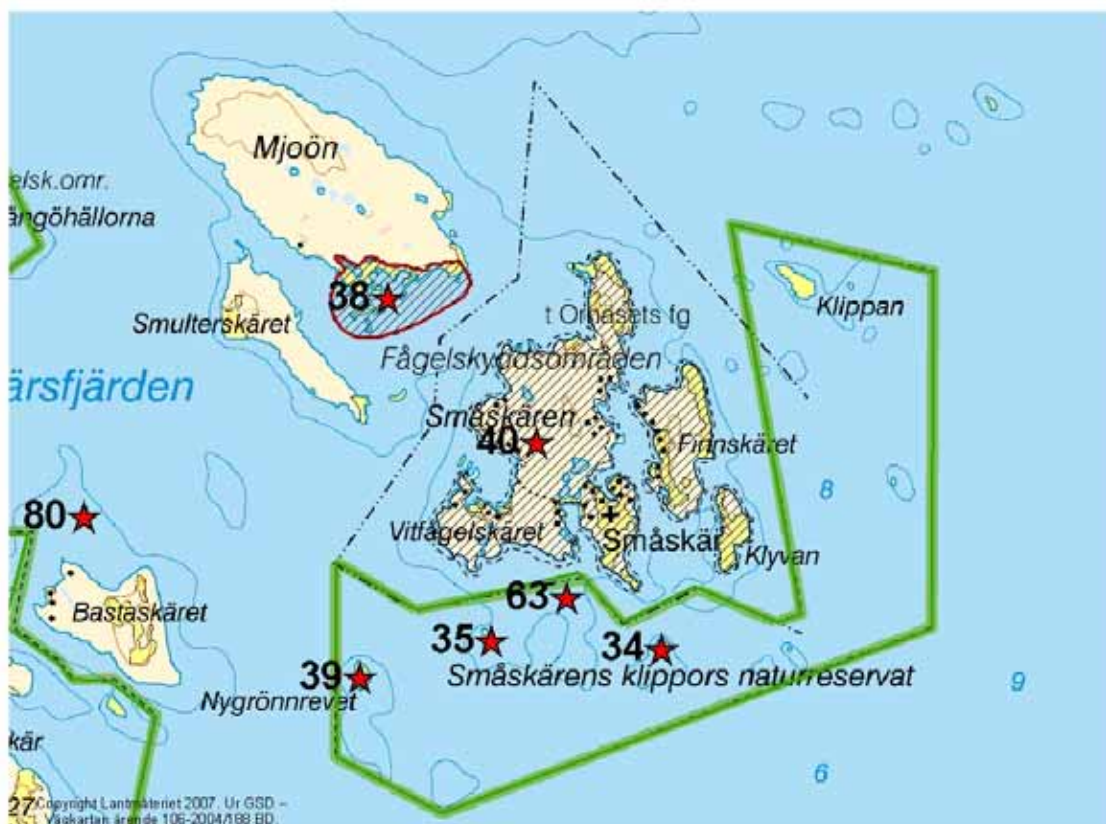


Stora delar är hedartade utan buskar och träd. Staketet avgränsar förbudsområdet.



Södra delen av Stor-Sandgrönnan består av sand och sten med några sanddynor.

## Nr 40 Småskär



Skyddsform:	Djur- och växtskyddsområde. Jakt på änder och vadare förbjuden.
Landstigningsförbud:	Nej
Koordinater:	7281900, 1820000
Datum och tidpunkt:	2005-07-10, kl 6:30-10:00
Inventerare:	Mats Bergquist, Lars Harnemo
Väder:	Soligt, lugnt och varmt
Övrigt:	Vid telefonkuren sitter en liten gammal skylt som anger att jakt på änder och vadare är förbjuden. Osäker om det finns fler skyltar.

<u>Arter</u>	<u>Antal</u>	<u>Noteringar (ungar, bon, varnande etc.)</u>
Vigg	19	
Knipa	3 honor	5 kullar
Gräsand	2 hanar, 2 honor	
Fisktärna	1	
Skrattmås	10	
Lövsångare	25	
Grönfink	3	
Sädesärsla	2	
Korp	5	
Smålom	1 par + 1	i en liten tjärn
Svärta	11	

Småskrake	2 honor	
Järnsparv	1	
Ärtsångare	1	
Talltita	2	
Ringduva	1	
Kricka	3	
Sävspurv	1	
Salskrake	2 honor	
Svartvit flugsnappare	1	
Talgoxe		2 kullar
Tornfalk	1	varnade för korparna
Drillsnäppa	3	
Björktrast	5	flera juv
Bofink	10	
Fiskmå	20	
Kungsfågel	1	sjungande
Rödbena	2 par	oroliga
Mindre korsnäbb	30	
Enkelbeckasin	1	
Svartmes	1	
Taltrast	1	1 juv
Storskrake	hona	flera pull
Trädgårdssångare	1	
Storlom	1	
Hussvala	2	
Bläsand	hona	1 pull

### **Bedömning av skyddsvärdet**

Klass: 2-3

### **Anledning för skyddet**

Beslut om jaktförbud på änder och vadare togs 1967-02-17.

### **Biotopbeskrivning**

En stor ö där gammal granskog dominerar. För att få ett visst begrepp om de fåglar som häckar och vistas intill vatten, gick vi på en fin stig runt hela ön och besökte de flesta små tjärnar som finns. Då det skulle ta alldeles för lång tid gick vi inte runt ön längs havsstranden. Dock noterades alla sedda och hörda fåglar som anträffades under vandringen.

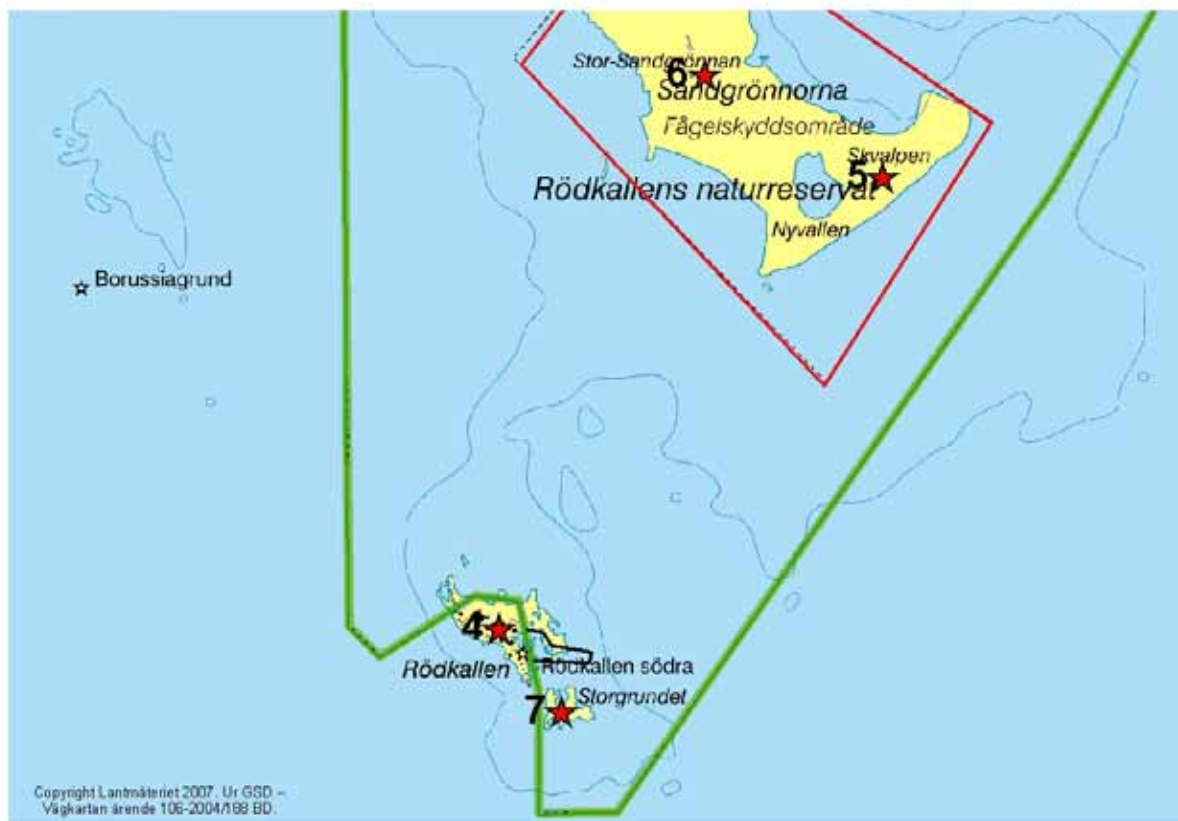


På Småskär finns många små tjärnar omgiven av naturskogsartad granskog.



De små tjärnarna är lämpliga häckplatser för några av smålommarna som bor på Småskär.

## Nr 7 Storgrundet



Skyddsform: Ingår i Rödskallen och Sör-Äspens naturreservat. Natura 2000.  
 Landstigningsförbud: Nej  
 Koordinater: 7261087, 1806077  
 Datum och tidpunkt: 2005-07-09, kl 8:50-9:40  
 Inventerare: Mats Bergquist, Lars Harnemo  
 Väder: Soligt, nästa lugnt  
 Övrigt: Inget landstigningsförbud ännu, men detta måste dock åtgärdas snarast. En gammal blå reservatsskylt som sett sina bästa dagar måste bytas ut. Kolonin av skrântärna är mycket anmärkningsvärt.

Arter	Antal	Noteringar (ungar, bon, varnande etc.)
Silltrut	400-500	flera ungar sprang omkring + flera bon med ägg
Gråtrut	200	oroliga
Vitkindad gås	1 par	bo med små ungar. En gås anföll och tacklades i axeln!
Tordmule	1	
Ejder	1 hona	
Sädesärta	1	
Strandskata	1	orolig
Skrântärna	70	14 bon med ägg, 15 ungar sprang omkring
Fisk/silvertärna	30	oroliga
Vigg	hona	bo med ägg

Gåsspilling och fjädrar hittades på många platser.

## Bedömning av skyddsvärdet

Klass: 1

### Anledning för skyddet

Beslut om naturreservat 1970-05-06: Att skydda ett område av stort värde för kännedom om landets natur, särskilt fågellivet.

Natura 2000: Inom området finns bl a följande fåglar noterade. Ortolansparv, skrântärna, grönbena, blå kärrhök, sångsvan, ljunpipare, trana, jorduggla, stenfalk, pärluggla, silvertärna, smalnäbbad simsnäppa, tjäder, tretåig hackspett, spillkråka, salskrake, storlom, vitkindad gås, blåhake, fiskguse, hökuggla, myrspov, fisktärna, småtärna, nattskärna och sparvuggla.

### Biotopbeskrivning

En relativt stor ö med enstaka rönner och på stora ytor växer kruståtel. Stranden är mestadels stenig, men på norra delen finns en stor grund och sandig havsvik. De högre partierna av Storgrundet har svallad klapparsten av olika dimensioner och flera områden med sand och grus. Bland funna växter kan nämnas strandglim, strandvänderot, saltarv, gul fetknopp, strandkvanne, strandråg, renfana, strandvial och kråkvicker. I norra delen av ön står ett sjömärke/enslinje.

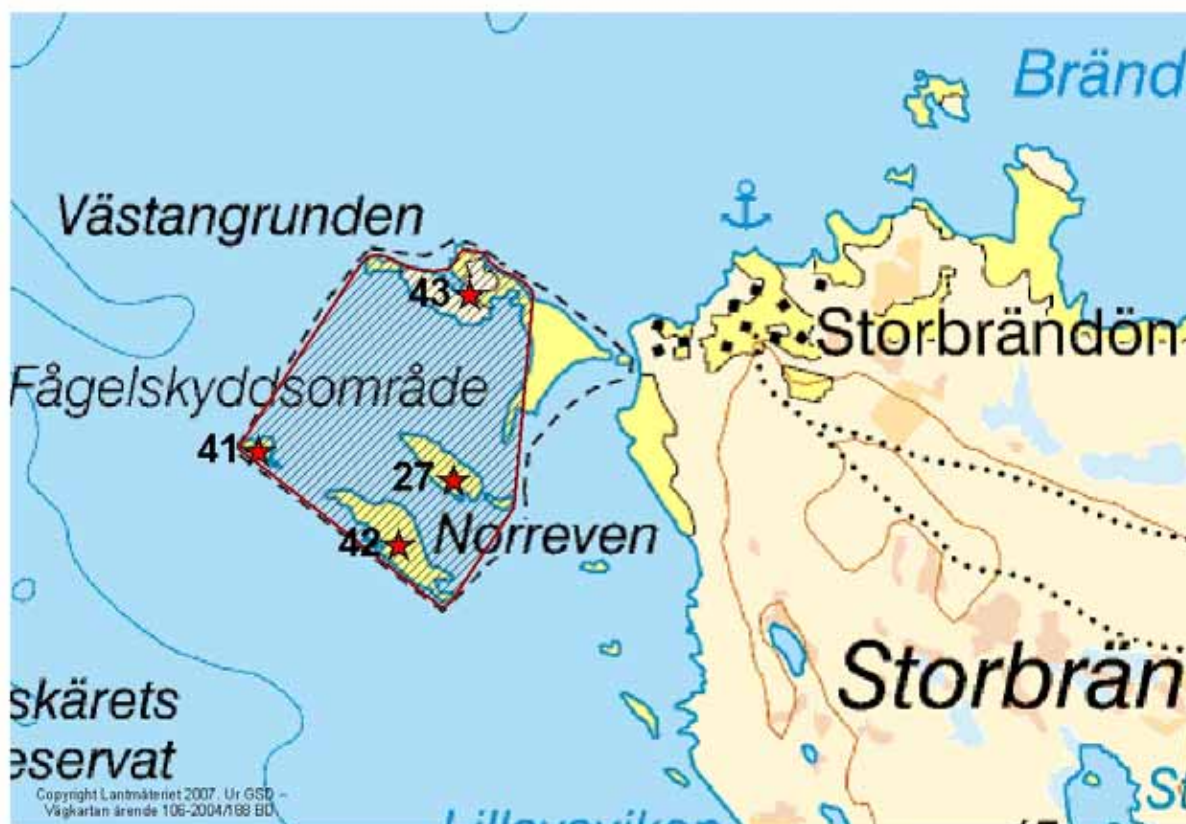


Här ute finns skärgårdens största silltrutskoloni.



Platsen för de 50 par skrântärnor som häckade år 2007.

Nr 41      **Storstengrundet**



Skyddsform:                      Ingår i Blockören, Vallören och Västangrunden fågelskyddsområde. Jaktförbud på änder och vadare.

Landstigningsförbud:        1/5-31/7

Koordinater:                    7283120, 1808029

Datum och tidpunkt:         2005-06-22, kl 15:55-16:20

Inventerare:                  Mats Bergquist, Lars Harnemo

Väder:                            Mulet, tilltagande sydlig vind

Övrigt:                            En väl synlig skylt i bra skick. Enligt sjökortet ligger denna ö utanför förbudsområdet. Enligt den karta som finns med i beslutet från 1967 ingår inte denna ö, men ön finns inom området på den nuvarande lst-shapen.

Arter	Antal	Noteringar (ungar, bon, varnande etc.)
Fisktärna	1	flera bon torde vara av denna art
Fisk/silvertärna	50	de flesta är silvertärnor, 12 bon med ägg, troligen är några fisktärnebon
Sädesärta	2	
Stenskvätta	1	varnande
Rödbena	1 par	varnande
Silltrut	1 par	bo med 3 ägg
Småskrake	5	
Vigg	hona	från bo



## Bedömning av skyddsvärdet

Klass: 2

### Anledning för skyddet

Hittar inget beslut om att denna ö skall ingå i fågelskyddsområdet.

### Biotopbeskrivning

Huvuddelen består av en stenig avlång ö med några partier av sand. På den högsta delen växer några större vårtbjörkar och granar blandat med glesa bestånd av gråal, sälg, björk och rönn. I de sandiga partierna växer bl a strandråg. Sydöstra delen av ön utgörs av ett låglänt och grunt område med steniga vikar, där fastmarken är täckt med kort gräs. Här har en stor koloni tärnor, de flesta är silvertärnor, funnit en lämplig häckningsplats. Bland funna växter på ön kan också nämnas hägg, kråkris, enris, mjölkört, saltarv, kråkvicker och älggräs.



Storstengrundet är en stenig, avlång ö med några partier av sand.



Strax söder om huvudön finns en liten ö med en större koloni fisk/silvertärnor.

## Nr 64 Södra Fjärdsgrundet



Skyddsform: Fågelskyddsområde.  
 Landstigningsförbud: 1/5-31/7  
 Koordinater: 7279468, 1793977  
 Datum och tidpunkt: 2005-06-13, kl 11:00-12:00  
 Inventerare: Mats Bergquist, Lars Harnemo  
 Väder: Soligt, måttlig nordostvind  
 Övrigt: Två skyltar i bra skick och väl synliga.

Arter	Antal	Noteringar (ungar, bon, varnande etc.)
Fiskmåsar	12	2 bon med ägg
Silvertärna	1 par	bo med 2 ägg
Fisktärna	1	
Storlom	1	bo med 1 ägg
Vigg	5	
Kricka	1 par	
Gräsand	5	
Sädesärta	1	
Gluttsnäppa	1	
Rödbena	1	
Drillsnäppa	1	
Storspov	1	
Kråka	1	bo i björk, troligen ej bebott
Grågås	5	

Gåsspilling och fjädrar hittades på flera ställen.

## Bedömning av skyddsvärdet

Klass: 3

### Anledning för skyddet

Beslut om fågelskyddsområde togs 1965-11-30: Området utgör en omtyckt rast- och häckningsplats för bl a grågås, bergand, småskrake och strandpipare.

### Biotopbeskrivning

Större delen av ön är beväxt med lövskog, främst björk, men även gråal och sälg. På de högsta delarna finns större björkar och där är skogen på sina håll närmast vackert parklik. Fläckvis är det bra tillgång på död ved, både liggande och stående. Längst i söder löper en stenig revel ut mot havet. På östra sidan av ön finns en grund vik med en smal landremsa till en liten ö. I gräset på remsan hade bl a en storlom sitt bo. Bland funna växter kan nämnas pors, älggräs och smörblomma.



Stora delar av Södra Fjärdsgrundet har växt igen med al och björk.



Mitt på ön växer en vacker och parklik björkskog.

Nr 42 Vallören



Skyddsform: Ingår i Blockören, Vallören och Västangrunden fågelskyddsområde. Jaktförbud på änder och vadare.

Landstigningsförbud: 1/5-31/7

Koordinater: 7282740, 1808600

Datum och tidpunkt: 2005-06-22, kl 10:15-11:40

Inventerare: Mats Bergquist, Lars Harnemo

Väder: Mulnande, tilltagande sydlig vind

Övrigt: En bra och väl synlig skylt finns på västra sidan.

Arter	Antal	Noteringar (ungar, bon, varnande etc.)
Svärta	21	
Småskrake	10	
Rödbena	3 par	oroliga
Strandskata	2	oroliga
Fiskmås	35	
Sädesärla	1 par + 1	oroliga
Storspov	1	orolig
Brushane	5 hanar, 1 hona	
Vigg	10	
Ängspiplärka	2	sjungande
Storlom	4	

Sångsvan	6 ad	
Stare	1	
Fisktärna	3	
Silvertärna	6	
Kanadagås	1	med ungar på ryggen
Havstrut	2	
Sävspurv	1	
Stenskvätta	hane	
Gråtrut	1 orolig	
Gräsand	5 hanar, 1 hona	
Bläsand	5 hanar	
Grågås	4	med 1 pull
Korp	1	
Större strandpipare	1	
Skräntärna	1	
Mosnäppa	1	
Kricka	5 hanar	
Dalripa	1	

Gåsspilling och fjädrar hittades på flera ställen.

### Bedömning av skyddsvärdet

Klass: 2

### Anledning för skyddet

Beslut om fågelskyddsområde med landstignings- och jaktförbud togs 1967-02-17 och avsåg tiden 1/5-15/8. Detta beslut ändrades 1978-03-03 till att gälla tiden 1/5-31/7.

### Biotopbeskrivning

Södra delen av Vallören har rikligt med lövskog, bestående av björk, gråal och sälg. I skogen finns några sumpigare områden med vattensamlingar. I norr är det stora öppna gräs- och starraytor, där spillningshögar och fjädrar efter gäss är påtaglig. Stränderna runt om ön är mestadels grunda och steniga. Bland växter som finns på Vallören kan nämnas älggräs, kråkris och strandråg.



Flera sumpiga områden finns på Vallören.



Norra delen har stora öppna gräs- och starraytor där gässen rastar och ruggar.

Nr 43 Västangrundet



Skyddsform: Ingår i Blockören, Vallören och Västangrundet fågelskyddsområde. Jaktförbud på ånder och vadare.

Landstigningsförbud: 1/5-31/7

Koordinater: 7283755, 1808885

Datum och tidpunkt: 2005-06-22, kl 12:20-13:40

Inventerare: Mats Bergquist, Lars Harnemo

Väder: Sol genom tunna moln, måttlig sydlig vind

Övrigt: Här stämmer olika kartor inte med varandra. Enligt Ist-shape ingår Storstengrundet längst i väster, men inte enligt sjökortet. Enligt Blåkartan är strandängen närmast Storbrändön med, men inte enligt Ist-shape och sjökort. Det finns ingen skylt från Storbrändösidan. Mycket skyddsvärd urskog av rönn.

Arter	Antal	Noteringar (ungar, bon, varnande etc.)
Kustlabb, mörk fas	1	
Grågås	11 ad	2 pull + 5 pull
Lövsångare	10	
Rödbena	2	
Strandskata	2	
Storskarv	1 2K-fågel	
Drillsnäppa	1	

Stenskvätta	1	
Bofink	1	
Fiskmå	1	
Sädesärta	2	
Taltrast	1	
Svärta	10	
Småskrake	10	
Silvertärna	1	
Fisktärna	1	
Fisk-/Silvertärna	10	
Storspov	1	
Kråka		ungar hörda
Gluttsnäppa	1	
Svartsnäppa	1	
Bläsand	13 hanar	
Gräsand	10	
Orre	hane	
Ängspiplärka	2	sjungande
Brushane	4	
Större strandpipare	1	
Gråtrut	2	lätt varnande

### Bedömning av skyddsvärdet

Klass: 2

### Anledning för skyddet

Beslut om fågelskyddsområde med landstignings- och jaktförbud togs 1967-02-17 och avsåg tiden 1/5-15/8. Detta beslut ändrades 1978-03-03 till att gälla tiden 1/5-31/7.

### Biotopbeskrivning

Största delen av ön är beväxt med lövskog, med ett större parti av vacker och urskogsliknande rönnskog. Bitvis har rönnskogen ett parklikt utseende, med förhållandevis grova stammar och en hel del död ved. I den lummiga grönskan är det rikligt med höga ormbunkar. I skogen står flera större björkar och en och annan 15 meter hög tall och gran. Skogen närmare vattnet är mestadels buskar av gråal, björk och säl. På några platser är det större gräs- och starrbevuxna öppna ytor, exempelvis i nordvästra delen av ön. Området mellan Västangrundet och Storb-rändön är en fin strandäng med grunda vattensamlingar och kort gräs. Stora delar är nästan fria från buskar, endast några mindre sälgar har fått fotfäste. Här finns också en flera hundra meter lång vegetationslös sandrevel. Bland funna växter på ön kan nämnas bladvass, rödblåra, älggräs och hallon.



På Västangrundet finns en unik och mycket skyddsvärd urskog med rönn.



I södra delen finns stora öppna gräs- och starraytor för bl a näringssökande gäss och vadare.



## Nr 44 Östigrundet/Klippgrundet



Skyddsform: Fågelskyddsområde. Jaktförbud på änder och vadare närmare än 1000 m från ön.  
 Landstigningsförbud: 1/5-31/7  
 Koordinater: 7273200, 1801685  
 Datum och tidpunkt: 2005-06-16, kl 19:00-19:45  
 2005-07-08, kl 10:30  
 Inventerare: Mats Bergquist, Lars Harnemo  
 Väder: Mulet, måttlig sydlig vind  
 Övrigt: Två skyltar i bra skick och väl synliga. Sjökortet stämmer inte med lst-shapen. På sjökortet är området betydligt mindre.

Arter	Antal	Noteringar (ungar, bon, varnande etc.)
06-16		
Brushane	11 hanar	
Roskarl	1 par	
Sjörre	1 par	
Grågås	2 ad	lyfte från bon
Strandskata	1	
Sädesärta	1	
Gråtrut	120	flera bon med ägg och ungar
Silltrut	80	oroliga

Fiskmås	30	flera bon med ägg
Silvertärna	50	flera bon med ägg
Skrattmås	10	3 bon med ägg

07-08

Havstrut	1 par	varnande
----------	-------	----------

### Bedömning av skyddsvärdet

Klass: 1

### Anledning för skyddet

Beslut om fågelskyddsområde togs 1967-03-03: Jaktförbud på änder och vadare närmare än 1000 m från ön samt att det under tiden 1/5-15/8 är förbjudet att landstiga på ön. Nytt beslut togs 1978-03-03 om att ändra förbudstiden till 1/5-31/7.

### Biotopbeskrivning

Högsta delen av ön består av en blandning med grus och sand. Mitt på ön finns en liten frodig svacka, där det växer några sälgar så att det bildas en mindre dunge. I övrigt förekommer bara enstaka sälgar på ön. Norra delen av Östigrundet är en utpräglad sandrevel med bl a strandråg. Närmast vattnet har vågorna spolat fram grövre material och stranden är därför stenig runt hela ön. På öns östra sida finns en knappt 100 meter lång vegetationslös grusrevel, med ett par sälgbuskar. Längst i söder är det mycket långgrund, där det vid lågt och normalt vattenstånd bildas stora blottade, steniga ytor. Bland påträffade växter kan nämnas mjölkört, grönländsgåsört, älggräs, kråkvicker, hallon och renfana.



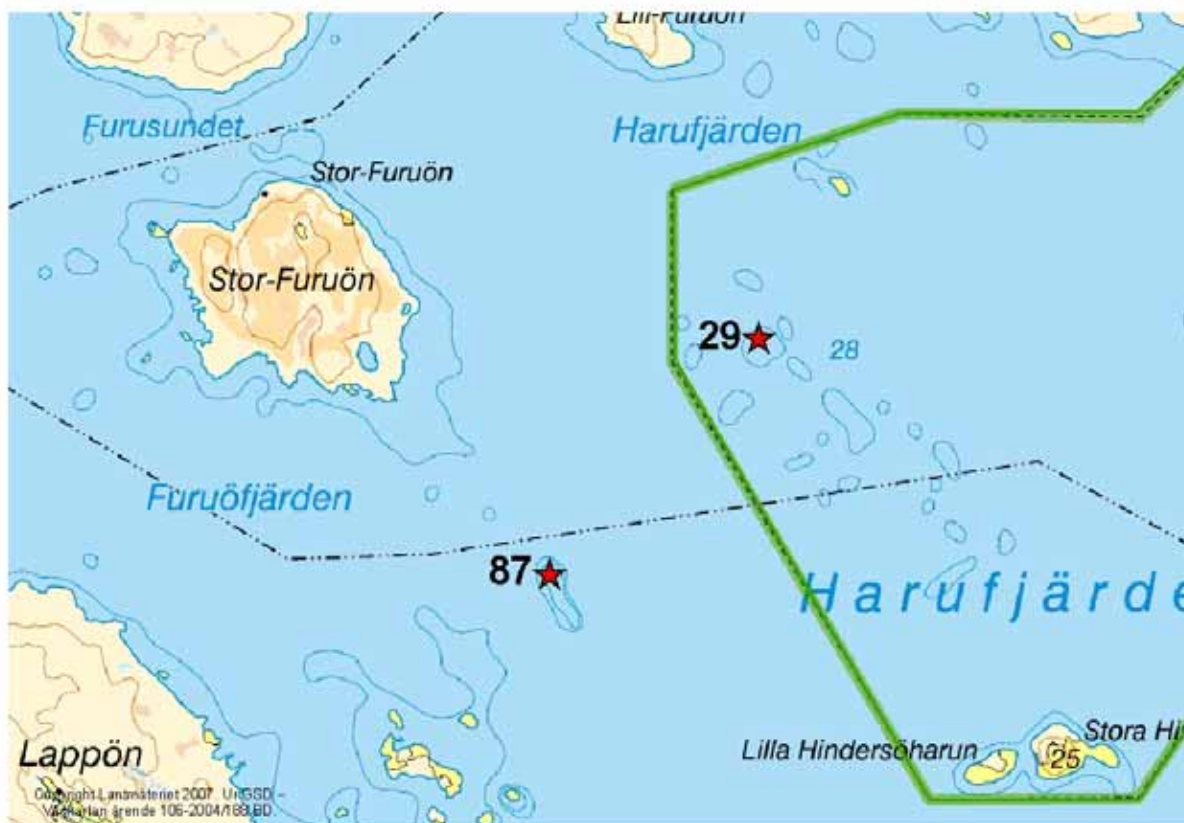
Södra delen är stenig och långgrund.



I norr finns en grus- och sandrevel, där strandrågen är karaktärsväxt.

# ÖAR UTAN NÅGON FORM AV SKYDD

## Nr 87 Hindersö-Fröskan, NO Hindersön



Skyddsform: Inget.  
Landstigningsförbud: Nej  
Koordinater: 7296864, 1815988  
Datum och tidpunkt: 2005-07-01  
Inventerare: Mats Bergquist, Lars Harnemo  
Väder:  
Övrigt:

Arter	Antal	Noteringar (ungar, bon, varnande etc.)
Havstrut	1	2 pull
Storskarv	11	rastande
Fisk/silvertärna	1	

### Bedömning av skyddsvärdet

Klass: 3-4

### Biotopbeskrivning

Litet skär med stora block och svallad klappersten.

Nr 79 Kobbe V om Krutgrundet, N Hindersön



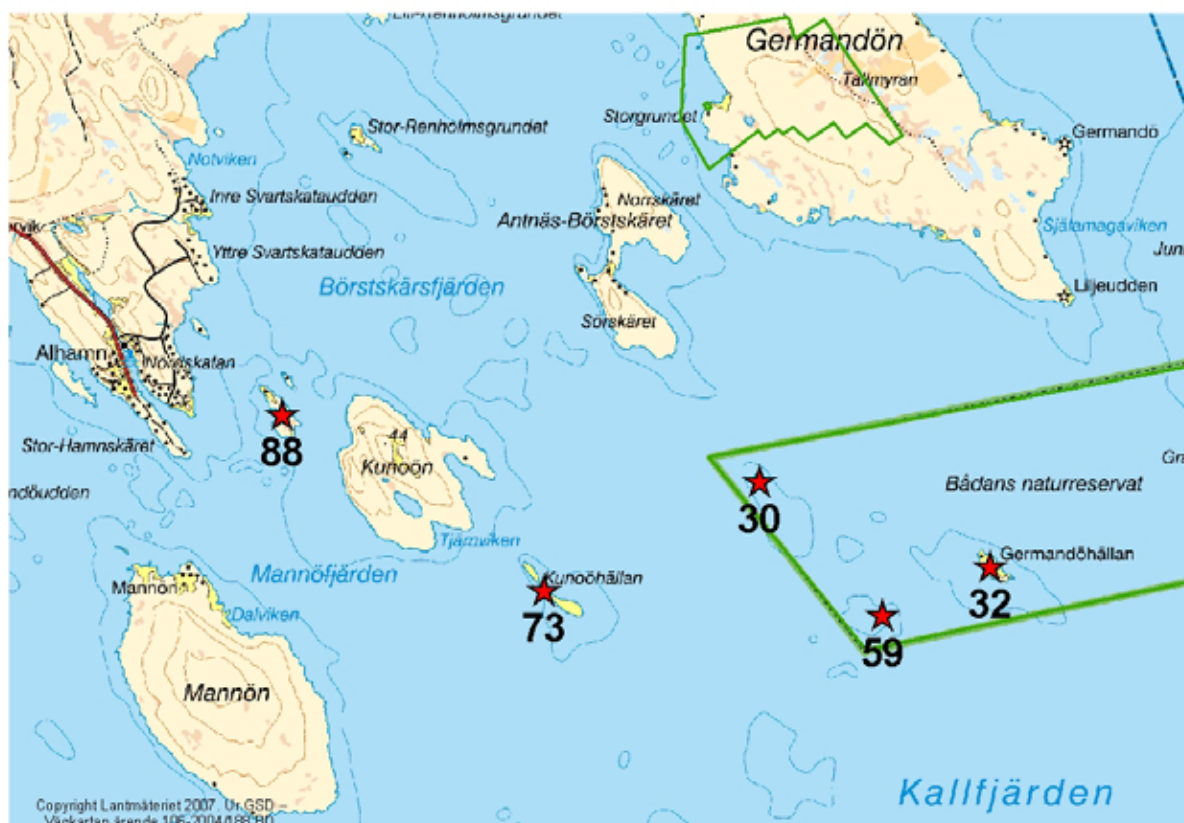
Skyddsform:	Inget.
Landstigningsförbud:	Nej
Koordinater:	7293257, 1811974
Datum och tidpunkt:	2005-07-01
Inventerare:	Mats Bergquist, Lars Harnemo
Väder:	
Övrigt:	Ön ligger mycket nära den trånga farleden mellan Hindersön och Lappön och bör ha landstigningsförbud.

<u>Arter</u>	<u>Antal</u>	<u>Noteringar (ungar, bon, varnande etc.)</u>
Skrattmås	100	minst 25 pull

**Bedömning av skyddsvärdet**

Klass: 2

## Nr 73 Kunoöhällan



Skyddsform: Inget.  
 Landstigningsförbud: Nej  
 Koordinater: 7280188, 1819608  
 Datum och tidpunkt: 2005-06-16, kl 16.20-18:05  
 Inventerare: Mats Bergquist, Lars Harnemo  
 Väder: Mulet, måttlig vind från sydsektorn.  
 Övrigt:

Arter	Antal	Noteringar (ungar, bon, varnande etc.)
Tobisgrissla	60	flera kom ut ur hålor
Grågås	3	+ ett bo med 3 ägg
Grågås	1 par	+ 3 pull
Sädesärta	4	
Stenskvätta	2 par	
Roskarl	5	
Svärta	10	
Fiskmås	25 par	+ bo med ägg och pull
Skrattmås	200	70 bon med ägg och pull
Småskrake	10	
Vigg	10	+ ett bo
Dvärgmås	10	troligen häckande
Bergand	2 par	
Kustlabb, mörk fas	1	möjligen häckande
Silvertärna	100	+ bon med ägg
Silltrut	20	varnande

Svarthätta 1 sjungande  
Rödbena 1  
Gåsspilling och fjädrar hittades på många platser.

### **Bedömning av skyddsvärdet**

Klass: 1

### **Biotopbeskrivning**

Nordvästra delen av ön är en cirka 10 meter hög klippa med enris, enstaka tallar och rönnar samt ett mindre bestånd med gamla aspar. Mellersta delen av Kunoöhallan är det smalaste partiet och består av en svallad grusrevel med enstaka mindre rönnar, aspar, björkar och enbuskar. Längre mot sydost växer ett område med gråal, björk och sälg, där de största träden närmar sig 10 meters höjd. Östra änden av ön är ett flackt område med gräs och starr bland stenar av olika storlekar, där mängder med spillning och fjädrar från ruggande gäss hittas. Där finns också en större, grund, avsnörd havsvik, vid vilken bland annat en stor koloni skrattmåsar bor.



Stora delar av ön är en smal grusrevel.



I södra delen finns en stor koloni med skratt- och dvärgmåsar.

Nr 80 Storkallgröten, NO Kluntarna



Skyddsform: Inget.  
 Landstigningsförbud: Nej  
 Koordinater: 7281260, 1816106  
 Datum och tidpunkt: 2005-06-22, 2005-07-09  
 Inventerare: Mats Bergquist, Lars Harnemo  
 Väder:  
 Övrigt:

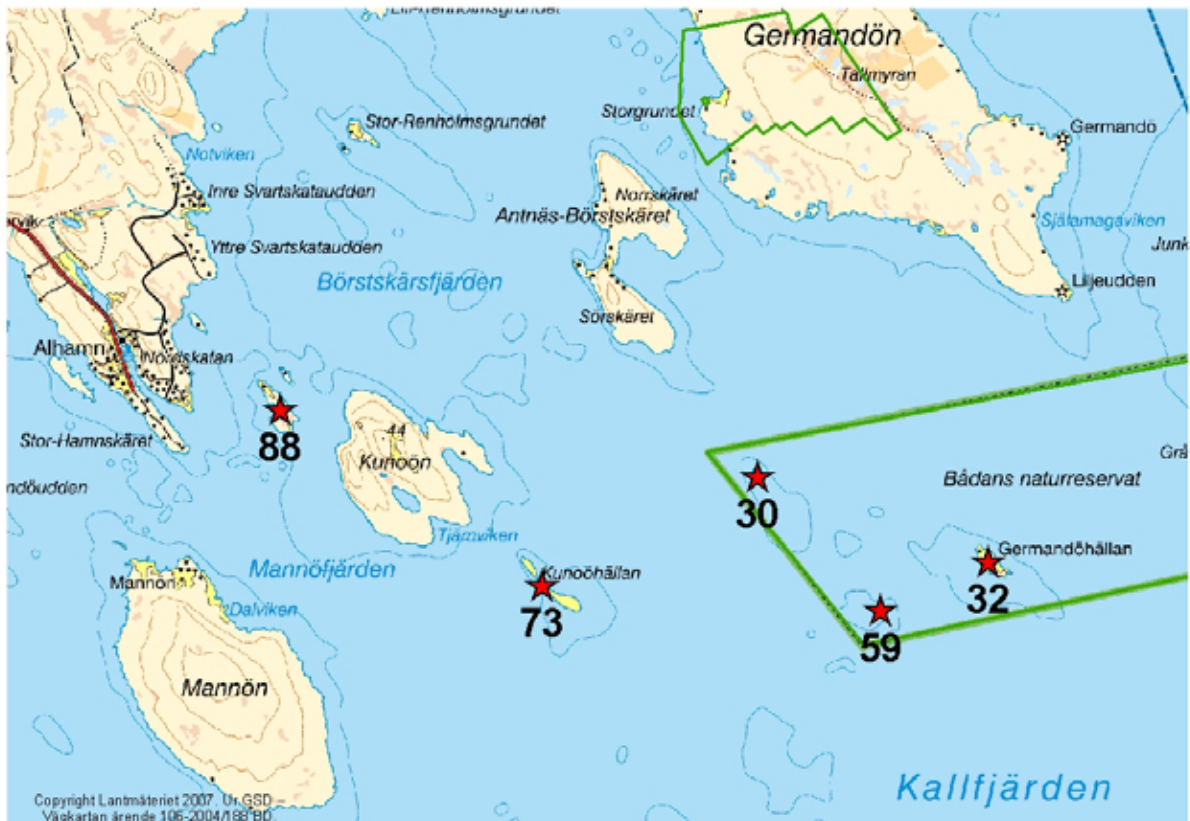
Arter	Antal	Noteringar (ungar, bon, varnande etc.)
2005-06-22		
Tobisgrissla	20	
2005-07-09		
Havstrut	1	1 pull
Tobisgrissla	2	

Tobisgrisslor ses ofta vid ön.

**Bedömning av skyddsvärdet**

Klass: 2-3

## Nr 88 Stor-Kunoögrundet, NV Kunoön



Skyddsform: Inget.  
Landstigningsförbud: Nej  
Koordinater: 7271127, 1788282  
Datum och tidpunkt: 2005-06-13  
Inventerare: Mats Bergquist, Lars Harnemo  
Väder:  
Övrigt:

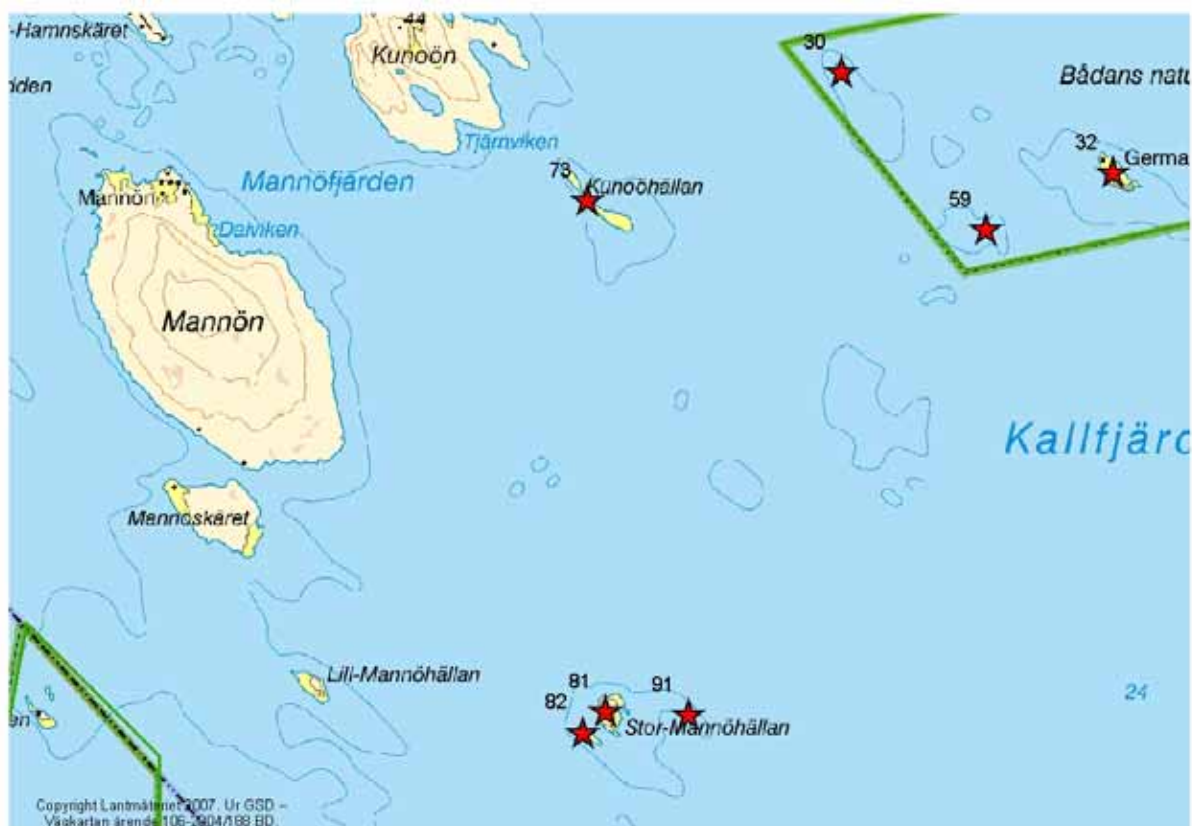
<u>Arter</u>	<u>Antal</u>	<u>Noteringar (ungar, bon, varnande etc.)</u>
Grågås	8	
Dvärgmås	2	

### Bedömning av skyddsvärdet

Klass: 3-4



Nr 81 Stor-Mannöhällan, SO Mannön



Skyddsform: Inget.  
 Landstigningsförbud: Nej  
 Koordinater: 7263491, 1791766  
 Datum och tidpunkt: 2005-06-16, 2005-07-08  
 Inventerare: Mats Bergquist, Lars Harnemo  
 Väder:  
 Övrigt:

Arter	Antal	Noteringar (ungar, bon, varnande etc.)
2005-06-16		
Kustlabb	1	mörk fas
2005-07-08		
Kustlabb	2	mörk fas
Lövsångare	1	
Fiskmå	3	oroliga

Tobisgrissla kan häcka på ön.

**Bedömning av skyddsvärdet**

Klass: 3

Nr 82 Stor-Mannöhällan, liten ö strax SV



Skyddsform: Inget.  
 Landstigningsförbud: Nej  
 Koordinater: 7263266, 1791524  
 Datum och tidpunkt: 2005-07-08  
 Inventerare: Mats Bergquist, Lars Harnemo  
 Väder:  
 Övrigt:

Arter	Antal	Noteringar (ungar, bon, varnande etc.)
Tobisgrissla	10	kan häcka på ön
Stenskvätta	1	
Svärta	4 honor	
Roskarl	1	
Havstrut	1	
Sädesärsla		1 unge matades

**Bedömning av skyddsvärdet**

Klass: 2-3

Nr 74 Södra Fjärdsgrundet, gryнна intill



Skyddsform: Inget  
 Landstigningsförbud: Nej  
 Koordinater: 7291171, 1793861  
 Datum och tidpunkt: 2005-06-13, kl 12:30  
 Inventerare: Mats Bergquist, Lars Harnemo  
 Väder: Soligt, måttlig nordostvind  
 Övrigt: Skäret ingår inte i det intilliggande Södra Fjärdsgrundet fågel-skyddsområde, men borde införlivas i detta samt få landstignings-förbud.

Arter	Antal	Noteringar (ungar, bon, varnande etc.)
Skrattmås	150	flera bon med ägg och nykläckta ungar
Dvärgmås	50	flera bon med ägg
Silvertärna	1	
Fisktärna	1	
Fisk/silvertärna	30	några bon med ägg
Rödbena	1	
Havstrut	1 par	på stenar intill

**Bedömning av skyddsvärdet**

Klass: 1

### **Biotopbeskrivning**

Skäret ligger 200 meter SV om Södra Fjärdsgrundet och är cirka 100 x 35 meter, men innehåller en mängd häckande fåglar. Inga buskar finns, bara lite högre örter.



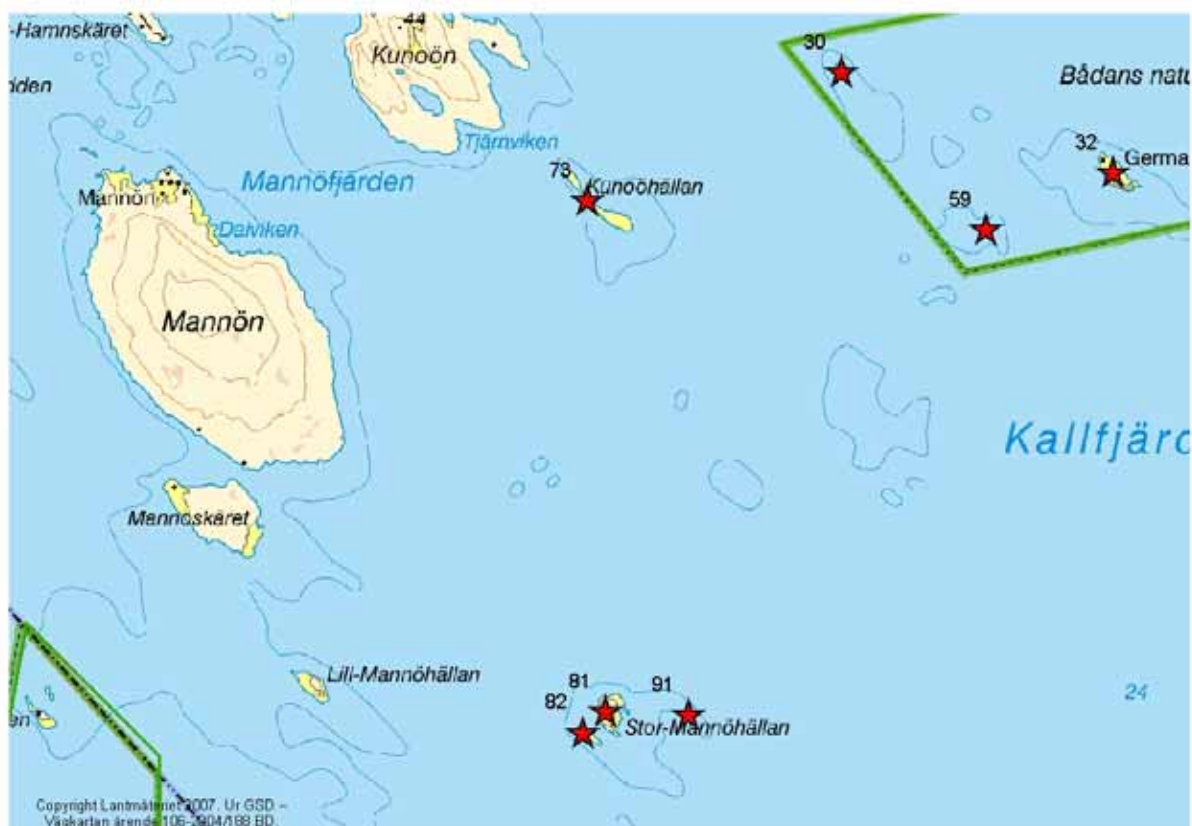
Litet skär med stor koloni skratt- och dvärgmåsar. I bakgrunden syns Södra Fjärdsgrundet.



Ett bo av de cirka 100 par skrattmåsar som bebor ön.



## Nr 91 Östrecklacken, O Stor-Mannöhällan



Skyddsform: Inget.  
Landstigningsförbud: Nej  
Koordinater: 7263456, 1792649  
Datum och tidpunkt: 2005-07-08  
Inventerare: Mats Bergquist, Lars Harnemo  
Väder:  
Övrigt:

<u>Arter</u>	<u>Antal</u>	<u>Noteringar (ungar, bon, varnande etc.)</u>
Havstrut	1	
Fiskmå	2	

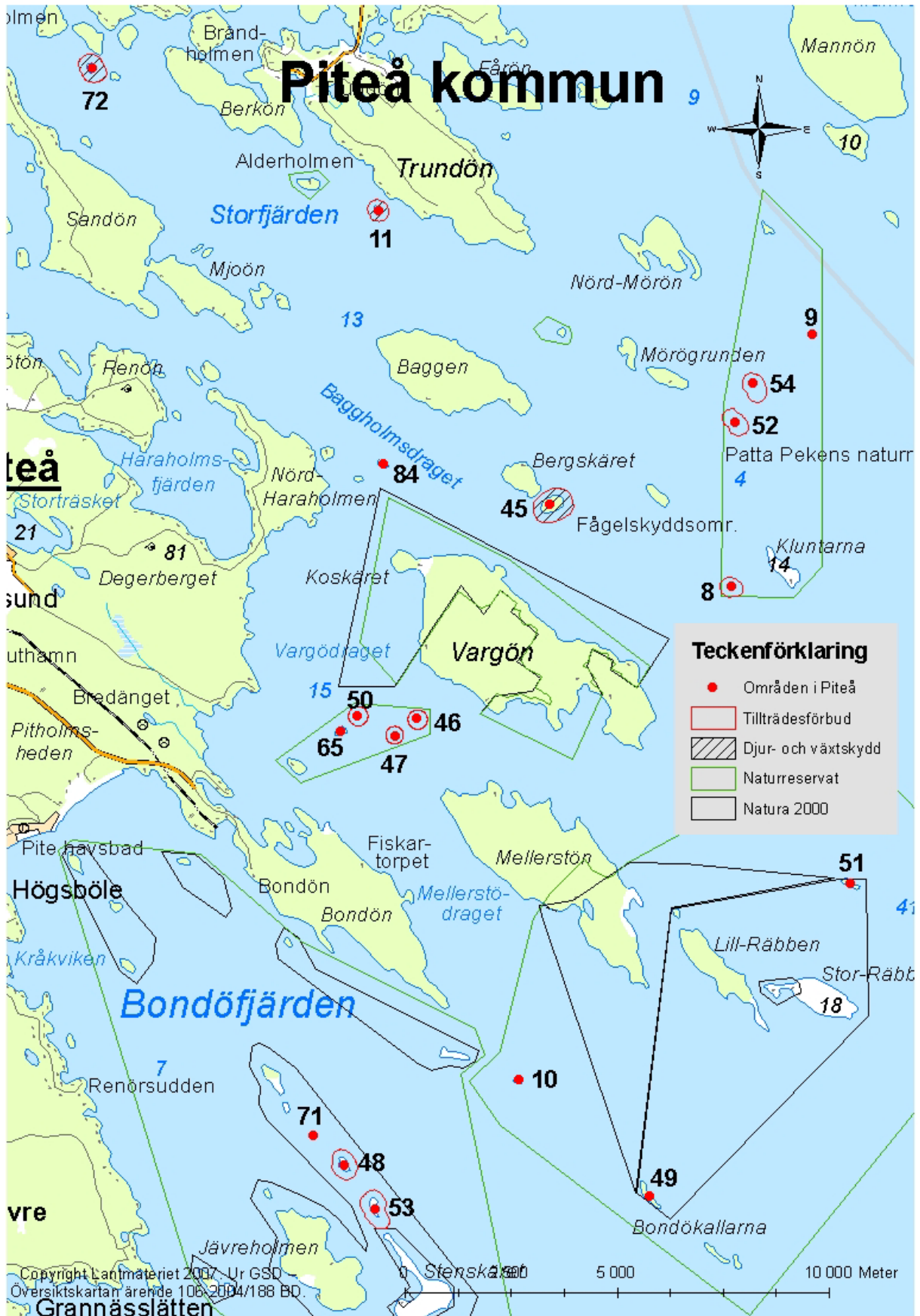
### **Bedömning av skyddsvärdet**

Klass: 4

### **Biotopbeskrivning**

En cirka två meter hög ogästvänlig klippa utan växtlighet.

# Piteå kommun



# ÖAR MED NÅGON FORM AV SKYDD

## Nr 45 Bergskärsgrundet



Skyddsform: Fågelskyddsområde.  
 Landstigningsförbud: 1/5-31/7  
 Koordinater: 7256885, 1780356  
 Datum och tidpunkt: 2005-06-13, kl 15:30-17:00  
 Inventerare: Mats Bergquist, Lars Harnemo  
 Väder: Soligt, NO 9 m/s, +20 grader  
 Övrigt: De skyltar som finns är väl synliga och i bra skick, dock borde det sättas upp en ny skylt i den nordvästra delen av området.

Arter	Antal	Noteringar (ungar, bon, varnande etc.)
Fiskmåsar	30 ex	10 bon med ägg
Silvertärna	50 ex	20 bon med ägg
Ängspiplärka	3 ex	
Bofink	10 ex	allmän i skogen
Grönsiska	3 ex	
Gråtrut	1 ex	
Rödbena	3 par	häckande
Gluttsnäppa	1 ex	troligen rastande



Kråka	1 ex	
Talltita	2 ex	
Småskrake	10 ex	
Bergfink	1 ex	
Stjärtand	1 par	
Drillsnäppa	2 ex	
Korp	1 ex	
Sädesärla	1 ex	
Större strandpipare	4 ex	sannolikt häckande
Dvärgmåå	4 ex	passerade
Kungsfågel	1 ex	
Sävspurv	2 hanar	
Järnsparv	1 ex	
Trädgårdssångare	1 ex	
Björktrast	1 ex	
Svärta	2 par	
Grå flugsnappare	1 ex	lämnade boet i ett spillkråkhål på kojväggen
Gåsspilling		Spilling och fjädrar efter betande/ruggande gäss påträffades på gräsytor.

### Bedömning av skyddsvärdet

Klass: 2

### Anledning för skyddet

Beslut om fågelskyddsområde togs 1969-06-06.

### Biotopbeskrivning

Större delen av ön, SV, S, O och centrala delarna består av en blandning av äldre björk och gran med stora inslag av gråal, sälg och rönn. De äldsta granarna kan vara cirka 100 år. Ett större område med tall finns vid kajan i väster. Död ved finns i riklig mängd av framför allt lövträd och buskar i hela skogen. Längs i stort sett hela stranden går en albård. NV-delen utgörs av öppna ytor med sand och gräs samt en långgrund strand. Mindre områden med alsnår påträffas också i denna del. På dessa öppna ytor hittades alla häckningar av måsar och tärnor och där höll de flesta vadarna till. Större delen av stranden på ön stenig och på öppnare områden växer bl a pors.

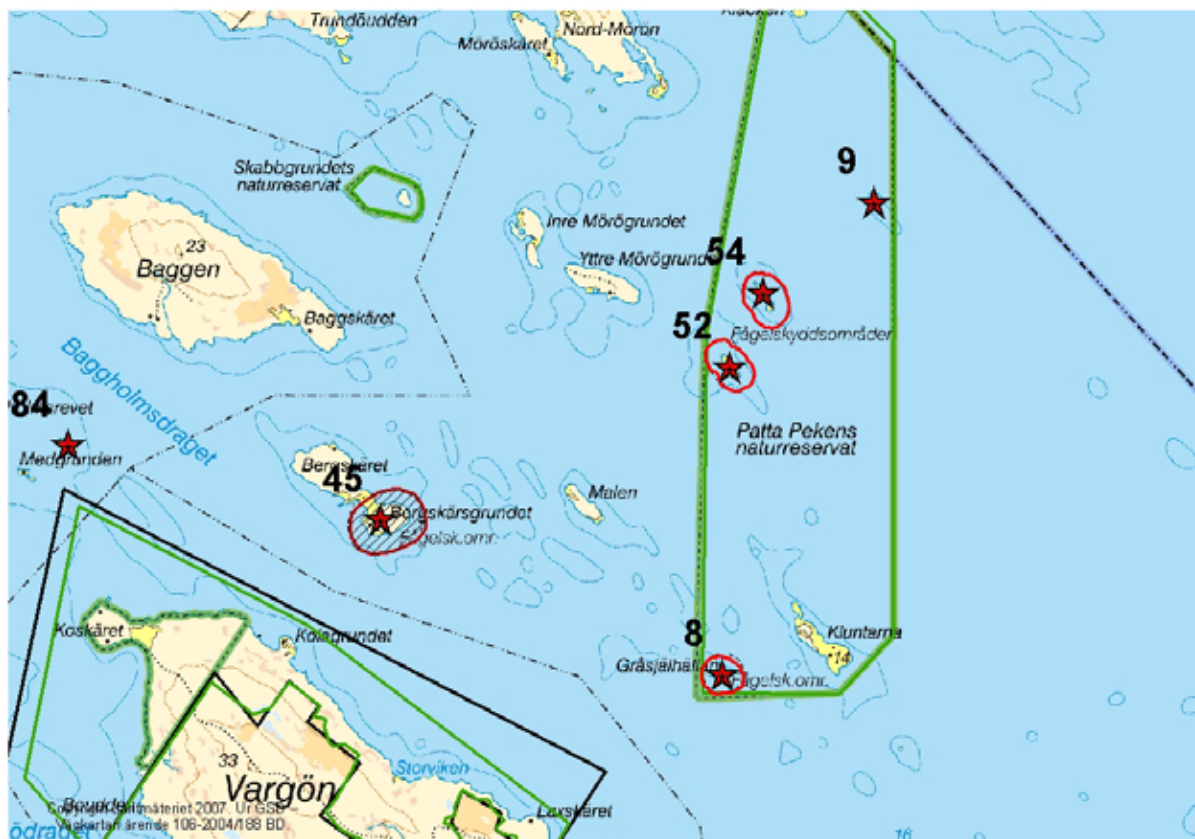


I nordväst finns öppna ytor där fiskmåsar, tärnor och större strandpipare häckar.



Stora delar av ön består av lövrik granskog.

## Nr 8 Gråsjöhällan



Skyddsform: Ingår i Patta Pekens naturreservat. Natura 2000.  
 Landstigningsförbud: 1/5-31/7  
 Koordinater: 7255042, 1784850  
 Datum och tidpunkt: 2005-06-14, kl 00:00-00:30  
 Inventerare: Mats Bergquist, Lars Harnemo  
 Väder: Halvklart  
 Övrigt: Noterade ej om det fanns skyltning. För några år sedan konstaterades länets första häckande storskarvar här. Antalet bon var då omkring 80 och antalet skarvar cirka 300. Vid årets besök satt 125 skarvar på ön, men dessa flög iväg när vi kom. Under rundvandringen på ön hittades nu 54 tomma bon. Om det funnits ägg är ovisst men mycket troligt. Med tanke på vad som hände kolonin på ön Peken i år, då alla utom ett på plundrades av människor, kan det mycket väl ha legat ägg i flera av bona före vårt besök.

Arter	Antal	Noteringar (ungar, bon, varnande etc.)
Storskarv	125	54 tomma bon, kan ha blivit plundrade av människor
Silltrut	20	varnande
Gråtrut	80	flera bon med ägg och små ungar
Strandskata	1	
Stenskvätta	1	
Tobisgrissla	30	
Tordmule	1	

## Bedömning av skyddsvärdet

Klass: 1

### Anledning för skyddet

Beslut om fågelskyddsområde togs 1969-06-06. Nytt beslut 1997-12-05 då området upphörde som fågelskyddsområde och ingår sedan dess i Patta Pekens naturreservat. Här häckar labb, storskarv, grågås samt en mindre koloni tobisgrisslor.

### Biotopbeskrivning

En cirka 5 meter hög och kal klippö, med några enstaka rönnar.



En storskarvkoloni har funnits här i flera år.



Midnatt på Gråsjälhällan, där spillningen efter storskarvarna lyser vit.

Nr 46 Klingergrundet



Skyddsform: Ingår i Vargödragets naturreservat. Natura 2000.  
 Landstigningsförbud: 1/5-31/7  
 Koordinater: 7251917, 1777431  
 Datum och tidpunkt: 2005-06-16, kl 09:25-09:50  
 Inventerare: Mats Bergquist, Lars Harnemo  
 Väder: Mulet, lugnt, +10 grader  
 Övrigt: Ingen förbudsskylt. Enligt shapen för tillträdesförbud får ön ej beträdas under häcktid, men på sjökortet finns ingen markering om detta.

Arter	Antal	Noteringar (ungar, bon, varnande etc.)
Ejder	9 honor	4 pull samt 2 bon med ägg
Svärta	10	
Strandskata	1	
Roskarl	2	
Sädesärsla	2	varnande
Stenskvätta	1	varnande
Havstrut	1 par	varnande + ett tomt bo
Gråtrut	5	varnande
Fiskmås	20	varnande + bon med ägg
Silvertärna	10	varnande
Kanadagås	4	bo med 4 ägg
Vigg	hona	lämnade boet med ägg

Småskrake	5	
Dvärgmå	1	
Storskrake	10	rastande

### Bedömning av skyddsvärdet

Klass: 2

### Anledning för skyddet

Beslut för naturreservat 1997-12-05.

### Biotopbeskrivning

I stort sett hela Klingergrundet är storblockigt, men högst upp har växtligheten börjat få fäste i form av bl a olika gräs. I sydost är ön en låg stenig revel utan buskar. Uppe på ön finns en cirka 5 meter hög tall, några granar, vårtbjörkar samt enstaka mindre rönnar. Andra växter är bl a mjölkört, grönländsgåsört och strandråg. Mitt på ön står ett rött och vitt sjömärke i trä.



Klingergrundet är en liten ö med enstaka buskar och träd.



Östra delen är låglänt och bra häckplats för flera fågelarter.

## Nr 47 Klingergrundsrevet



Skyddsform: Ingår i Vargödragets naturreservat. Natura 2000.  
 Landstigningsförbud: 1/5-31/7  
 Koordinater: 7251510, 1776916  
 Datum och tidpunkt: 2005-06-16, kl 10:00-10:20  
 Inventerare: Mats Bergquist, Lars Harnemo  
 Väder: Mulet, lugnt, +10 grader  
 Övrigt: Ingen förbudsskylt. Enligt shapen för tillträdesförbud får ön ej beträdas under häcktid, men på sjökortet finns ingen markering om detta.

Arter	Antal	Noteringar (ungar, bon, varnande etc.)
Havstrut	1 par	3 pull
Ejder	hona	bo med 3 ägg
Roskarl	1	
Sädesärsla	1	
Fisktärna	1 par	varnande
Silvertärna	6 par	varnande, ett bo med ägg
Vigg	hona	bo med ägg
Smålom	1	passerade
Svärta	5	

Gåsspilling och fjädrar hittades på flera platser.

## Bedömning av skyddsvärdet

Klass: 2

## Anledning för skyddet

Beslut för naturreservat 1997-12-05.

## Biotopbeskrivning

Liten, låg ö bestående av svallad sten och grus. Av den lilla växtlighet som finns kan nämnas strandvänderot och grönländsgåsört tillsammans med glest förekommande strandråg.

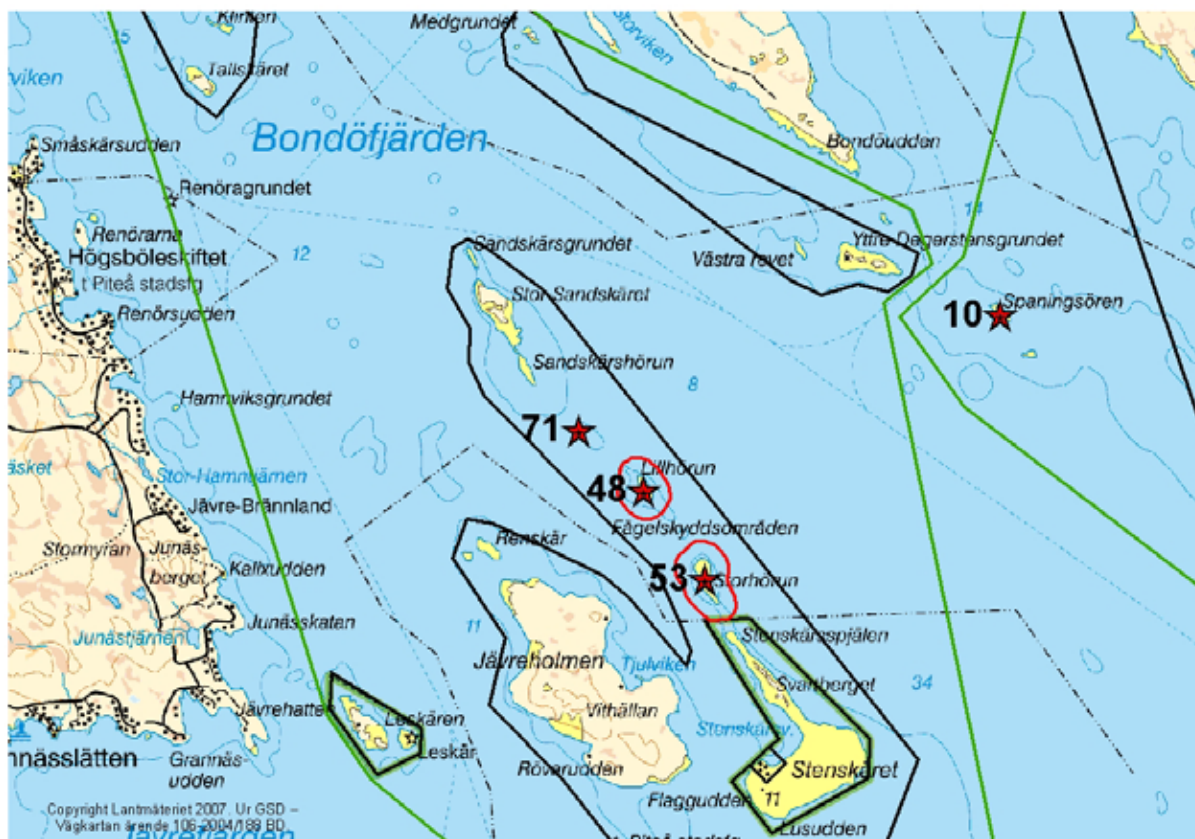


Klingergrundsrevet är en liten, låg ö bestående av svallad sten och grus.



Ön är häckplats för bl a vigg, ejder och havstrut.

## Nr 48 Lillhörun



Skyddsform: Ingår i Bondöfjärdens naturreservat. Natura 2000.  
 Landstigningsförbud: 1/5-31/7  
 Koordinater: 7241369, 1775721  
 Datum och tidpunkt: 2005-06-15, kl 15:40-16:25  
 Inventerare: Mats Bergquist, Lars Harnemo  
 Väder: Mulet, disigt, lugnt  
 Övrigt: Skyltarna bra. Inget landstigningsförbud finns noterat på sjökortet.

Arter	Antal	Noteringar (ungar, bon, varnande etc.)
Tobisgrissla	100	några kom ut ur håligheter
Lövsångare	1	
Stenskvätta	1	med mat i näbben
Gråtrut	100	flera bon med ägg och ungar samt tomma bon en död gråtrut påträffades
Silltrut	50	varnande
Havstrut	1	
Sädesärsla	2	
Grågås	3	en lyfte från troligt bo (vi letade inte efter detta)
Storskarv	1	
Fiskmås	20	varnande
Vigg	1 par + hona	bo med ägg i strandråg



## Bedömning av skyddsvärdet

Klass: 2

### Anledning för skyddet

Beslut om fågelskyddsområde 1969-06-06. Detta beslut upphävdes 1997-12-05 när ön ingick i Bondöfjärdens naturreservat. 2007-08-03 ombildades detta reservat.

### Biotopbeskrivning

Lillhörun är en ganska hög och stenig ö i "Piteälvsåsen". Stränderna är branta med stora stenar runt om. Västra sidan är brantast och bland de stora blocken bor tobisgrisslor. I sluttningarna finns lummiga bestånd med blommande rönn och hägg. Uppe på ön utgörs terrängen mestadels av klapperstensfält, med framför allt glest utspridda buskrika rönnar samt också några älgbetade tallar. Andra påträffade växter är bl a strandråg, mjölkört, vinbär och bottenviksmalört. Mitt på ön står en fyrbåk.

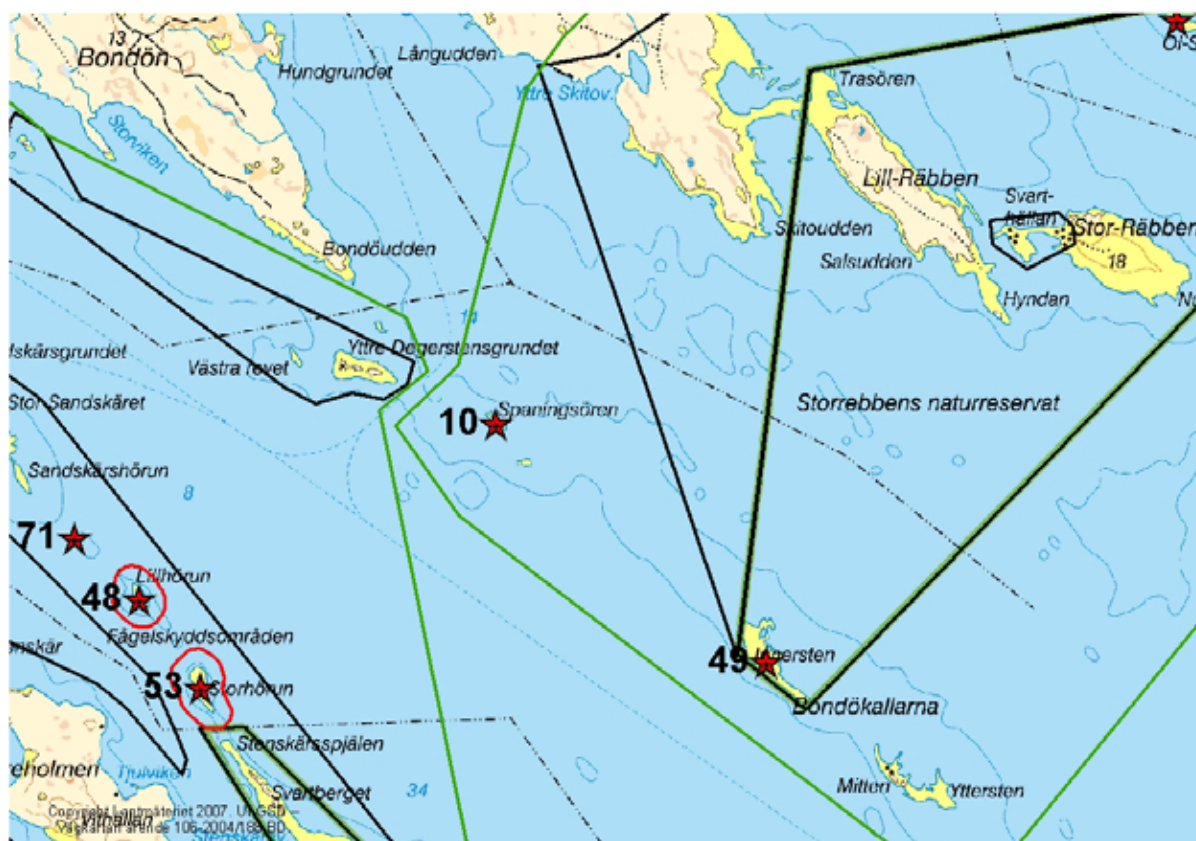


100-talet tobisgrisslor bor bland blocken.



Uppe på ön är växtligheten sparsam.

## Nr 49 Norra Bondökallen



Skyddsform: Ingår i Stor-Räbbens naturreservat. Natura 2000.  
 Landstigningsförbud: Nej.  
 Koordinater: 7240644, 1782936  
 Datum och tidpunkt: 2005-06-14, kl 18:40-19:45  
 Inventerare: Mats Bergquist, Lars Harnemo  
 Väder: Mulet, lätt regn  
 Övrigt: Enligt sjökort och beslut är det landstigningsförbud, men inte enligt den shape som finns på länsstyrelsen. Ingen skylt på ön.

Arter	Antal	Noteringar (ungar, bon, varnande etc.)
Ejder	11 honor	
Kanadagås	4	två bon med ägg
Storspov	1	varnande
Roskarl	3 par	bo med ägg under trävirke
Mosnäppa	2	
Rödbena	4	
Vigg	2	
Storskrake	10	
Silltrut	50	varnande
Gråtrut	100	varnande
Fiskmås	20	varnande

Fisk/silvertärna	40	ett bo med ägg
Stenskvätta	2 par	+ 1 hona som lämnar ett bo under gammal drivved
Svärta	10	
Småskrake	10	
Större strandpipare	1 par	varnande
Sädesärta	2	
Lövsångare	1	
Gök	1	
Skrattmås	1	
Strandskata	3	
Havstrut	1	
Tobisgrissla	5	

Spillning och fjädrar av gäss hittades på flera platser

### Bedömning av skyddsvärdet

Klass: 2

### Anledning för skyddet

Beslut om naturreservat 1969-11-04: Att skydda ett område av stort värde för kännedom om landets natur, särskilt fågellivet. Nytt beslut om naturreservat 1997-12-05 där det framgår att det under tiden 1/5-31/7 råder landstigningsförbud på Norra Bondökallen (Innersten).

### Biotopbeskrivning

Ön består till största delen av sten och grus i olika storlekar. Längs stränderna är det större stenar, medan det finns partier med finare material högst upp och där är delar av marken täckt med ett tunt lager lav. Nordostsidan har en långgrund strand med sten och sand, där de flesta vadarna höll till. Vanligaste trädslaget är rönn tillsammans med björk, men det växer också några älgbetade tallar på den magra marken. Andra påträffade växter är bl a älggräs och mjölkört. Mås- och trutkolonierna höll till i södra och nordöstra delarna.



Stranden påverkas av både vattnet och isen.



Några tallar har rotat sig i de magra förhållandena som råder på Norra Bondökallen.

## Nr 50 Nyingen



Skyddsform: Ingår i Vargödragets naturreservat. Natura 2000.  
Landstigningsförbud: 1/5-31/7.  
Koordinater: 7251987, 1776032  
Datum och tidpunkt: 2005-06-16, kl 11:55-12:15  
Inventerare: Mats Bergquist, Lars Harnemo  
Väder: Mulet, disigt, svag sydlig vind  
Övrigt: Ingen skylt på ön. Ingen markering på sjökortet om landstigningsförbud.

Arter	Antal	Noteringar (ungar, bon, varnande etc.)
Havstrut	1 par	2 pull
Storskarv	4	rastande
Silvertärna	40	20 bon med ägg
Fisktärna	1 par	varnande
Större strandpipare	1	
Storskrake	125	rastande/ruggande
Ejder	1 hona	
Svärta	5	

Gåsspilling hittades.

### Bedömning av skyddsvärdet

Klass: 2

### **Anledning för skyddet**

Beslut om naturreservat 1997-12-05 där några av skälen till skydd är att grunden till viktiga häckningslokaler för ejder och grågås finns, men även värdefulla häcknings- och rastlokaler för ett flertal andra fågelarter.

### **Biotopbeskrivning**

Liten, låg gryнна bestående av sand och sten. Växtligheten utgörs nästan enbart av saltarv. Föreslår att ön kallas "Nyingen", efter förslag av lokalbefolkningen.

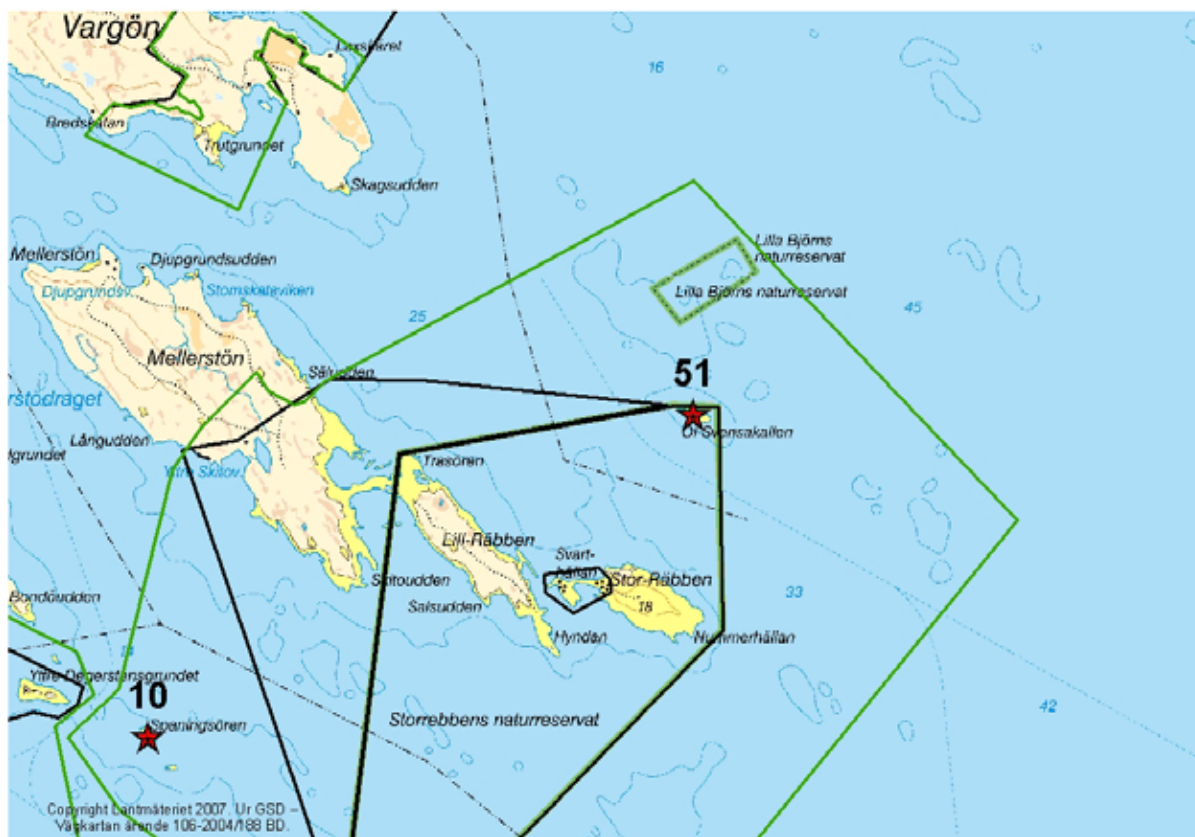


Liten, låg grynna bestående av sand och sten med en stor koloni silvertärnor.



Den sparsamma växtligheten utgörs nästan enbart av saltarv.

## Nr 51 Olsvensakallen



Skyddsform: Ingår i Stor-Räbbens naturreservat. Natura 2000.  
 Landstigningsförbud: 1/5- 31/7  
 Koordinater: 7248029, 1787672  
 Datum och tidpunkt: 2005-06-14, kl 11:50-13:00  
 Inventerare: Mats Bergquist, Lars Harnemo  
 Väder: Mulet, måttlig sydlig vind  
 Övrigt: Skyltarna i bra skick och väl synliga. Olsvensakallen finns inte med i länsstyrelsens shape över landstigningsförbudsområden.

Arter	Antal	Noteringar (ungar, bon, varnande etc.)
Gråtrut	75	flera bon med ägg
Silltrut	80	flera varnande
Storskarv	6	rastande
Fiskmå	40	flera varnande
Roskarl	2	
Gulärta	1	
Tobisgrissla	40	
Fisk/silvertärna	50	
Kustlabb, mörk fas	1	
Lövsångare	1	
Sjörorre	2	

Vigg	1 par	ett bo
Ejder	4 honor	7 pull
Sädesärta	2	
Svärta	10	
Grågås	10	ett bo med 4 ägg
Storskrake	10	
Kricka	2 hanar	
Havstrut	3	
Småskrake	10	
Kråkbo		ett gammalt bo i en rönn

### **Bedömning av skyddsvärdet**

Klass: 2

### **Anledning för skyddet**

Beslut om naturreservat 1969-11-04: Att skydda ett område av stort värde för kännedom om landets natur, särskilt fågellivet. Nytt beslut om naturreservat 1997-12-05 där det framgår att det under tiden 1/5-31/7 råder landstigningsförbud på Olsvenskallen.

### **Biotopbeskrivning**

En långsmal ö, mest bestående av svallad sten och grus i olika storlekar. Vegetationen är mestadels sparsam och på några högre belägna platser finns ett tunt lavtäckte. De glest växande buskarna och träden är huvudsakligen rönnar med inslag av björkar. På Olsvenskallen finns också några tallar. Andra växter som förekommer är bl a gul fetknopp, strandråg, mjölkört och kråkris.

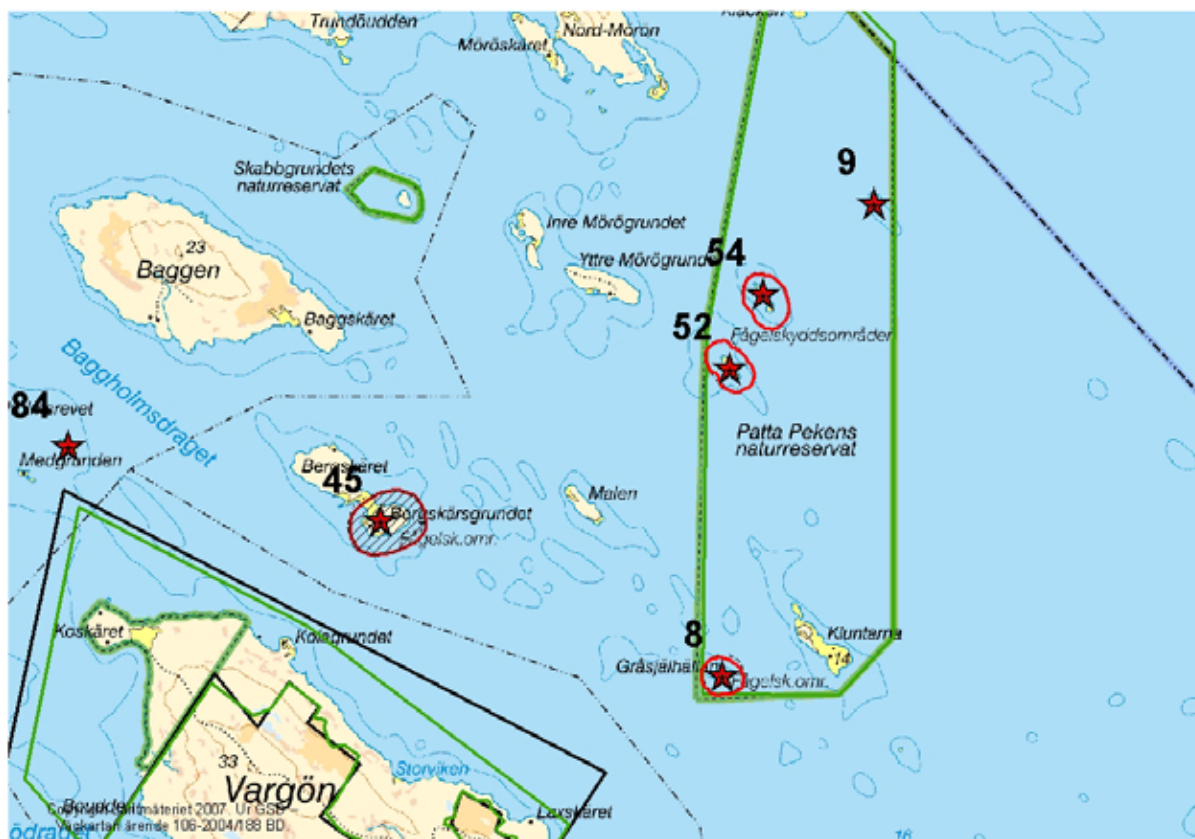


Högre buskar börjar etablera sig längst upp.

På Olsvensakallen är det glest med rönn och björk bland stenarna.



## Nr 52 Patta Peken



Skyddsform: Ingår i Patta Pekens naturreservat. Natura 2000.  
 Landstigningsförbud: 1/5-31/7  
 Koordinater: 7258904, 1784952  
 Datum och tidpunkt: 2005-06-13, kl 19:50-21:00  
 Inventerare: Mats Bergquist, Lars Harnemo  
 Väder: Mulnande  
 Övrigt: Två bra skyltar, väl synliga.

Arter	Antal	Noteringar (ungar, bon, varnande etc.)
Silltrut	100	varnande
Gråtrut	30	varnande + flera tomma bon
Fiskmå	15	oroliga
Skrattmå	1	
Dvärgmå	1	
Skräntärna	2	
Silvertärna	50	oroliga
Smålom	1	passerade
Ängspiplärka	1	
Stenskvätta	1	
Roskarl	3	
Tobisgrissla	60	häckar inte på ön

Tordmule	1	häckar inte på ön
Vigg	10	
Småskrake	10	
Grågås	15	rastande
Rödbena	1	

Spillning och fjädrar från gäss hittades.

### Bedömning av skyddsvärdet

Klass: 2

### Anledning för skyddet

Beslut om fågelskyddsområde 1969-06-06. Detta beslut upphävdes 1997-12-05 när beslutet om reservat togs och nu ingår ön i Patta Pekens naturreservat. På ön häckar rikligt med silltrut, tobisgrissla och många andra sjöfåglar.

### Biotopbeskrivning

Patta Peken är en avlång sten- och grusrevel med sparsam växtlighet. De största stenarna är samlade närmast havet och längre upp ligger områden med finare material. Här och var finns partier med sand. De få buskar som växer på ön är några rönnar och björkar. Bland växter som hittas kan nämnas strandkvanne, saltarv, mjölkört och strandråg.

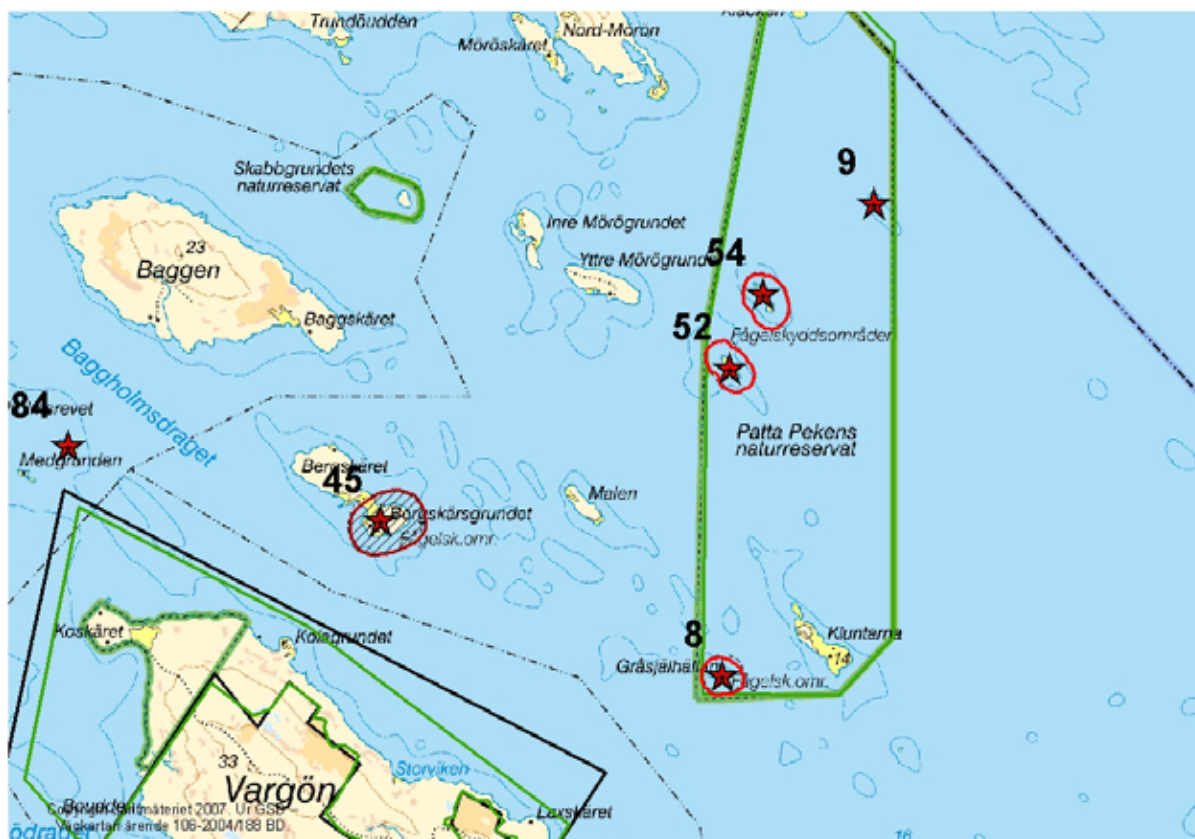


Några rönnar och björkar pryder Patta Peken.



Häckplats för bl a en stor koloni silltrutar och ett par skrântärnor.

## Nr 9 Peken



Skyddsform:	Ingår i Patta Pekens naturreservat. Natura 2000.
Landstigningsförbud:	Nej
Koordinater:	7258904, 1784952
Datum och tidpunkt:	2005-06-13, kl 22:50-23:30 2005-06-16, kl 15:30 2005-07-08, kl 13:30-13:50
Inventerare:	Mats Bergquist, Lars Harnemo
Väder:	06-13 mulnande, 07-08 soligt.
Övrigt:	En storkarvkoloni hade slagit sig ner och totalt inräknades omkring 80 bon med ägg vid första besöket. Vid en efterkontroll 8/7 visade det sig att kolonin utsatts för mänskligt sabotage. Alla bon utom ett var helt tomt. Ett av äggen hade ett runt borthål, varför det utom alla tvivel begåtts ett brott, troligen under midsommardagen, då två okända personer sågs på ön. Vid det andra besöket hittades en hagelpatron samt en förladdning. Händelsen är polis-anmäld. För något år sedan hittades omkring 80 bebodda skarvbon på Gråsjälhällan 6 kilometer i söder, varför det kan vara den kolonin som flyttat hit. 2005-06-14 fanns det 54 tomma (saboterade?) bon på Gråsjälhällan.

<u>Arter</u>	<u>Antal</u>	<u>Noteringar (ungar, bon, varnande etc.)</u>
06-13		
Storskarv	310	cirka 80 bon med ägg
Tobisgrissla	60	kan häcka på ön
Gråtrut	25	oroliga
Silltrut	25	oroliga
06-16		
Storskarv	150	flera satt vid bona
Tordmule	1	
07-08		
Storskarv	7	alla bon tomma utom ett med 1 prickat ägg och 1 oskadat ägg
Tobisgrissla	35	

### **Bedömning av skyddsvärdet**

Klass: 1

### **Anledning för skyddet**

Beslut från 1997-12-05, då ön ingår i Patta Pekens naturreservat. Här häckar grågås samt en koloni tobisgrisslor.

### **Biotopbeskrivning**

En cirka fem meter hög klippö med stor block och hällkar. Hällkaren har mycket grönt respektive rött vatten och ett vattenprov är taget på grönt vatten. På ön finns två levande rönnbuskar i övrigt är växtligheten mycket sparsam, dock finns bl a besksöta. Högst uppe på Peken finns ett raserat sjömärke.

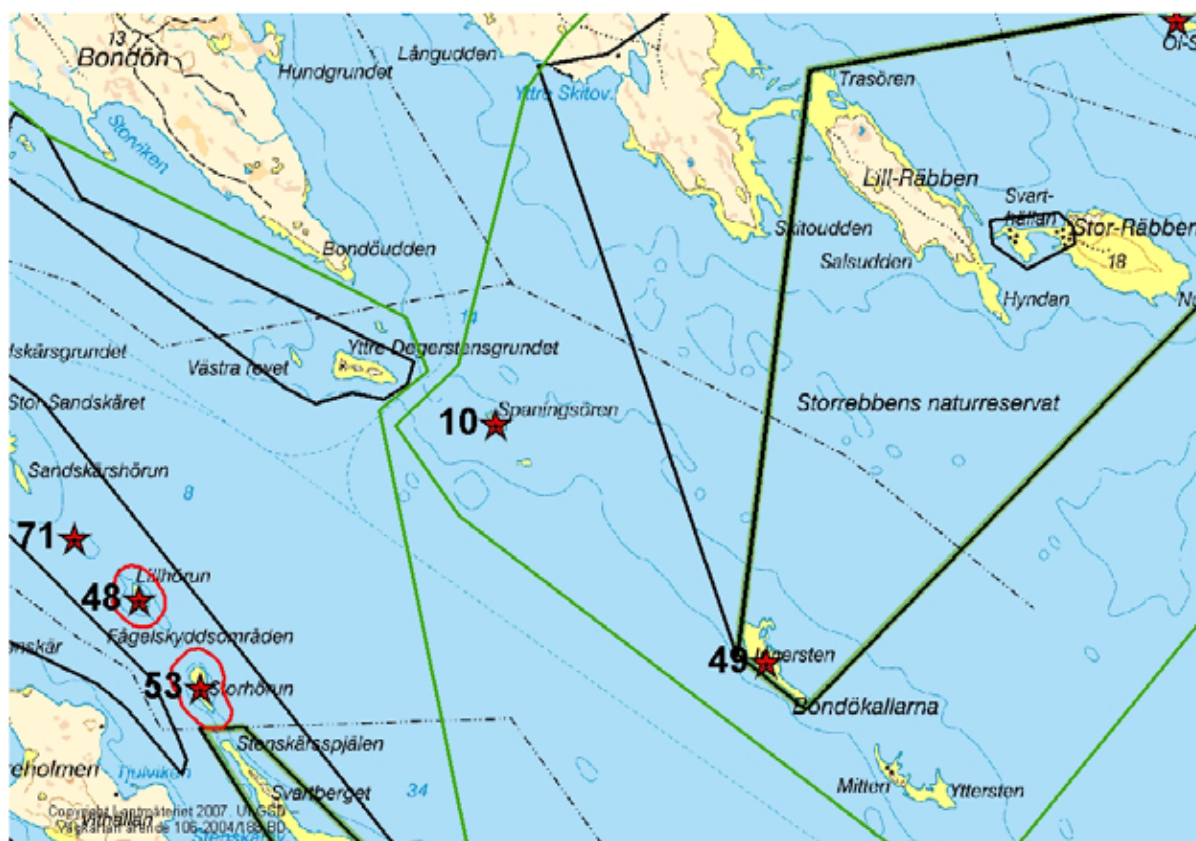


80 bebodda bon av storskarvar hittades år 2005.



Spillningen vid skarvarnas boplatser lyser vit på långt håll.

## Nr 10 Spaningsören



Skyddsform:	Ingår i Stor-Räbbens naturreservat.
Landstigningsförbud:	1/5-31/7
Koordinater:	7243389, 1779825
Datum och tidpunkt:	2005-06-15
Inventerare:	Mats Bergquist, Lars Harnemo
Väder:	
Övrigt:	År 2006 häckade ett par skrântärnor här.

Arter	Antal	Noteringar (ungar, bon, varnande etc.)
Grågås	10	
Kustlabb, mörk fas	1	

### Bedömning av skyddsvärdet

Klass: 1

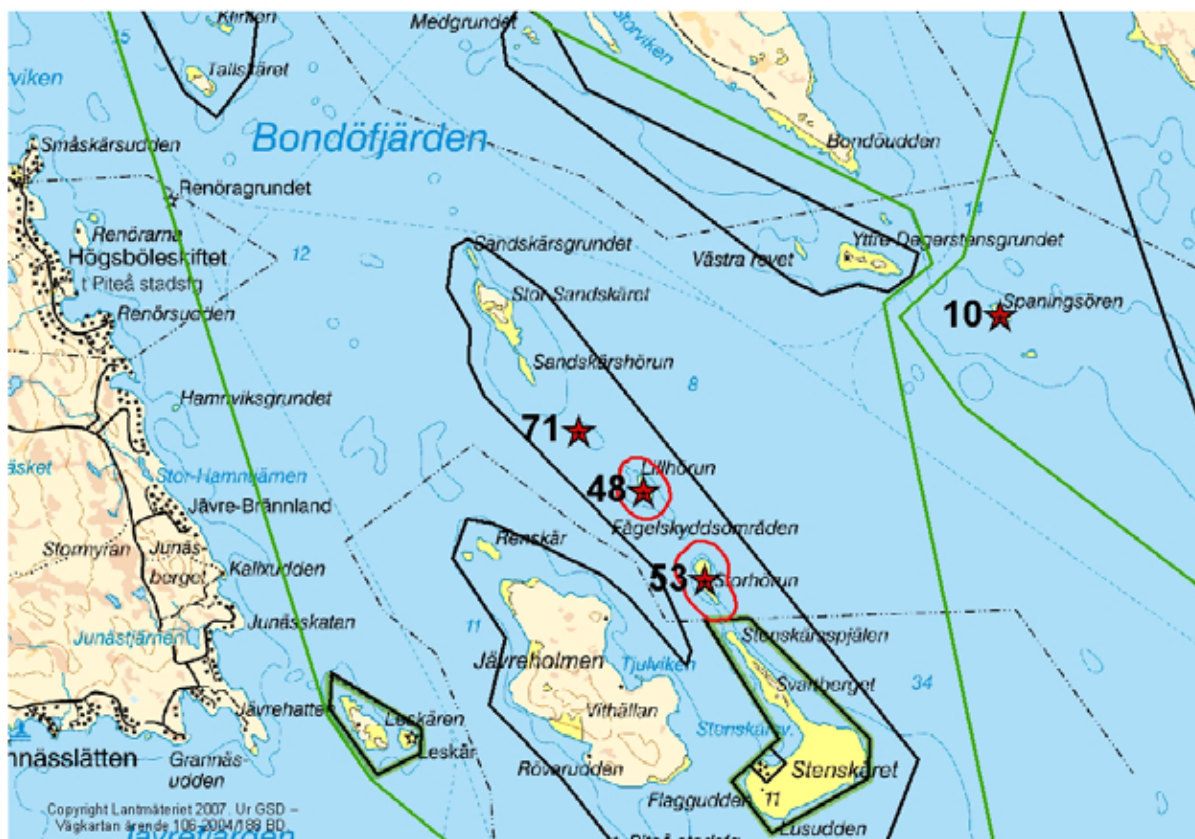
### Anledning för skyddet

Ön ingår sedan 2007-08-03 i det utökade Stor-Räbbens naturreservat. Anledningen är bl a att det 2006 häckade ett par skrântärnor här. Landstigningsförbudet tillkom samtidigt.

### Biotopbeskrivning

Litet grusrev.

## Nr 53 Storhörun



Skyddsform: Ingår i Bondöfjärdens naturreservat. Natura 2000.  
 Landstigningsförbud: 1/5-31/7  
 Koordinater: 7240350, 1776430  
 Datum och tidpunkt: 2005-06-15, kl 14:35-15:20  
 Inventerare: Mats Bergquist, Lars Harnemo  
 Väder: Mulet, disigt, lugnt, +10 grader  
 Övrigt: Skylten på södra delen av ön snart oläslig. Skylten i norr är bra och väl synlig.

Arter	Antal	Noteringar (ungar, bon, varnande etc.)
Fiskmåss	10	några varnande
Tobisgrissla	4	en satte sig på en sten uppe på öns västra sida
Kustlabb	2	en mörk och en ljus fas
Fisk/silvertärna	10	några oroliga
Roskarl	2 par	oroliga
Orre	3 tuppar	
Smålom	1	
Sädesärsla	1	
Ängspiplärka	1	
Lövsångare	1	
Stenskvätta	hona	

Gråtrut	5	en död
Silltrut	5	
Småskrake	4	
Grågås	2	
Vigg	hona	bo med ägg
Storskrake	75	rastande

### Bedömning av skyddsvärdet

Klass: 2

### Anledning för skyddet

Beslut om fågelskyddsområde 1969-06-06. Detta beslut upphävdes 1997-12-05 när ön ingick i Bondöfjärdens naturreservat. 2007-08-03 ombildades detta reservat.

### Biotopbeskrivning

Storhörön ingår i "Piteälvsåsen" och är en hög ö med stenig strand runt om. På de flesta ställen syns tydliga strandvallar och växtligheten är tämligen mager. Av träd och buskar finns inte mycket. De utgörs av ett par mindre tallar och granar (en klon), ett parti med småspar på norra delen, några spridda mindre björkar samt 1-5 meter höga rönnar. Andra påträffade växter är enris, mjölon, kråkris, strandråg samt en vinbärsbuske.



Till höger på bilden syns en klon med granar.



En rödvinnbärsbuske har slagit till bland strandvallarna.

Nr 65      **Storstensrevet**



Skyddsform:                      Ingår i Vargödragets naturreservat. Natura 2000.  
 Landstigningsförbud:        Nej  
 Koordinater:                    7251622, 1775625  
 Datum och tidpunkt:         2005-06-16, kl 11:00-11:45  
 Inventerare:                    Mats Bergquist, Lars Harnemo  
 Väder:                            Mulet, disigt, lugnt, +10 grader  
 Övrigt:                            Inget landstigningsförbud enligt beslut, men enligt uppsatta förbudsskyltar på ön är det så! Bra skyltar och väl synliga.

Arter	Antal	Noteringar (ungar, bon, varnande etc.)
Större strandpipare	1 par	
Ängspiplärka	2 oroliga	
Lövsångare	2	
Grönfink	1	
Drillsnäppa	1	
Gluttsnäppa	1	
Ejder	hona	
Fiskmås	10	
Strandskata	1	
Mindre korsnäbb	5	
Kråka		rester av flera kråkbon
Gåsspilling och fjädrar hittades på flera platser.		



## Bedömning av skyddsvärdet

Klass: 3

### Anledning för skyddet

Beslut om fågelskyddsområde 1969-06-06: Landstigningsförbud tiden 1/5-31/7. I ett nytt beslut 1997-12-05 upphävdes fågelskyddsområdet då ön ingår i Vargödragets naturreservat.

### Biotopbeskrivning

En låg och tämligen skogig ö med långgrunda, steniga stränder. I östra delen finns större buskfria områden med grunda vikar med sandbotten. En bård med gråal, björk, rönn och sälg löper runt ön. Inne på ön finns flera partier med sand där det växer lav. På de torrare platserna växer yngre granar, tallar, rönnar och björkar. Av andra växter kan nämnas bottenviksmalört, pors, mjölkört, kråkbär och strandråg.

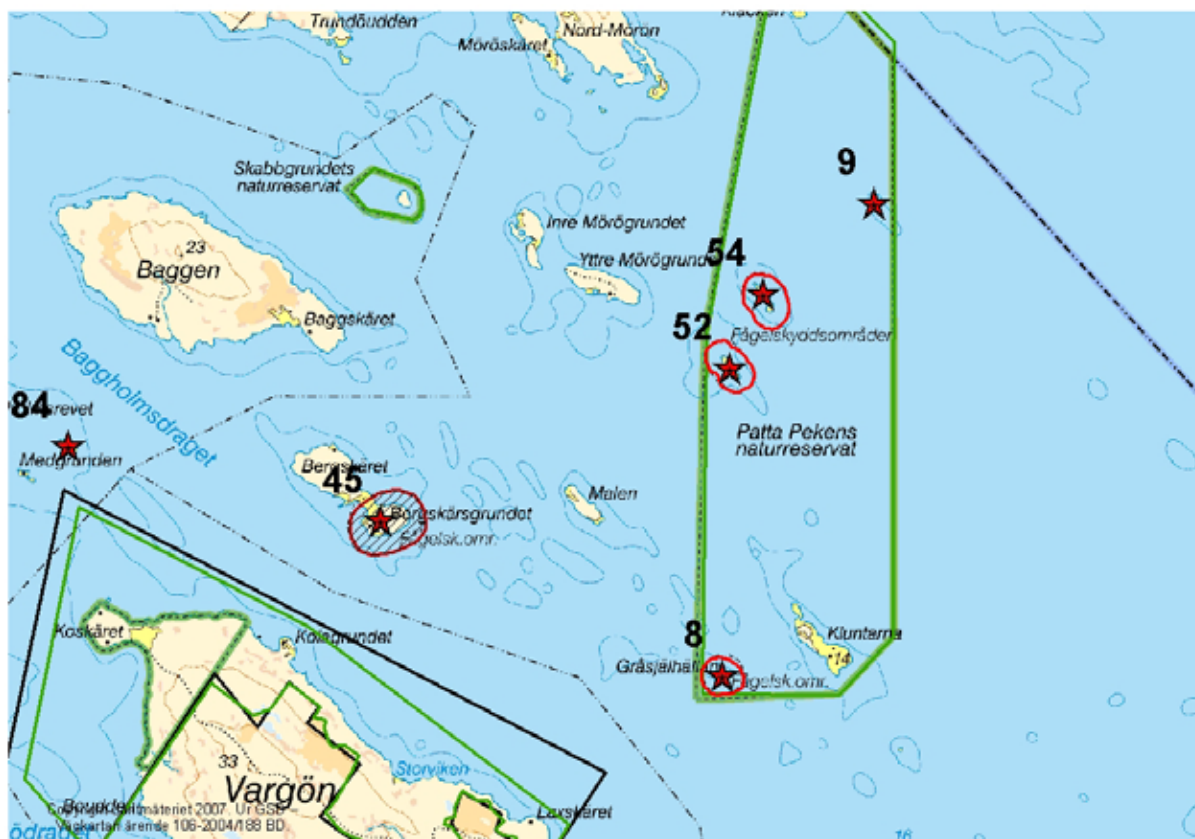


Östra delen är buskfri med grunda vikar.



Ön håller sakta men säkert på att växa igen.

## Nr 54 Timmermannen



Skyddsform: Ingår i Patta Pekens naturreservat. Natura 2000.  
 Landstigningsförbud: 1/5-31/7  
 Koordinater: 7259837, 1785369  
 Datum och tidpunkt: 2005-06-13, kl 21:10-21:55  
 Inventerare: Mats Bergquist, Lars Harnemo  
 Väder: Mulnande, avtagande vind  
 Övrigt: En bra och väl synlig skylt finns, medan en annan ligger på mar-  
 ken.

Arter	Antal	Noteringar (ungar, bon, varnande etc.)
Kanadagås	1 par	bo med ägg
Grågås	7	bo med ägg
Strandskata	1 par	
Tobisgrissla	100	flera från hålor bland stenarna
Fiskmå	5	
Silltrut	20	oroliga
Gråtrut	30	flera bon med ägg
Havstrut	1 par	
Silvertärna	8	
Roskarl	1 par	
Tordmule	1	
Stenskvätta	1	

## Bedömning av skyddsvärdet

Klass: 2

### Anledning för skyddet

Beslut om fågelskyddsområde 1969-06-06. Detta beslut upphävdes 1997-12-05, då ön ingår i Patta Pekens naturreservat. På ön häckar rikligt med silltrut, tobisgrissla och många andra sjöfåglar.

### Biotopbeskrivning

Största delen av Timmermannen är uppbyggd av stora stenar och block, dock finns några partier med finare material av grus och sand. De träd och buskar som växer är huvudsakligen rönnar. Bland andra växter kan nämnas hallon och mjölkört.

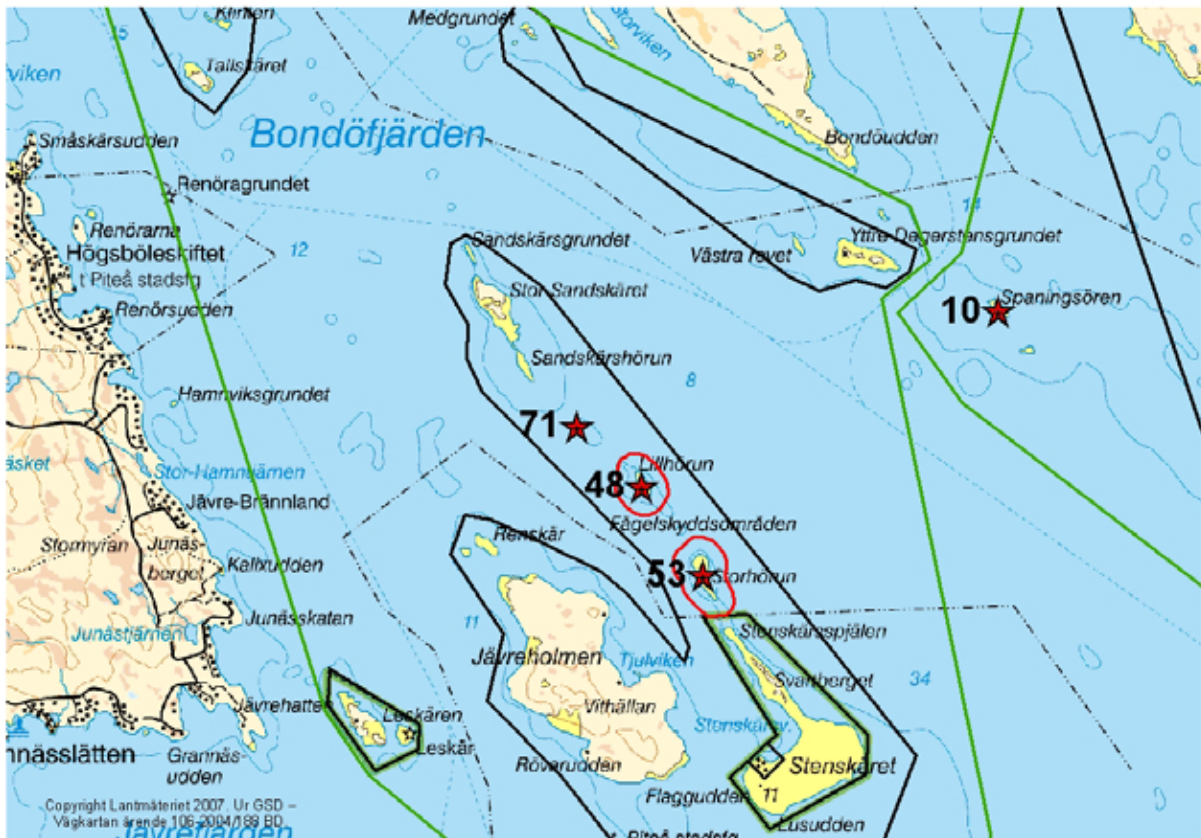


Stora delar av Timmermannen är uppbyggd av stenblock.



Kanadagås och många andra fåglar häckar på Timmermannen.

## Nr 71 Trutgrundet, NV Lillhörun



Skyddsform: Natura 2000.  
Landstigningsförbud: Nej  
Koordinater: 7242070, 1774973  
Datum och tidpunkt: 2005-06-15  
Inventerare: Mats Bergquist, Lars Harnemo  
Väder:  
Övrigt:

Arter	Antal	Noteringar (ungar, bon, varnande etc.)
Havstrut	1 par med minst 1 unge	

### Bedömning av skyddsvärdet

Klass: 4

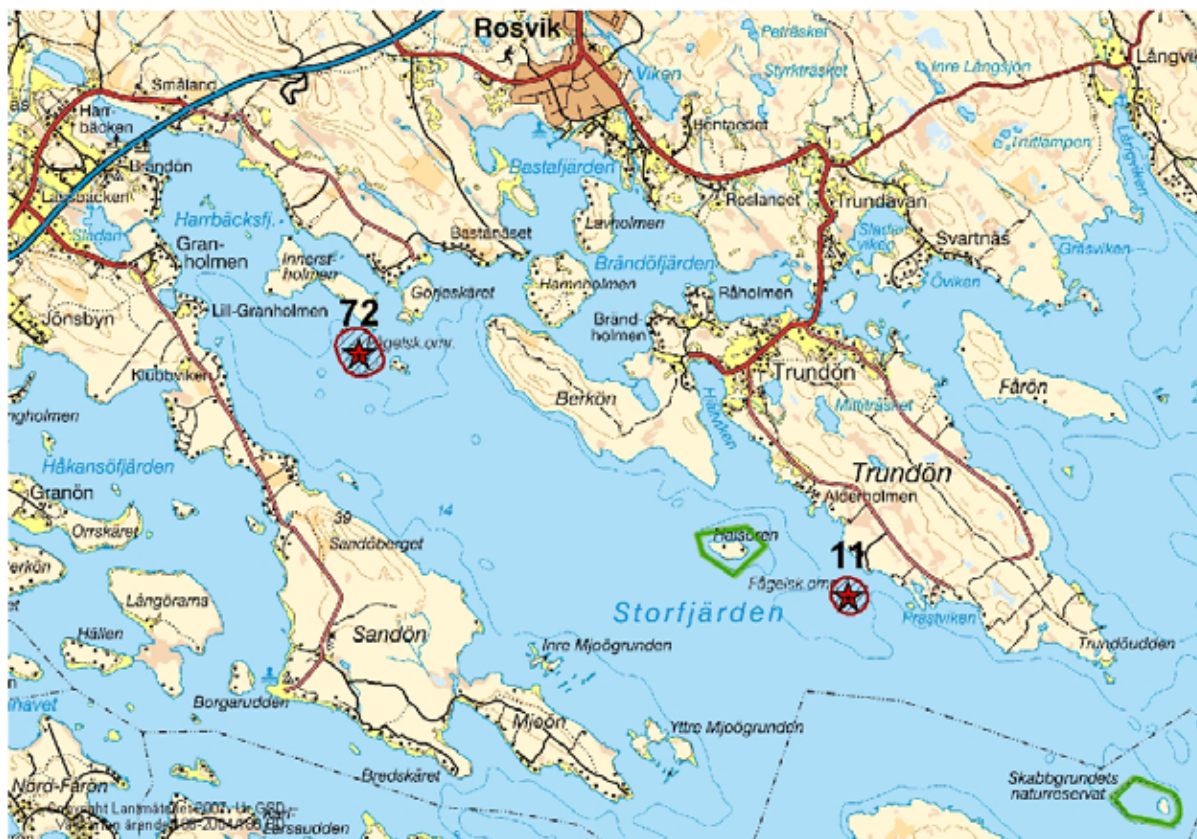
### Anledning för skyddet

Inget särskilt angivet.

### Biotopbeskrivning

Litet grusrev.

## Nr 72 Västra Storfjärdsgrundet



Skyddsform: Fågelskyddsområde.  
 Landstigningsförbud: 1/5-31/7  
 Koordinater: 7267266, 1769760  
 Datum och tidpunkt: 2005-06-12, kl 8:20-9:15  
 Inventerare: Mats Bergquist, Staffan Sundin, Sven-Erik Sundberg  
 Väder: Halvklart, 5 m/s ostlig vind  
 Övrigt: Alla skyltar utom den i sydväst är starkt igenväxta och svårreda från havet.

Arter	Antal	Noteringar (ungar, bon, varnande etc.)
Silvertärna	2 par	
Fiskmå	2 par	1 troligen ruvande
Småskrake	3 par	
Drillsnäppa	2 par	
Sävspurv	1	
Lövsångare	2	
Ärtsångare	1	
Bofink	1	
Trädgårdssångare	1	
Strandskata	1 par	
Storspov	1	orolig
Havsörn	1 ad	passerade väster om ön mot söder
Gråtrut	1	

Kråka en död + tomt bo i tall  
Gåsspilling och fjädrar hittades på några platser.

### **Bedömning av skyddsvärdet**

Klass: 4

### **Anledning för skyddet**

Beslut om fågelskyddsområde med landstigningsförbud 1969-06-06. Detta beslut ändrades 1974-03-11 då ett område i nordvästra delen skall var tillgängligt för allmänheten.

### **Biotopbeskrivning**

Ön är näst intill helt bevuxen med täta bestånd av björk- och alsnår. Mitt på ön står några 15-20 meter höga tallar och granar. Här finns också några partier med 1-2 meter höga tallar och granar. I skogen har det bildats bitvis rikligt med död ved, främst al och björk, men även en del barrved. Runt hela ön finns en smalare öppen stenig strandremsa med gräs, starr och pors. På öns östra sida finns en liten vassrugge.

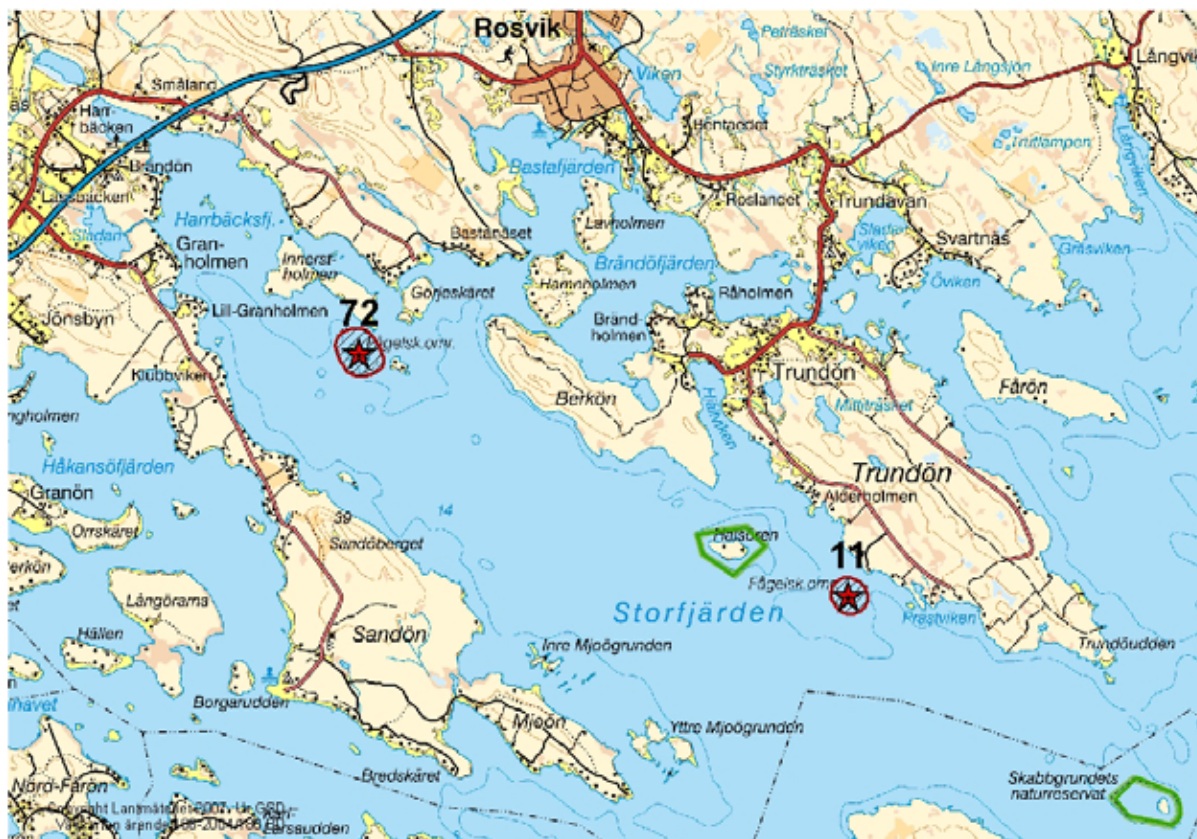


Stora delar av Västra Storfjärdsgrundet växer snabbt igen.



Mitt på ön är det lövrik barrblandskog.

## Nr 11 Örsgrunnan



Skyddsform: Fågelskyddsområde.  
 Landstigningsförbud: 1/5-31/7  
 Koordinater: 7263920, 1776511  
 Datum och tidpunkt: 2005-06-12, kl 10:15-10:45  
 Inventerare: Mats Bergquist, Staffan Sundin, Sven-Erik Sundberg  
 Väder: Halvklart, 5 m/s ostlig vind, +17 grader  
 Övrigt: Skyltarna i bra skick och syns bra.

Arter	Antal	Noteringar (ungar, bon, varnande etc.)
Skrattmås	40	oroliga
Dvärgmås	50	oroliga
Fiskmås	10	oroliga
Gråtrut	150	flera bon med ägg och nykläckta ungar
Silvertärna	50	1 bo med ägg
Silltrut	2	oroliga
Roskarl	2 par	
Rödbena	1 par	
Strandskata	1 par	
Grågås	30	rastande
Vigg	25	flera viggas flög ut från ön
Småskrake	10	
Ejder	hona	
Sädesärsla	1	

Bläsand hane  
Svärta 15  
Havsörn 1 par gamla örnar seglade över Trundön  
Gåsspilling och fjädrar hittades på flera platser.

### **Bedömning av skyddsvärdet**

Klass: 1

### **Anledning för skyddet**

Beslut om fågelskyddsområde 1969-06-06.

### **Biotopbeskrivning**

Ett lågt skär med steniga stränder där den enda högre växtligheten består av två mindre sälgbuskar. I övrigt är marken täckt med gräs och starr där det ligger mycket spillning och fjädrar efter ruggande och betande gäss. På ön finns också två mindre områden med gles bladvass. Bland övriga växter kan nämnas strandkvanne och älggräs.



Attraktiv häckplats för flera arter och många individer.



Närheten till fritidsstugorna på Trundön gör Örsgrunnan extra störningskänslig.



# ÖAR UTAN NÅGON FORM AV SKYDD

## Nr 84 Medgrunden, N Vargön



Skyddsform: Nej  
Landstigningsförbud: Nej  
Koordinater: 7257919, 1776628  
Datum och tidpunkt: 2005-06-16  
Inventerare: Mats Bergquist, Lars Harnemo  
Väder:  
Övrigt: Rundade ön, ser ut som ett bra fågelskär och bör inventeras bättre.

Arter	Antal	Noteringar (ungar, bon, varnande etc.)
Kanadagås	2 (en ruvande?)	
Havstrut	1	
Fiskmå	10	
Knipa	4 hanar	
Ängspiplärka	1	
Småskrake	5	

### Bedömning av skyddsvärdet

Klass: 2-3

## **Förslag till nya fågelskyddsområden och områden med landstigningsförbud**

I samband med att vi inventerade redan avsatta fågelskyddsområden, besöktes också andra öar som verkade intressant ur fågelsynpunkt. Två av dem tycker vi har så höga värden vad beträffar fågellivet, att de borde få skyddsstatus i form av fågelskyddsområde med landstigningsförbud. Det är Kunoöhallan (Nr 73) och en liten namnlös grynna (Nr 74) som ligger några 100 meter sydväst om Södra Fjärdsgrundet (Nr 64). Båda öarna ligger i Luleå kommun. Södra Fjärdsgrundet är sedan 1965 ett fågelskyddsområde och lämpligen kan fågelskyddsområdet utökas så att även den namnlösa grynnan ingår i detta.

### Kunoöhallan Nr 73

Fågellivet på ön är mycket rikt både med avseende på arter och på individer. En stor koloni tobisgrisslor häckar på norra delen bland hållar och stora block. På ön finns också en stor koloni vardera av skrattmåsar och silvertärna. Andra anmärkningsvärda häckfåglar på Kunoöhallan är bl a grågås, dvärgmåsar och silltrut. Vid besöket sågs också 2 par bergänder samt en kustlabbe, båda arterna kan mycket väl häcka på ön. Den vackra Kunoöhallan är ett omtyckt utflyktsmål för båtfarare på sommaren och det rika fågellivet är därför i stort behov av skydd.

### Grynna intill Södra Fjärdsgrundet Nr 74

Detta är en cirka 100 meter lång och 30 meter bred buskfri grynna med ett mycket rikligt fågelliv. På ön häckade en stor koloni med skratt- och dvärgmåsar tillsammans med fisk/silvertärnor. En rödbena varnade ivrigt så länge vi var kvar på ön. Ön har ett tämligen utsatt läge med tanke närliggande fritidshus på Germandön i söder och bör därför få landstigningsförbud under häckningstiden. Som sagts ovan är det lämpligt om grynnan får ingå i Södra Fjärdsgrundets fågelskyddsområde.

## **Förslag till landstigningsförbud på öar i naturreservat**

### Storgrundet Nr 7

Storgrundet ligger några hundra meter söder om Rödkallen i Luleå skärgård. Det har visat sig att Storgrundet har mycket höga värden vad beträffar fågellivet och närheten till den välbesökta Rödkallen gör att ön är i stort behov av omedelbart skydd i form av landstigningsförbud. Här häckar skärgårdens enda koloni med skratttärnor (52 bon 2007) och likaså skärgårdens största koloni med silltrutar (400-500 ex år 2005). Dessutom finns en stor koloni med gråtrutar samt flera par vitkindade gäss.

### Grillklippan Nr 2

Denna ö ligger i Luleå skärgård och brukar sägas var Norrbottens enda fågelberg och här häckar bl a minst 280 tordmular, minst 200 tobisgrisslor och 200 gråtrutar tillsammans med flera andra arter. Hela Grillklippan har landstigningsförbud förutom den allra nordligaste delen. För att det myllrande fågellivet inte skall störas av besökande människor och ankrande båtar i anslutning till ön, borde HELA Grillklippan få landstigningsförbud under häckningstiden.

### Bådan Nr 1

Bådan ligger i Luleå skärgård och ingår i Harufjärdens naturreservat. På denna klippiga ö häckar bl a en större koloni med sill- och gråtrutar tillsammans med en stor koloni fisk/silvertärnor. Då risken är stor att ön besöks av badgäster borde den snarast få landstigningsförbud under häckningstiden.

### Peken Nr 9

Ingår i Patta Pekens naturreservat i Piteå kommun. År 2005 upptäckte vi att en stor koloni med storskarvar häckade på ön, totalt räknades 80 bon med ägg. Sedan några år tillbaka har en koloni med storskarvar funnits på Gråsjälhällan som ligger 6 km i söder. Det kan vara samma skarvar som alternerar mellan öarna. Vid midsommartid år 2005 blev samtliga skarvbon utom ett på Peken utsatta för mänskligt sabotage, alla äggen var spårlost borta. På Peken häckar också bl a en koloni med grå- och silltrutar samt troligen en koloni tobisgrisslor. Med anledning av det rika fågellivet samt sabotaget mot storskarvarna är ön i stort behov av att få landstigningsförbud omgående. De flesta öar som ingår i Patta Pekens naturreservat har redan landstigningsförbud.

### **Fågelskyddsområden med försämrade förhållanden för fågellivet**

Många av de fågelskyddsområden som finns i skärgården tillkom för 30-40 år sedan. Flera av de skyddade områdena har genomgått stora förändringar. En viktig faktor i det sammanhanget är landhöjningen, vilket innebär att öarna har höjt sig 30-40 cm under den tiden. Påverkansgraden av landhöjningen varierar mellan öarna beroende på hur de är uppbyggda. Är stränderna branta blir det inte lika kännbara effekter på växtligheten som på en ö med långgrunda stränder. Det tar inte många år från det att havsisens påverkan minskat till dess att det växer upp en buskridå med gråal, björk och sälg närmast stranden. På några tiotals år kan i vissa fall områden med flera meter höga träd ha bildats. I och med att ön växer igen blir den samtidigt mindre attraktiv för exempelvis änder, gäss, måsfåglar och vadare.

### Eva Nr 66

Ingår i Haparanda Skärgårds nationalpark. Ön har börjat bli starkt igenväxt och öppna ytor för gäss, änder, måsar och vadare är reducerade. Antalet häckande måsfåglar och vadare är förhållandevis liten, varför dagens förbud mot landstigning känns onödigt. Dock kan det vara vanskligt att dra slutsatser efter enbart ett besök, men de fåglar som uppehöll sig på ön 2005 var inte i behov av landstigningsförbud.

### Sandskärsreften Nr 70

Fågelskyddsområdet ligger i Luleå kommun och utgörs av ett smalt område med öarna Sandskäret och Skogsskäret på ömse sidor. Sandskärsreften består till största delen av sand med långgrunda stränder. Fågelskyddsområdet har i vissa delar blivit kraftigt igenväxt och några lämpliga häckningsplatser för måsfåglar och tärnor finns inte. Däremot är de långgrunda stränderna lämpliga för exempelvis rastande vadare. Med tanke på att antalet häckande måsar (10 fiskmåsar) och tärnor (10 fisk/silvertärna) är lågt, finns inget större behov om att lokalen skall ha kvar beträdnadsförbudet. De fåglar som rastar här är inte direkt störningskänsliga och ej heller i behov av särskilt skydd, varför vi föreslår att fågelskyddsområdet upphävs.

### Västra Storfjärdsgrundet Nr 72

Större delen av Västra Storfjärdsgrundet är igenväxt med skog. Centrala delarna av ön har äldre barrblandskog uppblandat med områden av yngre tall och gran. På övriga delar av ön växer snåriga bestånd av gråal, björk och sälg. Det är bara längs stranden man finner öppna partier med gräs och starr. Då ön avsattes som fågelskyddsområde 1969 var förhållande säkerligen helt annorlunda än dagens. Då det häckar bara enstaka par av silvertärnor, fiskmåsar och nästan inga vadare som kräver särskilt skydd, kan fågelskyddsområdet och därmed landstigningsförbudet avskaffas.



Länsstyrelsen  
Norrbotten