



HISTORISKA DAMMANLÄGGNINGAR I NORRBOTTENS LÄN

KULTURHISTORISK BEDÖMNING OCH FÖRSLAG TILL BEVARANDE



Länsstyrelsen
Norrbotten

Titel: Historiska dammanläggningar i Norrbottens län. Länsstyrelsens rapportserie nr 9/2010

Författare: Erik Törnlund

Kontaktperson: Ann-Christin Burman, Länsstyrelsen i Norrbottens län, 971 86 Luleå.

Telefon: 0920-96000, fax: 0920-22 84 11,
e-post: norrbotten@lansstyrelsen.se,
internet: www.lansstyrelsen.se/norrbotten

ISSN: -

Tryck: Länsstyrelsens tryckeri, Luleå, mars 2010

Upplaga: 60 exemplar

Omslagsbild: Yli-Leipojokidammen, Kalix älv

Fotograf: Länsstyrelsen

Innehållsförteckning

Inledning.....	2
Syfte och utgångspunkt	2
Metod	2
Analys av fotodokumentation, antal objekt och urval.....	2
Olika kategorier av dammanläggningar	3
Material och teknik vid uppförande och brukande av dammar	3
Kulturhistorisk bedömning och bevarandekriterier	5
Bevarandevärde	6
Översiktlig dammhistorik	6
Resultat	7
Förekomst av olika dammanläggningar och deras ändamål.....	7
Olika kategorier dammanläggningar och förekomst	9
Värdering utifrån kulturhistoriskt bevarande	11
Bevarandevärda dammanläggningar och situationen för övrigt i Norrbotten - några nedslag	12
Skellefte älv och Byske älv	12
Piteälven	14
Alterälven, Rosån och Aleån	15
Lilla Lule älv	16
Lule älv, Altersundet och Råne älv	16
Vitån, Töre älv och Ängesån	17
Kalix älv, Sangis älv, Keräsjoki, Tärendö älv och Lainio älv	18
Muonio älv och Torne älv	19
Bilaga 1	22
Muonio: B.....	22
Lainio älv: C	25
Tärendö älv: D.....	27
Keräsjoki: E	27

Inledning

Syfte och utgångspunkt

Dagens ekologiska restaureringsprojekt, uppfyllande av miljökvalitetsmål beträffande ”levande sjöar och vattendrag” mm innebär att kulturmiljöer efter våra vattendrag i de flesta fall blir föremål för utrivning eller någon annan form av fysisk påverkan. Av den anledningen behövs kunskaps- och underlagsmaterial för att kunna bedöma olika dammanläggningars kulturhistoriska bevarandevärde. Detta inte minst utifrån Kulturminneslagen och de uppsatta Miljömålen som säger att både natur- och kulturvärden ska beaktas.

Syftet med denna rapport är att systematiskt klassificera och värdera historiska dammanläggningar i Norrbottens län.¹ Tidigare har ett liknande projekt genomförts i Västerbottens län.² Denna rapport bygger på samma metod och tillvägagångssätt. Av den anledningen blir metodgenomgången här översiktlig. Den som önskar mer detaljer angående metod, olika dammanläggningars tekniska utförande, historisk utveckling m.m., hänvisas till nämnda rapport från Västerbotten.

Eftersom samma metodik använts i respektive län kan förhållanden mellan Norr- och Västerbotten närmare studeras. Genom att närmare analysera och jämföra olika företeelser kring historiska dammanläggningar i respektive län, exempelvis när det gäller förekomst av olika konstruktioner, bevarandegrad m.m., möjliggörs ökad kunskap om historisk utveckling och olika kulturmiljöer.

Metod

Analys av fotodokumentation, antal objekt och urval

Precis som i fallet med dammanläggningar i Västerbottens län vilar undersökningen på analys av fotomaterial från tidigare inventeringar. Sammanlagt har fotografier från 714 registrerade dammar analyserats. Av dessa är 456 att beteckna som utrivna eller undantagna från fortsatt analys och värdering på grund av nedan angivna skäl.

De dammanläggningar som i rapporten studerats ska betecknas som ”äldre”. Av denna anledning har kraft- och regleringsdammar som aktivt är i bruk inte tagits med då de i allra flesta fall är uppförda efter 1950 och därför kan betecknas som ”moderna”. De kraftdammar som finns med i rapporten är av äldre modell, enklare uppförda och betydligt mindre än de kraft- och regleringsdammar som nyttjas idag. Av samma anledning har dammanläggningar som idag tjänar som håll- och spegeldammar, fiskodlingsdammar m.m. i de flesta fall inte behandlats (undantag finns, exempelvis när ett f.d. kvarndamm i nuläget tjänar som spegeldamm). Självklart har dammar som betecknats ”Bäverdammar” alternativt ”naturliga hinder” lyfts bort i analysen. 258 dammanläggningar ligger således till grund för fortsatt värdering.

När det gäller kategorin ”Vägbro” är förhållandena lite speciella. I de allra flesta fall utgör de vägbroar som redovisas i inventeringen av f.d. flottningsdammar som delvis rivits ut. Kvar är utskoven vilka tjänar som grundfundament för brospannen. Å ena sidan skulle man kunna välja att inte ta med dessa eftersom ursprungliga syftet inte längre gäller, å andra sidan kan

¹ Materialet som nyttjats utgörs av inventeringsuppgifter ur Länsstyrelsens dammregister 06-07, Länsstyrelsen Norrbotten.

² Törnlund, E. Historiska dammar i våra levande sjöar och vattendrag. Underlag för kulturhistorisk utvärdering och bevarandekriterier av äldre dammanläggningar inom Västerbottens län. Länsstyrelsen Västerbotten. Meddelande 5. 2008.

man välja att ha dessa kvar då de utskov som fortfarande består utgjorde en grundläggande del av den f.d. dammkonstruktionen och är av sådan kvalitet att det motiverar ett bevarande. Dessutom ligger en historisk föränderlighet i själva anläggningen och byggnaden; det handlar om hur ändamålet förändrats över tid men att grundkonstruktionen är densamma. Av dessa anledningar har jag valt att ta med denna kategori i analysen.³

Olika kategorier av dammanläggningar

Indelningen av dammanläggningar i olika kategorier är grundläggande vid bedömningen av bevarandevärdet hos den enskilda dammen. En dammanläggnings representativitet baseras i stort på den kategori den kan hänföras till och bedömas utifrån. Ju färre det finns av en specifik kategori dammar desto större anledning kan det finnas att bevara denna. Samtidigt, dammanläggningar som är mer frekvent återkommande blir givetvis även de viktiga att beakta vid diskussion kring bevarande då de representerar ”vanliga” modeller av dammar.

Indelning av kategorier bygger på den grundläggande tekniken för uppförandet av respektive damm. Här är det *utskovets* konstruktion och material respektive *dämmets* reglering och justering som beaktas. Båda dessa två centrala komponenter, utskov respektive dämme har varierat i form och utförande över tid. Material och utförande har nämligen växlat beroende på teknisk utveckling och materialtillgång.



BILD 1 och 2. Exempel på luckdamm med utskov av helgjuten betong (kategori IIIA). 1: Luckor som reglerar vattenflödet, 2: Utskov som håller upp själva dämmningskonstruktionen, 3: Luckstolpar för justering av luckor i höjddled 4: Slussvägg, 5: Slussgolvet (skibordet) består av parallellt lagda och förankrade stockar som löper i strömriktningen, 6: Brobana

Material och teknik vid uppförande och brukande av dammar

Utskovet är den del av dammanläggningen som omger själva dammöppningen och håller upp dämmningskonstruktionen och genom vilken vattenmassorna passerar. Under 1800-talet och fram till 1920-talet uppfördes utskoven av timrat virke (korstimring). Konstruktionen fylldes sedan med sten för att bli stabilare. På ömse sidor utskovet låg landdamm (dammvallar) uppförda för att möjliggöra effektiv uppdamning av vattennivån uppströms

³ Törnlund, E. Historiska dammar i våra levande sjöar och vattendrag. Underlag för kulturhistorisk utvärdering och bevarandekriterier av äldre dammanläggningar inom Västerbottens län. Länsstyrelsen Västerbotten. Meddelande 5. 2008.

dammen. Landarmarna uppfördes av sten, grus och jord och bestod i många fall av vällagd natursten alternativt kilsten, ibland väl sammanfogade med järnkrämpor för att öka hållfastheten⁴. En brobana byggdes över utskovet och slussen. För att reglera vattennivån användes luckor som justerades manuellt i höjddled med hjälp av dammspett. Luckorna låstes i önskat läge med hjälp av byglar i järn.

Vid tiden kring 1900 och fram till 1920-talet uppfördes utskoven av kilad och huggen sten. Det var fråga om att använda samma teknik och utförande som vid anläggning av husgrunder, brofundament och flottningsledarmar etc. Materialet innebar att utskovet blev betydligt robustare, hållbarare och krävde mycket lite underhåll jämfört med utskoven av timrat trä.

Vid 1920-talet introducerades cement i uppförandet av dammar. Från denna tidpunkt började man gjuta utskoven i betong. Från 1930-talet och framåt startade dessutom tillverkningen av prefabricerade betongplattor som restes och monterades för utskoven.

I mitten av 1920-talet kom alltfler dammar att uppföras och byggas om till s.k. bjälksättsdammar. Detta återspeglar ny teknik för att reglera vattennivå och tappning genom dammen. Istället för att reglera vattennivån med luckor användes bjälkar som lades horisontellt, från botten av vattendraget och upp mot ytan. Justeringen av antalet bjälkar i höjddled skedde mekaniskt med hjälp av spel- alternativt vinschanordning. Denna metod innebar att tappningen kunde ske i ett slags trappstegsförfarande vilket medförde att vattenregleringen blev mer kontrollerbar och hushållningen med vattnet därmed bättre. Tekniken innebar även att hela slussbredden kunde nyttjas bättre vilket inte minst var viktigt vid timmerflottningen.

Denna periodvisa förändring av teknik och material gör att konstruktionerna varierar mellan de olika typerna av utskov respektive dämme. En specifik damm kan ha ett utskov av helgjuten betong där dämmet justerades med hjälp av mekaniskt spel, en annan damm kan vara uppförd med utskov av kilad sten där justeringen skett med luckor, en tredje damm kan ha två timrade utskov där den ena slussen justeras med luckor och den andra med bjälksättar o.s.v. Det finns alltså en mängd kombinationer och därmed skilda kategorier av dammanläggningar.

Viktigt att komma ihåg är att dessa grundläggande tekniker vid uppförande och bruk var i stort sett desamma oavsett om det var frågan om dammar som nyttjades för timmerflottning, kraftreglering, kvarnverksamhet o.s.v. Luckor och dess justeringsteknik, utskovets material m.m. var desamma oberoende i vilket sammanhang dammen användes.

Adderas konstruktioner där spåren av utskoven tydligt står kvar men där dämmenas justerings- och regleringsanordning är rivna och borttagna - d.v.s. partiellt utrivna dammar - handlar det inalles om 28 olika kategorier dammanläggningar (TABELL 1). I BILAGA 1 presenteras de olika kategorierna för respektive dammanläggning under rubriken *Damm-KAT*.

⁴ Törnlund, E. Historiska dammar i våra levande sjöar och vattendrag. Underlag för kulturhistorisk utvärdering och bevarandekriterier av äldre dammanläggningar inom Västerbottens län. Länsstyrelsen Västerbotten. Meddelande 5. 2008.

		Utskov			
		<i>Material</i>			
		I.Trä	II.Sten	Betong:	
				III.Helgjuten	IV.Plattor
Dämme					
<i>Reglering</i>	<i>Justering</i>				
<u>Lucka</u>	A. Manuellt	IA	IIA	IIIA	IVA
<u>Sätte</u>	B. Vinsch	IB	IIB	IIIB	IVB
	C. Spel	IC	IIC	IIIC	IVC
<u>Lucka</u>					
<u>o Sätte</u> ¹⁾	D. Vinsch	ID	IID	IIID	IVD
	E. Spel	IE	IIE	IIIE	IVE
	F. Saknas	IF	IIF	IIIF	IVF
O. Regl./justering borta,					
endast utskov kvar		IO	IIO	IIIO	IVO

TABELL 1. Kategoriindelning av respektive dammanläggning med avseende på utskovets konstruktion och material samt dämmets reglering och justering.

Anmärkning: 1) Dammarna innehåller i regel två utskov och slussar med vardera olika reglerings- och justeringsanordningar. Här anges endast justering med vinsch eller spel.

En närmare redovisning av hur de olika kategorierna fördelar sig efter respektive vattendrag återfinns i BILAGA 2.

Kulturhistorisk bedömning och bevarandekriterier

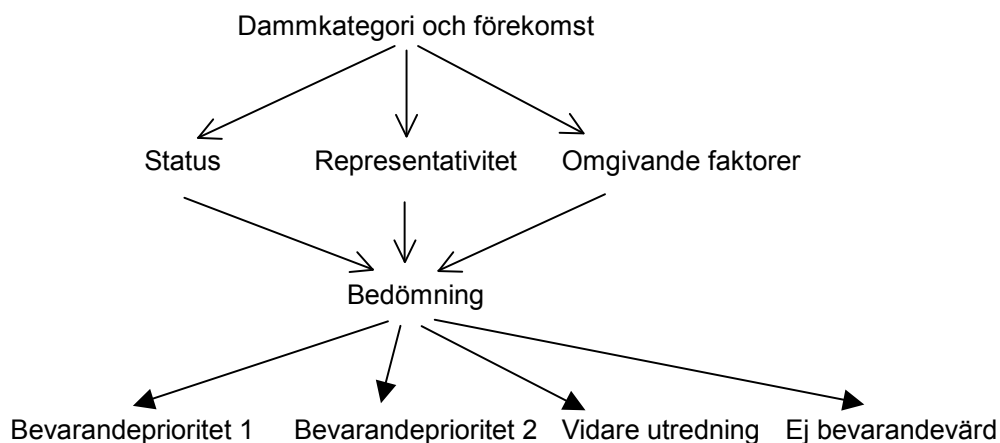
Grunden för den historiska bedömningen bygger på nämnda kategoriindelning. Utifrån den kan dels respektive dammanläggnings kategoriförekomst, d.v.s. representativitet, och dels status analyseras. När det gäller förekomst och representativitet vilar bedömningen på hur vanlig respektive ovanlig de olika dammkategorierna är. Här används en sjugradig skala där värdet 1 (Grupp 1) representerar ”mycket vanlig” och värdet 7 (Grupp 7) ”mycket ovanlig och unik”. Detta värde presenteras i BILAGA 1 under rubriken Kulturhistorisk. typförekomst. Representativiteten är avhängig både dammkategori och status. Det är centralt att beakta även mer vanligt förekommande dammkategorier. Det är inte så enkelt som att t.ex. hävda att dammar med utskov av kilad sten har ett högre bevarandevärde än de utförda i betong. Kilstenskonstruktionerna utfördes under främst 1910- och 20-talen medan de av betong framförallt uppfördes mellan 1930- och 50-talen. De återspeglar både olika dämmteknik och material för uppförande och illustrerar en historisk linje och utveckling av olika dammanläggningar. En välbehållen damm utförd i betong kan därför vara lika representativ för historien som en av kilad sten och har därmed ett i grunden lika stort bevarandevärde.

Med status avses hur bevarad dammanläggningen är; början till förfall, om den är utriven o.s.v. Här beaktas även hur stor del av dammen som finns kvar när det gäller dämme, slussgolv, styrkistor m.m.

Till detta kan tilläggas beståndsdel *omgivande faktorer* vilket menas att olika anläggningar och konstruktioner som ligger i direkt anslutning till dammen vägs in i bedömningen. Exempel på omgivande faktorer är kvarnbyggnader, timmerrännor, kojor m.m. De omgivande faktorerna bidrar till att kulturmiljön blir mer komplex och diversifierad och innebär därmed högre bevarandevärde för dammanläggningen i sig.⁵

Bevarandevärde

Utifrån bedömning av ovan nämnda faktorer ges respektive dammanläggning – om den anses vara bevarandevärd – en *bevarandeprioritet 1* alternativt *2*. Med bevarandeprioritet 1 menas att dammanläggningen har högsta bevarandevärde. Bevarandeprioritet 2 innebär att dammen om möjligt bör bevaras men den är inte omistlig eftersom det finns mer bevarandevärda exemplar av just denna dammkategori. Det finns dessutom dammanläggningar som är svåra att bedöma utifrån det material som här använts. Fler referenser, inventeringar etc. behövs och av den anledningen ges omdömet *vidare utredning* (se FIGUR 1). Bedömningen *ej bevarandevärd* har de dammar som är i mycket dåligt skick.



FIGUR 1. Skiss över moment i analys och bedömning av dammanläggningar samt Bevarandekriterier.

Översiktlig dammhistorik

Människan har genom historien på olika sätt och i varierande utsträckning manipulerat sjöar och rinnande vatten. I Norrland hänger reglerandet av vattendragen inte minst samman med inlandets kolonisation. För att skaffa foder åt kreatur användes tekniken med *översilningsängar* med hjälp av dammar som reglerade bevattningen och förhindra träd och buskar att etablera sig och hålla ängslandskapet öppet. *Dammängar* var en annan typ av bevattningssystem där dammar reglerade tillförsel av vatten över fodermarker för att slå ut busk-

⁵ Törnlund, E. Historiska dammar i våra levande sjöar och vattendrag. Underlag för kulturhistorisk utvärdering och bevarandekriterier av äldre dammanläggningar inom Västerbottens län. Länsstyrelsen Västerbotten. Meddelande 5. 2008.

vegetationen under sommaren, ibland kombination med översilningssystem. Bruket av översilnings- och dammängar kom att bli mycket betydelsefullt för de norrländska kolonisterna och småbruken. Tillämpningen dominerade under andra hälften av 1800-talet och minskade under 1900-talets första decennier.⁶

I det agrara samhället var den kraftkälla som vattnet utgjorde det viktigaste mekaniska hjälpmedlet i en mängd verksamheter som för att driva kvarnar, spånhyvlar och vadmalstammar. Anläggningarna drevs med ett skovelhjul som fick sitt vatten via en ränna eller grävd kanal. Denna löpte från en uppförd dammanläggning och vattenflödet till rännan reglerades med en lucka. I anslutning till dess utskov fanns en dammvall av jord och sten upplagd.

Under 1800-talet och fram till mitten på 1900-talet var det inte ovanligt att vattendrivna sågverk etablerades vid dammar där kvarnar och hyvlar redan låg. De mindre vattenkraftverk för *elproduktion* som anlades under 1900-talets första decennier följde inte sällan samma mönster.

Flottningsdammar etablerades i och med skogsindustrins etablering och expansion under andra hälften av 1800-talet. De uppfördes inte sällan i konflikt med intressenter som nyttjade området i och omkring vattendraget, exempelvis för fodermarker och kvarnverksamhet. Förhållandet reglerades i många fall till flottningens fördel. Framförallt blev 1880 års flottningslag betydelsefull då den bland annat stipulerade att flottningsverksamheten hade expropriationsföreträde efter ett vattendrag och kunde förklara det som allmän flottled om det ansågs gynna ortens och det allmännas utveckling.

Flottningsverksamhetens användning av dammar kom att överleva kvarnverksamheten: skvaltkvarnen och spånhyveln var i princip helt passé vid 1950-talet då dammarna fortfarande användes för flottning. När det gällde dammanläggningarnas uppförande och tekniska utveckling kan flottningen i de flesta avseenden kännetecknas som teknikformande. Introduktionen av mekaniska spel för justering av dämmen och beklädnaden av utskoven med betongplattor m.m. är företeelser som kan tillskrivas flottningsverksamheten.

Resultat

Förekomst av olika dammanläggningar och deras ändamål

De mest frekvent förekommande dammanläggningarna i Norrbottens län är flottningsdammar. Dessa utgör den klart största majoriteten vilket är – precis som i fallet med Västerbottens län – logiskt med tanke på skogsindustrins historiska betydelse i norra delarna av vårt land. Inalles återfinns drygt 580 dammar som använts för timmerflottning i Norrbotten, något fler än i Västerbotten (knappt 500). Totalt innehåller damminventeringen i Norrbottens län 886 registrerade dammar (714 har fotograferats och det är dessa som ligger till grund för värderingen i rapporten).⁷

⁶ Törnlund, E. Historiska dammar i våra levande sjöar och vattendrag. Underlag för kulturhistorisk utvärdering och bevarandekriterier av äldre dammanläggningar inom Västerbottens län. Länsstyrelsen Västerbotten. Meddelande 5. 2008.

⁷ Enligt inventeringsuppgifter ur Länsstyrelsens dammregister 06-07, Länsstyrelsen Norrbotten; CD-skiva, excelblad med namn "Alla ev. dammar_071106.xls".

Viktigt i sammanhanget är att dammanläggningarna i många fall nyttjats i mer än en verksamhet. En damm kunde användas både som kraftkälla till kvarn och såg liksom spardamm för timmerflottning. Av den anledningen skiljer sig antalet i inventeringen med sammanställningen nedan. I diagrammet har hänsyn tagits till om respektive dammanläggningar haft flera funktioner (DIAGRAM 1).

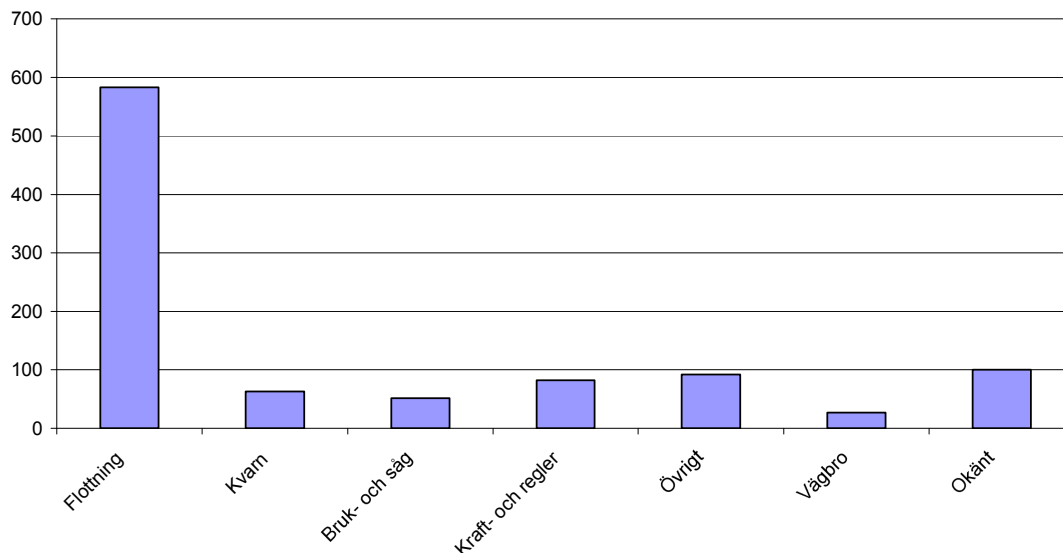


DIAGRAM 1. Olika funktioner för dammanläggningar i Norrbottens län. Samtliga inventerade.

Källa: Länsstyrelsens damminventering 06-07, Länsstyrelsen Norrbotten. CD-skiva erhållen av Ann-Christin Burman, Kulturmiljöenheten.

Anm: 1. Totalt återfinns 886 dammar i inventeringsmaterialet och av dessa har flertalet haft olika funktioner, varvid detta antal inte överensstämmer med summan i diagrammet.

2. Spånhyvel- och skvaltkvarnar ingår i gruppen kvarndammar.
3. Verksdammar ingår i gruppen bruks- och sågdammar.
4. I gruppen vägbro ingår även vägbankar.
5. Gruppen övriga dammar innehåller (antal): Spegel-och hålldamm (16), spardamm (7), bäverdamm (7), Avläggesdamm (2), ängesdamm (12), naturligt hinder (3), myrdamm (2), fiskodlingsdamm (16), fiskhinder (4), sänkt sjö (3), timmerränna (3), slamdamm (1), översilningsdamm (1), slätterängsdamm (2), kanalisering (7), vilteddamm (2), stenbro (1), brobana/spång (2) samt SSAB (1).
6. När det gäller dammar tillhörande gruppen ”Okänt ändamål” har fördjupade studier inte förekommit i undersökningen. I de fall där ändamålet kan urskiljas har detta påpekats i genomgången av respektive dammanläggningar (Se BILAGA 1).

Ett liknande mönster i fördelningen av dammanläggningarnas funktion återfinns bland dem som analyserats utifrån kulturhistoriskt syfte (DIAGRAM 2).

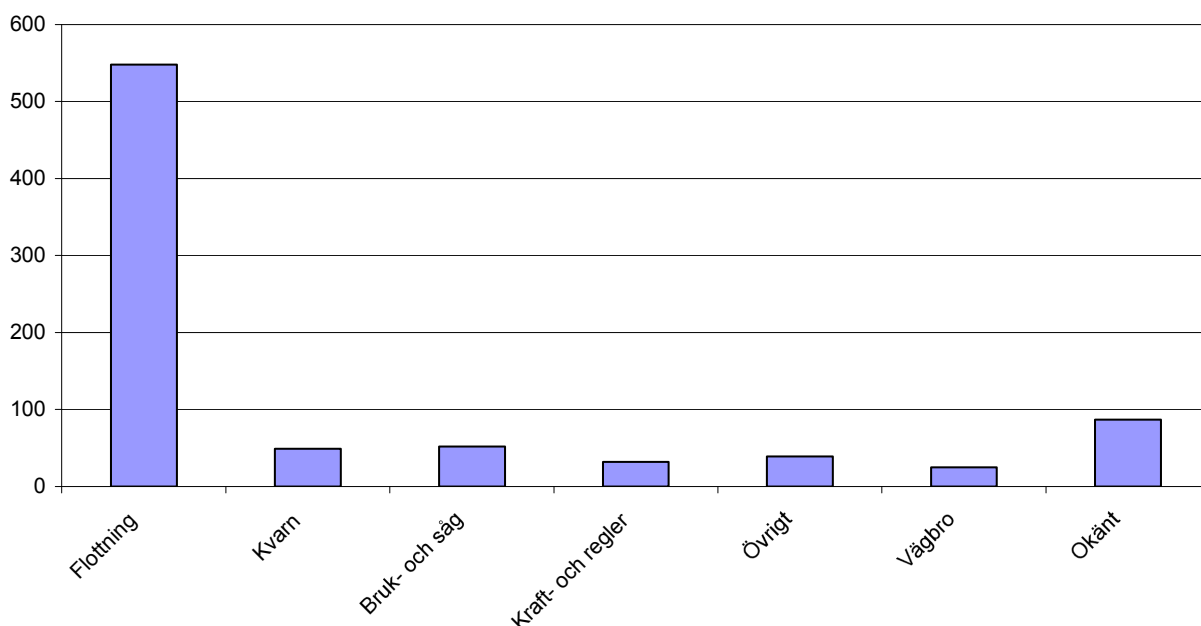


DIAGRAM 2. Olika funktioner för dammanläggningar vilka ligger till grund för kulturhistorisk bedömning.

Källa: BILAGA 1.

Anm: 1. Flertalet dammar har haft mer än en funktion (se ovan).

2. Gruppen övriga dammar innehåller (antal): Spegel- och hålldamm (13), ängsdamm (11), stenbro (1), fiskodlingsdamm (4), avläggsdamm (2), timmerränna (3), myrdamm (1), vilteddamm (1), översilningsdamm (1), kanalisering (7).

Olika kategorier dammanläggningar och förekomst

Resultatet när det gäller förekomsten av olika kategorier dammanläggningar i Norrbottens län uppvisar tre grundläggande förhållanden:

- *Låg diversitet.* Förekomst och variationsrikedomen av olika kategorier dammanläggningar är relativt liten i Norrbotten. Detta framgår tydligt vid jämförelse med Västerbottens län. I Norrbotten återfinns exempelvis ytterst få (2 stycken) dammar med utskov av huggen och kilad sten (kategorierna IIA-F), medan förhållandet i Västerbotten snarare präglas av mycket riklig förekomst av dessa (ca 90 stycken!). Detsamma gäller förekomsten av dammar där utskoven består av betongplattor. Knappt någon av kategorierna (IVA-F) återfinns i Norrbotten medan man i Västerbotten kan finna nära 80 stycken (Se TABELL 2).
- *Dominans av konstruktioner i trä och helgjuten betong.* Inom Norrbotten utgör dammar med timrade utskov den dominerande kategorin (IA-F), tätt följd av utskov uppförda av helgjuten betong (IIIA-F). Detta förstärks om hänsyn även tas till partiellt utrivna dammar där utskoven står kvar, d.v.s. kategorierna IO-IVO.
- *Mycket utrivet och förfallet.* Inom Norrbotten är drygt 60 procent av de analyserade dammarna rivna, förfallna och övervuxna, eller ca 450 av drygt 710 dammar. För Västerbottens del är andelen betydligt lägre, ca 30 procent (nästan 190 av ca 570 dammar).

		Utskov			
		<i>Material</i>			
		I.Trä	II.Sten	Betong: III.Helgjuten	IV.Plattor
Dämme					
<i>Reglering Justering</i>					
<u>Lucka</u>	A. Manuellt	35 (20)	1 (13)	14 (15)	0 (5)
<u>Sätte</u>	B. Vinsch	0 (0)	1 (3)	2 (1)	0 (0)
	C. Spel	2 (3)	0 (65)	8 (19)	1 (77)
<u>Lucka</u>					
<u>o Sätte</u> ¹⁾	D. Vinsch	0 (0)	0 (0)	2 (0)	0 (0)
	E. Spel	1 (0)	0 (8)	2 (1)	0 (2)
	F. Saknas	0 (1)	0 (2)	0 (0)	0 (4)
	O. Regl./justering borta, endast utskov kvar	102 (44)	25 (47)	51 (30)	9 (25)

TABELL 2. Antal och fördelning av olika kategorier dammanläggningar i Norrbottens län. Jämförelse med förhållandet i Västerbottens län (antalet i AC län inom parantes).

Källa: BILAGA 1, Törnlund 2008.

Anm: N= 256 (AC län, N=378).

Några centrala frågeställningar kan resas när det gäller förhållandet mellan de två länen:

1. Varför är förekomsten av framförallt den äldre modellen dammar, uppfört i timrat trä och med luckor som dämme så utpräglat i Norrbotten jämfört med Västerbotten?
2. Kan det vara så att dammarna underhölls i Norrbotten och därför *behöll* de sin ursprungliga konstruktion och teknik i en större utsträckning jämfört med sin södra länsgranne och i så fall varför?

Hypotetiskt skulle den relativt rikliga förekomsten av äldre modeller av flottningsdammar i Norrbotten kunna hänga ihop med en tidigare avveckling av flottningsverksamheten jämfört med den i Västerbotten (flottningsdammar är ju de klart dominerande dammtyperna i de båda länen). Någon tidsmässig skillnad när det gäller avvecklingen och upphörande av timmerflottningen återfinns dock inte mellan länen. Detta skedde från 1950-talet och framåt. Frågan om skälet till olikheten kvarstår därför.

Inom Västerbotten kännetecknas vidare utvecklingen av att många dammar byggdes om under historiens gång; de tidigare timrade dammarna fick utskov av kilsten alternativt betong beroende på när i historien detta skedde. Något liknande mönster tycks inte återfinnas inom Norrbotten generellt, däremot verkar det onekligen förekomma en skillnad mellan olika älvdalar när det gäller uppförande av olika modeller (kategorier) dammanläggningar (se BILAGA 2). Kanske kan det handla om en lokal och älvdalsspecifik skillnad i uppförande och ombyggnad av dammanläggningar? Hur som helst, att så stor andel av dammarna inom

Norrbotten är - och var - timrade kan förklara den högre andelen, i både relativa och faktiska tal, raserade och förfallna dammar.

Den relativt låga diversiteten av olika kategorier dammanläggningar i kombination med dominansen av dammar med utskov av timrat trä respektive helgjuten betong, resulterar samtidigt i att fördelningen av de olika kategorierna uppvisar ett helt annat mönster i jämförelse med Västerbotten. Enkelt uttryckt, situationen visar att de dammanläggningar som är relativt vanliga i Norrbotten är desto mindre förekommande i Västerbotten och vice versa (TABELL 3).

GRUPP	NORRBOTTEN		VÄSTERBOTTEN			
	Kategorier ¹⁾	Antal	Andel	Kategorier	Antal	Andel
1	IO-IVO	187	74	IO-IVO	139	37
2	IA, IIA	36	14	IVC	77	20
3	IIIA, IIIC	22	8	IIC	65	17
4	IIIB, (IVE), IIB, IC	5	2	IIIA, IIIC	34	9
5	(IVA), (IIE), IIID-E, (IF-IVF)	4	1	IA, IIA	33	9
6	IE, IVC	2	1	IVA, IIE, IIIE, IF-IVF	21	6
7	(IIC)	0	0	IIIB, IVE, IIB, IC	9	2
		256	100		378	100

TABELL 3. Fördelning av olika kategorier dammanläggningar i grupper (1-7) med avseende på förekomst i Norrbottens respektive Västerbottens län.

Källa: BILAGA 1, Törnlund 2008.

Anm: ¹⁾ Kategorier som saknas helt i BD län men som återfinns i AC län inom parantes.

Några exempel på dessa skillnader mellan Norrbotten och Västerbotten är; Inom Norrbotten återfinns knappt någon damm av kategori IVC, d.v.s. dammar med utskov av betongplattor och justering med hjälp av bjälksättar och mekaniskt spel, medan densamma definitivt tillhör vanligheten i Västerbotten. Detsamma gäller kategorierna IA och IIA, d.v.s. luckdammar med utskov av antingen timrat trä eller kilsten. I Norrbotten förekommer den frekvent (gäller uteslutande utskov av timrat trä där antalet uppgår till 36 st., se TABELL 3) och tillhör Grupp 2, medan den å andra sidan är relativt sparsamt förekommande i Västerbotten (Grupp 5). Iögonfallande är även kategori IIC; utskov av kilad sten med justering av bjälksättar och spel. I Västerbotten tillhör denna kategori Grupp 3 och är relativt vanligt förekommande, medan den överhuvudtaget inte återfinns i Norrbotten.

Värdering utifrån kulturhistoriskt bevarande

Antalet föreslagna, bevarandevärda historiska dammanläggningar i Norrbottens län uppgår till 80 st., varav 57 av dessa har prioritet 1. Andelen bevarandevärda dammar uppgår således till ca 30 procent av de 256 bedömda (se TABELL 2 och 3). Detta ska jämföras med Västerbottens län där drygt 50 procent bedömts som bevarandevärda. För mer detaljerad information

beträffande vattendragspecifik fördelning av bevarandevärda dammar och de vilka bedömts vara föremål för ytterligare utredning, se BILAGA 3.

	Norrbottens län	Västerbottens län
Bevarandevärda	80	199
<i>Prioritet 1</i>	57	151
<i>Prioritet 2</i>	23	48
<i>Utred vidare</i>	20	30

TABELL 4. Antal bevarandevärda dammanläggningar (prioritet 1 och 2) samt antal dammar vilka bedömts vara i behov av fortsatt utredning. Norrbotten respektive Västerbottens län.

Källa: BILAGA 1, Törnlund 2008.

Bevarandevärda dammanläggningar och situationen för övrigt i Norrbotten - några nedslag

Skellefte älv och Byske älv

Efter Skellefteälven återfinns ett relativt fåtal dammanläggningar. Av de här analyserade utgör andelen raserade hela 75 procent. Det finns dock kvar tre relativt välbevarade dammanläggningar och miljöer. Efter Petikån återfinns *Stordammen* (Y4 D1), ett bra exempel på damm av kategori IIIC. *Sågdammen* (Y5 D2) även den efter Petikån, är ett annat bra exempel på samma kategori och är en välunderhållen dammanläggning. Vid Stenbacken, Järvbäcken-Järvträsket, återfinns en mycket välbevarad och underhållen komplex kulturmiljö kring en kvarn och spånsåg (Y9 D12). Dammen är en luckdamm med timrat utskov med timmerränna i anslutning till kvarnbyggnad. En tjärddal finns intill.



Sågdammen, en god representant för kategori IIIC, Petikån, Arvidsjaur kommun.

När det gäller Byskeälv visar det sig att ca 25 procent av de analyserade dammarna är utrivna och raserade. Av de kvarvarande drygt 30 dammarna är ca 25 delvis raserade och tillhör kategori IO. Det finns alltså väldigt få och hela dammanläggningar kvar. En anläggning som är värd att framhålla är *Kilvejauredammen* (X1 D18). Det är en vältrimrad (underhållen under senare tid) luckdamm med tre slussar. Luckorna är dock borta. Dammen ligger över en större förgrening efter Byskeälven och den fungerar som överfart. I anslutning finns spår efter flottningsanordningar i form av bomkistor. En bevarandevärd dammanläggningsmiljö.



Bomkistorna vid Kilvejauredammen, Arvidsjaur kommun.



Åträskdammen i Rokån har utskov av kilad sten. Fungerar idag som överfart.



Bänkerträskdammen tillhörde den mindre vanliga kategorin IIIE men tyvärr har den hunnit rivras efter det att inventeringen genomförts.

Åby älv, Jävreån, Rokån och Lill-Piteälven

Efter Åby älv är nästan samtliga dammanläggningar raserade (16 st.). Av de två (2) återstående kan *Lindåsdammen* (V1 D3) framhållas som ett bra exempel på kategori IIIA.

Efter Jävreån återfinns inga dammar av kulturhistoriskt intresse och längs Rokån är situationen i stort sett densamma. Här återfinns dock lämningar efter *Åträskdammen* ((T7 D4) som är värd att nämna. Den har ett utskov av vällagd, kilad sten men sättar m.m. är borta. Dammen fungerar idag som överfart.

När det gäller Lill-Piteälven är nära 70 procent av de undersökta dammanläggningarna raserade. Den mest bevarandevärda dammen här var *Bänkerträskdammen* (S16 D8) som var av en mindre vanligt förekommande kategori (IIIE). Det var en tidigare flottningsdamm som hade ett utskov av helgjuten betong och med två slussar. Dammen var en av de få kvarvarande intakta dammanläggningarna efter Lill-Piteälven. Tyvärr har den hunnit rivras.

Piteälven

Ungefär 60 procent av de studerade dammanläggningarna efter Piteälven är raserade. Framförallt är det dammar med timrade utskov (kategorierna IA-IO) samt de av helgjuten betong (IIIA-IIIO) som fortfarande återfinns här. *Laverdammen* (R52 D32) är ett bra exempel på kategorin IIIA. Det är en tidigare flottningsdamm med två slussar. Dämet (luckor) är borta men kvar är järnbyglarna som låste luckstolparna i önskat läge. En annan damm av samma kategori är *Rakkejaurdammen* (R122 D95) och den har dessutom luckor kvar i den ena av två slussar.

Eggelatsdammen (R96 D107), även den en tidigare flottningsdamm, utgör dock det stora praktexemplaret inom sinkategori (IIIA). Den är välbevarad och mycket bevarandevärd. Det finns även andraflottningslämningar i anslutning till dammen. En något ovanligare kategori återfinns i *Gaskejauredammen* (R128 D102). Den har ett utskov bestående av betongplattor - ovanligt för Norrbotten - och det befintliga spelet för justering av sättar finns kvar.

Längs Rakkejaurbäcken finns lämningar (R142) som kan härröra från tidigare dammanläggningar, i vart fall kan de kopplas samman med flottningsverksamheten. Det är frågan om rännliknande konstruktioner på ömse sidor av vattendraget samt tillhörande ledarmar av kilad sten. Detta är exempel på miljö som bör studeras och inventeras närmare.

Alterälven, Rosån och Aleån

Efter Alterälven finns inte speciellt många dammanläggningar kvar, av de 14 analyserade återstår 1/3 som inte är raserade. Här återfinns dock en välbyggd kvarndamm (Q4 D4) samt ett bra exemplar av kategorin IIIC, d.v.s. utskov av heljuten betong med dämme i form av bjälksättar, nämligen *Altervattendammen* (Q7 D9). Båda dessa dammar fungerar dessutom som vägbroar.



Rosfors bruksdamm, Rosån, Piteå kommun.

Vid *Rosfors bruksdamm* (P2) finns ett bra exempel på en bevarad kulturmiljö. Det är en mycket väl underhållen luckdamm (kategori IA) med vältrimrade utskov och befintliga luckor efter sammanlagt tre slussar. Ett annat bra exempel, där kategorin ligger närmast IC, är *Rosviksdammen* (P1). Det är en luckdamm som leder vatten vidare längs kanal och ränna till kvarnhus.

Efter Aleån är ca 2/3 av de 14 analyserade dammarna raserade, dock finns ett fåtal tydliga exemplar kvar. Det är framförallt den rekonstruerade dammen vid *Selets bruk* (O10 D4) vilken tillhör kategorin IA. Den ligger i anslutning till masugnsruinen och en kvarnlämning. Den är välbevarad och underhållen. Nedströms slussen återfinns mycket väl lagda kilstenar som fungerar som styrkistor. Två andra restaurerade och bevarandevärda dammanläggningar är *Ale nedre damm* (O12 D2) kategori IIIA, och *Hällfors sågdamm* (O13 D1) kategori IA.



Dammen i Selet har tillhört bruket. Dagens damm är en rekonstruktion.



Ale nedre damm ligger intill bl.a. en kvarn, vadmalsstamp, spelk och ramsåg.

Lilla Lule älv

Nästan hälften av de drygt 20 studerade dammarna efter Lilla Lule älv är raserade. Av de kvarvarande är 5 dammar delvis raserade (kategori IO respektive IIIIO). Kvar finns bl.a. två dammar som är goda representanter för kategori IA. Det är först och främst *Nårvedammen* (N16 D11). Det är en mycket välbevarad luckdamm med luckor, slussgolv och styrkistor som är intakta. Nedströms finns en flottningsledarm (dubbel tråkista) i mycket gott skick. Den andra dammen är *Granuddens skvaltkvarn* (N41). Från dammen går en ränna som ansluter till kvarnen. Dammen och intilliggande anläggning är välbevarad och förvaltas av Statens Fastighetsverk.



Nårvedammens välbevarade luckstolpar och timmerkistor.



Tårrajauredammens vinsch som reglerade bjälksättarna.

Tårrajauredammen (N6 D6) är en tidigare flottningsdamm och tillhör en mycket ovanlig kategori (IIIB). Både utskov och brobana är av helgjuten betong. Bjälksättarna är borta men kvar är justeringsanordning i form av vinsch. Dammen är i gott skick och väl bevarandevärd. En annan lite speciell lämning efter dammanläggning är *Majvesjauredammen* (N27 D22) vilket är en utrivna flottningsdamm. Kvar är spår av slussgolv men framförallt de välbyggda landarmarna som består av både kilsten och natursten. Landarmarna sträcker sig rakt och långt ut i vattendraget. De ligger alltså inte på land som brukligt är och påminner därför snarare om flottningsledarmar. Detta är bra exempel på att mer ruinliknande lämningar ska bevaras.

Lule älv, Altersundet och Råne älv

Ungefär 2/3 av de analyserade dammarna efter Lule älv är raserade. Av de kvarvarande 25 är drygt 15 delvis utrivna, framförallt återfinns dessa i kategorin IO. De anläggningar som ska framhållas är *Kvarnträskdammen* (M3 D3), en tidigare kombinerad flottnings-, kraft- och sågdamm. Den är av kategorin IIIA och intill ligger en kraftstationsbyggnad av tegel. En annan dammanläggning är *Lillådammen* (M54 D37) som är av kategorin IIIA. Den är välbevarad och här intill finns också ett båthus.



Utskovet av kilsten är det som finns kvar av Bodträskforsdammen

Ytterligare en damm som bör framhållas är *Bodträskforsdammen* (M29 D21). Denna anläggning har tjänat flottning, såg och kvarn samt kraftverksamhet. Kvarn finns numera endast ett vällagt och monumentalt utskov av kilsten. Nedströms återfinns spår av flottledsrensningar. Lämningarna efter den här dammen och dess verksamhet är mer av ruinkaraktär vilket inte gör den mindre intressant.

Längs Altersundet finns det inte några dammar av kulturhistoriskt intresse kvar.

När det gäller Råne älv uppgår andelen raserade dammar till 2/3 av de undersökta. Bland de kvarvarande 11 dammarna är det endast två som är relativt intakta, övriga tillhör kategorierna IO, IIO samt IIIO. De två som är intakta är båda luckdammar av kategorin IA och är klart bevarandevärda inte minst för att de ingår i kulturmiljöer. Det är dels *Meldersteins damm* (K1 D3) vilken ligger i anslutning till tidigare bruk och såg. Dammen är mycket välunderhållen. Den andra dammen är *Norriån kvarndamm* (K32) som är komplett utrustad med luckor m.m. Från dammen löper en ränna till kvarnen. Sist men inte minst kan spåren efter *Överselsdammen* (K20 D1) framhållas. Även här är det frågan om lämning av ruinkaraktär. Den tidigare dammen, där endast grundstommen från utskov och mittpelare finns kvar, torde ha varit imponerande på sin tid då den sträcker sig över Råne älv. Dammens utskovslängd torde ha varit 25-30 meter och den verkar ha haft tre slussar.

Vitån, Töre älv och Ängesån

Vitån är ett mindre vattendrag där fyra av sju analyserade dammar är raserade. De kvarvarande är dock dammanläggningar som är välbevarade och representativa och därmed klart bevarandevärda.



Hedhusdammens utskov i kilsten är ovanligt omsorgsfullt byggda.

Det är först och främst frågan om *Hedhusdammen* (J2 D2) som är en tidigare flottningsdamm som nu tjänar som vägbro. Utskovet är av kilad sten och är mycket monumentalt och elegant i sin utformning. Luckor m.m. är borta men kvarstoden är imponerande i sig.

Den andra dammen ifråga är *Dokkasbergsdammen* (J4 D5) som är av kategorin IIIB. Den är en relativt ovanlig och unik modell då utskovet är av helgjuten betong där bjälksättarna reglerats med hjälp av vinschanordning. Slutligen återfinns *Rikti-Dockasdammen*, en luckdamm med fint timrat utskov (J5 D7). Den är således av kategorin IA och är välbevarad och underhållen, en flottarkoja ligger intill.

Efter Töre älv finns det i princip inte några dammanläggningar kvar.



Dokkasbergsdammen är ovanlig med utskoven i helgjuten betong och reglering med hjälp av en vinsch.



Rikti-Dockasdammen är ett fint exempel på kategori IA.

slussgolvet är intakt. Kategorin, IIID, är mycket ovanlig då det endast finns ytterligare en av just denna kategori i hela Norrbotten.

När det gäller Ängesån är nära 70 procent av de analyserade dammarna utrivna och raserade. Några dammar att framhålla är dock *Pempelijokidammen* (H44 D37) som verkar vara underhållen alternativt ombyggd under senare tid. Dammen tillhör en ovanlig kategori, den är en av två befintliga i Norrbotten, där utskovet är timrat och dämnet regleras med bjälksättar. En annan välbevarad och bevarandevärd damm är *Nietsakdammen* (H46), troligen tidigare flottningsdamm, som är uppförd i helgjuten betong och har två slussar med luckor, såväl bjälksättar som dämnen. Tillhörande justerings anordningar finns på plats och

Kalix älv, Sangis älv, Keräsjoiki, Tärendö älv och Lainio älv

Ungefär 60 procent av de undersökta dammarna efter Kalix älv är raserade. De anläggningar som här kan framhållas är först och främst två luckdammar av kategorin IA. Det är dels *Pirttiniemenjärvidammen* (G16 D15), en välbevarad kvarndamm, och dels *Ohtanajokidammen* (G24 D22), en tidigare flottningsdamm som även den är välbevarad. Ytterligare en bevarandevärd damm är *Hällforsdammen* (G15 D14). Det är en tidigare flottningsdamm och är den andra av de två sällsynta dammarna av kategori IIID. Den ena omnämndes ovan (*Nietsakdammen*, Ängesån).



Pempelijokidammen är, med sitt timrade utskov och bjälksättar, en av två i sitt slag i länet.



Nietsakdammen är en av två i länet av kategorin IIID.



Ohtanajokidammen, ett fint exempel på flottningsdamm.



Yli-Leipojokidammen är representativ för kategorin IA.

En något speciell damm som ska framhållas och vilken borde dokumenteras närmare, är *Yli-Leipojokidammen* (G72). Enligt inventeringsmaterial ligger den utom flottled men den ser onekligen ut som en tidigare flottningsdamm. Den kan dessutom ligga i en tidigare enskild (ej allmän) flottled och därför inte tagits med i offentlig statistik och uppgifter. Dammen är hursomhelst av kategori IA och den har luckor och slussgolv kvar. Övriga strukturer är tydliga men vissa delar visar spår av begynnande röta. Dammens luckstolpar sträcker sig högt upp och anläggningen är representativ för sin kategori.

Sangis älv uppvisar ett fåtal dammar, ca 50 procent är raserade och av de kvarvarande sju är samtliga delvis utrivna, d.v.s. tillhör kategorierna IO, IIO samt IIIIO. Detsamma kan sägas om situationen efter Keräsjoki där endast två helt raserade dammar finns upptaget i inventeringsmaterialet.

Efter Tarendö älv återfinns knappt några dammar, endast tre stycken varav två delvis är raserade. Den återstående är en luckdamm av kategori IA som tjänat som kvarn- och såg-

damm. Rännan mellan damm och såg- och kvarnhus finns kvar.

När det gäller Lainio älv finns det inte kvar några dammar av kulturhistoriskt intresse.

Muonio älv och Torne älv

Nästan hälften av dammarna efter Muonio älv är raserade. Bland de kvarvarande åtta dammanläggningarna kan framförallt *Ahaniemi/Maasuandodammen* (B10 D8) och dess kringliggande natur- och kulturmiljö framhållas. Detta är en tidigare änges- och flottningsdamm med timrat utskov. Luckor med tillbehör är borta men spången finns kvar. Intill dammanläggningen ligger äldre, bevarade, timrade byggnader som ser ut att vara kojor och förråd.



Trots att endast de timrade utskoven finns kvar av Ahaniemi/Maasuandodammen är helhetsmiljön, med flottarkoja och förråd, kulturhistoriskt intressant.

Andra dammar att omnämna är *Parkalombolodammen* (B16 D13) respektive *Kitkiöjärvidammen* (B17 D14) vilka båda är av kategorin III O. Det som finns kvar av dessa dammar är utskoven, som är i gott skick. Dämmen m.m. är avlägsnat och de fungerar nu som överfarter.

Efter Torne älv är drygt hälften av de undersökta dammarna raserade. Bland de kvarvar-



Armasjärvidammen är en av få bevarade dammar i Torneälven.

ande 17 återfinns exempelvis *Armasjärvidammen* (A1 D1), en tidigare flottningsdamm, som är ett bra exempel på damm av kategori III A. Det helgjutna utskovet har fyra slussar. En annan dammanläggning, även den en före detta flottningsdamm, är en icke namngiven (A107) av kategorin III E. Kategorin är relativt ovanlig och dammen är i gott skick. Slutligen, *Kattejaurdammen* (A123) är en ruinliknande lämning efter en tidigare kraftverksdamm. Den är klart bevarandevärd med tanke på det som återstår av konstruktion, utformning och plats i landskapet. Utskovet består av kilade, vällagda och järnkrämpade stenar. Dämme och slussgolv är borta men delar av justeringsanordning finns kvar. Resterna av anläggningen ser både imponerande och originell ut i sin fjällnära miljö och ruinkaraktern ger bilden av ett förfallets estetik.



Resterna av en kraftverksdamm vid Kattejaur, Kiruna kommun

Bilaga 1
Muonio: B

ID	NR	X-koordinat	Y-koordinat	Dammnamn	Beskrivning	Flottled/vattendrag	Ändamål	Damm-KAT (alt. Raserad)	Kulturhist. Bevarande	Kulturhistorisk Typförekomst (1-7)	Kulturhist. Bevarande- prioritet (1- 2)
B1	D1	7497597	1831917		Okänt Helt utriven och överväxt.	Kaunisjoki - Kursujärvi	Flottning	Raserad	Nej		
B3	D3	7493183	1820131		Kaunisvaara Kvarn och Sågföreningsdamm Utriven. Spår av första stockvarv i utskov och kilade stenar. Spång finns.	Kaunisjoki - Kursujärvi	Kvarn/ Såg/Flott- ning	Raserad	Nej		
B4	D4	7499993	1812777		Kursujärvidammen Utriven. Spår av stockvarv i utskov. Fungerar nu som överfart.	Kaunisjoki - Kursujärvi	Flottning	Raserad	Nej		
B5	D5	7510997	1801627		Purovaaradammen Helt utriven och jämnad med marken.	Kolkojoki - Vasikajärvi	Flottning	Raserad	Nej		
B7	D5:2	7508650	1806627		Liikavaaradammen Helt utriven och övervuxen.	Kolkojoki - Vasikajärvi	Flottning	Raserad	Nej		
B8	D6	7507703	1818971		Luopokurkiödammen Helt utriven och övervuxen.	Areajoki	Flottning	Raserad	Nej		

ID	NR	X-koordinat	Y-koordinat	Damnamn	Beskrivning	Flottled/vattendrag	Ändamål	Damm-KAT (alt. Raserad)	Kulturhist. Bevarande	Kulturhistorisk Typförekomst (1-7)	Kulturhist. Bevarande- prioritet (1- 2)
B9	D7	7519062	1823607	Kurkio el. Kihlankinjokidammen	Utskov betongplattor, raserad. Sättar o spel borta. Fungerar som överfart. Slussgolv intakt. Fallfärdigt skick. 1940/50-tal.	Alinen Kihlankinjoki	Ängsdamm/ Flottning	IVO	Nej	1	
B10	D8	7519686	1818413	Ahaniemi el. Maasuandodammen	F.d. luckdamm, timrat utskov, ca 6 stockvarv kvar och stenfylld. Spång. Intill timrade byggnader, flottarkoja? Fin och rel. väbevarad kulturmiljö.	Alinen Kihlankinjoki	Ängsdamm/ Flottning	IO	Ja	1	1
B11	D9	7520569	1810847	Hangasjödammen/Sofiavaaradammen	Jmf ID B10, dock i sämre skick. Timrat utskov synbart liksom timrade kistor för flottning. Raserad koja/lada intill.	Alinen Kihlankinjoki	Ängsdamm/ Flottning	IO	Nej	1	
B12	D10	7523152	1823869	Rimminkannannivadammen	Helt utriven och övervuxen.	Ylinen Kihlankinjoki	Ängsdamm/ Flottning	Raserad	Nej		
B13	D11	7528312	1817941	Hirsikotanvaaradammen	Helt utriven och övervuxen.	Ylinen Kihlankinjoki	Ängsdamm/ Flottning	Raserad	Nej		
B14	D11	7525890	1819614	Hirsikotanvaaradammen	Utriven. Fungerar nu som överfart. Spår av timrat utskov kan skönjas.	Ylinen Kihlankinjoki	Ängsdamm/ Flottning	IO	Nej	1	

ID	NR	X-koordinat	Y-koordinat	Damnamn	Beskrivning	Flottled/vattendrag	Ändamål	Damm-KAT (alt. Raserad)	Kulturhist. Bevarande	Kulturhistorisk Typförekomst (1-7)	Kulturhist. Bevarande- prioritet (1-2)
B15	D12	7530625	1811127	Ahamajokidammen	Utriven. Fungerar som överfart.	Ahamajoki	Flottning	Raserad	Nej		
B16	D13	7535791	1797123	Parkalombolodammen	Välbevarad, utskov i betong, två slussar. Slussgolv kvar. Sättar och spel borta. Fungerar som överfart. Bra exempel på denna kategori.	Parkajoki	Flottning	IIIO	Ja	1	1
B17	D14	7543238	1808776	Kitkiöjärvidammen	Jmf ID B16; utskov i betong, två slussar. Sättar m.m. borta med slussgolv kvar. Överfart. Välbevarad.	Kitkiöjoki - Kitkiöjärvi	Flottning	IIIO	Ja	1	1
B18	D15	7557161	1817361	Nedre Mudosjärvidammen	Tidigare damm helt utriven. Nu vägbro på platsen.	Mudosjoki - Övre Mudosjärvi	Kvarn/ Flott./Väg bro	Raserad	Nej		
B19	D16	7564294	1813725	Övre Mudosjärvidammen	Helt utriven och övervuxen.	Mudosjoki - Övre Mudosjärvi	Flottning	Raserad	Nej		
B20	D17	7555553	1811522	Merasjärvidammen	Jmf ID B16 o B17. Fyra slussar, sättar o spel borta. Slussgolv borta. Välbehållen. Fungerar som vägbro.	Merasjoki - Kursujärvi	Kvarn/ Flott./Väg bro	IIIO	Ja	1	2

ID	NR	X-koordinat	Y-koordinat	Damnamn	Beskrivning	Flottled/vattendrag	Ändamål	Damm-KAT (alt. Raserad)	Kulturhist. Bevarande	Kulturhistorisk Typförekomst (1-7)	Kulturhist. Bevarande- prioritet (1- 2)
B45		7537870	1805551	Luckdamm, mycket välbehållen. 6 luckor, alla intakta. Styrkistor i betong. Vällagd landarm. Ovanlig kategori. Bevarandevärd.			Flottning/ Vägbro	IIIA	Ja	3	1

Lainio älv: C

ID	NR	X-koordinat	Y-koordinat	Damnamn	Beskrivning	Flottled/vattendrag	Ändamål	Damm-KAT (alt. Raserad)	Kulturhist. Bevarande	Kulturhistorisk Typförekomst (1-7)	Kulturhist. Bevarande- prioritet (1- 2)
C1	D1	7511865	1781729	Nuuksjärvidammen	Helt raserad. Spång finns.	Nuuksujoki - Nuuksujärvi	Flottning	Raserad	Nej		
C2	D2	7519178	1789434	Rauvoslombolodammen	Mycket förfallen. Endast delar av utskov kvar. Timring och sten-fyllning synlig. Spång finns.	Rauvosjoki - Rauvosjärve	Flottning	IO	Nej	1	
C3	D3	7520989	1785353	Rauvosjärvidammen	Helt raserad och övervuxen.	Rauvosjoki - Rauvosjärve	Flottning	Raserad	Nej		
C4	D4	7532056	1789401	"Nuoruktajärvidammen"	Utskov av betong. Slussar m.m. saknas. Strömfåran helt torr vid foto. Reglerats med sättar. Fungerar som överfart.	Suolakursu (Kursujoki)	Flottning	IIIO	Nej	1	
C5	D5	7523790	1797430	Kukosjärvidammen	Jmf C4 ovan; samma typ och konstruktion. Saknar även denna slussgolv m.m. Fungerar som överfart.	Kukosjoki - Kukosjärvi	Flottning	IIIO	Nej	1	

ID	NR	X-koordinat	Y-koordinat	Damnamn	Beskrivning	Flottled/vattendrag	Ändamål	Damm-KAT (alt. Raserad)	Kulturhist. Bevarande	Kulturhistorisk Typförekomst (1-7)	Kulturhist. Bevarande- prioritet (1- 2)
C6	D6	7525187	1799534	Nedre Keräntödammen	Helt utriven.	Keräntöjoki - Keräntöjärvi - Hautasjärvi	Flottning	Raserad	Nej		
C7	D7	7524923	1800335	Keräntödammen	Helt raserad och övervuxen.	Keräntöjoki - Keräntöjärvi - Hautasjärvi	Flottning	Raserad	Nej		
C8	D8	7522187	1803519	Hautasjärvidammen	Helt raserad och övervuxen.	Keräntöjoki - Keräntöjärvi - Hautasjärvi	Flottning	Raserad	Nej		
C12		7530882	1768194	Sovasjärvidammen	Helt raserad och övervuxen. Spång finns.	Paavijoki	Okänt	Raserad	Nej		
C13		7530963	1768970	Paavihärvidammen	Helt raserad och övervuxen.	Paavijoki	Okänt	Raserad	Nej		

Tärendö älv: D

ID	NR	X-koordinat	Y-koordinat	Damnamn	Beskrivning	Flottled/vattendrag	Ändamål	Damm-KAT (alt. raserad)	Kulturhist. Bevarande	Kulturhistorisk Typförekomst (1-7)	Kulturhist. Bevarande- prioritet (1-2)
D1	D1	7491470	1779297	Lautakoskidammen	Utriven och övervuxen.	Vuostijoki	Flottning	Raserad	Nej		
D2	D2	7493933	1773449	Okänt	Kraftigt förfallen damm med utskov av trä. Stenfyllning synlig. Fungerar som överfart.	Vuostijoki	Flottning	IO	Nej	1	
D3	D3	7506851	1763883	"Merasjärvidammen"	Utskov verkar vara klädda med betongplattor. Slussgolv borta, liksom dämmreglering. 1940/50-tal.	Merasjoki - Merasjärvi	Flottning	IVO	Nej	1	
D4		7505470	1760368	Okänt	Luckdamm med utskov av trä. Försörjer kvarn o såg. Ränna och såg/kvarnhus. Damm underhållen, hus förfallet. Bevarandevärd miljö.		Kvarn/såg	IA	Ja	2	1

Keräsjoki: E

ID	NR	X-koordinat	Y-koordinat	Damnamn	Beskrivning	Flottled/vattendrag	Ändamål	Damm-KAT (alt. raserad)	Kulturhist. Bevarande	Kulturhistorisk Typförekomst (1-7)	Kulturhist. Bevarande- prioritet (1-2)
E1	?	7361608	1852250	Helt utriven och övervuxen.		Vuomajoki-Vuomajärvi	Flottning?	Raserad	Nej		
E2	?	7367321	1847307	Helt utriven och övervuxen.			Sågverk	Raserad	Nej		

SANGIS ÄLV: F

ID	NR	X-koordinat	Y-koordinat	Damnamn	Beskrivning	Flottled/vattendrag	Ändamål	Damm-KAT (alt. raserad)	Kulturhist. Bevarande	Kulturhistorisk Typförekomst (1-7)	Kulturhist. Bevarande- prioritet (1-2)
----	----	-------------	-------------	---------	-------------	---------------------	---------	----------------------------	--------------------------	--	--

SANGIS ÄLV: F

ID	NR	X-koordinat	Y-koordinat	Damnamn	Beskrivning	Flottled/vattendrag	Ändamål	Damm-KAT (alt. raserad)	Kulturhist. Bevarande	Kulturhistorisk Typförekomst (1-7)	Kulturhist. Bevarande- prioritet (1-2)
F1	D11	7340874	1833077	Korpikådammen	Tidigare plats för damm, enl. uppgift år 1918. Nu riven och istället spegeldamm. Gammalt brofundament (vällagd kilsten) intill.	Korpikån	Flottning	Raserad	Nej		
F2	D1	7335558	1848030	Björkforsdammen	Tidigare såg och skvaltkvarn samt kraftverk. Fr. tidigt 1800-tal, nedlagt 1951. Byggnader efter dessa borta/nerbrunna. Endast fundament kvar.	Sangis älv	Flottning	IIIO	Ja	1	2
F3	D2	7343106	1847354	Lapträskdammen	Helt utriven. Spår av vällagda/styrda landamar. Vårflod på bild, svårt se närmare och detaljer.	Sangis älv	Flottning	Raserad	Nej		
F4	D20	7341940	1847498	Långforsen	Helt utriven. Utskov (sten) kan skönjas. Vårflod, svårt se detaljer	Sangis älv	Flottning	Raserad	Nej		
F5	D8	7342333	1841200	Tvärfallsdammen	Damm riven. Nu vägbro.	Moån - Bodträsket	Ängs/flottning	Raserad	Nej		
F6	D9	7346199	1838511	Bodträskdammen	Helt utriven och övervuxen. Vårflod på bild, svårt se närmare och detaljer.	Moån - Bodträsket	Flottning	Raserad	Nej		

SANGIS ÄLV: F

ID	NR	X-koordinat	Y-koordinat	Damnamn	Beskrivning	Flottled/vattendrag	Ändamål	Damm-KAT (alt. raserad)	Kulturhist. Bevarande	Kulturhistorisk Typförekomst (1-7)	Kulturhist. Bevarande- prioritet (1-2)
F7	D10	7351457	1836214	Storträskdammen	Helt utriven och övervuxen. Vårflod på bild, svårt se närmare och detaljer.	Storträskälven - Storträsket	Flottning	Raserad	Nej		
F8	D6	7353338	1841066	Taipale minikraftverk	Utriven.	Kukasjoki - Kukasjärvi	Vattenkraft	Raserad	Nej		
F9	D7	7354696	1839645	Kukasjärvidammen	Är det en damm? Inga spår efter dämme, spel etc. Snarare brofäste av kilad sten.	Kukasjoki - Kukasjärvi	Flottning	IIO	Utred	1	
F10	D12	7361986	1833786	Kypasjärvidammen	Svårtolkade spår av damm. Däremot spår av flottledsrensning och f.d. ränna. Kvarnhus kvar.	Kypasån - Kypasjärvi	Flottning?		Utred		
F13	D17	7391237	1825404	"Raitajärvi"	Utriven och övervuxen. Spår av sten från utskov/landarm. Övrig kulturmiljö?	Raitajoki - Kilisån	Flottning	Raserad	Nej		
F14	D3	7345773	1848723	Rutajärvidammen	Utriven. Överfart vid plats för fd damm. Vårflod.	Linkkabäcken - Rutajärvi	Flottning	Raserad	Nej		

SANGIS ÄLV: F

ID	NR	X-koordinat	Y-koordinat	Damnamn	Beskrivning	Flottled/vattendrag	Ändamål	Damm-KAT (alt. raserad)	Kulturhist. Bevarande	Kulturhistorisk Typförekomst (1-7)	Kulturhist. Bevarande- prioritet (1-2)
F15	D4	7354554	1846203	Penikkadammen	Utriven. Intill nuv väg.	Penikkajoki - Penikkajärvi	Flottning/ Verks- damm	Raserad	Nej		
F16	D5	7360174	1842443	Riipijärvidammen	Utriven, övervuxen. Spår och lämningar av träkonstruktion.	Persomajoki - Riipijärvi - mm	Flottning/ Vatten- kraft	IO	Nej	1	
F17	D18	7400637	1826045	Damm	Utriven och övervuxen. Spår av flottledslämningar intill (rensning, förfallen träkista).	Jänkisjärvijoki - Jänkisjärvi	Flottning	Raserad	Nej		
F19	D16	7391701	1829106	Hirvijärvi	Spår av damm med timmer- utskov. Rel välldagda o bevarade styrkistor; tydlig timmervägg o fyllning. Luckor borta. På plats nu överfart.	Hirvijoki - Hirvijärvi	Ängs/ Flottning	IO	Nej	1	
F21		7327696	1848339	Fällfors kraftverk	Utriven. Spår av utskovsfyllnad (natursten) och landarmar.	Moån - Bodträsket	Vatten- kraft	Raserad	Nej		
F22		7336043	1842104	Marahällans tegelbruk	Dammutskov av kilad sten; sättar, spel mm borta. Spår och lämningar div. mekanik. Avstängningsskärm av betongplattor. Låt stå och förfalla naturligt.		Verks- damm	IIO	Ja	1	2

SANGIS ÄLV: F

ID	NR	X-koordinat	Y-koordinat	Damnamn	Beskrivning	Flottled/vattendrag	Ändamål	Damm-KAT (alt. raserad)	Kulturhist. Bevarande	Kulturhistorisk Typförekomst (1-7)	Kulturhist. Bevarande- prioritet (1-2)
F24				Peramyran	Dammutskov, timrad; luckor etc borta. Förfallen. Utskov 4-6 varv höga. Troligen flottningsdamm.		Okänt	IO	Nej	1	

KALIX ÄLV: G

ID	NR	X-koordinat	Y-koordinat	Damnamn	Beskrivning	Flottled/vattendrag	Ändamål	Damm-KAT (alt. raserad)	Kulturhist. Bevarande	Kulturhistorisk Typförekomst (1-7)	Kulturhist. Bevarande- prioritet (1-2)
G1	D1	7353865	1809741	Mjölaforssdammen	Helt utriven. Intill vägbro.	Grundträskån	Flottning	Raserad	Nej		
G2	D2	7361537	1812454	Namnlös	Utriven. Spår av timrat utskov (2-3 varv) och slussgolv.	Kälván - Kälvjärv	Okänt	Raserad	Nej		
G3A-B	D3	7378698	1824105	"Stora Stenträskdammen"	Helt utriven och övervuxen	Stenträskbäcken/Stora Stenträsket	Okänt	Raserad	Nej		
G4	D4	7390739	1817368	Lomträskdammen	Helt utriven och övervuxen.	Innerån/Pilkån/Jokk/Alsjärv	Flottning/ Ånges.	Raserad	Nej		

KALIX ÄLV: G

ID	NR	X-koordinat	Y-koordinat	Damnamn	Beskrivning	Flottled/vattendrag	Ändamål	Damm-KAT (alt. raserad)	Kulturhist. Bevarande	Kulturhistorisk Typförekomst (1-7)	Kulturhist. Bevarande- prioritet (1-2)
G5	D4	7389392	1816879	Lomträskdammen	Helt utriven och övervuxen.	Innerån/Pilkån/Jokk/ Alsjärv	Flottning/ Ånges.	Raserad	Nej		
G6	D5	7396289	1806289	Namnlös	Helt utriven och övervuxen.	Utom flottled: Storbäcken	Kvarn/ Såg/Kraft	Raserad	Nej		
G7	D5	7396192	1807422	Namnlös	Helt utriven och övervuxen.	Utom flottled: Storbäcken	Kvarn/ Såg/Kraft	Raserad	Nej		
G8	D6	7398447	1815822	"Pilkådammen"	Utskov helgjuten betong; slussgolv och sättar borta. Landarmar. Fungerar som överfart.	Innerån/Pilkån/Jokk/ Alsjärv	Flottning	IIIO	Nej	1	
G9	D7	7412625	1812023	Jokk-Alsjärvdammen	Helt utriven och övervuxen	Innerån/Pilkån/Jokk/ Alsjärv	Flottning	Raserad	Nej		
G10	D8	7416037	1800596	"Valsjärvsdammen"	Dammen utriven. Spår av landarmar; övervuxna.	Kvarnån-Vallsjärv	Flottning	Raserad	Nej		

KALIX ÄLV: G

ID	NR	X-koordinat	Y-koordinat	Damnamn	Beskrivning	Flottled/vattendrag	Ändamål	Damm-KAT (alt. raserad)	Kulturhist. Bevarande	Kulturhistorisk Typförekomst (1-7)	Kulturhist. Bevarande- prioritet (1-2)
G11	D9	7422022	1797369	Björkådammen	Helt utrivnen och övervuxen. Flottarkoja intill.	Björkån	Flottning	Raserad	Nej		
G12	D10	7419011	1812460	Limingojärvidammen	Helt utrivnen. Plats intill väg.	Limingkajoki - Rönsjärv	Flottning	Raserad	Nej		
G13	D11	7409556	1817007	Rönsjärvidammen	Helt utrivnen och övervuxen.	Limingkajoki - Rönsjärv	Flottning	Raserad	Nej		
G14	D12	7429035	1794486	"Lahnajokidammen"	Helt utrivnen. Trasig spång.	Lahnajoki	Flottning	Raserad	Nej		
G15	D14	7431447	1809999	"Hällforsdammen"	Helgjutet utskov. Två slussar; mindre sluss luckdamm, större dito bjäksättdamm (sättar borta). Slussgolv saknas. Sättar justeras med vinsch; mycket ovanlig lösning. Bevarandevärd. Fungerar även som vägbro.	Teurajoki	Flottning/ Vägbro	IIID	Ja	5	1

KALIX ÄLV: G

ID	NR	X-koordinat	Y-koordinat	Damnamn	Beskrivning	Flottled/vattendrag	Ändamål	Damm-KAT (alt. raserad)	Kulturhist. Bevarande	Kulturhistorisk Typförekomst (1-7)	Kulturhist. Bevarande- prioritet (1-2)
G16	D15	7430040	1819902	"Pirttiniemenjärvidammen"	Mycket välbevarad. Luckdamm med timrat utskov; funktionsdugliga luckor. Slussgolv. Vålunderhållen. I anslutning till kvarn (välbevarad). Bevara!	Pirttiniemenj/Pirttiniemenjärvi	Kvarn/ Flottning	IA	Ja	2	1
G17	D16	7429292	1821975	"Suaninkijokidammen"	Helt utriven och övervuxen.	Suaninkijoki - Suaningjärvi	Flottning	Raserad	Nej		
G18	D17	7429360	1827480	Namnlös	Utriven o förfallen; spår av timrat utskov.	Suaninkijoki - Suaningjärvi	Flottning	Raserad	Nej		
G19	D17	7430617	1827512	Namnlös	Helt utriven och övervuxen.	Suaninkijoki - Suaningjärvi	Flottning	Raserad	Nej		
G20	D18	7430995	1828459	"Suaninkijärvidammen"	Utskov helgjuten betong; slussar och reglering borta. Fungerar som överfart.	Suaninkijoki - Suaningjärvi	Flottning	IIIO	Nej	1	
G21	D19	7432609	1819087	Virtakoskidammen	Utskov av helgjuten betong; två slussar. Ser robust och välbevarad ut. Sättar m.m. saknas. Fungerar som överfart.	Finnijoki	Flottning	IIIO	Ja	1	2

KALIX ÄLV: G

ID	NR	X-koordinat	Y-koordinat	Damnamn	Beskrivning	Flottled/vattendrag	Ändamål	Damm-KAT (alt. raserad)	Kulturhist. Bevarande	Kulturhistorisk Typförekomst (1-7)	Kulturhist. Bevarande- prioritet (1-2)
G22	D20	7434792	1823407	"Pääjärvidammen"	Helt utriven och övervuxen.	Pääjoki - Pääjärvi - Pääjoki	Flottning	Raserad	Nej		
G23	D21	7433705	1824233	"Pääjokidammen"	Helt utriven och övervuxen.	Pääjoki - Pääjärvi - Pääjoki	Flottning	Raserad	Nej		
G24	D22	7442230	1820574	Ohtanajokidammen	Mycket välbevarad! Timrat utskov (underhållet); luckdamm, 4 luckor. Slussgolv. Väl bevarandevärd.	Ohtanajoki - Ohtanajärvi	Flottning	IA	Ja	2	1
G25	D23	7456638	1816762	Lehtimijärvidammen	Helt utriven och övervuxen.	Lehtimijoki - Lehtimijärvi	Flottning	Raserad	Nej		
G26	D24	7456254	1820783	"Laikajärvidammen"	Helt utriven och övervuxen.	Takanenj./Välj./Laikaj./ Laikaj.	Flottning	Raserad	Nej		
G27	D25	7441413	1805054	Narken	Helt utriven och övervuxen	Äihämäjoki - Äihämäjärvi	Kraft- verks- damm	Raserad	Nej		

KALIX ÄLV: G

ID	NR	X-koordinat	Y-koordinat	Damnamn	Beskrivning	Flottled/vattendrag	Ändamål	Damm-KAT (alt. raserad)	Kulturhist. Bevarande	Kulturhistorisk Typförekomst (1-7)	Kulturhist. Bevarande- prioritet (1-2)
G28	D26	7459083	1805821	"Äihämjärvidammen"	Timrat utskov; ser underhållen ut av senare datum. Två slussar; dämme o slussgolv m.m. borta. Spång.	Äihämäjoki - Äihämjärvi	Flottning	IO		1	
G30	D13	7434447	1787594	"Lahnajärvidammen"	Utskov helgjuten betong; sätтар. Justering ser ut som vinsch. Av senare datum? Välbevarad. Friluftsområde.	Lahnajoki	Flottning	IIB	Ja	4	2
G31	D28	7484877	1761609	"Kääntöjärvidammen"	Utskov timrat trö, täckt med brädor (stående). Dämme saknas. Landarnas bank närmast utskov av sten; handlagd. Fungerar som överfart.	Kääntöjoki-Kääntöjärvi	Flottning	IO	Nej	1	
G32	D29	7505918	1730811	"Hahnijokidammen"	Kraftigt förfallen; timrat utskov väl synligt (4-5 stockvarv), stora delar slussgolv kvar. Spår av luckor och stolpar. Spång	Hahnijoki-Tauturijärvi	Flottning	IO	Nej	1	
G33	D29	7505021	1731493	"Hahnijokidammen"	Helt utriven och övervuxen.	Hahnijoki-Tauturijärvi	Flottning	Raserad	Nej		
G34	D30	7508392	1728127	Tunturijärvidammen	Mycket kraftigt förfallen; endast mindre spår av stockvarv i utskov.	Hahnijoki-Tauturijärvi	Flottning	Raserad	Nej		

KALIX ÄLV: G

ID	NR	X-koordinat	Y-koordinat	Damnamn	Beskrivning	Flottled/vattendrag	Ändamål	Damm-KAT (alt. raserad)	Kulturhist. Bevarande	Kulturhistorisk Typförekomst (1-7)	Kulturhist. Bevarande- prioritet (1-2)
G35	D31	7487455	1715756	"Akkajokidammen"	Helt utriven och övervuxen.	Akkajoki-Akkajärvi	Flottning	Raserad	Nej		
G36	D31	7486683	1715529	"Akkajokidammen"	Helt utriven och övervuxen.	Akkajoki-Akkajärvi	Flottning	Raserad	Nej		
G37	D32	7484197	1716603	"Akkajärvidammen"	Utriven. Spår av stockvarv i utskov (1-2 varv).	Akkajoki-Akkajärvi	Flottning	Raserad	Nej		
G39		7406311	1807984	Ansvarsdammen	Kraftverk? Svårbedömd; dammkonstruktion otydlig. Kraftigt förfallen. Utreda vidare?		Okänt	IIO	Nej	1	
G40		7366766	1821151	Lomhedsdammen	Helt utriven och övervuxen.		Okänt	Raserad	Nej		
G41		7368164	1823170	Pesaträskdammen	Helt utriven och övervuxen.		Okänt	Raserad	Nej		

KALIX ÄLV: G

ID	NR	X-koordinat	Y-koordinat	Damnamn	Beskrivning	Flottled/vattendrag	Ändamål	Damm-KAT (alt. raserad)	Kulturhist. Bevarande	Kulturhistorisk Typförekomst (1-7)	Kulturhist. Bevarande- prioritet (1-2)
G42		7337552	1823753	Stora Lappträskdammen	Förfallen och eldhärjad (!) luckdam. Luckor kvar samt utskov; helgjutet. Raserad.		Verks- damm	IIIA	Nej	3	
G43		7321506	1821092	Kvarndammen (Norsjö)	F.d. kvarndamm (skyltat). Utskov av kilad sten. Överfart. Dämme mm borta. Nedströms lämningar efter kvarn/kraftverksamhet.	Pälängeån	Kvarn/ Kraft	IIO	Ja	1	2
G44		7322009	1821017	Damm till Storträsket	Tidigare flottningsdamm, med sannolikhet; spår av sätt- reglering (uppströmsbild). Heljuten betong. Nu överfart.		Flottning/ Spegel- damm	IIIO	Nej	1	
G45		7326889	1846171	Okänt	Helt utriven och övervuxen.		Okänt	Raserad	Nej		
G67		7526436	1680963	Okänt	Helt utriven.	Utom flottled: Badusjohka	Stenbro/ Överfart	Raserad	Nej		
G69		7381450	1813330	Okänt	Utriven och övervuxen.	Kalix älv	Flottning	Raserad	Nej		

KALIX ÄLV: G

ID	NR	X-koordinat	Y-koordinat	Damnamn	Beskrivning	Flottled/vattendrag	Ändamål	Damm-KAT (alt. raserad)	Kulturhist. Bevarande	Kulturhistorisk Typförekomst (1-7)	Kulturhist. Bevarande- prioritet (1-2)
G71		7486096	1775089	Lompolojärvidammen	Utriven och övervuxen.	Utom flottled	Okänt	Raserad	Nej		
G72		7445299	1728903	"Yli-Leipojokidammen"	Enskild flottled? Övrig kulturmiljö? Egenartad damm; Utskov av trä, luckor och slussar kvar. Tydliga strukturer dock början till förfall. Utred.	Utom flottled	Flottning	IA	Utred	2	
G74		7361628	1824380	Okänt	Utriven och övervuxen.	Utom flottled	Okänt	Raserad	Nej		
G75		7375599	1810600	Okänt	Damm utriven. Spår av ränna alt. slussgolv	Utom flottled	Okänt	Raserad	Nej		
G76		7389200	1814900	Okänt	Helt raserad damm; bråte kvar.	Kvanbäcken-Rudjärv	Okänt	Raserad	Nej		
G77		7394997	1808849	Okänt	Helt utriven.	Utom flottled	Okänt	Raserad	Nej		

KALIX ÄLV: G

ID	NR	X-koordinat	Y-koordinat	Damnamn	Beskrivning	Flottled/vattendrag	Ändamål	Damm-KAT (alt. raserad)	Kulturhist. Bevarande	Kulturhistorisk Typförekomst (1-7)	Kulturhist. Bevarande- prioritet (1-2)
G77C		?	?		?Okänt Endast utskov av helgjuten betong kvar; spår av slussgolv. Intill vägbana.	?	Okänt	IIIO	Nej	1	
G78		7429457	1795506	Okänt	Helt utrivnen.	Lahnajoki	Okänt	Raserad	Nej		
G83		7424513	1763425	Skrövån	Damm utrivnen. Kvar står styrkista av helgjuten betong. Spår av rensningar.		Okänt	Raserad	Nej		
G84		7425241	1763383	Skrövån	Helt utrivnen.		Okänt	Raserad	Nej		
G85		7435248	1750634	Skrövån	Väl bevarad damm; timrat utskov som ser under- hållet/ombyggd i rel. närtid. Slussgolv och luckor intakta. Intill kvarn/kraftverk. Bevarandevärd.		Kraftverk	IA	Ja	2	1

ÄNGESÅN: H

ID	NR	X-koordinat	Y-koordinat	Dammnamn	Beskrivning	Flottled/vattendrag	Ändamål	Damm-KAT (alt. raserad)	Kulturhist. Bevarande	Kulturhistorisk Typförekomst (1-7)	Kulturhist. Bevarande- prioritet (1- 2)
H1	D1	7381077	1808337		Utskov helgjuten betong; dämning tycks ske med luckor, dock ser man inte justering av dämme. Kringliggande kulturmiljö?	Ängesån	Kvarn/Såg /Kraftverk	III O	Nej	1	
H1B		?	?		? Damm utriven. Landarmar syns (jordvallar). Spång finns.	?	Okänt	Raserad	Nej		
H1C		?	?		? Helt utriven.	?	Okänt	Raserad	Nej		
H4	D7	7374761	1791504		Kesasjärvidammen Helt utriven.	Kesasån-Kesasjärvi	Flottning	Raserad	Nej		
H5	D6	7376913	1790417		"Näverjärvidammen" Helt utriven och övervuxen.	Kesasån-Kesasjärvi	Flottning	Raserad	Nej		

ÄNGESÅN: H

ID	NR	X-koordinat	Y-koordinat	Damnamn	Beskrivning	Flottled/vattendrag	Ändamål	Damm-KAT (alt. raserad)	Kulturhist. Bevarande	Kulturhistorisk Typförekomst (1-7)	Kulturhist. Bevarande- prioritet (1- 2)
H6	D5	7380294	1789268	Kölmjärvidammen	Helt utriven. Överfart finns.	Kvarnån-Kölmjärv	Flottning	Raserad	Nej		
H7	D8	7396747	1783729		Helt utriven.	Bönälven-Bönträsket	Flottning	Raserad	Nej		
H8	D8	7396066	1784119		Helt utriven.	Bönälven-Bönträsket	Flottning	Raserad	Nej		
H9	D9	7401388	1780731		Helt utriven och övervuxen.	Ertsjärv/Mellanträsk m. fl.	Flottning	Raserad	Nej		
H10	D10	7403209	1779741		Kraftigt förfallen. Spår av stenfyllda utskov.	Ertsjärv/Mellanträsk m. fl.	Flottning	Raserad	Nej		

ÄNGESÅN: H

ID	NR	X-koordinat	Y-koordinat	Damnamn	Beskrivning	Flottled/vattendrag	Ändamål	Damm-KAT (alt. raserad)	Kulturhist. Bevarande	Kulturhistorisk Typförekomst (1-7)	Kulturhist. Bevarande- prioritet (1- 2)
H11	D11	7400505	1778872	"Potjärnsdammen"	Helt utrivnen och övervuxen.	Bönälven-Bönträsket	Flottning	Raserad	Nej		
H12	D12	7398103	1776076	Bönträskdammen	Utskov helgjuten betong; två slussar. Den större regleras med sättar. Synliga slussgolv. Spel borta. Fungerar som överfart.	Bönälven-Bönträsket	Flottning	IIIO	Nej	1	
H13	D13	7395097	1775135	"Risådammen"	Helt utrivnen och övervuxen.	Risån-Risträsket	Flottning	Raserad	Nej		
H14	D13	7395087	1775293	"Risådammen"	Helt utrivnen och övervuxen.	Risån-Risträsket	Flottning	Raserad	Nej		
H15	D14	7389618	1777097		Helt utrivnen och övervuxen.	Rautibäcken	Flottning	Raserad	Nej		

ÄNGESÅN: H

ID	NR	X-koordinat	Y-koordinat	Dammnamn	Beskrivning	Flottled/vattendrag	Ändamål	Damm-KAT (alt. raserad)	Kulturhist. Bevarande	Kulturhistorisk Typförekomst (1-7)	Kulturhist. Bevarande- prioritet (1- 2)
H16		7388608	1777100		Helt utriven och övervuxen.	Rautibäcken	Okänt	Raserad	Nej		
H17	D15	7385121	1777620		Helt utriven och övervuxen.	Rautibäcken	Flottning	Raserad	Nej		
H18	D16	7387454	1771076		Storsaivisdammen Helt utriven. Flottarkoja?	Saivisbäcken-Lillsaivis- Storsaivis	Flottning	Raserad	Nej		
H19	D17	7388587	1771348		Lillsaivisdammen Helt utriven. Intill vägbana.	Saivisbäcken-Lillsaivis- Storsaivis	Flottning	Raserad	Nej		
H20	D17	7388241	1772169		Lillsaivisdammen Kraftigt förfallen/utriven. Spår av timrat uskov. Spång.	Saivisbäcken-Lillsaivis- Storsaivis	Flottning	IO	Nej	1	

ÄNGESÅN: H

ID	NR	X-koordinat	Y-koordinat	Damnamn	Beskrivning	Flottled/vattendrag	Ändamål	Damm-KAT (alt. raserad)	Kulturhist. Bevarande	Kulturhistorisk Typförekomst (1-7)	Kulturhist. Bevarande- prioritet (1- 2)
H21	D18	7411499	1779744	Lansjärvdammen	Helt utriven och övervuxen.	Lansån-Yttre och Övre Lansjärv	Flottning	Raserad	Nej		
H22	D39	7401671	1787893		Helt utriven och övervuxen.	Torasjoki	Flottning	Raserad	Nej		
H23	D19	7414714	1772426		Utriven. Endast utskov av kilad sten kvar.	Kattån	Flottning	IIO	Nej	1	
H24	D19	7414082	1772234		Helt utriven och övervuxen.	Kattån	Flottning	Raserad	Nej		
H25	D20	7413242	1767145		Utriven. Nu finns vägbro på plats.	Kattån	Flottning	Raserad	Nej		

ÄNGESÅN: H

ID	NR	X-koordinat	Y-koordinat	Damnamn	Beskrivning	Flottled/vattendrag	Ändamål	Damm-KAT (alt. raserad)	Kulturhist. Bevarande	Kulturhistorisk Typförekomst (1-7)	Kulturhist. Bevarande- prioritet (1- 2)
H26	D22	7413771	1765820	"Torrivaaradammen"	Utskov av betongplattor; tycks ha varit damm med bjälksättar. Dämme och slussgolv borta. Överfart.	Kattån	Flottning	IVO	Nej	1	
H27	D21	7416426	1764259	"Kautujärvidammen"	Helt utriven. Spång.	-	Flottning	Raserad	Nej		
H28	D23	7413146	1756402	Kattådammen (G.K)	Utriven. Nu plats för vägbana.	Kattån	Flottning	Raserad	Nej		
H29	D24	7411215	1753181	"Tammukkajärvidammen"	Helt utriven och övervuxen.	Kattån	Flottning	Raserad	Nej		
H30	D25	7414171	1747415	"Länsijokidammen"	Kraftigt förfallen. Utskov timrat; slussgolv delvis kvar. Spång.	Länsijoki	Flottning	IO	Nej	1	

ÄNGESÅN: H

ID	NR	X-koordinat	Y-koordinat	Damnamn	Beskrivning	Flottled/vattendrag	Ändamål	Damm-KAT (alt. raserad)	Kulturhist. Bevarande	Kulturhistorisk Typförekomst (1-7)	Kulturhist. Bevarande- prioritet (1- 2)
H31	D38	7422984	1774397	Torasjärvidammen	Utskov kilad sten; dämme m.m. borta. Fungerar som överfart. Låt stå kvar; rest av svunnen tid+ funktion idag (vägbro).	Nitsån-Nitsajärvi-Torasjärvi	Flottning	IIO	Ja	1	2
H32	D38	7424456	1772607	Torasjärvidammen	Utriven/förfallen. Spång (dåligt skick).	Nitsån-Nitsajärvi-Torasjärvi	Flottning	Raserad	Nej		
H33	D26	7430884	1733427	"Lainisjokidammen"	Helt utriven och övervuxen.	Skrövån-Lainisjoki-Akkajärvi	Flottning	Raserad	Nej		
H34	D27	7430262	1737165	Purnudammen	Helt utriven och övervuxen.	Skrövån-Lainisjoki-Akkajärvi	Flottning	Raserad	Nej		
H35	D28	7440876	1734571	"Sadjemjärvidammen"	Helt utriven och övervuxen.	Sadjemjoki	Flottning	Raserad	Nej		

ÄNGESÅN: H

ID	NR	X-koordinat	Y-koordinat	Damnamn	Beskrivning	Flottled/vattendrag	Ändamål	Damm-KAT (alt. raserad)	Kulturhist. Bevarande	Kulturhistorisk Typförekomst (1-7)	Kulturhist. Bevarande- prioritet (1- 2)
H36	D28	7440432	1735369	"Sadjemjärvidammen"	Helt utrivnen och övervuxen.	Sadjemjoki	Flottning	Raserad	Nej		
H37	D29	7442971	1732327	"Jorpojokidammen"	Helt utrivnen och övervuxen.	Knöösinoja-Jorpojoki	Flottning	Raserad	Nej		
H38	D30	7448653	1734090	Keskijärvidammen	Utskov timrat; sentida? Rel. välbevarad. Slussgolv och dämme saknas. Spång.	Ala-Leipiojoki - Leipiojärvi-sjöarna	Flottning	IO	Nej	1	
H39	D31	7448746	1735623	"Ala-Leipiojokidammen"	Utskov av helgjuten betong; dämme, sluss och spel saknas (f.d. bjälksättsdamm). Överfart.	Ala-Leipiojoki - Leipiojärvi-sjöarna	Flottning	III O	Nej	1	
H40	D32	7470477	1722893	"Ala-Harrilompolodammen"	Helt raserad. Del av timrad utskovsvägg kvar.	Kutasjoki-Kutasjärvi	Flottning	Raserad	Nej		

ÄNGESÅN: H

ID	NR	X-koordinat	Y-koordinat	Damnamn	Beskrivning	Flottled/vattendrag	Ändamål	Damm-KAT (alt. raserad)	Kulturhist. Bevarande	Kulturhistorisk Typförekomst (1-7)	Kulturhist. Bevarande- prioritet (1- 2)
H41	D34	7485132	1743483		Helt utriven och övervuxen.	Harrijoki-Harrijärvi	Flottning	Raserad	Nej		
H42	D35	7485417	1747536	Lombolodammen (Runnaridammen-G.K.)	Utriven. Spår av stenfyllnad i utskov/landamar.Spång. Flottarkoja intill.	Runnarijoki- Runnarjärvi	Flottning	Raserad	Nej		
H43	D36	7487875	1750003	"Vettasjärvidammen"	Utskov av helgjuten betong; de ända spår som finns kvar. Sten- läggning i landamar. Synliga. Intill vägbana.	Vettasjoki-Vettasjärvi	Flottning	IIIO	Nej	1	
H43B	?	?	?	?	Enklare ränneddamm till skvaltkvarn, Vettasjärvi by. Lucka reglerar vatten. Bevarandevärd damm/kulturmiljö.	?		IA	Ja	2	1
H44	D37	7437004	1782342	"Pempelijokidammen"	Sentida underhåll/ombyggnad. Bjälksättsdamm med timrat ut- skov. Justeringsanordning ej synligt, troligen spel. Överfart. Gott skick, dämmer aktivt.	Pempelijoki	Flottning	IC	Ja	4	1

ÄNGESÅN: H

ID	NR	X-koordinat	Y-koordinat	Damnamn	Beskrivning	Flottled/vattendrag	Ändamål	Damm-KAT (alt. raserad)	Kulturhist. Bevarande	Kulturhistorisk Typförekomst (1-7)	Kulturhist. Bevarande- prioritet (1- 2)
H45	D4	7382632	1787134		Utriven/kraftigt förfallen. Spår av slussgolv och stockvarv.	Muggträskbäcken-Muggträsket	Flottning	Raserad	Nej		
H46		7453572	1697056		Nietsakdammen Mycket välbevarad. Troligen flottningsdamm. Helgjutet utskov, 2 slussar. Luckor och bjälksättar, vinsch och byglar på plats. Slussgolv intakt. Mycket ovanlig kategori (IIID).		Okänt	IIID	Ja	5	1
H56		7486869	1734125		Hartidammen Troligen f.d. flottningsdamm. Endast timrat utskov kvar. Luckor m.m. borta.	Hartijoki	Okänt	IO	Nej	1	
H57		7485836	1743204		Harjokidammen Förfallen. Spår av timrat utskov; stenfyllnad.	Harrijoki-Harrijärvi	Okänt	IO	Nej	1	
H58		7485975	1748627		Lompolodammen Troligen flottningsdamm. Utskov helgjuten betong; bjälksättsdamm. Delar av justeringsanordning kvar (stolpar). Brygga borta. Slussgolv intakt.	Vettasjoki-Vettasjärvi	Okänt	IIIC	Nej	3	

ÄNGESÅN: H

ID	NR	X-koordinat	Y-koordinat	Damnamn	Beskrivning	Flottled/vattendrag	Ändamål	Damm-KAT (alt. raserad)	Kulturhist. Bevarande	Kulturhistorisk Typförekomst (1-7)	Kulturhist. Bevarande- prioritet (1- 2)
H59		7482096	1747007	Teletöisendammen	Troligen flötningsdamm. Utskov helgjuten betong; f.d. bjälksättsdamm. Slussgolv kvar. Överfart.	Teletöisenjoki	Okänt	IIIO	Nej	1	
H60		7438753	1763828	Aksudammen	Kraftigt förfallen. Troligen f.d. flötningsdamm. Utskov av betongplattor; dämme m.m. borta.	Aksujoki	Okänt	IVO	Nej	1	
H61		7411782	1760982	Hassamännikködammen	Utskov helgjuten betong. Dämme m.m. borta. Slussgolv. Fungerar som vägbro.	Kattån	Vägbro	IIIO	Nej	1	
H62		7405131	1766043	Västerådammen	Utriven. Spår av stockvarv. Stenfyllnad utskov/landamar syns tydligt.	Västerån	Okänt	Raserad	Nej		
H63		7391597	1777188	Repokadammen	Troligen flötningsdamm. Kraftigt förfallen; högt timrat utskov (10-11 varv!). Spår av slussgolv. Styrkistor bevarade. Dämme m.m. borta.	Rautibäcken	Okänt	Raserad	Nej		

ÄNGESÅN: H

ID	NR	X-koordinat	Y-koordinat	Damnamn	Beskrivning	Flottled/vattendrag	Ändamål	Damm-KAT (alt. raserad)	Kulturhist. Bevarande	Kulturhistorisk Typförekomst (1-7)	Kulturhist. Bevarande- prioritet (1- 2)
H64		7387959	1776676	Fatikdammen	Kraftigt raserad; stockar och byggmaterial i högar.	Rautibäcken	Okänt	Raserad	Nej		

TÖRE ÄLV: I.

ID	NR	X-koordinat	Y-koordinat	Damnamn	Beskrivning	Flottled/vattendrag	Ändamål	Damm-KAT (alt. raserad)	Kulturhist. Bevarande	Kulturhistorisk Typförekomst (1-7)	Kulturhist. Bevarande- prioritet (1-2)
I1	D1	7353641,411	1801210,09	Tjäruträskdammen	I stort sett utriven, kvar är utskov av vällagd kilsten och landarmar. 1910-tal (?).	Töre älv	Flottning	IIO	Nej	1	
I2	D4	7372474,176	1784838,608	Lillträskdammen	Utriven och bevuxen. Sten ifrån utskovsfyllnad/landarmar synlig.	Töre älv, Lillträskån	Flottning	Raserad	Nej		
I3	D3	7366857,199	1788157,27	Talljärvsdammen	Tidigare bjälksättsdamm, utskov i helgjuten betong. Någon sättare kvar. Slussgolv? Fungerar som överfart.	Töre älv, Tallån	Flottning	IIIO	Nej	1	
I4	D2	7359761,119	1792106,764	Mugglomträskdammen	Helt utriven.	Töre älv, Tallån	Flottning	Raserad	Nej		
I5	D5	7366434,797	1792404,003	Granträskdammen	Utriven. Några stockrader från slussgolv synliga.	Töre älv, Granån	Flottning	Raserad	Nej		

VITÅN: J

ID	NR	X-koordinat	Y-koordinat	Dammnamn	Beskrivning	Flottled/vattendrag	Ändamål	Damm-KAT (alt. raserad)	Kulturhist. Bevarande	Kulturhistorisk Typförekomst (1-7)	Kulturhist. Bevarande- prioritet (1-2)
J1	D1	7333205	1798679	Vitåforsdammen	Helt utriven. Vårflod på bild.	Vitån	Flottning	Raserad	Nej		
J2	D2	7347048	1791211	Hedhusdammen	Utskov av kilad sten; mycket vällagd och vacker. Dämmar m.m. borta. 1910/20-tal. Fungerar nu som vägbro. Bevarandevärd.	Vitån	Vägbro/ Flottning	IIO	Ja	1	1
J3	D3	7357879	1785641	Långseldammen	Utriven. Mycket kraftig vårflod, svårt att se.	Vitån	Flottning	Raserad	Nej		
J4	D5	7372630	1775561	Dokkasbergsdammen	Ovanlig och unik kategori. Helgjuten betong, bjälksättsdamm med vinschjustering. "1939" står i betong. Välbevarad och bevarandevärd.	Vitån	Flottning	IIIB	Ja	4	1
J5	D7	7381320	1776214	Luckdamm med utskov av trä.	Stolpar och luckor intakta. Flottar-koja. Underhållen. Välbevarad. Bevarandevärd.	Vitån	Flottning	IA	Ja	2	1
J6	D4	7351056	1790909	Kvarnådammen	Utriven och övervuxen.	Vitån	Flottning	Raserad	Nej		

VITÅN: J

ID	NR	X-koordinat	Y-koordinat	Damnamn	Beskrivning	Flottled/vattendrag	Ändamål	Damm-KAT (alt. raserad)	Kulturhist. Bevarande	Kulturhistorisk Typförekomst (1-7)	Kulturhist. Bevarande- prioritet (1-2)
J7		7380959	1775552	Ritki-Dokkasdammen	Utriven och övervuxen.	Vitån	Okänt	Raserad	Nej		

RÅNE ÄLV: K

ID	NR	X-koordinat	Y-koordinat	Damnamn	Beskrivning	Flottled/vattendrag	Ändamål	Damm-KAT (alt. raserad)	Kulturhist. Bevarande	Kulturhistorisk Typförekomst (1-7)	Kulturhist. Bevarande- prioritet (1-2)
K1	D3	7330252	1788477	Meldersteins damm	Rekonstruktion av damm som uppfördes på 1890-talet. Luckdamm, timrat utskov; två slussar. Luckor funktionella. Mycket bevarandevärd kulturmiljö.	Bjurån	Såg/bruk	IA	Ja	2	1
K2	D4	7332126	1788748	Hemträskdammen	Utriven. Kvar helgjutet utskov. Fungerar nu som vägbro.	Bjurån	Flottning/vägbro	Raserad	Nej		
K3	D5	7334402	1786980	Fällträskdammen	Utskov av heljuten betong. Dämme m.m. borta. Kvar är brobanan. Intill vägbro.	Bjurån	Flottning	IIIO	Nej	1	

RÅNE ÄLV: K

ID	NR	X-koordinat	Y-koordinat	Damnamn	Beskrivning	Flottled/vattendrag	Ändamål	Damm-KAT (alt. raserad)	Kulturhist. Bevarande	Kulturhistorisk Typförekomst (1-7)	Kulturhist. Bevarande- prioritet (1-2)
K4	D6	7335622	1788831	Kamsundsbron	Utriven. Nu plats för vägbro.	Bjurån	Flottning	Raserad	Nej		
K5(B)	D7	7344424	1787409	Bjurånäsdammen	Utriven. Spår av stockvarv och stenfyllnad utskov/landarmar.	Bjurån	Flottning	Raserad	Nej		
K6(B)	D8	7346647	1787623	Bjuråfors damm	Utriven. Spår av stenfyllnad för landarmar.	Bjurån	Flottning	Raserad	Nej		
K7	D10	7352586	1785674	Bjurå damm	Utskov helgjuten betong. Spår av bjälksättar/justering.	Bjurån	Flottning	IIIO	Nej	1	
K8	D11	7340905	1781887	Fredrikafors damm	Själva dammen tycks vara riven (ötydliga foton); kvar delar av slussgolv/skibord (stockar) och styrkistor/rensning. Överfart.	Forstråskån/Såg/Djup träsket	Såg	Raserad	Nej		

RÅNE ÄLV: K

ID	NR	X-koordinat	Y-koordinat	Damnamn	Beskrivning	Flottled/vattendrag	Ändamål	Damm-KAT (alt. raserad)	Kulturhist. Bevarande	Kulturhistorisk Typförekomst (1-7)	Kulturhist. Bevarande- prioritet (1-2)
K9	D12	7344891	1780794	Forstråskhed damm	Helt utriven och övervuxen.	Forstråskbäcken	Flottning	Raserad	Nej		
K10	D13	7347989	1780576	Forstråsk damm	Utriven. Spår av landarnar/ stenfyllnad, utskov det enda som finns kvar.	Forstråskbäcken	Flottning	Raserad	Nej		
K11	D14	7350337	1779179	Långträskdammen	Helt utriven och övervuxen.	Långträskbäcken	Flottning	Raserad	Nej		
K12	D27	7352375	1777637	Bergträskdammen	Utriven. Spår av stockvarv och fyllning i utskov (natursten).	Bergträskbäcken	Flottning	Raserad	Nej		
K13	D27	7351836	1777749	Bergträskdammen	Helt utriven och övervuxen.	Bergträskbäcken	Flottning	Raserad	Nej		

RÅNE ÄLV: K

ID	NR	X-koordinat	Y-koordinat	Damnamn	Beskrivning	Flottled/vattendrag	Ändamål	Damm-KAT (alt. raserad)	Kulturhist. Bevarande	Kulturhistorisk Typförekomst (1-7)	Kulturhist. Bevarande- prioritet (1-2)
K14	D9	7349891	1787083	Yttersel damm	Utriven. Endast spår av stenfyllnad i utskov kvar. Spång.	Bjurån	Flottning	Raserad	Nej		
K15	D18	7354153	1770435	"Stor-Lapträskdammen"	Helt utriven. Nu plats för vägbro.	Rörån-Stor Lapträsket	Flottning	Raserad	Nej		
K16	D19	7362298	1768905	"Grundträskdammen"	Osäker om lämning efter damm eller brofäste. Ser ej spår efter dämme/justering på foto. Om f.d. damm utskov av helgjuten betong. Utred.	Livasälven	Flottning	III O	Utred	1	
K17	D20	7374777	1760118	Vitträskdammen	Helt utriven. Nu enklare fisk- eller sjödämme(?).	Vitträskbäcken-Pålkemjaure	Flottning	Raserad	Nej		
K18	D16	7350964	1756729	Åträskdammen	Utriven. Kvar 2-3 stockvarv och slussgolv.	Abramsån-Degervattnet	Flottning	IO	Nej	1	

RÅNE ÄLV: K

ID	NR	X-koordinat	Y-koordinat	Damnamn	Beskrivning	Flottled/vattendrag	Ändamål	Damm-KAT (alt. raserad)	Kulturhist. Bevarande	Kulturhistorisk Typförekomst (1-7)	Kulturhist. Bevarande- prioritet (1-2)
K19	D17	7350138	1752503	Degervattendammen	Helt uttriven. Synligt stockvarv och slussgolv.	Abramsån-Degervättnet	Flottning	Raserad	Nej		
K20	D1	7370002	1749677	Överseldammen	Tidigare mäktig damm; tre slussar och mittpelare. Utskov av kilsten. Landarmarnas status? Dammen längd 25-30 meter? Bevara som det är.	Råneälven	Flottning	IIO	Ja	1	1
K21(B)	D23	7375264	1750472	Mönsteråsdammen	Utriven. Spår av flertalet stockvarv; utskovsväggar o slussgolv. Synliga landarmar.	Norr-Lillån	Flottning	IO	Nej	1	
K22	D24	7381433	1747933	Hornbergsdammen	Utriven. Spår av stockvarv, stenfyllnad och övervuxna ledarmar.	Norr-Lillån	Flottning	IO	Nej	1	
K23	D21	7388949	1749412	Okänt.	Utriven	Spikälven	Flottning	Raserad	Nej		

RÅNE ÄLV: K

ID	NR	X-koordinat	Y-koordinat	Damnamn	Beskrivning	Flottled/vattendrag	Ändamål	Damm-KAT (alt. raserad)	Kulturhist. Bevarande	Kulturhistorisk Typförekomst (1-7)	Kulturhist. Bevarande- prioritet (1-2)
K25(B)	D25	7401452	1716976	Bolagsdammen	Raserad. Spår av byggnadsvirke och stenfyllnad av utskov men framförallt landamar; vållagd natursten.	Aimobäcken	Flottning	Raserad	Nej		
K26	D26	7421308	1711844	Ruodnadammen	Utriven och övervuxen.	Rutnajoki	Flottning	Raserad	Nej		
K27	D2	7430988	1709335	Råneträskdammen	Utriven och övervuxen.	Råneälven	Flottning	Raserad	Nej		
K28	D15	7341213	1765518	Sörbydammen	Utriven. Snöklädd mark, svårt att se detaljer.	Abramsån-Degervattnet	Flottning	Raserad	Nej		
K29	D15	7341157	1766241	Sörbydammen	Utriven. Snöklädd mark, svårt att se detaljer.	Abramsån-Degervattnet	Flottning	Raserad	Nej		

RÅNE ÄLV: K

ID	NR	X-koordinat	Y-koordinat	Damnamn	Beskrivning	Flottled/vattendrag	Ändamål	Damm-KAT (alt. raserad)	Kulturhist. Bevarande	Kulturhistorisk Typförekomst (1-7)	Kulturhist. Bevarande- prioritet (1-2)
K30		7397181	1722789	Armio Lobbal	Utriven och övervuxen.		Flottning	Raserad	Nej		
K31		7377502	1748940	Okänt.	Utriven och övervuxen.	Norr-Lillån	Okänt	Raserad	Nej		
K32		7361853	1768495	Kvarndamm Norriån	Välbevarad och underhållen. Luckdamm; två slussar och komplett utrustad med luckor mm. Rädda till kvarn. Kulturmiljö.	Mörtjärnbäcken-Mörtjärn	Kvarn	IA	Ja	2	1
K33		7338616	1788633	Damm?	På bilden syns ledarmar efter flottled; stenrensning i anslutning till damm/bro.		Okänt		Utred		
K39		7346993	1787766	NY damm	Förfallen. Spår av utskov; 2-3 stockvarv kvar, liksom delar av slussgolvet.		Flottning	IO	Nej	1	

RÅNE ÄLV: K

ID	NR	X-koordinat	Y-koordinat	Damnamn	Beskrivning	Flottled/vattendrag	Ändamål	Damm-KAT (alt. raserad)	Kulturhist. Bevarande	Kulturhistorisk Typförekomst (1-7)	Kulturhist. Bevarande-prioritet (1-2)
K40		7347951	1787460	NY Damm	Damm utriven. Kvar stenfylld utskov samt styrkista av relativt vållagd sten (vänster sida nedströms). Låt stå.		Flottning	Raserad	Nej		
K41		7350723	1756931	NY damm	Omläggning av flottled? Damm?. Ledarmar i form av tråkistor och riskistor. Utskov (alt bomkista) syns liksom slussgolv.	Abramsån	Flottning	IO	Utred	1	
K43		7396913	1750427	Flottningsdamm?	Utriven. Spår av slussgolv, byggnadsvirke och landarmar.		Okänt	Raserad	Nej		
K45		7342243	1787241		Ringa spår. Se: http://www.kms.raa.se/cocoon/kmsgen/visa?kontext=FMI&objektid=10019003210001		Kvarnruin	Raserad	Nej		

ALTERSUNDET: L

ID	NR	X-koordinat	Y-koordinat	Damnamn	Beskrivning	Flottled/vattendrag	Ändamål	Damm-KAT (alt. raserad)	Kulturhist. Bevarande	Kulturhistorisk Typförekomst (1-7)	Kulturhist. Bevarande - prioritet (1-2)
L1		7321606	1776626	Okänt	Utriven. Spår i form träkonstruktion på marken/botten tydlig. Ett stockvarv.	Skogsån-Hundsjön	Kvarn	Raserad	Nej		

L2		7328027	1773503	Okänt Utriven. Spår från slussbotten och utskov finns; några stockvarv synliga.	Skogsån-Hundsjön	Okänt	Raserad	Nej		
----	--	---------	---------	--	------------------	-------	---------	-----	--	--

LULE ÄLV: M

ID	NR	X-koordinat	Y-koordinat	Dammnamn	Beskrivning	Flottled/vattendrag	Ändamål	Damm-KAT (alt. rase- rad)	Kulturhist. Bevarande	Kulturhistorisk Typförekomst (1-7)	Kulturhist. Bevarande- prioritet (1- 2)
M1	D1	7306607	1773300	Sävatåns utlopp i Bodån Utskov av betongplattor; sätтар kvar. Dämmer, hålldamm? Justering för sätтар borta. Drag- bana för båtar intill.	Sävastån	Flotning	IVO	Nej	1		
M2	D2	7323792	1767189	Holmforsdammen Utriven. Numerä vägbro.	Ljusån-Kvarträsk- Karsträskbäcken-Karsträsk	Flott./Kvarn/Såg/Kraft/Väg	Raserad	Nej			
M3	D3	7329576	1763018	Kvarträskdammen Från början av 1800-tal. Kraft- verksbyggnad i tegel. Damm i betong, luckor (ovanlig kombina- tion). Ränna. Kulturmiljö.	Ljusån-Kvarträsk- Karsträskbäcken-Karsträsk	Flotning/Kraft/Såg	IIIA	Ja	3	1	
M7	D7	7333518	1754542	Flarktjärndammen Utskov; timrat. 3-4 stockvarv synliga. Stenfyllnad. Spång.	Flarkån	Flotning	IO	Nej	1		
M8	D8	7334709	1753222	Småträskdammen Jmf M1 D7: 2-3 stockvarv synliga. Ej spång.	Småträskån	Flotning	IO	Nej	1		

LULE ÄLV: M

ID	NR	X-koordinat	Y-koordinat	Dammnamn	Beskrivning	Flottled/vattendrag	Ändamål	Damm-KAT (alt. rase- rad)	Kulturhist. Bevarande	Kulturhistorisk Typförekomst (1-7)	Kulturhist. Bevarande- prioritet (1- 2)
M9	D9	7339871	1749387	Lapträskdammen	Utriven. Stenfullnad och landarmar synliga.	Lapträskån	Flottning	Raserad	Nej		
M10	D10	7334959	1742450	Svartlådammen	Helt utriven och övervuxen.	Flarkån	Dammläge/Kraft/Såg	Raserad	Nej		
M11	D10	7334135	1743138	Svartlådammen	Utriven och övervuxen. Vägkana strax intill. Lämning i form av betongfundament. Svårtolkat.	Flarkån	Dammläge/Kraft/Såg	Raserad	Nej		
M12	D20	7330830	1763403	Fallträskdammen	Helt utriven och övervuxen. Spår av rensning/landarmar.	Gyttjeån	Flottning	Raserad	Nej		
M13	D14	7347959	1743577	Svanisträskdammen	Utriven. Del av vägkana. Spår av sten från utskov. Nedströms ledarmar (träkistor) på vänster sida.	Svanisträskbäcken - Svanisträsk	Flottning	Raserad	Nej		
M14	D13	7348821	1744494	Grundträskdammen	Helt utriven.	Grundträskån-Grundträskan	Flottning	Raserad	Nej		

LULE ÄLV: M

ID	NR	X-koordinat	Y-koordinat	Damnamn	Beskrivning	Flottled/vattendrag	Ändamål	Damm-KAT (alt. raserad)	Kulturhist. Bevarande	Kulturhistorisk Typförekomst (1-7)	Kulturhist. Bevarande- prioritet (1- 2)
M15	D12	7351508	1742388	Bredträskdammen	Helt utriven. Stockvarv synligt.	Bredträskbäcken-Bredträsket	Flottning	Raserad	Nej		
M16	D11	7355892	1739056	Björnträskdammen	Förfallen. Utskov av trä/timmer. Två slussar, slussgolv kvar. Fungerar som överfart.	Björnträsket-Gullträsket	Flottning/Kraft	IO	Nej	1	
M17	D15	7358251	1739351	Lakaträskdammen	Helt utriven.	Flarkån	Flottning	Raserad	Nej		
M18	D18	7361862	1732785	Bredträskdammen	Helt utriven och övervuxen.	Bredträskbäcken-Bredträsket	Flottning/Såg	Raserad	Nej		
M19	D19	7366492	1730536	Költräskdammen	Helt utriven och övervuxen. Stockvarv synligt. Spång.	Költräskbäcken-Költräsket	Flottning/Kraft/Såg	Raserad	Nej		
M20	D16	7371945	1731836	"Näsbergsdammen"	Helt utriven och övervuxen. Obs; osäkert läge enligt inventering.	Pulisbäcken	Flottning	Raserad	Nej		

LULE ÄLV: M

ID	NR	X-koordinat	Y-koordinat	Damnamn	Beskrivning	Flottled/vattendrag	Ändamål	Damm-KAT (alt. raserad)	Kulturhist. Bevarande	Kulturhistorisk Typförekomst (1-7)	Kulturhist. Bevarande- prioritet (1-2)
M21	D16	7373062	1730593	"Näsbergsdammen"	Helt utrivnen och övervuxen. Obs; osäkert läge enligt inventering.	Pulisbäcken	Flottning	Raserad	Nej		
M22	D16	7374438	1729943	"Näsbergsdammen"	Helt utrivnen och övervuxen. Obs; osäkert läge enligt inventering.	Pulisbäcken	Flottning	Raserad	Nej		
M23	D17	7385664	1720613	Sollojauredammen	Raserad och övervuxen. Stockar och mellanvägg i utskov synlig.	Pulisbäcken	Flottning	Raserad	Nej		
M24	D22	7330471	1734057	Urstjärndammen	Helt utrivnen och övervuxen.	Urstjärnälven-Degerträsket	Flottning	Raserad	Nej		
M25	D23	7329101	1735272	Degerträskdammen	Starkt förfallen. Timrade utskov synliga men trasiga. Styrskärmar dock av kilad sten, något ovanligt. Trasig spång.	Urstjärnälven-Degerträsket	Flottning	IO	Nej	1	
M26	D24	7331858	1729199	Råbergsdammen	Utskov av betongplattor. Sättar och justeringsanordning borta. 1940/50-tal. Fungerar som överfart.	Rödingträskbäcken-Rödingträsk	Flottning	IVO	Nej	1	

LULE ÄLV: M

ID	NR	X-koordinat	Y-koordinat	Damnamn	Beskrivning	Flottled/vattendrag	Ändamål	Damm-KAT (alt. raserad)	Kulturhist. Bevarande	Kulturhistorisk Typförekomst (1-7)	Kulturhist. Bevarande- prioritet (1- 2)
M27	D25	7331934	1725173	Långbergssdammen	Utskov av timrat trä; förfallen. Spår av luckor etc saknas. Landarmar.	Rödingträskbäcken- Rödingträsk	Flottning	IO	Nej	1	
M28	D26	7332135	1721308	Rödingträskdammen	Förfallen. Utskov timrat; ca 7-8 varv. Synlig stenfyllnad.	Rödingträskbäcken- Rödingträsk	Flottning	IO	Nej	1	
M29	D21	7341068	1730445	Bodträskfordsdammen	Ursprungligen mitten 1800. Kvar utskov av kilad sten, imponerande och vällagd. Nedströms flottledsrensning. Låt stå!	Bodträskån-Bodträsket- Bodträskån	Flottning/Såg/Kvarn/Kraft	IIO	Ja	1	1
M30	D27	7337246	1721089	Kvarnådammen	Utriven. Nu överfart.	Kvarnån-Vitbergsträsket	Flottning	Raserad	Nej		
M31	D28	7331865	1715921	Tjämkrokdammen	Kraftigt raserad. Timrat utskov. Två slussar. Dämme och justeringsanordning borta. Spång över har havererat.	Kvarnån-Vitbergsträsket	Flottning	IO	Nej	1	
M32	D29	7333464	1710790	Vitbergsträskdammen	Timrat utskov; fint hantverk (sentida underhåll). Två slussar; dämme och slussgolv borta. Spång.	Kvarnån-Vitbergsträsket	Flottning	IO	Ja	1	1

LULE ÄLV: M

ID	NR	X-koordinat	Y-koordinat	Damnamn	Beskrivning	Flottled/vattendrag	Ändamål	Damm-KAT (alt. rase- rad)	Kulturhist. Bevarande	Kulturhistorisk Typförekomst (1-7)	Kulturhist. Bevarande- prioritet (1- 2)
M33	D31	7326688	1713584	Hapträskdammen	Helt utrivnen och övervuxen.	Hapträskån-Hapträskbäcken- Grundtjämbäcken-m.fl.	Flottnig	Raserad	Nej		
M34	D30	7331044	1710339	Nedre Hapträsk- dammen/Norrtjärnsdammen	Helt utrivnen och övervuxen.	Hapträskån-Hapträskbäcken- Grundtjämbäcken-m.fl.	Flottnig	Raserad	Nej		
M35	D30	7330486	1711862	Nedre Hapträsk- dammen/Norrtjärnsdammen	Timrat utskov; 4-7 varv kvar. Dämme m.m. borta liksom stora delar av slussgolvet. Styrkistor av trä, stenfyllnad. Förfallen.	Hapträskån-Hapträskbäcken- Grundtjämbäcken-m.fl.	Flottnig	IO	Nej	1	
M36	D31	7329445	1712447	Hapträskdammen	Helt utrivnen och övervuxen.	Hapträskån-Hapträskbäcken- Grundtjämbäcken-m.fl.	Flottnig	Raserad	Nej		
M37	D33	7339827	1699798	Luovuaruredammen	Vältimrad luckdamm; utskov ca 5- 6 timmervarv höga. Nu dock full- ständigt havererad. Luckor och stolpar kvar men rasat. Slussgolv intakt. Flottarkoja intill.	Spadnovarebäcken- Luovuaure	Flottnig	IA	Nej	2	
M38	D32	7334685	1708420	Lillbergsdammen	Helt utrivnen och övervuxen.	Lillbergsån-Lillbergsträsk	Flottnig	Raserad	Nej		

LULE ÄLV: M

ID	NR	X-koordinat	Y-koordinat	Damnamn	Beskrivning	Flottled/vattendrag	Ändamål	Damm-KAT (alt. rase- rad)	Kulturhist. Bevarande	Kulturhistorisk Typförekomst (1-7)	Kulturhist. Bevarande- prioritet (1- 2)
M39	D34	7343088	1718695	Spikbergsdammen	Timrade utskov (7-9 varv) och styrkistor (5-6 varv), förfallna. Dammluckor m.m. borta. Fungerar idag som överfart.	Spikselån	Flottnig	IO	Nej	1	
M40	D35	7345845	1713642	Tekakottdammen	Helt utriven. Idag vägöverfart.	Alpasbäcken-Tekakotträsket	Flottnig	Raserad	Nej		
M41	D36	7345823	1724823	Bodträskådammen	Helt utriven. Vägbro ligger nu i närheten.	Bodträskån-Bodträsket-Bodträskån	Flottnig	Raserad	Nej		
M42	D39	7348996	1704395	Holmträskdammen	Helt utriven och övervuxen.	Holmträskbäcken-Holmträsket	Flottnig	Raserad	Nej		
M43	D39	7348143	1705062	Holmträskdammen	Helt utriven och övervuxen.	Holmträskbäcken-Holmträsket	Flottnig	Raserad	Nej		
M44	D40	7348744	1700865	"Stenströmsjärnsdammen"	Helt utriven och övervuxen.	Råggaurebäcken	Flottnig	Raserad	Nej		

LULE ÄLV: M

ID	NR	X-koordinat	Y-koordinat	Dammnamn	Beskrivning	Flottled/vattendrag	Ändamål	Damm-KAT (alt. rase- rad)	Kulturhist. Bevarande	Kulturhistorisk Typförekomst (1-7)	Kulturhist. Bevarande- prioritet (1- 2)
M45	D55	7349068	1698746	Damm no. 11750	Helt utriven och övervuxen.	Råggaurebäcken	Flottning	Raserad	Nej		
M46	D56	7349331	1698449		Helt utriven och övervuxen.	Råggaurebäcken	Flottning	Raserad	Nej		
M47	D57	7349892	1697889	Stora Roggauredammen	Helt utriven och övervuxen.	Råggaurebäcken	Flottning	Raserad	Nej		
M48	D58	7350685	1696658	Roggauredammen	Helt utriven och övervuxen. Tydliga flottledsrensningar på ömse sidor.	Råggaurebäcken	Flottning	Raserad	Nej		
M49	D59	7348672	1693864	Pieskidammen	Helt utriven och övervuxen.	Råvekbäcken-Kainaure	Flottning	Raserad	Nej		
M50	D42	7351532	1700401	Puottauredammen	Helt utriven och övervuxen.	Puottaurebäcken	Flottning	Raserad	Nej		

LULE ÄLV: M

ID	NR	X-koordinat	Y-koordinat	Damnamn	Beskrivning	Flottled/vattendrag	Ändamål	Damm-KAT (alt. rase- rad)	Kulturhist. Bevarande	Kulturhistorisk Typförekomst (1-7)	Kulturhist. Bevarande- prioritet (1- 2)
M51	D41	7351759	1701033	"Luobbeldammen"	Helt utriven. Några stockvarv synliga.	Puottaurebäcken	Reglering	Raserad	Nej		
M52	D60	7352279	1702226	Vitbergsträskdammen	Timrat utskov; fint hantverk (sentida underhåll). Två slussar; dämme och slussgolv borta. Spång.	Puottaurebäcken	Flottning/Rännamm	Raserad	Nej		
M53	D38	7355204	1703680	Gullringsheddammen	Timrat utskov; ca 4 stockvarv kvar. Förfallen.	Bodträskån-Bodträsket-Bodträskån	Flottning	IO	Nej	1	
M54	D37	7355592	1717116	Lillådammen	Luckdamm med helgjutet utskov. Två slussar, 6-7 luckor i vardera. Slussgolv. Välbevarad. Båthus intill. Mycket bevarandevärd.	Bodträskån-Bodträsket-Bodträskån	Flottning	IIIA	Ja	3	1
M55	D43	7356973	1691506	Nottjärndammen	Timrat utskov; ca 4-5 stockvarv kvar. Stor natursten till fyllnad. Förfallen.	Nottjärnbäcken-Nottjärn	Flottning	IO	Nej	1	
M56	D44	7360460	1695075	Jätkkojauredammen	Utriven. Stockvarv synliga. Rensad flottled nedströms.	Jätkkojaurebäcken	Flottning	Raserad	Nej		

LULE ÄLV: M

ID	NR	X-koordinat	Y-koordinat	Dammnamn	Beskrivning	Flottled/vattendrag	Ändamål	Damm-KAT (alt. rase- rad)	Kulturhist. Bevarande	Kulturhistorisk Typförekomst (1-7)	Kulturhist. Bevarande- prioritet (1- 2)
M57	D45	7364002	1690493	Nedre Vuollaunedammen	Utriven. Utskov kvar, timtrat. Landarmar stora, på baksidan närmast utskov syns vällagd sten (natur).	Vuollaurebäcken	Flottning	IO	Nej	1	
M58	D46	7365540	1690005	Övre Vuollaunedammen	Utriven. Delar av timtrat utskov synliga.	Vuollaurebäcken	Flottning	Raserad	Nej		
M59	D47	7362915	1706644	Nedre Sudokdammen	Utriven. Fungerar idag som överfart.	Sudokbäcken-Sudokträsket	Flottning	Raserad	Nej		
M60	D48	7365033	1705768	Övre Sudokdammen	Helt utriven. Fungerar idag som överfart.	Sudokbäcken-Sudokträsket	Flottning	Raserad	Nej		
M61	D49	7368311	1698018	Käpponisdammen	Jmf ID M37; luckdamm som fullständigt havererat. Utskov, luckor o slussgolv kvar men helt sönderfallet.	Käpponisbäcken-Käpponisträsket	Flottning	IA	Nej	2	
M62	D50	7364502	1717474	Kvarnforsdammen	Endast betongfundament kvar, rester av ränna nedströms. Monumental. Tidigare 2 slussar (?). Spår av kvarnaktivitet. Ledarmar (träkistor) nedströms.	Görjeån	Flottning/Kvarn	IIIO	Nej	1	

LULE ÄLV: M

ID	NR	X-koordinat	Y-koordinat	Damnamn	Beskrivning	Flottled/vattendrag	Ändamål	Damm-KAT (alt. rase- rad)	Kulturhist. Bevarande	Kulturhistorisk Typförekomst (1-7)	Kulturhist. Bevarande- prioritet (1- 2)
M63	D51	7368730	1708795	Luovosdammen/Kilkodammen	Starkt förfallen. Utskov timmrät, ca 6-7 varv kvar. Intakt slussgolv.	Görjeån	Flottnig	IO	Nej	1	
M64A	D52	7372413	1701111	Muoskauredammen	Timrat utskov, förfallen. Ca 8 stockvarv hög. Slussgolv kvar. Dämme etc borta. Sår av dämmjustering (bygel). Spång. Flottarkoja intill.	Görjeån	Flottnig	IO	Nej	1	
M64B	?	?	?	Troligen f.d. flottningsdamm.	Delar av timrat utskov kvar (3 varv). Slussgolv finns. Spång.	Görjeån (?)	Okänt	IO	Nej	1	
M65	D53	7376546	1691986	Larvedammen	Damm helt uriven och övervuxen. Spår av flottningsledamar nedströms; rösmur (höger), stenslänt (vänster, något längre ner).	Görjeån	Flottnig	Raserad	Nej		
M73		7290506	1788009	Gäddviksdammen	Utriven.	Stora Lule älv	Okänt	Raserad	Nej		
M83		7362354	1707296	Nedre Sudokdammen	Utriven.	Sudokbäcken-Sudokträsket	Okänt	Raserad	Nej		

LULE ÄLV: M

ID	NR	X-koordinat	Y-koordinat	Damnamn	Beskrivning	Flottled/vattendrag	Ändamål	Damm-KAT (alt. raserad)	Kulturhist. Bevarande	Kulturhistorisk Typförekomst (1-7)	Kulturhist. Bevarande- prioritet (1- 2)
M84		7365202	1705501	Övre Sudokdammen	Troligen plats för tidigare flottningsdamm; stenrensning nedströms (höger sida). Nu spång.	Sudokbäcken-Sudokträsket	Okänt	Raserad	Nej		
M85		7370008	1706941	Luovosdammen	Helt utrivnen och övervuxen.	Görjeån	Okänt	Raserad	Nej		
M98		7387120	1719823	"Kalluddammen"	Utrivnen. Några stockrader synliga.	Pulisbäcken	Okänt	Raserad	Nej		
M99		7353355	1722788	"Mörträskdammen"	Enklare dämmanordning och sluss. Troligen ombyggd för att passa fiskodling.		Flottning/Fiskdamm	IA	Nej	2	
M100	D35	7345361	1714710	Tekakottdammen	Utrivnen.	Alpasbäcken-Tekakotträsket	Flottningsdamm	Raserad	Nej		
M103		7358287	1694783	Furudammen	Utrivnen. Spång finns.	Nottjärnbäcken-Nottjärn	Flottning	Raserad	Nej		

LULE ÄLV: M

ID	NR	X-koordinat	Y-koordinat	Dammnamn	Beskrivning	Flottled/vattendrag	Ändamål	Damm-KAT (alt. raserad)	Kulturhist. Bevarande	Kulturhistorisk Typförekomst (1-7)	Kulturhist. Bevarande- prioritet (1- 2)
M107		7332739	1746646	Utriven.	Spång finns.		Gammal dämmningsvall	Raserad	Nej		
M108		7332096	1745903	Utriven.	Bråte.		Kvarn/Såg	Raserad	Nej		

LILLA LULE ÄLV: N

ID	NR	X-koordinat	Y-koordinat	Dammnamn	Beskrivning	Flottled/vattendrag	Ändamål	Damm-KAT (alt. raserad)	Kulturhist. Bevarande	Kulturhistorisk Typförekomst (1-7)	Kulturhist. Bevarande- prioritet (1- 2)
N1	D1	7393348	1690213	Luobbaldammen	Kraftigt förfallen/utriven. Spår av trävirke. Raserad koja intill.	Harrijaurebäcken-Harrijaure	Flottning	Raserad	Nej		
N2	D2	7395081	1689013	Harrejauredammen	Utriven och övervuxen.	Harrijaurebäcken-Harrijaure	Flottning	Raserad	Nej		

LILLA LULE ÄLV: N

ID	NR	X-koordinat	Y-koordinat	Damnamn	Beskrivning	Flottled/vattendrag	Ändamål	Damm-KAT (alt. raserad)	Kulturhist. Bevarande	Kulturhistorisk Typförekomst (1-7)	Kulturhist. Bevarandeprioritet (1-2)
N3	D3	7398768	1689444	Jertajauredammen	Utriven. Tydliga spår av stenfyllnad, utskov/landamar. Spång.	Harrijaure - Fatjatijaure	Flottning	Raserad	Nej		
N4	D4	7391498	1683744	Okänt	Välbyggd och underhållen luckdamm. Utskov timrat, 3 slussar. Intakt och funktionsduglig. Bevarandevärd.	Linabäcken - Piatisbäcken	Kvarn/Flottning	IA	Ja	2	1
N5	D5	7387209	1672100	Vaimatdammen	Utriven. Spår av stockvarv i utskov samt stenfyllnad landamar. Spår av ränna?	Appoälven - Tårrejaure	Flottning/Kraft	Raserad	Nej		
N6	D6	7374536	1675712	Tårrejauredammen	Helgjuten betong; både utskov och brobana. 3 slussar. Dämme borta men justeringmekanik kvar; vinschmodell. Gott skick+bra exempel på kategori = bevarandevärd.	Majtumälv/Majtumsjö/Kaskal./m.fl.	Flottning	IIIB	Ja	4	1

LILLA LULE ÄLV: N

ID	NR	X-koordinat	Y-koordinat	Dammnamn	Beskrivning	Flottled/vattendrag	Ändamål	Damm-KAT (alt. raserad)	Kulturhist. Bevarande	Kulturhistorisk Typförekomst (1-7)	Kulturhist. Bevarandeprioritet (1-2)
N9	D7	7364224	1681227	Stenträskdammen	Utriven. Överfart.	Kvarnbäcken/Ripajaure/Stenträsk.	Flottning	Raserad	Nej		
N10	D9	7364677	1678645	Kvarnforsen	Utriven.	Kvarnbäcken/Ripajaure/Stenträsk.	Kvarn	Raserad	Nej		
N11	D8	7375116	1667431	Kerkejaurdammen	Utriven. Spår av stockvarv och stenfyllnad.	Sinkalbäcken - Sinkaljaure	Flottning	Raserad	Nej		
N13	D10	7395510	1658199	Pielnejaure	Utriven.	Utanför flottled. Pielnejaure.	Flottning	Raserad	Nej		

LILLA LULE ÄLV: N

ID	NR	X-koordinat	Y-koordinat	Damnamn	Beskrivning	Flottled/vattendrag	Ändamål	Damm-KAT (alt. raserad)	Kulturhist. Bevarande	Kulturhistorisk Typförekomst (1-7)	Kulturhist. Bevarande- prioritet (1- 2)
N14	D15	7369440	1654852	Naustadammen	Utskov helgjuten betong; sätter borta men kvar är stora delar justeringanordning (spel). Fungerar nu som vägbro.	Naustajåkka - Naustajaure	Flottning/vägbro	IIC	Ja	3	1
N15	D16	7371168	1645331	Tjäuradammen	Utriven. Spår av stockvarv och stenfyllnad. Jmf N11 D8.	Tjäurajåkka - Tjävelluoppal	Flottning	Raserad	Nej		
N16	D11	7391614	1657286	Närvedammen	Luckdamm; underhållen och i mycket gott skick. 2 slussar; luckor intakta. Styrkistor och slussgolvs dito. Nedströms ledam (dubbel tråkista i mycket bra skick). Flottarkoja intill. Mycket bevarandevärd!	Närvejåkka - Närvejaure	Flottning	IA	Ja	2	1
N18	D12	7394651	1653018	Ö. Juksajauredammen	Damm utriven; knappa spår. Däremot finns lämningar efter flottningsledarmar vid platsen.	Laddonbäcken/Lulep Juksajaure/m.fl.	Flottning	Raserad	Nej		

LILLA LULE ÄLV: N

ID	NR	X-koordinat	Y-koordinat	Dammnamn	Beskrivning	Flottled/vattendrag	Ändamål	Damm-KAT (alt. raserad)	Kulturhist. Bevarande	Kulturhistorisk Typförekomst (1-7)	Kulturhist. Bevarandeprioritet (1-2)
N19	D13	7394890	1650391	V. Juksajauredammen	Raserad. Timrat utskov, ca 6-7 varv. Spång.	Laddonbäcken/Lulep Juksajaure/m.fl.	Flottning	IO	Nej	1	
N21	D14	7394638	1646625	Laddondammen	På foto dammutskov av senare datum? Ser underhållen ut. Dämmer något med några bjälkar; inga luckor. Spång.	Laddonbäcken/Lulep Juksajaure/m.fl.	Flottning	IO	Nej	1	
N23	D21	7422489	1651139	Nautijauredammen	Rejäl damm; brobana ca 25 m lång. Helgjuten betong; tre utskov. Slussgolv. Inga spår efter dämme och justeringsanordningar. Välbevarad.	Nautasätno - Nautijaure	Flottning	IIIO	Ja	1	2
N25	D18	7417582	1651296	Helt utriven.		Nautasätno - Nautijaure	Sågdamm	Raserad	Nej		

LILLA LULE ÄLV: N

ID	NR	X-koordinat	Y-koordinat	Dammnamn	Beskrivning	Flottled/vattendrag	Ändamål	Damm-KAT (alt. raserad)	Kulturhist. Bevarande	Kulturhistorisk Typförekomst (1-7)	Kulturhist. Bevarande- prioritet (1- 2)
N26	D20	7426027	1654290	Kieptidammen	Utriven. Spår av stenfylld utskov.	Kieptijåkka - Kieptijaure	Flottning	Raserad	Nej		
N27	D22	7415797	1634738	Majvesjauredammen	Damm utriven; endast spår av slussgol. Tycks ha varit två slussar (svårtolkade foton). Kvar är även välbyggda landarmar. De sträcker sig långt ut i vattendraget, ej på land som brukligt. Landarmar påminner om flottningsledarmar. Bevara dessa rester.	Majvesjåkka - Majvesjaure	Flottning	IIO	Ja	1	2
N29	D19	7419454	1596734	Änamusdammen	Trolig f.d. luckdamm. Kvar timrat utskov och slussgol. Ca 8-9 stockvarv. Spår av flottledsarbete (rensningar) nedströms. Spång.	Änamusbäcken - Änamusjaure	Flottning	IO	Ja	1	2
N41		7420786	1635113	Granuddens skvaltkvarn	Underhållen och förvaltas av Statens Fastighetsverk. Utskov timrat; dämme med horisontala bjälkar. Dämmjustering oklar. Ränna från damm till kvarn. Bevarandevärd.	Utom flottled	Kvarn	IA	Ja	2	1

LILLA LULE ÄLV: N

ID	NR	X-koordinat	Y-koordinat	Dammnamn	Beskrivning	Flottled/vattendrag	Ändamål	Damm-KAT (alt. rase- rad)	Kulturhist. Bevarande	Kulturhistorisk Typförekomst (1-7)	Kulturhist. Bevarande- prioritet (1- 2)
N43		7385849	1671000	Vaimatdammen	Utskov helgjuten betong; f.d. luckdamm. Luckor och stolpar borta men byglar kvar. Brobana intakt.	Appoälven - Tärrejaure	Flottning	IIIO	Ja	1	2

ALÅN: O

ID	NR	X-koordinat	Y-koordinat	Dammnamn	Beskrivning	Flottled/vattendrag	Ändamål	Damm-KAT (alt. Rase- rad)	Kulturhist. Bevarande	Kulturhistorisk Typförekomst (1-7)	Kulturhist. Bevarande- prioritet (1- 2)
O1	D12	7318765	1740712	Okänt	Fullständigt utriven och överväxt.	Vitträskbäcken-Vitträsket	Flottning	Raserad	Nej		
O2	D11	7319297	1741395	okänt	Utriven och övervuxen.	Hattbäcken-Yttre Hattjärn	Flottning	Raserad	Nej		

ALÅN: O

ID	NR	X-koordinat	Y-koordinat	Dammnamn	Beskrivning	Flottled/vattendrag	Ändamål	Damm-KAT (alt. Raserad)	Kulturhist. Bevarande	Kulturhistorisk Typförekomst (1-7)	Kulturhist. Bevarande- prioritet (1- 2)
O3	D10	7316216	1747214	Okänt	Utriven. På stället överfallsarm/fångdamm.	Slyträsket-Långsjön	Flottning	Raserad	Nej		
O4	D9	7309586	1747905	Okänt	Utriven. Nu ligger spång på plats över tidigare landamar.	Alån	Ängesdamm	Raserad	Nej		
O5	D8	7301474	1761542	Okänt	Utriven. Endast spår efter stenläggning av landamar.	Sörån	Fångdamm	Raserad	Nej		
O6	D7	7302567	1762819	Okänt	Helt utriven. Inga spår.	Norrån	Flottning	Raserad	Nej		
O7	D6	7305683	1761113	Vändträskdammen	Spår av övervuxen landarm. Nu överfallsarm/fångdamm. Tidigare flottningsdamm el. motsvarande?	Vändträskån	Kvarn och sågdamm	Raserad	Nej		
O8	D5	7298964	1769033	Jmf ovan ID O2.	Tidigare flottningsdamm el. motsvarande?	Alån	Nivådamm	Raserad	Nej		

ALÅN: O

ID	NR	X-koordinat	Y-koordinat	Dammnamn	Beskrivning	Flottled/vattendrag	Ändamål	Damm-KAT (alt. Raserad)	Kulturhist. Bevarande	Kulturhistorisk Typförekomst (1-7)	Kulturhist. Bevarande- prioritet (1- 2)
O9		7298601	1769302		Okänt Utriven. Spår av stenfyllnad i utskov. Fungerar nu som överfart (spång).	Alån	Kvarn?	Raserad	Nej		
O10	D4	7296406	1769364		Selets bruk Bruksdamm, välbevarad och underhållen. I drift? Luckdamm, två utskov. Mycket välldagd kilstensmur. Fungerar som styrkista nedströms damm. Bevarandevärd!	Alån	Kvarn-/såg- /kraftverksdamm	IA	Ja	2	1
O11	D3	7292960	1770697		Ale övre kvarn Tidigare kvarn, nedlagd 1940. Utskov av kilad sten. Inga dämmen etc. kvar. Något svårtolkade bilder.	Alån	Kvarn	IIO	Nej	1	
O12	D2	7291195	1771837		Ale nedre kvarn Kvarn och vadmalstamp. Nedlagd 1955. Välbevarad och under- hållen. Luckdamm med två ut- skov och av gjuten betong, ovan- lig kombination. Bevarandevärd.	Alån	Kvarn	IIIA	Ja	3	1
O13	D1	7288902	1769068		Hällfors sågdamm I drift till 1960. Ska enl. uppg. vara delvis raserad. På bild ser den dock välbevarad ut. Luckdamm med timrat utskov, 2 slussar. Bevarandevärd!	Bjurbäcken	Sågdamm	IA	Ja	2	1
O14		7305903,31	1761519,95		Överluleå 163:1 Helt utriven och övervuxen. Svår- tolkade bilder p g a högt vattnen. Se http://www.kms.raa.se/cocoon/kmsgen/visa?kontext=FMI&objektid=10019801630001	Vändträskån	Kvarnruin	Raserad	Utred		

ROSÅN: P

ID	NR	X-koordinat	Y-koordinat	Dammnamn	Beskrivning	Flottled/vattendrag	Ändamål	Damm-KAT (alt. raserad)	Kulturhist. Bevarande	Kulturhistorisk Typförekomst (1-7)	Kulturhist. Bevarande- prioritet (1-2)
P1		7271994	1772867	Rosviksdammen Kvarndamm. Enkel damm- konstruktion (IC närmast). Damm leder vatten efter kanal/ränna till kvarnhus.	Mjösundet	Kvarndamm	IC	Ja	4	1	
P2		7286660	1761916	Rosfors bruksdamm Mycket välbevarad och under- hållen. Fint timrade utskov, 3 st. Luckdamm. Bevarandevärd bygg- nad och miljö.	Nedre/Övreträsk.-Rosån	Bruksdamm	IA	Ja	2	1	
P3		7288790	1761301	Baronseldammen Bjälksättsdamm, helgjuten be- tong. Vinsch justerade sätterna, ovanligt. Damm dock starkt för- fallen.	Nedre/Övreträsk.-Rosån	Flottning	IIIO	Nej	1		
P4		7291315	1758058	Krokvattendammen Helt utriven.	Rosån-Stor-Krokvattnet	Flottning	Raserad	Nej			
P7		7286379	1762085	Helt utriven.		Flottning?	Raserad	Nej			
P8		7284330	1762742	Helt utriven.		Flottning?	Raserad	Nej			

ALTERÄLVEN: Q

ID	NR	X-koordinat	Y-koordinat	Damnamn Beskrivning	Flottled/vattendrag	Ändamål	Damm-KAT (alt. raserad)	Kulturhist. Bevarande	Kulturhistorisk Typförekomst (1-7)	Kulturhist. Bevarandeprioritet (1-2)	Kommentar
Q1	D1	7269547	1763413	Porsnäsdammen Helt utrivnen och övervuxen.	Alterälven	Flottnings/ industri	Raserad	Nej			Ej kvar. Osäkert läge. Svårt att säga var den låg. Fråga i byn?
Q2	D2	7273480	1760558	Pålmarksdammen Helt utrivnen och övervuxen.	Alterälven	Kvarn/flottnings	Raserad	Nej			Ej kvar. Möjligen uppströms. Fastighetskartan anger F.d.. kvarn.
Q3	D3	7275964	1759762	Utrivnen. På platsen nu övergång (välbyggd).	Alterälven	Såg	Raserad	Nej			Ej kvar. Osäkert läge. Svårt att säga var den låg. Fråga i byn?
Q4	D4	7276497	1758893	Okänt Välbyggd luckdam med helgjutet utskov; tre slussar. I anslutning till kvarn. Fungerar även som vägbro. Bevarandevärd.	Alterälven	Kvarn/vägbro	IIIA	Ja	3	1	Ej kvar. En damm ses på orto- och fastighetskartan här. Osäkert om en ny byggts på den gamla kvarndammen ? Finns med i shape bd_dammar_05.
Q5	D5	7277654	1756243	Holmträskdammen Utskov av helgjuten betong; två slussar. Dämme m.m. borta. Fungerar som vägbro. Relativt välbevarad.	Alterälven	Flottnings/ vägbro	IIIO	Ja	1	2	Osäkert läge. Ses i shape bd_dammar_05.
Q6	D8	7293209	1749109	Pålträskdammen Utrivnen.	Pålträsket	Flottnings	Raserad	Nej			Ej kvar.

ALTERÄLVEN: Q

ID	NR	X-koordinat	Y-koordinat	Damnamn Beskrivning	Flottled/vattendrag	Ändamål	Damm-KAT (alt. raserad)	Kulturhist. Bevarande	Kulturhistorisk Typförekomst (1-7)	Kulturhist. Bevarandeprioritet (1-2)	Kommentar
Q7	D9	7298971	1749024	Altervattendammen Delvis underhållen damm med helgjutet utskov. Justeringsanordning i stort befintligt. Utskov något raserat. Vägbro.	Alterälv/Altervattnet	Flottning/vägbro	IIIC	Ja	3	2	Ej kvar. Osäkert läge.
Q8	D10	7296434	1745487	Mjövattendammen Utskov helgjuten betong; spår av bjälksättsteknik vid justering av dämme. Bjälkar och slussgolv borta. Spång.	Gäddträskälven/Gäddträsk	Flottning	IIIO	Nej	1		Ej kvar. Ombyggd 1935. Osäkert läge. Längre nedströms?
Q9	D11	7310582	1740535	Gäddträskdammen Utriven.	Gäddträskälven/Gäddträsk	Flottning	Raserad	Nej			Ej kvar. Osäkert läge. Längre nedströms?
Q10	D12	7320497	1736977	Utriven och övervuxen.	Gäddmarabäcken	Flottning	Raserad	Nej			Osäkert läge. Inget ses på orto- eller fastighetskartan.
Q11	D7	7289806	1753686	Storträskdammen Utriven och övervuxen.	Bodträskbäcken/ Mattesbäcken	Flottning	Raserad	Nej			Ej kvar. Utom flottled. Osäkert läge. Ortofoto visar dock "något" här.

ALTERÄLVEN: Q

ID	NR	X-koordinat	Y-koordinat	Dammnamn Beskrivning	Flottled/vattendrag	Ändamål	Damm-KAT (alt. raserad)	Kulturhist. Bevarande	Kulturhistorisk Typförekomst (1-7)	Kulturhist. Bevarandeprioritet (1-2)	Kommentar
Q12	D6	7291098	1754202	Bredträskdammen Kraftigt förfallen/utriven. Spång.	Bodträskbäcken/ Mattesb	Flottning	Raserad	Nej			Ej kvar. Utom flottled.Osäkert läge. Ortofoto och fastighetskarta visar stig/bro här.
Q13		7276475,96	1758769	Utriven.	Alterälven	Bruk	Raserad	Nej			
Q14		7277306	1758327	Troligen flottningsdamm. Utskov av kilad sten återstår; allt annat borta.	Alterälven	Okänt	IIO	Nej	1		

PITE ÄLV: R

ID	NR	X-koordinat	Y-koordinat	Dammnamn Beskrivning	Flottled/vattendrag	Ändamål	Damm-KAT (alt. raserad)	Kulturhist. Bevarande	Kulturhistorisk Typförekomst (1-7)	Kulturhist. Bevarandeprioritet (1-2)	Kommentar
R1	D1	7277811	1748089	Stendammen i Borgfors Utriven och övervuxen. Enligt notering ska en såglämning finnas (karta).	Borgforsälven	Såg	Raserad	Nej			

PITE ÄLV: R

ID	NR	X-koordinat	Y-koordinat	Damnamn Beskrivning	Flottled/vattendrag	Ändamål	Damm-KAT (alt. raserad)	Kulturhist. Bevarande	Kulturhistorisk Typförekomst (1-7)	Kulturhist. Bevarande- prioritet (1-2)	Kommentar
R2	D2	7279223	1747345	Bodträskdammen Övervuxen, riven. Svårtolkad bild.	Borgforsälven	Flottning	Raserad	Nej			
R3	D2	7279360	1747392	Bodträskdammen Utriven och övervuxen.	Borgforsälven	Flottning	Raserad	Nej			
R4	D2	7279760	1747247	Bodträskdammen Utriven och övervuxen.	Borgforsälven	Flottning	Raserad	Nej			
R5		7277835	1747799	Borgfors Utriven och övervuxen.	Borgforsälven	Okänt	Raserad	Nej			

PITE ÄLV: R

ID	NR	X-koordinat	Y-koordinat	Dammnamn Beskrivning	Flottled/vattendrag	Ändamål	Damm-KAT (alt. raserad)	Kulturhist. Bevarande	Kulturhistorisk Typförekomst (1-7)	Kulturhist. Bevarande- prioritet (1-2)	Kommentar
R8	D3	7283513	1744763	Betongfundament (helgjutna) efter utskov; skärm/landarm i betong. 2 slussar. Raserad och förfallen. Spång finns.	Borgforsälven	Kraftverk	IIIO	Nej	1		
R9	D4	7285268	1739691	Småträskdammen Utskov av helgjuten betong, spår av luckdämmen; byglar till luckstolpar kvar. Stolpar och luckor borta. Fungerar som överfart (väg).	Borgforsälven	Flottning	IIIO	Nej	1		
R10	D5	7281063	1738505	Granträskdammen Utriven och övervuxen.	Borgforsälven	Flottning	Raserad	Nej			Ej kvar.
R11	D6	7283165	1734700	Arvidträskdammen Utriven och övervuxen. Spår av landarmar; upplagd sten.	Borgforsälven	Flottning	Raserad	Nej			Ej kvar.

PITE ÄLV: R

ID	NR	X-koordinat	Y-koordinat	Damnamn Beskrivning	Flottled/vattendrag	Ändamål	Damm-KAT (alt. raserad)	Kulturhist. Bevarande	Kulturhistorisk Typförekomst (1-7)	Kulturhist. Bevarande- prioritet (1-2)	Kommentar
R12	D7	7285186	1726822	Teugerdammen Utriven och övervuxen.	Borgforsälven	Flottning	Raserad	Nej			
R13	D7	7285341	1726372	Teugerdammen Utriven. Spång finns.	Borgforsälven	Flottning	Raserad	Nej			Ej kvar. Ombyggd 1947.
R14	D9	7284238	1723545	Kallträskdammen Utskov av helgjuten betong; sättar kvar som dämmer (rel mycket). Justeringsan- ordningar borta. Lämningar av fisktrappa. Överfart.	Kallträskån- Kallträsket-m.fl.	Flottning/ Kraft	IIIO	Nej	1		Även kraftstationsdamm. Troligen kvar.
R23	D114	7294194	1732852	Korsträskdammen Utriven.	Korsträskbäcken	Kvarn/Såg/ Kraftverk	Raserad	Nej			

PITE ÄLV: R

ID	NR	X-koordinat	Y-koordinat	Damnamn Beskrivning	Flottled/vattendrag	Ändamål	Damm-KAT (alt. rase- rad)	Kulturhist. Bevarande	Kulturhistorisk Typförekomst (1-7)	Kulturhist. Bevarande- prioritet (1-2)	Kommentar
R24	D11	7305504	1735721	Stockforsdammen Endast utskov av helgjuten betong kvar; dämme m.m. borta. Nedströms styrkistor av betong, relativt lång sträcka (vänster sida). Vägbro.	Stockforsälv/Inre Mjövattnet	Kvarn/Såg/ Vägbro	IIIO	Nej	1		Tidigare kvarn och såg. Ombyggd 1954.
R25	D12	7318241	1732598	Junkerträskdammen Befintligt utskov av gjuten betong; luckor, slussgolv mm bort. Kvar byglar till luckstolpar. Jmf R9 D4. Överfart. Låt stå.	Stockforsälv/Inre Mjövattn.	Flottning	IIIO	Ja	1	2	Delvis kvar. Ombyggd 1948.
R26	D13	7322739	1731671	Mjövattendammen Utriven. På platsen idag vägbro.	Stockforsälv/Inre Mjövattnet	Flottning/ Vägbro	Raserad	Nej			Ej kvar. Ombyggd 1916 och 1948.
R27	D14	7318477	1728771	Björkbergsdammen Tidigare utskov, helgjutet. Idag vägbro.	Stockforsälv/Röd- kullemyrbäcken	Flottning/ Vägbro	IIIO	Nej	1		Ombyggd 1948.

PITE ÄLV: R

ID	NR	X-koordinat	Y-koordinat	Dammnamn Beskrivning	Flottled/vattendrag	Ändamål	Damm-KAT (alt. raserad)	Kulturhist. Bevarande	Kulturhistorisk Typförekomst (1-7)	Kulturhist. Bevarandeprioritet (1-2)	Kommentar
R28	D15	7321308	1724738	Slättbergsdammen Utskov av helgjuten betong; med styrkistor dito. Monumental. Dämme med bjälkar; delar av spel kvar. Fåra grävd intill; vatten strömmar. Bitvis beväxt. Låt damm stå och förfalla naturligt.	Stockforsälv/Röd-kullemyrbäcken	Flottning	IIIC	Ja	3	2	Ombyggd 1944.
R29	D16	7322955	1722064	Överstdammen Utriven och övervuxen.	Stockforsälv/Röd-kullemyrbäcken	Flottning	Raserad	Nej			Ej kvar. Ombyggd 1929.
R35	D20	7312362	1725615	Isträskdammen Utskov av helgjuten betong; det enda som finns kvar. 2 slussar. Fungerar som vägbro.	Isträskbäcken - Isträsket	Flottning/ Vägbro	IIIO	Nej	1		
R36	D19	7309991	1728011	Slädabergsdammen (Mellangårdsdammen) Utriven och övervuxen.	Isträskbäcken - Isträsket	Flottning	Raserad	Nej			

PITE ÄLV: R

ID	NR	X-koordinat	Y-koordinat	Dammnamn Beskrivning	Flottled/vattendrag	Ändamål	Damm-KAT (alt. raserad)	Kulturhist. Bevarande	Kulturhistorisk Typförekomst (1-7)	Kulturhist. Bevarandeprioritet (1-2)	Kommentar
R37	D116	7316280	1723479	Lunddammen Utriven och övervuxen.	Lundbäcken	Flottning	Raserad	Nej			Ej kvar. Ombyggd 1931.
R38	D116	7315878	1723626	Lunddammen Utriven och övervuxen.	Lundbäcken	Flottning	Raserad	Nej			
R39	D116	7315714	1723501	Lunddammen Utriven och övervuxen. Spår av stockvarv.	Lundbäcken	Flottning	Raserad	Nej			
R40	D21	7306501	1718187	Manjärvdammen Kvar finns utskov av kilad sten; dämme, slussgolv mm saknas. Övervuxen. Svårtolkade bilder/information; damm intill f.d. brofäste med samma material.	Vistån-Manjärv-Vistån-m.m.	Flottning	IIO	Ja	1	2	Stendamm. Ombyggd 1912. Troligen kvar.

PITE ÄLV: R

ID	NR	X-koordinat	Y-koordinat	Dammnamn Beskrivning	Flottled/vattendrag	Ändamål	Damm-KAT (alt. raserad)	Kulturhist. Bevarande	Kulturhistorisk Typförekomst (1-7)	Kulturhist. Bevarande- prioritet (1-2)	Kommentar
R42	D23	7299779	1725163	Okänt Utriven. Överfart.	Västra Muskusträsket- Avaträsket	Kvarn/Spjäl k-damm	Raserad	Nej			Ej kvar.
R43	D23	7299393	1724509	Okänt Utriven och övervuxen.	Västra Muskusträsket- Avaträsket	Kvarn/Spjäl k-damm	Raserad	Nej			Ej kvar.
R44	D24	7293519	1719253	Kvarndammen Utriven.	Brändån - Finnträsket	Flottning/Kv arn	Raserad	Nej			Ej kvar.
R45	D25	7291348	1719739	Perstjärndammen Utriven och övervuxen.	Brändån - Finnträsket	Flottning	Raserad	Nej			Ej kvar.

PITE ÄLV: R

ID	NR	X-koordinat	Y-koordinat	Dammnamn Beskrivning	Flottled/vattendrag	Ändamål	Damm-KAT (alt. rase- rad)	Kulturhist. Bevarande	Kulturhistorisk Typförekomst (1-7)	Kulturhist. Bevarande- prioritet (1-2)	Kommentar
R46	D26	7290413	1720017	Mittitjändammen Utriven och övervuxen.	Brändån-Mittitjärn	Flottning	Raserad	Nej			Ej kvar.
R47	D27	7288886	1716084	Finntjändammen Utriven och övervuxen.	Brändån - Finnträsket	Flottning	Raserad	Nej			Ej kvar.
R48	D28	7288101	1714866	Finnträskdammen Utriven och övervuxen.	Brändån - Finnträsket	Flottning	Raserad	Nej			Ej kvar.
R49	D29	7284562	1715103	Lillfinnträskdammen Mindre damm; timrat utskov. Lucka etc ej kvar. Förfallen.	Utom flottled.	Spardamm	IO	Nej	1		Ej kvar.

PITE ÄLV: R

ID	NR	X-koordinat	Y-koordinat	Damnamn Beskrivning	Flottled/vattendrag	Ändamål	Damm-KAT (alt. raserad)	Kulturhist. Bevarande	Kulturhistorisk Typförekomst (1-7)	Kulturhist. Bevarandeprioritet (1-2)	Kommentar
R50	D30	7295891	1712164	Nattbergsdammen Utskov av helgjuten betong; borta är dämme och justeringsanordning. Stor del av slussgolv verkar vara kvar. Fungerar som överfart.	Vistbäcken-Småträskan	Flottnings	IIIO	Nej	1		Ovisst om den finns kvar.
R51	D31	7297793	1708224	Småträskdammen Utriven. Någon stockrad kvar. Spång.	Vistbäcken-Småträskan	Flottnings	Raserad	Nej			Sannolikt kvar.
R52	D32	7299720	1704115	Laverdammen Utskov av helgjuten betong; 2 slussar. Dämme borta men byglar för luckstolpar kvar. Slussgolv. Rel. bra skick. Flottarkoja intill. Bevarandevärd. Bra exempel på IIIA som är vanlig efter Piteälven/Norrbottnen.	Laverbäcken-Storlaver	Flottnings	IIIA	Ja	3	1	Sannolikt kvar. Ombyggd 1948.
R53	D33	7294158	1705459	Sikträskdammen Borta.	Utom flottled.	Spardamm	Raserad	Nej			Ej kvar.

PITE ÄLV: R

ID	NR	X-koordinat	Y-koordinat	Dammnamn Beskrivning	Flottled/vattendrag	Ändamål	Damm-KAT (alt. raserad)	Kulturhist. Bevarande	Kulturhistorisk Typförekomst (1-7)	Kulturhist. Bevarandeprioritet (1-2)	Kommentar
R54	D34	7288669	1706753	Rudtjärndammen Utriven.	Rudtjärnbäcken-Rudtjärnarna	Flottning	Raserad	Nej			Ej kvar. Ombyggd 1938.
R55	D35	7298660	1689058	Lilla Njallejauredammen Helt utriven och övervuxen.	Njallejaurebäcken.-Njallejauresjön	Flottning	Raserad	Nej			Ej kvar. Ombyggd 1944.
R56	D36	7297431	1688202	Njallejauredammen Utriven. Mindre spår av stenar i utskovsfyllnad.	Njallejaureb.-Njallejauresjön	Flottning	Raserad	Nej			Ej kvar. Ombyggd 1945.
R57	D37	7296410	1688989	Okänt Mycket välldt utskov av kilad sten; 2 slussar. Dock utriven när det gäller dämme m.m. Spång endast över ena slussen. Monumentalt intryck. Landarmar välldda och långa. Bevarandevärd som den är.	Vistån-Lomträsket	Flottning	IIO	Ja	1	2	Äldre ej namngivet dammläge.

PITE ÄLV: R

ID	NR	X-koordinat	Y-koordinat	Damnamn Beskrivning	Flottled/vattendrag	Ändamål	Damm-KAT (alt. rase- rad)	Kulturhist. Bevarande	Kulturhistorisk Typförekomst (1-7)	Kulturhist. Bevarande- prioritet (1-2)	Kommentar
R58	D38	7296861	1682854	Rättseldammen Helt utriven.	Vistån-Lomträsket	Flottning	Raserad	Nej			Ej kvar.
R59	D43	7313468	1715460	Ränn dammen Utriven och övervuxen.	Övre Pankisån	Kraft	Raserad	Nej			Ej kvar. Gammalt kraftstationsläge.
R60	D44	7320562	1711055	Hämmermyrdammen Helt utriven. Spång finns nu här.	Övre Pankisån	Spardamm	Raserad	Nej			Ej kvar.
R61	D45	7322000	1711392	Norrmyrdammen Utriven, mindre spår av timrat utskov. Slussgolv kvar, rel. välbevarat. Landarmer höga; rel. stor fallhöjd. Spång. Flottarkoja intill.	Övre Pankisån	Spardamm	IO	Nej	1		Ej kvar.

PITE ÄLV: R

ID	NR	X-koordinat	Y-koordinat	Damnamn Beskrivning	Flottled/vattendrag	Ändamål	Damm-KAT (alt. raserad)	Kulturhist. Bevarande	Kulturhistorisk Typförekomst (1-7)	Kulturhist. Bevarandeprioritet (1-2)	Kommentar
R62	D56	7322739	1703619	Njalledammen Utriven. Spår av landamar; natur- och sprängsten.	Vitbäcken-Titnoksjön- Puolvasjön	Flottning/Kraft	Raserad	Nej			Kraftverksdamm
R63	D56	7324332	1702053	Njalledammen Helt utriven.	Vitbäcken-Titnoksjön- Puolvasjön	Flottning/Kraft	Raserad	Nej			Kraftverksdamm
R64	D57	7347193	1684766	Svanträskdammen Utskov av timrat trä; starkt förfallen. Dämme m.m. borta.	Arpatsbäcken - Svanträsket	Flottning	IO	Nej	1		Troligen borta.
R65A	D58	7348140	1682757	Asakdammen Utriven. Spår av landamar.	Arpatsbäcken	Flottning	Raserad	Nej			Sannolikt ej kvar.

PITE ÄLV: R

ID	NR	X-koordinat	Y-koordinat	Dammnamn Beskrivning	Flottled/vattendrag	Ändamål	Damm-KAT (alt. raserad)	Kulturhist. Bevarande	Kulturhistorisk Typförekomst (1-7)	Kulturhist. Bevarandeprioritet (1-2)	Kommentar
R65B	?	?	?	Okänt Tidigare luckdamm under starkt förfall. Timrat utskov. Luckor och stolpar borta.	?	Flottnings.	IA	Nej	2		
R65C	?	?	?	Utriven och övervuxen. Spång.	?	Okänt	Raserad	Nej			
R66	D71	7309865	1699935	Övre Grundträskdammen Utriven. Spår av timrade utskov; 2 slussar. Övervuxen. Intill kvarn eller kraftverk (?)	Grundträskbäcken - m.fl.	Flottnings	IO	Nej	1		Äldre dammläge.
R67	D72	7311933	1698356	Nedre Grundträskdammen Utriven. Lämningar efter stenrensningar nedströms f.d. damm.	Grundträskbäcken - m.fl.	Flottnings	Raserad	Nej			Äldre dammläge.

PITE ÄLV: R

ID	NR	X-koordinat	Y-koordinat	Damnamn Beskrivning	Flottled/vattendrag	Ändamål	Damm-KAT (alt. raserad)	Kulturhist. Bevarande	Kulturhistorisk Typförekomst (1-7)	Kulturhist. Bevarande- prioritet (1-2)	Kommentar
R68 (62)	D73	7309965	1687031	Ljusträskdammen Utriven. Tjänar idag som vägbro.	Ljusträskbäcken - Ljusträsket	Flottning/V äg-bro	Raserad	Nej			
R69	D75	7305020	1689689	Pilträskdammen Helt utriven. Spår av stockvarv. Spång.	Pilträskbäcken - Pilträsk	Flottning	Raserad	Nej			Ej kvar.
R70	D74	7306190	1688811	Gammeldammen Helt utriven och övervuxen.	Pilträskbäcken - Pilträsk	Flottning	Raserad	Nej			Ej kvar.
R71 (63)	D76	7302715	1690996	Själlejauredammen Helt utriven. Tidigare flottarkoja borta, kvar dass och två sångar(!).	Själlejaurebäcken - Själlejaur.	Flottning	Raserad	Nej			Ovisst om den finns kvar.

PITE ÄLV: R

ID	NR	X-koordinat	Y-koordinat	Damnamn Beskrivning	Flottled/vattendrag	Ändamål	Damm-KAT (alt. raserad)	Kulturhist. Bevarande	Kulturhistorisk Typförekomst (1-7)	Kulturhist. Bevarande- prioritet (1-2)	Kommentar
R72	D77	7300848	1694770	Bränträskdammen Helt utriven och övervuxen.	Mattisbäcken - Bränträsket.	Flottning	Raserad	Nej			Ej kvar.
R73	D78	7309593	1683404	Abborträskdammen Utriven. Spång finns.	Abborrbäcken - Östra Abborträsk	Flottning	Raserad	Nej			Ej kvar.
R74	D79	7307501	1681766	Västra Gåbdedammen Utriven. Spång finns.	Gåbdebäcken - V./Ö. Gåbdeträsk	Flottning	Raserad	Nej			Ej kvar.
R75 (64)	D80	7306139	1683397	Östra Gåbdedammen Helt utriven.	Gåbdebäcken - V./Ö. Gåbdeträsk	Flottning	Raserad	Nej			Ovisst om den finns kvar.

PITE ÄLV: R

ID	NR	X-koordinat	Y-koordinat	Damnamn Beskrivning	Flottled/vattendrag	Ändamål	Damm-KAT (alt. raserad)	Kulturhist. Bevarande	Kulturhistorisk Typförekomst (1-7)	Kulturhist. Bevarande- prioritet (1-2)	Kommentar
R76 (65)	D81	7316089	1682438	Okänt Helt utriven. I anslutning till vägbro.	Tjartsebäcken - Baktsjaure	Flottning	Raserad	Nej			Damm vid Tjartsebäckens inflöde i Ljus-träskbäcken.
R77	D65	7351938	1685192	Auratsdammen Helt utriven.	Vitbäcken-Titnoksjön- Puolvasjön.	Flottning	Raserad	Nej			Ej kvar.
R78	D70	7361507	1671759	Titnoksavläggsdamm Utriven. Bråte kvar.	Vitbäcken-Titnoksjön- Puolvasjön.	Avläggs- damm	Raserad	Nej			Sannolikt ej kvar.
R79	D70	7360536	1673312	Titnoksavläggsdamm Kraftigt förfallen luckdamm. Timrat utskov; luckor borta. Spång, nästan havererad.	Vitbäcken-Titnoksjön- Puolvasjön.	Avläggs- damm	IA	Nej	2		Sannolikt ej kvar.

PITE ÄLV: R

ID	NR	X-koordinat	Y-koordinat	Damnamn Beskrivning	Flottled/vattendrag	Ändamål	Damm-KAT (alt. raserad)	Kulturhist. Bevarande	Kulturhistorisk Typförekomst (1-7)	Kulturhist. Bevarande- prioritet (1-2)	Kommentar
R80	D69	7360457	1675154	Tittnokdammen Helt utrivnen. Spång.	Vitbäcken-Titnoksjön- Puolvasjön.	Flottning	Raserad	Nej			Ej kvar.
R81	D69	7360657	1675338	Tittnokdammen Starkt förfallen f.d. luckdamm. Dämme borta med slussgolv kvar.	Vitbäcken-Titnoksjön- Puolvasjön.	Flottning	IA	Nej	2		Ej kvar.
R82	D68	7360266	1677820	Stärrustjärndammen Helt utrivnen. Överfart.	Vitbäcken-Titnoksjön- Puolvasjön.	Flottning	Raserad	Nej			Ej kvar.
R83	D67	7358951	1679800	Stenträskdammen Helt utrivnen och övervuxen.	Vitbäcken-Titnoksjön- Puolvasjön.	Flottning	Raserad	Nej			Ej kvar.

PITE ÄLV: R

ID	NR	X-koordinat	Y-koordinat	Damnamn Beskrivning	Flottled/vattendrag	Ändamål	Damm-KAT (alt. rase-rad)	Kulturhist. Bevarande	Kulturhistorisk Typförekomst (1-7)	Kulturhist. Bevarandeprioritet (1-2)	Kommentar
R84	D66	7357374	1681836	Rahabergsdammen Utskov av betong. Dämme m.m. borta. Fungerar som överfart.	Vitbäcken-Titnoksjön-Puolvasjön.	Flottnings	IIIO	Nej	1		Ovisst om den finns kvar.
R85	D59	7353274	1678550	Krongårdsdammen Utskov, helgjuten betong. Några sättar kvar som dämmer, justeringsmekanik borta. Vägbro.	Arpatsbäcken	Flottnings	IIIO	Nej	1		
R86	D60	7353900	1676967	Namnlös Spår av timrat utskov; förfallen. Slussgolv i etager samt timrade styrkistor båda sidor. Spång.	Arpatsbäcken	Flottnings	IO	Nej	1		Mindre bäckdamm.
R87	D63	7355644	1673081	Arpatsdammen Väbevarad luckdamm med vältimrat utskov. Tre luckor. Brobana borta, tvärså för järnbyglar (lucklås) rutten (byglar saknas). Slussgolv delvis borta. Bevarandevärd.	Puornaurebäcken/ Maunalisbäcken.	Flottnings	IA	Ja	2	1	Ej kvar.

PITE ÄLV: R

ID	NR	X-koordinat	Y-koordinat	Damnamn Beskrivning	Flottled/vattendrag	Ändamål	Damm-KAT (alt. rase- rad)	Kulturhist. Bevarande	Kulturhistorisk Typförekomst (1-7)	Kulturhist. Bevarande- prioritet (1-2)	Kommentar
R88	D64	7356424	1671939	Puornauredammen Helt utriven.	Puornaurebäcken/ Maunalisbäcken.	Flottning	Raserad	Nej			Troligen borta.
R89	D62	7354798	1675556	Maunalis sjödam Helt utriven.	Puornaurebäcken/ Maunalisbäcken.	Flottning	Raserad	Nej			Sannolikt ej kvar.
R90	D61	7354503	1675968	Maunalis bäckdam Helt utriven och övervuxen.	Puornaurebäcken/ Maunalisbäcken.	Flottning	Raserad	Nej			Troligen borta.
R91	D55	7356242	1668123	Juokkeldammen Förmodligen ombyggd till dagens vägbro. Dämme kvar liksom justeringsmekanik (spel). Tycks vara i funktion?	Sikån - Juokeljaure	Flottning	IIC	Nej	3		Ovisst om den finns kvar.

PITE ÄLV: R

ID	NR	X-koordinat	Y-koordinat	Dammnamn Beskrivning	Flottled/vattendrag	Ändamål	Damm-KAT (alt. rase-rad)	Kulturhist. Bevarande	Kulturhistorisk Typförekomst (1-7)	Kulturhist. Bevarandeprioritet (1-2)	Kommentar
R92	D54	7351693	1666237	Övre Nielkesbäckdammen Jmf R87 D63. Luckdamm, dock betydligt mer förfallen. Slussgolv kvar.	Nielkekjäkko - Nielketejaure	Flottning	IA	Nej	2		Ovisst om den finns kvar.
R93	D53	7350397	1669695	Nedre Nielkesbäckdammen Damm utriven. Dock finns det kvar vällagd ledarm nedströms (höger sida); spår av timring, upplagd sten.	Nielkekjäkko - Nielketejaure	Flottning					Ovisst om den finns kvar.
R95	D106	7348695	1635364	Tårauredammen Förfallen luckdamm; delar av timring kvar samt slussgolv. Spång. Land- armar mkt vällagda och bevarade (sprängsten), låt dessa vara!	Norrbäcken - Tåraure	Flottning	IA	Nej	2		Ej kvar.
R96	D107	7350620	1625585	Eggelatsdammen Mycket bevarandevärd! Ovanlig kategori och välbevarad. Luckdamm med utskov helgjuten betong. Två slussar. Överfart. Ledarmar uppströms.	Strömviken - Eggelats	Flottning	IIIA	Ja	3	1	

PITE ÄLV: R

ID	NR	X-koordinat	Y-koordinat	Dammnamn Beskrivning	Flottled/vattendrag	Ändamål	Damm-KAT (alt. rase- rad)	Kulturhist. Bevarande	Kulturhistorisk Typförekomst (1-7)	Kulturhist. Bevarande- prioritet (1-2)	Kommentar
R97	D109	7356765	1612746	Borgojauredammen Ej kvar? Bilder visar relativt välbevarad damm med timrat utskov samt belagd med brädor. Styrkistor av olika slag i anslutning. Landarmar vällagda. Övrig kulturmiljö. Beklagligt om utriven.	Mattaureälven - Gallajaure	Flottning	IO	Utred	1		Ej kvar.
R98	D110	7360294	1608680	Gallajauredammen Jmf utskov med R98 D110; timrat med beklädnad av brädor. Dämme saknas. Förfallen.	Mattaureälven - Gallajaure	Flottning	IO	Nej	1		Troligen kvar.
R99	D111	7361910	1604179	Mattauredammen Utriven. Spång. Lämningar efter flottledsrensningar.	Mattaureälven - Stormattaure	Flottning	Raserad	Nej			Knappast kvar.
R100	D112	7359515	1599690	Suobdekdammen Förfallen. Timrat utskov, ca 5-6 stockvarv. Spång. Uppströms rel. välbevarad bomkista. Låt förfalla i egen takt.	Lill-Mattaure/ Ailejokk/Suobdeksjön	Flottning	IO	Nej	1		Troligen ej kvar.

PITE ÄLV: R

ID	NR	X-koordinat	Y-koordinat	Damnamn Beskrivning	Flottled/vattendrag	Ändamål	Damm-KAT (alt. rase- rad)	Kulturhist. Bevarande	Kulturhistorisk Typförekomst (1-7)	Kulturhist. Bevarande- prioritet (1-2)	Kommentar
R102	D40	7298645	1677087	Övre Lomträskdammen Utriven.	Vistån - Lomträsket	Flottning	Raserad	Nej			Ej kvar. Ombyggd 1938.
R103	D40	7298713	1676825	Övre Lomträskdammen Utriven.	Vistån - Lomträsket	Flottning	Raserad	Nej			Ej kvar. Ombyggd 1938.
R104	D42	7303989	1669831	Biusdammen Utriven.	Biusbäcken - Sleng	Flottning	Raserad	Nej			Riven.
R105	D41	7306454	1672084	Västra Lomträskdammen Helgjutna betongutskov; två slussar. Dämmen m.m. borta. Monumentalt intryck; utskovets baksida trappstegsformat. Vägbro.	Vistån - Lomträsket	Flottning/V ägbro	IIIO	Ja	1	2	

PITE ÄLV: R

ID	NR	X-koordinat	Y-koordinat	Dammnamn Beskrivning	Flottled/vattendrag	Ändamål	Damm-KAT (alt. raserad)	Kulturhist. Bevarande	Kulturhistorisk Typförekomst (1-7)	Kulturhist. Bevarande- prioritet (1-2)	Kommentar
R106	D82	7312382	1677779	Dyseldammen Dammen utriven. Lämningar av enkelkistor nedströms damm (vänster och höger sida); relativt välbevarade.	Tjartsebäcken - Baktsjaure	Flottning	Raserad	Nej			Ej kvar.
R107	D84	7316214	1671518	Baktsjauredammen Utriven. Lämningar efter landarmar; upplagd sten.	Tjartsebäcken - Baktsjaure	Flottning	Raserad	Nej			Ej kvar.
R108	D83	7314040	1673875	Hortlaxdammen Damm utriven; spår av timmerränna.	Tjartsebäcken - Baktsjaure	Flottning	Raserad	Nej			Ej kvar.
R109	D87	7309791	1670520	Sallejauredammen Spår av stockar i utskov; raserad. Fungerar idag som överfart.	Lullejaure-Saturjaur -m.fl.	Flottning	Raserad	Nej			Troligen ej kvar.

PITE ÄLV: R

ID	NR	X-koordinat	Y-koordinat	Dammnamn Beskrivning	Flottled/vattendrag	Ändamål	Damm-KAT (alt. rase- rad)	Kulturhist. Bevarande	Kulturhistorisk Typförekomst (1-7)	Kulturhist. Bevarande- prioritet (1-2)	Kommentar
R110	D86	7310821	1668843	Lobbeldammen Timrat utskov; välbevarat; Underhåll av senare datum. Dämme m.m. borta, fungerar nu som överfart.	Lullejaure-Saturjaur -m.fl.	Flottning	IO	Nej	1		Ej kvar.
R111	D88	7311349	1662353	Serpadammen Utriven; spår av stockvarv. Styrkistor; fint stenfyllda. Fungerar som överfart.	Hundträskbäcken/ N. Hundträsket/Serp.	Flottning	Raserad	Nej			Ej kvar.
R112	D89	7310368	1666128	Ö. Hundträskdammen Timrat utskov; jmf R110 D86. Dock ej lika väl- bevarat. Spång. Bra beva- rade styrkistor. Spång.	Hundträskbäcken/ N. Hundträsket/Serp.	Flottning	IO	Nej	1		Ej kvar.
R113	D90	7313892	1665634	Moskosels gamla kraftverk Underhåll av senare datum? Timrade kistor med överfart. Ej spår av f.d. dammbyggnad. Låt stå.	Hundträskbäcken/ N. Hundträsket/Serp.	Flottning	IO	Ja	1	2	Fundamenten kvar.

PITE ÄLV: R

ID	NR	X-koordinat	Y-koordinat	Dammnamn Beskrivning	Flottled/vattendrag	Ändamål	Damm-KAT (alt. raserad)	Kulturhist. Bevarande	Kulturhistorisk Typförekomst (1-7)	Kulturhist. Bevarande- prioritet (1-2)	Kommentar
R116		7316828	1664783	Moskoseldammen Helt utriven.	Abmoälven - Moskoselet	Okänt	Raserad	Nej			
R117	D92	7316030	1653109	Suddesjauredammen Utriven. Nu plats för vägbro.	Suddesälven - Suddesjaure	Flottning	Raserad	Nej			Ej kvar.
R118	D92	7316025	1652864	Suddesjauredammen Helt utriven.	Suddesälven - Suddesjaure	Flottning	Raserad	Nej			Ej kvar.
R119	D92	7315853	1651197	Suddesjauredammen Helt utriven. Nu plats för vägbro.	Suddesälven - Suddesjaure	Flottning	Raserad	Nej			Ej kvar.

PITE ÄLV: R

ID	NR	X-koordinat	Y-koordinat	Damnamn Beskrivning	Flottled/vattendrag	Ändamål	Damm-KAT (alt. rase- rad)	Kulturhist. Bevarande	Kulturhistorisk Typförekomst (1-7)	Kulturhist. Bevarande- prioritet (1-2)	Kommentar
R120	D93	7322751	1642607	Abrauredammen Helt utrivnen.	Abraurbäcken - Abraur	Flottning	Raserad	Nej			Används fortfarande. Ombyggd 1936
R121	D94	7320999	1636014	Sargejaurdammen Utriven; 2-3 stockvarv i botten på utskov. Spång.	Rakkojaur/Rakkur/ Skiljesm.	Flottning	Raserad	Nej			
R122	D95	7312119	1643785	Rakkejauredammen Mycket välbevarad. Luckdamm, utskov gjuten betong. Två slussar; en med luckor kvar. "1949" inristat i betong. Vid väg. Flottarkoja intill. Bevara.	Rakkojaur/Rakkur/ Skiljesm.	Flottning	IIIA	Ja	3	1	
R123	D96	7308631	1645049	Skiljesmyrdammen Mycket förfallen; 2-3 stockvarv i botten på utskov. Slussgolv kvar. Landarmar tydliga; stenupplag.	Rakkojaur/Rakkur/ Skiljesm.	Flottning	IO	Nej	1		Ej kvar.

PITE ÄLV: R

ID	NR	X-koordinat	Y-koordinat	Dammnamn Beskrivning	Flottled/vattendrag	Ändamål	Damm-KAT (alt. raserad)	Kulturhist. Bevarande	Kulturhistorisk Typförekomst (1-7)	Kulturhist. Bevarandeprioritet (1-2)	Kommentar
R124	D97	7322560	1632349	Valkendammen Utriven.	V.Gangsjajaur/Valkan jaur.	Flottning	Raserad	Nej			
R125	D98	7318422	1632284	Särkejauredammen Mycket förfallen; timrat utskov. Två slussar; spång över ena. 5-6 stockvarv synliga. Flottarkoja och stall intill; gott skick.	Jertojaurebäcken/ V. Jertojaur.	Flottning	IO	Nej	1		
R127 (112)	D101	7317623	1628173	Jusikjauredammen Utriven; spår av stockvarv och landamar. Spång.	Vieddekbäcken-Stentrasket	Flottning	Raserad	Nej			
R128	D102	7315333	1627100	Gaskejauredammen Betongplattor; klädda utanpå befintligt timrat utskov. Bjälksättsdamm; spel kvar. Ovanlig modell. Spång. Välbevarad och bevarandevärd.	Vieddekbäcken-Stentrasket	Flottning	IVC	Ja	6	1	

PITE ÄLV: R

ID	NR	X-koordinat	Y-koordinat	Damnamn Beskrivning	Flottled/vattendrag	Ändamål	Damm-KAT (alt. rase- rad)	Kulturhist. Bevarande	Kulturhistorisk Typförekomst (1-7)	Kulturhist. Bevarande- prioritet (1-2)	Kommentar
R129	D103	7317109	1624597	"Guollasjåkkodammen" Kraftigt förfallen; utskov timrat; två slussar. Stenfyllning väl synlig.	Guollasjåcco - Guollasjaure	Flottning	IO	Nej	1		
R130	D104	7334070	1622986	Ö. Ribbraurdammen Förfallen; Timrat utskov. Tydliga stockvarv och stenfyllnad. Två utskov; kistan i mitten förstärkt med betongplattor, har rasat.	Ribraurjåcco - Ö. Rebraur	Flottning	IO	Nej	1		Ej kvar.
R131	D105	7337426	1613200	V. Ribbraurdammen Utriven. Vägbro intill.	Ribraurströmmen/ V.Rebraur	Flottning	Raserad	Nej			Ej kvar.
R132	D85	7342438	1628632	Tjipokdammen Utriven/starkt förfallen. Spår efter utskov och stenfyllnad. Flottarkoja, förfallen, ligger intill.	Tjipokbäcken - Tjipokjaure	Flottning	Raserad	Nej			

PITE ÄLV: R

ID	NR	X-koordinat	Y-koordinat	Dammnamn Beskrivning	Flottled/vattendrag	Ändamål	Damm-KAT (alt. raserad)	Kulturhist. Bevarande	Kulturhistorisk Typförekomst (1-7)	Kulturhist. Bevarandeprioritet (1-2)	Kommentar
R133	D52	7338897	1676071	Tiellejauredammen Utriven. Spår av stockrad till utskov; stenupplägg. Flottarkoja intill (skylt "Dammkojan").	Telebäcken - Tiellejaure	Flottning	Raserad	Nej			
R134A	D47	7332109	1672322	Vargisträskdammen Tidigare damm med utskov av kilad sten; endast rester kvar. Kilstenar på ömse sidor vattendrag.	Varjisån - Kuollejaure	Flottning	IIO	Nej	1		Ej kvar.
R134B	?	?	?	Okänt "Hybrid"; gammal luckteknik och modernare betongmaterial; gjutna utskov och slussar (halvcirkel); luckor med stolpar och byglar utanpå detta. Dämmande funktion idag? Omkringliggande kulturmiljö? Utred.	Varjisån	Flottning	IIIA	Utred	3		
R135	D46	7329382	1671700	Tjärkajaurdammen Jmf tidigare fenomen; luckdamm som totalhavererat. Luckor, stolpar och slussgolv intakt, men rasat samman.	Iggejaurbäcken/Iggejaure/m.fl.	Flottning	IA	Nej	2		

PITE ÄLV: R

ID	NR	X-koordinat	Y-koordinat	Damnamn Beskrivning	Flottled/vattendrag	Ändamål	Damm-KAT (alt. rase- rad)	Kulturhist. Bevarande	Kulturhistorisk Typförekomst (1-7)	Kulturhist. Bevarande- prioritet (1-2)	Kommentar
R136		7329376	1671609	Tjärgetlobblet Utriven och övervuxen.	Iggejaurbäcken/Igge- jaure/m.fl.	Flottning	Raserad	Nej			
R137	D48	7330384	1667215	Iggejauredammen Timrat utskov (5-6 varv) och landamar kvar; övrigt utriven. Förfallen spång.	Ilggejaurbäcken/Igge- jaure/m.fl.	Flottning	IO	Nej	1		Ej kvar.
R138	D49	7340108	1655426	Övre Reunadammen Jmf R135 D46; luckor, slussgolv m.m. finns men hela dammen har rasat samman. Flottarkoja intill.	Reunajätko - Pakkejaure	Flottning	IA	Nej	2		Ej kvar.
R139	D50	7338647	1650299	Kuollejauredammen Robust intryck: helgjuten betong. Ovanlig utformning; utskov spetsiga (jmf fören på fartyg) uppströms. 2 slussar. Dämme m.m. borta. Vägbro.	Varjisån - Kuollejaure	Flottning/V äg-bro	IIIO	Ja	1	1	

PITE ÄLV: R

ID	NR	X-koordinat	Y-koordinat	Damnamn Beskrivning	Flottled/vattendrag	Ändamål	Damm-KAT (alt. raserad)	Kulturhist. Bevarande	Kulturhistorisk Typförekomst (1-7)	Kulturhist. Bevarandeprioritet (1-2)	Kommentar
R142	?	7314486	1642690	Okänt Bevarandevärd timmerränna. Osäker om f.d. dammbyggnad intill; kilstensfundament (dock placerad nedströms ränna vilket blir helt fel...). Flottarkoja (?) intill. Utred närmare kringliggande kulturmiljö!	Rakkojokk/Rakkur/Skiljesmbäcken.	Flottningsrännna	IIO	Ja	1	1	
R145		7318350	1712816	Bränträsket, utlopp Utriven och övervuxen.	Övre Pankisån	Okänt	Raserad	Nej			
R146		7302680	1674410	Västra Lomträskdammen Helt utriven. Nu plats för väg.	Vistån-Lomträsket	Okänt	Raserad	Nej			
R147		7338998	1667582	Kvarndammen Utriven och övervuxen.	Utom flottled.	Okänt	Raserad	Nej			

PITE ÄLV: R

ID	NR	X-koordinat	Y-koordinat	Damnamn Beskrivning	Flottled/vattendrag	Ändamål	Damm-KAT (alt. raserad)	Kulturhist. Bevarande	Kulturhistorisk Typförekomst (1-7)	Kulturhist. Bevarande- prioritet (1-2)	Kommentar
R148		7344996	1687391	Okänt Utriven och övervuxen.	Vitbäcken/Titnoksjön/ Puolvasjön.	Okänt	Raserad	Nej			
R149		7333866	1683406	Okänt Utriven och övervuxen.	?	Okänt	Raserad	Nej			
R152		7349287	1621758	Okänt Med största sannolikhet flottningsdamm; slussgolvet och stenmrensning nedströms talar för detta. Utskov kvar; luckor m.m. borta. Välbevarat slussgolv och styrkistor. Spång.		Flottning.	IO	Nej	1		
R153		7289618	1716772	Stränderdammen Utriven. Endast landarmar; upplagd spräng- och natursten kvar.	Brändån-Finltrasket	Flottning	Raserad	Nej			

PITE ÄLV: R

ID	NR	X-koordinat	Y-koordinat	Dammnamn Beskrivning	Flottled/vattendrag	Ändamål	Damm-KAT (alt. raserad)	Kulturhist. Bevarande	Kulturhistorisk Typförekomst (1-7)	Kulturhist. Bevarandeprioritet (1-2)	Kommentar
R155		7314338	1671842,34	Kan det vara ängesdamm; myrslätter? Översilning? Kolla närmare detta och omgivande miljö.		Myrdamm	IO	Utred	1		

LILLPITEÄLVEN: S

ID	NR	X-koordinat	Y-koordinat	Dammnamn Beskrivning	Flottled/vattendrag	Ändamål	Damm-KAT (alt. raserad)	Kulturhist. Bevarande	Kulturhistorisk Typförekomst (1-7)	Kulturhist. Bevarandeprioritet (1-2)
S3	D19	7266066	1741760	Ytterstfors sågdamm Helt utriven. Inget spår.	Lillpiteälven	Såg	Raserad	Nej		
S4	D13	7268509	1737437	Åträskdammen Utriven och övervuxen. Spår av stenfyllnad finns liksom lämningar efter rensningar.	Lillpiteälven	Kraftverk	Raserad	Nej		
S5	D15	7266038	1733395	Keupträskdammen Utriven. Överfallsarm av natursten ligger på plats för tidigare damm.	Keupån		Raserad	Nej		

LILLPITEÄLVEN: S

ID	NR	X-koordinat	Y-koordinat	Dammnamn Beskrivning	Flottled/vattendrag	Ändamål	Damm-KAT (alt. raserad)	Kulturhist. Bevarande	Kulturhistorisk Typförekomst (1-7)	Kulturhist. Bevarandeprioritet (1-2)
S6		7266559	1733388	Okänt Helgjutet utskov; dämme och regleringsanordning borta. Ett mindre utskov finns också; tidigare ränna? Styrskärmar (träkistor) nedströms.	Keupån	Såg/flottning	IIIO	Nej	1	
S7		7267102	1733321	nt Utriven och övervuxen. Tydliga spår av landarm; lagd natursten.	Keupån	Kvarn	Raserad	Nej		
S8		7268178	1733505	Keupsågen Utriven och övervuxen. Spår efter sågverksamhet i form av stengrunder (kilad sten). Vägbro.	Keupån	Såg	Raserad	Nej		
S9	D14	7267843	1733281	Gårdträskdammen Utriven och övervuxen. Spår av landarmar (natursten) och bottenvarv på tidigare utskov (stockvarv).	Gårdträsket-Segårdträsket.	Flottning	Raserad	Nej		
S10	D17	7270351	1745166	Bäckträskdammen Helt utriven. Fungerar nu som överfart.	Norrbodbäcken-Bäckträsket	Flottning	Raserad	Nej		
S11		7270762	1736640	Okänt Tidigare välbyggd luckdamm. Högt timrade utskov. Luckor borta. Fungerar idag som mindre bro. Tvivelaktig kvalitet då underhåll är eftersatt.	Åträsket	Såg	IO	Nej	1	

LILLPITEÄLVEN: S

ID	NR	X-koordinat	Y-koordinat	Damnamn Beskrivning	Flottled/vattendrag	Ändamål	Damm-KAT (alt. raserad)	Kulturhist. Bevarande	Kulturhistorisk Typförekomst (1-7)	Kulturhist. Bevarandeprioritet (1-2)
S12	D12	7275619	1735204	Klockaträskdammen Helt utriven och övervuxen.	Klockaträsket	Flottning	Raserad	Nej		
S13	D11	7277237	1731359	Pelloträskdammen Helt utriven och övervuxen. Spår av landarmar (natursten).	Pelloträsket	Flottning	Raserad	Nej		
S14	D10	7275578	1728066	Häbberträskdammen Helt utriven.	Pelloträsket	Kvarn/översilning	Raserad	Nej		
S15	D9	7272851	1723746	Lyckoträskdammen Helt utriven och övervuxen. Spår av landarmar (natursten).	Lyckoträsket	Flottning	Raserad	Nej		
S16	D8	7277282	1716416	Bänkerträskdammen Enligt uppgift riven. Tragiskt med tanke på konstruktion (IIIE) och status.	Bänkerträsket- Kolerträsket	Flottning	IIIE	Ja	5	1
S17	D7	7275337	1715419	Kolerträskdammen Utriven. Endast grundfundament (sten resp. betong) kvar. Svårtolkade bilder.	Bänkerträsket- Kolerträsket	Kraftverk/ fiske	Raserad	Nej		

LILLPITEÄLVEN: S

ID	NR	X-koordinat	Y-koordinat	Damnamn Beskrivning	Flottled/vattendrag	Ändamål	Damm-KAT (alt. raserad)	Kulturhist. Bevarande	Kulturhistorisk Typförekomst (1-7)	Kulturhist. Bevarandeprioritet (1-2)
S18	D6	7270109	1716479	Blåliddammen Utriven. Kvar är stenfylld till utskov o landarmar. Vällagda. Inget vandringshinder. Låt stå.	Bänkerträsket-Kolerträsket	Flottnig	IO	Nej	1	
S19	D5	7270390	1714487	Bastatjärndammen Jmf ID S19. Dock mer övervuxen och sämre stenläggning. Spång finns.	Bänkerträsket-Kolerträsket	Flottnig	Raserad	Nej		
S20		7262694	1748781	Lillpите bruk? Välbevarad och underhållen. Två utskov, luckdamm. Helgjuten betong. Kraftverksstation, hus intill.	Lillpитеälven	Vattenkraft	IIIA	Ja	3	2
S21		7263934	1745206	Råbäckens bruk? Jmf ID S20. Tre utskov, varav två för sättar. Helgjuten betong. Kraftverksstation, hus intill.	Lillpитеälven	Vattenkraft	IIIC	Ja	3	1
S23	D3	7274921	1708827	Mellanträskdammen Helt utriven och övervuxen. Spår av landarmar (natursten).	Mellanträsket-Bastatträsket	Flottnig	Raserad	Nej		
S24	D2	7276765	1706044	Bastatträskdammen Helt utriven och övervuxen.	Mellanträsket-Bastatträsket	Flottnig	Raserad	Nej		

LILLPITEÄLVEN: S

ID	NR	X-koordinat	Y-koordinat	Damnamn Beskrivning	Flottled/vattendrag	Ändamål	Damm-KAT (alt. raserad)	Kulturhist. Bevarande	Kulturhistorisk Typförekomst (1-7)	Kulturhist. Bevarandeprioritet (1-2)
S25		7279567	1704428	Holmträskdammen Utriven till stor del. Utskov av trä med stenfylld synlig. Förfallen.	Holmträskbäcken-Holmträsk	Flottnings	IO	Nej	1	
S26		7275338	1715424	Kolerträskdammen II Till stor del utriven. Utskov (pelare) av helgjuten betong. Fungerar som överfart. Svårtolkad bild.	Lillpитеälven	Flottnings	IIIO	Nej	1	
S27		7276695	1727478	Till stora delar utriven och förfallen. Stockvarv synligt.		Okänt	Raserad	Nej		
S29		7278988	1711641	Bänkerträsk Utriven och formligen jämnad med marken.		Kvarn/vilt/fiske	Raserad	Nej		

ROKÅN: T

ID	NR	X-koordinat	Y-koordinat	Damnamn Beskrivning	Flottled/vattendrag	Ändamål	Damm-KAT (alt. raserad)	Kulturhist. Bevarande	Kulturhistorisk Typförekomst (1-7)	Kulturhist. Bevarandeprioritet (1-2)
----	----	-------------	-------------	---------------------	---------------------	---------	-------------------------	-----------------------	------------------------------------	--------------------------------------

ROKÅN: T

ID	NR	X-koordinat	Y-koordinat	Dammnamn Beskrivning	Flottled/vattendrag	Ändamål	Damm-KAT (alt. raserad)	Kulturhist. Bevarande	Kulturhistorisk Typförekomst (1-7)	Kulturhist. Bevarandeprioritet (1-2)
T1	D1	7258591	1752500	Geltingsågdammen Helt utriven och övervuxen.	Rokån	Såg	Raserad	Nej		
T2	D2	7259359	1751040	G Berglunds såg och vagnfabriksdamm Helt utriven och övervuxen.	Rokån	Såg	Raserad	Nej		
T3	D12	7259968	1750216	Sjulnäsvarndammen I princip helt utriven. Kvar ligger stockar till utskovets grund.	Rokån	Kvarn	Raserad	Nej		
T4	D3	7259374	1749435	Överstigvarndammen Inventera närmare. Av dammen ringa spår, dock rensningar och vällagd ränna av sten (delvis huggen). Kulturmiljön ned- resp. uppströms platsen?	Rokån	Kvarn	IIO	Utred	1	
T5	D14	7259714	1748877	Roknäs kraftstation Utriven. På platsen nu vägbro.	Rokån	Kraftverk	Raserad	Nej		
T6	D13	7260321	1743579	Roknäs sågdamm Helt utriven och övervuxen.	Rokån	Såg	Raserad	Nej		

ROKÅN: T

ID	NR	X-koordinat	Y-koordinat	Dammnamn Beskrivning	Flottled/vattendrag	Ändamål	Damm-KAT (alt. raserad)	Kulturhist. Bevarande	Kulturhistorisk Typförekomst (1-7)	Kulturhist. Bevarandeprioritet (1-2)
T7	D4	7257936	1743351	Åträskträskdammen Delvis utriven damm med utskov av vällagd och kilad sten. Två utskov. Sätter m.m. borta. Fungerar nu som överfart. Bevarandevärd. 1910/20-tal.	Rokån	Flottning	IIO	Ja	1	1
T8	D5	7256421	1744044	Kalaträskdammen Helt utriven och övervuxen.	Rokån	Flottning	Raserad	Nej		
T9	D15	7256903	1737940	Tjäruträskdammen Helt utriven och övervuxen.	Rokån	Flottning	Raserad	Nej		
T10	D6	7257203	1736348	Fagerheddammen I stort helt utriven. Kvar del av timrat utskov, 3-4 varv högt. Spår av landarmar (natursten).	Rokån	Flottning	IO	Nej	1	
T11	D7	7259546	1732126	Svartlidbäckdammen Bild saknas.	Svartlidbäcken	Flottning				
T12	D8	7263621	1724727	Nilsdaldammen Utskov av betongplattor, dämme m.m. borta. Fungerar som överfart. Ej bevarandevärd. 1950-tal?	Rokån	Flottning	IVO	Nej	1	

ROKÅN: T

ID	NR	X-koordinat	Y-koordinat	Dammnamn Beskrivning	Flottled/vattendrag	Ändamål	Damm-KAT (alt. raserad)	Kulturhist. Bevarande	Kulturhistorisk Typförekomst (1-7)	Kulturhist. Bevarandeprioritet (1-2)
T13	D9	7265879	1721815	Dragatjärndammen Utskov av betongplattor. Sätter dämmer aktivt men spel för reglering av dessa saknas. Fungerar som överfart. 1950-tal?	Rokån	Flottning	IVO	Nej	1	
T14	D10	7266975	1719570	Dragaträskdammen Tidigare damm som rivits och där fångstdamm (motsvarande) anlagts för att dämna.	Rokån	Flottning	Raserad	Nej		
T15		0	0	Okänt Helt utrivnen och jämnad med marken.		Okänt	Raserad	Nej		

JÄVREÅN: U

ID	NR	X-koordinat	Y-koordinat	Dammnamn Beskrivning	Flottled/vattendrag	Ändamål	Damm-KAT (alt. raserad)	Kulturhist. Bevarande	Kulturhistorisk Typförekomst (1-7)	Kulturhist. Bevarandeprioritet (1-2)
U1	D1	7240403	1765807	Okänt Utrivnen/förfallen. Nu plats för överfart.	Jävreån	Såg/kvarn	Raserad	Nej		

JÄVREÅN: U

ID	NR	X-koordinat	Y-koordinat	Dammnamn Beskrivning	Flottled/vattendrag	Ändamål	Damm-KAT (alt. raserad)	Kulturhist. Bevarande	Kulturhistorisk Typförekomst (1-7)	Kulturhist. Bevarandeprioritet (1-2)
U2	D2	7237995	1759681	Finnräskdammen Helt utrivnen och övervuxen. Spår av landarmar; upplagd natursten.	Finnräskån-Finnt-räsket	Flottning	Raserad	Nej		
U3		7244221	1757613	NY Damm av senare datum. Utskov betong. Luckstolpar och justering av järn. Dämmer aktivt. Ej kulturhistoriskt intressant.		Okänt	IIIA	Nej	3	
U4		7339717	1766345	NY Degerfors bruk Såg- och bruksdamm. Dammen riven/svår att se på foto. Sammantagen kulturmiljö motiverar närmare studier.		Såg/bruk	Raserad	Utred		

ÅBY ÄLV: V

ID	NR	X-koordinat	Y-koordinat	Dammnamn Beskrivning	Flottled/vattendrag	Ändamål	Damm-KAT (alt. raserad)	Kulturhist. Bevarande	Kulturhistorisk Typförekomst (1-7)	Kulturhist. Bevarandeprioritet (1-2)
----	----	-------------	-------------	----------------------	---------------------	---------	-------------------------	-----------------------	------------------------------------	--------------------------------------

ÅBY ÄLV: V

ID	NR	X-koordinat	Y-koordinat	Dammnamn Beskrivning	Flottled/vattendrag	Ändamål	Damm-KAT (alt. raserad)	Kulturhist. Bevarande	Kulturhistorisk Typförekomst (1-7)	Kulturhist. Bevarandeprioritet (1-2)
V1	D3	7279370	1692200	Lindåsdammen (Kikkejauredammen) Troligen även f.d.. flottningsdamm. Luckor, tre utskov i gjuten betong. Ser underhållen ut och fungerar som vägbro. Osäker om årtal.	Ö. Kikkejaure	Flottn./fiskodling	IIIA	Ja	3	1
V2	D1	7252497	1730175	Byskedammen Helt utriven och övervuxen.	Åby älv	Flottning	Raserad	Nej		
V3	D2	7283060	1693906	Njokajauredammen Helt utriven och övervuxen.	Njokabäcken-Njokasjön	Flottning	Raserad	Nej		
V4	D4	7281631	1683425	Serrejauredammen Helt utriven. Spång finns i dag på platsen.	Serrejaure-Bijus	Flottning	Raserad	Nej		
V5		7281681	1682680	Okänt Helt utriven. Spång finns i dag på platsen. Spår av stenfyllning i landarmar/utskov.	Serrejaure-Bijus	Flottning	Raserad	Nej		

ÅBY ÄLV: V

ID	NR	X-koordinat	Y-koordinat	Dammnamn Beskrivning	Flottled/vattendrag	Ändamål	Damm-KAT (alt. raserad)	Kulturhist. Bevarande	Kulturhistorisk Typförekomst (1-7)	Kulturhist. Bevarandeprioritet (1-2)
V6		7287829	1671315	Okänt Helt utriven och övervuxen.	Sebjåkkbäcken	Flottning	Raserad	Nej		
V7	D6	7287877	1671189	Damm i Sebjåkk Helt utriven och övervuxen.	Sebjåkkbäcken	Flottning	Raserad	Nej		
V8	D5	7285609	1681601	Vuotnerdammen Helt utriven.	Åbyälven- Vuotnersjön	Flottning	Raserad	Nej		
V9	D5	7285642	1681755	Vuotnerdammen Helt utriven och övervuxen.	Åbyälven- Vuotnersjön	Flottning	Raserad	Nej		
V10	D7	7288636	1681557	Damm; Vuotner - Lauker Utriven. Vägbro. Spår av styrkistor i form av kilsten samt natursten (rensning).	Laukersjön	Flottning	Raserad	Nej		

ÅBY ÄLV: V

ID	NR	X-koordinat	Y-koordinat	Dammnamn Beskrivning	Flottled/vattendrag	Ändamål	Damm-KAT (alt. raserad)	Kulturhist. Bevarande	Kulturhistorisk Typförekomst (1-7)	Kulturhist. Bevarandeprioritet (1-2)
V11		7288958	1679487	Okänt Helt utriven.	Vuotnersjön	Okänt	Raserad	Nej		
V12	D8	7292683	1676303	Okänt Damm. Utriven. Spår av ett stockvarv från f.d. utskov. Landarmar av natursten, rel. vållagd.	Åbyälven-Guorpajaure	Flottning	Raserad	Nej		
V13	D9	7296030	1669665	Kuerpojauredammen Helt utriven. Spång finns i dag på platsen.	Åbyälven-Guorpajaure	Flottning	Raserad	Nej		
V14	D10	7299400	1665106	Okänt Till stora delar utriven. Förfallen. Kvar finns timrade väggar av utskov samt stenfyllning. Spång finns här.	Guorpajaure-Auktsjajursj.	Såg	IO	Nej	1	
V15		7298906	1665567	Okänt Helt utriven. Spång finns i dag på platsen.	Guorpajaure-Auktsjajursj.	Okänt	Raserad	Nej		

ÅBY ÄLV: V

ID	NR	X-koordinat	Y-koordinat	Damnamn Beskrivning	Flottled/vattendrag	Ändamål	Damm-KAT (alt. raserad)	Kulturhist. Bevarande	Kulturhistorisk Typförekomst (1-7)	Kulturhist. Bevarandeprioritet (1-2)
V16	D11	7299114	1658764	Okänt Helt utriven.	Granträskån- Granträsklobb.	Flottning	Raserad	Nej		
V17		7269395	1706982	Okänt Damm riven? Välbevarad riskista/stenrensning (natursten). Bottenvarv av klenare virke. Ledarmen ligger sannolikt i anslutning till f.d. damm.	Åbyälven	Flottning	Raserad	Nej		
V18		7261650	1718889	Björkfors gamla sågdamm Utriven och övervuxen. Spår av rester från utskov, förmultnat virke.	Åbyälven	Såg	Raserad	Nej		

BYSKE ÄLV: X

ID	NR	X-koordinat	Y-koordinat	Damnamn Beskrivning	Flottled/vattendrag	Ändamål	Damm-KAT (alt. raserad)	Kulturhist. Bevarande	Kulturhistorisk Typförekomst (1-7)	Kulturhist. Bevarandeprioritet (1-2)	Kommentar
X1	D18	7275948	1665801	Kilvejauredammen Välbyggd och underhållen damm. Utskov av trä, tre slussar. Luckor borta. Frilufsområde/rekreation? Bomkista strax ovan sluss. Bevarandevärd.	Byske älv	Flottning	IO	Ja	1	1	

BYSKE ÄLV: X

ID	NR	X-koordinat	Y-koordinat	Damnamn Beskrivning	Flottled/vattendrag	Ändamål	Damm-KAT (alt. raserad)	Kulturhist. Bevarande	Kulturhistorisk Typförekomst (1-7)	Kulturhist. Bevarandeprioritet (1-2)	Kommentar
X2	D20	7280581	1641180	Kläppendammen Starkt förfallen. Utskov av trä; timring synlig liksom fyllnadssten. Två slussar.	Svärdälven-Betsajaure	Flottning	IO	Nej	1		
X3	D1	7253850	1706507	Okänt Ursprungligen 2 dammar? Timrat utskov, ca 6 varv. Landammar synliga, natursten. Förfallen.	Långträskån-Storlångträsket	Flottning	IO	Nej	1		
X4	D2	7253760	1709752	Holmforsdammen Damm utriven. Spår av landammar (stenfyllning. Nu spång över. Flottningsledarm (stenmur) finns t.v nedströms.	Långträskån-Storlångträsket	Flottning/ Kvarn	Raserad	Nej			
X5	D22	7275649	1634651	Månträskdammen Helt utriven och övervuxen.	Månträskbäcken-Månträsket	Flottning	Raserad	Nej			
X6	D21	7272575	1643206	Namnlös (V Lundbacken) Utriven. Fungerar nu som (bristfällig) överfart.	Grundträsket-Vattmjåure-Järtajaure	Flottning	Raserad	Nej			

BYSKE ÄLV: X

ID	NR	X-koordinat	Y-koordinat	Damnamn Beskrivning	Flottled/vattendrag	Ändamål	Damm-KAT (alt. raserad)	Kulturhist. Bevarande	Kulturhistorisk Typförekomst (1-7)	Kulturhist. Bevarandeprioritet (1-2)	Kommentar
X7	D24	7288124	1640842	Långträskdammen Spår utriven damm. Tycks ha haft två slussar. Träkonstruktion i botten. Tydliga lämningar efter styrkistor av trä. Slussgolvet synligt. Vid ny vägbro. Inget hinder, låt vara och förfalla naturligt.	Långträskälven- Njallejaure- Långträsket	Flottning	IO	Ja	1	2	
X8		7254672	1708493	Okänt Dämningsvall? Omkringliggande kulturmiljö?	Långträskån- Storlångträsket	Flottning	IIO	Utred	1		
X9	D23	7287085	1652431	Kikkejauredammen Raserad damm. Spår av sten och träkonstruktioner dock svårt att se om dessa snarare tillhör övriga flottledsarbeten. Se DVD Nuortejaurebäcken.	V. Kikkejaure	Flottning	Raserad	Nej			
X10	D3	7258684	1710235	Långträskdammen Helt utriven. Spång finns på platsen. Flottarkoja intill (se foto)?	Långträskån- Storlångträsket	Kvarn	Raserad	Nej			
X11A	D30	7293858	1649870	Nuortejauredammen Förfallen, utskov av trä. Spår av slussbotten och styrkistor. Ränna anslutit till damm, tydliga lämningar. Tydliga landamar mot sjö.	Nuortejaurebäcken- Nuortejaure-Tellek	Flottning	IO	Nej	1		

BYSKE ÄLV: X

ID	NR	X-koordinat	Y-koordinat	Damnamn Beskrivning	Flottled/vattendrag	Ändamål	Damm-KAT (alt. raserad)	Kulturhist. Bevarande	Kulturhistorisk Typförekomst (1-7)	Kulturhist. Bevarandeprioritet (1-2)	Kommentar
X12	D27	7291945	1643147	Vaksemjauredammen Starkt förfallen/utriven. Spår av träkonstruktion av utskov. Tydliga styrkistor och kanalisering. Fiskodling i sjö ovan (avspärning).	V. Kikkejaure-Vaksemjaure	Flottning	IO	Nej	1		
X13	D32	7308698	1636616	Karrakselet Förfallen. Dock tydliga lämningar efter timrat utskov och befintliga luckor. Sparsamt förekommen konstruktion. Låt stå/förfalla i egen takt. Flottledsarbete.	Järferälven-Ö. Jerfojaure	Flottning	IA	Nej	2		
X14	D99	7315574	1634057	Innerviksdammen F.d. luckdamm. Timrat utskov, början till förfall men tydliga strukturer. Slussgolv. Låt stå o förfalla i egen takt.	Jerfojaurebäcken-V. Jerfojaure	Flottning	IO	Nej	1		
X15		7254754	1708485	Okänt Jmf X13. Spår efter luckor. Timrat utskov. Tydliga strukturer under förfall. Låt stå och förfalla i egen takt.	Långträskån-Storlångträsket	Flottning	IA	Nej	2		
X16	D102	7314343	1627550	Gaskejauredammen Endast spår av nedre del utskov; kilad sten. För övrigt utriven och övervuxen.	Vieddebäcken-Stenträsket	Flottning	IIO	Nej	1		

BYSKE ÄLV: X

ID	NR	X-koordinat	Y-koordinat	Damnamn Beskrivning	Flottled/vattendrag	Ändamål	Damm-KAT (alt. raserad)	Kulturhist. Bevarande	Kulturhistorisk Typpförekomst (1-7)	Kulturhist. Bevarande- prioritet (1-2)	Kommentar
X17		7257709	1710532	Banfordsdammen Tydligt slussgolv/Stöttbotten, styrkistor och landarmar. Dammkonstruktion? Spår av sågbyggnad? Ser mycket ut som en flott- ledsbyggnad. Övrig kulturmiljö?	Långträskån- Storlångträsket	Såg	IO	Utred	1		
X18	D4	7268923	1700679	Okänt Helt utrivnen och övervuxen.	Djupbäcken-Inre Långträsket- Djupbäcken	Flottning	Raserad	Nej			
X21	D103	7316645	1622419	Namnlös (Fettjärn NR) Helt utrivnen och övervuxen.	Guollasjåkka- Guollasjaure	Flottning	Raserad	Nej			
X22	D28	7300635	1636800	Namnlös (Strömnäs) Förfallen och delvis utrivnen. Spår av träkonstruktion i utskov.	Suobdek-Övre Beivur	Flottning	IO	Nej	1		
X22B		?	?	Strömmudden Lätt förfallen, dammluckor motsvarande borta. Men, bevarat utskov, styrkistor samt enkelkistor ned- ströms. Tydliga strukturer. Övrig kulturmiljö?	Som ovan?	Flottning	IO	Utred	1		

BYSKE ÄLV: X

ID	NR	X-koordinat	Y-koordinat	Damnamn Beskrivning	Flottled/vattendrag	Ändamål	Damm-KAT (alt. raserad)	Kulturhist. Bevarande	Kulturhistorisk Typförekomst (1-7)	Kulturhist. Bevarande- prioritet (1-2)	Kommentar
X24	D6	7266968	1693795	Lillgäddträskdammen Spår av timrat utskov, rel. bevarade strukturer. Dammbyggnad hög och ligger i ravinliknande miljö.	Gäddträskån-Stor- gäddträsk	Flottning	IO	Nej	1		
X27	?	7258550	1689550	Levattsdammen Förfallen, timrat utskov. Spår av tidigare luck- reglering. Spång finns.	Ledvattenbäcken	Okänt	IO	Nej	1		
X28	D8	7260128	1690823	Tjalmisdammen Förfallen och övervuxen. Spår av träkonstruktion samt slussgolv. Spång.	Ledvattenbäcken	Flottning	IO	Nej	1		
X29	D9	7258835	1681234	Fräkenträskdammen Utriven och helt övervuxen.	Fräkenträskbäcken- Fräkenträsket	Flottning	Raserad	Nej			
X30	D10	7280598	1663912	Fjällbonäsdammen? Utskov av kilad sten, vällagd. Dämme m.m. borta. Fungerar nu som vägbro. Låt stå p. g. a. befintlig infrastruktur. Kulturhistoriskt under- ordnad.	Kilisån-Nordsjön	Flottning/ Vägbro	IIO	Nej	1		Damm vid Fjällbonäs

BYSKE ÄLV: X

ID	NR	X-koordinat	Y-koordinat	Damnamn Beskrivning	Flottled/vattendrag	Ändamål	Damm-KAT (alt. raserad)	Kulturhist. Bevarande	Kulturhistorisk Typförekomst (1-7)	Kulturhist. Bevarande- prioritet (1-2)	Kommentar
X30A		?	?	Fjällbonäsdammen? Ser snarare ut som spår efter flottledsbyggande. Rensad sten, mest natursten. Ömse sidor av vattendrag i anslutning till utlopp från sjö.		Flottning					
X30B		?	?	Fjällbonäsdammen? Flottningsdamm samt inlopp till kraftverk (?). Dammutskov timrat, div. lämningar efter aktivitet; ränna, sluss och hus. Kulturmiljö. Förfallet.		Flottning/ kraft	IO	Nej	1		
X31	D11	7270103	1675519	Okänt Raserad och förfallen. Mindre spår efter timrat utskov.	Kilisån-Nordsjön	Flottning	IO	Nej	1		Damm vid Trappåns inflöde
X32	?	7287295	1640568	Okänt Starkt förfallen. Synliga utskov (timrat) och slussgolv.	Långträskälven- Njallejaure- Långträsket	Flottning	IO	Nej	1		
X34	?	7286051	1661928	(Krubbjäckbäcken) Förfallen och raserad, dock tydlig struktur timrat utskov kvar. Slussgolv. Spång finns. Relativt långa land- armar.	Krubbjäckan	Flottning	IO	Nej	1		

BYSKE ÄLV: X

ID	NR	X-koordinat	Y-koordinat	Damnamn Beskrivning	Flottled/vattendrag	Ändamål	Damm-KAT (alt. raserad)	Kulturhist. Bevarande	Kulturhistorisk Typförekomst (1-7)	Kulturhist. Bevarande- prioritet (1-2)	Kommentar
X35	?	7286066	1646255	(Hundberget)? ? Samma bilder som X9 D27; Kikkejauredammen. Bedömning ej möjlig.	Långträskälven- Njallejaure- Långträsket	Flottning					
X37	?	7266703	1642940	Okänt Helt utrivnen. Fungerar som överfart.	Mausbäcken- Mausjaure	Flottning/ Vägbank	Raserad	Nej			
X38	D14	7270395	1679321	Lapträskdammen Damm med två slussar. Delvis raserad men tydliga strukturer. Utskov timrade, 5-6 stockvarv kvar. Del av slussgolv kvar. Spång finns.	Trappån	Flottning	IO	Nej	1		
X39	D13	7285935	1660636	Storabmordammen Helt utrivnen och övervuxen.	Dyrasbäcken-Dyras	Flottning	Raserad	Nej			
X40	D12	7284247	1662316	Okänt Delvis utrivnen, kvar utskov av kilad sten. Fungerar som vägbro.	Krubbjäkkbäcken	Flottning/ Vägbro	IIO	Nej	1		

BYSKE ÄLV: X

ID	NR	X-koordinat	Y-koordinat	Damnamn Beskrivning	Flottled/vattendrag	Ändamål	Damm-KAT (alt. raserad)	Kulturhist. Bevarande	Kulturhistorisk Typförekomst (1-7)	Kulturhist. Bevarande- prioritet (1-2)	Kommentar
X41	D15	7279439	1673706	Okänt Raserad och förfallen. Kvar delar av timrat utskov och slussgolv. Spång.	Sikån	Flottning	IO	Nej	1		
X42	D16	7281390	1671992	Okänt Damm utriven. Nu plats för bred spång. Spår av flottledsrensningar nedströms.	Sikån	Flottning	Raserad	Nej			
X43	D17	7282866	1669851	Okänt Förfallen. Utskov kvar, 2-3 stockvarv kvar. Stenfyllnad. Enkel spång.	Sikån	Flottning	IO	Nej	1		
X44		7283190	1669444	Ej damm. Kanalisering över myrmark.	Sikån	Kanalise- ring					
X45		7282151	1670580	Dito. På foto syns avstängning av gammal/naturlig fåra.	Sikån	Kanalise- ring					

BYSKE ÄLV: X

ID	NR	X-koordinat	Y-koordinat	Damnamn Beskrivning	Flottled/vattendrag	Ändamål	Damm-KAT (alt. raserad)	Kulturhist. Bevarande	Kulturhistorisk Typförekomst (1-7)	Kulturhist. Bevarandeprioritet (1-2)	Kommentar
X46	D19	7283063	1647381	Verkar inte vara lämningar av damm, snarare flottledsam; dubbelkista. Nedanför tidigare damm?	Svärdälven-Betsajaure	Flottning	IO	Utred	1		
X47	D31	7294672	1652385	Okänt Ränneddamm. Stark förfallen, strukturer dock urskiljbara. Landamar. Lämningar av timmerränna nedströms.	Nuortejaurebäcken-Nuortejaure-Tellek	Flottning	IA	Utred	2		
X49	D26	7306446	1618098	Okänt Förfallen och delvis utriven. Utskov med synligt stockvarv, 1-2 st. Delar av slussgolv kvar. Raserad flottarkoja intill.	Allejaureälven-Allejaure	Flottning	IO	Nej	1		
X50	D29	7303755	1635172	Okänt Utskov timrat, 2-3 stockvarv. Dämme borta. Mycket välbevarat slussgolv; 2 etage. Flottarkoja. Övrig kulturmiljö? Finns mer?	Suobdek-Övre Beivur	Flottning	IO	Utred	1		
X51	D9	7257696	1684423	Okänt Delvis raserad. Kvar utskov, timrat; 3-4 varv. Slussgolv kvar.	Fräkenträskbäcken-Fräkenträsket	Flottning	IO	Nej	1		

BYSKE ÄLV: X

ID	NR	X-koordinat	Y-koordinat	Dammnamn Beskrivning	Flottled/vattendrag	Ändamål	Damm-KAT (alt. raserad)	Kulturhist. Bevarande	Kulturhistorisk Typförekomst (1-7)	Kulturhist. Bevarande- prioritet (1-2)	Kommentar
X52		7271641	1662426	Okänt Ny. Jmf X51. Utskov; 1-2 stockvarv. Slussgolv till stor del kvar.		Okänt	IO	Nej	1		
X53		7260882	1690094	Okänt Ny. Jmf ovan X52. Slussgolv borta. Spång.		Okänt	IO	Nej	1		
X54		7286350	1658980	Okänt I princip helt utriven och övervuxen. Spår av stockar på botten/sidan.		Okänt	Raserad	Nej			
X55		7302481	1636074	Okänt Helt utriven och övervuxen.		Okänt	Raserad	Nej			
X56		7267720	1701987	Okänt Ny? Bro. Tidigare damm? Går inte att bedöma utifrån befintligt material/foton.		Okänt					

BYSKE ÄLV: X

ID	NR	X-koordinat	Y-koordinat	Damnamn Beskrivning	Flottled/vattendrag	Ändamål	Damm-KAT (alt. raserad)	Kulturhist. Bevarande	Kulturhistorisk Typförekomst (1-7)	Kulturhist. Bevarandeprioritet (1-2)	Kommentar
X57		7268189	1684173	Okänt Ny. Hålldamm. Ej kulturhistoriskt intressant.		Okänt/ Hålldamm	IO	Nej	1		
X58		7269563	1692718	Okänt Ny. Helt utriven och övervuxen.		Okänt	Raserad	Nej			
X59		7277360	1671980	Okänt Ny. Helt utriven och övervuxen.		Okänt	Raserad	Nej			
X60		7288398	1641517	Okänt Helt utriven och övervuxen.	Långträskälven	Flottning	Raserad	Nej			

SKELLEFTE ÄLV: Y

ID	NR	X-koordinat	Y-koordinat	Damnamn Beskrivning	Flottled/vattendrag	Ändamål	Damm-KAT (alt. raserad)	Kulturhist. Bevarande	Kulturhistorisk Typförekomst (1-7)	Kulturhist. Bevarandeprioritet (1-2)	Kommentar
Y2	D11	7239450	1668500	Spardammen (Järvträskbäcken) Osäker om kulturhistoriskt intressant. Under upprustning? Utred.	Järvbäcken-Järvträsket	Verksdam m	IO	Utred	1		
Y4	D1	7239530	1676200	Stordammen Bevarandevärd. Utskov helgjuten betong; justeringsanordning (spel) och slussgolvtakt. Gott skick. Båthus (?) intill.	Petikån-Storträsket	Flottning	IIIC	Ja	3	1	
Y5	D2	7243766	1674286	Sågdammen Ursprunglig damm byggd 1870. Ombyggd omgångar senast 1970-tal. Utskov helgjuten betong; slussgolvtakt kvar liksom styrkistor. Gott skick. Dämmjustering borta. Arbetarkoja intill. Bevarandevärd.	Petikån-Storträsket	Håll/spegel	IIIO	Ja	1	1	
Y8		7319539	1614784	(Tjërreure) Till stora delar riven. Kvar timrat utskov, 3-4 stockvarv, och slussgolvtakt. Dämme, brobana m.m. borta.	Radnejaur./Dellaur./Lattoksjön	Flottning	IO	Nej	1		

SKELLEFTE ÄLV: Y

ID	NR	X-koordinat	Y-koordinat	Damnamn Beskrivning	Flottled/vattendrag	Ändamål	Damm-KAT (alt. raserad)	Kulturhist. Bevarande	Kulturhistorisk Typförekomst (1-7)	Kulturhist. Bevarande- prioritet (1-2)	Kommentar
Y9	D12	7239048	1667548	(Stenbacken) Enklare luckdamm; väl bevarad och underhållen. Igår i ett större komplex kulturmiljö med kvarn, ränna, tjärdal m. m. Aktivt underhållen. Bevaras!	Järvbäcken- Järvträsket	Kvarn/spån såg	IA	Ja	2	1	
Y11		7329756	1610598	(Gublijaure) Kraftigt förfallen. Spår av stockvarv och delar av slussgolv.	Lullebådn./Svannäs- älven m. fl.	Flottning	Raserad	Nej			
Y14		7312179	1606117	(Ö Båtsasjön) Utriven. Nu spång på stället.	Båtsabäcken- V. Båtsasjön	Flottning	Raserad	Nej			
Y17	D3	7250023	1669960	Luobbeldammen? Utriven, nu överfart. Spår av stockvarv. Tydligt slussgolv.	Petikån-Storträsket	Flottning	Raserad	Nej			Damm/bro ses på fastighetskartan. Stig på topo-kartan.

SKELLEFTE ÄLV: Y

ID	NR	X-koordinat	Y-koordinat	Damnamn Beskrivning	Flottled/vattendrag	Ändamål	Damm-KAT (alt. raserad)	Kulturhist. Bevarande	Kulturhistorisk Typförekomst (1-7)	Kulturhist. Bevarande- prioritet (1-2)	Kommentar
Y18	D3	7250229	1670168	Gamla Luobbeldammen? Helt utriven och övervuxen.	Petikån-Storträsket	Flottning	Raserad	Nej			Damm/bro ses på fastighetskartan. Stig på topo-kartan. Mellan Mörtjärnen och Nedre Kvarträsket.
Y19	D4	7251136	1669130	Storträskdammen Helt utriven.	Petikån-Storträsket	Flottning	Raserad	Nej			Damm/bro ses på orto-foto. Stig på topo-kartan. Mellan Mörtjärnen och Nedre Kvarträsket.
Y20	D5	7253959	1669719	Myrträskdammen Helt utriven. Numera fiskdamm?	Storträsket/Renvallstjärnen/ Myrträsket.	Flottning	Raserad	Nej			Misstänkt anslutningsdamm på orto-foto.
Y21	D6	7254214	1668781	Pelitjärndammen Utriven. Spång.	Storträsket- N. Kvarträsket	Flottning	Raserad	Nej			Damm ses på fastighetskartan. Damm/bro på orto-foto.

SKELLEFTE ÄLV: Y

ID	NR	X-koordinat	Y-koordinat	Damnamn Beskrivning	Flottled/vattendrag	Ändamål	Damm-KAT (alt. raserad)	Kulturhist. Bevarande	Kulturhistorisk Typförekomst (1-7)	Kulturhist. Bevarande- prioritet (1-2)	Kommentar
Y22		7254026	1668749	Okänt Utriven.	Storträsket- N. Kvarträsket	Flottning	Raserad	Nej			Kan vara damm, ev. spång över bäck/myr? Orto-foto.
Y23	D7	7255838	1667380	Hundträskdammen Utriven och övervuxen.	Storträsket- N. Kvarträsket	Flottning	Raserad	Nej			Mest troligt här. Inget ses på orto eller fastighets- kartan.
Y24	D8	7243261	1670140	Högheddammen Svårt tyda foton. Ränn damm? Eventuellt spår av ränna. Kraftigt förfallen.	Sandbäcken- Sandträsket	Flottning	Raserad	Nej			Osäkert läge. Inget syns på orto-, eller fastighetskartan. Möjligen uppströms, ev. nedströms
Y25	D9	7244565	1667019	Sågdammen Kraftigt förfallen; spår av slussgolv. Ev. lämningar efter sågverksamhet.	Sandbäcken- Sandträsket	Flottning	Raserad	Nej			Osäkert läge. Fråga i byn? Kolla utloppet ur Sandträsket.

SKELLEFTE ÄLV: Y

ID	NR	X-koordinat	Y-koordinat	Damnamn Beskrivning	Flottled/vattendrag	Ändamål	Damm-KAT (alt. raserad)	Kulturhist. Bevarande	Kulturhistorisk Typförekomst (1-7)	Kulturhist. Bevarandeprioritet (1-2)	Kommentar
Y26A	D10	7244898	1666177	Lillträskdammen Helt utriven. Spår av stockvarv.	Sandbäcken-Sandträsket	Flottning	Raserad	Nej			Osäkert läge. Orto-foto antyder damm och anslutningsdamm. Stig/skogsväg på fastighetskartan.
Y27	D13	7237477	1667124	Gallejauredammen Helt utriven och övervuxen.	Sandbäcken-Sandträsket	Flottning	Raserad	Nej			Mest troligt här.
Y28	D14	7256505	1658626	Baktsjauredammen Något svårtolkade bilder. Utskov helgjuten betong; två slussar synliga. Övervuxen anläggning, tycks ligga vid sidan om vattendrag. Omlöp?	Skattån-Baktsjaure	Flottning	IIIO	Nej	1		Osäkert läge, möjligen längre nedströms
Y29	D15	7248556	1656888	Ytterstängesdammen Helt utriven. Spår av stockvarv.	Rönnlidbäcken	Flottning	Raserad	Nej			Osäkert läge, möjligen vid selet ca 350 m nedströms.

SKELLEFTE ÄLV: Y

ID	NR	X-koordinat	Y-koordinat	Damnamn Beskrivning	Flottled/vattendrag	Ändamål	Damm-KAT (alt. raserad)	Kulturhist. Bevarande	Kulturhistorisk Typförekomst (1-7)	Kulturhist. Bevarandeprioritet (1-2)	Kommentar
Y30	D16	7250287	1655846	Gravmyrdammen Helt utriven och övervuxen.	Rönnlidbäcken	Flottning	Raserad	Nej			Mycket osäkert läge. Kan ha legat vid Gravmyrtjärnarnas utlopp eller vägbron nedströms dessa tjärnar.
Y31	D74	7251222	1661532	Utterbäcksdammen Utriven. Spår av stockvarv i utskov; landamar och stenrensningar. Spång.	Utterbäcken	Flottning	Raserad	Nej			Mellan väg och sjö? Ev. nedströms?
Y32	D17	7258347	1653438	Sågdammen Utriven. Stockvarv på botten. Spår av sågverksamhet; maskindelar m.m.	Gallakbäcken/Gallakträsket/ Stenträskbäcken.	Såg/flottning	Raserad	Nej			Ses på både orto-, samt Fastighetskartan
Y33	D18	7260118	1652961	Blomstermyrdammen Helt utriven. Endast spår av stenfylld utskov och landamar.	Gallakbäcken/Gallakträsket/ Stenträskbäcken.	Flottning	Raserad	Nej			Trolig damm och anslutningsdammar ses på orto-foto.

SKELLEFTE ÄLV: Y

ID	NR	X-koordinat	Y-koordinat	Damnamn Beskrivning	Flottled/vattendrag	Ändamål	Damm-KAT (alt. raserad)	Kulturhist. Bevarande	Kulturhistorisk Typförekomst (1-7)	Kulturhist. Bevarande- prioritet (1-2)	Kommentar
Y34	D19	7264182	1650020	Brunmyrhedsdammen Utriven. Nu överfart.	Gallakbäcken/Gallak- träsket/ Stenträsk- bäcken.	Flottning	Raserad	Nej			Trolig damm, bro över bäcken ses på orto-foto. Stig leder fram.
Y36	D20	7255814	1654086	Krutbäcksdammen Helt utriven och övervuxen.	Krutbäcken	Flottning	Raserad	Nej			Osäkert läge.
Y37	D21	7255569	1662208	Skatträskdammen Förfallen/raserad. Spår av timrat utskov; 2-4 stockvarv. Slussgolv kvar. Synlig stenfyllning. Spång.	Baktsjaure- Skatträsket	Flottning	IO	Nej	1		Osäkert läge. Sök upp- och nedströms.
Y38	D22	7257598	1661090	Grundträskdammen Utriven. Överfart.	Baktsjaure- Grundträsket	Flottning	Raserad	Nej			Väg på fastighetskartan, orto-foto visar bro/damm. Om ej här, sök uppströms fram till Grundträsket.

SKELLEFTE ÄLV: Y

ID	NR	X-koordinat	Y-koordinat	Damnamn Beskrivning	Flottled/vattendrag	Ändamål	Damm-KAT (alt. raserad)	Kulturhist. Bevarande	Kulturhistorisk Typförekomst (1-7)	Kulturhist. Bevarande- prioritet (1-2)	Kommentar
Y39	D23	7258680	1662023	Pälträskdammen Helt utrivnen och övervuxen. Spång.	Grundträsket/Pälträsket/Idträsket m. fl.	Flottning	Raserad	Nej			Osäkert läge, om ej vid Pälträskets utlopp, sök nedströms.
Y40	D24	7258863	1662626	Idträskdammen Helt utrivnen. Spång.	Grundträsket/Pälträsket/Idträsket m. fl.	Flottning	Raserad	Nej			Osäkert läge. Sök uppströms?
Y41	D25	7259439	1661015	Granträskdammen Utrivnen.	Grundträsket/Granträsket/Norravan	Flottning	Raserad	Nej			På orto-foto ses damm? ev. spång över bäcken. Om ej här, sök uppströms.
Y42	D26	7260792	1659921	Norravadammen Utrivnen. Stockvarv synligt.	Grundträsket/Granträsket/Norravan	Flottning	Raserad	Nej			Osäkert om finns kvar.

SKELLEFTE ÄLV: Y

ID	NR	X-koordinat	Y-koordinat	Damnamn Beskrivning	Flottled/vattendrag	Ändamål	Damm-KAT (alt. raserad)	Kulturhist. Bevarande	Kulturhistorisk Typförekomst (1-7)	Kulturhist. Bevarande- prioritet (1-2)	Kommentar
Y43	D27	7266968	1653695	Vågträskdammen Raserad. Utskov m 6-7 stockvarv. Brobana och luckstolpe synlig i "röran".	Storbäcken- Vågträsket	Flottning	IO	Nej	1		Osäkert om finns kvar. Sök nedströms till Storbäcken.
Y44	D28	7268242	1652951	Okänt Raserad. Utskov m 6-7 stockvarv. Brobana och luckstolpe synlig i "röran".	Stenträskbäcken- Stenträsket	Flottning	Raserad	Nej			Damm/bro syns på orto-foto samt fastighetskarta. Sök uppströms till kanalen till Gallakträsket.
Y46	D30	7254104	1646596	Gardejaurdammen Utriven. Spår av stockvarv.	Gardejaurbäcken- Gardejaur	Flottning	Raserad	Nej			Osäkert läge. Sök från sjön ner till vägbron.
Y47		7258452	1639728	Okänt Utriven (?). Överfart.	Södertsräskbäcken/ Södertsräsket	Okänt	Raserad	Nej			Damm/bro syns på orto- foto.

SKELLEFTE ÄLV: Y

ID	NR	X-koordinat	Y-koordinat	Damnamn Beskrivning	Flottled/vattendrag	Ändamål	Damm-KAT (alt. raserad)	Kulturhist. Bevarande	Kulturhistorisk Typförekomst (1-7)	Kulturhist. Bevarande- prioritet (1-2)	Kommentar
Y48	D31	7258765	1639638	Gammeldammen Utriven. Spår av stockvarv och fyllnad utskov.	Söderträskbäcken/ Söderträsket	Flottning	IO	Nej	1		Osäkert läge. Damm/bro syns på orto-foto.
Y49	D32	7261320	1640671	Söderträskdammen Helt utriven och övervuxen.	Söderträskbäcken/ Söderträsket	Flottning	IO	Nej	1		Osäkert läge, kolla båda utloppen ur sjön.
Y50		7261369	1640569	Okänt Utriven/förfallen. Spår av timrat utskov.	Söderträskbäcken/ Söderträsket	Flottning	Raserad	Nej			Osäkert läge, kolla båda utloppen ur sjön.
Y51	D33	7267521	1629858	Magaträskdammen Helt utriven.	Magaträskbäcken- Magaträsket.	Flottning	Raserad	Nej			Osäkert läge, om ej här, kolla nedströms.

SKELLEFTE ÄLV: Y

ID	NR	X-koordinat	Y-koordinat	Damnamn Beskrivning	Flottled/vattendrag	Ändamål	Damm-KAT (alt. raserad)	Kulturhist. Bevarande	Kulturhistorisk Typförekomst (1-7)	Kulturhist. Bevarande- prioritet (1-2)	Kommentar
Y52	D34	7271633	1628232	Hungerträskdammen Förfallen; kvar är timrat utskov, 5-6 varv. Bitar av slussgolv kvar. Spång. Flottarkoja (?) intill; intakt.	Hungerträskbäcken.- Hungerträsket.	Flottning	IO	Nej	1		Ses på både orto-, samt Fastighetskartan
Y53	D35	7280456	1611801	Strotsjödammen Kraftigt förfallen/utriven. Spår av stockvarv på utskov.	Strotsjöbäcken- Strotsjön	Flottning	Raserad	Nej			Osäkert läge, inget ses på orto-, eller fastighetskartan
Y54	D36	7292050	1600584	Maddauredammen Utriven. Nu överfart.	Kuosajaureströmmen -Maddauresjön.	Flottning	Raserad	Nej			Damm/bro ses på orto-foto. Ev. längre nedströms.
Y56A	D38	7282595	1621863	Gelfonadammen Utriven.	Gvellikbäcken	Flottning	Raserad	Nej			Osäkert läge. Ligger troligen inte i ravinen, troligen uppströms.

SKELLEFTE ÄLV: Y

ID	NR	X-koordinat	Y-koordinat	Damnamn Beskrivning	Flottled/vattendrag	Ändamål	Damm-KAT (alt. raserad)	Kulturhist. Bevarande	Kulturhistorisk Typförekomst (1-7)	Kulturhist. Bevarande- prioritet (1-2)	Kommentar
Y57	D39	7278397	1624082	Fiskträskdammen Förfallen/utriven. Tydliga spår av stockvarv i utskov och under slussgolv. Luckstolpar rasat samman.	Fiskträskbäcken- Fiskträsket	Flottning	IO	Nej	1		Även såg- och kvarndamm. Ombyggd 1950. Osäkert läge. Fråga i byn. Finns i shape bd_dammar_05 men läget verkar "skumt".
Y58	D40	7281044	1631237	Asptjärndammen Utriven. Spår av stockvarv och fyllning i utskov. Spång.	Asptjärnbäcken- Asptjärn	Flottning	Raserad	Nej			Troliga rester (?) ses på orto-foto.
Y59	D41	7281271	1631697	Avavikens sågdamm Utskov av timrat trä, belagt med brädor (lodrätt). Förfallen. Såghus står var, förfallet. Spår av verk- samhet (snäckhjul). Dokumentera.	Asptjärnbäcken- Asptjärn	Såg	IO	Nej	1		Troliga rester (?) ses på orto-foto.
Y60	D42	7286296	1626601	Vuolgamtjauredammen Utriven. Numera överfart.	Vuolgamtjarebäcken -Vuolgamtjaur.	Flottning?	Raserad	Nej			Finns i shape bd_dammar_05 men läget verkar "skumt" för en flottningsdamm.

SKELLEFTE ÄLV: Y

ID	NR	X-koordinat	Y-koordinat	Damnamn Beskrivning	Flottled/vattendrag	Ändamål	Damm-KAT (alt. raserad)	Kulturhist. Bevarande	Kulturhistorisk Typförekomst (1-7)	Kulturhist. Bevarande- prioritet (1-2)	Kommentar
Y61	D43	7308174	1603329	Slaisoivedammen Utriven. Spång.	Båtsabäcken- V. Båtsasjön	Såg	Raserad	Nej			Ses på orto-foto samt fastighetskartan
Y62	D44	7308402	1607676	Ö. Båtsadammen Utriven. Spång.	Båtsabäcken- V. Båtsasjön	Flottning	Raserad	Nej			Ses på orto-foto samt fastighetskartan
Y63		7307759	1607487	Okänt Utriven? Svårtolkad bild.	Båtsabäcken- V. Båtsasjön	Flottning?	Raserad	Nej			Ses på orto-foto samt fastighetskartan
Y64	D45	7312178	1606116	V. Båtsadammen "Havererad". Timrat utskov synligt, liksom luckor och stolpar. Rasat samman.	Båtsabäcken- V. Båtsasjön	Flottning	IA	Nej	2		Misstänkt damm/bro ses på orto-foto

SKELLEFTE ÄLV: Y

ID	NR	X-koordinat	Y-koordinat	Damnamn Beskrivning	Flottled/vattendrag	Ändamål	Damm-KAT (alt. raserad)	Kulturhist. Bevarande	Kulturhistorisk Typförekomst (1-7)	Kulturhist. Bevarande- prioritet (1-2)	Kommentar
Y65	D46	7303941	1592092	Brännäsdammen (Siebnesjauredammen) Utriven. Spår av stenfylld utskov/landamar.	Siebnesjaurebäcken- Siebnesjaure	Flottning	Raserad	Nej			Bro/damm ses på orto-foto och fastighetskartan
Y66	D47	7309038	1587537	Aijejauredammen Utriven. Nu vägkana. Koja intill.	Aijejaurebäcken- Aijejaure	Såg	Raserad	Nej			Platsen heter Sågvik på fastighetskartan.
Y67	D48	7315176	1587101	Uljajauredammen Utriven. Landamar kvar. Spång. Koja intill.	Uljajaurebäcken- Uljajaure	Flottning	Raserad	Nej			Ses på orto-foto, troliga anslutningsdammar
Y68	D49	7331410	1581489	Akkelisjaurdammen Utriven och övervuxen.	Akkelisjaurebäcken/ Akkelisjaure	Flottning	Raserad	Nej			Troligen vid sjöns utlopp. Osäkert läge.

SKELLEFTE ÄLV: Y

ID	NR	X-koordinat	Y-koordinat	Damnamn Beskrivning	Flottled/vattendrag	Ändamål	Damm-KAT (alt. raserad)	Kulturhist. Bevarande	Kulturhistorisk Typförekomst (1-7)	Kulturhist. Bevarande- prioritet (1-2)	Kommentar
Y69	D50	7331248	1581936	Okänt Utriven. Spår av stockvarv. Stenrensning nedströms. Slussgolv borta, fyllning/tröskel synlig (sten).	Akkelisjaurbäcken/ Akkelisjaure	Såg	Raserad	Nej			Osäkert läge.
Y70		7331303	1581654	Okänt Utriven. Nu vägöverfart.	Akkelisjaurbäcken/ Akkelisjaure	Okänt	Raserad	Nej			Bro/damm ses på orto-foto och fastighetskartan
Y71	D51	7338135	1573904	Bassejauredammen Utriven. Stockvarv synliga liksom stenfyllnad i utskov.	Bassebäcken- Bassejaure	Flottningsd amm	Raserad	Nej			Osäkert läge. Sök nedströms.
Y72		7337488	1573735	Uträtad bäck/grävd kanal genom myrområde.	Bassebäcken- Bassejaure	Annat					Kontrollera uträtad bäckfåra nedströms om koordinat. Flottningsränna?

SKELLEFTE ÄLV: Y

ID	NR	X-koordinat	Y-koordinat	Damnamn Beskrivning	Flottled/vattendrag	Ändamål	Damm-KAT (alt. raserad)	Kulturhist. Bevarande	Kulturhistorisk Typförekomst (1-7)	Kulturhist. Bevarande- prioritet (1-2)	Kommentar
Y73		7336785	1574001	Dito. Spår av kanaldamm (motsvarande). Kan även vara lämning efter ränn-damm men spår efter ränna syns inte.	Bassebäcken-Bassejaure	Annat					Kontrollera uträdat bäckfåra nedströms om koordinat. Flottningsränna?
Y74	D52	7319738	1574346	Gelgodammen Välbevarad. Utskov helgjuten betong; dämme borta men spel för justering kvar. Ny brobana. Flottar- koja (vältimrad) intill. Bevarandevärd.	Selakbäcken/Maskar. /N.Seitejaure	Flottning	IIIC	Ja	3	1	Damm? Ses på orto-foto.
Y75	D53	7315541	1576207	Lillsabbedsdammen Utriven. Spår av stockvarv.	Selakbäcken/Maskar. /N. Seitejaure	Flottning	Raserad	Nej			Damm? Ses på orto-foto.
Y76	D54	7314142	1577432	Sabbeddammen Utriven.	Selakbäcken/Maskar. /N. Seitejaure	Flottning	Raserad	Nej			Damm? Ses på orto-foto. Möjligen uppströms 60 m.

SKELLEFTE ÄLV: Y

ID	NR	X-koordinat	Y-koordinat	Damnamn Beskrivning	Flottled/vattendrag	Ändamål	Damm-KAT (alt. raserad)	Kulturhist. Bevarande	Kulturhistorisk Typförekomst (1-7)	Kulturhist. Bevarande- prioritet (1-2)	Kommentar
Y77		7313222	1578051	Jmf ID Y72-73. Uträtad bäck/grävd kanal genom myrområde.	Selakbäcken/Maskar. /N. Seitejaure	Annat					Kontrollera uträtad bäckfåra nedströms om koordinat. Flottningsränna?
Y78		7313084	1578053	Ytterst svårtolkat. Spärrdamm för att hålla vattennivå?	Selakbäcken/Maskar. /N. Seitejaure	Okänt					Damm/bro?
Y79		7312982	1578198	Dito. Se ID Y78. Direkt omöjligt att tolka.	Selakbäcken/Maskar. /N. Seitejaure	Okänt					Damm/bro?
Y80	D55	7313041	1578807	Maskauredammen Helt utriven.	Selakbäcken/Maskar. /N.Seite-jaure	Flottning	Raserad	Nej			Vägbro på orto-foto. Har dammen legat här?

SKELLEFTE ÄLV: Y

ID	NR	X-koordinat	Y-koordinat	Damnamn Beskrivning	Flottled/vattendrag	Ändamål	Damm-KAT (alt. raserad)	Kulturhist. Bevarande	Kulturhistorisk Typförekomst (1-7)	Kulturhist. Bevarande- prioritet (1-2)	Kommentar
Y81	D56	7314123	1579699	Seitedammen Raserad. Spår av stockvarv, 2-3 stycken.	Selakbäcken/Maskar. /N. Seitejaure	Flottning	Raserad	Nej			På orto-foto ses något som kan vara anslutningsdammar
Y82	D57	7355064	1562583	Esmejaurdammen Utriven; stockvarv synliga.	Esmebäcken-Nuortap	Flottning	Raserad	Nej			På orto-foto ses trolig anslutningsdamm. På topo- kartan är en damm utsatt.
Y88	D59	7328600	1602698	Dellauredammen Utriven. Spång. Mycket fin flottarkoja intill, information; "Dellaurekojan. Den gamla flottarkojan står öppen för dig välkommen."	Radnejaurälven/ Dellaur./ Lattoksjön	Flottning	Raserad	Nej			Damm ses på orto-foto
Y89	D60	7324125	1607701	Radnejouredammen Utriven.	Radnejaurälven/ Dellaur./ Lattoksjön	Flottning	Raserad	Nej			Damm (?) ses på orto-foto

SKELLEFTE ÄLV: Y

ID	NR	X-koordinat	Y-koordinat	Damnamn Beskrivning	Flottled/vattendrag	Ändamål	Damm-KAT (alt. raserad)	Kulturhist. Bevarande	Kulturhistorisk Typförekomst (1-7)	Kulturhist. Bevarande- prioritet (1-2)	Kommentar
Y92	D63	7350774	1595452	Märsadammen Helt utriven.	Märsabäcken- Märsajaure	Flottning	Raserad	Nej			Damm ses på orto-foto.
Y93	D64	7343482	1601183	Ängesdammen Helt utriven.	Båtsaströmmen- Båtsa	Flottning	Raserad	Nej			Ev. anslutningsdammar ses på orto-foto.
Y94	D65	7343669	1602002	Bäverseldammen Utriven. Endast spår av stockvarv på utskov och stenfyllnad.	Båtsaströmmen- Båtsa	Flottning	IO	Nej	1		Osäkert läge.
Y95	D66	7343476	1603991	Ibmasdammen (Pingstdammen.) Riven/ombyggd. Sockvarv synliga, ca 3-4 varv. Kraftigt virke. Nu överfart/bro.	Båtsaströmmen- Båtsa	Flottning	Raserad	Nej			Osäkert läge.

SKELLEFTE ÄLV: Y

ID	NR	X-koordinat	Y-koordinat	Damnamn Beskrivning	Flottled/vattendrag	Ändamål	Damm-KAT (alt. raserad)	Kulturhist. Bevarande	Kulturhistorisk Typförekomst (1-7)	Kulturhist. Bevarande- prioritet (1-2)	Kommentar
Y96	D67	7346097	1607264	Båtsadammen Nybyggt utskov (plankbeklädnad). Överfart. Tidigare flottningsdamm.	Båtsaströmmen- Båtsa	Flottning	Raserad	Nej			Osäkert läge. Men trolig damm/bro på orto-foto.
Y98	D68	7339044	1594123	Sakkajauredammen Utriven. Endast mindre spår av stockvarv samt utskovsfyllnad.	Sakkaträskbäcken/ Sakka-träsket	Flottningsd amm	Raserad	Nej			Damm (?) ses på orto-foto
Y99	D69	7344007	1592557	Vuoltadammen Helt utriven och övervuxen.	Vuoltabäcken- Vuoltajaure	Flottningsd amm	Raserad	Nej			Osäkert läge.
Y100	D70	7349136	1588414	Sågsjödammen Timrat utskov, 5-6 varv synliga. Delar av luckstolpar kvar. Stora delar av slussgolv kvar. Spång ersatt brobana.	Sågströmmen- Sågsjön	Flottning/så g	IA	Nej	2		Damm på fastighetskartan, orto-foto visar ev. damm

SKELLEFTE ÄLV: Y

ID	NR	X-koordinat	Y-koordinat	Damnamn Beskrivning	Flottled/vattendrag	Ändamål	Damm-KAT (alt. raserad)	Kulturhist. Bevarande	Kulturhistorisk Typförekomst (1-7)	Kulturhist. Bevarande- prioritet (1-2)	Kommentar
Y101	D71	7357014	1568313	Krutajuredammen Synligt utskov; 3-4 stockvarv. Slussgolv kvar. För övrigt förfallen.	Grutaurebäcken- Grutaure	Flottning	IO	Nej	1		Antydan till damm ses på orto-foto
Y102	D72	7250612	1650427	Skraveljärndammen Utriven.	Skraveljärnbäcken/ Skravel-tjärn	Flottning	Raserad	Nej			Högst osäkert läge, kolla längs bäcken.
Y107		7366156	1552094	"Jäkkviksdammen" Underhållen; i bruk för kraftverk? Dämmer. Konstruktion dock äldre modell: Timrat utskov; två slussar. Luckor och stolpar intakta.		Vattenkraft ?	IA	Ja	2	1	Utmärkt på fastighet och vägkartan.
Y108		7256812	1668224	Utriven; bråte.		Okänt	Raserad	Nej			

SKELLEFTE ÄLV: Y

ID	NR	X-koordinat	Y-koordinat	Damnamn Beskrivning	Flottled/vattendrag	Ändamål	Damm-KAT (alt. raserad)	Kulturhist. Bevarande	Kulturhistorisk Typförekomst (1-7)	Kulturhist. Bevarandeprioritet (1-2)	Kommentar
Y111		7245113	1667335	F.d. damm? Utriven/borta		Okänt	Raserad	Nej			Mats Bergkvist
Y120		7260991	1640409	Starkt förfallen. Bråte och byggmaterial i en hög.		Okänt	Raserad	Nej			Mats Bergkvist

UMEÄLVEN: Ä

ID	NR	X-koordinat	Y-koordinat	Damnamn Beskrivning	Flottled/vattendrag	Ändamål	Damm-KAT (alt. raserad)	Kulturhist. Bevarande	Kulturhistorisk Typförekomst (1-7)	Kulturhist. Bevarandeprioritet (1-2)
Ä1		7280741	1600229	Nartokdammen Med största sannolikhet flottningsdamm. Säkerligen luckdamm. Utskov kilad sten, början till förfall. Överfart.	Nartokbäcken	Okänt	IIO	Nej	1	

KUSTOMRÅDEN: Ö

ID	NR	X-koordinat	Y-koordinat	Damnamn Beskrivning	Flottled/vattendrag	Ändamål	Damm-KAT (alt. Raserad)	Kulturhist. Bevarande	Kulturhistorisk Typförekomst (1-7)	Kulturhist. Bevarande- prioritet (1-2)
Ö1A		7251883	1746431	Granträskdammen Utriven. Tjänar som enklare hålldamm.		Okänt	Raserad	Nej		
Ö2		7296245	1796851	"Likskärssdammen" Utriven. Nu plats för större vägbro.		Okänt	Raserad	Nej		
Ö5		7325858	1816223	Dammet Utriven/övervuxen.		Okänt	Raserad	Nej		
Ö6		7255792	1754061	Liden Komplex kulturmiljö med kvarnverksamhet. I området tycks finnas två dammar; 1:a luckdamm med timrat utskov. Välbevarad och underhållen. Bevarande- värd		Kvarn	IA	Ja	2	1
Ö6A		7255792	1754061	Liden 2:a dammen. Utskov av kilad sten. Mycket repre- sentativ och ovanlig. Luckdämme. Luckor, stolpar och slussgolv intakt. I anslutning till ränna/kvarn. Bevarandevärd.		Kvarn/ränna	IIA	Ja	2	1

KUSTOMRÅDEN: Ö

ID	NR	X-koordinat	Y-koordinat	Dammnamn Beskrivning	Flottled/vattendrag	Ändamål	Damm-KAT (alt. Raserad)	Kulturhist. Bevarande	Kulturhistorisk Typförekomst (1-7)	Kulturhist. Bevarande- prioritet (1-2)
Ö8		7254751	1754101	Utriven damm. Spår av stenläggning vid kanaliserad sträcka. Tidigare kvarnverksamhet? Numera friluftsområde? Låt de lämningar som finns stå kvar (stenläggning).		Okänt	Raserad	Nej		

BILAGA 2

Källa: BILAGA 1

Kategori	IA	IB	IC	ID	IE	IF	IO	IIA	IIB	IIC	IID	IIE	IIF	IIO	IIIA	IIIB	IIIC	IIID	IIIE	IIIF	IIIO	IVA	IVB	IVC	IVD	IVE	IVF	IVO	S:a	Ej identifierade		
Vattendrag																															Raserade	
A. Torne älv	1				1		3							2	1						1	7							1	17	24	
B. Muonio älv							3								1							3							1	8	11	
C. Lainio älv							1															3							4	7		
D. Tärendö älv	1						1																					1	3	1		
E. Keräsjoki																															2	
F. Sangis							3							2								2							7	12		
G. Kalix älv	4						2		1					2	1						1	5							16	39		
H. Ängesån	1		1				5							2							1	1						2	18	37		
I. Töre älv																						2							2	3		
J. Vitån	1													1		1													3	4		
K. Råne älv	2						5							1								3							11	25		
L. Altersundet																															2	
M. Lule älv	3						16							1	2							1						2	25	48		
N. Lilla Lule älv	3						3							1		1	1					2							11	12		
O. Alån	2													1	1														4	10		
P. Rosån	1		1																			1							3	3		
Q. Alterälven														1	1		1					2							5	9		
R. Pite älv	8						18							4	4		2					12			1				49	80		
S. LillPiteälven							3								1		1				1	2							8	17		
T. Rokån							1							2														2	5	9		
U. Jävre															1														1	3		
V. Åby älv							1								1														2	16		
X. Byske älv	3						27							4															34	16		
Y. Skellefte älv	4						11										2					2							19	62		
Z. Laisälven																																Uppgifter saknas.
Ä. Ume älv														1															1			
Ö. Kustområdet	1							1																					2	4		
Summa	35	0	2	0	1	0	103	1	1	0	0	0	0	25	14	2	8	2	2	0	52	0	0	1	0	0	0	9	258	456		

BILAGA 3
BEVARANDEVÄRDA

Vattendrag	Prio 1	Prio 2	Totalt	Utred
A. Torne älv	6	2	8	1
B. Muonio älv	4	1	5	
C. Lainio älv				
D. Tärendö älv	1		1	
E. Keräsjoki				
F. Sangis		2	2	2
G. Kalix älv	4	3	7	1
H. Ängesån	3	1	4	
I. Töre älv				
J. Vitån	3		3	
K. Råne älv	2		2	3
L. Altersundet				
M. Lule älv	4		4	
N. Lilla Lule älv	5	4	9	
O. Alån	3		3	1
P. Rosån	2		2	
Q. Alterälven	1	2	3	
R. Pite älv	7	6	13	3
S. LillPiteälven	2	1	3	
T. Rokån	1		1	1
U. Jävreån				1
V. Åby älv	1		1	
X. Byske älv	1	1	2	6
Y. Skellefte älv	5		5	1
Z. Laisälven				
Ä. Ume älv				
Ö. Kustområdet	2		2	
Summa	57	23	80	20



Länsstyrelsen
Norrbotten