

Välkommen till naturreservatet Gammelstadsviken



Gammelstadsviken är mest känd för sitt fågelliv. Till sjön, som för länge sedan var en havsvik, kommer fågelskådare framför allt i maj-juni för att titta på fåglar. Här finns stigar, informationsskyltar, eldplatser, dass och fågeltorn. Några av anläggningarna är anpassade även för dig som använder rullstol.

Fåglar från söder och norr

Vid fågeltornet finns det information om några av de fågelarter du kan se här. Vissa är ovanliga så här långt norrut. Det gäller till exempel brunand och skedand. Andra är typiska Norrbottensfåglar, som sångsvan och skogsfågeln järpe.

Växter i vattnet och på land

Vid sjöns kanter finns täta områden med bladvass och kaveldun. Ute i vattnet kan du se olika vattenväxter som till exempel näckrosor. På stränderna växer den vita blomma missne tillsammans med andra växter som trivs vid näringsrika sjöar.

Historien om sjön och Gammelstad

Luleå stad anlades 1621 där nuvarande byn Gammelstad ligger. Då var Gammelstadsviken en havsvik där skepp seglade in till staden. På grund av landhöjningen (som började efter att inlandsisen tryckt ner marken för 10 000 år sedan) stängdes havsviken av från havet och blev istället en sjö. För att komma närmare havet flyttades Luleå stad år 1649 till sin nuvarande plats och där byggdes en ny hamn.

Landhöjningen pågår fortfarande. I det här området höjer sig marken med ungefär en centimeter per år.


Ett världsarv

I närheten av naturreservatet ligger världsarvet Gammelstads kyrkstad, utsett av Unesco 1996. Här ligger Gammelstads kyrka, som är en stenkyrka från 1400-talet. Den är omgiven av röda kyrkstugor i täta rader längs smala gränder. Befolkningen från landsbygden bodde i stugorna i samband med kyrkbesök och marknader. Denna tradition lever kvar än idag.


Intill Gammelstads kyrkby ligger Friluftsmuseet Hägnan.




Gammelstadsviken, med Gammelstads kyrka i bakgrunden.
Foto: Thomas Öberg.



Brunand har röda ögon.
Foton: Johnér/Anders Haglund



Skedand har en bred, skedformad näbb.



Vit näckros. Foto: Thomas Öberg.

Föreskrifter

§ I reservatet är det förbjudet att:

- förstöra eller skada naturen.
- göra upp eld, annat än på iordningställda eldplatser. På kartan ser du var de finns.
- köra motorfordon (även snöskoter), annat än på anlagda vägar
- under tiden 1 mars – 20 augusti släppa lös hund eller katt
- vistas på eller nära ön i Gammelstadsviken 1 maj – 31 juli.

Fornlämningar är skyddade enligt kulturminneslagen och får ej skadas.

Allemansrätten

Allemansrätten innebär att du har rätt att vistas i naturen men du får inte störa eller förstöra. Alla har ett ansvar att följa de regler som finns.

Tänk på att släcka elden ordentligt efter dig och elda inte om det är eldningsförbud. Det kan du se på www.lulea.se.

På naturvardsverket.se/allemansratten finns mer information på olika språk. Välkommen ut och var rädd om naturen!



- | | | |
|---------------|-----------------------------|------------|
| Stig | Tillgänglighetsanpassad led | Lövskog |
| Naturreservat | Barrskog | Strandäng |
| Våtmark | Vatten | Kulturmark |

Vägbeskrivning

Från centrala Luleå följer du Gamla Haparandavägen förbi Luleå Tekniska Universitet. Efter 4 kilometer, sväng vänster vid skylten "Gammelstadsvikens naturreservat". Från parkeringen finns en tillgänglighetsanpassad led. Det finns även stigar från Hägnan i Gammelstad, Vänortsvägen på Porsön och Notvikens tågstation. Alla entréer är skyltade.

Du kan åka buss med Luleå lokaltrafik (LLT) linje 4 till Vänortsvägen/Aurorum, linje 9 till Kyrkbyn och linje 5 till Notvikens station.

Mer information

www.lulea.se
 Visit Luleå
 Norrbottens Naturkarta (svenska och engelska)
www.lansstyrelsen.se/norbotten/besoksmal



County Administrative Board of Norrbotten