Fjällfiske 2024

Statens vatten i Västerbottens län

Länsstyrelsen Västerbotten

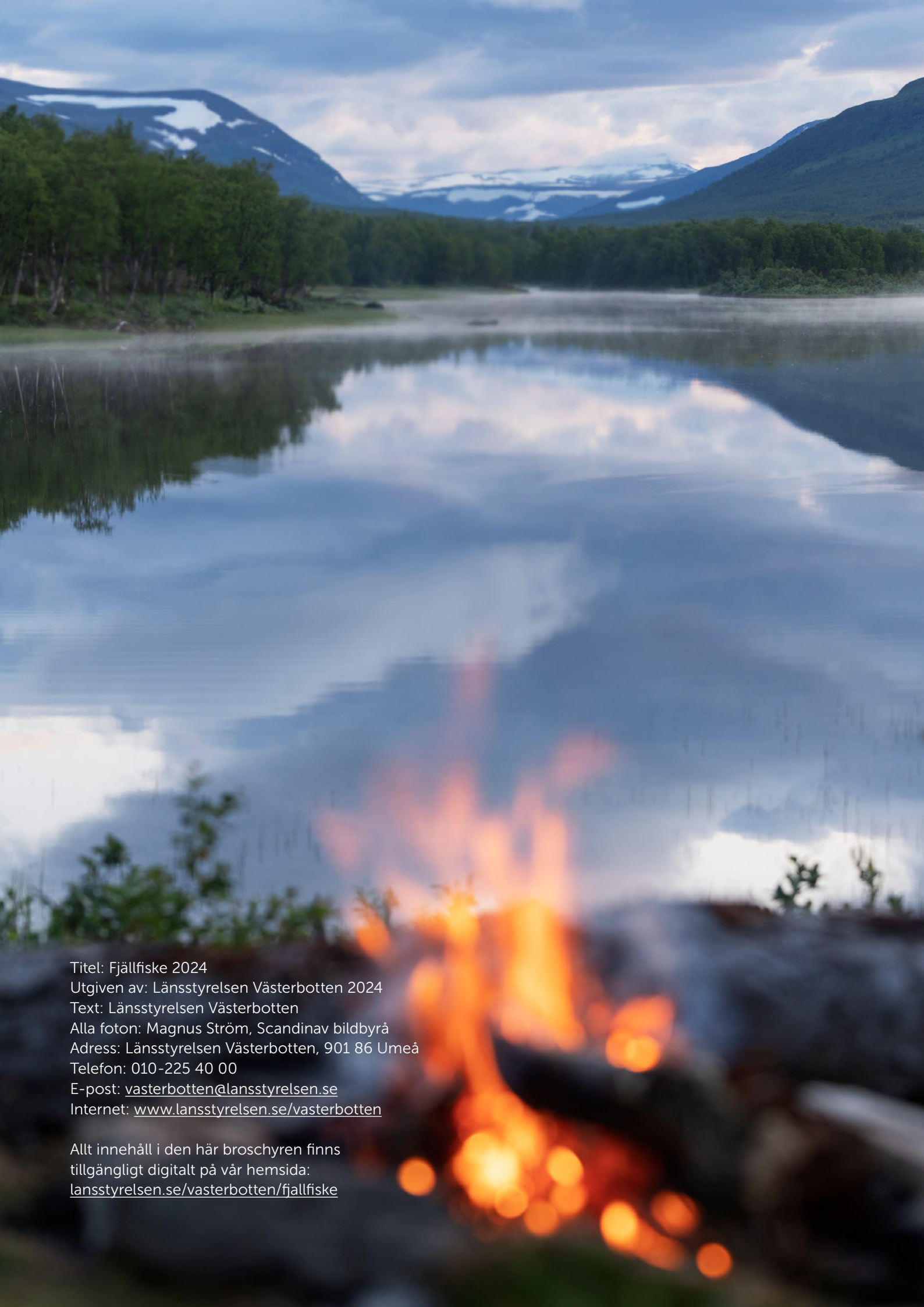

Titel: Fjällfiske 2024
Utgiven av: Länsstyrelsen Västerbotten 2024
Text: Länsstyrelsen Västerbotten
Alla foton: Magnus Ström, Scandinav bildbyrå
Adress: Länsstyrelsen Västerbotten, 901 86 Umeå
Telefon: 010-225 40 00
E-post: vasterbotten@lansstyrelsen.se
Internet: www.lansstyrelsen.se/vasterbotten

Allt innehåll i den här broschyren finns tillgängligt digitalt på vår hemsida: lansstyrelsen.se/vasterbotten/fjallfiske

Fiska i fjällen

I Västerbottensfjällen finns tusentals sjöar och vattendrag. Här kan du bland annat fiska röding, öring, harr, lake, abborre och sik. Länsstyrelsen förvaltar och vårdar fiskbestånden i statens vatten ovan odlingsgränsen och på renbetesfjällen. Vi arbetar för livskraftiga bestånd och ett rikt och varierat sport- och fritidsfiske.

I den här broschyren hittar du fiskeregler och lokala bestämmelser som du behöver förhålla dig till för att vi ska kunna ha ett hållbart fiske, idag och för kommande generationer fiskare. Välkommen ut!

Därför är fisket begränsat

Fjällvattnen har en begränsad fiskproduktion, bland annat på grund av att vattnen är näringsfattiga. Att reglera fisket är ett sätt att säkra långsiktigt livskraftiga bestånd.

Rapportera gärna din fångst

På www.natureit.se kan du rapportera din fångst efter fisketuren. Rapporterna ger oss en bild över beståndens storlek och används som underlag för hur reglerna anpassas efter lokala förutsättningar. Ditt bidrag är värdefullt.

Kom ihåg att ta med fiskekortet

Ta alltid med fiskekortet när du är ute och fiskar, du kan behöva visa det vid en kontroll. Spara gärna ner ditt digitala fiskekort i mobiltelefonen eller skriv ut det på papper, det är dålig mobiltäckning i stora delar av fjällen. Har du ett årskort ska innehavarens namn och alla familjemedlemmars namn vara inskrivna på kortet.

Visa hänsyn

Ta med skräpet hem. Du befinner dig i en känslig miljö där skador på mark och vegetation tar lång tid att läka.

Respektera rennäringen. Håll stort avstånd och undvik att gå rakt mot renar. Har du med hund ska den hållas i koppel. Det är särskilt viktigt att inte störa renarna perioden april till juni när de kalvar och när kalvarna är små.

Regler för fjällfiske i Västerbotten

Olika regler gäller för olika vatten. Här förklarar vi de vanligaste reglerna och begreppen. I kartbladen kan du läsa vad som gäller för respektive område. Kom ihåg att du alltid är skyldig att känna till vilka regler som gäller där du fiskar.

Strömmande vatten

Du får inte fiska i strömmande vatten från 15 september till och med 15 oktober eftersom öringen har sin lekperiod då.

Minimimått

Generellt minimimått är 30 cm för alla vatten förutom där fönsteruttag gäller. Mindre fiskar ska skyndsamt och försiktigt sättas tillbaka i vattnet. Använd gärna håv med skonsamt håvgarn och lyft inte fisken ur vattnet i onödan. Lossa kroken snabbt, utan att klämma fisken och återsätt den till vattnet.

Fönsteruttag

Innebär att du får ta upp fiskar inom ett storleksintervall. Generellt gäller 30–40 cm för alla arter. Mindre eller större fiskar än det ska skyndsamt sättas tillbaka i vattnet.

Bag limit

Betyder hur många fiskar som få avlivas per person och dygn. Antalet fiskar varierar, i kartbladens tabeller framgår vad som gäller i de olika vattnen med bag limit.

Ej maskmete

I vissa sjöar och vattendrag får du inte meta med mask, maggot eller andra naturliga agn. Det är för att skydda småfisk som lätt skadas och inte överlever vid mete med mask.

Redskapsbegränsning

Ett spö per person gäller i alla vatten.

Endast flugfiske

I vissa vatten är endast flugfiske med flugspö tillåtet.

Flytring

Du får använda flytring i alla vatten förutom i Lill-Tjulträsket vid Ammarnäs.

Båtfiske

Båt inklusive kanot får bara användas i vissa vatten. Där får du ro drag eller släpa långedrag med ett spö per fiskare utan särskilt tillstånd. Fiske med utterbräda är inte tillåtet.

Trollingfiske

Trollingfiske är tillåtet i Överstjuktan, Ransaren och Stor-Tjulträsket. Där gäller:

- Max tre spön per fiskare.
- Max sex spön per båt.
- Ett bete per spö.

Översiktskarta

Kartorna visar sjöar och vattendrag som helt eller delvis upplåts för fiske av Länsstyrelsen. Gränserna är ofta markerade i naturen med uthuggna gränsgator i skog, med rösen, pålar eller skyltar.

Om du är osäker, håll säkert avstånd. Du är själv ansvarig för att du fiskar i ett tillåtet område. God fiskelycka!

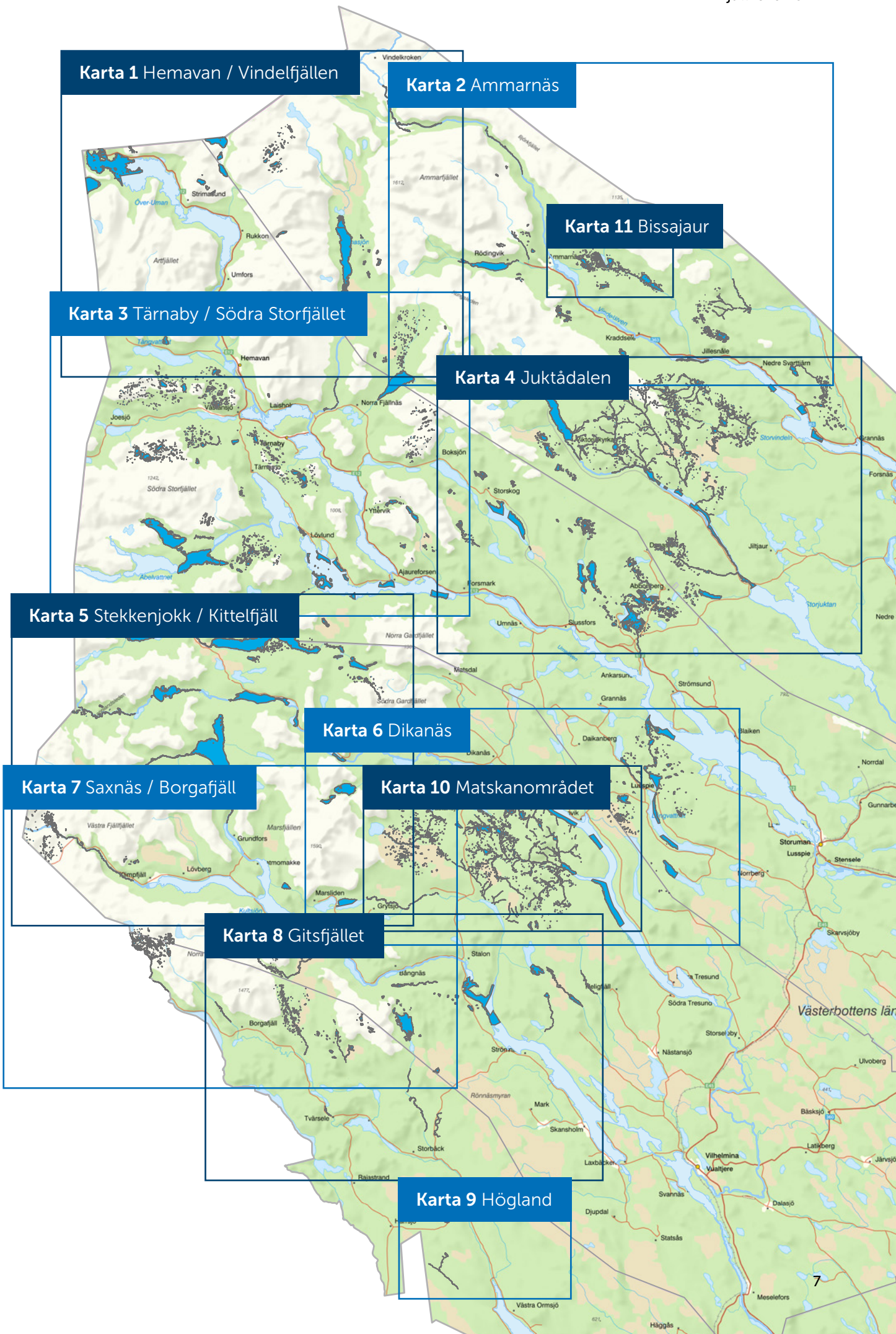
Karta 1 Hemavan / Vindelfjällen
Karta 2 Ammarnäs
Karta 11 Bissajaur
Karta 3 Tärnaby / Södra Storfjället
Karta 4 Juktådalen
Karta 5 Stekkenjokk / Kittelfjäll
Karta 6 Dikanäs
Karta 7 Saxnäs / Borgafjäll
Karta 10 Matskanområdet
Karta 8 Gitsfjället
Karta 9 Högland
Vindelkroken
Strimasund
Over-Uman
Rukkon
Artfjället
Umfors
Ammarfjället
Rödingvik
Kraddsele
Jillesnåle
Nedre Svartjärn
Hemavan
Laishor
Norra Fjällnäs
Joesjö
Tärnaby
Tärnsjö
Södra Storfjället
Boksjön
Storskog
Yttervik
Lövlund
Abelvattnet
Ajaureforsen
Forsmark
Umnäs
Slussfors
Jiltjaur
Storjuktan
Grannäs
Forsnäs
Matsdal
Ankarsund
Strömsund
Grannäs
Daikanberg
Dikanäs
Blaiken
Norrdal
Lusspie
Storuman
Stensele
Norrberg
Gunnarb
Skarvsjöby
Stalon
Bångnäs
Borgafjäll
Strömsund
Södra Tresund
Storselaby
Nästansjö
Ulvoberg
Rönnäsmyran
Mark
Tvärsele
Skansholm
Storbäck
Laxbäcken
Vilhelmina
Vualtjere
Bäksjö
Latikberg
Svannäs
Djupdal
Statsås
Dalasjö
Meselefors
Västra Ormsjö
Häggås
Västra Fjällfjället
Marsfjällen
Grundfors
Lövberg
Marsliden
Grytsjö
Kultsjön
Norra
Västerbottens lä

Karta 1 Hemavan / Vindelfjällen

Nr	Område	Art	Tid	Fiske-kort	Båt-fiske	Anmärkning
1	Tjärnarna sydväst om Ältsvattnet	Ö, R	1/1-4/5	AF		
2	Lill-Uman	Ö	Ej 5/5-14/6	AF	•	
3	Stor-Auron, Lill-Auron	Ö	Ej 5/5-14/6	AF	•	
4	Stora och Lilla Brandsvattnet samt ström och tjärnar mellan.	R	Ej 5/5-14/6	AF	•	
5	Rörvattnet med tjärnar	Ö, R	Hela året	AF		
6	Gräsvattnet, svenska delen av sjön	Ö, R	Ej 5/5-14/6	AF	•	
7	Överuman, del av	Ö, R	Hela året	AF	•	
8	Vindelälven från Mankeforsen till Särngejukkes inflöde inklusive Steukajukke	Ö	1/7-20/8	KF		Endast flugfiske med flugspö. FU 30–40 cm. Max 2 fiskar/dygn. Kvotering: 100 fiskedygn/år. Se sida 28.
9	Jirejaure	Ö, R	Ej 5/5-14/6	AF		
10	Tärnasjön, från skoterleden till holmen vid inloppet	Ö, R	1/1-4/5	AF		
11	Tärnasjön, från Rasjejukke till skoterleden	Ö, R	Hela året	AF	•	
12	Tärnasjön, från Lenasuolo till Rasjekukkes inflöde	Ö, R	1/7-31/8	SU		Ej maskmete. FU 30–40 cm. Max 2 fiskar/dygn. Fiskekort genom Vindelfjällens naturum i Hemavan. Kvotering: 100 fiskedygn/år.
13	Bije-Själejauratje, Staine, Vuole Själejaure, Tjärven, Seitäk, Groppojaure	Ö, R	Ej 5/5-14/6	AF		
14	Oxträsket, Tjålmere	Ö, R	Ej 5/5-14/6	AF		
15	Tjärnarna i Ånkardalen	Ö, R	15/6-31/8	AF		
16	Giertejaure	Ö, R	Ej 5/5-14/6	AF		

Vatten inom markerade områden är upplåtna för sportfiske

Upplåtet vattenområde för sportfiske

Kvoterat vatten

Särskild upplåtelse

Ej maskmete

Flugfiske

Trollingfiske

Förkortningar

Ö = Öring
R = Röding
H = Harr
S = Sik
G = Gädda
A = Abborre

AF = Allmänna fiskekortet
KF = Kvoterat fiske, se sida 28
FU = Fönsteruttag
SU = Särskild upplåtelse

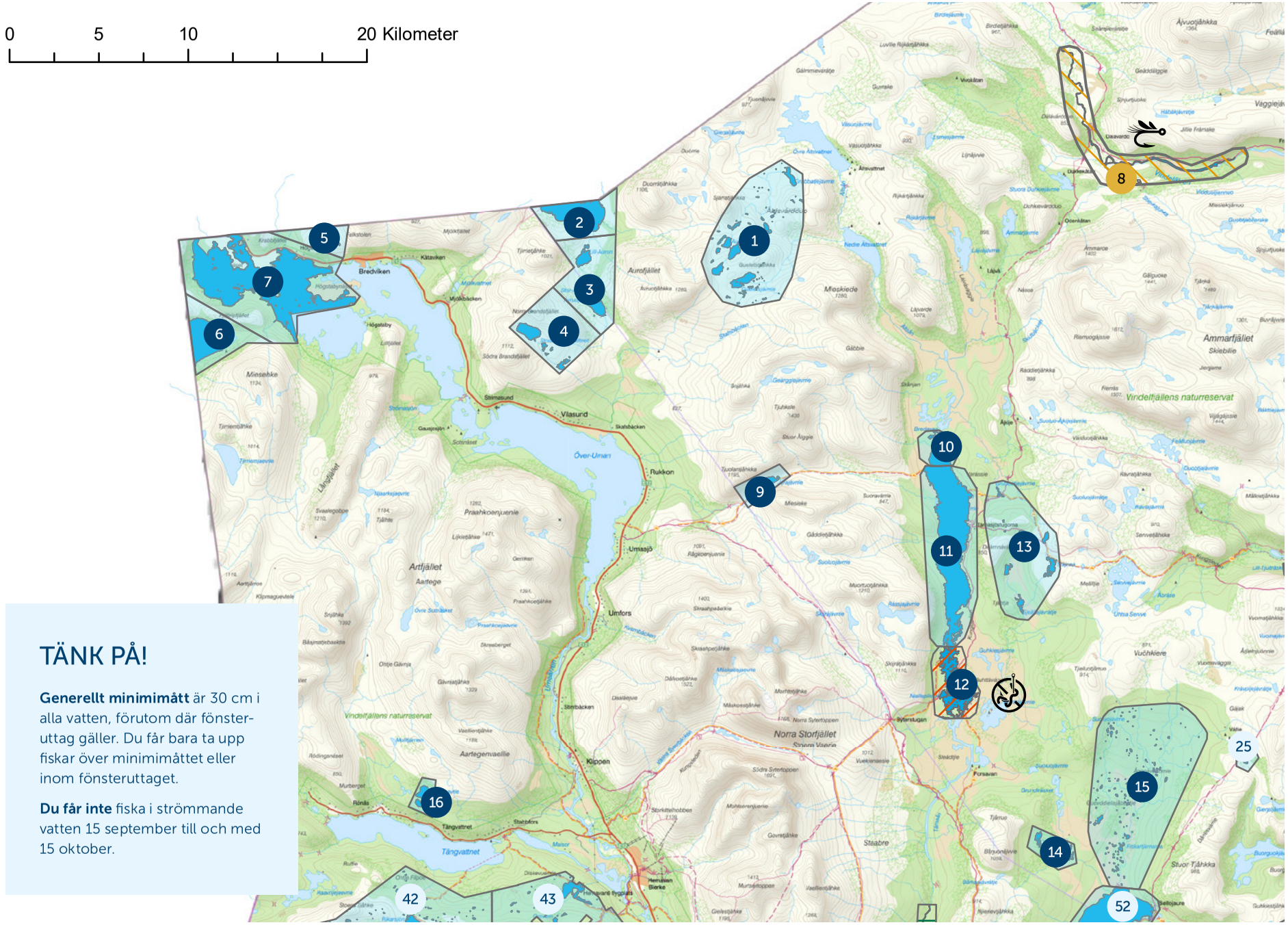

TÄNK PÅ!

Generellt minimimått är 30 cm i alla vatten, förutom där fönster-uttag gäller. Du får bara ta upp fiskar över minimimåttet eller inom fönsteruttaget.

Du får inte fiska i strömmande vatten 15 september till och med 15 oktober.

Karta 2 Ammarnäs

Nr	Område	Art	Tid	Fiske-kort	Båt-fiske	Anmärkning
17	Vindelälven från Rävfallet till norra Framakselet	Ö	Hela året	AF		Ej maskmete. Max 3 fiskar/dygn. Krav på aktivering av fiskekort. Kvotering: 6 fiskare/dygn.
18	Vuotsjaure, Raksjauratje	Ö, R	Hela året	AF		
19	Näsbergstjärn, Tjaskaltjärnarna, Mittibergstjärn, Geråivetjärn	Ö, R	Hela året	AF		
20	Geppejaure med tjärnar	Ö, R	Ej 5/5-14/6	AF		Endast flugfiske med flugspö. FU 30–40 cm. Max 2 fiskar/dygn.
21	Karsbäcken	Ö	Hela året	AF		
22	Stor-Tjulträsket, Tjulån del av	Ö, R, H	Hela året	AF	•	Trolling tillåtet.
23	Del av Lill-Tjulträsket samt strömmen mellan Lill-Tjulträsket och Stor-Tjulträsket	Ö, H	1/7-31/8	KF		Endast flugfiske med flugspö. FU 30–40 cm. Max 2 fiskar/dygn Flytring förbjudet. Kvotering: 75 fiskedygn/år. Se sida 28.
25	Tjuvtjärnen	Ö, R	Ej 5/5-14/6	AF		
26	Ruotatstjärnarna	Ö, R	Ej 5/5-14/6	AF		
27	Suoppetjaure, Guoletsjaure med tjärnar	Ö, R	Ej 5/5-14/6	AF	•	
28	Sandträsket	R	Ej 5/5-14/6	AF	•	
29	Stenträsken med tjärnar väster om leden	Ö	Ej 5/5-14/6	AF		
30	Bissajaure, del av	Ö, R	Ej 5/5-14/6	AF	•	Se särskild karta sida 26.
31	Bärtejaure, del av	Ö, R	Ej 5/5-14/6	AF	•	Se särskild karta sida 26.
32	Tjärnar runt Bissajaure och Bärtejaure	Ö, R	Ej 5/5-14/6	AF		Se särskild karta sida 26.
33	Rackaure, Racksjöbäcken	Ö, R	Ej 5/5-14/6	AF		
34	Bålja med tjärnar	Ö, R	Ej 5/5-14/6	AF		
35	Suttsjaure med omkringliggande tjärnar	Ö, R	Ej 5/5-14/6	AF	•	
36	Vindelälven: Jillesnåleforsen, södra sidan övre och nedre Sandträsket, Storvindeln del av	Ö, H	Hela året	AF		
37	Östra och västra Råvojaure, Soulojaure med tjärnar norr om	Ö, R	Hela året	AF	•	
38	Övre Giertsbäcken, Harrträsksystemet	Ö, H	Ej 5/5-14/6	AF		Endast flugfiske med flugspö. FU 30–40 cm. Max 2 fiskar/dygn. Krav på aktivering av fiskekort.

Vatten inom markerade områden är upplåtna för sportfiske

Upplåtet vattenområde för sportfiske

Kvoterat vatten

Särskild upplåtelse

Ej maskmete

Flugfiske

Trollingfiske

Förkortningar

Ö = Öring
R = Röding
H = Harr
S = Sik
G = Gädda
A = Abborre

AF = Allmänna fiskekortet
KF = Kvoterat fiske, se sida 28
FU = Fönsteruttag
SU = Särskild upplåtelse

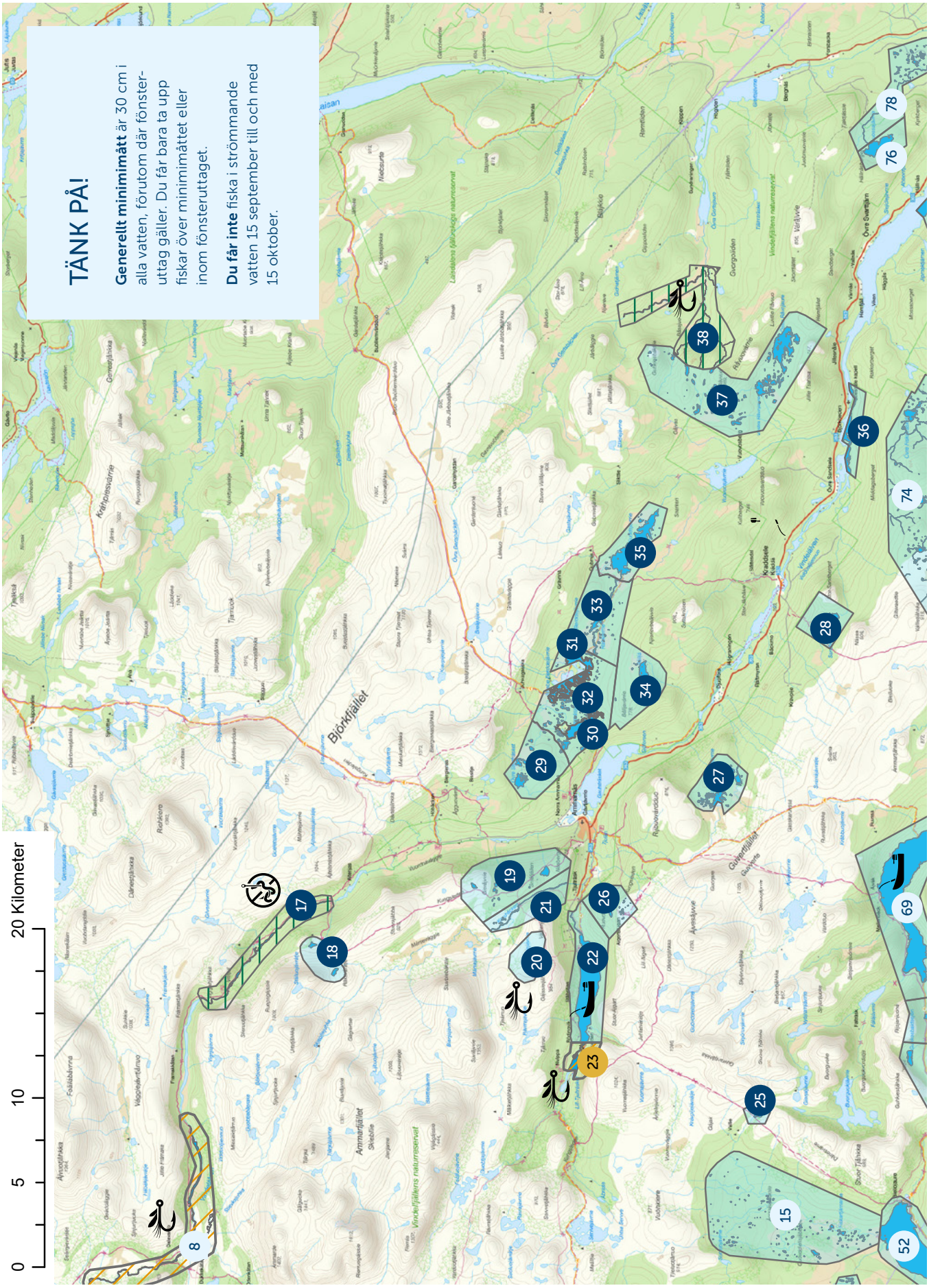

Underlag karta © Lantmäteriet

Karta 3 Tärnaby / Södra Storfjället

Nr	Område	Art	Tid	Fiske-kort	Båt-fiske	Anmärkning
42	Jofjällsområdet, västra delen	Ö, R	Ej 5/5-14/6	AF		
43	Jofjällsområdet, östra delen	Ö, R	Ej 5/5-14/6	AF		
44	Nuolpejauratje	R	Ej 5/5-14/6	AF		
45	Autjejaure och Tjårrojaure med omkringliggande tjärnar, tjärnarna i Tjårrodalen, Vintrträskbäcken	Ö, R	Ej 5/5-14/6	AF		
46	Ö Vinterträsket	Ö, R	Ej 5/5-14/6	AF		
47	Ö Rödingträsket	Ö, R	Hela året	AF	•	Ej maskmete. Max 3 fiskar/dygn
48	Formsjön m tjärnar	Ö, R	Hela året	AF	•	
49	Tjärnarna östra och västra Björkfjället	Ö, R	Hela året	AF		
50	Gakkervattnet m tjärnar	Ö, R	Hela året	AF	•	
51	Tärnaån: Västra sidan från Oltokholmen uppströms till Övre Mortsbäcken. Östra sidan från kronlinjen uppströms till Övre Mortsbäcken	Ö	Hela året	AF		Ej maskmete. Max 3 fiskar/dygn
52	Bjellojaure	Ö, R	Ej 5/5-14/6	AF	•	
53	Tjärnarna på Väretsfjället-Jillesfjället	Ö, R	Ej 5/5-14/6	AF		
54	Kråkbergstjärnarna	Ö	Ej 5/5-14/6	AF		
55	Höstkåtatjärnarna	Ö, R	Ej 5/5-14/6	AF		
56	Marmere, Marmerenjauretje m tjärnar	Ö	Ej 5/5-14/6	AF		
57	Bolotjärnarna	Ö	Ej 5/5-14/6	AF		
58	Ropenbleriken, Ropenbäcken	Ö	Ej 5/5-14/6	AF	•	Ej maskmete. Max 3 fiskar/dygn
59	Ropen	Ö	Ej 5/5-14/6	AF	•	
60	Ö Abelvattnet	Ö	Ej 5/5-14/6	AF	•	
61	Djupsjön, Ajtiken, Skurträsket-Lövträsket med omkringliggande tjärnar	Ö, R	Ej 5/5-14/6	AF		
62	Väskejukke, Raurejaure, Rönnbäcken	Ö, R	Ej 5/5-14/6	AF		
63	Gardiken, del av	Ö, R, S	Hela året	AF	•	
64	Ryfjällsområdet	Ö, R	Ej 5/5-14/6	AF		
65	Skalvattnet	R	Ej 5/5-14/6	AF		

Vatten inom markerade områden är upplåtna för sportfiske

Upplåtet vattenområde för sportfiske

Kvoterat vatten

Särskild upplåtelse

Ej maskmete

Flugfiske

Trollingfiske

Förkortningar

Ö = Öring
R = Röding
H = Harr
S = Sik
G = Gädda
A = Abborre

AF = Allmänna fiskekortet
KF = Kvoterat fiske, se sida 28
FU = Fönsteruttag
SU = Särskild upplåtelse

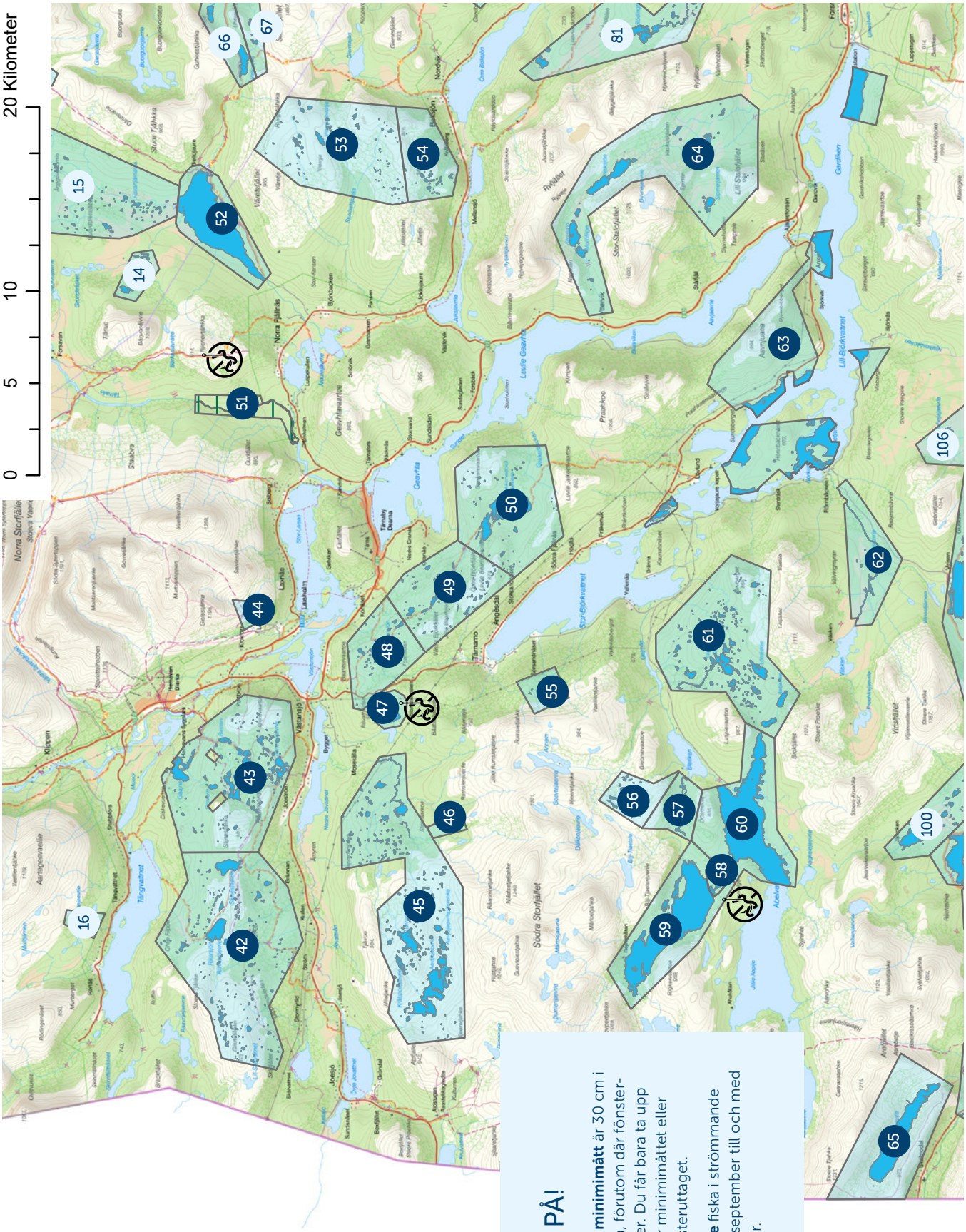

TÄNK PÅ!

Generellt minimimått är 30 cm i alla vatten, förutom där fönster-uttag gäller. Du får bara ta upp fiskar över minimimåttet eller inom fönsteruttaget.

Du får inte fiska i strömmande vatten 15 september till och med 15 oktober.

Underlag karta © Lantmäteriet

Karta 4 Juktådalen

Nr	Område	Art	Tid	Fiske-kort	Båt-fiske	Anmärkning
66	Vatjosjön, Gukkesbaktesjön	Ö, R	Ej 5/5-14/6	AF		
67	Tjärnar söder om Uttjevardo	Ö, R	Ej 5/5-14/6	AF		
68	Garnoken	Ö, R	Ej 5/5-14/6	AF		
69	Överstjuktan	Ö, R, H	Hela året	AF	•	Trolling tillåtet.
70	Juktån: Fjosoken-Rastisel	Ö, H	Hela året	AF		Ej maskmete. Max 3 fiskar/dygn. Krav på aktivering av fiskekort.
71	Juktån: Rastiselet-Överstjuktan, del av	Ö, H	Hela året	AF		Endast flugfiske med flugspö. FU 30–40 cm. Max 2 fiskar/dygn. Krav på aktivering av fiskekort
72	Fjosoken, del av	Ö, H, S, G	Hela året	AF	•	
73	Vattnen väster om leden Rastiselet-Kraddsele mot ÖverstJuktan	Ö, R	Hela året	AF		
74	Vattnen öster om leden Rastiselet-Kraddsele mot Stor-vindeln	Ö, R, H, G, A	Hela året	AF		
75	Storvindeln, del av	Ö, H, S, G	Hela året	AF	•	
76	Lousajaure	Ö, R, H	Hela året	AF	•	
77	Jerijaure, Jeribäcken	G, A	Hela året	AF	•	
78	Ruttjebäcken med tjärnar	Ö, H, G, A	Hela året	AF		
79	Tjärnarna väster om Giertsbäcken	Ö, H, G, A	Hela året	AF		
81	Rödingträsket, Rödingträskbäcken, Raukstjärnarna	Ö, R	Ej 5/5-14/6	AF		
82	Nedre Boksjön del av, Kirjesån mellan Boksjön- Atjeken	Ö, R	Hela året	AF	•	
83	Laukasjön, Gurdtjärnen	Ö, R	Ej 5/5-14/6	AF		
84	Brånaträsket	Ö, R	Ej 5/5-14/6	AF		
85	Mertsjaure, Atjeken	Ö, R	Ej 5/5-14/6	AF	•	
86	Dulkaljaure med omkringliggande tjärnar	Ö	Ej 5/5-14/6	AF		
87	Stentjärnarna	Ö, R	Ej 5/5-14/6	AF		
88	Lomträsket, Kåtatjärnen, Föreltjärnen	Ö, R	Ej 5/5-14/6	AF	•	
89	Rödingträsket med kringliggande tjärnar	Ö, R	Ej 5/5-14/6	AF	•	
90	Magasjön, del av, Stenträsket och Stenträskkalven	Ö, R	Hela året	AF	•	
91	Gardsjönäsområdet del av	Ö, R, G, A	Hela året	AF	•	
92	Närtajaure, Nordträsket, m omkringliggande tjärnar	Ö, A	Hela året	AF		
93	Närtabäcken	Ö	Hela året	AF		
94	Stor-Arvträsket, m tjärnar väster om sjön	Ö, S, A	Hela året	AF	•	

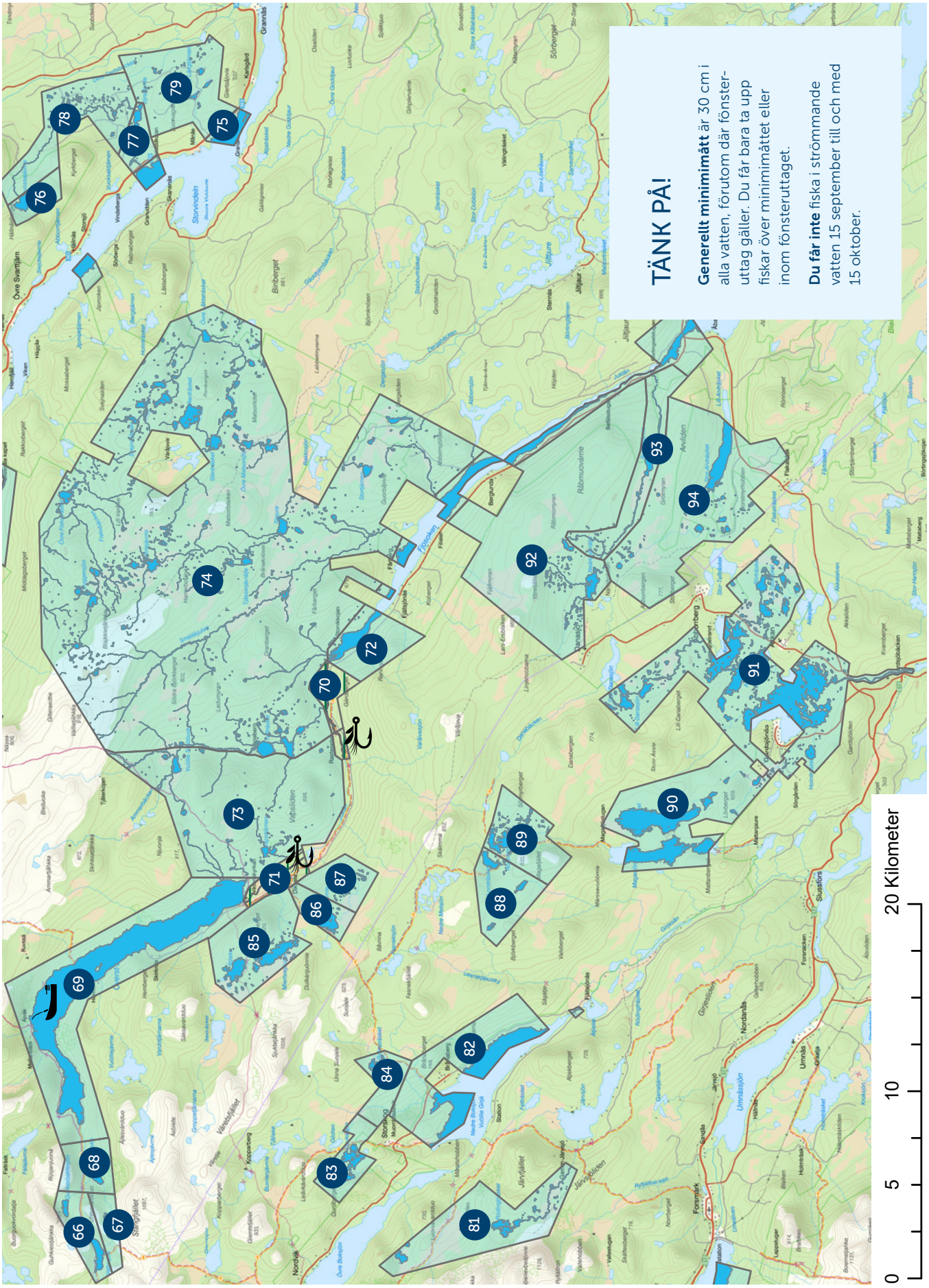

TÄNK PÅ!

Generellt minimimått är 30 cm i alla vatten, förutom där fönsteruttag gäller. Du får bara ta upp fiskar över minimimättet eller inom fönsteruttaget.

Du får inte fiska i strömmande vatten 15 september till och med 15 oktober.

Underlag karta © Lantmäteriet

Karta 5 Stekkenjokk / Kittelfjäll

Nr	Område	Art	Tid	Fiske-kort	Båt-fiske	Anmärkning
95	Vojmån uppströms Autojaure	Ö, H	1/7-31/8	KF		Endast flugfiske med flugspö. FU 30–40 cm. Max 2 fiskar/dygn. Se sida 28.
96	Vojmån mellan Gottern och Fiansjön	Ö, H	1/7-31/8	KF		Ej maskmete. FU 30-40 cm. Max 2 fiskar/dygn. Se sida 28.
97	Granån från Virisen till Bleriken	Ö, R	1/7-31/8	KF		Endast flugfiske med flugspö. FU 30–40 cm. Max 2 fiskar/dygn. Se sida 28.
99	Ransarån, från Ransardammen till Gikasjön	Ö, R	Hela året	SU*		Endast flugfiske med flugspö.
100	Järvoken med tjärnar	Ö, R	Ej 5/5-14/6	AF		
101	Vapstälven nedströms Nedre Vapstsjön	Ö	Hela året	AF		Ej maskmete. Max 3 fiskar/dygn. Krav på aktivering av fiskekort.
102	Nedre Vapstsjön	Ö,R	Hela året	AF		
103	Övre Vapstsjön	Ö,R	Hela året	AF		
104	Vapstälven mellan Bleriken och Virisen	Ö	Hela året	AF		Endast flugfiske med flugspö. FU 30–40 cm. Max 2 fiskar/dygn
105	Virisen	Ö, R	Hela året	AF	•	
106	Giebnjajaure	Ö	Ej 5/5-14/6	AF		
107	Rättsjön, Bleriken, Gransjön del av	Ö, R	Ej 5/5-14/6	AF	•	
108	Fatsansjön, Kroksjön, del av	Ö	Ej 5/5-14/6	AF		
109	Stensjön och tjärnarna i skalet söderut, Durrenjohke	Ö	15/6-31/12	AF		
110	Guoutelisjauretje	Ö, R	Ej 5/5-14/6	AF		
111	Bränkonjuone, tjärnarna på	Ö, R	Ej 5/5-14/6	AF		
112	Gottern och Vojmån upp till Bleriken	Ö, R, H	Hela året	AF	•	
113	Övre Fättjaure, del av och Vojmån upp till Selsjön	Ö, R	Hela året	AF	•	Ej maskmete i Vojmån.
114	Nedre Fättjaure, del av	Ö, R	Hela året	AF	•	
115	Borkasjön, del av	Ö, R	Hela året	AF	•	
122	Ransarån från hängbron - utlopp Ransaren	Ö, R	Hela året	AF		Endast flugfiske med flugspö. FU 30–40 cm. Max 2 fiskar/dygn. Krav på aktivering av fiskekort.
123	Ransarån från Skibleforsen - hängbron	Ö, R	Hela året	SU*		Endast flugfiske med flugspö. FU 30–40 cm. Max 2 fiskar/dygn.
124	Ransarån från Tjatjasebäckens utlopp -Skibleforsen	Ö, R	Hela året	SU*		Endast flugfiske med flugspö. FU 30–40 cm. Max 2 fiskar/dygn.
125	Ransarån från Tjåkkele - Tjatjasebäckens utlopp	Ö, R	Hela året	SU*		Endast flugfiske med flugspö. FU 30–40 cm. Max 2 fiskar/dygn.

Nr	Område	Art	Tid	Fiske-kort	Båt-fiske	Anmärkning
126	Ransarn	Ö, R	Hela året	AF	•	Trolling tillåtet
127	Näuronjaure	Ö, R	Ej 5/5-14/6	AF		
128	Rissjön	Ö, R	Ej 5/5-14/6	AF	•	
129	Rissjöblerikarna	Ö, R	1/1-4/5	AF		
130	Steukajaure	Ö, R	Hela året	AF	•	
131	Östra Marssjön, del av	Ö, R, H	Hela året	AF	•	
133	Drielleken	Ö	Ej 5/5-14/6	AF		
134	Duoranjaureh m tjärnar	Ö	Ej 5/5-14/6	AF		
135a	Saxån uppströms renslakteriet.	Ö	Ej 5/5-14/6	AF		Ej maskmete. FU 30–40 cm. Max 2 fiskar/dygn. Krav på aktivering av fiskekort. Fiskeförbud 15/8–15/10.
135b	Saxån nedströms renslakteriet	Ö	Ej 5/5-14/6	AF		Ej maskmete. FU 30–40 cm. Max 2 fiskar/dygn. Krav på aktivering av fiskekort. Fiskeförbud 15/8–15/10.
136	Vattnen väster om Stekenjokkvägen	Ö, R	Ej 5/5-14/6	AF		
137	Rapsenjaurehtjärnarna	Ö, R	Ej 5/5-14/6	AF		

*Fiskekort säljs genom Fiskecentrum i Saxnäs.

Vatten inom markerade områden är upplåtna för sportfiske

Upplåtet vattenområde för sportfiske

Kvoterat vatten

Särskild upplåtelse

Ej maskmete

Flugfiske

Trollingfiske

Förkortningar

Ö = Öring
R = Röding
H = Harr
S = Sik
G = Gädda
A = Abborre

AF = Allmänna fiskekortet
KF = Kvoterat fiske, se sida 28
FU = Fönsteruttag
SU = Särskild upplåtelse

Kartan hittar du på nästa sida!

Karta 5 Stekkenjokk / Kittelfjäll

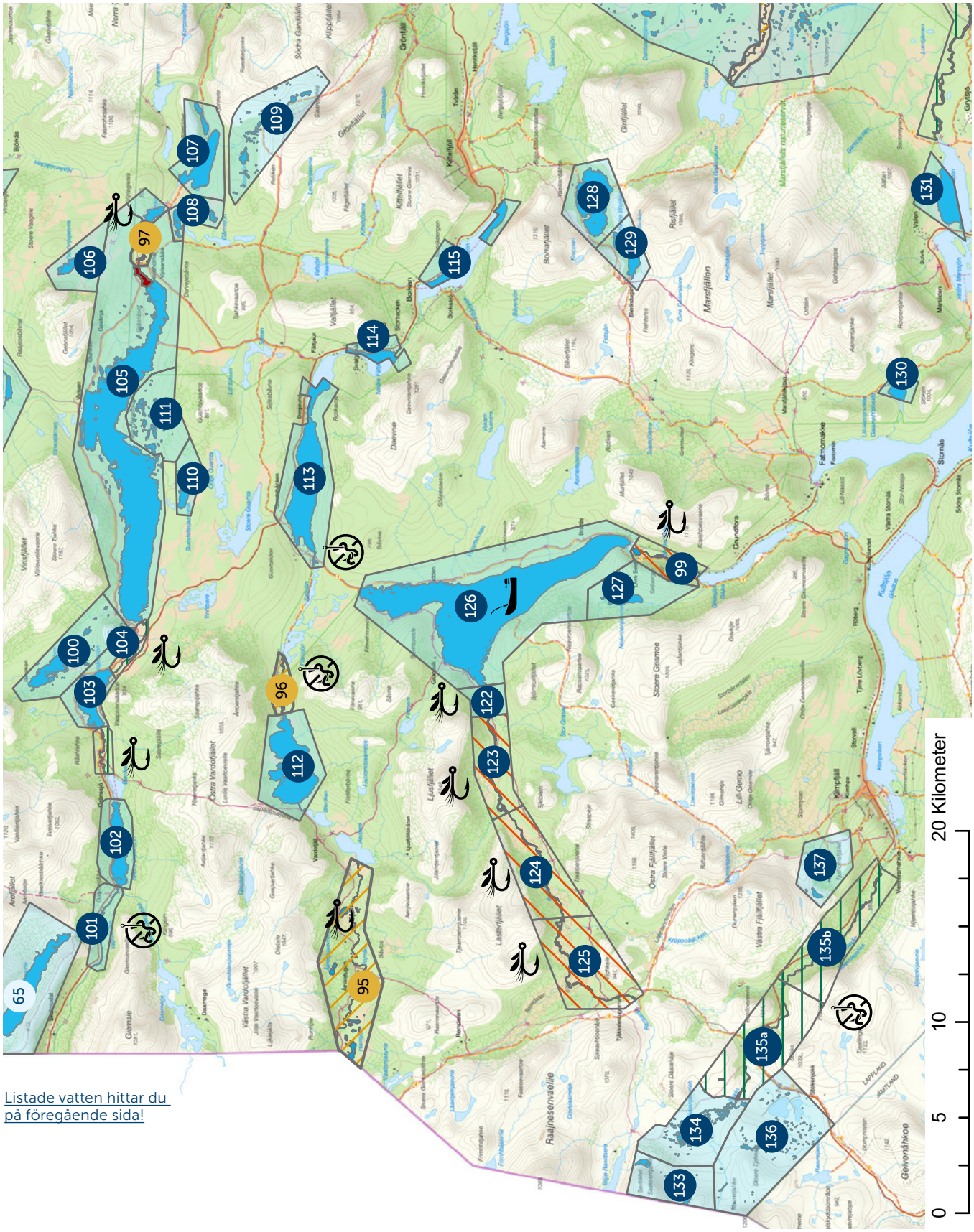

Listade vatten hittar du på föregående sida!

Underlag karta © Lantmäteriet

Karta 6 Dikanäs

Nr	Område	Art	Tid	Fiske-kort	Båt-fiske	Anmärkning
98	Girisån från Girisjön till Dolaren	Ö	1/7-31/8	KF		Ej maskmete. FU 30–40 cm. Max 2 fiskar/dygn. Se sida 28.
116	Krutån, del av	Ö	Hela året	AF		
117	Krutsjön	Ö, R, H	Hela året	AF	•	
118	Tjärnarna väster om Girisån	Ö, R	Ej 5/5-14/6	AF		
119	Korssjön mfl vatten söder om Girisjön	Ö, R	Ej 5/5-14/6	AF		
120	Häbbersjön, Mörrösjön mfl vatten Mörrösjöliden	Ö, R	Ej 5/5-14/6	AF		
121	Dolarn, del av	Ö, A	Hela året	AF		
132	Marsån till Blaikliden, norra sidan	Ö, H	Hela året	AF		FU 30–40 cm. Max 2 fiskar/dygn. Krav på aktivering av fiskekort.
138	Dikasjön, del av	S, G, A, Ö	Hela året	AF	•	
139	Vojmsjön, del av	S, G, A, Ö	Hela året	AF	•	
140	Lubbträsket del av, Vivattnet, Skäggvattnet mfl vatten	G, A, Ö	Hela året	AF	•	
141	Mörrösjöbäcken	Ö	Ej 5/5-14/6	AF		
142	Matskan området söder om Matskanån		Hela året	AF	•	
143	Matskan området kring Holmsjön, Matskan		Hela året	AF	•	
144	Matskan området mot Vojmsjön		Hela året	AF	•	
145	Matskanån		Ej 5/5-14/6	AF		Ej maskmete. Max 3 fiskar/dygn.
146	Ullsjöbäcken, Långvattsbäcken, vattnen i Rönnliden, Vackerliden, Högmyrliden	Ö, H, S, G	Hela året	AF		

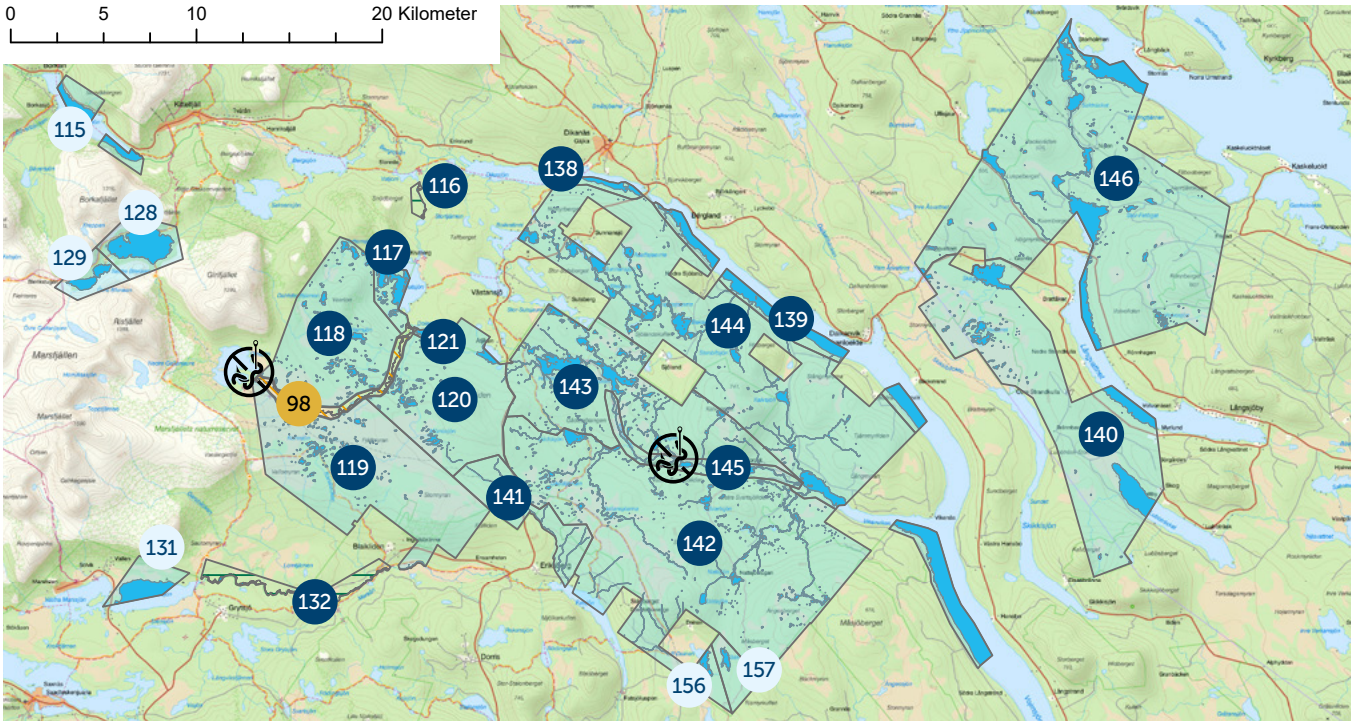

Underlag karta © Lantmäteriet

Karta 7 Saxnäs / Borgafjäll

Nr	Område	Art	Tid	Fiske-kort	Båt-fiske	Anmärkning
130	Steukajaure	Ö, R	Hela året	AF	•	
131	Östra Marssjön, del av	Ö, R, H	Hela året	AF	•	
132	Marsån till Blaikliden, norra sidan	Ö, H	Hela året	AF		FU 30–40 cm. Max 2 fiskar/dygn. Krav på aktivering av fiskekort.
133	Drielleken	Ö	Ej 5/5-14/6	AF		
134	Duoranjaureh med tjärnar	Ö	Ej 5/5-14/6	AF		
135 a	Saxån uppströms renslakteriet	Ö	Ej 5/5-14/6	AF		Ej maskmete. FU 30–40 cm. Max 2 fiskar/dygn. Krav på aktivering av fiskekort. Fiskeförbud 15/8–15/10.
135 b	Saxån nedströms renslakteriet	Ö	Ej 5/5-14/6	AF		Ej maskmete. FU 30–40 cm. Max 2 fiskar/dygn. Krav på aktivering av fiskekort. Fiskeförbud 15/8–15/10.
136	Vattnen väster om Stekenjokkvägen	Ö, R	Ej 5/5-14/6	AF		
137	Rapsenjaurehtjärnarna	Ö, R	Ej 5/5-14/6	AF		
147	Nedre Fiskonsjön, Nedre fiskonbäcken ca 3,7 km	Ö, R	Ej 5/5-14/6	AF		Ej maskmete. FU 30–40 cm. Max 3 fiskar/dygn. Krav på aktivering av fiskekort.
148	Satssjön	Ö, R	Ej 5/5-14/6	AF	•	
149	Satsån upp till skoterleden	Ö	Hela året	AF		Endast flugfiske med flugspö. FU 30–40 cm. Max 2 fiskar/dygn. Krav på aktivering av fiskekort.
150	Satsån från skoterleden, tjärnarna vid Rukkesvardo	Ö	Ej 5/5-14/6	AF		Ej maskmete. Max 3 fiskar/dygn.
176	Slipsikån med tjärnarna mellan Slipsiken och Autojaure	Ö, R	1/7-31/8	KF		FU 30–40 cm. Max 2 fiskar/dygn. Se sida 28.
176b	Lapplandsleden, vatten inom 500 m	Ö, R	Hela året	AF		FU 30–40 cm. Max 2 fiskar/dygn.
177	Korpån, mellan Mevattnet och Tvärselet	Ö, H, G, A		AF		
178	Slipsikån, del av	Ö	Ej 5/5-14/6	AF		Ej maskmete. FU 30–40 cm. Max 2 fiskar/dygn. Krav på aktivering av fiskekort. Kvotering: 4 fiskare/dygn.

Vatten inom markerade områden är upplåtna för sportfiske

Upplåtet vattenområde för sportfiske

Kvoterat vatten

Särskild upplåtelse

Ej maskmete

Flugfiske

Trollingfiske

Förkortningar

Ö = Öring
R = Röding
H = Harr
S = Sik
G = Gädda
A = Abborre

AF = Allmänna fiskekortet
KF = Kvoterat fiske, se sida 28
FU = Fönsteruttag
SU = Särskild upplåtelse

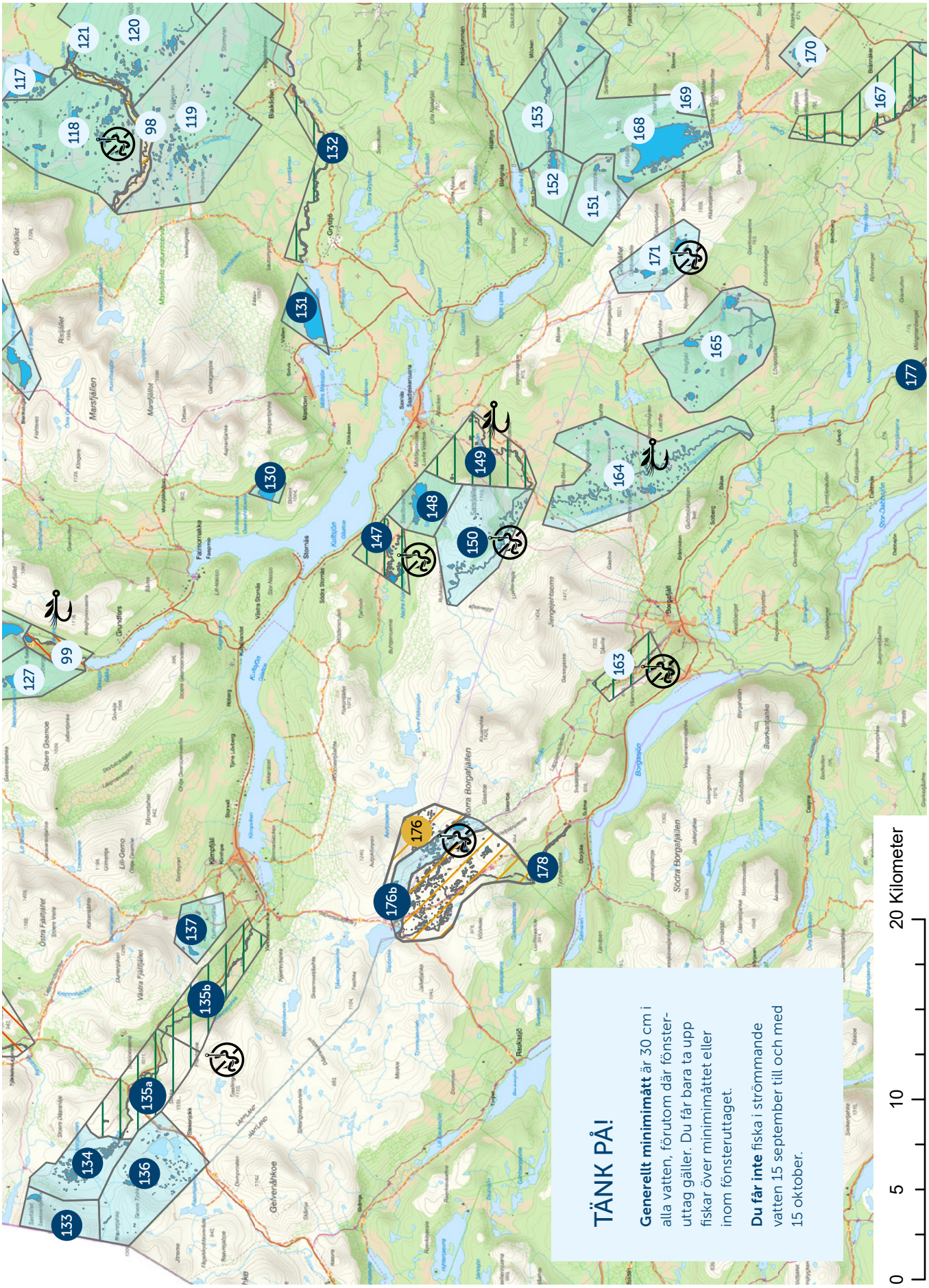

Underlag karta © Lantmäteriet

Karta 8 Gitsfjället

Nr	Område	Art	Tid	Fiske-kort	Båt-fiske	Anmärkning
147	Nedre Fiskonsjön, Nedre Fiskonbäcken cirka 3,7 km	Ö, R	Ej 5/5-14/6	AF		Ej maskmete. FU 30–40 cm. Max 3 fiskar/dygn. Krav på aktivering av fiskekort.
148	Satssjön	Ö, R	Ej 5/5-14/6	AF	•	
149	Satsån upp till skoterleden	Ö	Hela året	AF		Endast flugfiske med flugspö. FU 30–40 cm. Max 2 fiskar/dygn. Krav på aktivering av fiskekort.
150	Satsån från skoterleden, tjärnarna vid Rukkesvardo	Ö	Ej 5/5-14/6	AF		Ej maskmete. Max 3 fiskar/dygn
151	Tjärnar vid Mammoken samt Hålfjällstjärnarna	Ö, R	Hela året	AF		
152	Gäddsjön	Ö, G	Hela året	AF		
153	Gäddsjöbäcken	Ö,G	Hela året	AF		
154	Röttansjön, Tjockelsjön, Mörttjärn med tjärnar	G, A	Hela året	AF	•	
155	Malgomaj, del av	Ö, S, G, A	Hela året	AF	•	
156	Lill-Dainan, del av	Ö, G, A	Hela året	AF	•	
157	Bak-Dainan	G, A	Hela året	AF	•	
158	Stor-Dainan del av	Ö, G, A	Hela året	AF	•	
159	Lakansjön, Lakansjöbäcken	G, A	Hela året	AF	•	
160	Sandsjön, Sandsjöbäcken	G, A	Hela året	AF	•	
161	Huvudsjön	G, A	Hela året	AF	•	
162	Ängesbäcken med Storselet	Ö ,A	Hela året	AF		
163	Korpån	Ö	Hela året	AF		Ej maskmete. Max 3 fiskar/dygn
164	Stensjöbäcken med omkringliggande tjärnar	Ö	Hela året	AF		Endast flugfiske med flugspö. FU 30–40 cm. Max 2 fiskar/dygn. Pimpelfiske tillåtet i tjärnarna vintertid.
165	Heligsjön, Stensjön, Svansjön, Lill/Stor-Fjälltjärnen med tjärnar	Ö, R	Hela året	AF		
166	Storbäcken del av	Ö	Hela året	AF		
167	Gitsån, från Storbäcks skiftesgräns till Gamm-Lisasbäckens inlopp	Ö	Hela året	AF		
168	Stor-Gitssjön, Gitsjöbleriken,	Ö, R	Ej 5/5-14/6	AF	•	
169	Lill-rödingsjön		Ej 5/5-14/6	AF		
170	Grundsjön	Ö	Hela året	AF		
171	Guoletisjaureh med flera vatten	Ö	Hela året	AF		Ej maskmete. Max 3 fiskar/dygn.
177	Korpån, mellan Mevattnet och Tvärselet	Ö, H, G, A		AF		

Vatten inom markerade områden är upplåtna för sportfiske

Upplåtet vattenområde för sportfiske

Kvoterat vatten

Särskild upplåtelse

Ej maskmete

Flugfiske

Trollingfiske

Förkortningar

Ö = Öring
R = Röding
H = Harr
S = Sik
G = Gädda
A = Abborre

AF = Allmänna fiskekortet
KF = Kvoterat fiske, se sida 28
FU = Fönsteruttag
SU = Särskild upplåtelse

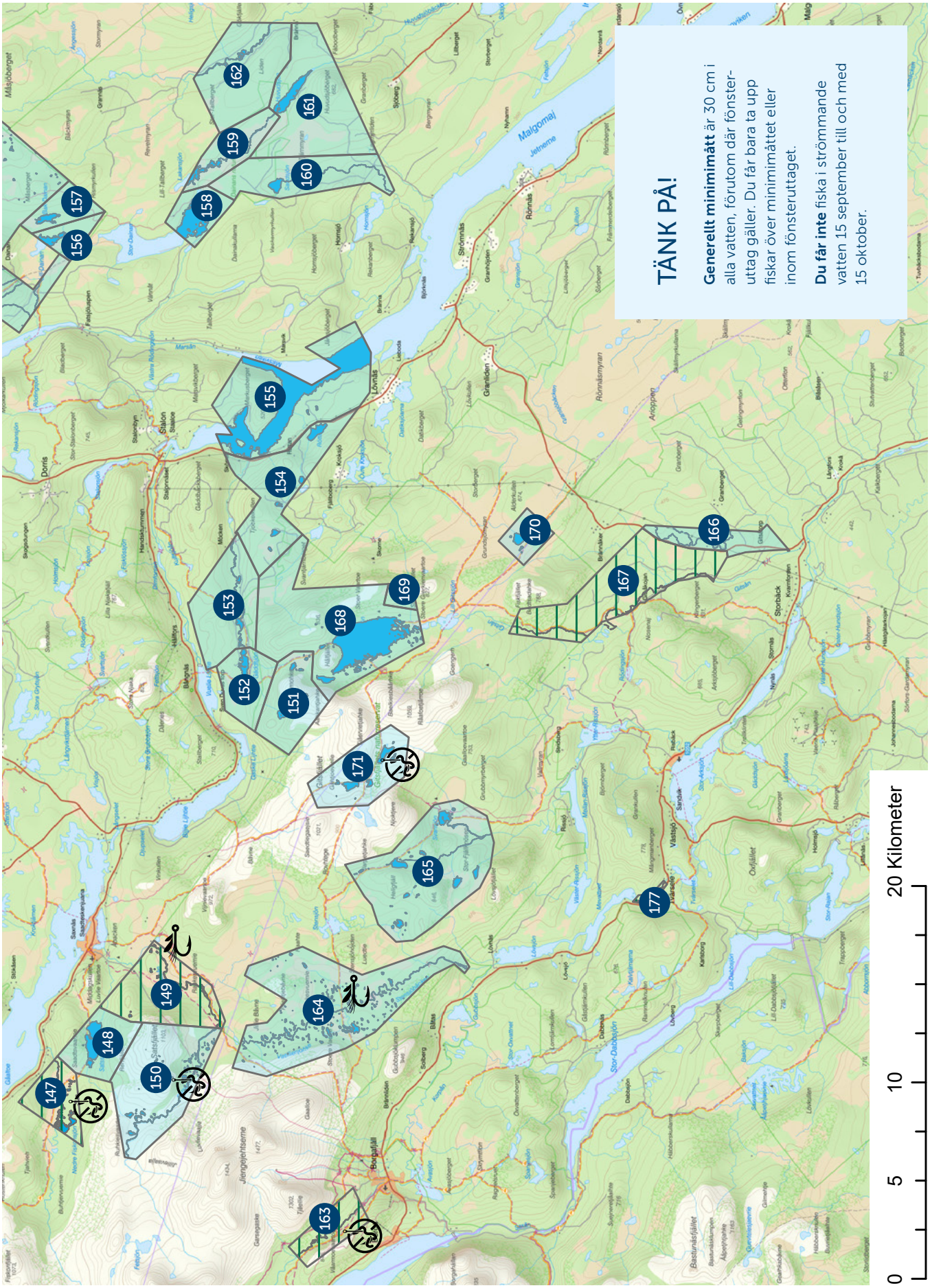

TÄNK PÅ!

Generellt minimimått är 30 cm i alla vatten, förutom där fönsteruttag gäller. Du får bara ta upp fiskar över minimimåttet eller inom fönsteruttaget.

Du får inte fiska i strömmande vatten 15 september till och med 15 oktober.

Underlag karta © Lantmäteriet

Karta 9 Högland

Nr	Område	Art	Tid	Fiske-kort	Båt-fiske	Anmärkning
172	Onbäcken	Ö	Hela året	AF		
173	Rösjöbäcken	Ö	Hela året	AF		
174	Rösjön	A	Hela året	AF		
175	Kroksjön	Ö, A	Hela året	AF		

Karta 10 Matskanområdet

Nr	Område	Art	Tid	Fiske-kort	Båt-fiske	Anmärkning
117	Krutsjön	Ö, R, H	Hela året	AF	•	
118	Tjärnarna väster om Girisån	Ö, R	Ej 5/5-14/6	AF		
119	Korssjön med flera vatten söder om Girisjön	Ö, R	Ej 5/5-14/6	AF		
120	Häbbersjön, Mörrösjön med flera vatten Mörrösjöliden	Ö, R	Ej 5/5-14/6	AF		
121	Dolarn, del av	Ö, A	Hela året	AF		
138	Dikasjön, del av	S, G, A, Ö	Hela året	AF	•	
139	Vojmsjön, del av	S, G, A, Ö	Hela året	AF	•	
141	Mörrösjöbäcken	Ö	Ej 5/5-14/6	AF		
142	Matskan området söder om Matskanån		Hela året	AF	•	
143	Matskan området kring Holmsjön, Matskan		Hela året	AF	•	
144	Matskan området mot Vojmsjön		Hela året	AF	•	
145	Matskanån		Ej 5/5-14/6	AF		Ej maskmete. Max 3 fiskar/dygn
156	Lill-Dainan, del av	Ö, G, A	Hela året	AF	•	
157	Bak-Dainan	G, A	Upplåtet hela året	AF	•	

Vatten inom markerade områden är upplåtna för sportfiske

Upplåtet vattenområde för sportfiske

Kvoterat vatten

Särskild upplåtelse

Ej maskmete

Flugfiske

Trollingfiske

Förkortningar

Ö = Öring
R = Röding
H = Harr
S = Sik
G = Gädda
A = Abborre

AF = Allmänna fiskekortet
KF = Kvoterat fiske, se sida 28
FU = Fönsteruttag
SU = Särskild upplåtelse

Karta 9 Högland

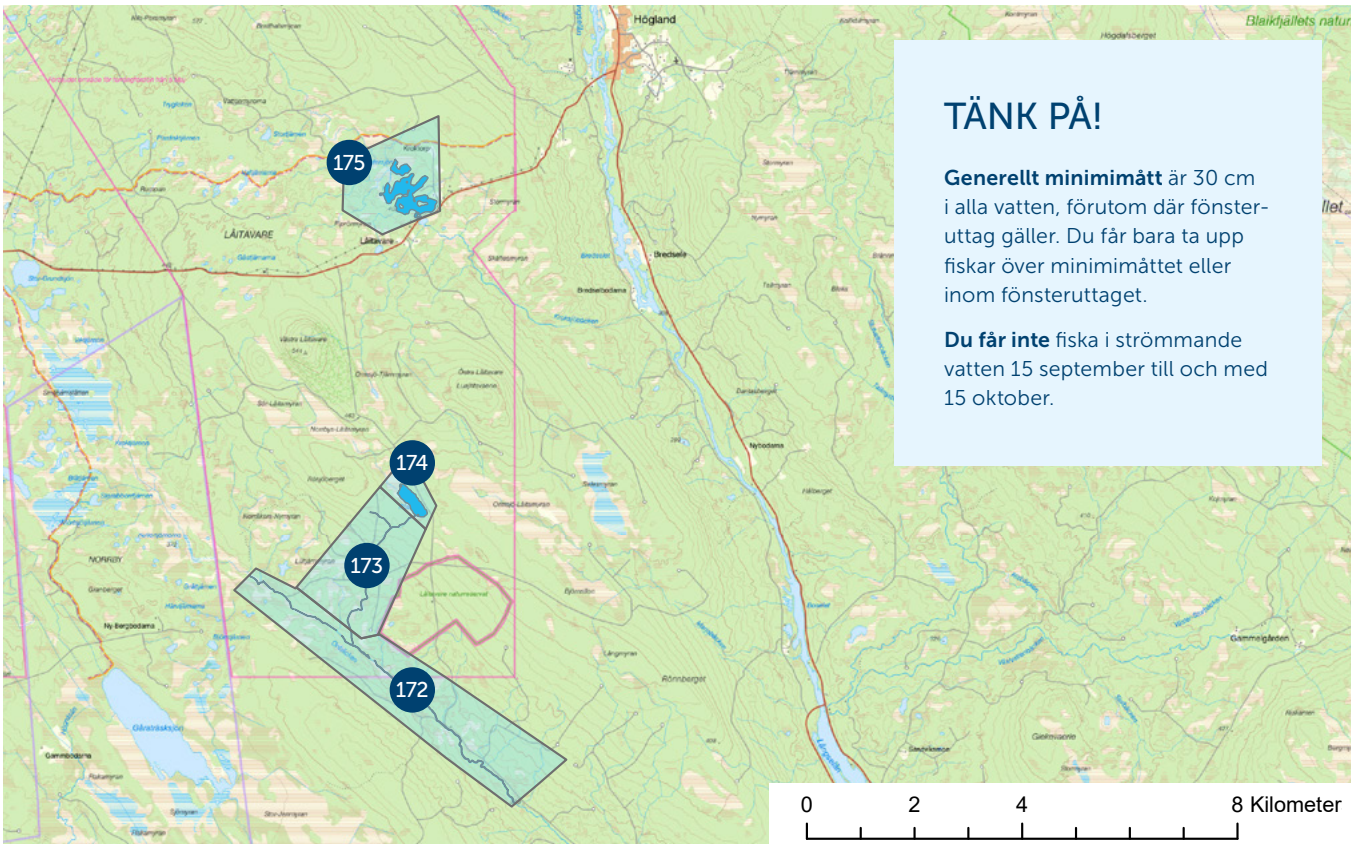

TÄNK PÅ!

Generellt minimimått är 30 cm i alla vatten, förutom där fönster-uttag gäller. Du får bara ta upp fiskar över minimimåttet eller inom fönsteruttaget.

Du får inte fiska i strömmande vatten 15 september till och med 15 oktober.

Karta 10 Matskanområdet

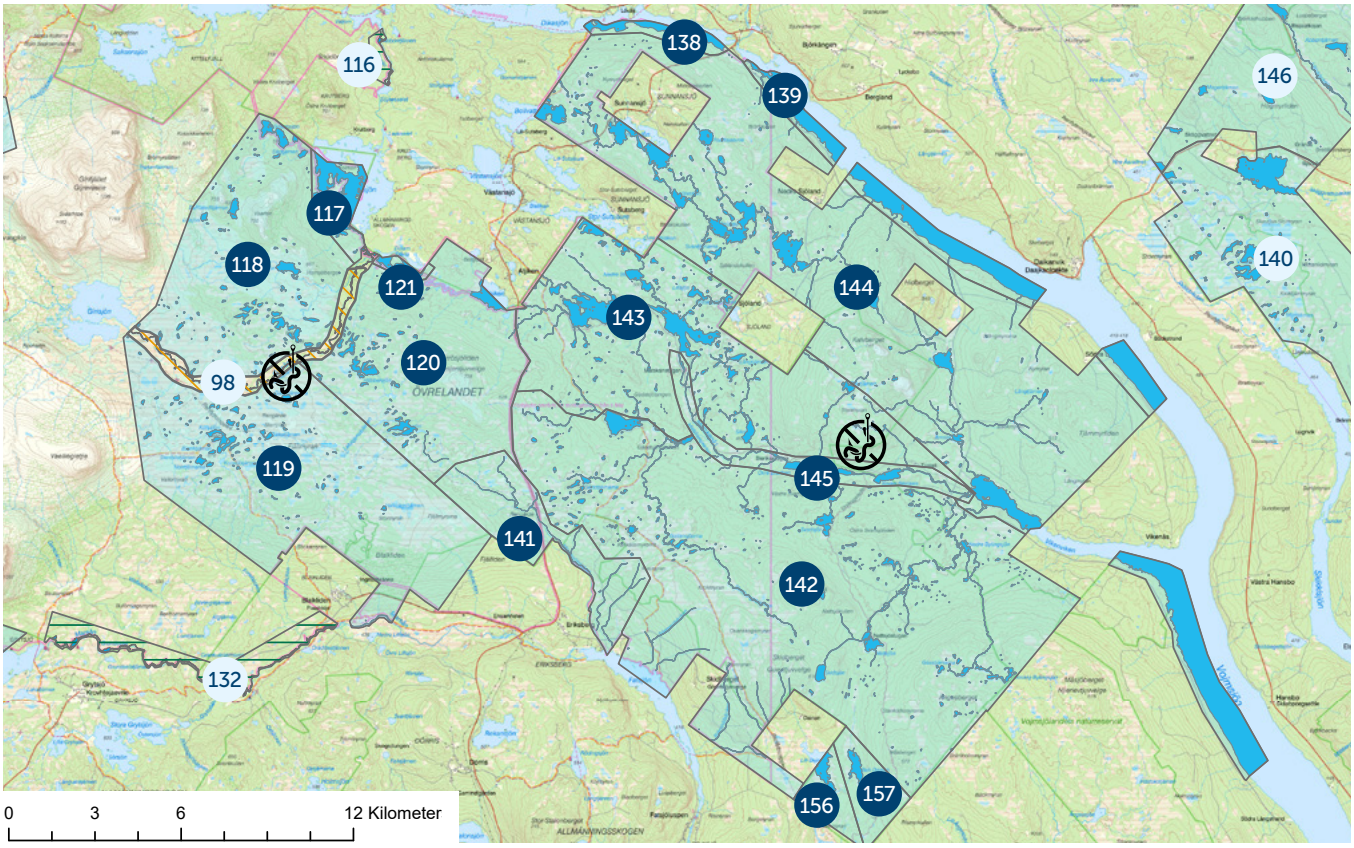

Underlag karta © Lantmäteriet

Karta 11 Bissajaur med omkringliggande vattten

Nr	Område	Art	Tid	Fiske-kort	Båt-fiske	Anmärkning
29	Stenträsken med tjärnar väster om leden	Ö	Ej 5/5-14/6			
30	Bissajaure, del av	Ö, R	Ej 5/5-14/6		•	
31	Bärtejaure, del av	Ö, R	Ej 5/5-14/6		•	
32	Tjärnar runt Bissajaure och Bärtejaure	Ö, R	Ej 5/5-14/6			
33	Rackaure, Racksjöbäcken	Ö, R	Ej 5/5-14/6			
34	Bålja med tjärnar	Ö, R	Ej 5/5-14/6			
35	Suttsjaure med omkringliggande tjärnar	Ö, R	Ej 5/5-14/6		•	

Vatten inom markerade områden är upplåtna för sportfiske

Upplåtet vattenområde för sportfiske

Kvoterat vatten

Särskild upplåtelse

Ej maskmete

Flugfiske

Trollingfiske

Förkortningar

Ö = Öring
R = Röding
H = Harr
S = Sik
G = Gädda
A = Abborre

AF = Allmänna fiskekortet
KF = Kvoterat fiske, se sida 28
FU = Fönsteruttag
SU = Särskild upplåtelse

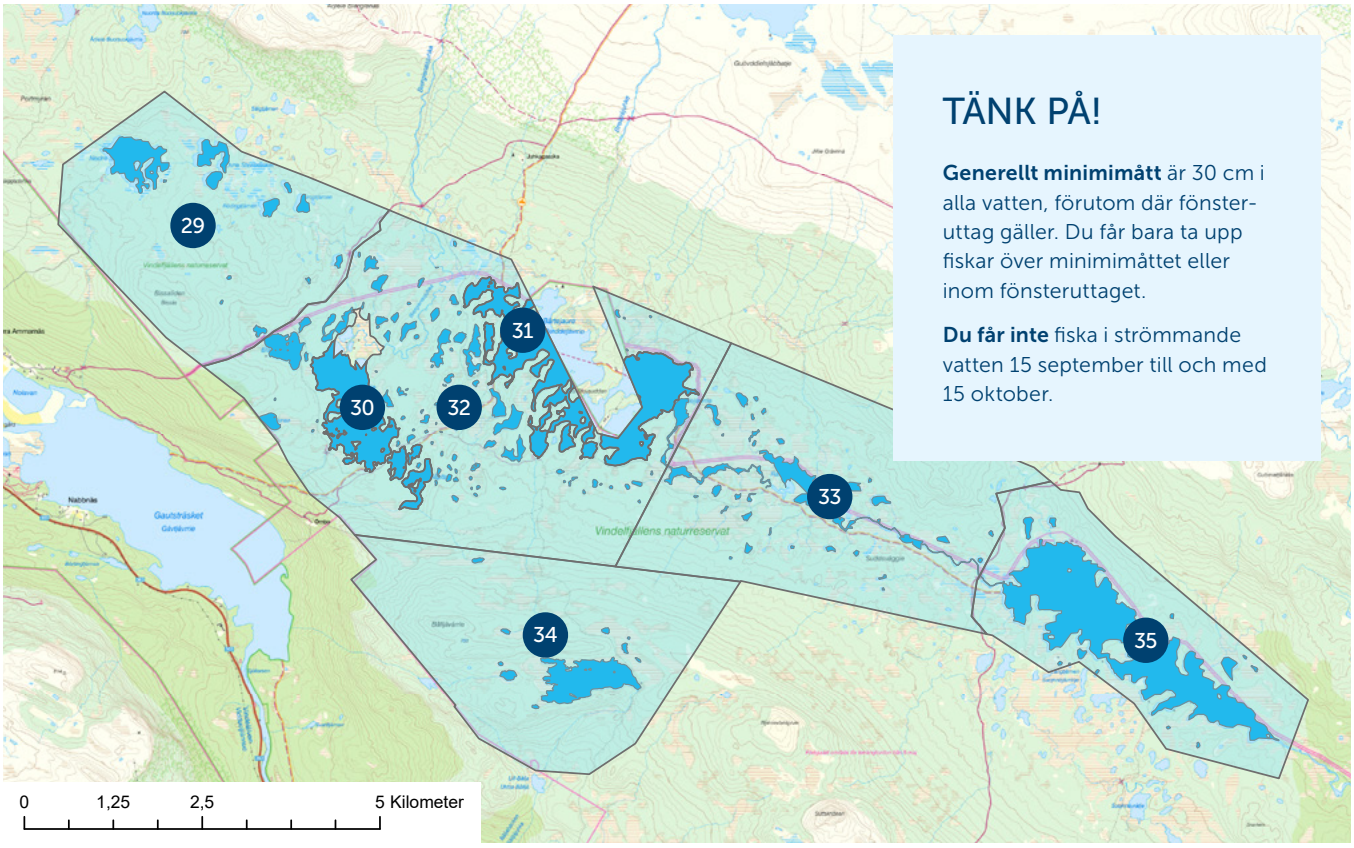

TÄNK PÅ!

Generellt minimimått är 30 cm i alla vatten, förutom där fönster-uttag gäller. Du får bara ta upp fiskar över minimimåttet eller inom fönsteruttaget.

Du får inte fiska i strömmande vatten 15 september till och med 15 oktober.

Områden med särskilda regler

För dessa områden och vatten gäller särskilda regler:

- Borgafjälls sportfiskeområde
- Ransarån mellan Tjåkkele och Ransarn
- Ransarån mellan Ransardammen och Gikasjön
- Tärnasjön, från Lenasuolo till Rasjekukkes inflöde
- kvoterade vatten.

Borgafjälls sportfiskeområde

Borgafjälls sportfiskeområde omfattar Borgasjön och Saxälven med sjöar till dammen vid utloppet ur Lilla Dabbsjön, Korpån med sjöar från Avasjö skiftesgräns till Lövsjö skiftesgräns och vatten belägna mellan Korpån och Saxälven. Du köper fiskekort hos återförsäljare eller på www.natureit.se.

Ransarån mellan Tjåkkele och Ransarn

Fiskekorten för Ransarån är begränsade till 900 fiskekort per säsong. Korten fördelas över tid och på tre delsträckor. 30 fiskekort säljs per vecka och delsträcka. Av dessa kan 20 kort per sträcka förhandsbokas hos Fiskecentrum i Saxnäs. Övriga 10 fiskekort per sträcka kan inte förhands-bokas utan köps direkt på Fiskecentrum i Saxnäs.

Ransarån mellan Ransardammen och Gikasjön

Fisket i Ransarån mellan Ransardammen och Gikasjön är begränsat till 10 fiskare per dag. Fiskekort säljs genom Fiskecentrum i Saxnäs.

Tärnasjön, från Lenasuolo till Rasjekukkes inflöde

Fisket på den här delen av Tärnasjön är endast tillåtet 1 juli till 31 augusti och är kvoterat till 100 fiskedygn per år. Fiskekort säljs på naturum Vindelfjällen i Hemavan.

Kvoterade vatten

Några av statens vatten i Västerbotten är kvoterade med ett begränsat antal fiskedygn per år. För att få fiska i något av dessa vatten måste du ansöka för att delta i utlottningen av särskilda fiskekort.

Du ansöker via vår webbplats. Ansökan är öppen från och med 1 januari till och med 30 april.

Ansökan och regler

- Du kan söka tillstånd för högst ett område.
- Du kan ansöka om högst tre fiskedygn.
- Om flera personer tänker följas åt bör samtliga namn stå på ansökan. På så sätt får hela sällskapet samma tillstånd.
- Du får bara finnas med på en ansökan. Finns du med på flera ansökningar stryks dessa ansökningar i sin helhet.
- Avgiften är 135 kr/dygn. Barn under 16 år fiskar gratis i målsmans sällskap.
- Du ska rapportera fångsten.

När du fått tillstånd för fiske i ett kvoterat fiskevatten köper du fiskekort för vattnet på www.natureit.se

Nr	Område	Art	Tid	Fiske-kort	Anmärkning
8	Vindelälven från Mankeforsen till Särngejukkes inflöde inklusive Steukajukke	Ö	1/7-20/8	KF	Endast flugfiske med flugspö. FU 30-40 cm. Max 2 fiskar/dygn. Kvotering: 100 fiskedygn/år
23	Del av Lill-Tjulträsket samt strömmen mellan Lill-Tjulträsket och Stor-Tjulträsket	Ö, H	1/7-31/8	KF	Endast flugfiske med flugspö. FU 30-40 cm. Max 2 fiskar/dygn. Flytring förbjudet! Kvotering: 75 fiskedygn/år
95	Vojmån uppströms Autojaure	Ö, H	1/7-31/8	KF	Endast flugfiske med flugspö. FU 30-40 cm. Max 2 fiskar/dygn. Kvotering: 100 fiskedygn/år
96	Vojmån mellan Gottern och Fiansjön	Ö, H	1/7-31/8	KF	Ej maskmete. FU 30-40 cm. Max 2 fiskar/dygn. Kvotering: 100 fiskedygn/år
97	Granån från Virisen till Bleriken	Ö, R	1/7-31/8	KF	Endast flugfiske med flugspö. FU 30-40 cm. Max 2 fiskar/dygn. Kvotering: 50 fiskedygn/år
98	Girisån från Girisjön till Dolaren	Ö	1/7-31/8	KF	Ej maskmete. FU 30-40 cm. Max 2 fiskar/dygn. Kvotering: 100 fiskedygn/år
176	Slipsikån med tjärnarna mellan Slipsiken och Autojaure	Ö, R	1/7-31/8	KF	FU 30-40 cm. Max 2 fiskar/dygn. Kvotering: 100 fiskedygn/år

Vindelälven

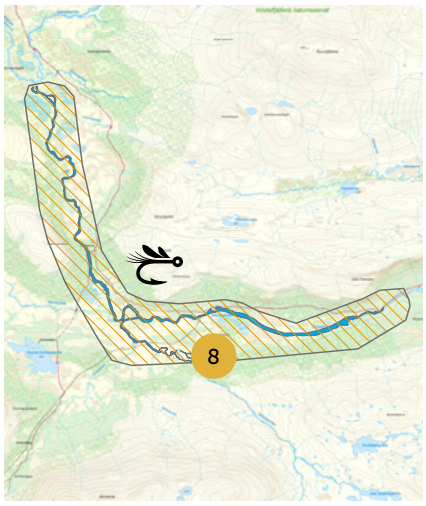

Tjulträsket

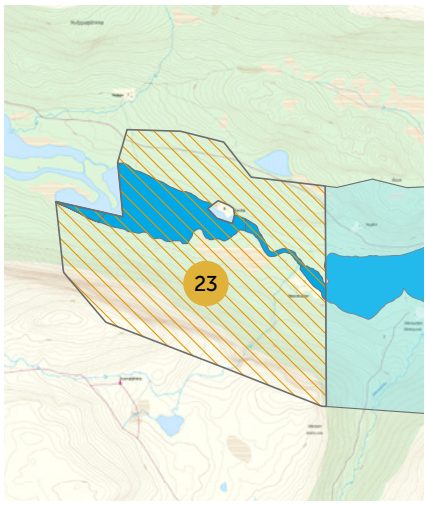

Vojmån 1

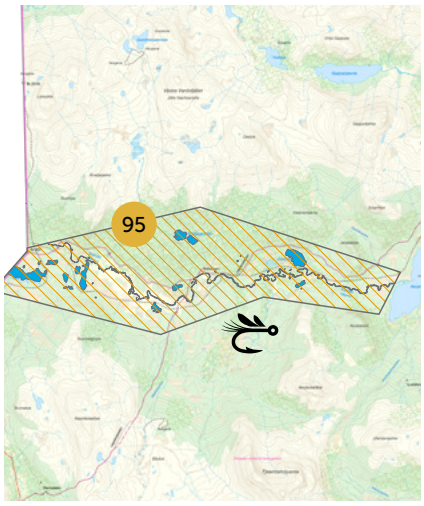

Vojmån 2

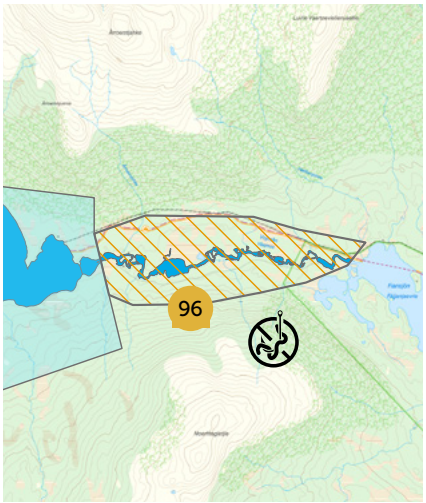

Granån

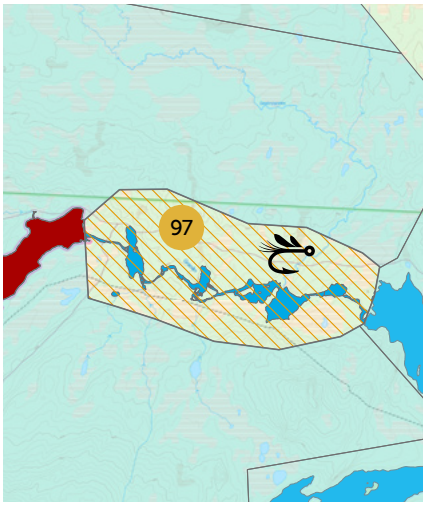

Girisån

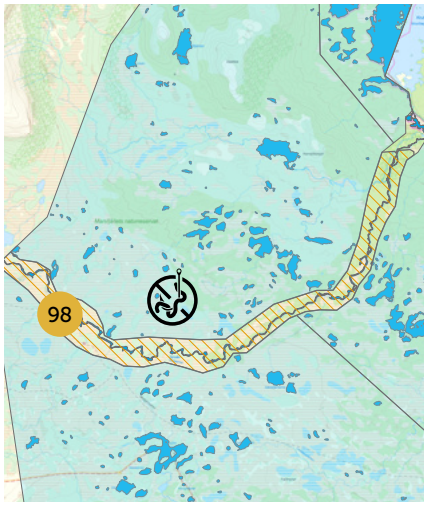

Slipsikenområdet

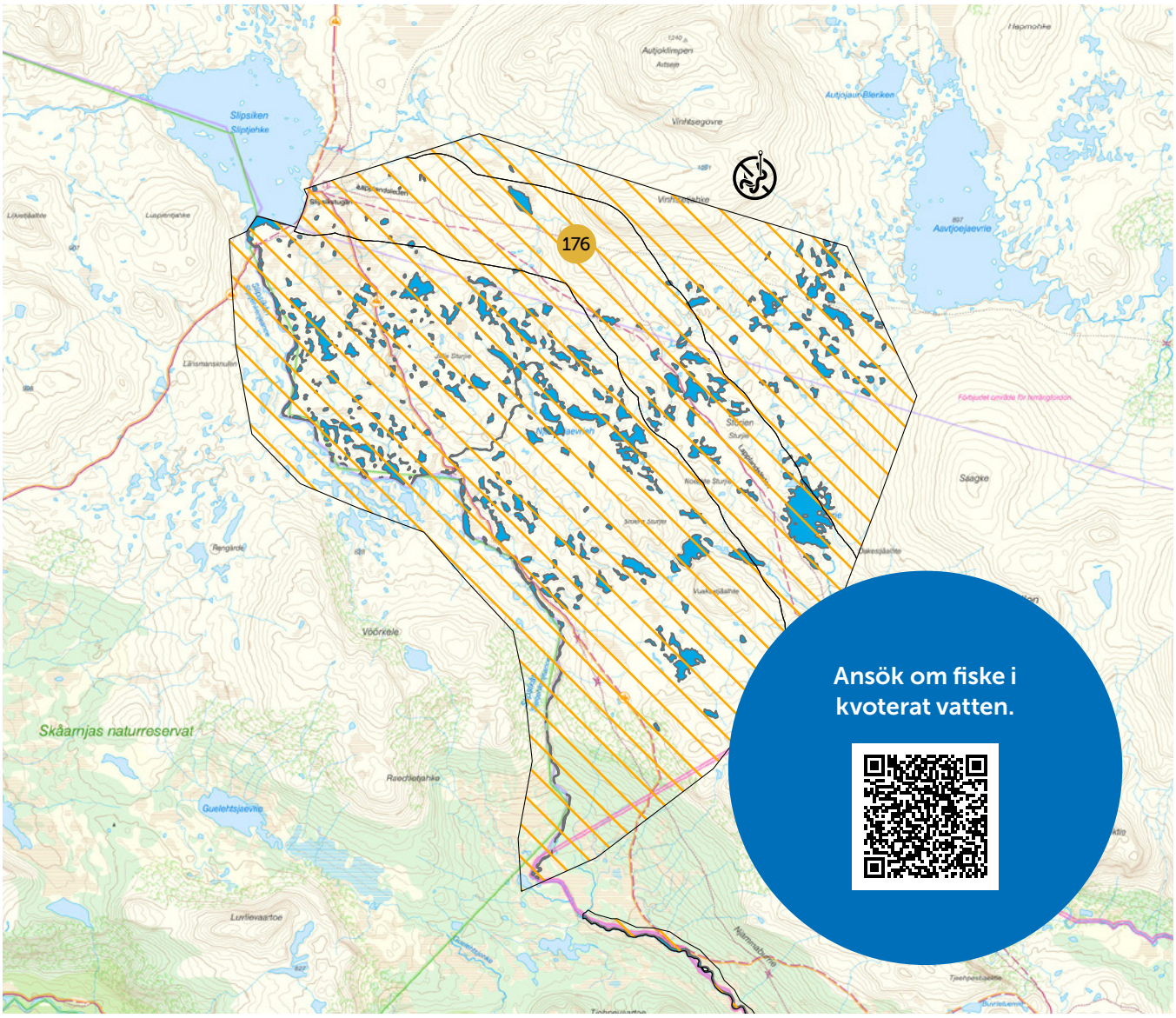

Underlag karta © Lantmäteriet

Fiske för husbehov

Du som bor ovan odlingsgränsen eller är renskötande same kan få tillstånd att fiska för husbehov. Du får fiska med högst tio nät samt krokredskap. Det går bara att få tillstånd för fiske i ett vatten.

Ansök på Länsstyrelsens webbplats
www.lansstyrelsen.se/vasterbotten

Köp fiskekort

För att fiska vid statens vatten ovan odlingsgränsen och på renbetesfjällen behöver du ett allmänt fiskekort.

Fiskekort på webben

Köp ditt fiskekort på **www.natureit.se**

Återförsäljare av fiskekort

Dorotea

My Way Dorotea	070-631 04 30
Nynäs Jakt & Fiskecamp	070-581 42 73
ICA Borgafjäll	0942-420 21

Umeå

Blixt-Sport	090-77 40 70
Jaktia	090-13 23 00

Skellefteå

Cykel & fiskecenter	0910-77 79 40

Sorsele

Ammarnäs Guidecenter	073-084 70 33
Ammarnäs Wärdshus/ Fiskecentrum Ammarnäs	0952-602 00
naturum Vindelfjällen Ammarnäs	070-368 01 65
Hook & Cup, Sorsele visitor center	076-106 07 80

Storuman

Cykel & fiskecenter	0954-400 511
Slussforsboa	0951-501 70
TärnaVilt	0954-320 00
naturum Vindelfjällen Hemavan	073-082 71 44

Vilhelmina

Fiskecentrum Saxnäs, Marsfjällshandlarn	0940-700 44
Fiskecentrum Vilhelmina/Grönlunds Jakt och Fiske	0940-559 07
Grönfjälls fritidsby Jakt & Fiskecentrum	0940-870 19
Kanons kiosk	0940-740 06
Vilhelmina TuristInformation	0940-398 86

Priser

70 kr för ett dygn
125 kr för tre dygn i följd
220 kr för en period av sju dygn
440 kr för årskort (familjemedlemmar kan läggas till för 125 kr/familjemedlem)

Ungdomar under 16 år fiskar gratis i sällskap av kortets innehavare.

Länsstyrelsen
Västerbotten

www.lansstyrelsen.se/vasterbotten