


FÅGELSKYDDSSOMRÅDE SKÅARNJA  
BETRÄDNADSFÖRBUD 10 JUNI 10 JULI 2024 2029

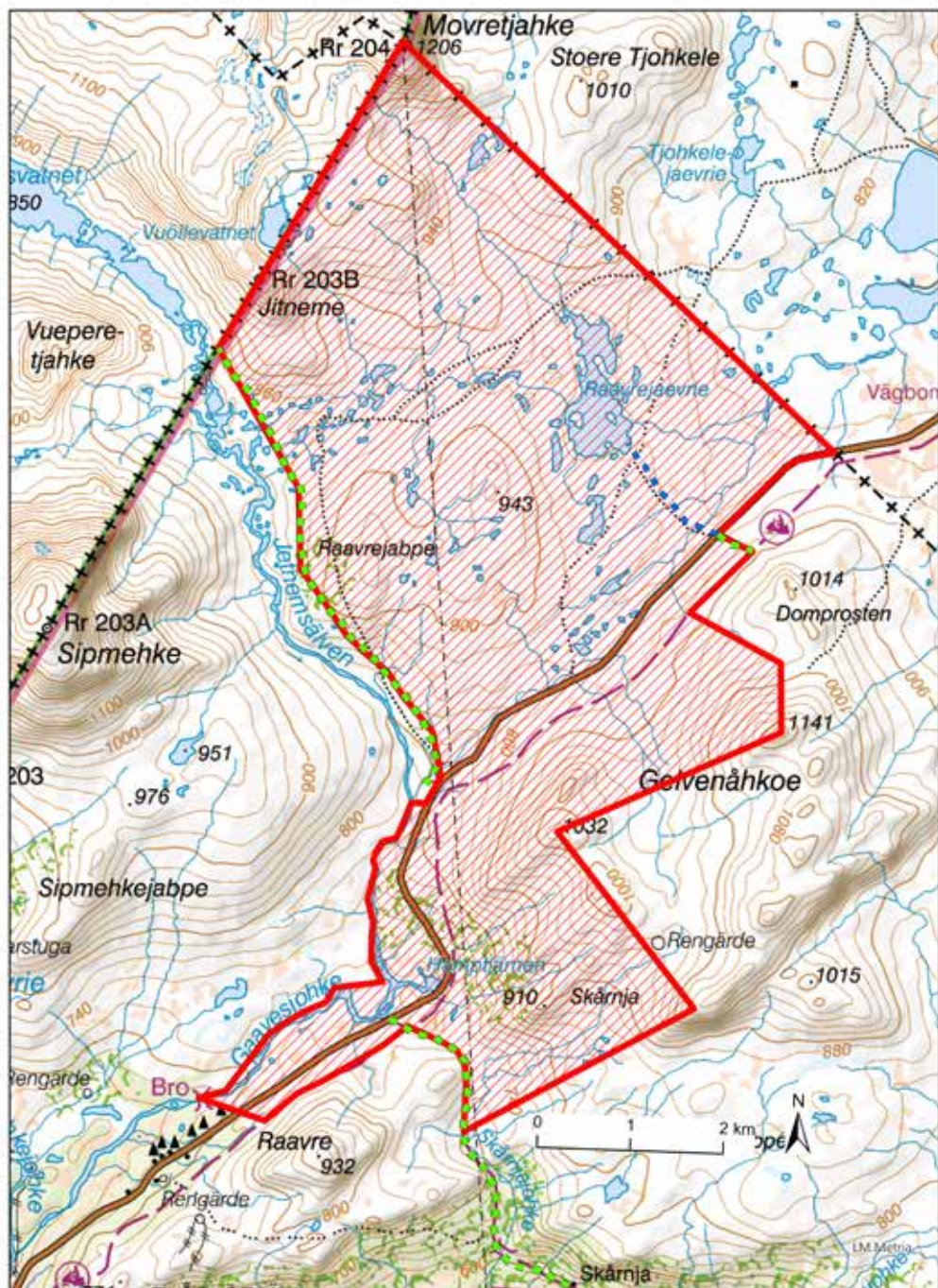


## Område med beträdnadsförbud med undantag för - väg och markerade leder

 Bird protection area with prohibited access except  
on the road and marked trails.



Länsstyrelsen  
Jämtlands län



**I TERRÄNGEN RUNT SKÅARNJA FINNS ETT RIKT FÅGELLIV** som enligt lag ska skyddas.

Ett fågelskyddsområde med beträdnadsförbud skyddar fåglarna under häckningsperioden. Det innebär att du under den aktuella tiden inte får vistas inom området som är markerat i kartan.

Du har möjlighet att stanna till, på och längs med vägen, vid P-skylt. Beträdnadsförbud råder i hela området med undantag på vägbanan och markerad grön led i kartan.

Om du har ett giltigt fiskekort för sjön Raavrejaevrie får du även använda led från länsväg Z 824 som är markerad blå i kartan.

Vänligen respektera de skyltar och markeringar som finns i området.

**THE AREA CONTAINS A RICH AND DIVERSE BIRDLIFE** that is protected by law.

A bird protection area with no access for people protects the birds during the breeding season. This mean that you are not allowed to be inside the area marked on the map during the stated period.



You are allowed to stay on the road and the parking spaces along the road. You are also allowed to use the trails that have been marked green on the map.


If you have a valid fishing license for lake Raavrejaevrie you can use the trail that is marked blue on the map.

Please respect and follow the signs and markings in the area.



Område med beträdnadsförbud 10 juni – 10 juli  
*Area with prohibited access 10 June – 10 July*

1  Väg<sup>1</sup> och leder<sup>2</sup> du får använda under tiden för beträdnadsförbudet  
2  Road<sup>1</sup> and trails<sup>2</sup> that you are allowed to access during the prohibition time.

 Led och område du får vistas i upp till 50 meter från vattenbrynet om du har giltigt fiskekort till Raavrejaevrie  
*Trail and area you can use up to 50 meters from the lakeside if you have a valid fishing licens for Raavrejaevrie*

 Vinterled  
*Winter trail*

**VÄLKOMMEN TILL  
FÅGELSKYDDSSOMRÅDET  
SKÅARNJA, EN DEL AV  
NATURRESERVATET SKÅARNJA.**

Området består av hela 365 kvadratkilometer storslagen fjällmiljö och karakteriseras av ett renbetespräglad landskap med en känsla av vildmark.

Det utgör ett viktigt kalvningsland för Voernese sameby och renar uppehåller sig där året runt.

Fågellivet är rikt eftersom en mängd arter som häckar i fjällmiljö, skog, våtmarker och sjöar finns representerade i området. En fin fågelobservationsplats finns vid Hamptjärn. Du kan få se typiska fjällhedsarter som fjällabb, dalripa och lungpipare. I vattendragen kan du träffa på strömstare, alfågel och bergand.

Djurlivet kännetecknas av ren, räv och fjällämme. Den uppmärksamme kan även få turen att se fjällräv, järv eller björn.

Om du misstänker att någon olagligt har plockat ägg eller fångat fåglar kan du rapportera det till polisen 114 14 eller Länsstyrelsen Jämtlands län.

010-225 30 00  
jamtland@lansstyrelsen.se  
www.lansstyrelsen.se/jamtland

**WELCOME TO SKÅARNJA BIRD  
PROTECTION AREA, A PART OF  
SKÅARNJA NATURE RESERVE**

The area is 365 square kilometers and is characterized by a landscape grazed by reindeers and a feeling of wilderness.

It is also an important calving land for the Voernese Sámi village and reindeers stay in the area throughout the year.

The birdlife is rich since species breeding in mountains, forests, wetlands and lakes all are represented in the area. A nice sport for observation birds you find at Hamptjärn. You can see species common for the mountain heaths such as the long tailed skua, willow ptarmigan and European golden plover. In the streams you can find white-throated dipper, long-tailed duck and greater scaup.

The animal life is characterized by reindeer, fox and Norway lemming. If you are attentive you might have the luck to observe mountain fox, wolverine or bear.



Länsstyrelsen  
Jämtlands län