Fjällfiskeguiden

Renbetesfjällen i Jämtlands län 2015

Länsstyrelsen
Jämtlands län

Läs om upplåtna fiskevatten på renbetesfjällen

Välkommen till renbetesfjällen

Årets fjällfiskeguide innehåller all information om aktuella upplåtna vatten, upplåtelsetider för respektive vatten samt kartor för respektive sameby.

Möjligheten till annonsering finns för de som erbjuder produkter och tjänster som har anknytning till er som sportfiskar på renbetesfjällen i Jämtland.

Om du söker mer information föreslår vi att du går till vår hemsida www.fjallfiske.nu där vi försöker att se till att tillhandahålla all nödvändig information för dig som sportfiskare.

Allmänna fisketillståndet
För de flesta upplåtna vattnen gäller samma fisketillstånd – det så kallade allmänna fisketillståndet – som kan köpas för fiske för ett dygn, tre dygn i följd, sju dygn i följd eller som årstillstånd. Fisketillstånd säljs hos ett 50-tal återförsäljare i länet och samtliga hittar du på vår hemsida. Läs mer på www.fjallfiske.nu

Dessutom kan du själv köpa ditt tillstånd online via samma hemsida. Ett allmänt tillstånd gäller alltså för alla de upplåtna vatten som redovisas i denna broschyr men ni anger ändå var ni tänkt fiska eftersom denna information ligger till grund för fördelning av de intäkter fisketillstånden ger.

På hemsidan kan du också få vägledning om det aktuella fisketrycket, det vill säga om fler fiskare är på väg till samma område.

Känn till bestämmelserna
Fisket i de vatten där det allmänna tillståndet gäller regleras av de allmänna bestämmelserna. Dessa innebär att med sportfiske menas krokfiske med ett spö fört från hand. Fisketillståndet är personligt och får ej överlåtas. Tillståndet gäller även för ungdom under 16 år som följer med kortinnehavaren.

Fisketillstånd skall alltid medföras när man fiskar och på anmodan av behörig tillsynspersonal uppvisas för kontroll. Under isfri tid får fiske bedrivas endast från strand såvida inte särskilt angivits att fiske från båt, kanot eller motsvarande är tillåtet.

Vid båtfiske gäller fortfarande ett spö per person fört från hand. Trolling med flera spön per fiskare är ej tillåtet om det inte särskilt medges i ett vatten. Rom eller levande fisk får ej användas som bete vid fiske. Stugor och kåtor får ej användas utan särskilt tillstånd.

Fönsteruttag
I rinnande vatten är det bäst att göra ett så kallat fönsteruttag. Det innebär att du som fiskare inte får ta upp fiskar mindre än 30 centimeter men att du också uppmanas att sätta tillbaka fiskar större än 35 centimeter. Detta gäller för såväl öring som harr.

I våra sjöar rekommenderar vi att du tar upp fisk upp till 35 centimeter. Fisk större än 35 centimeter får du gärna sätta tillbaka eftersom den äter många av de mindre fiskar som finns i sjön. Därmed hjälps du och de stora fiskarna åt att undvika att vi får tusenbrödrabestånd genom att gallra bland de mindre fiskarna.

Tänk på att rapportera all fisk du fångar även om du släpper tillbaka den. Vi på Länsstyrelsen vill veta hur bestånden ser ut för att kunna förvalta vattnen ännu bättre.

Fiskegränser
På kartorna i Fjällfiskeguiden är det markerat vilka sjöar och vattendrag som är helt eller delvis upplåtna av Länsstyrelsen. Kartskalan gör det inte möjligt att utläsa i detalj var gränserna går, men de har markerats så noggrant som möjligt. Vattenområden som inte markerats på kartorna är undantagna från upplåtelser.

De flesta av dessa vatten är undantagna för att tillgodose sambymedlemmars behov av fiske. Skälet kan också vara att skydda och vårda vatten som har särskilt svaga bestånd eller bedöms ha ett vetenskapligt intresse.

Kartorna och texten visar var man kan söka gränserna. Den fiskande är skyldig att ta reda på var gränserna går. Skulle detta vara oklart, bör man hålla säkert avstånd.

Välkommen till renbetesfjällen i Jämtland-Härjedalen!

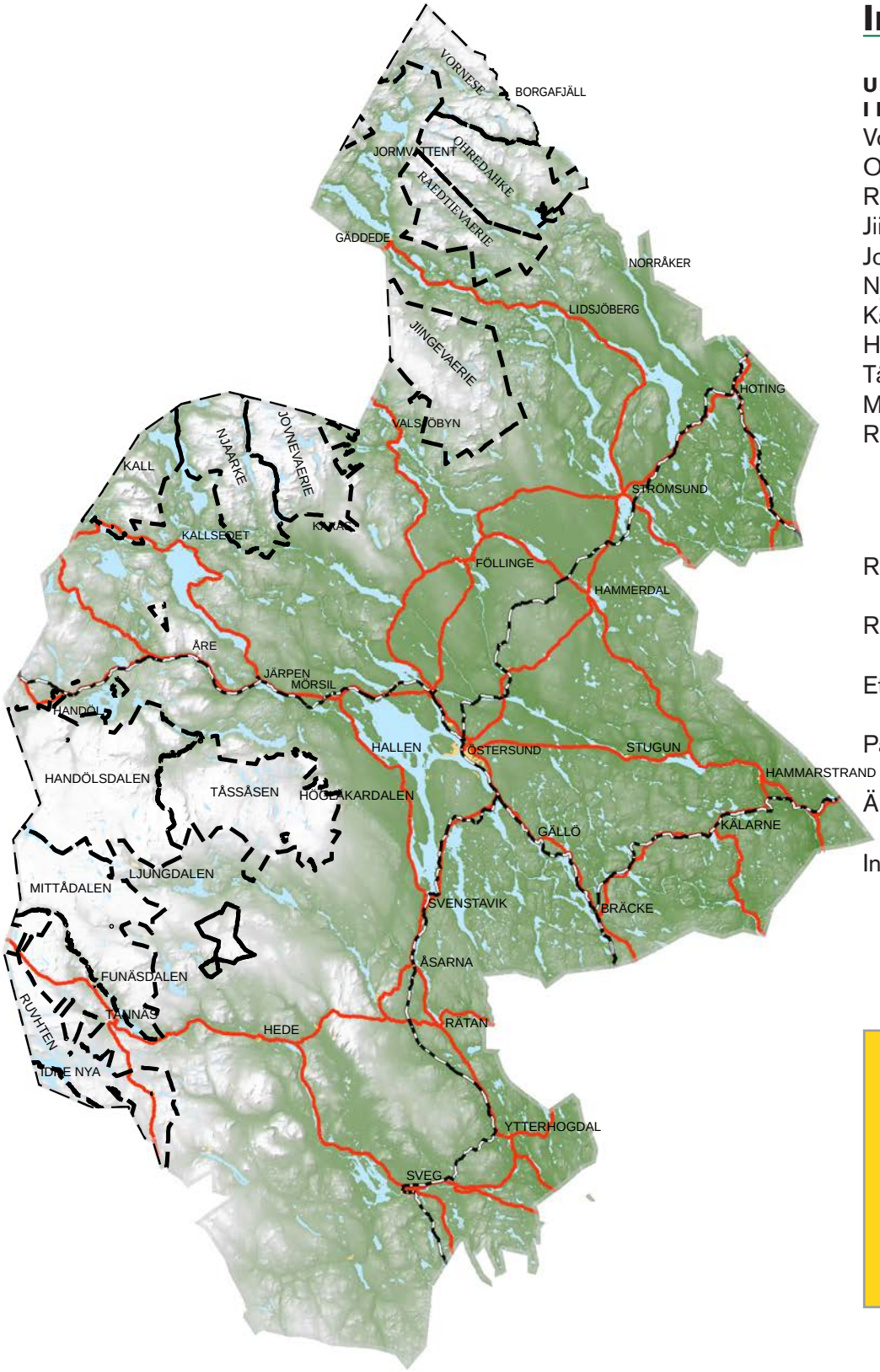

Innehållsförteckning

UPPLÅTNA VATTEN I LÄNETS SAMEBYAR

Voernese 10
Ohredahke 12
Raedtievaerie 16
Jiingevaerie 18
Jovnevaerie 22
Njaarke 26
Kall 26
Handölsdalen 28
Tåssåsen 32
Mittådalen 34
Ruvhten 38

Rödingen..... 6 - 7

Rödingfiske..... 8 - 9

Ett mildare klimat..... 20 - 21

På besök i renarnas land..... 22

Är du vetgirig?..... 36

Informationscentraler..... 37

PRISER FISKETILLSTÅND

Dygnstillstånd	80 kronor
3-dygnstillstånd	160 kronor
7-dygnstillstånd	320 kronor
Årskort	450 kronor
Medföljande	150 kronor

Årskortet gäller kalenderår

UTGIVARE
Länsstyrelsen Jämtlands län
Vattenenheten
831 86 Östersund
Besöksadress:
Residensgränd 7
Telefon: 010-225 30 00
www.lansstyrelsen.se/jamtland

Omslagsfoto:
Länsstyrelsen

FÖRKORTNINGAR
I tabellerna på följande sidor används dessa förkortningar för fiskarterna:

Ö = Öring	S = Sik
R = Röding	A = Abborre
H = Harr	G = Gädda

Annonsförsäljning & annonsproduktion
RIME design & media

Teckenförklaring till fiskekartor

- Gräns för renbetesfjäll
- Skoterled
- Gräns för skoterregleringsområde
- Gräns för naturreservat
- Upplåtet fiskevatten
- Ej upplåtet fiskevatten
- Gräns för upplåtna fiskevatten
- Gräns för övrigt fiskeområde
- ! Fiske med agnad krok ej tillåtet. Med agnad krok avses mask, räka, betesfisk etc.
- M Minimått 30 cm

MED DRÖMFISKE RUNT KNUTEN

Välkommen till STF på din fiskesemester i Jämtlandsfjällen! Här finns fjällstationer och fjällstugor med fiskevatten runt hörnet. Kanske vill du bo i tält några nätter för att sedan se fram emot en bastu i en fjällstuga, en skön säng eller en brakmiddag på en fjällstation? Ett tips är att vandra från ställe till ställe och prova olika fiskevatten varje dag. Vi säljer proviant i alla våra stationer och stugor så du kan fylla på i ryggsäcken för fortsatta fiskeäventyr. Fiskekort köper du hos oss och du kan betala med kort överallt.

FJÄLLSTATIONER – Storulvån / Vålådalen / Blåhammaren / Sylarna / Helags
FJÄLLSTUGOR – Anaris / Vålastugan / Lunndörren / Stensdalen / Gäsen / Fältjägaren / Arådalen

Bokning Vålådalens Fjällstation:
info@valadalen.se, 0647-353 00
www.valadalen.se

STFs Fjällbokning, Sylarna, Helags, Blåhammaren och Storulvån:
fjallbokning@stfturist.se, 0647-722 00
www.svenskaturistforeningen.se/jamtlandsfjallen

SVENSKA
TURISTFÖRENINGEN

HILLEBERG

THE TENTMAKER

STÄNDIG STRÄVAN EFTER PERFEKTION

ATLAS

Mycket rymligt och stabilt grupptält med möjlighet till utbyggbara moduler. Atlas är det ideala grupptältet i alla lägen.

Foto: Erik Rundelius, www.blueberries.se

Hilleberg har i över 35 år utvecklat fjälltält av högsta kvalitet. I sortimentet finns en- till åttamannatält, utvecklade i Jämtland och använda av entusiaster över hela världen. Tälten utvecklas med den perfekta balansen mellan säkerhet, hanterbarhet, komfort, mångsidighet, livslängd och låg vikt.

Läs mer och beställ Tälthandboken utan kostnad på www.hilleberg.se

HILLEBERG.SE

Rödingen - en färgstark ka

Rödingen, *Salvelinus alpinus,* **förknippas framförallt med våra fjällvatten. Med all rätt - det är främst här vi hittar denna fisk. Rödingen är den nordligaste av laxfiskarna och klarar att leva i de kallaste vattnen.**

Rödingen uppvisar en stor variation i utseende och i kroppsstorlek. Färgteckningen varierar mellan olika bestånd, livsmiljöer och ålder.

Generellt har en vuxen röding grågrön grundton, mörkare rygg och gulvit till orange buk. Sidorna har prickar som går i färgerna gult, rosa eller orange. De vita kanterna på bröst- och bukfenorna är typiska för rödingen. Mörka former av röding är vanlig hos små bottenlevande bestånd.

Storleken hos rödingen varier mycket mellan olika bestånd. Det svenska sportfiskerekordet ligger på cirka 10 kilo, fisk i denna storleksklass lämnar bara ett fåtal stora sjöar ifrån sig. Noteringar på upp till fem kilo från våra fjällvatten finns noterade. Fisk i storleksintervallet tre till sex hekto får ses som mer rimliga för våra fjällvatten.

Välstuderad fiskart

Den stora skillnaden mellan olika bestånd i storlek och utseende har medfört att röding blivit mycket intressant att studera.

Rödingen leker över stenar och grus, så kallade lekgrund. Leken äger rum på mellan 1 till 20 meters djup. Strömlekande bestånd finns, men är inte alls lika vanliga.

Lekperioden sträcker sig från augusti till januari. Äggen kläcks på våren efter att ha utvecklas under vintern.

Livslängd på upp till 25 år hos rödingen har observerats, men mer normalt är 10 till 12 år.

Röding kan förekomma i så kallade tusenbrödrabestånd. Det innebär att beståndet i sjön består av många små individer i samma storleksklass, 10-20 centimeter för rödingen i fjällen.

Vad beror detta på?
Hårt fiske är normalt inte svaret. Detta kan vara ett naturligt tillstånd som uppstår som en följd av konkurrens om födan mellan rödingarna. Denna konkurrens gynnar små rödingar framför stora. Ingen av rödingarna förmår heller växa över den gräns som innebär att de kan börja äta sina mindre artfränder. Rom och yngel äts dock. men denna diet är förhållandevis begränsad i mängd och fattig på energi. Fiskarna förmår inte tillväxa i någon större omfattning och förblir småvuxna.

Stora kannibaler

För att det ska bli stora individer i ett bestånd krävs en mer beständig övergång till fiskdiet, det vill säga kannibalism på de talrika tusenbröderna. För att lyckas med det krävs att det något år blir stor tillgång på årsyngel och så småningom ensomriga individer, det vill säga fisk som kläckts på

raktär typisk för våra fjäll

Här syns de vita fenkanterna som är så typiskt för rödingen.

våren samma år. De kan fungera som språngbräda till nästa nivå för fiskjägaren. Normalt krävs det en rubbning i systemet för att det ska ske en förändring.

Några år med ökad överlevnad hos rom och yngel gör att de största tusenbröderna får chans att äta och växa till så mycket att de kan börja jaga de minsta tusenbröderna. I det läget kommer några få individer att bli så stora att de har obegränsad tillgång på föda och kan då öka i storlek mycket snabbt.

Dessa stora individer är dock få till antalet, 1 till 3 per hektar, och har liten effekt på rödingbeståndet totalt sett. Blir de stora rödingara uppfiskade ersätts de inte direkt utan det krävs nytt, stort tillskott på yngel för att cykeln ska börja om från början.

Nya arter

Den röding vi har i våra vatten har fått konkurrens av sina kusiner från Nordamerika. Bäckröding planterades ut i våra naturliga vatten i början av 1900-talet och kanadaröding under 1960- och 1970-talen.

Det är främst bäckrödingen som har etablerat livskraftiga bestånd i våra fjällvatten där den går att hitta i små rinnande vattendrag och i enstaka, mindre tjärnar. Bäckrödingen tränger i första hand undan öringen då den främst lever i strömmande vatten

Kanadaröding finns i Vindelälvens och Umeälvens källflöden, i Ånnsjön samt i en hel del reglerade sjöar. Kanadarödingen konkurrerar med rödingen i sjöarna om både föda och lekplatser men även mer direkt genom att jaga rödingen.

Mattias Lindell

Rödingfiske – en spännand

För många höjden av lycka - röding fångad på fluga.

Den mytomspunna rödingen, fjällets gäckande skugga, är den mest svårflirtade fisken av alla.

Den finns där, du kan se den vaka, ja, ibland till och med simma längs stranden i det klara vattnet, men det är omöjligt att få den att hugga. Så låter det för det mesta när man pratar om röding.

Men är det sant, är den särskilt svårfångad och i så fall, varför? Är det vi som fiskar som inte duger till eller är den smartare än både andra fiskar och oss fiskare? Nåt exakt svar finns förstås inte på den frågan, men låt oss bena lite i problematiken.

Födan

Röding är ju i första hand en sjölevande fisk. Det vanligaste är att den söker av bottenområden på jakt efter småkryp som kräftdjur och insektslarver.

Visa rödingar, framför allt de mindre och yngre individerna, lever i första hand av djurplankton som svävar i den fria vattenmassan. Rödingen rör sig helt enkelt bland dessa små bytesdjur och äter dem en och en. Ganska tids- och energikrävande kan man tycka.

Sedan äter de förstås också vid ytan. I samband med stora insektskläckningar börjar rödingen vaka och hela sjön kan då bli alldeles prickig av vakringar. Ibland är det större insekter och därmed mer dramatiskt när fisken tar sina byten, men ofta äter rödingen små insekter, i första hand fjädermyggor som kläcker. Då blir vaken små och försiktiga, det ser mest ut som om det regnar. Det blir också uppenbart att rödingarna ofta följs åt, rör sig i stim som kryssar fram över sjön.

Rovfisk

Sen finns förstås ytterligare ett sätt för röding att skaffa mat – genom att leva som rovfisk.

Större rödingar kan, lite beroende på hur fiskbestånden i sjön ser ut, i stor utsträckning leva på att äta småfisk. I rena rödingsjöar blir de kannibaler medan de i andra sjöar kan leva av småsik eller annan lämplig bytesfisk.

Totalt sett är röding en mycket flexibel fisk. Den lever i förhållandevis karga miljöer där utbudet av bytesdjur är begränsat. Det gäller att ta till vara alla födoresurser som bjuds. Hur den äter och var den håller till beror på en rad olika faktorer.

En opportunist

Rödingen måste vara opportunist. Naturligtvis måste det finnas lämpliga bytesdjur, och det varierar med bland annat tid på året och dygnet, samt väderförhållanden. Sen har fiskens storlek betydelse.

Alltför små bytesdjur, om än i stora mängder, lockar inte de större rödingarna. Stora fiskar vill ha större byten. Sammantaget är variationen och flexibiliteten i rödingens beteende när den söker mat nog en av anledningarna till dess mytomspunna oförutsägbarhet. Den

e utmaning för alla fiskare

En jagande röding visar upp sig.

kan helt enkelt dyka upp lite här och där.
- Men hur fiskar man då för att fånga så pass ”opålitliga” fiskar? Ja, ett sätt är att försöka vara lika flexibel som rödingarna. Det vill säga anpassa sig och försöka förutse var och när rödingen håller till och vad den äter.

Fiskemetoder

Bottenmete med mask kan vara en effektiv metod om man fiskar från stranden. Har man tillgång till båt kan långdrag vara att föredra. Kom ihåg att variera djup och hastighet. Det är ju inte säkert att alla rödingar håller till på det djup som långdraget fiskar av vid normalfart.

Rödingen kan också hugga bra på spinnare eller små skeddrag emellanåt. Koppar och silver är giftiga färger, men även svarta drag kan fungera bra i det klara vattnet i fjällsjön. Variera fisket genom att spinna in snabbbare ibland och långsammare ibland. Kasta också längs med stranden. Fisk i fjällsjöar går ofta grunt.

Men att slänga sitt drag mitt i det vakande rödingstimmet är dock sällan framgångsrikt. För att lyckas fånga vakande röding krävs som regel fiske med flugor. Spinnspö och kastflöte med våtflugor är en giftig kombination.

Var försiktig

Det gäller dock att vara försiktig. De vakande rödingstimmen byter snabbt riktning om de känner sig störda. Bäst är att försöka förutsäga deras rutt, slänga ut långt framför och sedan försiktigt röra på flugorna när rödingen passerar. Fiske med flugkast fungerar bäst när det krusar lite på ytan, men är svårare vid bleke.

På samma sätt som med flugkastet måste man vara försiktig när man fiskar med flugspö. Eftersom kasten inte blir så långa måste man vara relativt nära fisken. Smyg alltså försiktigt fram till stranden utan att göra för mycket väsen. Lägg ut flugan framför de patrullerande fiskarna och vänta på rätt läge. Försök att inte kasta om flugan så ofta, vänta i stället på att fisken själv ska närma sig flugan.

Sammantaget kan sommarfiske efter röding vara tålamodskrävande, men också alldeles underbart spännande. En sjö som verkar alldeles död kan någon timme senare koka av fisk, för att senare på dagen åter gå i dvala. Tålamod och fantasi måste vara med i fiskeutrustningen. Det är långt viktigare än dyra fiskeprylar.

Att röra sig och söka efter rödingen är ofta en bra idé, och när man väl hittat sitt ställe, behövs också att man är uthållig. Förr eller senare börjar fisken äta, ofta utan minsta förvarning, och då gäller det att själv vara på hugget…

Ingemar Näslund

Nr	SAMEBYN VOERNESE	Fiskart	Upplåtelsetider				Övriga upplysningar: M = min mått 30 cm ! = förbud mot fiske med agnad krok
			1/1-15/9	1/1-30/4	15/6-15/9	1/11-31/12	
1	Raurenjaure 2 km no Raurejåppo samt tjärmarna mellan sjön och landsvägen.	Ö, R	•			•	Kalfjäll. Skoterförbud. Innehav av gällande fisketillstånd medger dock skoterkörning till och från Raurenjaure.
2	Gaustajokk från Hamptjärnen till renbetesfjällsgränsen (3 km norr Leipikvattnet).	Ö					**Endast 15/6 - 31/8** !
3	Raurenjaure (h 572) och Laskenase kfo: Karitjärn - fiskestigen till Raurenjaure - markerad gräns från raurenjaurens sydspets till stekenjokkvägen.	Ö, R	•			•	Skoterförbud - delvis skoterled. Delvis nära väg. Husvagnscamping.
4	Arajaure och tjärnarna väster därom mellan Raurenjaure och Hetenjaure mot Laskenase kfo.	Ö			•		
5	Samtliga vatten inom avgränsningen: Daimajukkes utlopp ur Daimanjaureh - Häppme (h 844) - Daimanjeppe (h 852) - Daimanjukkes utlopp från Daimanjaureh.	Ö			•		Kalfjäll.
6	Njuonajaure och tjärnar vid h 926.	Ö			•		Kalfjäll.
7	Tjärnarna väster om Slipsikån.	Ö					**Endast 15/6 - 31/8**
8	Baulanjaure, Gouletsjaure (h 712), Svarttjärn, Tjärn vid Jillevardo och Kvarntjärnarna.	Ö, R	•			•	Skoterförbud.
9	Stora Rauksjön.	Ö, R	•			•	Båtfiske. Skoterled.
10	Statens del av Gatojaure, ån till Raukasjön från Gatojaure tjärnarna norr och nordost om Gatojaure.	Ö, R Ö		•			Skoterförbud. **I ån Endast 15/6 - 31/8** ! M
11	Raptejaure och tjärnarna väster om Raptejaure.	Ö			•		Kalfjäll.
12	Statens del av Sannaren.	Ö, R	•			•	Båtfiske. Skoterled.
13	Värjaren och statens del av Lejaren.		•			•	Båtfiske. Naturreservat. Skoterled.
14	Njuonajaure, tjärn h 898 och tjärnarna mellan Njuonajaure och leden Värjaren - Storjola.				•		Kalfjäll. Naturreservat.
15	Nedre Daimasjön.	Ö, R					**Endast 15/2-19/4.** Naturreservat.
16	Daimaån mellan Nedre Daimasjön och Saxån.	Ö					**Endast 15/6-31/8** ! Naturreservat.
17	Leipikvattnet.	Ö, R					Särskilt fiskekort. Säljs bl a i Ankarvattnet, Leipikvattnet och Stora Blåsjön.
18	Borgafjälls Sportfiskeområde. Omfattar bl a Borgasjön, Saxälven samt ett antal tjärnar.						Särskilt fiskekort. Säljs bl. a i Borgafjäll (ej markerat på kartan).

ICA nära

Lanthandel o Allservice
Borgafjäll

Tel. 0942-42021

Dagligvaror, Bensin, Fiskekort, Jaktkort,
ombud för Svenska spel, Systembolaget, Apotek

Den lilla butiken som inte har allt men ordnar det mesta

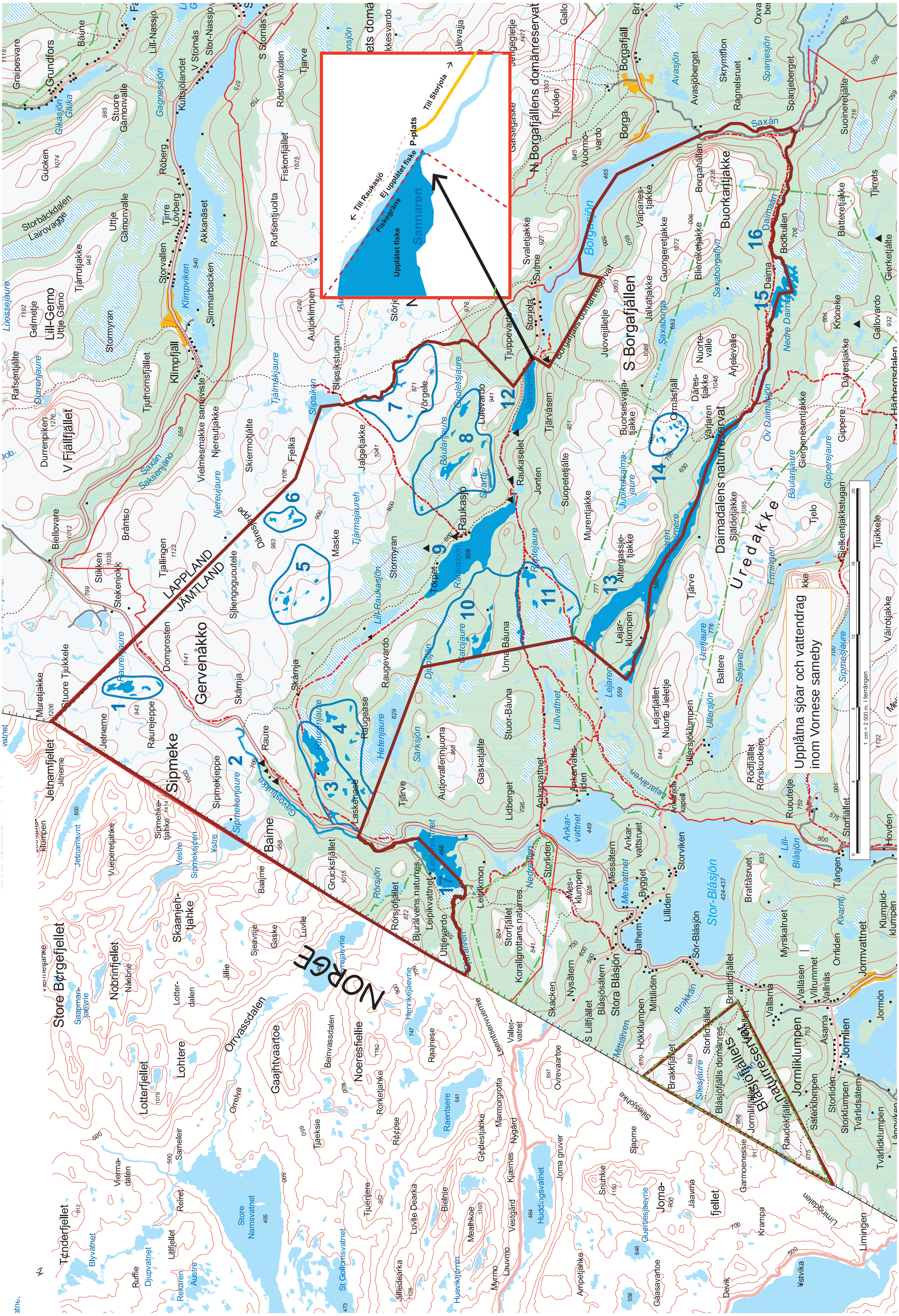
Upplåtna sjöar och vattendrag inom Vornese sameby
1 cm = 2 500 m. i terrängen
Upplåtet fiske
Ej upplåtet fiske
Fiskegräns
P-plats
Till Storjola
Till Raukasjö
Sannaren
NORGE
LAPPLAND
JÄMTLAND
Sipmeke
Gervenåkko
S Borgafjällen
N. Borgafjällens domänreservat
Daimadalens naturreservat
Uredakke
Stor-Blåsjön
Raukasjön
Borgasjön
Klimpfjäll
Borgafjäll
Gäddede

Nr	SAMEBYN OHREDAHKE	Fiskart	Upplåtelsetider				Övriga upplysningar: M = min mått 30 cm ! = förbud mot fiske med agnad krok
			1/1-15/9	1/1-30/4	15/6-15/9	1/11-31/12	
1	Värjaren och statens del av Lejaren.	Ö, R	•			•	Båtfiske. Naturreservat. Skoterled.
2	Uretjaure och vatten mellan Uretjaure och Ullersjön - Saljaren	Ö			•		Kalfjäll. Naturrservat.
3	Statens del av Ullersjön, Rödfjällstjärnarna. Saljaren med uppströms belägna flyar, ån ned till Friningen. Friningen, Lill-saljaren och tjärn på Tjelo (860 h).	Ö, R Ö Ö, R	• •			• •	Båtfiske I Ullersjön. Skoterförbud -delvis skoterled. **Friningsån endast 15/6-31/8** ! M Ej fiske i samband med flygning under Juli månad.
4	Ån med flyar från Sipmesjaure till renbetesfjällsgränsen.	Ö					**Endast 15/6-31/8.** Av hänsyn till renskötsel bör tältning undvikas ca 200 m. nedströms första flyn i Sipmesbäcken.
5	Dårestjärnarna.	R		•	•	•	Skoterförbud.
6	Guoletsjaure väster om Kröneke (866 h).	R		•	•	•	Skoterförbud. Naturreservat.
7	Nedre Daimasjön.	Ö, R					**Endast 15/2-19/4.** Naturreservat.
8	Daimaån mellan nedre Daimasjön och Saxån (se Vornese).	Ö					
9	Bodtjärnen, Laxtjärnen, Erik Lindbergtjärnen, Övre och nedre Seunarn samt statens del av Seunarbäcken.	Ö			•		Delvis naturreservat. **Seunarbäcken endast 15/6-31/8** ! M
10	Rukkesvarentjånne, Guotelisjaure och Häbbergstjärnen.	Ö			•		Kalfjäll.
11	Valvtjärnarna, statens del av Saxvattnet , Baksjön, och samtliga vatten mellan Baksjön och Dabbsjön.	Ö	•			•	
12	Nedre Häbbergsvattnet.	Ö, R					**Endast 15/2-19/4.**
13	Njuonajaure	Ö			•		Kalfjäll.
14	Tjärnar i anslutning till leden Blomhöjden - Gransjön.	Ö			•		
15	Gakkasjön.	Ö					**Endast 1-31/8.**
16	Tjelikvattnen	Ö			•		
17	Tjärnar nordväst om Rörvattenhöjden m.fl.	Ö, R			•		**Ej Långvattnet och Treningsstjärnarna**
18	Rörvattnet, Svanavattnet, med mellanliggande tjärnar samt Rörvattenån ned till Storsjouten.	Ö	•			•	Skoterförbud. Delvis naturresrevat **Rörvattsån endast 15/6-31/8.** ! M
A	Del av Gransjöån	Ö					Särskilt fiskekort se www.vaerie.se

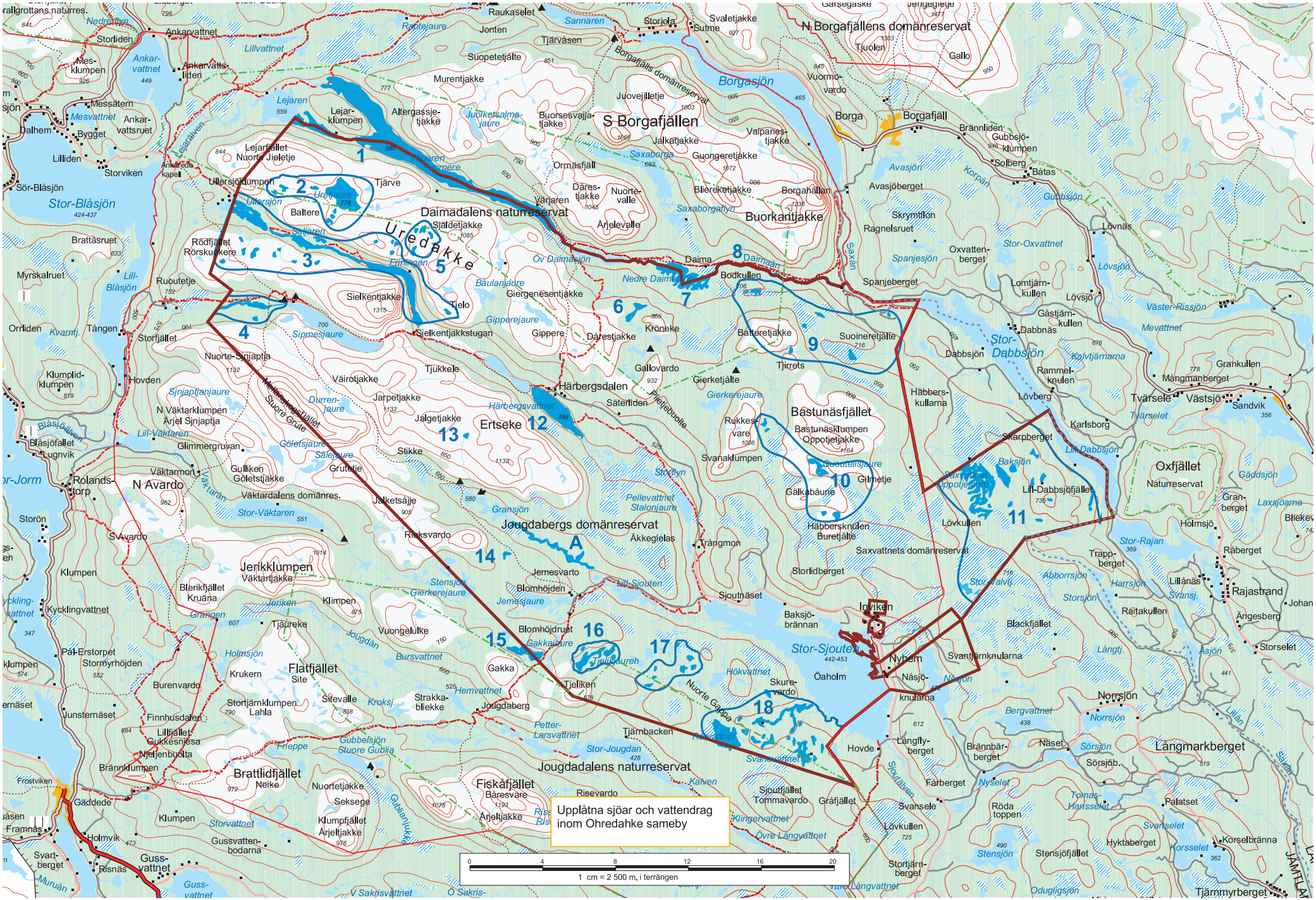
Upplåtna sjöar och vattendrag inom Ohredahke sameby
0 4 8 12 16 20
1 cm = 2 500 m. i terrängen

The Trangia principle – simple and safe

ORIGINAL TRANGIA

MADE IN SWEDEN

www.trangia.se

I vildmarken behöver du en vän...

Zune

En effektiv spinnare för alla situationer.
7, 12 och 25 gram. 5 olika färger.

Jazz

Ett farligt vapen i jakten på öring och harr.
7 och 10 gram. 10 olika färger.

Active Spinner

Denna spinnares starka vibrationer
lockar de flesta sorters fiskar till hugg.
7 och 12 gram. 7 olika färger.

Plankton Favorit

En trogen klassiker, Testa även att
byta plats på lekande och krok!
7, 12, 20 och 30 gram. 6 olika färger.

Abu Garcia®

www.abugarcia.se
www.facebook.com/AbuGarciaNordic

Nr	SAMEBYN RAEDTIEVAERIE	Fiskart	Upplåtelsetider				Övriga upplysningar: M = min mått 30 cm ! = förbud mot fiske med agnad krok
			1/1-15/9	1/1-30/4	15/6-15/9	1/11-31/12	
1	Snaptenjaure och närliggande tjärnar.	Ö					**Endast 1/8-15/9.** Kalfjäll.
2	Glötetsjaure och Sålejaure.	R		•		•	Även 1/8-15/9. Kalfjäll. Skoterförbud.
3	Stor-Väktaren och Lill-Väktaren.	Ö, R	•			•	Båtfiske. Skoterförbud.
4	Väktarån.	Ö					**Endast 15/6-31/8** ! M
5	Tjärnar inom avgränsningen; Mårdfjället (813 h) - Norra Avardo (962 h) - Jerrikklumpen - Blerikfjället - Renbetesfjällsgränsen (ej Avardonjaureh).	Ö			•		
6	Tjärnar på Flatfjället inom avgränsningen; Leden Brattli - Jeriken till en linje 735 h - 845 h (Tjåureke) - 837,7 h - leden Brattli - Jougdaberg och denna led västerut till Brattli.	Ö			•		Kalfjäll.
7	Vuongelulkejaure och tjärnarna nordväst och sydost om denna sjö.	Ö			•		Naturreservat.
8	Grubbvattnet.	Ö			•		
9	Stora Jougdan och tjärnarna i området kring sjön.	Ö, R	•			•	Båtfiske i sjön. Naturreservat. Skoterled.
10	Ån och flyarna från Stor Jougdan ned till renbetesfjällsgränsen i Yttre Långvattnet. Statens del av Djuptjärn, Ante-Svenstjärnarna, Kroktjärnen och närliggande småtjärnar.	Ö, R	•			•	Båtfiske. Skoterled. Naturreservat. **I strömmande vatten endast 15/6-31/8** !
11	Rissjöarna.	Ö			•		Naturreservat.
12	Samtliga vatten Öster om landsvägen till Västra Fiskåvattnet och Öster om stigen från Västra Fiskåvattnet till Rishöjden mot renbetsfjällsgränsen.	Ö	•			•	Delvis naturreservat. Skoterförbud - delvis skoterled.
13	Västra Fiskåvattnet.	Ö, R	•			•	Båtfiske.
14	Krokvattnet, Smalsundet och närliggande Tjärnar.	Ö, R			•		

www.lansstyrelsen.se/jamtland

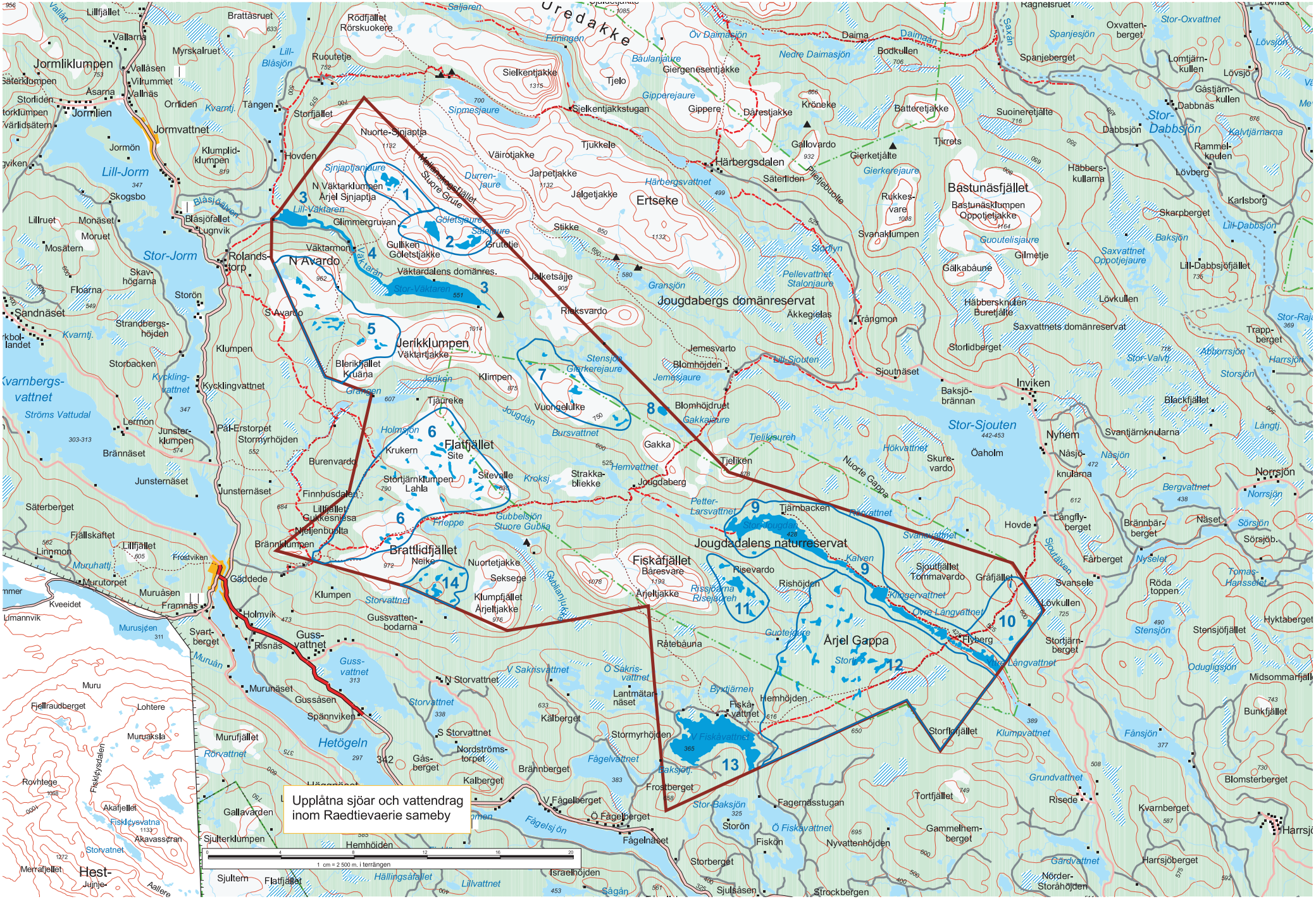
Upplåtna sjöar och vattendrag
inom Raedtievaerie sameby
1 cm = 2 500 m. i terrängen

Nr	SAMEBYN JIINGEVAERIE	Fiskart	Upplåtelsetider				Övr. upplysningar: M = min mått 30 cm ! = förbud mot fiske med agnad krok
			1/1-15/9	1/1-30/4	15/6-15/9	1/11-31/12	
1	Vatten inom renbetssfjällsgränsen norr om linjen Rr 189-Gallavarden. (h 868)	Ö			•		Naturreservat.
2	Fjällsjön, Lill-Stensjön, Gåstjärn samt närliggande småtjärnar.	Ö, R			•		Delvis kalfjäll och naturreservat.
3	Dunnervattenån från nedströms landsvägsbron till renbetsfjällsgränsen.	Ö, R, S					**Endast 15/6-31/8** Enb. flugfiske (gäller ej Stortjärn)
4	Vatten väster leden Vinklumpen-Lobbersjön med avgränsning mot norr av linjen S. Penningkejsen-Guitjetjappe och mot söder av linjen renbetesfjällsgränsen- h 776. (ej Vinklumpstjärn)	Ö			•		Naturreservat.
5	Munsvattnet	Ö, R	•			•	Skoterförbud. Naturreservat.
6	Häbbersvattnet (h 711) och tjärnarna mellan Häbbersvattnet och Djupvattnet	Ö, R		•	•	•	Skoterförbud. Naturreservat.
7	Klumpvattnet och Svartflyn samt tjärn ca 500 m syd Klumpvattnet Grundvattnet och ån ned till renbetesfjällsgränsen, Vargkojvattnet, tjärnen h 477, Småtjärnarna samt ån ned till Grundvattnet	Ö, R	•			•	Skoterförbud - delvis skoterled. **I strömmande vatten endast 15/6 - 31/8** M !
8	Fälpfjälltjärnarna	Ö			•		Naturreservat.
9	Stensjön, Stor-Stensjön, Lill-Stensjön samt Stensjöflyarna	Ö,R,H,A		•	•	•	Skoterförbud. Naturreservat.
10	Praivenjaureområdet	Ö			•		Kalfjäll Naturreservat.
11	Länsmannsvattnen	Ö, R		•	•	•	Skoterförbud. Naturreservat.
12	Paratjärnarna, Stor- och Lillskalstjär	Ö			•		Kalfjäll Naturreservat. Delvis skoterled.
13	Stor- och Lill-Fulvurn samt samtliga vatten öster Stor-Fulvurn - Lill-Fulvurn - Storån med avgränsing mot norr Långvattenbrännan - renbetesfjällgränsen och mot öster och söder renbetesfjällsgränsen	Ö,R,H, S,A	•			•	Kalfjäll. Delvis skoterled.
14	Storån från 600 m nedströms Stor-Fulvurn till renbetesfjällsgränsen	Ö, H	•			•	**I strömmande vatten endast 15/6 - 31/8** M ! Naturreservat
15	Rörtjärnarna, Småöringtjärnarna (ca 3,5 km syd Lill-Skaltjärn) samt tjärnarna mellan Mossaklumpen och renbetesfjällsgränsen	Ö, R	•			•	Skoterförbud. Naturreservat.
16	Häbbersvattnet, Häbbersflyarna Stor-Stensjön och närliggande tjärnar inom inritat område.	Ö, R (S,A,G)	•			•	Naturreservat Skoterförbud, delvis skoterled.
17	Stora Foskvattnet (statens och SCA:s del)	Ö, R	•			•	Båtfiske. Regleringsmagasin.
18	Nils-jonsavattnet och Storflyn.	Ö, R		•	•	•	Naturreservat. Skoterled.
19	Ån med flyar nedströms Nils-Jonsavattnet till Stora Foskvattnet (Storflyn se ovan)	Ö, R			•		**Endast 15/6 - 31/8 i ån** M ! Naturreservat.
20	Vatten väster Nils-Jonsavattnet inom avgränsningen Nils-Jonsavattnets norra ände - Långflyn - Lillfjället - renbetesfjällsgränsen till en linje Blankvattshöjden - Nils-Jonsavattnets mellersta del (ej Pluttjärnen och tjärnar mellan denna tjärn och Stortjärn)	Ö, R		•	•	•	Skoterförbud. Naturreservat.
21	Östra och Västra Trollsvattnen	Ö,R		•		•	Naturreservat. Skoterled.

Ska du turista i länet?
www.jamtland.se

STF ALMDALENS FJÄLLGÅRD VANDRARHEM

Boende nära fantastiska fiskevatten sommar som vinter. Med almträden runt oss kan vi erbjuda guidade turer, servering samt butik med proviant och fiskeutrustning.

Välkomna till Randi och Håkan!
www.almdalen.com
0645-220 28 • 070-343 71 46

FAHLSTRÖMS
BYGG FÄRG PLÅT FISKE

VALSJÖBYNS FISKECENTER

Vi kan erbjuda boende i stugor, uthyrning av båtar och fiskeutrustning samt information om fisket i området. Försäljning av fiskekort och bland annat fiskeredskap.

www.fahlstroms.nu
0645 - 71 62 00



Gränshandla i Valsjöbyn

Öppettider: Mån – Fre 10-18
Lör 10-14
Söndagsöppet under Juli

Vi erbjuder
Livsmedel
Bensin Kortautomat
Ombud Systembolaget
Apoteksombud Kaffehörna
Fiskekort Svenska spel
Och mycket mer

Valsjöbua finns för dig!
Vi är den sista lanthandeln före Norge
0645/32005
valsjobua@valsjobua.se I www.valsjobua.se

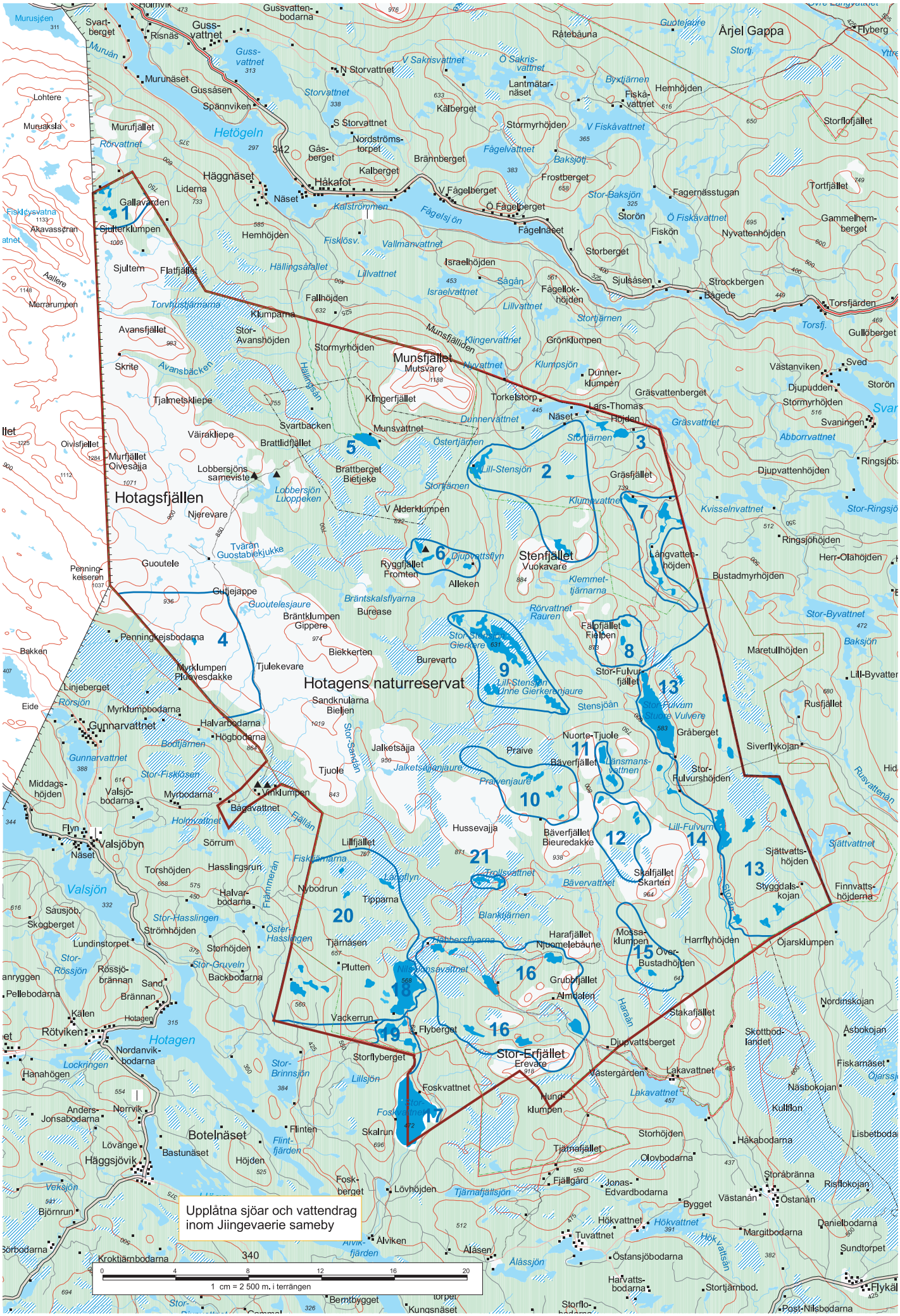
Upplåtna sjöar och vattendrag inom Jiingevaerie sameby
1 cm = 2 500 m. i terrängen
Hotagsfjällen
Hotagens naturreservat
Munsfjället
Stenfjället
Stor-Erfjället
Botelnäset
Valsjöbyn
Gunnarvattnet
Hotagen
Valsjön
Rötviken
Björnrun
Häggsjövik
Gussvattnet
Årjel Gappa
Hetögeln
Munsfjällen
Avansfjället
Torvhustjärnarna
Avansbäcken
Hällingsfjällen
Tjalmetskliepe
Svartbacken
Brattlidfjället
Väirakliepe
Lobbersjöns sameviste
Lobbersjön
Luoppeken
Tvärån
Guostabiekjukke
Guoutele
Penningkeiserån
Penningrejsbodarna
Gutjejappe
Guoutelesjaure
Njerevare
Murufjället
Oivesåjja
Oivisfjellet
Skrite
Sjultern
Flatfjället
Sjulterklumpen
Gallavarden
Häggnäset
Liderna
Näset
Håkafot
Kalberget
Brännberget
Gåsberget
Nordströmstorpet
Spännviken
Gussåsen
Murunäset
Murujaure
Murusjöen
Lohtere
Svartberget
Risnäs
Gussvattenbodarna
Rörvattnet
Murån
Fisklösvatna
Akavassåran
Aallere
Merrarumpen
Hemhöjden
Fisklösv.
Vallmanvattnet
Hällingsåfallet
Lillvattnet
Israelvattnet
Israelhöjden
Sågån
Fallhöjden
Klumparna
Stor-Avanshöjden
Stormyrhöjden
Skrite
Munsvattnet
Mutsvare
Klingerfjället
Klingervattnet
Munsfjällen
Grönklumpen
Dunnervattnet
Dunnerklumpen
Torkelstorp
Lars-Thomas Höjden
Näset
Gräsvattenberget
Gräsvattnet
Störtjärnen
Östertjärnen
Lill-Stensjön
Stor-Stensjön
Stensjöan
Stensjöfjället
Vuokavare
Ryggfjället
Fromten
Djupvattsflyn
Alleken
V Alderklumpen
Klumpvattnet
Klumpsjön
Brattberget
Bietjeke
Lill-Stensjön
Linne Gierkerenjaure
Gierkere
Burevarto
Biekkerten
Tjulekevare
Myrklumpen
Pluovesdakke
Penningrejsbodarna
Bakken
Linjeberget
Eide
Rörsjön
Myrklumpbodarna
Halvarbodarna
Högbodarna
Bodtjärnen
Gunnarvattnet
Stor-Fiskösen
Middagshöjden
Valsjöbodarna
Myrbodarna
Bågavattnet
Holmvattnet
Flyn
Näset
Sörrum
Hasslingsrun
Torshöjden
Sausjöb.
Skogberget
Lundinstorpet
Strömhöjden
Stor-Hasslingen
Öster-Hasslingen
Stor-Gruveln
Backbodarna
Rössjöbrännan
Sand
Brännan
Pellebodarna
Kälen
Hotagen
Nordanvikbodarna
Lockringen
Hanahögen
Norrvik
Anders-Jonsabodarna
Lövånge
Bastunäset
Höjden
Flintfjärden
Flinten
Skalrun
Fiskfjärna
Nybodrun
Tippärna
Lillfjället
Fiskfjärna
Främmerån
Ejallan
Stor-Sandån
Jalketsåjja
Jalketsåjanjaure
Tjuole
Praive
Praivenjaure
Nuorte-Tjuole
Bäverfjället
Länsmansvattnen
Stor-Fulvurhöjden
Stor-Fulvum Stuore Vulvere
Gråberget
Siverflykojan
Rusfjället
Rusvattenån
Lill-Fulvum
Hussevajja
Bäverfjället Bieuredakke
Bäververvattnet
Trollsvattnet
Skalfjället Skarten
Sjättvattnet
Sjättvattshöjden
Styggdalskojan
Finnvattshöjderna
Ojaren
Blanktjärnen
Harafjället Njuomelebåune
Mossaklumpen
Harrflyhöjden
Ojarsklumpen
Över-Bustadhöjden
Grubbfjället
Almdalen
Stakafjället
Haraån
Nordinskojan
Skottbodlandet
Åsbokojan
Fiskarnäset
Näsbokojan
Kullflon
Lisbetbodarna
Håkabodarna
Olovbodarna
Tjärnafjället
Storhöjden
Fjällgård
Jonas-Edvardbodarna
Storåbränna
Risflokojan
Västanån
Östanån
Bygget
Danielbodarna
Margitbodarna
Sundtorpet
Hökvattnet
Hökvattsån
Tuvattnet
Östansjöbodarna
Ålåsen
Ålåsjön
Ålvikfjärden
Ålviken
Harvattsbodarna
Stortjärnbod.
Flykälen
Post-Nilsbodarna
Kungsnäset
Berntbygget
Kroktiärnbodarna
Fosk-berget
Lövhöjden
Tjärnafjällsjön
Foskvattnet
Lillsjön
Stor-Brinnsjön
Stor-Rössjön
Stor-Gruveln
Lockringen
Veksjön
Flintfjärden
Stor-Baksjön
Baksjöfjället
Baksjön
Byxtjärnen
Hemhöjden
Fiskåvattnet
Ö Sakrisvattnet
V Sakrisvattnet
N Storvattnet
S Storvattnet
Storvattnet
Kalberget
Stormyrhöjden
V Fiskåvattnet
Storflofjället
Fågelvattnet
Baksjötj.
Frostberget
V Fågelberget
Ö Fågelberget
Fågelnäset
Fågelsjön
Kalströmmen
Storön
Ö Fiskavattnet
Fiskön
Nyvattenhöjden
Gammelhemberget
Storberget
Fagernässtugan
Tortfjället
Strockbergen
Bågede
Torsfjärden
Torsfj.
Gullöberget
Sjulsåsen
Fagellokhöjden
Lillvattnet
Stortjärnen
Sved
Västanviken
Djupudden
Storön
Stormyrhöjden
Svaningen
Svar
Abborrvattnet
Ringsjöbå
Djupvattenhöjden
Gräsfjället
Klumpvattnet
Kvisselnvattnet
Stor-Ringsjön
Ringsjöhöjden
Herr-Olahöjden
Bustadmyrhöjden
Långvattenhöjden
Klemmettjärnarna
Bräntskalsflyarna
Rörvattnet Rauren
Stor-Byvattnet
Fälpfjället Fielpen
Maretullhöjden
Lill-Byvatten
Stor-Fulvurfjället
Rörvattnet
Burevase
Bräntklumpen
Gippere
Sandknularna
Bieljen
Stor-Sandån
Jalketsåjanjaure
Praivenjaure
Stensjöan
Lill-Stensjön
Linne Gierkerenjaure
Stor-Stensjön Gierkere
Stor-Fulvum Stuore Vulvere
Lill-Fulvum
Bäverfjället Bieuredakke
Bäververvattnet
Trollsvattnet
Skalfjället Skarten
Sjättvattnet
Sjättvattshöjden
Styggdalskojan
Finnvattshöjderna
Ojaren
Blanktjärnen
Harafjället Njuomelebåune
Mossaklumpen
Harrflyhöjden
Ojarsklumpen
Över-Bustadhöjden
Grubbfjället
Almdalen
Stakafjället
Haraån
Nordinskojan
Skottbodlandet
Åsbokojan
Fiskarnäset
Näsbokojan
Kullflon
Lisbetbodarna
Håkabodarna
Olovbodarna
Tjärnafjället
Storhöjden
Fjällgård
Jonas-Edvardbodarna
Storåbränna
Risflokojan
Västanån
Östanån
Bygget
Danielbodarna
Margitbodarna
Sundtorpet
Hökvattnet
Hökvattsån
Tuvattnet
Östansjöbodarna
Ålåsen
Ålåsjön
Ålvikfjärden
Ålviken
Harvattsbodarna
Stortjärnbod.
Flykälen
Post-Nilsbodarna
Kungsnäset
Berntbygget
Kroktiärnbodarna
Fosk-berget
Lövhöjden
Tjärnafjällsjön
Foskvattnet
Lillsjön
Stor-Brinnsjön
Stor-Rössjön
Stor-Gruveln
Lockringen
Veksjön
Flintfjärden
Stor-Baksjön
Baksjöfjället
Baksjön
Byxtjärnen
Hemhöjden
Fiskåvattnet
Ö Sakrisvattnet
V Sakrisvattnet
N Storvattnet
S Storvattnet
Storvattnet
Kalberget
Stormyrhöjden
V Fiskåvattnet
Storflofjället
Fågelvattnet
Baksjötj.
Frostberget
V Fågelberget
Ö Fågelberget
Fågelnäset
Fågelsjön
Kalströmmen
Storön
Ö Fiskavattnet
Fiskön
Nyvattenhöjden
Gammelhemberget
Storberget
Fagernässtugan
Tortfjället
Strockbergen
Bågede
Torsfjärden
Torsfj.
Gullöberget
Sjulsåsen
Fagellokhöjden
Lillvattnet
Stortjärnen
Sved
Västanviken
Djupudden
Storön
Stormyrhöjden
Svaningen
Svar
Abborrvattnet
Ringsjöbå
Djupvattenhöjden
Gräsfjället
Klumpvattnet
Kvisselnvattnet
Stor-Ringsjön
Ringsjöhöjden
Herr-Olahöjden
Bustadmyrhöjden
Långvattenhöjden
Klemmettjärnarna
Bräntskalsflyarna
Rörvattnet Rauren
Stor-Byvattnet
Fälpfjället Fielpen
Maretullhöjden
Lill-Byvatten
Stor-Fulvurfjället
Rörvattnet
Burevase
Bräntklumpen
Gippere
Sandknularna
Bieljen
Stor-Sandån
Jalketsåjanjaure
Praivenjaure
Stensjöan
Lill-Stensjön
Linne Gierkerenjaure
Stor-Stensjön Gierkere
Stor-Fulvum Stuore Vulvere
Lill-Fulvum
Bäverfjället Bieuredakke
Bäververvattnet
Trollsvattnet
Skalfjället Skarten
Sjättvattnet
Sjättvattshöjden
Styggdalskojan
Finnvattshöjderna
Ojaren
Blanktjärnen
Harafjället Njuomelebåune
Mossaklumpen
Harrflyhöjden
Ojarsklumpen
Över-Bustadhöjden
Grubbfjället
Almdalen
Stakafjället
Haraån
Nordinskojan
Skottbodlandet
Åsbokojan
Fiskarnäset
Näsbokojan
Kullflon
Lisbetbodarna
Håkabodarna
Olovbodarna
Tjärnafjället
Storhöjden
Fjällgård
Jonas-Edvardbodarna
Storåbränna
Risflokojan
Västanån
Östanån
Bygget
Danielbodarna
Margitbodarna
Sundtorpet
Hökvattnet
Hökvattsån
Tuvattnet
Östansjöbodarna
Ålåsen
Ålåsjön
Ålvikfjärden
Ålviken
Harvattsbodarna
Stortjärnbod.
Flykälen
Post-Nilsbodarna
Kungsnäset
Berntbygget
Kroktiärnbodarna
Fosk-berget
Lövhöjden
Tjärnafjällsjön
Foskvattnet
Lillsjön
Stor-Brinnsjön
Stor-Rössjön
Stor-Gruveln
Lockringen
Veksjön
Flintfjärden

Ett mildare klimat komme

En kall sjö på hög höjd. Här trivs rödingen.

21 grader varmt. Badtemperatur, i alla fall med jämtländska mått mätt. Så varmt var det faktiskt på eftermiddagen i fjällsjön Krutejaure i Jämtlandsfjällen den 25 juli sommaren 2014. Och det ända nere på 4 meters djup. En mycket ovanlig situation.

Sjön ligger mitt på kalfjället, 819 meter över havet. En vädermässigt ogästvänlig plats för det mesta, men inte i somras. Det var den varmaste sommaren i mannaminne.

Visserligen ska man inte tro att ett mannaminne sträcker sig över så lång tid eller för den delen är särskilt pålitligt, men den sommar som gick var varm, inte tu tal om den saken.

Om det sedan är en direkt effekt av en pågående klimatförändring kan vi inte säga alldeles säkert, men indikationerna på att någonting sker med klimatet blir allt mer uppenbart.

De forskningsresultat som redovisas via FN:s klimatpanel blir allt tydligare, vi går mot varmare tider. Skönt tycker kanske en del, och visst kan det verka lockande med högre temperaturer. Men som vi alla förstår innebär det förändrade klimatet en rad olika konsekvenser för vårt kära jordklot, och det mesta innebär problem.

Av allt att döma drabbas vi inte allra värst här uppe i Norden. För Jämtlands del räknar man med fyra grader varmare i genomsnitt, 20 procent mer nederbörd, 50 dagar färre med snötäcke, tidigare islossning och två månader längre växtsäsong.

Självklart kommer detta på ett eller annat sätt att påverka våra vattenmiljöer, kanske främst sjöar och vattendrag i fjällen där förändringarna förväntas bli mest långtgående. Exakt vad som kommer att inträffa vet förstås ingen, men låt oss ägna en stund åt rödingens framtid. Rödingen är ju i grunden en kallvattenfisk. Den är aktiv och kan till och med tillväxa vid mycket låga vattentemperaturer. Den är betydligt mer vinteraktiv jämfört med öring och det lägger ju grunden till pimpelfisket i fjällen.

Men om vattnet blir så varmt som det var i somras, minskar rödingens livsutrymme i fjällsjöarna. Den undviker alltför höga vattentemperaturer. Om det blir mer än 20 grader varmt under längre tid än ett till två dygn, slutar rödingen att äta och söker sig till kallare vatten om det finns att tillgå.

Rödingen är växelvarm och har samma temperatur som vattnet. Vid höga temperaturer går det åt mer energi för att simma runt och

r att påverka rödingen

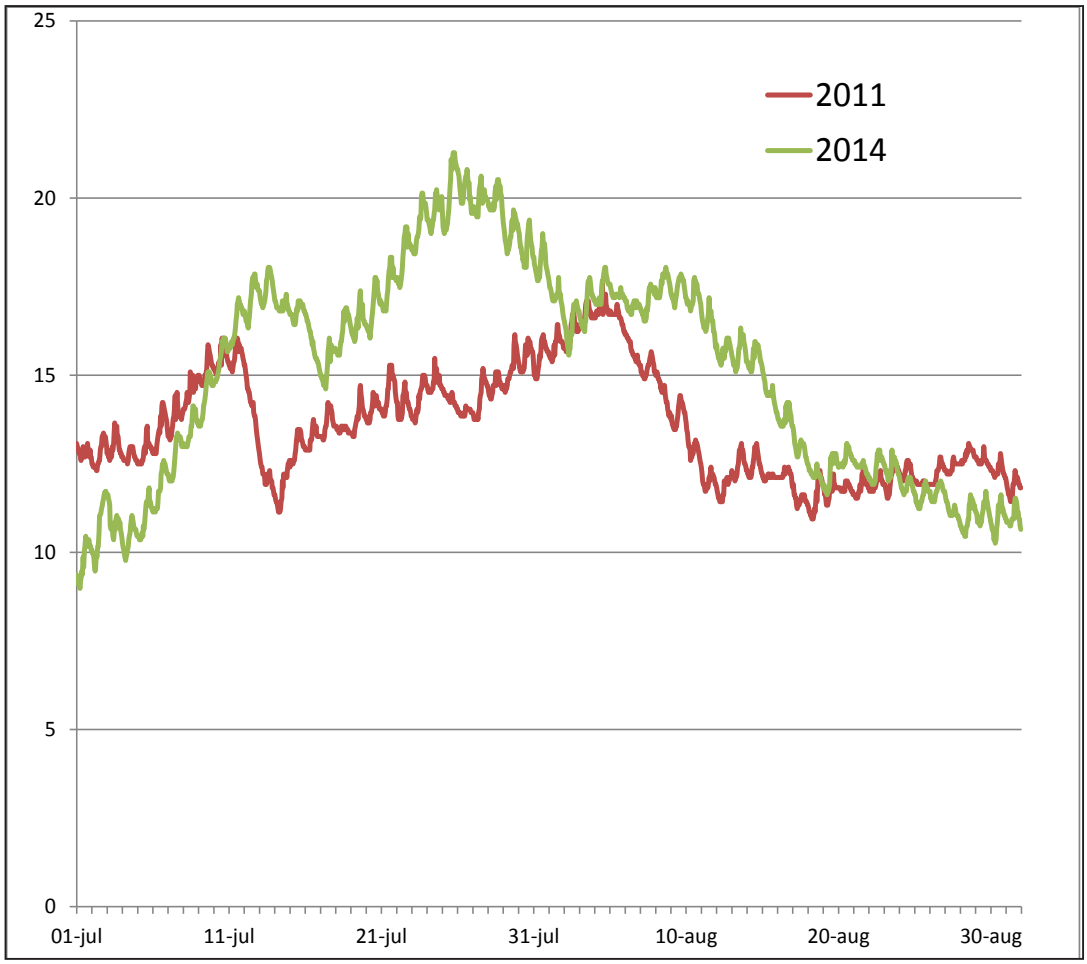

Vattentemperatur åren 2011 och 2014 i sjön Krutejaure.

jaga mat än vad som vinns i form av energi från födan.

Om vi tittar på temperaturkurvan från Krutejaure var det inte hög temperatur särskilt länge. Rödingen kunde säkert gå ner på större djup och hitta kallare vatten, men säkert blev det si och så med födointag och tillväxt den gångna sommaren.

I de högst belägna och kallaste fjällsjöarna, där röding är ensam art, kommer ökad temperatur möjligen leda till att det blir mer fisk i sjöarna. Men längre ner, när konkurrerande öringar kommer in i sjön, blir det bekymmer för rödingen. Öring gynnas i viss utsträckning av lite varmare vatten.

Därmed kommer öringarna troligen att växa bättre och ha högre överlevnad och, åtminstone periodvis, tränga undan rödingen från vissa delar av sjöarna. Vi har de senaste åren sett att öring ökar och röding går tillbaka i en del grunda sjöar som ligger en bit ner i skogslandet, det vill säga sjöar som kan tänkas ha haft högre vattentemperaturer de senaste åren.

Den period under sommaren som det är möjligt att fiska röding har också blivit kortare och det motstånd som fisken kan erbjuda i det varma vattnet är mycket begränsat.

På så sätt naggas våra möjligheter till rekreation och fiskeupplevelser i kanten.

Ett annat tänkbart bekymmer för röding är att andra arter kan tänkas spridas till och etablera sig i fjällsjöarna. Blir det varmare i vattnet kan till exempel abborre, sik och gädda, om det inte finns några vandringshinder, söka sig uppströms och hamna i samma sjö som rödingarna. Närvaron av dessa arter kommer att innebära betydligt tuffare konkurrens om utrymme och föda vilket troligen för med sig att röding trängs undan.

Men - på det hela taget är förstås rödingens eventuella tillbakagång inte det största framtida problemet kopplat till klimatförändringarna. Det blir långt värre på andra håll. Men vi kanske måste vänja oss vid att fjällsjöarnas fiskbestånd inte kommer att se ut som i dag när det gäller artsammansättning och fiskmängd.

Och vi måste också inse att även våra ekosystem och vattenmiljöer är klimatberoende och kommer att förändras om utvecklingen går åt det håll klimatanalyserna förutspår.

Ingemar Näslund

Nr	SAMEBYN JOVNEVAERIE	Fiskart	Upplåtelsetider				Övriga upplysningar: M = min mått 30 cm ! = förbud mot fiske med agnad krok
			1/1-15/9	1/1-30/4	15/6-15/9	1/11-31/12	
1	Burvattnen	Ö, R		•	•	•	Båtfiske. Regleringsmagasin. Skoterled.
2	Samtliga vatten inom avgänsningen: Nordligaste delen av Klåmsken-jaure - Makkenegiebne - Sjvyikelenjaure och Guotelesjaures västligaste delar - norra änden av Burvattnet - norra änden av Mjölkvattnet.	Ö, R			•		Kalfjäll. Delvis naturreservat. Vissa tjärnar kan vara fisktomma.
3	Klåmskenjaure, Skuolkenjaure, Krutejaure och närliggande tjärnar.	Ö, R		•	•	•	Skoterförbud-delvis skoterled. Kalfjäll. Vissa tjärnar kan vara fisktomma.
4	Rismerejaure	R		•	•	•	Skoterförbud.
5	Tjaksagaisenjaure	R		•	•	•	Skoterförbud.
6	Vuongelejaure	R		•	•	•	Skoterförbud. Kalfjäll.
7	Bäitanjaure och tjärn vid h 831	Ö, R			•		Kalfjäll.
8	Fisklöstjärn	Ö					**Endast 1-31/8**
9	Samtliga vatten inom avgränsningen: Jänsmässholmen - Önrun - renbetesfjällsgränsen till Knulfjället - Stenrösfjället - Jänsmässholmen med undantag för Holmtjärn vid renbetesfjällsgränsen	Ö, R		•	•	•	Skoterförbud-delvis skoterled. **Ansättån endast 15/6-31/8** !M
10	Sandtjärn	Ö, R		•	•	•	Skoterled.
11	Långvattnet	Ö, R		•		•	Skoterled.
12	Vuäksajaure	Ö, R		•	•	•	Naturreservat.
13	Spjutsjön, Höbergstjärnarna	Ö,R		•	•	•	Naturreservat.

FISKE I UNDERUPPLÅTNA VATTEN

I Jämtlands län upplåts även fiske genom så kallade underupplåtelser. Det innebär att vissa vatten upplåts genom ett särskilt fiskekort och oftast i begränsat antal. Denna form av upplåtelse finns inom flera samebyar och till höger finner du en lista på aktiva underupplåtelser.

För aktuell info: www.fjallfiske.nu

Jävsjöströmmen	Njaarke	070-376 63 51
Sovvnene	Njaarke	070-650 87 58
Lågsjöfiske HB	Kall	0647-250 42
Anariset AB	Tåssåsen	070-676 93 90
De Åtta Årstiderna	Tåssåsen	070-216 35 09
Glens Fjällfiske	Tåssåsen	070-575 69 28
Saemien	Mittådalen	0684-250 45

ICA ÄNGE OFFERDAL 0640-301 54
ICA nära
Mån-Fred 9-19
Lördag 9-16
Söndag 12-16

RÖRVATTNETS STUGBY
Stugor med 2-6 bäddar
Dusch, WC och TV
I Båtuthyrning I
Fiskekortsförsäljning
Rörvattnet Skogsjö FVO
Hotagenkortet
Välkomna!
070 - 209 46 53
0645 - 330 01

RörvattnetsFiskeCamp
Stugor - Camping - Båtuthyrning
Fiskekortsförsäljning & Fiskeshop
Campingen är öppen sommar och vintersäsong
Välkomna önskar Michael
www.rorvattnetsfiskecamp.eu
0645-330 02

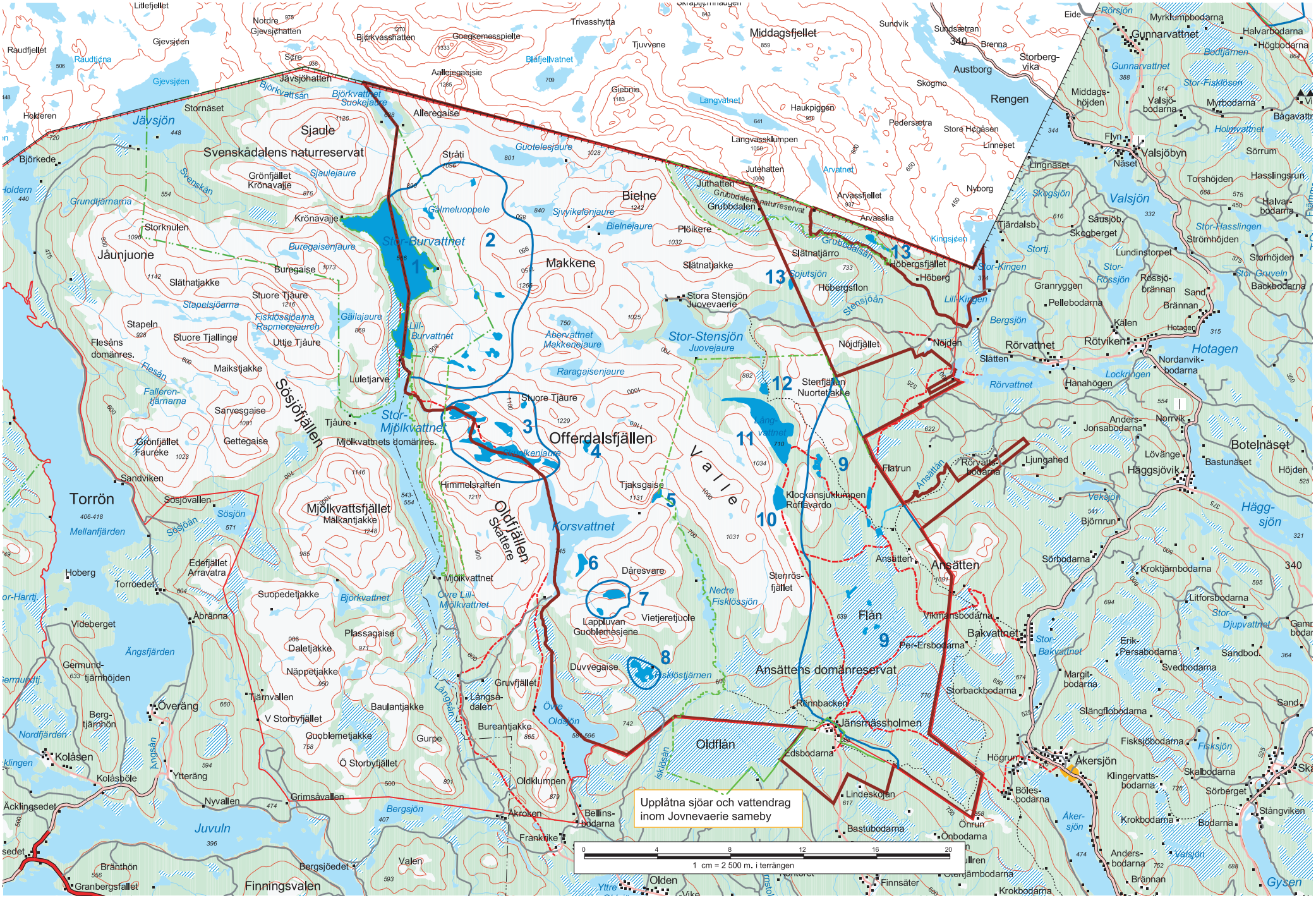
Upplåtna sjöar och vattendrag
inom Jovnevaerie sameby
0 4 8 12 16 20
1 cm = 2 500 m. i terrängen

På plats.
I år igen.

Nr	SAMEBYN NJAARKE	Fiskart	Upplåtelsetider 1/1-15/9	1/1-30/4	15/6-15/9	1/11-31/12	Övr. upplysningar: M = min mått 30 cm ! = förbud mot fiske med agnad krok
1	Holdern, svenska delen	Ö, R, H	•			•	Båtfiske. Skoterförbud. Skoterled för fiskare.
2	Rönnbrännträsk och Grundträsknarna				•		
3	Torrön (statens del) efter rådande vattenstånd	Ö, R, H	•			•	Båtfiske. Båtfiske ej tillåtet i Kilbergsviken inom en rät linje Kilbergets västraspets -Edevik. Regleringsmagasin.
4	Rörträsken, Mellanbäckstjärnarna och tjärnar på Grönfjället	Ö, R			•		Kalfjäll.
5	Vatten inom avgränsningen: Hundtaskan (h 858) - Suopedetjakke-Näppetjakke (h 950,4)- Östra Storbyfjället - (h 546) - Hundtaskan samt Bijje Baulanjaureh och närliggande tjärnar.	Ö, R		•	•	•	Skoterförbud.
6	Tjärnarna mellan Plassagaise och Nedre Lilla Mjölkvattnet.	Ö, R			•		
7	Björkvattnet (h 681,0 väst Övre Lilla Mjölkvattnet)	Ö, R		•	•	•	Skoterförbud.
8	Gäilajaure	Ö, R			•		Kalfjäll - delvis naturreservat.
9	Burvattnen (se under Jovnevaerie)						Ej fiske från båt i Krönavajjeviken.
10	Klåmsken - och Skuolkenjaure						Se under Jovnevarie.
11	Snåltenjaure och Svalejaure				•		Kalfjäll.
12	Hästskotjärn och statens del av Kälapannsjön	Ö, R, H	•			•	Nära väg.
A	Holderströmmen	Ö, R, H					För närvarande stängd. www.fjallfiske.nu
B	Långåns kortfiskeområde	Ö, R					Särskilt fiskekort. Fiskekortsautomat i Höjden.

	SAMEBYN KALL						
1	Holdern, svenska delen och Holdeströmmen (Se under Njaarke)						Holderströmmen stängd. ! För mer info: www.fjallfiske.nu
2	Gånälven, svenska delen	Ö, R, H					**Endast 15/6 - 31/8** ! M
3	Torrön, statens del efter rådande vattenstånd (Se under Njaarke)						
4	Svenska delen av Grundträsk och Strådalsån	Ö, R			•		**I Strådalsån endast 15/6-31/8** ! M Naturreservat
5	Holmträsk, Norra och södra Valltjärnen samt Lilltjärn	Ö, R	•			•	Skoterförbud. Naturreservat.
6	Statens del av Äsingen samt Rödtjärn och Stortjärn	Ö, R, H	•			•	Skoterförbud. Naturreservat.
7	Brebäcktjärnen och Millestbäcktjärnen	Ö	•			•	Skoterförbud. Naturreservat.
8	Tjärnar norr om Avundstjärn och öster om Ottsjöarna	Ö					**Endast 15/6 - 31/8.** Naturreservat.
9	Samtliga vatten inom avgränsningen: Renbetesfjällgränsen från landsvägen Kallsedet – Melen till Lill-Anjeskutan – en linje till Bak-sjöns nordvästra spets – Baksjöns nordöstra strand till landsvägen och den österut till renbetesfjällgränsen. (ej Holmtjärnen)	Ö		•	•	•	Skoterförbud. Naturreservat.

Fångstrapporterat?

Västgården Kall

Fiske i egna vatten. Skoteruthyrning och skotersafaris med olika arrangemang. Bad i vedeldad tunna med bastu och relaxavdelning. Boende på gårdens huvudbyggnad, småstugor på gården, i fäbodstuga samt i kojor på fjället i väglöst land med fiskevatten runt knuten.

Tel. 0647-410 81, 070-395 62 83
olle@kallevent.se
www.vastgard.com



järpen
ICA Supermarket

Öppettider
Vardagar 09-20
Helger 09-18

0647 - 100 13

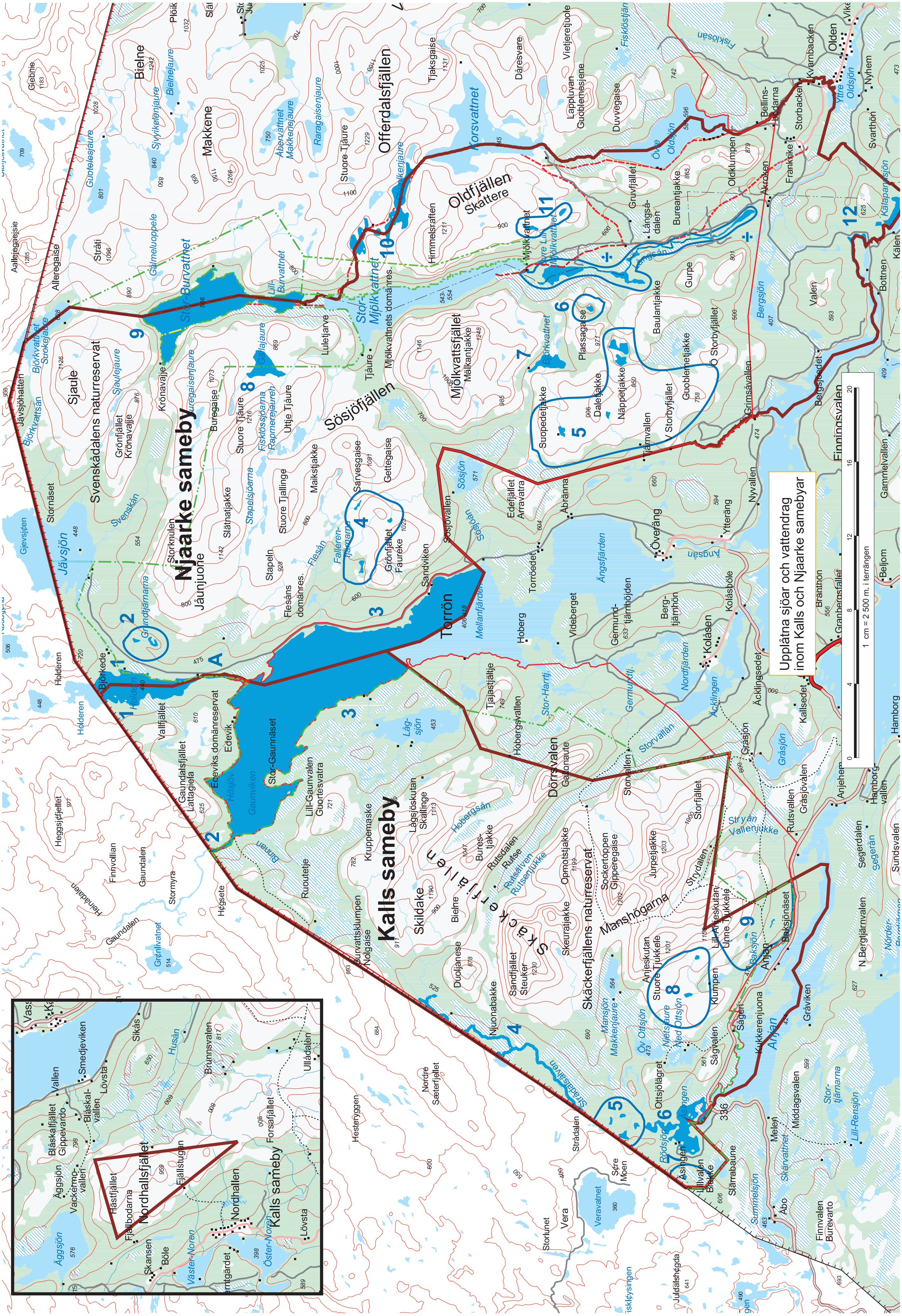
Upplåtna sjöar och vattendrag inom Kalls och Njaarke samebyar
1 cm = 2 500 m. i terrängen
0
4
8
12
16
20
Njaarke sameby
Kalls sameby
Svenskådalens naturreservat
Skäckerfjällens naturreservat
Edeviks domänreservat
Mjölkvattnets domänres.
Flesåns domänres.
Torrön
Stor-Gaunnäset
Gaunviken
Offerdalsfjällen
Oldfjällen
Skattere
Sösjöfjällen
Mjölkvattsfjället
Mälkantjakke
Stor-Mjölkvattnet
Stor-Burvattnet
Korsvattnet
Jävsjön
Holderen
Björkede
Ängsfjärden
Mellanfjärden
Storvallen
Dörrsvalen
Skäckerfjällen
Manshögarna
Skildake
Kolåsen
Äcklingen
Anjan
Ottsjön
Rödsjön
Stradalsälven
Oldsjön
Övre Oldsjön
Olden
Kvarnbacken
Storbacken
Häggsjön
Nordhallsfjället
Hästfjället
Fjällstugan
Nordhallen
Kalls sameby
Väster-Noren
Öster-Noren
Äggsjön
Bläskalfjället
Gippevardo
Smedjeviken
Lövsta
Brunnsvalen
Forsafjället
Ulladalen
Husån
Sikås
1
2
3
4
5
6
7
8
9
10
11
12
A
336

Nr	SAMEBYN HANDÖLSDALEN	Fiskart	Upplåtelsetider				Övriga upplysningar: M = min mått 30 cm ! = förbud mot fiske med agnad krok
			1/1-15/9	1/1-30/4	15/6-15/9	1/11-31/12	
1	Gåsån samt Handölan till renbetesfjällsgränsen 1 km uppströms Dalsvallens fäbod	Ö					**Endast 15/6 - 31/8 ! M**
2	Samtliga vatten inom avgränsningen: Handölan – Ekorrhammaren – riksgränsen – renbetesfjällgränsen till Handölan 1 km uppströms Dalsvallens fäbod.	Ö, R	•			•	Skoterförbud. Kalfjäll. **I strömmande vatten endast 15/6-31/8**
3	Svenska delen av Skräddarsjön	Ö			•		Kalfjäl.
4	Sylsjön, (se under Mittådalen)	Ö					
5	Miesketjärnen, tjärnen vid h 927 (ca 1,5 km sydväst Härjångsåsen) och tjärnar väster Ljungsjöarna (kring h 981, syd Suonegetjärra h 1163)	Ö			•		Kalfjäl.
6	Gröntetjänne och tjärn h 917	Ö			•		Kalfjäl.
7	Krustjärnarna, tjärnarna ca 3 km öster Krustjärnarna samt Bodrytjärnen	Ö		•	•	•	Skoterförbud. Kalfjäl.
8	Ljungan från renbetesfjällgränsen 3 km uppströms Ljungans vindskydd	Ö					**Endast 15/6 - 31/8 ! M**
9	Dunsjön, Vålåsjön och Vålåtjärn Ån mellan Dunsjön och Vålåsjön	Ö, R	•			•	Delvis naturreservat. Kalfjäll. **I ån endast 15/6 - 31/8 ! M**
10	Orrknipptjärnarna, Husvåltjärn och Falkvåltjärnarna	Ö, R		•	•	•	Skoterförbud - delvis skoterled. Kalfjäll
11	Gråsjön och tjärnen 1 km SO Gråsjön	Ö, R		•	•	•	Skoterförbud. Kalfjäll.
12	Kroktjärnarna	Ö, R		•	•	•	Skoterförbud.
13	Stendalstjärnarna, Sjtäntja, Tjallingtjärnen samt Stenån uppströms bron på leden Vålådalen – Vålåstugan	Ö Ö			•		Kalfjäll. Naturreservat. **Stenån endast 15/6-31/8 ! M**
14	Härjångsån – Vålån. (se under Tåssåsen)						
15	Nulltjärnarna, Hästskotjärnen och Mellandalstjärnen	Ö, R	•			•	Skoterförbud. Delvis naturreservat.
16	Tjärnarna på Ottfjället	Ö			•		Kalfjäll. Naturreservat.
17	Statens del av Kölsjön	Ö	•			•	Skoterled.

N63° 9,962, E13° 3,532



Tel. 0647-35173
marie@valagarden.se
www.valagarden.se

Vi finns 21 km sydväst om Undersåker med vackert läge i fjällterräng intill Vålån. Bra utgångspunkt för fiske och vandring i Vålådalens Naturreservat. Boende i dubbelrum 600 kr rum/dygn, självhushållsstugor från 750 kr/dygn, campingstugor från 500 kr/dygn och 40 campingplatser med el 200 kr per dygn, tältplatser 175 kr/dygn. I restaurangen har vi vilt och fjällfisk på menyn, fullständiga rättigheter. Vill du laga mat själv har vi Jämtländska specialiteter att köpa i vår Viltbutik.

Varmt välkomna önskar Marie & Markus.

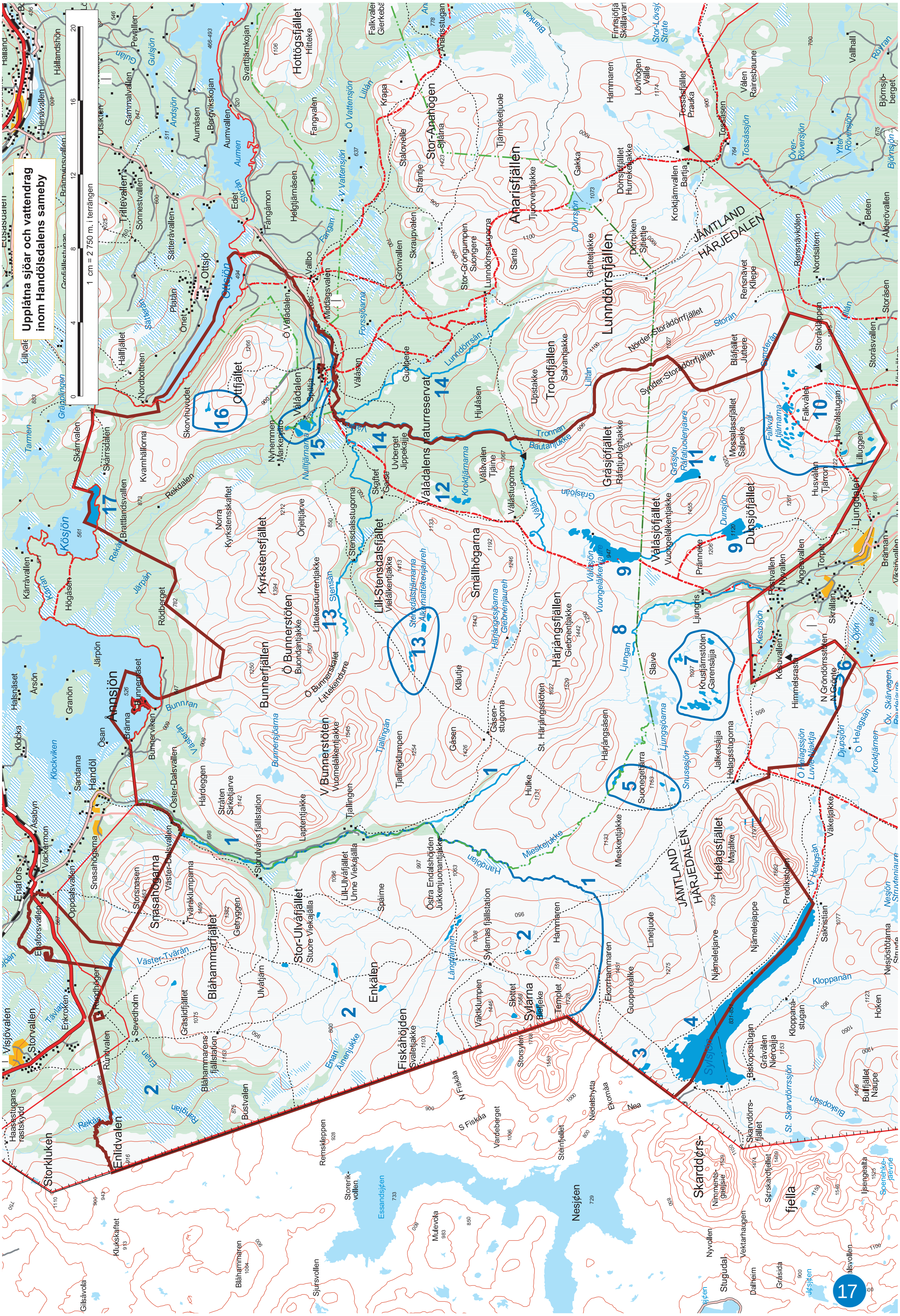
Upplåtna sjöar och vattendrag
inom Handölsdalens sameby
1 cm = 2 750 m. i terrängen
0 4 8 12 16 20

KUNGLIG HOVLEVERANTÖR
60 år
1954 - 2014
ALLTID STARTKLARA
Med över sextio års erfarenhet, mellersta Sveriges största helikopterflotta och baser i Jämtland, Härjedalen och Lappland står vi på Jämtlands Flyg med säkerhet och effektivitet redo att ta dig till ditt fiskevatten.
Ring 063- 18 36 70 eller besök jamtlandsflyg.se
JÄMTLANDS FLYG
HELIKOPTERTJÄNSTER

Fiska i samevatten!
Unik fiskerätt i flertalet sjöar och strömmar
Kajak- och båtfiske i ett av Sveriges bästa öring- och rödingvatten.
Flugfiska i vackra och fiskrika strömmar.
Övernatta i storkåta eller stuga med tillgång till badtunna, dusch och bastu.
Prova samiskinspirerade måltider.
Kontakta oss med era önskemål så sätter vi ihop en paketlösning speciellt anpassad för era behov.
Välkommen önskar Daniel & Mirja
attaarstiderna.se • info@attaarstiderna.se • 070-216 35 09
DE ÅTTA ÅRSTIDERNA
SAMISK UPPLEVELSETURISM
Foto: Magnus Ström

anariset.se

EXKLUSIVT FISKE I SAMISKA FJÄLLVATTEN

RÖDING OCH ÖRING!

FISKA FRÅN BÅT ELLER SMYG
LÄNGS STRÖMMAR OCH FORSAR

www.anariset.se tel:070-67 69 390

Jämtländskt mathantverk

När du fiskar i närheten av Föllinge och Valsjöbyn, välkommen att besöka oss i vårt riksbekanta bymejeri. Ostcaféet öppet - visnnig av mejeriet alla dagar under sommaren.

SKÄRVÅNGENS BYMEJERI AB

Skärvången
FÖLLINGE

Tel. 0645-401 40
Fax 0645-71 61 40
E-post: bymejeriet@telia.com
www.bymejeri.com

Nr	SAMEBYN TÅSSÅSEN	Fiskart	Upplåtelsetider				Övriga upplysningar: M = min mått 30 cm ! = förbud mot fiske med agnad krok
			1/1-15/9	1/1-30/4	15/6-15/9	1/11-31/12	
1	Fångån ned till landsvägsbron vid Fångåmon	Ö					**Särskilt fisketillstånd: Fångåmons camp**
2	Lundörrsån. Härjångsån – Vålån från bron leden Vålåstugorna – Helags till landsvägsbron vid Ö. Vålådalen	Ö					**Endast 15/6-31/8.** Naturreservat från Lunndörrsåns inflöde i Vålån. ! M
3	Åstjärnen, Blanktjärnarna, Matskålstjärnen, Stentjärnen, Brudtjärnarna, Ångel-tjärnarna, Lin-tjärnarna, Finnångeltjärnarna och tjärnarna vid tjärnar väster Övre Skaftjärn, Rörtjärn samt tjärnar mellan Rörtjärn och Lunndörrstugan	Ö	•			•	Naturreservat Skoterförbud - delvis skoterled.
4	Dörrsjön (vid Anarisfjället)	R	•			•	Kalfjäll. Skoterled.
5	Hammartjärnarna	Ö			•		Kalfjäll.
6	Biessere, tjärnar norr och väster om Biessere. Lägertjärnen och Anaristjärnarna.	Ö		 •	• •	 •	Skoterförbud.
7	Daktege, Södra och Norra Långtjärnen och tjärnar mellan Långtjärnarna och Stor-Slitingarna	Ö		•	•	•	Skoterförbud. Delvis Naturreservat.
8	Matsbytjärnen och närliggande tjärnar öster Stor-Acksjön och norr Lill-Acksjön.	Ö	•			•	Skoterförbud.
9	Strömmen från Hanasjön till Krokåavan Krokåavan till första strömmen nedströms	Ö Ö, R	 •			 •	**Endast 15/6 - 31/8** ! M Skoterled
10	Stensjön, Svanasjön, Långtjärnen, Björnsjöån ned till Lilla Björnsjön, tjärnar väster Övre Skaftjärn, Rörtjärn samt tjärnar mellan Rörtjärn och Långtjärnen	Ö, R	•			•	Skoterförbud - delvis skoterled.
11	Fjällbergstjärnarna	Ö			•		Kalfjäll.
12	Lekarån upp till förgreningen vid vindskyddet						**Avlyst, se faktaruta nedan**
13	Visjön	Ö, H		•	•	•	Kalfjäll. Skoterled. **EJ** fiske från stranden inom renstängslet (södra stranden) från 1/9 - till isläggningen.
14	Ektjärnarna och närliggande småtjärnar	Ö			•		Kalfjäll.
15	Arån från Kokdalsbäckens inflöde till renbetesfjällgränsen	Ö					**Endast 15/6-31/8** M !
16	Buhösten	Ö, R		•		•	Skoterled.
17	Lilla Lövsjön Lövan från Lilla Lövsjön till renbetesfjällgränsen, Röjås- och Mastjärnarna samt tjärnar inom Ekorrlandet	Ö, R Ö Ö, R	• •			• •	**Lövan endast 15/6-31/8** Delvis skoterförbud M !
18	Storån från bron nedströms Hosjön – renbetesfjällgränsen samt ett antal tjärnar inom inritat område.	Ö, R	•			•	**I Storån endast 15/6-31/8.** M
A	Hällån Blankan						**Särskilt fisketillstånd info: Tåssåsen**

Höglekardalens Fjällpensionat

Charmigt, personligt och vackert beläget på en gammal fäbodvall i Bydalsfjällen. Stugor för självhushåll, Restaurang, Camping, Skoter, Skid- och vandringsleder. Nära till fiskevatten

Info och tel 0643 – 320 14

FÅNGÅMONS FISKECAMP

Stugor, Husvagns- och campingplatser. Båtuthyrning, Servicehus och kiosk. Vi säljer fiskekort för Håckren, Ottsjön, Storån, Fångån och på renbetesfjäll. Du kan också fiska i många andra fina tjärnar i vacker natur.

Varmt välkommen!

www.fangamon.se

0647-351 30 • 070-547 97 47

OL-JONS BY

Stugor med 6 bäddar, kök, storstuga med öppen spis, två sovrum, duschrum med toalett samt bastu. Varje stuga är fullt köksutrustad för 8 personer och har elspis, kyl och frys, microvågsugn, diskmaskin och TV.

Tvättstuga och frys finns i byvärdskontoret.

www.oljonsby.com

0643-301 98 • 070-601 71 64

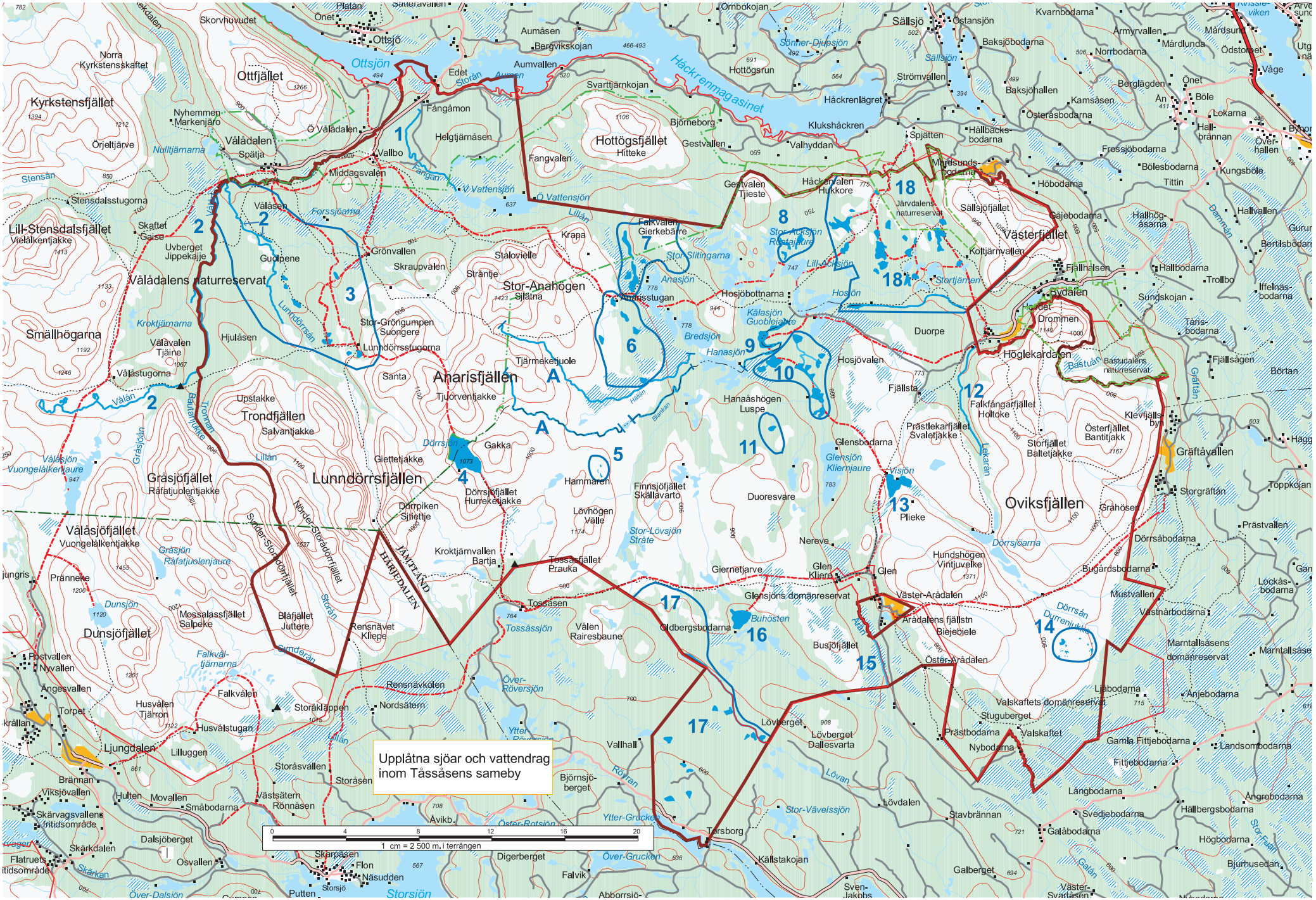
Upplåtna sjöar och vattendrag
inom Tåssåsens sameby
0 4 8 12 16 20
1 cm = 2 500 m. i terrängen

Nr	SAMEBYN MITTÅDALEN	Fiskart	Upplåtelsetider				Övriga upplysningar: M = min mått 30 cm ! = förbud mot fiske med agnad krok
			1/1-15/9	1/1-30/4	15/6-15/9	1/11-31/12	
1	Svenska delen av Hyddsjön	R		•	•	•	Kalfjäll.
2	Biskopsjön och Biskopån	Ö					**Endast 15/6 - 31/8**. Kalfjäll ! M i ån
3	Svenska delen av Skarvdörrsjöarna	R			•		Kalfjäll.
4	Sylsjön	Ö	•			•	Båtfiske. Regleringsmagasin Bilväg från Norge.
5	Kloppanån och Hästskotjärnarna	R					**Endast 15/6 - 31/8**. Kalfjäll ! M
6	Ån från Västra Helagssjön	R					**Endast 15/6 - 31/8**. Kalfjäll ! M
7	Västra Helagssjön och närliggande tjärnar	Ö, R			•		Kalfjäll.
8	Tjärnar mellan Nesjövålen och leden Fältjägarstugan - Helags samt tjärnarna vid Fältjägarstugan	Ö, R			•		Kalfjäll.
9	Stainekentjänne och tjärnen vid h 890 samt ån ned till renbetesfjäll-gränsen	Ö		•	•	•	Skoterförbud. Kalfjäll ! M i ån.
10	Rutjärnen	Ö	•			•	Skoterförbud. Kalfjäll.
11	Samtliga vatten inom renbetesfjällgränsen öster Flatruvägen	Ö, R, H	•			•	Vissa tjärnar kan vara fisktomma.
12	Mittån öster om landsvägsbron till renbetesfjällgränsen	Ö					**Endast 15/6 - 31/8** ! M
	Bruksvallarna - Ljusnedal kortfiskeområden						Särskilt fiskekort Info: Tännäs Fiskecentrum 0684-242 00
13	Ej bestämd sameby. Statens del av Särvån						**Endast 15/6 - 31/8** ! M

SOMMARCAFÉET ÖPPET 12 JUNI-16 AUGUSTI 11-17 (Måndagar stängt)

Boende, mat, konferens i Börtnan? Vi hjälper dig!

Välkommen önskar

Beställningar & info: 070-3681146

GUNNEL HENNEBO – ÅRETS SERVICEPERSON I BERG 2013

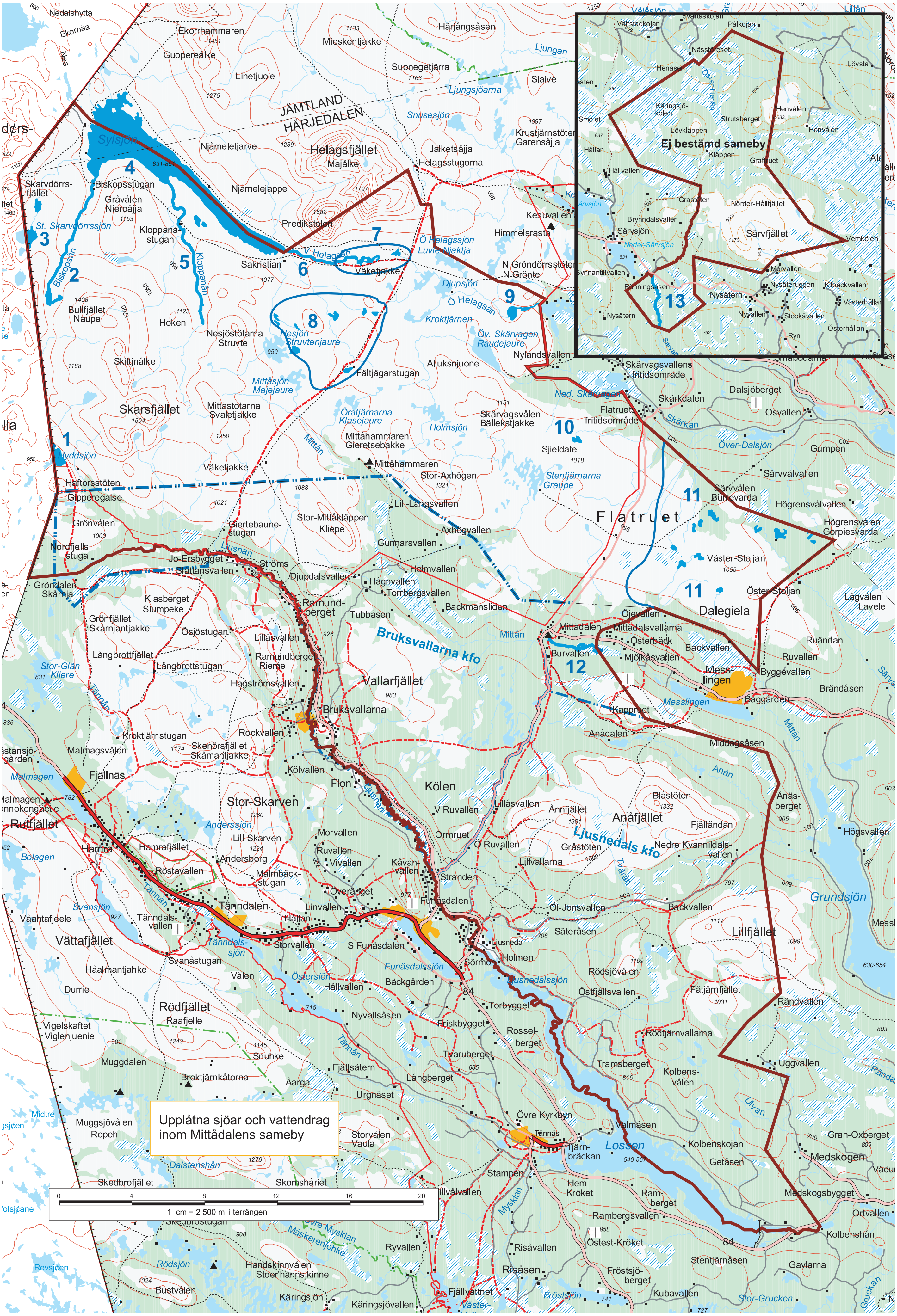
Upplåtna sjöar och vattendrag
inom Mittådalens sameby
Ej bestämd sameby
JÄMTLAND
HÄRJEDALEN
Sylsjön
Helagsfjället
Majalke
Skarsfjället
Flatruet
Dalegiela
Bruksvallarna kfo
Ljusnedals kfo
Vallarfjället
Stor-Skarven
Kölen
Anåfjället
Lillfjället
Vättafjället
Rödfjället
Rååfjelle
Funäsdalen
Tänndalen
Bruksvallarna
Mittådalen
Messlingen
Lossen
Tännäs
Ljusnan
Grundsjön
Funäsdalssjön
Ljusnedalssjön
1 cm = 2 500 m. i terrängen
0
4
8
12
16
20
1
2
3
4
5
6
7
8
9
10
11
12
13

Natuen utforskas med hjälp av kanot. Foto Alf Kjellström.

Vetgirig? Information finns att få

I Jämtlands län finns ett naturum och tre informationscentraler där du kan lära dig mer om det som finns att upptäcka på fjället.

Naturum Vålådalen är en perfekt start för turer i Vålådalen med omgivningar. Innan du ger dig ut i Vålådalens naturreservat kan du hitta inspiration och kunskap som du har glädje och nytta av när du kommit ut på fjället.

Ta del av intressanta utställningar om fjällens geologi och lämlarnas gåta. Beundra samiskt hantverk och lär dig mer om dagens rennäring. Besök upplevelserummet, där ljus- och ljudmiljö förändras från vinter till försommar eller njut av berättarkvällar, utekonserter, utflykter eller någon annan av de aktiviteter som anordnas av naturum.

Vid länets enda nationalpark, Sonfjället, finns Sonfjällets informationscentral. Den ligger vid Nyvallens fäbod, en av infarterna till nationalparken. Där kan du med hjälp av solcellsdrivna pekskärmar lära dig om geologin, fjällbjörkskogen, fjällväxterna, rovdjuren och fäbodväsendet. Informationsstugan är öppen under sommaren, när djuren är på fäbodvallen. Du kanske vill passa på att följa med på en guidad tur eller smaka traditionell ”bumat”?

Hos Frostviksfjällens naturinformation i Gäddede får du som besökare ett smakprov på den natur som genom närheten till golfströmmen ser lite annorlunda ut jämfört med i andra fjällområden.

Du kan göra ett ”provkryp” i Korallgrottan, studera områdets djur och växter och lära dig mer om nybyggarliv och renskötsel i nordligaste Jämtland. Naturinformationen delar lokaler med Turistbyrån. Utanför dörren finns fjällparken, en trädgård med skyltar och grusade gångar, där fjällets växter finns att beskåda.

I västra Härjedalen finns ett av Sveriges högst belägena sjösystem med hundratals sjöar och vattendrag i säregen natur, Rogens naturreservat.

På Rogens naturinformation i Tännäs kan du lära dig mer om djuren, växterna och fisken i området. Här finns myskoxe, fjällräv, fjällämmel och många andra arter. Här får du veta mer om naturen, men också om hur den påverkas av oss människor. Vet du vad harren lever av? Varför uttern nästan dött ut? Hur mycket kalk som sprids varje år mot försurningen?

Låt information bli till kunskap som du kan ha glädje av när du är ute - välkommen!

Emma Bergman



Ett Fiskepass – på riktigt

Alla upplåtna fiskevatten i Funäsfjällen på ett pass.

Fler än 200 fjällsjöar, mer än 30 mil strömmande vatten och allt på ett fiskepass. Funäsfjällen är ett av Sveriges största fiskepassområden. Här finns allt från lättillgängliga fiskevatten till kristallklara fjällbäckar för de mer erfarna. Oavsett hur du vill fiska finns här något för dig.

Du kan fiska i nya sjöar varje dag utan att utan att behöva stöta på andra fiskare. Harr, öring och röding trivs i Funäsfjällens vatten.
På **fiskepasset.se** kan du köpa ditt fiskepass.
Här hittar du också kartor och information om området. Samt tips på bra boende, fiskebutiker och fiskeguider.

Funäs fjällen

LÄS MER PÅ FUNASFJALLEN.SE | TEL 0684-155 80

Naturum Vålådalen
830 12 VÅLÅDALEN
Telefon: 0647 - 352 32
www.naturumvaladalen.se

Sonfjällets informationscentral, Nyvallens fäbod
Nyvallen, HEDE
Telefon: 0684-120 22 eller 070-552 71 99
www.sverigesnationalparker.se

Tännäs Fiskecentrum AB
Högvålsvägen 22
840 94 TÄNNÄS
Telefon: 0684-242 00
www.tannasfiskecentrum.se

Gäddede Turistbyrå
Storgatan 40
830 90 GÄDDEDE
Telefon: 0672-105 00
www.frostviken.se

Nr	SAMEBYN RUVHTEN och övrigt	Fiskart	Upplåtelsetider				Övriga upplysningar: M = min mått 30 cm ! = förbud mot fiske med agnad krok
			1/1-15/9	1/1-30/4	15/6-15/9	1/11-31/12	
1	Klastjärnen	Ö			•		Kalfjäll.
2	Norra Långbrottssjön	Ö, R		•	•	•	Kalfjäll.
3	Bolagen, Bodtjärnen, Gröntjärnen, Långnästjärnen och Holmtjärnen	Ö		•	•	•	Skoterförbud. Delvis skoterled. Kalfjäll.
4	Svansjön	Ö, R	•			•	Kalfjäll.
5	Rödfjälltjärnarna	Ö			•		Kalfjäll.
6	Breannesovvne och närliggande småtjärnar	Ö			•		Kalfjäll.
7	Svenska delen av Nedra Muggsjön	Ö, S, A, G			•		
8	Tjärnar öster Bratteriet	Ö			•		Kalfjäll.
9	Skebrosjön	Ö, R, A		•	•	•	Skoterförbud. Naturreservat.
10	Funäsdalstjärnen och tjärn h 783	A, G (Ö)		•	•	•	Skoterförbud. Naturreservat.
11	Bustvåltjärnen	Ö, G		•	•	•	Skoterförbud. Naturreservat.
12	Nybodtjärn, Uthussjön samt övriga vatten beägna österut mot linjen Kärringsjön - Rogsbodarna	H, A, G		•	•	•	Skoterförbud. Naturreservat. **Harrfiske tillåtet 10/6-31/4.**
13	Svenska delen av Rogen	Ö, R, H, A, G	•			•	Båtfiske. Naturreservat. Skoterled. Skoterförbud på den del av sjön som ligger väster om skoterleden. För hela sjön gäller förbud att använda båtmotor. Inom hela Rogens naturreservat gäller förbud att använda motordriven isborr.
14	Nässjöarna (ej bäcken)	Ö, H A, G			•		Naturreservat.
15	Flåtjärn och Storstötsjärn	Ö			•		Kalfjäll. Naturreservat.
16	Våndåhåan	Ö, R, H, G		•	•	•	Skoterförbud. Naturreservat.
17	Bredsjöån, Bredåtjärn och Bredåhån	Ö, R, H, G	•			•	Naturreservat. Delvis skoterled.
18	Bredån	Ö, H					**Endast 15/6 - 31/8. ! M Enbart flugfiske**
19	ÖVRIGT Högvålens och Sörvattnets kortfiskeområden						Särskilt fiskekort Info: Tännäs Fiskecentrum 0684- 242 00

Tännäs Fiskecentrum och Rogens naturinformation

Inkörsporten till ett av Härjedalens vackraste och mest fiskrika områden. Vid Fiskecentrum startar du din vildmarkssemester och med ett besök i Rogens naturinformation kan du börja lära dig om områdets djur- och växtliv. Ett 60-tal fiskrika alternativ är upplåtna för sportfiske och området bjuder på ett mycket varierande fiske i sjöar, tjärnar och strömmande vatten.

Harrfisket i sjöarna är helt unikt och de mest legendariska sjöarna för stor harr heter Abborrvikarna och Vingarna.
Vad gäller strömmande vatten så finns bl.a. Övre mysklan och Tännån som delvis är poolindelad. Mycket bra flugfiske, fiske med spinnare och wobbler i tjärnar och sjöar. Dragrodd och trolling i Frösjön och Lossen.

Vi har olika fasta fisketurer under sommarveckorna och flugfiskeskola årligen V. 25

Flugfiskevecka med många aktiviteter V. 29

För mer information se vår hemsida eller för bokning av båtar och plats för poolfiske i Tännån kontakta oss per telefon.

TÄNNÄS FISKECENTRUM

www.tannasfiskecentrum.se • Tel. 0684 - 242 00

Ett besök som lönar sig

Brunflo Sport & Fiske

Öppet mån-fre 9-18, lör 9-14 | Tel: 063-229 55



Överraskas inte av dåligt väder.

FJÄLLVÄDERTELEFONEN.

Ring 0771-23 11 23 för aktuell prognos. Tala om vilken fjällort det gäller. Kostar som ett vanligt samtal.

www.fjallsakerhetsradet.se

NATURVÅRDSVERKET

Upplåtna sjöar och vattendrag inom Ruvhtens sameby
0 4 8 12 16 20
1 cm = 3000 m. på i terrängen

FJÄLLVÄRLDEN VÄNTAR PÅ DIG. FÖRBERED DIG PÅ BÄSTA SÄTT

VI HAR KUNSKAPEN

Välkommen till oss i Jämtlands nya jakt & fiskebutik! Vi är din lokala outfitter för både fjället och skogen. Oavsett om du ska jaga, fiska eller bara vara så har vi det du behöver i utrustningsväg för vildmarken. Vi finns på Fagerbacken 71, våningen under ICA Kvantum i Lillänge. Välkommen!

Interjakt
Östersund
Tel: 063107400 mail: info@interjaktostersund.se
www.interjaktostersund.se

VI HAR KLÄDERNA

Vi på Chevalier har hållit på med jaktkläder och utrustning sen 1950! Vi vet vad som krävs av fjällvärlden när det kommer till kläder, ryggsäckar och kängor. All utrustning som vi säljer är noggrant utprovat för att klara alla tänkbara förhållanden. Välkommen in för att känna på utrustningen som håller måttet.

CHEVALIER
QUALITY & CRAFTSMANSHIP

www.chevalier.se