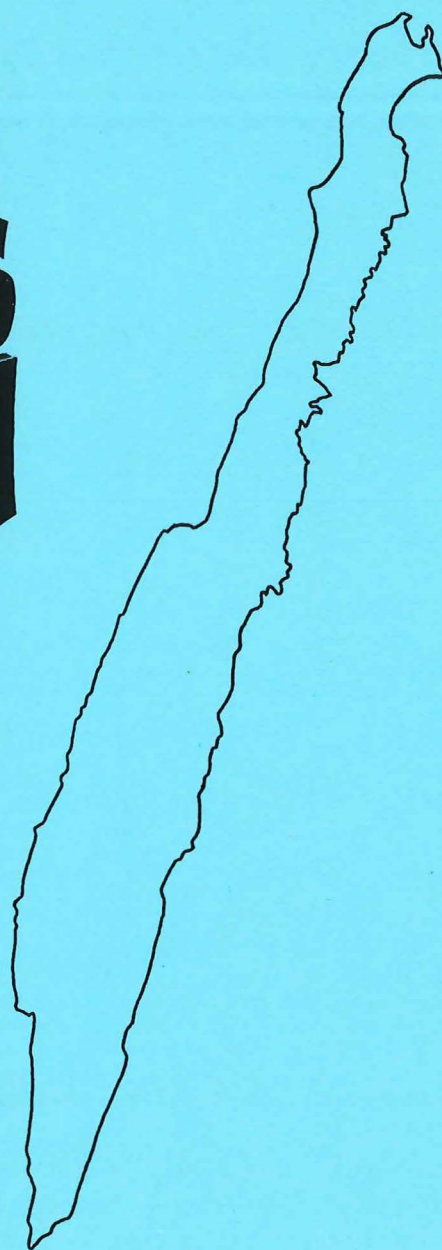





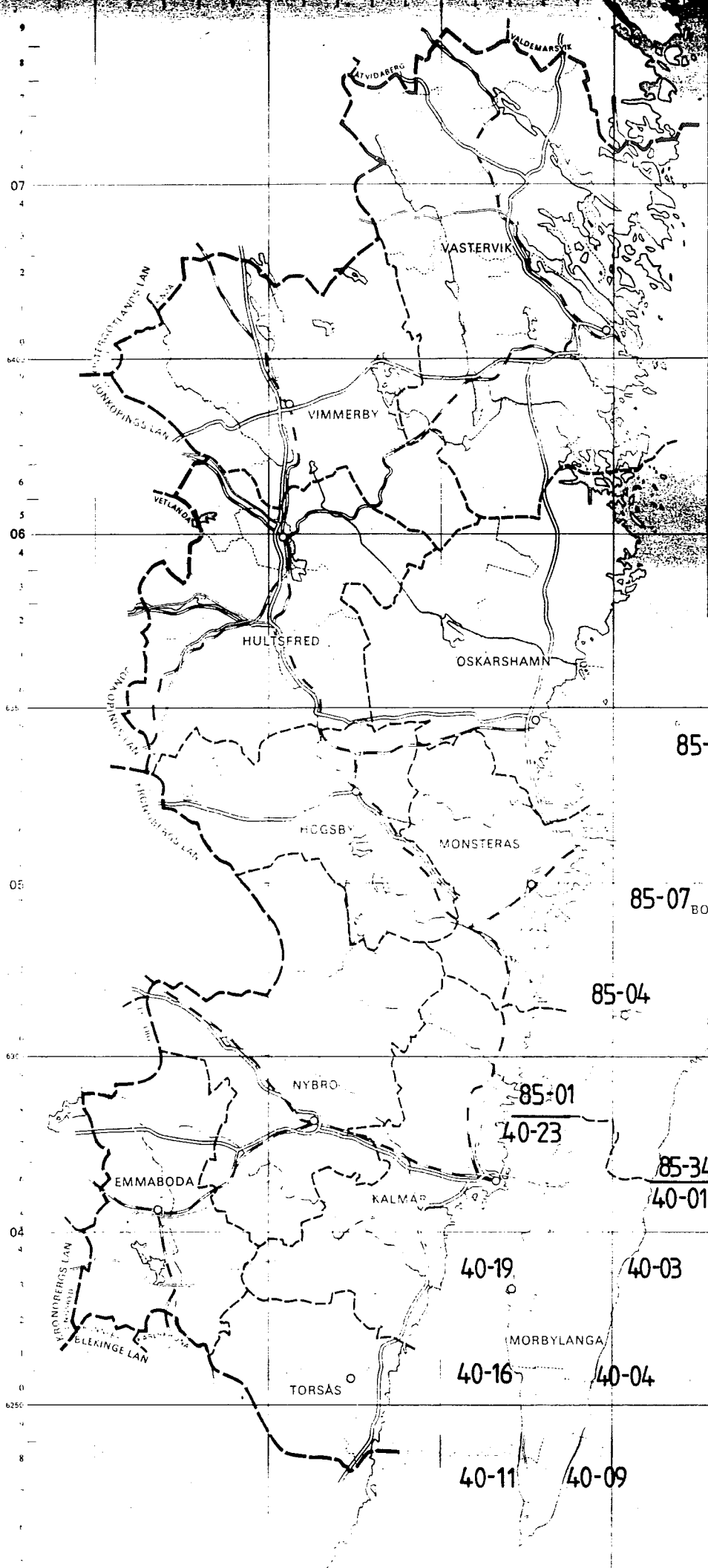
LÄNSSTYRELSEN KALMAR LÄN
INFORMERAR

Miljöutlas
Öland



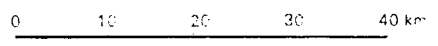


Kartblankett KALMAR LÄN



- TECKENFÖRKLARING**
- Länsgrens
 - - - Kommungrens
 - Forsamlingsgrens
 - Kommuncentrum
 - == Riksväg
 - - - Lansväg (t.o.m. väg 499)
 - Järnväg
 - 6(G) Topografiska kartans indelning
 - 3(d) Ekonomiska kartans indelning

Skala 1:800 000





Miljöatlas Öland

Innehållsförteckning

	sida	objektnummer
1. Inledning	4	
samt översiktskarta med objektnummer		
2. Miljöatlas Öland	5	
Information om miljöatlasens uppbyggnad och syfte		
3. Borgholms kommun.	8	
Kartskisser med textdelar		
Stora Rör - Borgholm- Djupvik	8 - 20	85-01 -- 85-07
Knisa - Byxelkrok	22 - 36	85-08 -- 85-15
Neptuni åkrar - Ängjärnsudde	38 - 50	85-16 -- 85-18
Bödabukten - Persnäsvisken	52 - 64	85-19 -- 85-26
Södviken - Runsten	66 - 88	85-27 -- 85-34
4. Mörbylånga kommun.	90	
Kartskisser med textdelar		
Norra Möckleby - Stenåsa	90 - 98	40-01 -- 40-03
Hulterstad - Svibo äng	100 - 110	40-04 -- 40-08
Ölands södra udde - Grönhögen	112 - 118	40-09 -- 40-11
Mörbylilla - Kastlösa	120 - 130	40-12 -- 40-17
Mörbylånga - Stora Rör	132 - 142	40-18 -- 40-21
5. Borgholms kommun	144	
Referenser		
6. Mörbylånga kommun	148	
Referenser		
7. Borgholms kommun	150	
Register med platsnamn och sanhörande objektnummer		
8. Mörbylånga kommun	151	
Register med platsnamn och sanhörande objektnummer		



MILJÖATLAS ÖLAND

Inledning

Miljöatlas Öland har tillkommit tack vare ett samarbete mellan räddningstjänsten på Öland, miljö- och hälsoskyddsförvaltningarna i Borgholms och Mörbylånga kommuner, Jan Pettersson, Ottenby fågelstation samt med länsstyrelsen i Kalmar län. Värdefulla upplysningar har tacksamt tagits emot, bl.a. från Ölands Ornitologiska förening.

Miljöatlasen avses att kunna användas som en lättillgänglig sammanfattning av den samlade informationen och kunskapen om Ölands kustzon. Materialet har sammanställts utifrån den aspekten att **Miljöatlas Öland** i första hand skall underlätta för personal som är eller kan bli engagerade i ledning av räddnings- och saneringsuppdrag. Tänkbara händelser kan vara hot om eller inträffade påslag av olja- eller kemikalie längs Ölands kuster. Givetvis kan **Miljöatlas Öland** också användas i andra sammanhang, t. ex. inför utredningar rörande Ölands kustzon.

Ölands kustzon har delats in i två huvuddelar: Borgholms respektive Mörbylånga kommuner. Inom respektive kommun har kustzonen delats in i ett antal delsträckor. För varje delsträcka finns dels en textdel, dels en kartskiss i skala 1:50 000. För varje delsträcka anges **skyddsstatus**, dvs vilka skydd som finns fastlagt för kuststräckan i fråga och är relevanta i detta sammanhang. Dessutom anges också **skyddsmotivation** till införd skyddsstatus. Ytterligare skyddsmotiv kan också finnas för kuststräckan. Om möjligt har dessa tagits med.


I **atlasen** har också värderingar av respektive kuststräcka gjorts. De benämns **känslighetsklasser**. Dessa varierar beroende på typ av skyddsmotiv och årstid. Fyra olika klasser har använts. Klass I har den högsta skyddsmotivationen. Har ingen känslighetsklass angivits för en kuststräcka innebär detta att delsträckan har ett för Sverige normalt skyddsvärde.


I atlasen har i vissa fall föreslagits hur respektive kustzon bör skyddas i händelse av hot om olje- eller kemikaliepåslag (**skyddsåtgärder**). Dessutom har förslag till **saneringsåtgärder** angivits. Dessa förslag till åtgärder syftar till att uppmärksamma räddnings- eller saneringsledarna på några av de speciella problem, som kan finnas för den aktuella kuststräckan.


För räddnings- eller saneringsledaren utgör också **Miljöatlas Öland** ett viktigt underlag för att kunna bedöma vilka specialister, som denne behöver ha kontakt med, för att kunna få ett bra beslutsunderlag inför sina räddnings/saneringsbeslut.

Det finns inga skäl att i **Miljöatlas Öland** ta med beskrivningar på olika metoder att skydda kustzonen eller beskriva olika saneringsmetoder. Sådana beskrivningar finns tillgängliga i facklitteraturen.

Tyvärr har det av kostnadsskäl inte varit möjligt att få Ölands strandtyper inlagda på kartskisserna. Dessa uppgifter finns tillgängliga på Länsstyrelsen i Kalmar län, antingen på kartblad eller som en fil i ARC info.


Dan Löfving


Jan Sidenvall



MILJÖATLAS - ÖLAND

Bakgrund

Den 16 augusti 1979 uppdrog regeringen åt länsstyrelserna utmed Svenska kusten och vid Mälaren och Vänern att som en del av den planläggning som ankommer på länsstyrelsen enligt 24 § brandstadgan sammanställa en miljöhandbok för länsstyrelsens ingripanden mot olje- och kemikalieutsläpp. Arbetet skulle bedrivas i samråd med Statens naturvårdsverk och i erforderlig utsträckning med Sjöfartsverket och Fiskeristyrelsen.

Inför länsstyrelsernas arbete med miljöhandboken tog Statens naturvårdsverk fram ett meddelande: *Mall för utformning av en miljöhandbok vid ingripande mot olje- och kemikalieutsläpp (SNV PM 1579)*. I samband med propositionen om miljösäkrare sjötransporter (prop 1980/81:119), vilken bifölls av riksdagen, skulle dåvarande Brandnämnden även ge kommunerna stöd i saneringsfrågor. Som en följd av detta utgavs: *Rekommendationer angående rengöring av stränder efter oljeutsläpp till sjöss (1984:2)*. I denna skrift gav Brandnämnden råd om hur olika typer av stränder mm. skulle saneras i händelse av oljepåslag. Statens naturvårdsverk har i sin skriftserie "Naturvårdsverket informerar" utgivit: *Olja i marin miljö (1986)*. I denna skrift berörs åter hur en miljöatlas bör utformas. I plan- och bygglagen (SFS 1987:10) framhålls att i kommunernas fysiska planering skall också vattenområdena (dvs. även kustvattnen) omfattas.

Arbetet med en miljöatlas i Kalmar län

I Kalmar län upprättades en oljeskyddsplan i början av 1970-talet. I en bilaga till denna gavs en kort beskrivning över länets dåvarande skyddsvärda objekt, såsom fågelskyddsområden, badstränder mm. Under senare år har länets samtliga kustkommuner sammanställt material för sina kust- och/eller skärgårdsområden. Detta samlade material kan jämföras med miljöatlasen. Miljöatlasarbetet för Torsås kommun och för Öland följer dock de riktlinjer som Statens naturvårdsverk har utarbetat under åren 1993-1994.

Syftet med en ny Miljöatlas - kust

Miljöatlas - kust varav *Miljöatlas Öland* är ett exempel, skall ha formen av en lättillgänglig dokumentation om våra kustzoner inklusive de stora sjöarnas strandzoner. *Miljöatlas - Öland* skall främst kunna användas i händelse av att en kuststräcka hotas eller har skadats av ett kemikalie- eller oljeutflöde.

Miljöatlas - Öland är avsedd att ge aktuell räddningsledning insikt om vilka natur- och miljövärden som finns längs en hotad kuststräcka. Utifrån denna insikt bör en räddnings- eller saneringsledare givetvis tillkalla miljökunniga personer från miljö- och hälsoskyddsnämnd, länsstyrelse eller andra myndigheter och organisationer.

Dokumentationen är därför så utformad att den skall kunna utgöra ett stöd åt och underlättar arbetet för dessa miljökunniga personer. *Miljöatlas - Öland* får inte komma till sådan användning att den helt ersätter råd från miljömyndigheter mm. Givetvis bör *Miljöatlas - Öland* också kunna användas vid olika planerings- och prövningsärenden t.ex. vid handläggning av muddringsärenden.

Omfattning av Miljöatlas -Öland

Erfarenheterna från olika oljeskador har visat att olja inte enbart har skadat strandzonen, utan också markområdena upp till några kilometer från själva stranden (t.ex. Braerolyckan

på Shetland). Det finns också många exempel på att vattenområden utanför strandzonen har skadats, t.ex. mussel- och tångbankar. Den information som därför bör finnas med omfattar vattenområden ut till ca 15 m djup, själva strandzonen samt landområden upp till några hundra meter från stranden. Vissa landområden längs kusten kan vara mycket känsliga. Det kan beror på t.ex. skador från inblåsta oljedroppar, men skador kan också uppkomma genom räddnings/ saneringspersonalens behov av att komma fram till skadade stränder. Fordon som kör i terräng skadar lätt.

Innehåll i Miljöatlas -Öland

Skyddade områden: De objekt (områden eller platser) som genom ett myndighetsbeslut är skyddade finns med. Skyddet kan vara mer eller mindre strängt. Som exempel kan nämnas byggnadsminnen, fågelskyddsområden och områden enligt RAMSAR-konventionen. För dessa skyddade områden/ platser finns det fastställt ett antal föreskrifter, vars syften är att reglera skyddet för platsen eller området. Beträffande RAMSAR-områdena kan t. ex. nämnas att användning av blyhagel är förbjudet i dessa områden.

Riksintressen: Områden som genom myndighetsbeslut har betecknats som "av riksintresse" t.ex. för naturvård, fiske, kulturmiljövård eller för det rörliga friluftslivet.

Övriga skyddsvärda områden: Objekt som är skyddsvärda av olika anledningar, men inte har fått skyddsstatus har i görligaste mån tagits med.

Fisk och musslor: Vid inläggning av dylika uppgifter är det inte praktiskt genomförbart att lägga in alla. Så t.ex. är vattenområden längs våra kuster med djup upp till ca 10 m viktiga reproduktionsområden. Endast de som är av särskild vikt har därför lagts in i atlasen.

Strandtyper: Under slutet av 1960-talet inventerades Sveriges kuster. I det arbetet kartlades också vilka typer av stränder som fanns. Det materialet är viktigt att ha tillgång i händelse av oljepåslag. De olika strandtyperna är ju olika känsliga för skador. Dessutom är det stor skillnad mellan att sanera olja på en sandstrand respektive på en havsstrandäng med sällsynt flora och fauna. Även under icke vegetationstid är sådana strandängar känsliga, eftersom fröbankar, larver och puppor lätt kan saneras bort. Av ekonomiska skäl har inte dessa uppgifter kunnat läggas in på kartskisserna i *Miljöatlas - Öland*. Den intresserade hänvisas till länsstyrelsen i Kalmar län. Där finns uppgifterna, dels i en databas, dels i form av inventeringar presenterade på kartor i skala 1:10 000.

Skyddstatus anger om de inom den aktuella kuststräckan områden/platser, som är skyddade enligt lag t.ex. nationalpark, naturreservat, sålskyddsområde, byggnadsminne.

Skyddsmotiv anges med en symbol t.ex. Zfå för fågel. Därefter anges det specifika t.ex. att kenskt tärna häckar i området. I vissa fall kan uppgifter vara sekretessbelagda. I de fallen finns en hänvisning: "För ytterligare upplysningar kontakta länsstyrelsens miljövårdsenhet".

Med **känslighetsklass** menas en sammanvägd prioritering. Denna prioritering är indelad i tre grupper, I, II och III. Klass I innebär ett område med en sammanvägd stor känslighet. Stora resurser kan behöva avdelas för att skydda eller snabbt sanera ett sådant objekt. Finns det ingen klassbeteckning innebär det att området har en normal känslighet, inte att området är utan värde! Det måste samtidigt poängteras att ett objekt kan ha olika känslighet beroende på årstid. Ett område med sammanvägd känslighetsklass I kan vara i behov av snabba skyddsåtgärder under en årstid, medan insatsbeho-

vet under en annan årstid kan vara litet. Exempelvis kan det vara väsentligt att skydda eller snabbt sanera en frekventerad badstrand under badsäsongen. Under icke badsäsong föreligger inte den brådskan. I stället existerar den situationen att det är betydligt lättare att sanera en sandstrand än en moränstrand eller strandäng.

Vid prioritering i de olika känslighetsklasserna har de värderingar använts som utnyttjats i andra sammanhang som t.ex. ängs- och hagmarksinventeringar, bevarandeprogram för odlingslandskapet mm. Därefter har en sammanvägning av de olika uppgifterna skett. Som exempel på objekt som har placerats i känslighetsklass I är RAMSAR-områdena (våtmarkskonventionen). Beträffande naturreservat kan dessa klassificeras i olika känslighetsklasser, eftersom känsligheten för dessa objekt varierar beroende på bakgrunden till reservatsbildningen. Någon enhetlig bedömning för vilka områden som skulle avsättas som domänreservat, naturreservat etc. fanns inte förr.

Skyddsåtgärder respektive *saneringsåtgärder* för den specifika kuststräckan anges i form av korta anvisningar. I den tillgängliga speciallitteraturen finns omfattande beskrivningar över lämpliga skydds- och/eller saneringsåtgärder. Av den anledningen har i *Miljöatlas - Öland* endast kortfattade uppgifter tagits med.

På kartdelen finns medtaget bl.a. områden med olika känslighetsklasser. Områdena är tydligt avskilda med streckade linjer. För varje kuststräcka finns en cirkel. Inom denna har angivits vissa data. Högst upp i vänstra delen anges kuststräckans högsta känslighetsklass. Till höger anges objektets löpnummer i berörd kommun. I den undre delen av cirkeln anges de olika skyddsmotiven t.ex. Zfi.

Insatsplan

Ölands räddningstjänst har i samarbete med miljö- och hälsoskyddsförvaltningarna i Borgholms och Mörbylånga kommuner upprättat en oljeskyddsplan för Öland. I denna plan finns en speciell insatsplan gjord. Denna plan finns uppgifter om bl.a. var fasta länssor kan läggas ut och fästas, vilka stigar eller åkervägar som kan användas för fordons-transport över känsliga marker, tillfälliga och/eller permanenta upplagsplatser för saneringsavfall, ytterligare prioritering av skyddsvärda objekt mm.

Referenser

Vid framtagandet av *Miljöatlas - Öland* har främst uppgifter från Länsstyrelsens i Kalmar län skriftserie: Länsstyrelsen i Kalmar län informerar använts. Dessa skrifter finns tillgängliga på Länsstyrelsen i Kalmar län, Kalmar.

Platsnamn

De flesta plats- och ortnamn som finns angivna i *Miljöatlas - Öland* har sammanställts i olika register, en för Borgholms respektive en för Mörbylånga kommun. Därigenom skall det vara enkelt att hitta inom vilken kuststräcka den sökta platsen finns.

Kommun: Borgholm
Objektnamn: Kusten Rälla-Stora Rör
Objektnummer: 85-01
Känslighetsklass: I
Rev.: 1995-02-01

Skyddstatus: -

Skyddsmotiv:

- B Stugbyns trappor har en för Öland särpräglad flora bl.a. kambräken, skvattram, sileshår och linnéa.
- Ek Elkablar är lagda mellan Skäggenäs och Stora Rör. Kablarna kan skadas vid arbeten längs stränderna. Stora Rørs hamn är sommartid frekventerad av fritidsbåtar.
- F Ekerum är ett mycket frekventerat golf-, camping- och badplats. Även området söder om Ekerum är ett omtyckt strövområde för turister. Vid Stora Rör finns flera badplatser.
- Zfå Stora mängder sjöfågel passerar området under vår- och höstflyttningar. Många fåglar rastar också i området under vintern.

Känslighetsklass:

- | | | |
|-----|-------|--------------------------------------|
| I | Ek | Elkablar under hela året |
| I | Z(få) | Under höst-, vinter- och vårperioden |
| II | F | Under perioden april-september |
| II | Ek | Under perioden maj-september |
| III | B | Övrig kustzon under mars-september |

Skyddsåtgärder:

I vatten under vår, sommar och höst: Sök förhindra genom länsning till havs att kemikalier når de grunda vattnen vid Ekerums rev. Sök förhindra genom utläggande av länsar över hamninloppet att Stora Rørs hamn skadas av inflytande kemikalie.
På land hela året: Området är känsligt för skador orsakade av fordon.

Saneringsåtgärder:

På och i vatten: Upptag med maskinell utrustning accepteras.
I strandzon: Upptag genom manuella metoder accepteras. Maskinella metoder får användas endast efter myndigheters godkännande.

Grovsanering får ske under hela året. Finsanering av badstränderna är väsentlig att få genomförd så snabbt som möjligt före och under campingsäsong.

Kommun: Borgholm
Objektnamn: Kusten vid Strandtorp-
 Ekerum
Objektnummer: 85-02
Känslighetsklass: I
Rev: 1995-02-01

Skyddstatus:

Riksintresse för friluftslivet: Halltorps hage, Ekerumsrevet,
 Riksintresse för naturvård: Strandtorp, Strandtorps hage och Halltorp.
 Naturresevat: Halltorps hage.
 Riksintresse för kulturmiljövård: Strandtorps hage.
 Fornminne: vid Ekerum och söderut.

Skyddsmotiv:

- B Kustädelskogen, speciellt vid Strandtorps hage, och Halltorps hage är mycket värdefulla med många sällsynta skogstyper. Halltorps hage är dessutom ett naturresevat. Ädellövs kogen innehåller flera sällsynta växter t.ex. silverviol, murgröna och guckosko. Längs stranden finns smala strandängar.
- F Ekerum är ett mycket frekventerat golf-, camping- och badplats. Hela kustområdet och speciellt Halltorps hage är ett viktigt strövområde för turister.
- R Längs stranden vid Ekerum och söderut finns bronsåldersrösen.
- Z I området, speciellt i Halltorps hage, finns sällsynta relikta insekter bl.a. ekoxe och den stora ekbocken. Kärren innehåller bl.a. sällsynta grodor.
- Zfi Ekerums rev utgör ett viktigt reproduktions- och uppväxtområde för bl.a. plattfisk och strömming.
- Zfå Stora mängder sjöfågel passerar området under vår- och höstflyttningar. Många fåglar rastar också i området under vintern.

Känslighetssklass:

- | | | |
|-----|-------|--|
| I | B | Halltorps hage, Strandtorps hage och Strandtorp under hela året. |
| I | R | Under hela året |
| I | Z | Halltorps hage, Strandtorps hage och Strandtorp under hela året. |
| I | Z(få) | Under höst-, vinter- och vårperioden |
| I | F | Under perioden april-september |
| II | Zfi | under perioden maj-oktober |
| III | B | Övrig kustzon under mars-september |

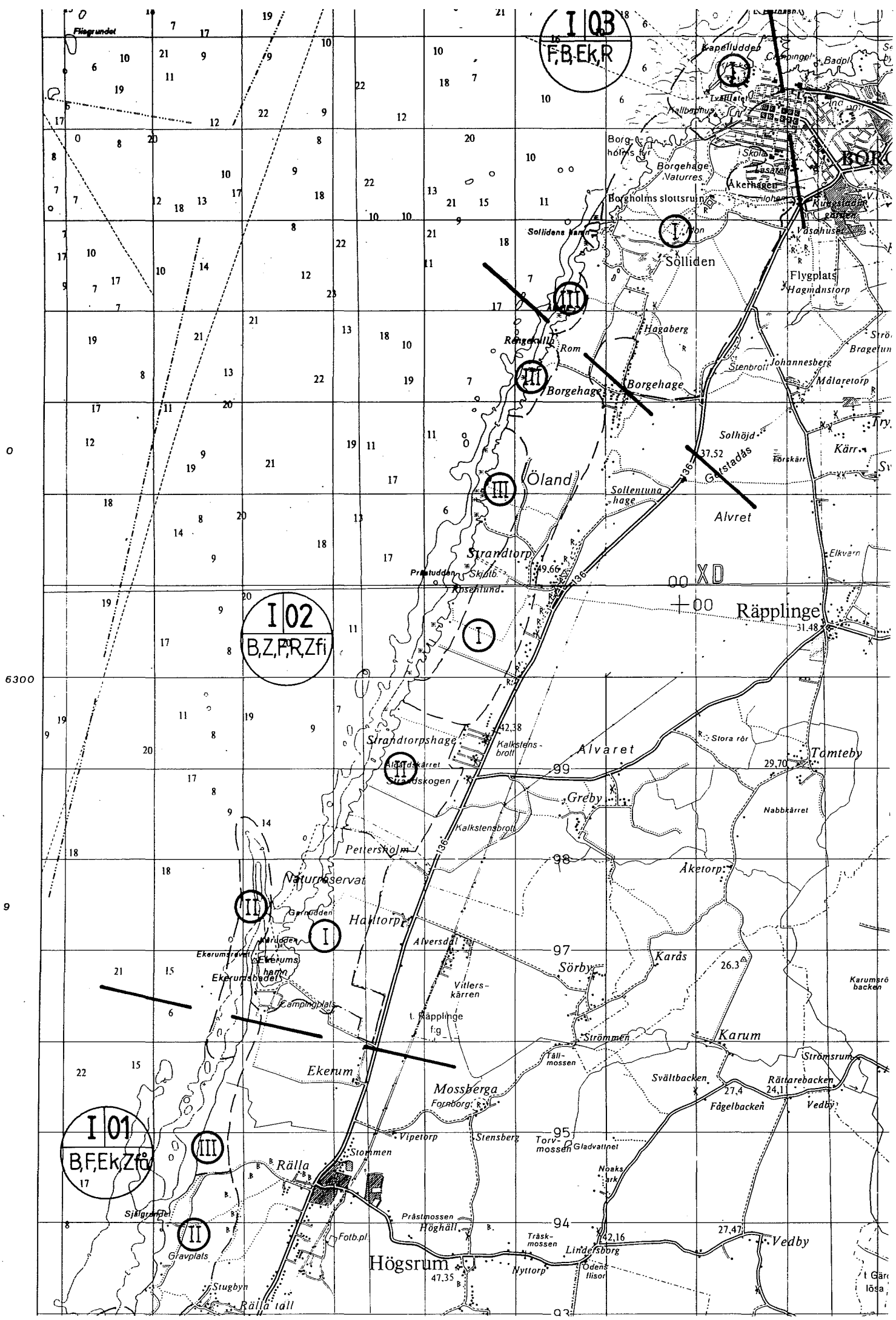
Skyddsåtgärder:

I vatten under vår, sommar och höst: Sök förhindra genom länsning till havs att kemikalier når de grunda vattnen vid Strandtorps hage, Halltorps hage och Ekerums rev.
På land hela året: Området är känsligt för skador orsakade av fordon.

Saneringsåtgärder:

På och i vatten: Upptag med maskinell utrustning accepteras.
I strandzon: Upptag genom manuella metoder accepteras. Maskinella metoder får användas endast efter myndigheters godkännande.

Grovsanering får ske under hela året. Finsanering av badstränderna är väsentlig att få genomförd så snabbt som möjligt före eller under campingsäsongen.



I 03
F, B, Ek, R

I 02
B, Z, R, Z, fi

I 01
B, F, Ek, Z, fi

6300

9

RÖNNEBY

Råpplinge

Högsrum

Rålla

Mossberga

Haltorp

Strandtorpshage

Strandtorp

Borgehage

Rönneby

Sölliden

Sölliden

Borgehage

Kapelludden

Tamteby

Aketorp

Sörby

Karum

Svältbacken

Fågelbacken

Rättarebacken

Vedby

Vedby

Vipetorp

Stensberg

Torv-mossen

Stråmmen

Alversdäl

Petersholm

Kalkstensbrott

Kalkstensbrott

Alvaret

Alvaret

Öland

Hagaberg

Borgehage

Rom

Rönneby

Söllidens kam

Borgholms slottsruin

Borgehage

Borgehage

Borgholms fyr

Malbarnhus

Flisgrundet

Karumsö backen

Gärslösa

Vedby

Vedby

Vedby

Vedby

Vedby

Vedby

Vedby

Vedby

Vedby

Vedby

Vedby

Vedby

Vedby

Vedby

Vedby

Vedby

Vedby

Vedby

Vedby

Vedby

Vedby

Vedby

Vedby

Vedby

Vedby

Vedby

Vedby

Vedby

Vedby

Vedby

Vedby

Vedby

Vedby

Vedby

Vedby

Vedby

Vedby

Vedby

Vedby

Vedby

Vedby

Vedby

Vedby

Vedby

Vedby

Vedby

Vedby

Kommun: Borgholm
Objektnamn: Borgholm
Objektnummer: 85-03
Känslighetsklass: I
Rev: 1995-02-01

Skyddstatus:

Skyddslagen: Sollidens hamn med omgivande land- och vattenområden.
 Riksintresse för friluftslivet: Borga hage och Slottsälvaret.
 Riksintresse för naturvård: Borga hage och Slottsälvaret.
 Naturreservat: Borga hage.
 Riksintresse för kulturmiljövård: Hela kustzonen.

Skyddsmotiv:

- B Borga hage är ett naturreservat med ädellövskog. Många sällsynta växter bl.a. silvreviol och gulkrönill finns i området.
- Ek Borgholms hamn gästas av stora mängder fritidsbåtar under sommaren. Sollidens hamn med omgivande land- och vattenområden utgör skyddsområde enligt skyddslagen och får inte beträdas eller angöras.
- F Borgholm är ett viktigt centrum för sommarturism med flera badplatser. Borga hage och Slottsälvaret är viktiga strövområden.
- R På Kapelludden finns rester av ett kapell. I hamnbassängen vid gästhamnen finns rester av en gammal pålbro.

Känslighetsklass:

- | | | |
|----|----|---|
| I | Ek | Sollidens hamn under hela året |
| I | Ek | Borgholms hamn under perioden april-september |
| I | F | Under perioden april-september |
| I | B | Under perioden mars-augusti |
| II | R | Under hela året |

Skyddsåtgärder:

I vatten under vår, sommar och höst: Sök förhindra genom länsning till havs att kemikalier når de grunda vattnen och hamnområdena.

I strandzon under april-september Sök förhindra genom utläggning av skyddsmaterial att flytande kemikalier skadar strandzonen vid Borga hage.

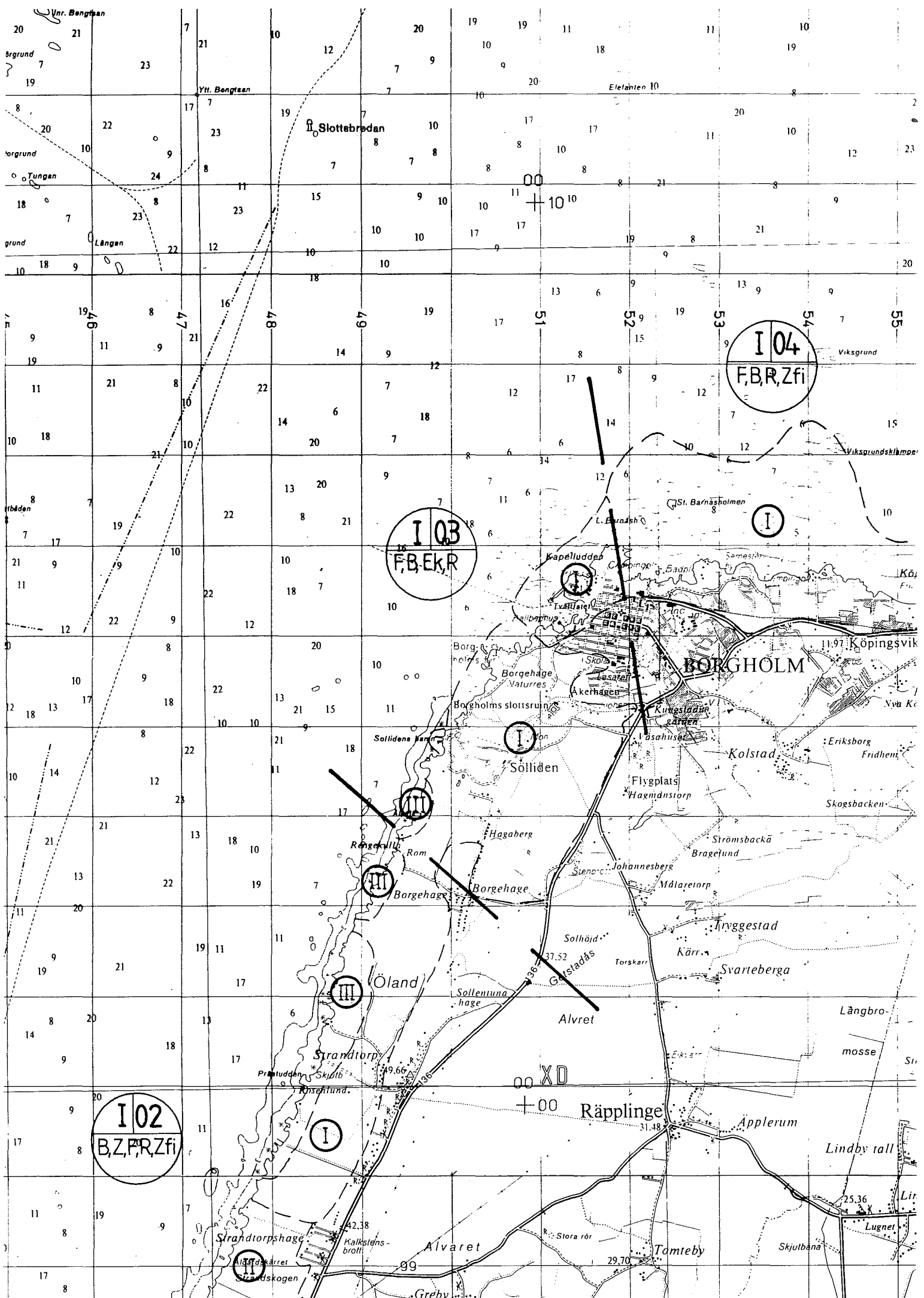
På land hela året: Området är känsligt för skador orsakade av fordon.

Saneringsåtgärder:

På och i vatten: Upptag med maskinell utrustning accepteras.

I strandzon: Upptag genom manuella metoder accepteras. Maskinella metoder får användas endast efter myndigheters godkännande.

Grovsanering får ske under hela året. Finsanering av badstränderna är väsentlig att få genomförd under eller före campingsäsongen.



Kommun: Borgholm
Objektnamn: Kusten vid Köpingsvik
Objektnummer: 85-04
Känslighetsklass: I
Rev: 1995-02-01

Skyddstatus:

Fornminnen: Området vid Blå Rör.
 Riksintresse för kulturmiljövård: Borgholms tätort.

Skyddsmotiv:

- B Längs kusten vid Nedra Vannborga finns värdefulla havsstrandängar, som oftast är bara några meter breda. Innanför strandängarna finns torrängar med rika kalkkärr.
- F Kustområdet är ett viktigt strövområde med stora möjligheter till camping, fritidsfiske och bad. Campningplatserna vid Lundegård och Köpingsvik är mycket välfrekventerade under semesterperioden.
- R Vid och runt bronsåldersröset Blå Rör finns flera fornminnen. Dessa finns också i strandzonen.
- Zfi Kuststräckan utgör ett av de viktigaste ålfångstområdena i regionen.

Känslighetssklass:

- I R Under hela året
- I F Under perioden maj-augusti
- I Zfi Ålbottengarnen är i regel utsatta under perioden maj-oktober
- II B Under perioden mars-augusti

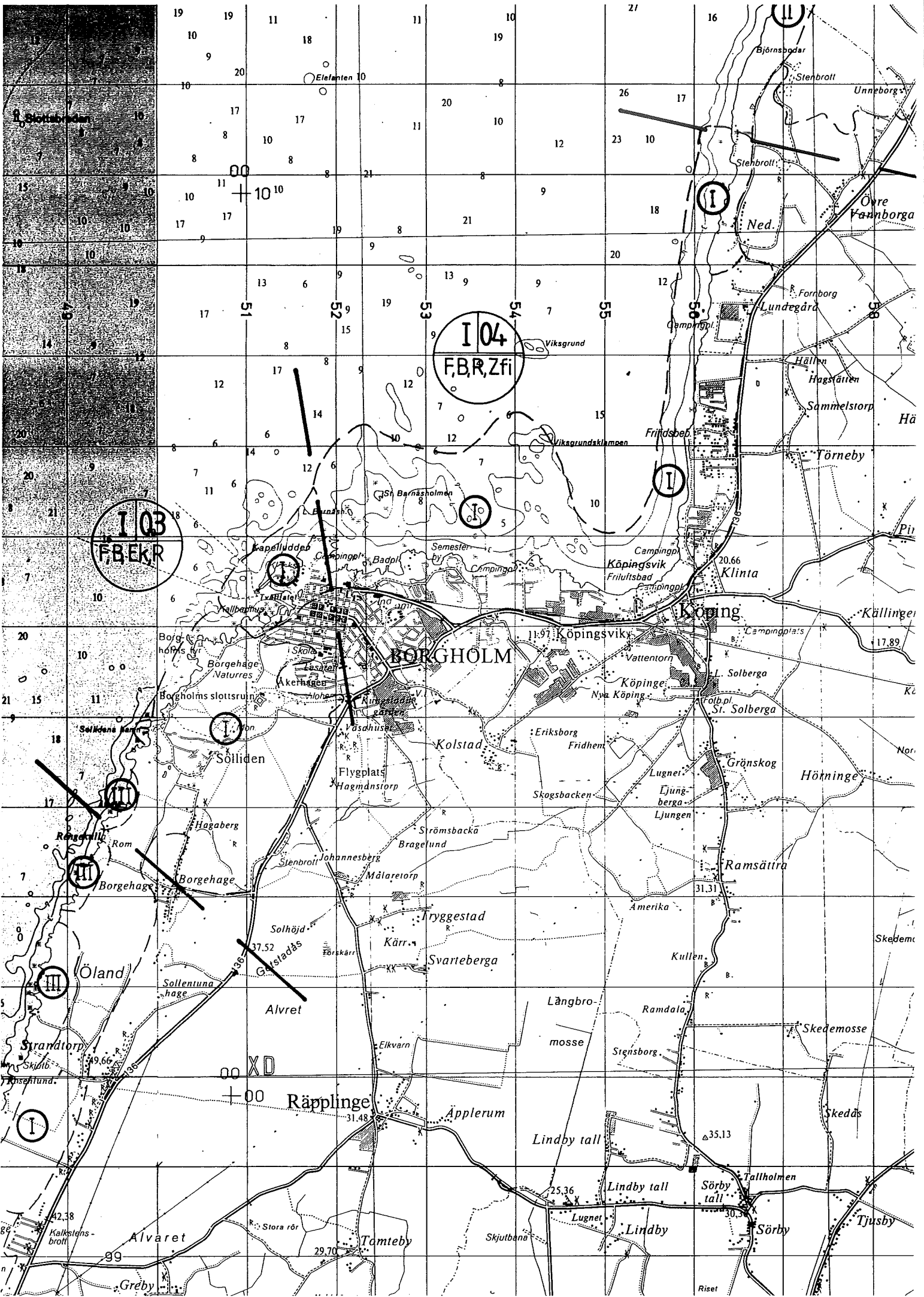
Skyddsåtgärder:

I vatten under vår, sommar och höst: Sök förhindra genom länsning till havs att kemikalier når ålbottengarnen och de grunda vattnen.
I strandzon under april-september Sök förhindra genom utläggning av skyddsmaterial att flytande kemikalier skadar strandzonen.
På land hela året: Området är känsligt för skador orsakade av fordon.

Saneringsåtgärder:

På och i vatten: Upptag med maskinell utrustning accepteras.
I strandzon: Upptag genom manuella metoder accepteras. Maskinella metoder får användas endast efter myndigheters godkännande. Fornminnena vid Blå Rör får inte skadas.

Grovsanering får ske under hela året. Finsanering av badstränderna är väsentlig att få genomförd före campingsäsongen eller få så snabbt genomförd som möjligt under säsongen.



I 03
F,B,E,K,R

I 04
F,B,R,Z,fi

I 05

III

III

III

I

n

Räpplinge

BORGHOLM

Köping

Köpingsvik

Köpinge

Nya Köping

Lugnet

Ljungberga

Ljungen

Amerika

Kullen

Ramsättra

Skedemosse

Skeddås

Lindby tall

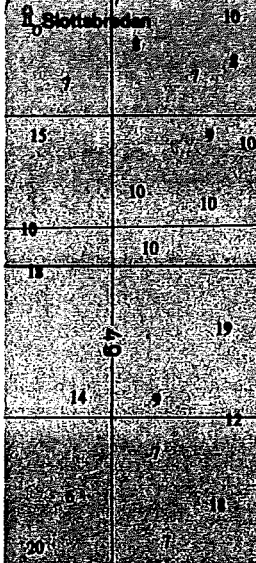
Lindby

Sörby tall

Sörby

Tjusby

Riset



Kommun: Borgholm
Objektnamn: Kusten Gullehamn -
 Vannborga
Objektnummer: 85-05
Känslighetsklass: II
Rev: 1995-02-01

Skyddstatus:

Riksintresse för kulturmiljövård: Området vid Gullehamn.
 Riksintresse för naturvård: Hela kustzonen.

Skyddsmotiv:

- B Längs kustvägen finns en väl markerad enbevuxen strandvall. Området domineras av hårt betade torrängar med fuktängar och orkideérika kalkkärr.
- F Kustområdet är ett strövområde med möjligheter till fritidsfiske och bad.
- G Vissa partier av kusten utgörs av värdefull hög klintkust. Flera värdefulla strandvallar finns i området.
- K Fina samlingar av sjöbodar.
- Zfå Alvarmarkerna innanför kustvägen har flera våtmarker där hotade, sällsynta och hänsynskrävande fåglar häckar, bl.a. rödspov, storspov och brushane.

Känslighetsklass:

- II G Året om
- II K Året om
- II B Under perioden mars-augusti
- II Zfå Under perioden mars-juli

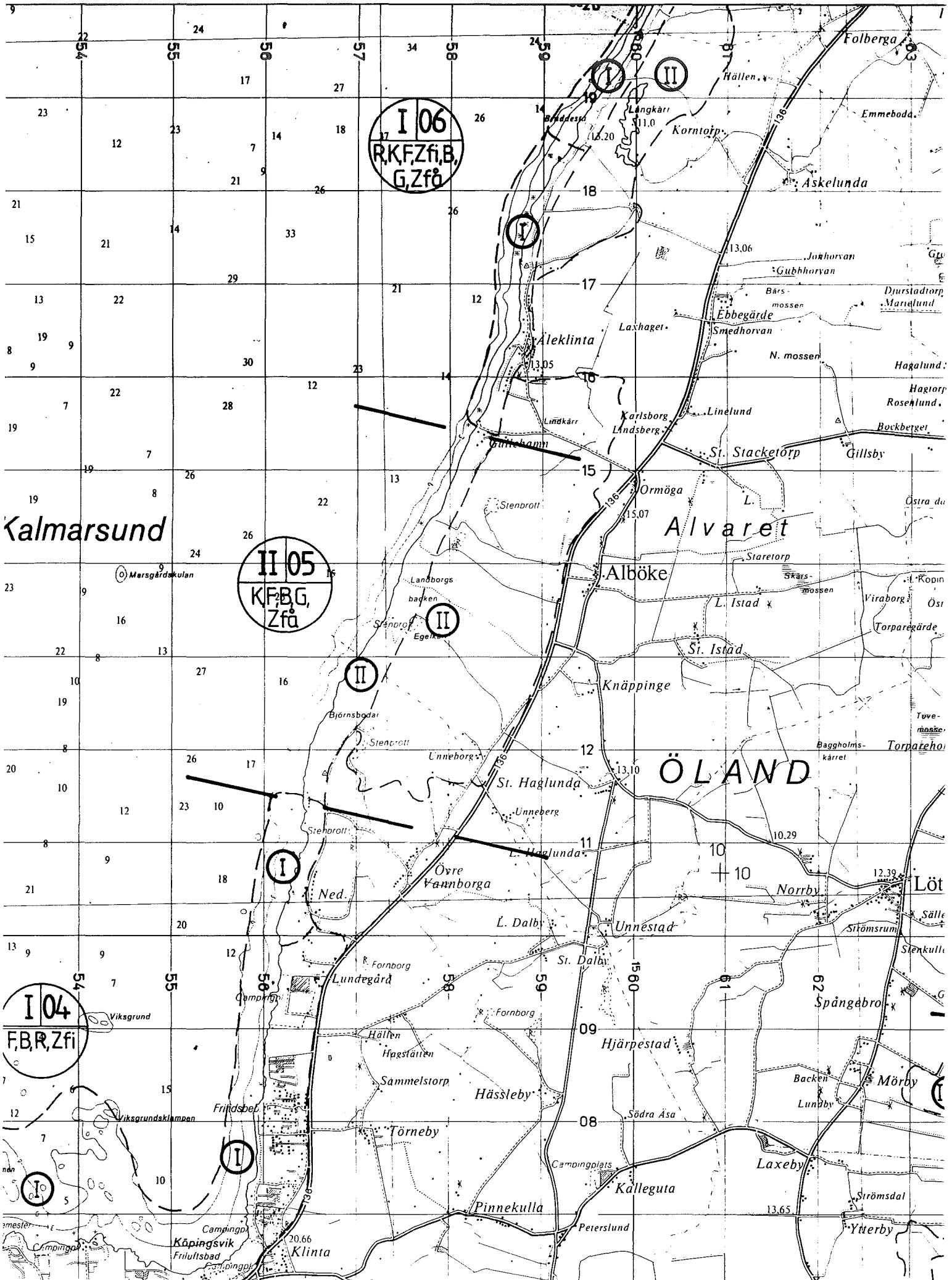
Skyddsåtgärder:

På land hela året: Området är känsligt för skador som orsakas av fordon..

Saneringsåtgärder:

I strandzon: Upptag genom manuella metoder accepteras. Maskinella metoder får användas endast efter myndigheters godkännande. Abrationsklintar och strandvallar får inte skadas.

Grovsanering får ske under hela året.



Kalmarsund

Alvaret

ÖLAND

I 04
F, B, R, Zfi

II 05
K, F, B, G,
Zfö

I 06
R, K, F, Zfi, B,
G, Zfö

Köpingsvik
Friluftsbad

Klinta

Pinnekulla

Kalleguta

Ytterby

Löt

Spångebro

Hjärpestad

Hässleby

Törneby

Friidsbo

Kämpingö

Öster

Öster

Öster

Öster

Öster

Öster

Öster

Öster

Öster

Öster

Öster

Öster

Öster

Öster

Öster

Öster

Öster

Öster

Öster

Öster

Öster

Öster

Öster

Kommun: Borgholm
Objektnamn: Kusten vid Äleklinta
Objektnummer: 85-06
Känslighetsklass: I
Rev: 1995-02-01

Skyddstatus:

Riksintresse för det rörliga friluftslivet: Hela kustzonen.
 Riksintresse för naturvård: Hela kustzonen.
 Riksintresse för kulturmiljövård: Hela kustzonen.
 Fornminnen: Längs kustvägen.

Skyddsmotiv:

- B Längs kustvägen finns en väl markerad enbevuxen strandvall. Området domineras av hårt betade torrängar.
- F Kustområdet är ett viktigt strövområde med fritidsfiske och bad.
- G Vissa partier utgörs av värdefull hög klintkust med mellankambrisk lagerföljd. Flera värdefulla strandvallar finns i området.
- K Vid Bruddesta finns ett byggnadsminnesmärkt fiskehamn och kalkugn.
- R Längs kustvägen finns låga gravar och kalkugnar.
- Zfi Kusten vid Äleklinta utgör ett viktigt fångstområde för ål. Flera ålbottengarn kan finnas i området under perioden maj-oktober.
- Zfå Alvarmarkerna innanför kustvägen har flera våtmarker där hotade, sällsynta och hänsynskrävande fåglar häckar, bl.a. rödspov och brushane.

Känslighetsklass:

- | | | |
|----|-----|-----------------------------|
| I | F | Under hela året |
| I | G | Under hela året |
| I | K | Under hela året |
| I | R | Under hela året |
| II | Zfi | Under perioden maj-oktober |
| II | B | Under perioden mars-augusti |
| II | Zfå | Under perioden mars-juli |

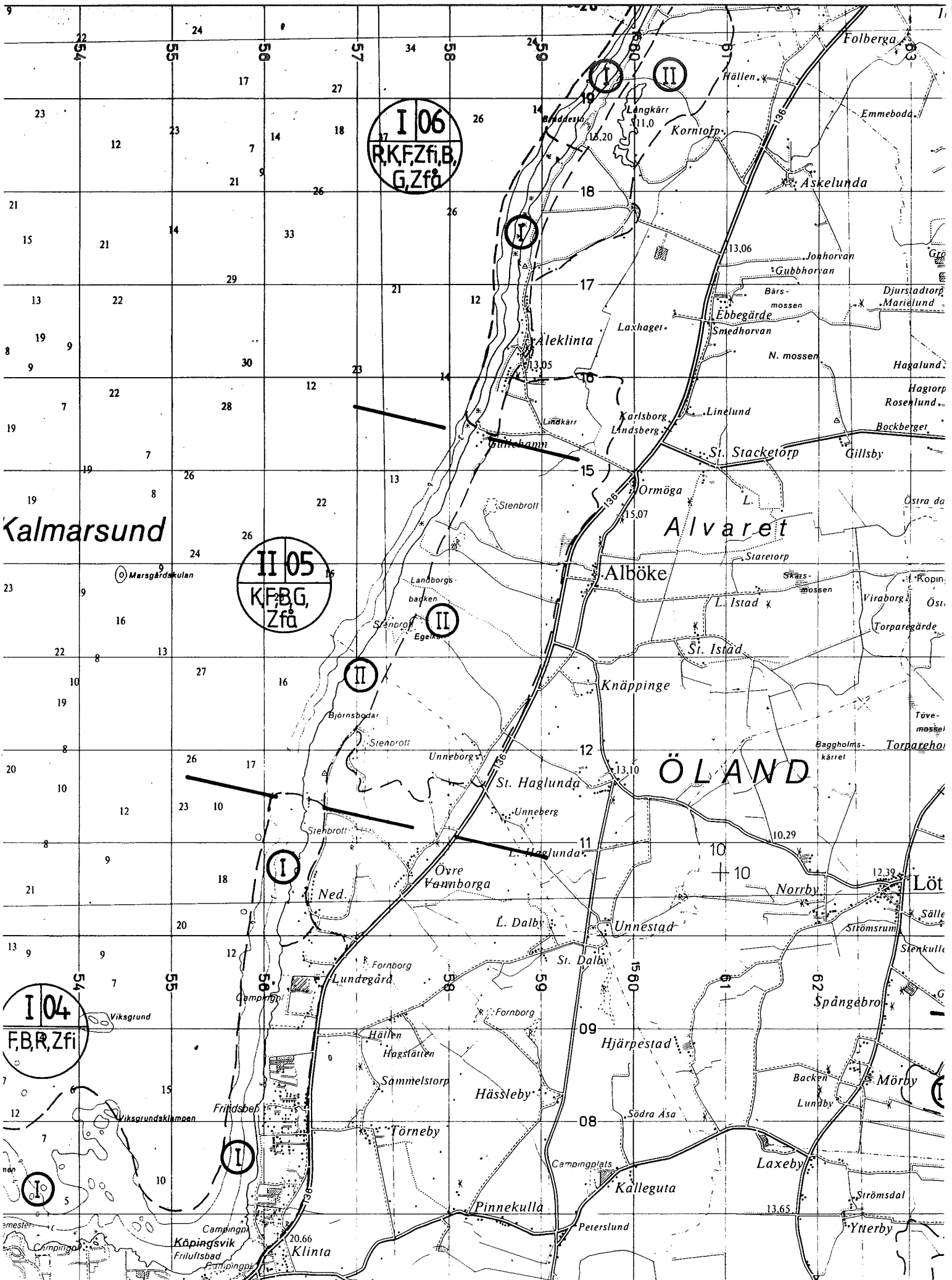
Skyddsåtgärder:

I vatten under vår, sommar och höst: Sök förhindra genom länsning till havs att kemikalier når ålbottengarnen.
På land hela året: Området är känsligt för skador som orsakas av fordon.

Saneringsåtgärder:

I strandzon: Upptag genom manuella metoder accepteras. Maskinella metoder får användas endast efter myndigheters godkännande. Fornminnen, abratjonsklintar och strandvallar får inte skadas.

Grovsanering får ske under hela året.



I 06
R,K,F,Zfi,B,
G,Zfå

II 05
KF,BG,
Zfå

Kalmarsund

Alvaret

ÖLAND

I 04
F,B,R,Zfi

I 01

Köpingsvik
Friluftsbad
Campingpl.

Klinta

Pinnekulla

Kalleguta

Peterslund

Laxeby

Sirömsdal

Ynerby

Mörby

Spångebro

Sirömsrum

Sälle

Löt

Norby

Unnestad

St. Dalby

L. Dalby

Övre Vannborga

Ned.

Stenbrott

Unneberg

St. Haglunda

Unneborgs

Björnsbodar

Stenbrott

Egeholm

Landborgs-
bakken

Alböke

Staretorp

Viraborg

Öst.

Köpin.

Torparegårde

Torparehoi

Töve-
mossen

St. Istad

L. Istad

Stäns-
mossen

Örmöga

St. Stacketorp

Linlund

Karlsborg

Landsberg

L. Haglunda

Knäppinge

St. Istad

Gillsby

Bockberget

Hagtorp

Rosenlund

Hagalund

Djurstadtorp

Marielund

Djurs-
torp

Gubbhorvan

Johhorvan

Askelunda

Emmeboda

Folberga

Hällen

Kornetorp

Längkärr

11.0

18.20

13.06

13.05

15.07

13.10

10.29

12.39

13.65

20.66

54

55

56

57

58

59

60

61

62

63

64

65

66

67

68

69

70

71

72

73

74

75

76

77

78

79

80

81

82

83

84

85

86

87

88

89

90

91

92

93

94

95

96

97

98

99

100

Kommun: Borgholm
Objektnamn: Kusten vid Djupvik
Objektnummer: 85-07
Känslighetsklass: I
Rev: 1995-02-01

Skyddstatus:

Riksintresse för det rörliga friluftslivet: Hela kustzonen.
Riksintresse för kulturmiljövård: Södra delen av kustzonen vid Grönslanda.

Skyddsmotiv:

F Kustområdet är ett viktigt strövområde med fritidsfiske och bad.
F Badstränderna vid Djupvik är välbesökta sommartid.
R Flera skurverk finns längs stränderna.

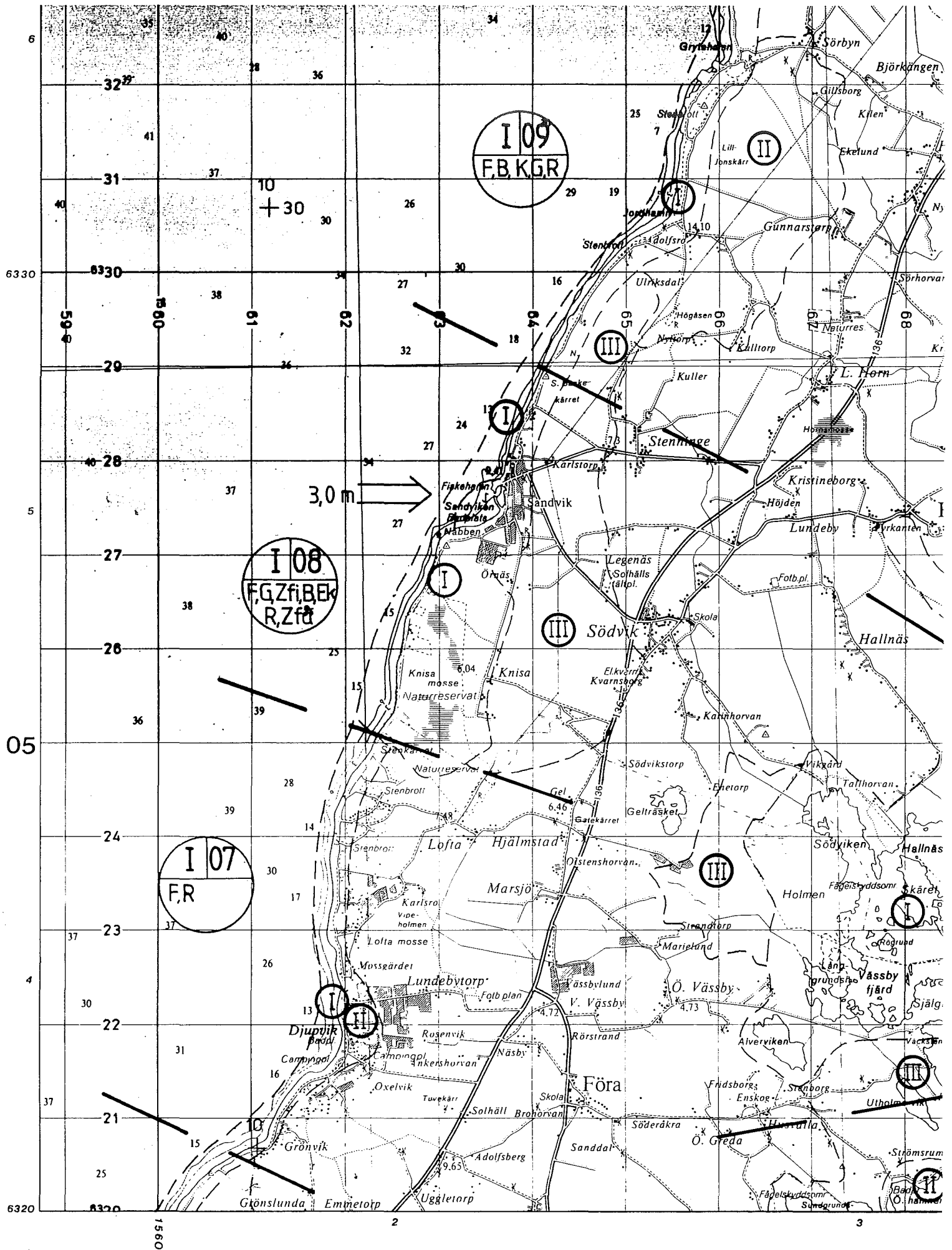
Känslighetsklass:

I	F	Året om
I	R	Året om

Skyddsåtgärder: -**Saneringsåtgärder:**

I strandzon: Upptag genom manuella metoder accepteras. Maskinella metoder får användas endast efter myndigheters godkännande. Skurverken, klapperstensfälten och strandvallar får inte skadas.

Grovsanering får ske under hela året. Finsanering av badstränder bör prioriteras under maj-augusti.



1560

2

3

Kommun: Borgholm
Objektsnamn: Kusten vid Knisa mosse
Objektnummer: 85-08
Känslighetsklass: I
Rev: 1995-02-01

Skyddsstatus:

Riksintresse för det rörliga friluftslivet: Hela kustzonen.
 Riksintresse för naturvård: Knisa mosse.
 Fornminnen: Vid bl.a. Nabben.
 Reservat: Knisa mosse utgör naturreservat.
 Riksintresse för kulturmiljövård: Området vid Sandvik.

Skyddsmotiv:

B(o) Strand- och kustzonen hyser flera sällsynta växter. Vid Knisa mosse dominerar fuktmarksvegetationen.
 Ek Sandvik har en frekventerad fiskehamn. Under sommaren är hamnen flitigt besökt av fritidsbåtar.
 F Kustzonen är ett välbesökt turistmål med fin utsikt mot fastlandet. Tillgängliga strövområden med flera fina badplatser och platser för sportfiske. Söder om Sandvik finns en mycket frekventerad badplats.
 G Längs kusten finns flera markerade strandvallar och klapperstensfält.
 R Flera enstaka gravar och stensträngar finns längs stränderna.
 Zfi Längs kuststräckan kan ålbottengarn vara utplacerade.
 Zfå Vid och på Knisa mosse häckar många våtmarksberoende fåglar, bl.a. grågås och ängshök.

Känslighetsklass:

I	R	Under hela året
I	Zfi	Under perioden maj-oktober är i regel ålbottengarn utsatta
I	F	Under perioden april-september
II	B(o)	Under perioden mars-september
II	Zfå	Under perioden mars-september
III	Ek	Hamnen under hela året

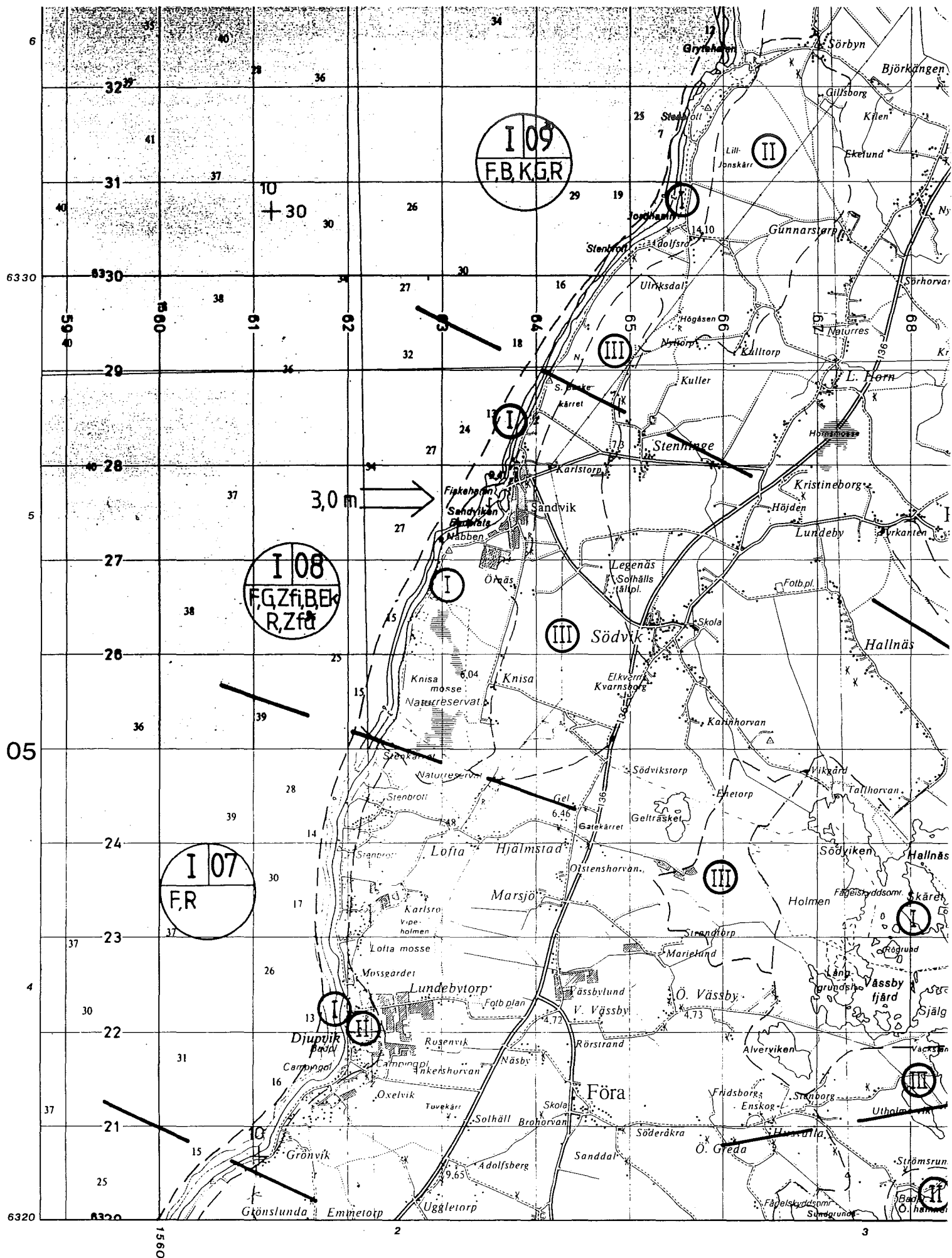
Skyddsåtgärder:

I vatten under vår, sommar och höst: Sök förhindra genom länsning till havs att kemikalier når hamnbassäng, ålbottengarn och strandzonen.
I strandzonen under vår och sommar: Sök förhindra genom utläggning av skynds-material att flytande kemikalier skadar strandzonen.
På land hela året: Använd endast av lokalbefolkningen eller myndigheter anvisade vägar. Området är känsligt för skador orsakade av fordon.

Saneringsåtgärder:

På och i vatten: Upptag med mekanisk utrustning accepteras. Sjunken olja tas upp.
I strandszon: Upptag genom manuella metoder accepteras. Gravvar, klapperstensfälten och strandvallarna får inte förstöras.

Grovsanering kan ske under hela året. Finsanering av badstränder bör prioriteras under perioden april-augusti.



Kommun: Borgholm
Objektsnamn: Kuststräckan vid
 Jordhamn och Södviksalvaret
Objektnummer: 85-09
Känslighetsklass: I
Rev: 1995-02-01

Skyddsstatus:

Riksintresse för det rörliga friluftslivet: Hela kustzonen.
 Riksintresse för kulturmiljövård: Hela kustzonen.
 Fornminnen: Vid Jordhamn.
 Riksintresse för naturvård: Vid Jordhamn.

Skyddsmotiv:

B(o) Västra Alvaret har en alvarliknande torrängsflora.
 F Kustzonen är ett välbesökt turistmål med fin utsikt mot fastlandet. Tillgängliga strövområden med flera badplatser och platser för sportfiske.
 G Vid Jordhamn och längs kusten ned mot stentäkterna finns flera markerade strandvallar, klapperstensfält och antydningar till raukbildningar.
 K Skurverken och sjöbodarna vid Jordhamn är värdefulla kulturminnen.
 R Längs stränderna vid Jordhamn finns flera gravfält, enstaka gravar, kalkugnar och primitiva skurverk.

Känslighetsklass:

I	G	Under hela året
I	K	Jordhamnsområdet under hela året
I	R	Fornminnena under hela året
I	F	Under perioden april-september
II	B(o)	Under perioden april-september

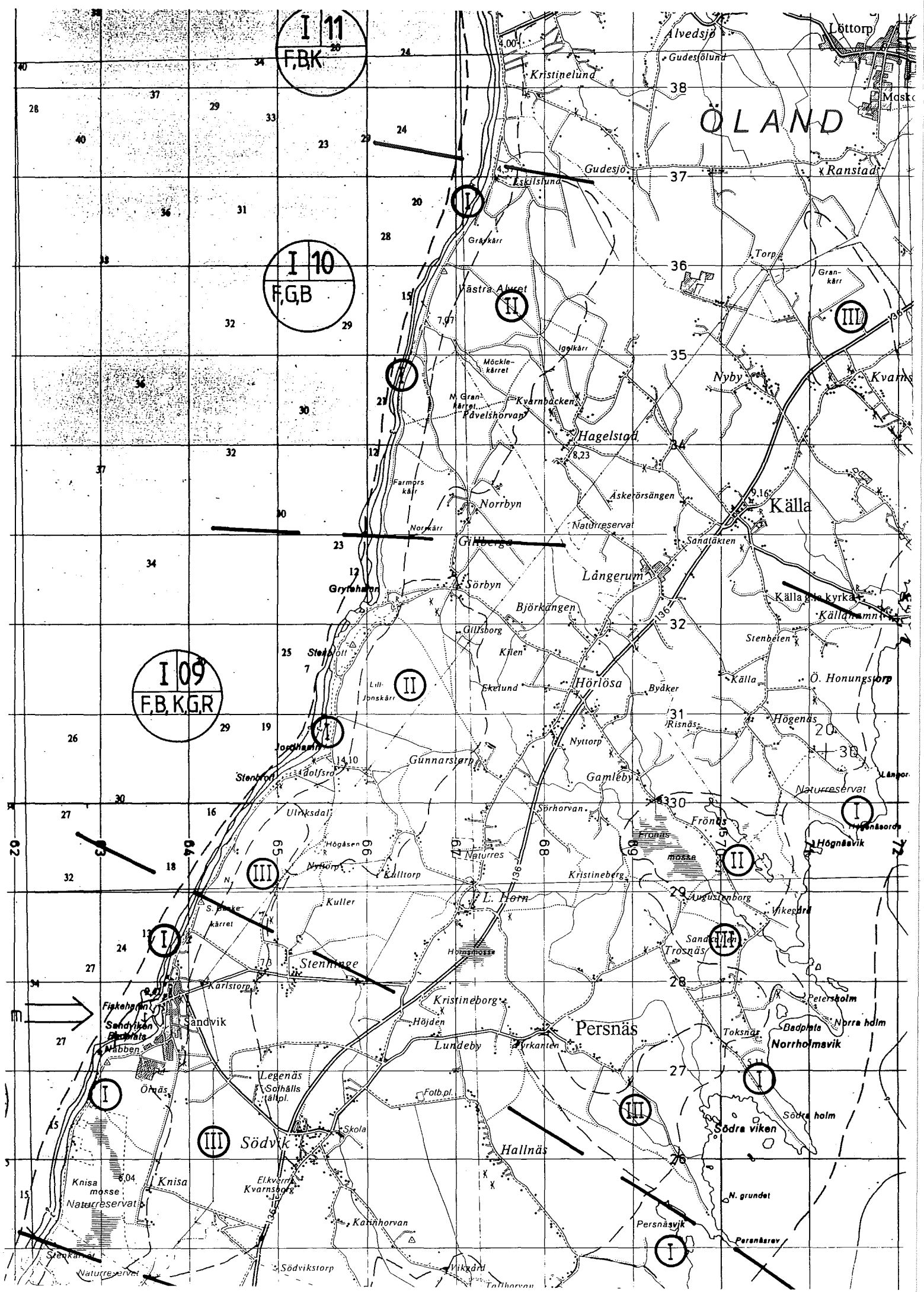
Skyddsåtgärder -

Saneringsåtgärder

På och i vatten: Upptag med mekanisk utrustning accepteras.

I strandszon: Upptag genom manuella metoder accepteras. Forn- och kulturminnena samt klapperstensfälten, strandvallarna, klint- och raukbildningarna får inte förstöras.

Grovsanering kan ske under hela året. Finsanering av badstränder bör prioriteras under perioden april-augusti.

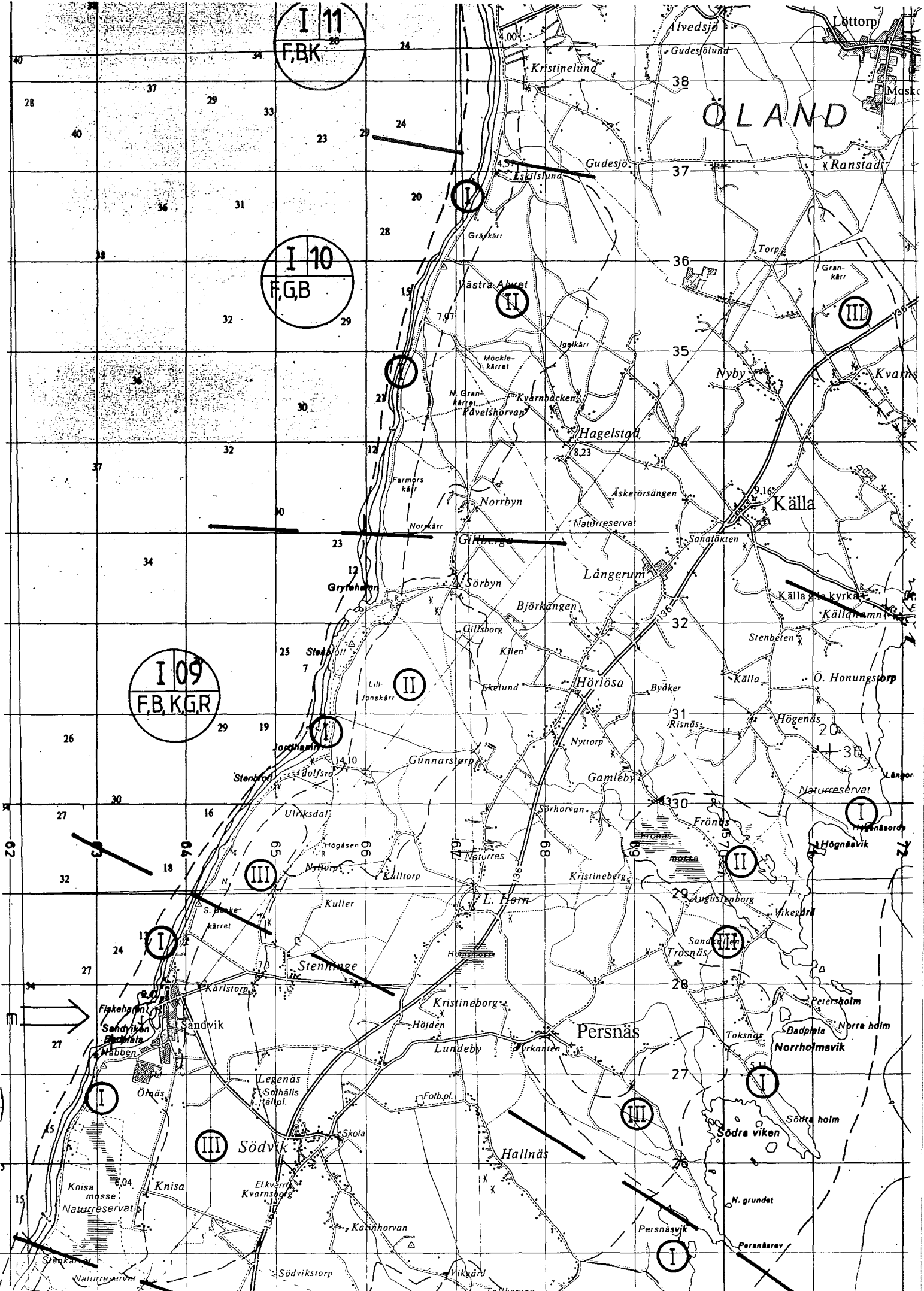


ÖLAND

I 11
FBK

I 10
F,GB

I 09
F,B,K,GR



ÖLAND

I 11
FBK

I 10
F,GB

I 09
F,B,K,GR

Kommun: Borgholm
Objektnamn: Kusten vid Västra Alvret
Objektnummer: 85-10
Känslighetsklass: I
Rev: 1995-02-01

Skyddsstatus:

Riksintresse för det rörlig friluftslivet: Hela kustzonen.
 Riksintresse för kulturmiljövård: Hela kustzonen.
 Riksintresse för naturvård: Hela kustzonen.

Skyddsmotiv:

- B(o) Västra Alvret är ett alvarliknande landskap med särpräglad flora med torrängsflora på vallarna och fuktberoende växter i sänkorna.
- F Kustzonen är ett välbesökt turistmål med fin utsikt mot fastlandet. Tillgängliga strövområden med flera badplatser och platser för sportfiske.
- G Västra Alvrets västra del har fina strandvallbildningar.

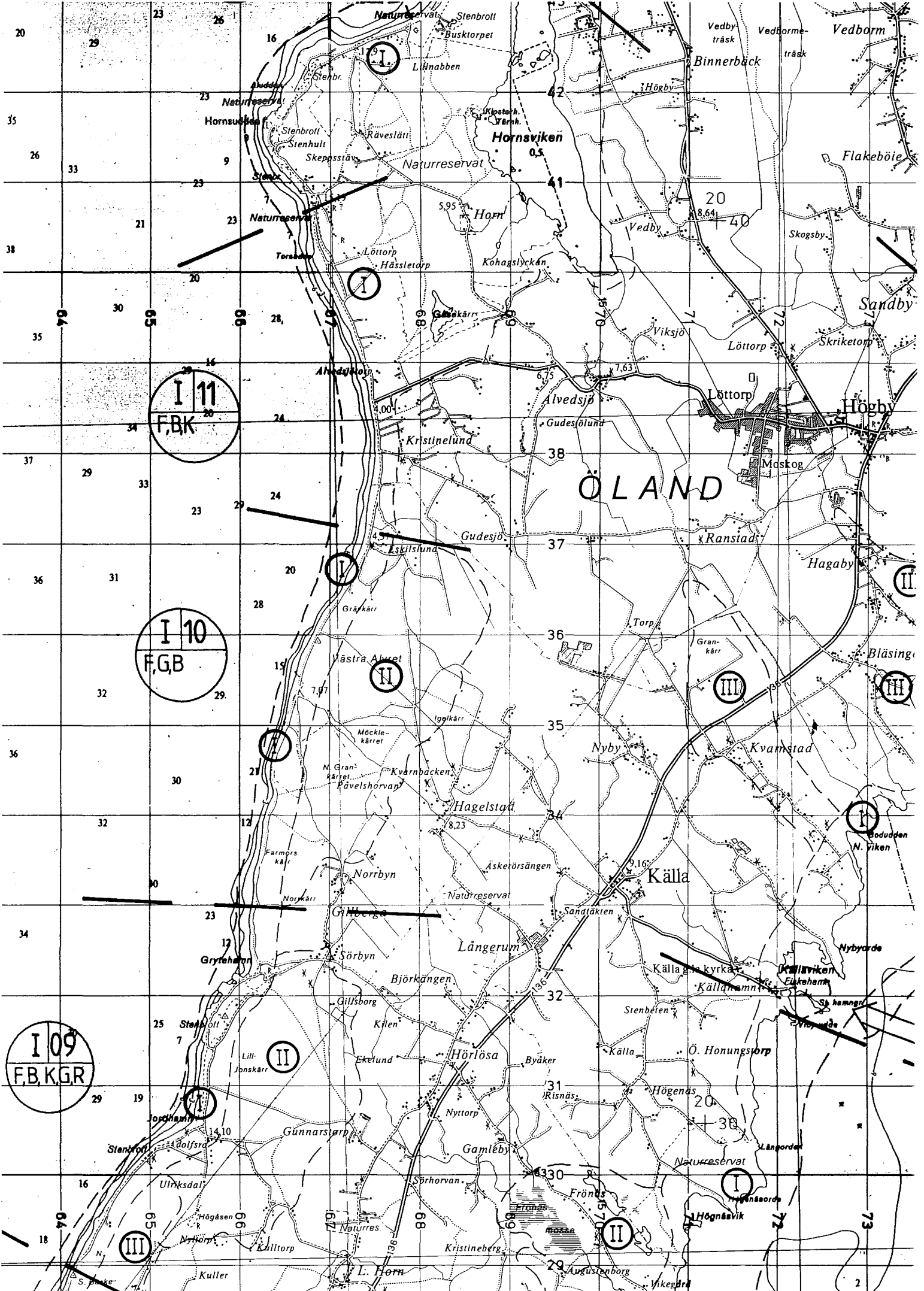
Känslighetsklass:

- I G Under hela året.
- I F Under perioden april-september.
- II B(o) Under perioden mars-september.

Skyddsåtgärder:-**Saneringsåtgärder:**

På och i vatten: Upptag med mekanisk utrustning accepteras.
I strandszon: Upptag genom manuella metoder accepteras. Strandvallarna får inte förstöras.

Grovsanering kan ske under hela året. Finsanering av badstränder bör prioriteras under perioden april-augusti.



I 11
F,B,K

I 10
F,G,B

I 09
F,B,K,G,R

ÖLAND

Kommun: Borgholm
Objektsnamn: Kusten vid Alvedsjötorp
Objektnummer: 85-11
Känslighetsklass: I
Rev: 1995-02-01

Skyddsstatus:

Riksintresse för det rörlig friluftslivet: Hela kustzonen.
 Riksintresse för kulturmiljövård: Hela kustzonen.
 Riksintresse för naturvård: Norra delen av kuststräckan.

Skyddsmotiv:

- B(o) Mycket omväxlande odlingslandskap med hagar, öppna beteshagar och f.d. lövängar.
 F Kustzonen är ett mycket välbesökt turistmål med fin utsikt mot fastlandet. Lättillgängliga strövområden med många badplatser och platser för sportfiske finns längs kusten.
 K Alvedsjöbodars fiskeläge utgörs av välbevarade och bevarandevärda sjöbodar.

Känslighetsklass:

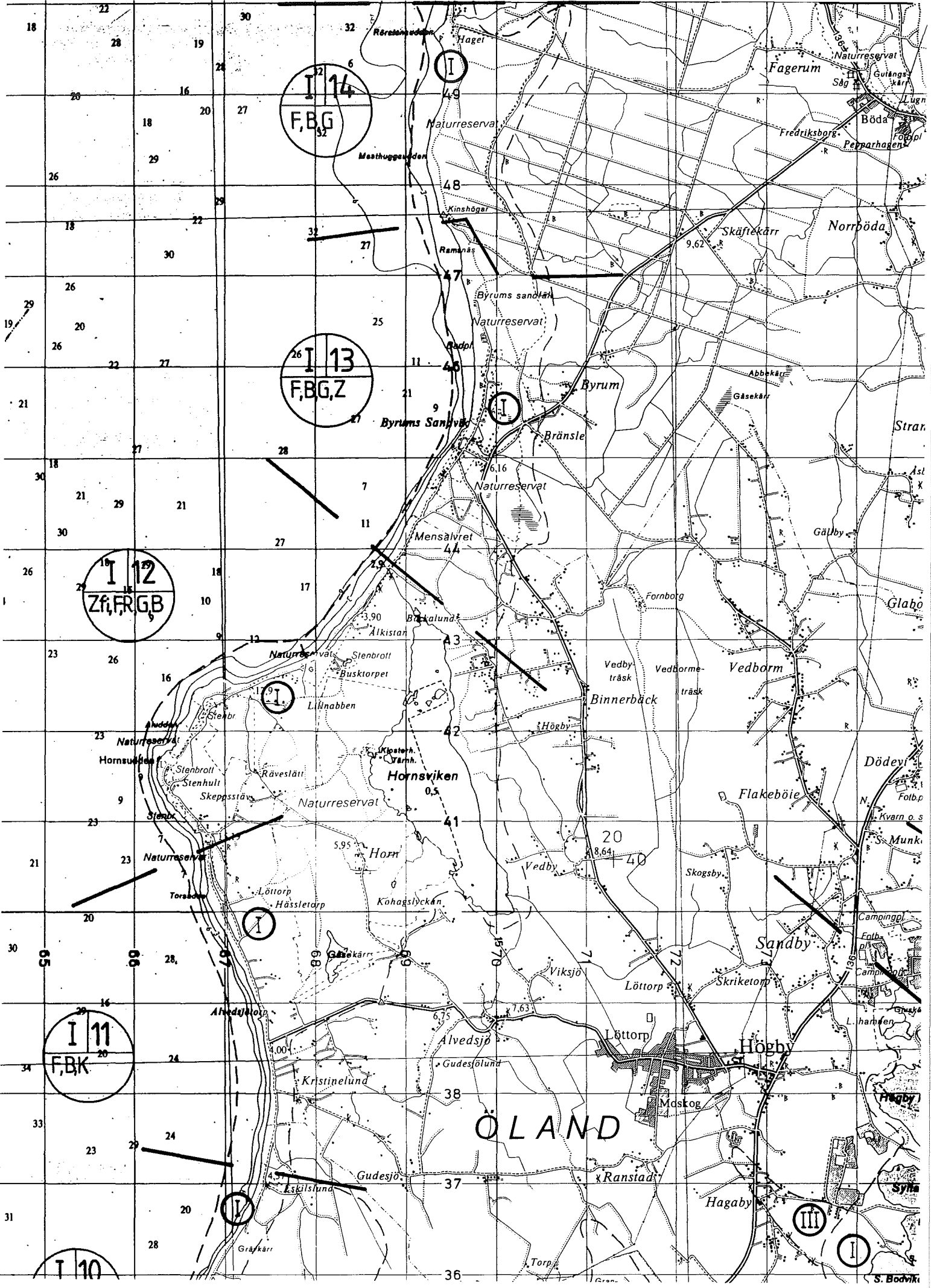
- | | | |
|----|------|--|
| I | F | Under perioden april-september |
| II | K | Alvedsjöbodars fiskeläge under hela året |
| II | B(o) | Under perioden mars-september |

Skyddsåtgärder: -

Saneringsåtgärder:

På och i vatten: Upptag med mekanisk utrustning accepteras.
I strandszon: Upptag genom manuella metoder accepteras.

Grovsanering kan ske under hela året. Finsanering av badstränder bör prioriteras under perioden april-augusti.



I 14
F, B, G

I 13
F, B, G, Z

I 12
Z, F, B, R, G, B

I 11
F, B, K

I 10

ÖLAND

Kommun: Borgholm
Objektnamn: Kusten vid Horns udde
Objektnummer: 85-12
Känslighetsklass: I
Rev: 1995-02-01

Skyddsstatus:

Reservat: Flera naturreservat finns, bl.a. Horns kungsgård och Horns udde.
 Forminnet: Stranden vid Horns udde - Tors udde.
 Riksintresse för det rörlig friluftslivet: Hela kustzonen.
 Riksintresse för naturvård: Hela kustzonen.
 Riksintresse för kulturmiljövård: hela kustzonen.

Skyddsmotiv:

- B(o) Mycket omväxlande odlingslandskap med hagar, öppna beteshagar och f.d. lövängar.
 F Kustzonen är ett mycket välbesökt turistmål med fin utsikt mot fastlandet. Lättillgängliga strövområden med många badplatser och platser för sportfiske finns längs kusten.
 G Vid Horns udde finns en väl utvecklad abratonsklint.
 R Ett antal gravrösen finns i strandzonen. De är svåra att se.
 Zfi Horns udde utgör ett viktigt fångstområde av bl.a. ål.

Känslighetsklass:

- | | | |
|----|------|---|
| I | G | Under hela året |
| I | R | Under hela året |
| I | Zfi | Under perioden maj-oktober är i regel ålbottengarnen utsatta. |
| I | F | Under perioden april-september. |
| II | B(o) | Under perioden mars-september. |

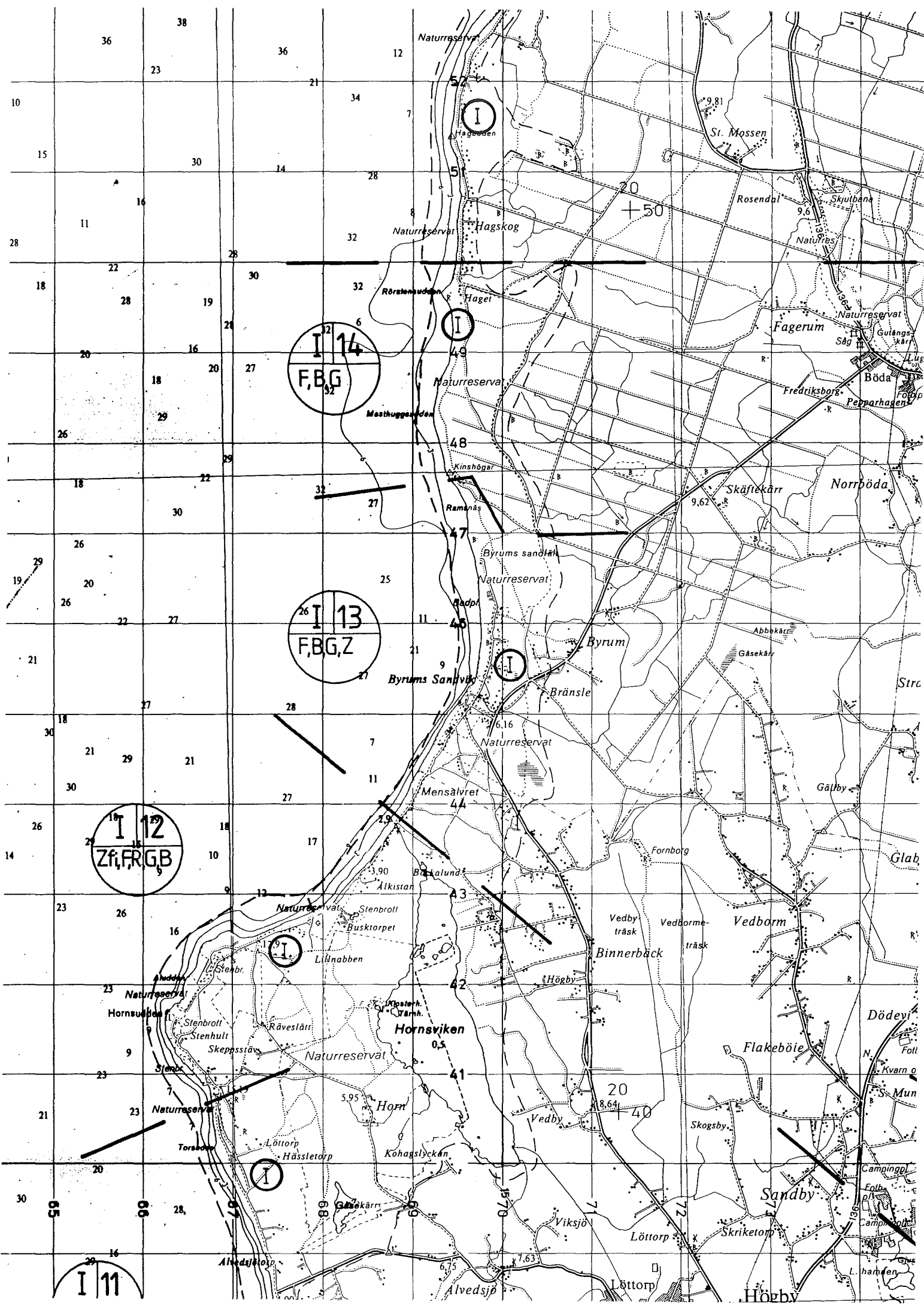
Skyddsåtgärder:

I vatten under vår, sommar och höst: Sök förhindra genom länsning till havs att kemikalier når ålbottengarnen och de grunda vattnen.
I strandzon under vår, sommar och höst: Sök förhindra genom utläggning av halm eller folie att flytande kemikalier skadar strandzonen.

Saneringsåtgärder:

På och i vatten: Upptag med mekanisk utrustning accepteras.
I strandzon: Upptag genom manuella metoder accepteras. Mekaniska metoder får användas endast efter myndigheters godkännande. Gravrösen, klapperstensfälten och abratonsklinten får inte skadas.

Grovsanering kan ske under hela året. Finsanering av badstränder bör prioriteras under perioden april-augusti.



I

I 14
F, B, G

I 13
F, B, G, Z

I 12
Zf, F, R, G, B

I 4

I

I

I 11

Kommun: Borgholm
Objektnamn: Kusten vid Byrum
Objektnummer: 85-13
Känslighetssklass: I
Rev: 1995-02-01

Skyddsstatus:

Riksintresse för det rörliga friluftslivet: Hela kustzonen.
 Reservat: Inom området finns flera naturreservat bl.a. Byrum.
 Riksintresse för naturvård: Hela kustzonen.

Skyddsmotiv:

- B(o) Området utgörs av en välutvecklad lavtallskog. Innanför kusten finns Dynkärret med särpräglad vegetation. I strandzonen finns flera sällsynta växter bl.a. martorn. Mensalvaret utgörs av alvarmark, som i öster övergår till ört- och lundgräsrika ängstallskogar. På alvaret växer många mycket särpräglade växter.
- F Kustzonen är ett mycket välbesökt turistmål med fin utsikt mot fastlandet. Badstränder finns t.ex. vid Byrums sandfält.
- G I norr finns Byrums sandfält, som utgörs av ett flygsandfält med dynbildningar och fina sandstränder. Dynkärret är ett viktigt forskningsområde. Vid Byrum finns ett mycket skyddsvärt raukområde längs stranden. Söder om Byrum vidtar åter kust med strandvallar, kalkstenshällar och badstränder.
- Z Säregen och mycket värdefull insektsfauna finns längs stranden i norra delen av området.

Känslighetsklass:

- | | | |
|---|------|---------------------------------|
| I | B(o) | Under hela året |
| I | G | Under hela året. |
| I | Z | Byrums sandfält under hela året |
| I | F | April-september |

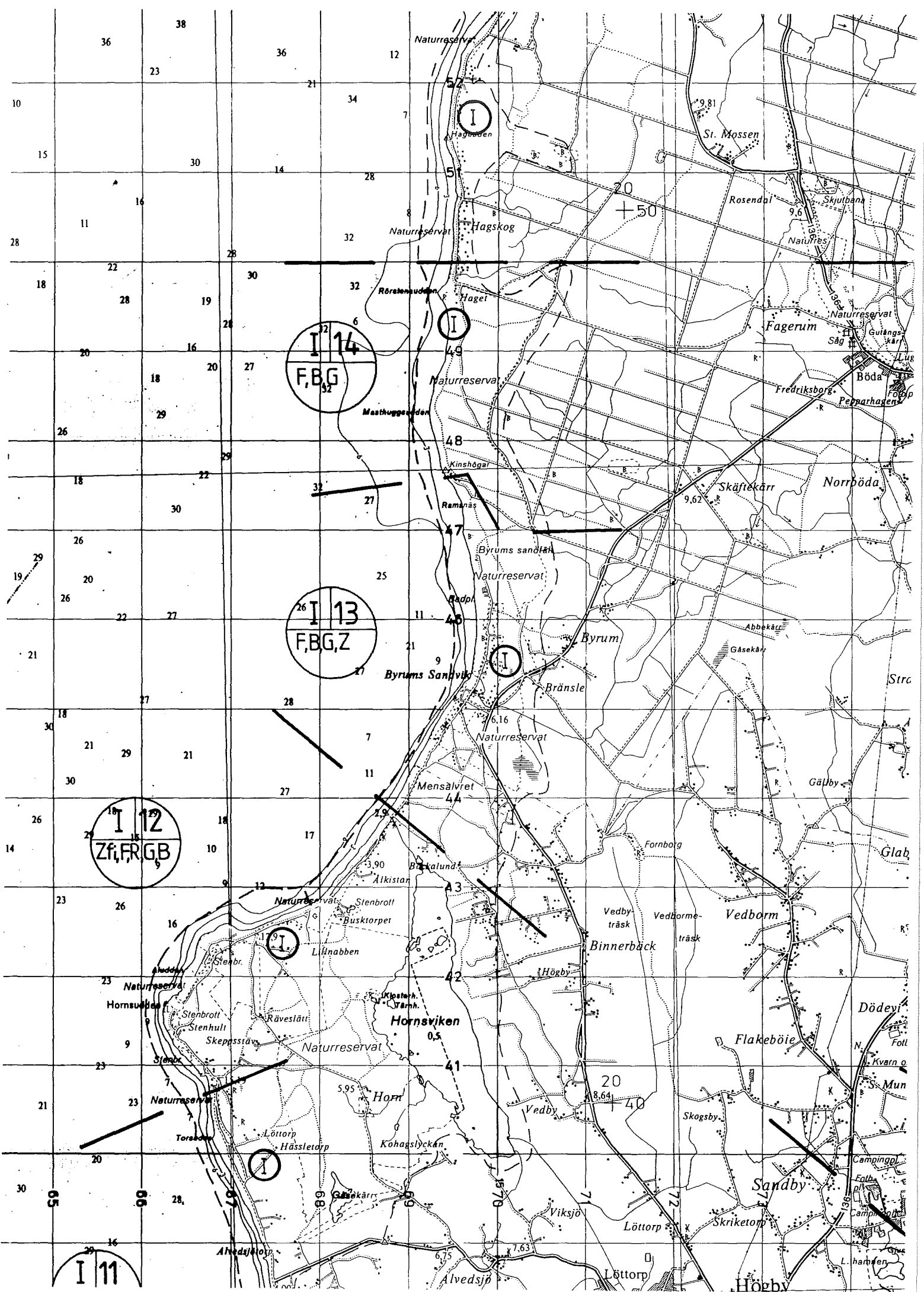
Skyddsåtgärder: -

Saneringsåtgärder:

På och i vatten: Upptag med hjälp av mekanisk utrustning accepteras.

I strandzon: Upptag genom manuella metoder accepteras. Mekaniska metoder får användas endast efter myndigheters godkännande. De geologiskt intressanta formationerna får inte skadas!

Grovsanering får ske under hela året. Finsanering av frekventerade badvikar bör prioriteras under perioden april-september.



I

I 14
F, B, G

I 13
F, B, G, Z

I 12
Z, F, FR, G, B

I

I

I

I 11

52

51

49

48

47

46

45

44

43

42

7

8

6

5

4

3

2

1

0

36

23

11

18

26

18

26

30

26

23

21

38

30

16

20

18

22

27

16

9

23

36

21

14

27

18

27

17

12

5

28

12

34

28

32

25

11

7

11

4

15

7

20

6

4

9

11

3

4

0.5

7.63

20

+50

20

9.62

6.16

6.16

3.90

4.3

4.1

8.64

9.81

9.6

9.6

9.62

9.62

9.62

9.62

9.62

9.62

9.62

7

7

7

7

7

7

7

7

7

7

Kommun: Borgholm
Objektsnamn: Kusten vid Långmon
Objektnummer: 85-14
Känslighetsklass: I
Rev: 1995-02-01

Skyddsstatus:

Reservat: Inom området finns flera domänreservat.
 Riksintresse för det rörliga friluftslivet: Hela kustzonen.
 Riksintresse för naturvård: Hela kustzonen.

Skyddsmotiv:

- B(o) Området utgörs av ett tallbevuxet kustområde med ljung- och kråkbärshed. De västra strandhaken hyser Ölands enda kända lokal för mjölon.
- F Kustzonen är ett mycket välbesökt turistmål med fin utsikt mot fastlandet. Också bad och sportfiske bedrivs längs kusten.
- G Längs kusten finns klapperstränder och innanför äldre strandbildningar i form av hak, plan och vallar. Många strandbranter finns också. Vid Masthuggsudden är detta speciellt utpräglat med aktiv stranderosion. Branterna är upp till 7 m höga.

Känslighetsklass:

- | | | |
|----|------|-----------------------|
| I | G | Under hela året |
| I | F | April-september |
| II | B(o) | Under mars-september. |

Skyddsåtgärder:-

Saneringsåtgärder:

På och i vatten: Upptag med hjälp av mekanisk utrustning accepteras.
I strandzon: Upptag genom manuella metoder accepteras. Mekaniska metoder får användas endast efter myndigheters godkännande. De geologiskt intressanta formationerna får inte skadas!

Grovsanering får ske under hela året. Finsanering av frekventerade badvikar bör prioriteras under perioden april-september.

Kommun: Borgholm
Objektnamn: Kuststräckan Byxelkrok
Objektnummer: 85-15
Känslighetsklass: I
Rev: 1995-02-01

Skyddsstatus:

Reservat: Inom området finns flera domänreservat.
 Riksintresse för det rörliga friluftslivet: Hela kustzonen.
 Riksintresse för kulturmiljövård: Bogate.

Skyddsmotiv:

- B(o) Söder om Tokenäs udde finns en riklig förekomst av Klådris samt vid Enerum, Enerumsängen, med den mycket skyddsvärda Salepsroten. Innanför Hagudden finns ett kustnära blandskogsområde. Här finns ett av Ölands mest högvuxna tallbestånd. Örtfloran hyser för Öland många ovanliga växtarter.
- F Kustzonen är ett mycket välbesökt turistmål med fin utsikt mot fastlandet. Bad och sportfiske bedrivs längs kusten.
- G Längs kusten finns klapperstensfält, kalkhällar och klintkust utsvarvade kliffbildningar.
- Z I skogsområdet vid Hagudden finns många ovanliga insekter.
- Z(få) Söder om Byxelkrok finns en skyddsvärd mås- och trutkoloni. Också ejder och vigg häckar här.

Känslighetsklass:

I	B(o)	Under hela året
I	G	Under hela året
I	Z	Under hela året
I	F	April-september
II	Z(få)	April-juni

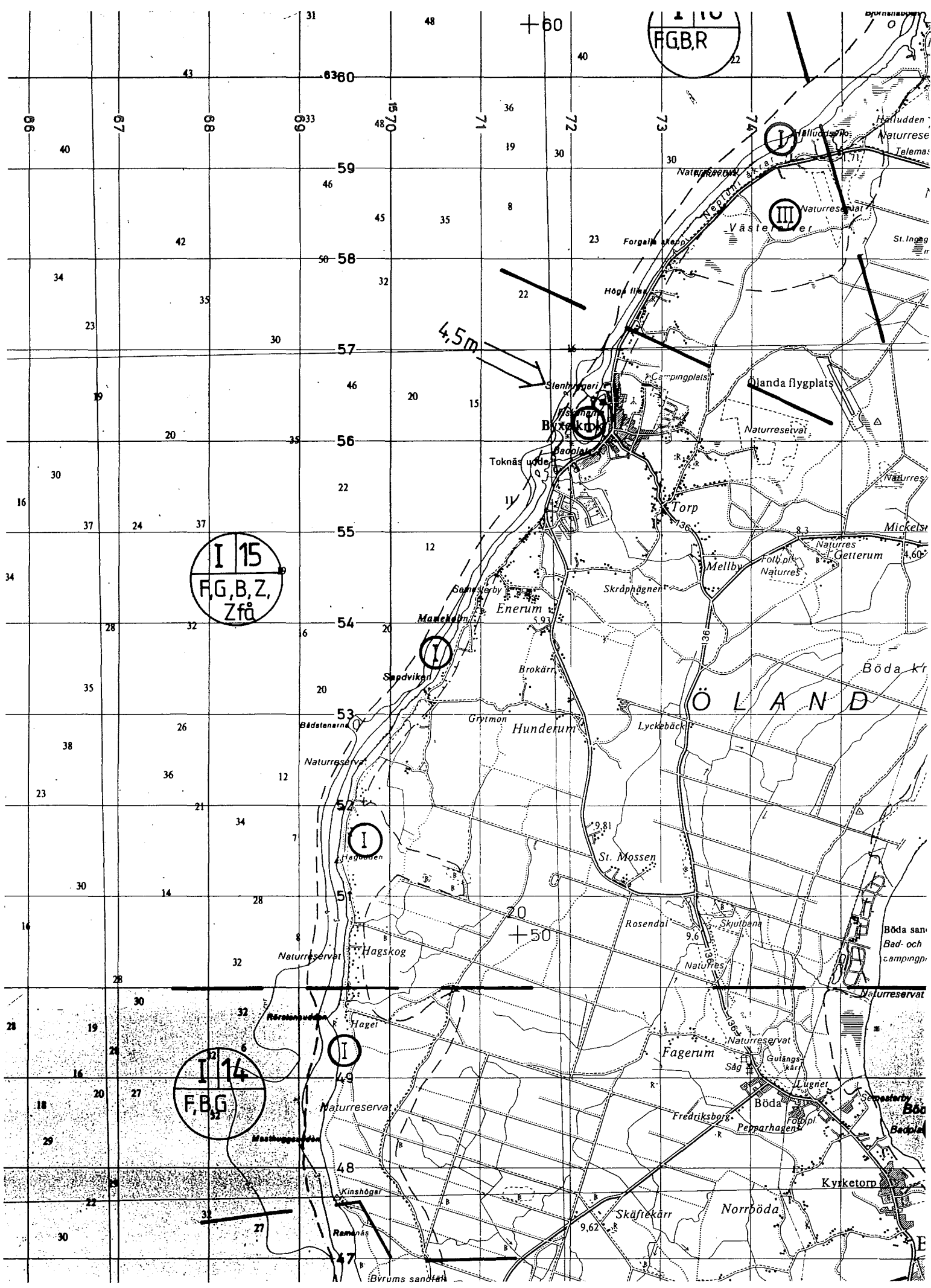
Skyddsåtgärder:-

Saneringsåtgärder:

På och i vatten: Upptag med hjälp av mekanisk utrustning accepteras.

I strandzon: Upptag genom manuella metoder accepteras. Mekaniska metoder får användas endast efter myndigheters godkännande. De geologiskt intressanta formationerna får inte skadas!

Grovsanering får ske under hela året. Finsanering av frekventerade badvikar bör prioriteras under perioden april-september.



Kommun: Borgholm
Objektnamn: Neptuni åkrar
Objektnummer: 85-16
Känslighetsklass: I
Rev: 1995-02-01

Skyddsstatus:

Naturresevat: Inom området finns flera naturresevat bl.a. Neptuni åkrar.
 Riksintresse för det rörliga friluftslivet: Hela kustzonen.
 Riksintresse för kulturmiljövård: Neptuni åkrar.
 Fornminne: Neptuni åkrar.

Skyddsmotiv:

- B(o) Neptuni åkrar är glest bevuxet av känslig vegetation, främst blåeld. Innanför Neptuni åkrar finns Västeralvret som utgörs av en busk- och trädbevuxen alvar- och ängsmark. Här finns också känsliga strandvallar och känslig vegetation.
- F Kustzonen är ett mycket välbesökt turistmål. Även bad och sportfiske bedrivs längs kusten.
- G Neptuni åkrar utgörs av ett mycket väl utvecklat strandvallsystem av klappersten, som ligger ovanför de värdefulla strandkalkhällarna. Längre mot norr finns också strandvallar, men de är inte så väl utpräglade.
- R På Neptuni åkrar finns ett större gravfält från vikingatid.

Känslighetsklass:

- | | | |
|-----|------|--|
| I | G | Neptuni åkrar under hela året |
| I | R | Neptuni åkrar under hela året |
| I | F | Under perioden april-september |
| I | B(o) | Kustremsan under mars-september |
| III | B(o) | Västeralvret under perioden mars-september |
| III | B(o) | Kustremsan under perioden oktober-februari |

Skyddsåtgärder:

I vatten under vår, sommar och höst: Sök förhindra genom länsning till havs att flytande kemikalier når de grunda vattnen vid Hälluddsviken.

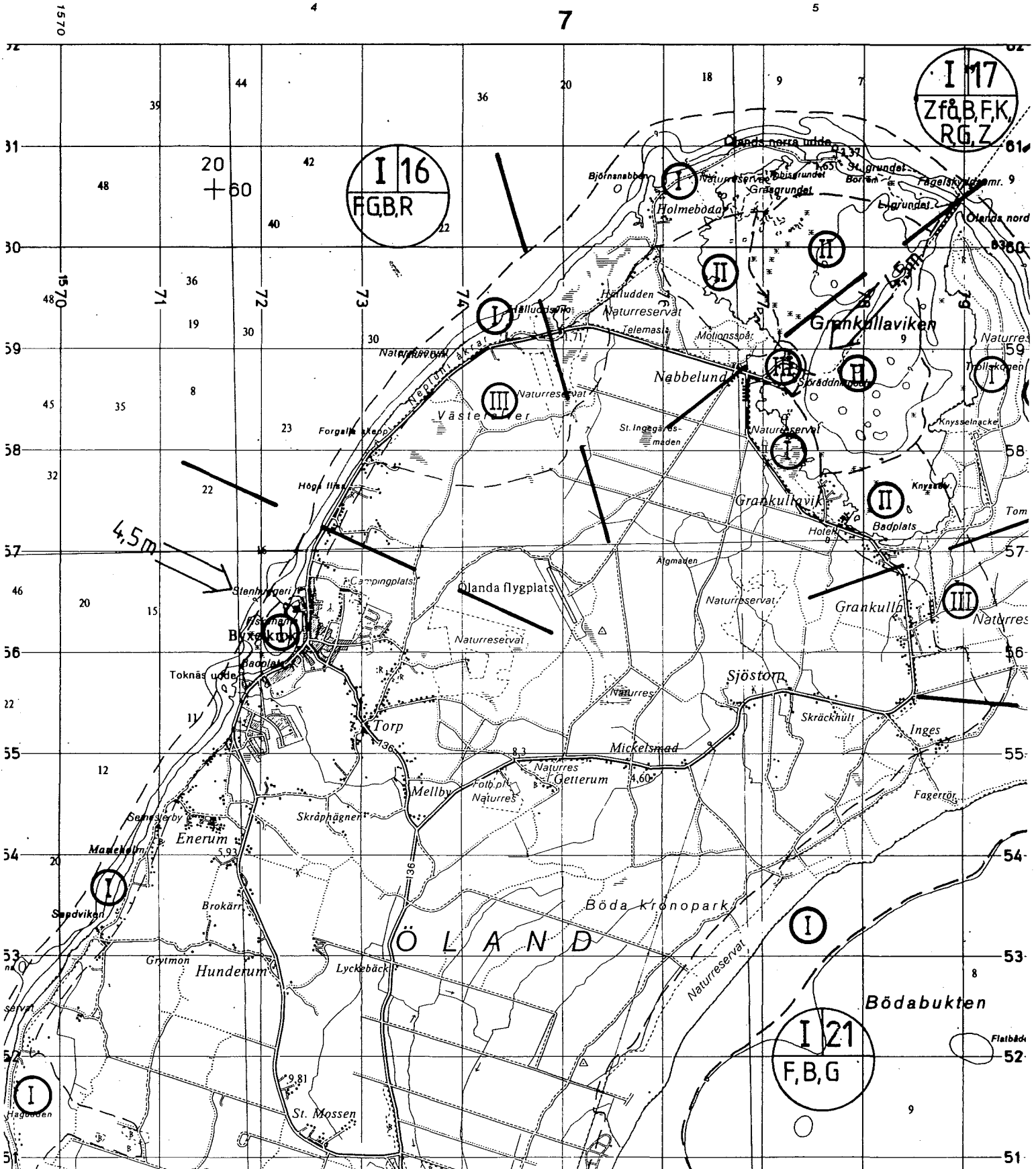
På land hela året: Använd endast av lokalbefolkning eller myndigheter anvisade vägar. Området är mycket känsligt för skador orsakade av fordon..

Saneringsåtgärder:

På och i vatten: Upptag med hjälp av mekanisk utrustning accepteras.

I strandzon: Upptag genom manuella metoder accepteras. Mekaniska metoder får användas endast efter myndigheters godkännande. De geologiskt intressanta formationerna liksom gravfältet får inte skadas!

Grovsanering får ske under hela året. Finsanering bör inte ske under april-augusti med tanke på häckande fågel. Frekventerade badvikar bör finsaneras under perioden april-september.



I 16
FG,B,R

I 17
Zf&B,F,K,
RG,Z

I 21
F,B,G

4,5 m

ÖLAND

Bödabukten

Flisbåda

Kommun: Borgholm
Objektsnamn: Ölands norra udde
Objektnummer: 85-17
Känslighetsklass: I
Rev: 1995-02-01

Skyddstatus:

Fågelskyddsområde: Lilla grundet och omgivande vattenområde.
 Fornminne: Fornlämningar på Lilla grundet.
 Naturreservat: Inom området finns flera natur- och domänreservat.
 Riksintresse för det rörliga friluftslivet: Hela kustzonen.
 Riksintresse för kulturmiljövård: Ölands norra udde.
 Riksintresse för naturvård: Hela området

Skyddsmotiv:

- B(o) I strandzonen på Ölands norra uddes västsida finns sällsynta växter. Vid Hälluddsviken finns dessutom strandlaguner och agkärr. Floran är skyddsvärd. Strandområdet mot Grankullaviken, dvs. på södra sidan av Ölands norra udde utgörs av mycket skyddsvärda strandängar och öppna hagmarker.
- F Norra udden, inklusive fyrplatsen är ett välbesökt utflyktsmål. Längs stränderna finns flera badplatser. Området frekventeras av sportfiskare.
- G Ölands norra uddes västsida är ett koncentrat av olika strandtyper med klapperstensfält, strandvallar och raukbildningar.
- K Fyren Långe Erik är ett byggnadsminne.
- R På Lilla grundet finns rester av en ödekyrkogård och rester av S:t Olovs kapell. Vrak och rester av hamnanläggningar kan finnas vid Norra uddens öar. På botten av Grankullaviken finns det rester av vrak och hamnanläggningar.
- Ref Vid Ölands norra udde tas prov på växter och mossor för nationella undersökningar.
- Z Insektsfaunan är riklig, med flera mycket sällsynta insekter, t.ex. vid lagunerna väst Holmeboda.
- Zfå: Flyttfågellokal med häckande fåglar. Bl.a. alfågel övervintrar i området.
- Z(u) Viktiga musselbankar för näringssökande andfåglar, från ca 6 m djup in till strandzonen. I strandzonen finns viktiga tångdriftbankar för näringssökande fåglar.

Känslighetsklass:

- | | | |
|----|------|---|
| I | B(o) | Ölands norra udde. Året om |
| I | F | April-september |
| I | G | Året om |
| I | Ref | Året om |
| I | Z | Året om |
| II | B(o) | Nabbelundsområdet under perioden mars-september |
| II | R | Året om |
| II | K | Året om |
| II | Zfå | November - februari och april - juli. Tillträdesförbud 1/4-15/7 inkl visst vattenområde |

Skyddsåtgärder:

I vatten under vår, sommar och höst: Sök förhindra, genom länsning till havs, att flytande kemikalier når de grunda vattnen och speciellt Grankullaviken.

I strandzon under hela året: Sök förhindra, genom utläggning av skyddsmaterial, att flytande kemikalier skadar tångdriftbankar och strandzonen.

I strandzon under våren: Sök förhindra genom utläggning av halm eller folie att fåglar skadar sig på ilandfluten kemikalie.

På land hela året: Använd endast av lokalbefolkning eller myndigheter anvisade vägar. Landskapet är mycket känsligt för skador som orsakas av fordon mm.

Saneringsåtgärder:

På och i vatten: Upptag med hjälp av maskinell utrustning accepteras. Kemikalier som samlats på botten bör omhändertas.

I strandzon: Upptag genom manuella metoder accepteras. Maskinella metoder får användas endast efter myndigheters godkännande. Vrak, klapperstensfält, strandvallar och raukar får inte skadas.

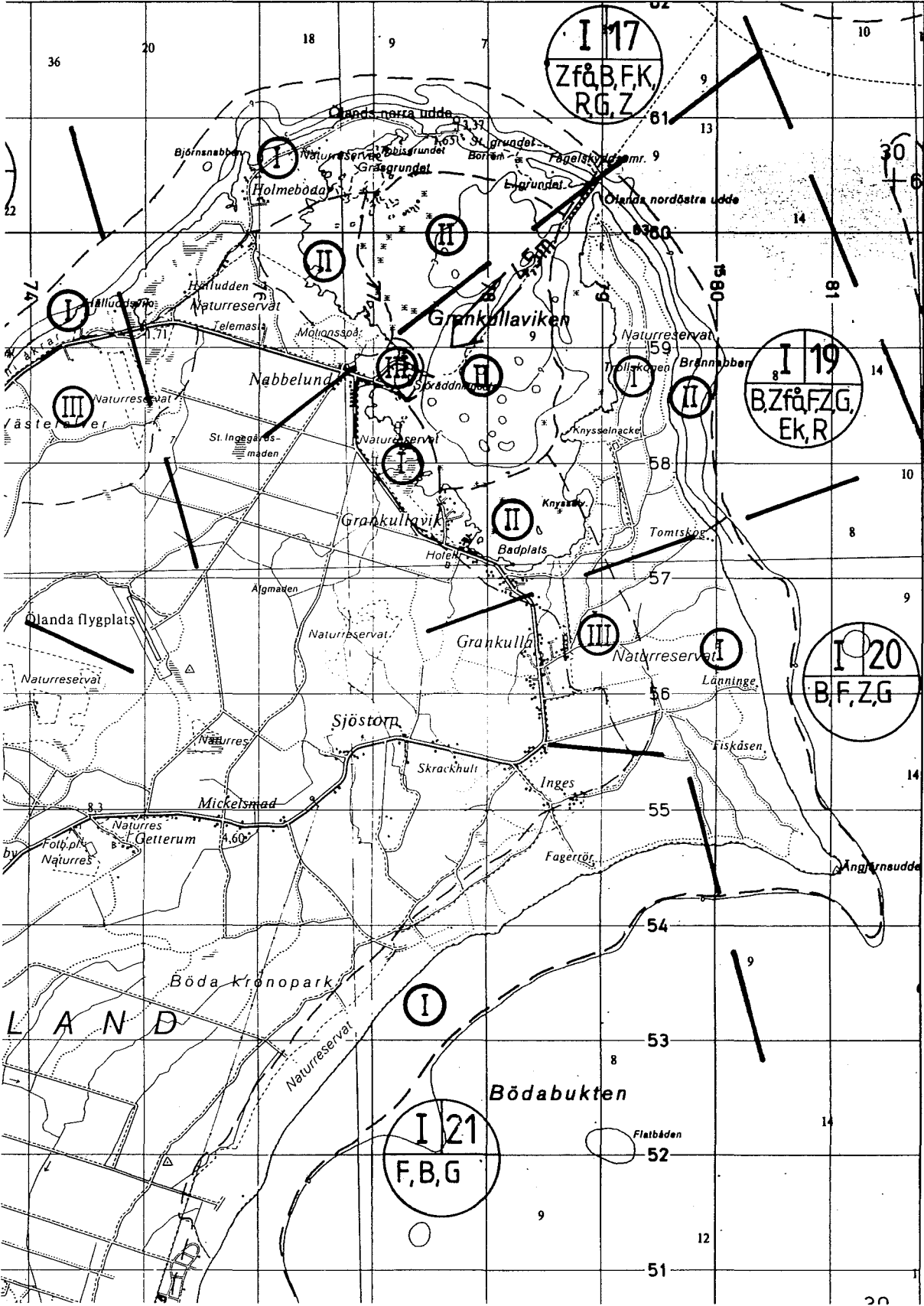
Grovsanering får ske under hela året. Uppehållstiden inom fågelskyddsområdet måste vara begränsad. Rådfråga ornitologisk expertis.

Finsanering får inte ske under april-augusti.

7

5

06



II

I 17
Zf&B, F, K
R, G, Z

II 18
Zf, Zf&
G

I 19
B, Zf&F, Z, G
Ek, R

I 20
B, F, Z, G

I 21
F, B, G

LAND

Bödabukten

Flatbåden

20

Kommun: Borgholm
Objektnamn: Grunden utanför Ölands
norra udde
Objektnummer: 85-18
Känslighetsklass: I
Rev.: 1995-02-01

Skyddsstatus:

Riksintresse för naturvården: Vattenområdena utanför Ölands norra udde.

Skyddsmotiv:

- G Bankarna har ett geovetenskapligt intresse.
- Zfi Ölands norra grund, Skansgrund, Grytgrund och Bredgrund är viktiga reproduktions- och uppväxtområden för fisk, speciellt strömming.
- Zfå Viktigt övervintringsområde för bl.a. stora mängder alfågel.

Känslighetsklass:

- | | | |
|-----|-----|--------------------------|
| I | G | Året om |
| I | Zfå | November-februari |
| II | Zfi | Maj-juni och september |
| III | Zfi | Juli-augusti och oktober |

Skyddsåtgärder:

I vatten under vår, sommar och höst: Sök förhindra genom länsning till havs att flytande kemikalier inte når de grunda vattenområdena.

Saneringsåtgärder:

På och i vatten: Upptag med hjälp av mekanisk utrustning accepteras. Även sjunken olja bör omhändertas.

Sanering får ske under hela året.

7

5

1580

II	18
Zfi, Zfå,	
G	

II

06

I	17
Zfå, B, F, K,	
R, G, Z	

30

6360

II	18
Zfi, Zfå,	
G	

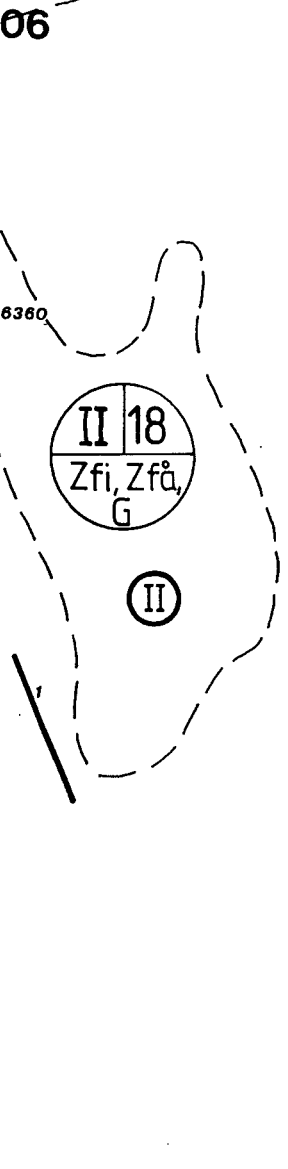
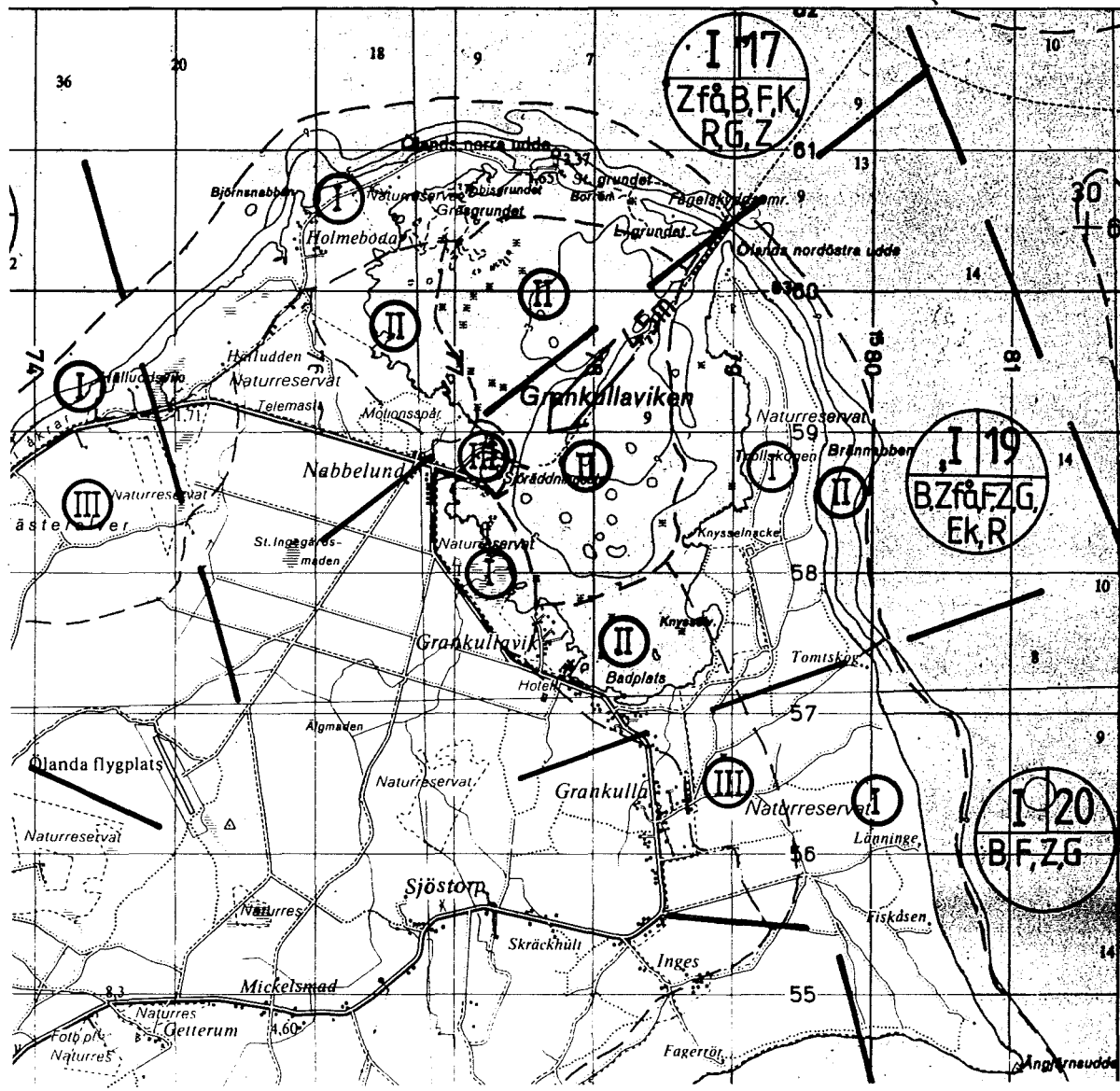
II

I	19
B, Zfå, F, Z, G,	
E, K, R	

10

I	20
B, F, Z, G	

14



Kommun: Borgholm
Objektsnamn: Trollskogen
Objektnummer: 85-19
Känslighetsklass: I
Rev: 1995-02-01

Skyddsstatus:

Reservat: Inom området finns flera domänreservat, bl.a. Trollskogen och Hästhagen.
 Riksintresse för det rörliga friluftslivet: Hela kustzonen.
 Riksintresse för naturvård: Hela kustzonen.

Skyddsmotiv:

- B(o) Trollskogen är ett säreget skogs- och kustlandskap med mycket gammal tall, men även gammal gran och ek finns. På östra sidan finns skyddsvärda klapperstensstränder. På västra sidan mot Grankullaviken finns skyddsvärda strandängar. Hästhagen har värdefulla strandängar. Längre in finns orkidérika kalkfuktängar i anslutning till kärr.
- Ek I Grankullaviken finns flera båthamnar för fritidsbåtar. Den vid Nabbelund
- F Trollskogen och kustzonen är ett mycket välbesökt turistmål. I södra delen av Grankullaviken finns en större badplats. torde vara den viktigaste.
- G Geologiskt intressant område.
- R På botten av Grankullaviken finns fartygsvrak och rester av hamnanläggningar. I norra delarna av Trollskogen finns flera stora bronsåldersrös.
- Z I Trollskogen finns vetenskapligt intressant och skyddsvärd insektsfauna.
- Zfå: I Trollskogen häckar en hotad, sällsynt och hänsynskrävande fågelart. Kontakta länsstyrelsens miljövårdsenhet för vidare information.
- Z(u) För näringssökande andfåglar viktiga musselbankar finns från ca 6 m djup in till strandzonen. I strandzonen finns för näringssökande fåglar viktiga tångdriftbankar.

Känslighetssklass:

- | | | |
|-----|------|---|
| I | G | Under hela året |
| I | R | Under hela året |
| I | F | April-september |
| I | Z | Trollskogen under hela året |
| I | B(o) | Trollskogen under hela året. Hästhagen under mars-september |
| II | R | Vrakrester mm under hela året |
| II | Zfå | Under perioden mars-september och oktober-februari. |
| III | Ek | Nabbens hamn under hela året |
| III | B(o) | Hästhagen under oktober-februari |

Skyddsåtgärder:

I vatten under vår, sommar och höst: Sök förhindra genom länsning till havs att flytande kemikalier når de grunda vattnen och speciellt Grankullaviken!

I strandzon under hela året: Sök förhindra genom utläggning av skyddsmaterial att flytande kemikalier skadar tångdriftbankar och strandzonen.

I strandzon under våren: Sök förhindra genom utläggning av halm eller folie att fåglar skadar sig olika på ilandfluten kemikalie.

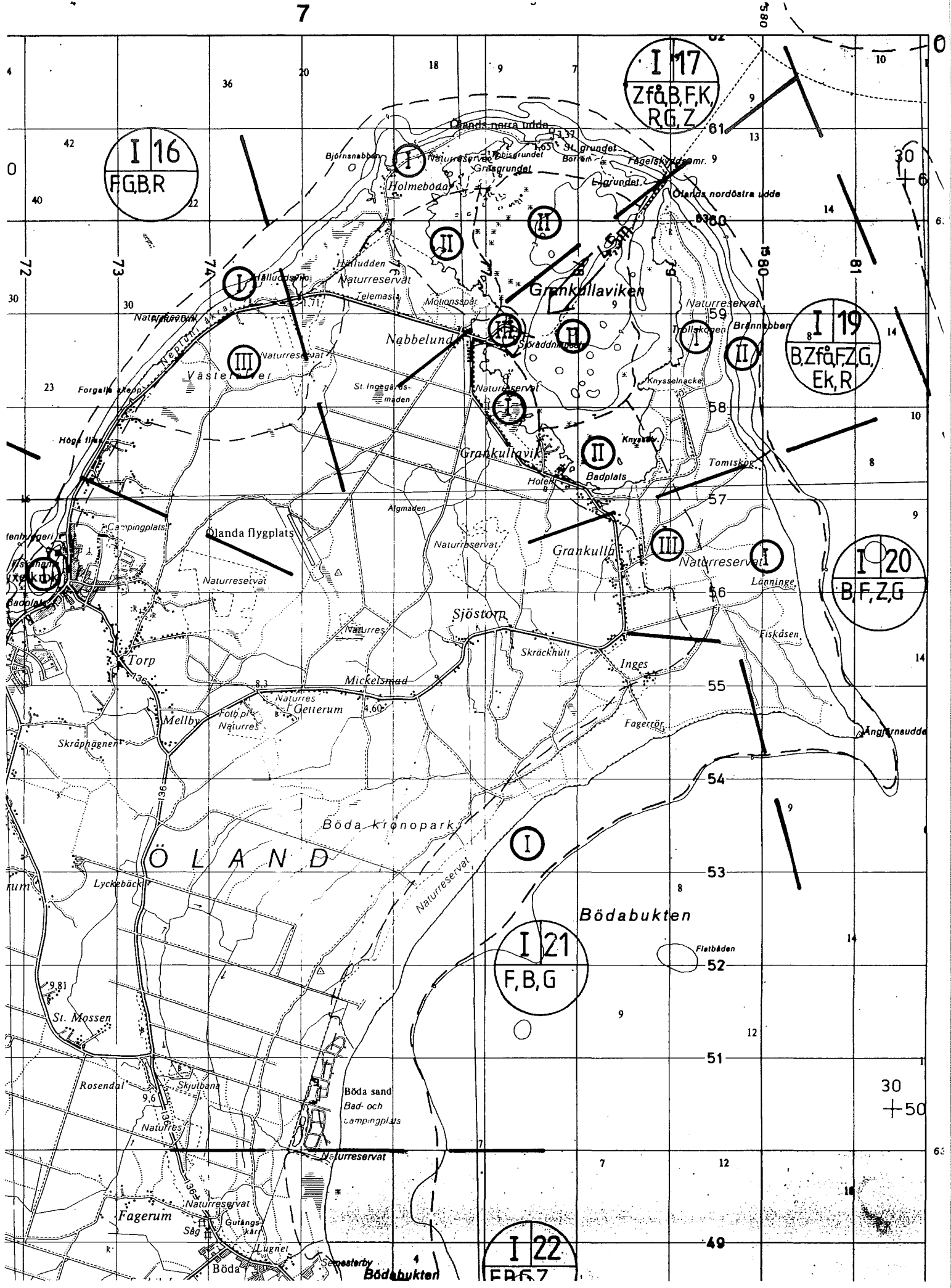
På land hela året: Använd endast av lokalbefolkning eller myndigheter anvisade vägar. Landskapet är mycket känsligt för skador orsakade av fordon.

Saneringsåtgärder:

På och i vatten: Upptag med hjälp av mekanisk utrustning accepteras.

I strandzon: Upptag genom manuella metoder accepteras. Mekaniska metoder får användas endast efter myndigheters godkännande. Rester av vrak, rösen samt de geologiskt intressanta formationerna öster om Trollskogen får inte skadas.

Grovsanering får ske under hela året. Finsanering får inte ske under april-augusti.



I 16
FG, B, R

I 17
Zf, B, F, K
R, G, Z

I 19
B, Zf, F, Z, G
Ek, R

I 20
B, F, Z, G

I 21
F, B, G

I 22
F, B, G

St. Inge
Kyrkan

St. Mossen

Fagerum

Böda kronopark

Bödabukten

Bödabukten

30
+ 50

Kommun: Borgholm
Objektnamn: Ängjärnsudde
Objektnummer: 85-20
Känslighetsklass: I
Rev: 1995-02-01

Skyddsstatus:

Reservat: Inom området finns ett domänreservat.
 Riksintresse för det rörliga friluftslivet: Hela kustzonen.
 Riksintresse för naturvård: Hela kustzonen.

Skyddsmotiv:

B(o) Området är ett säreget skogs- och kustlandskap med känsliga lavtallhedar med mycket gammal tall.
 F Kustzonen är ett mycket välbesökt turistmål.
 G Längs stränderna finns känsliga kalkhällar och klapperstensstränder.
 Z I Trollskogens gläntor finns en säregen insektsfauna.

Känslighetsklass:

I G Under hela året
 I Z Skogsområdet inklusive gläntor under hela året
 I F April-september
 III B(o) Skogsområdet under hela året.

Skyddsåtgärder:

I strandzon under hela året: Sök förhindra genom utläggning av skyddsmaterial att flytande kemikalier skadar tångdriftbankar och strandzonen.

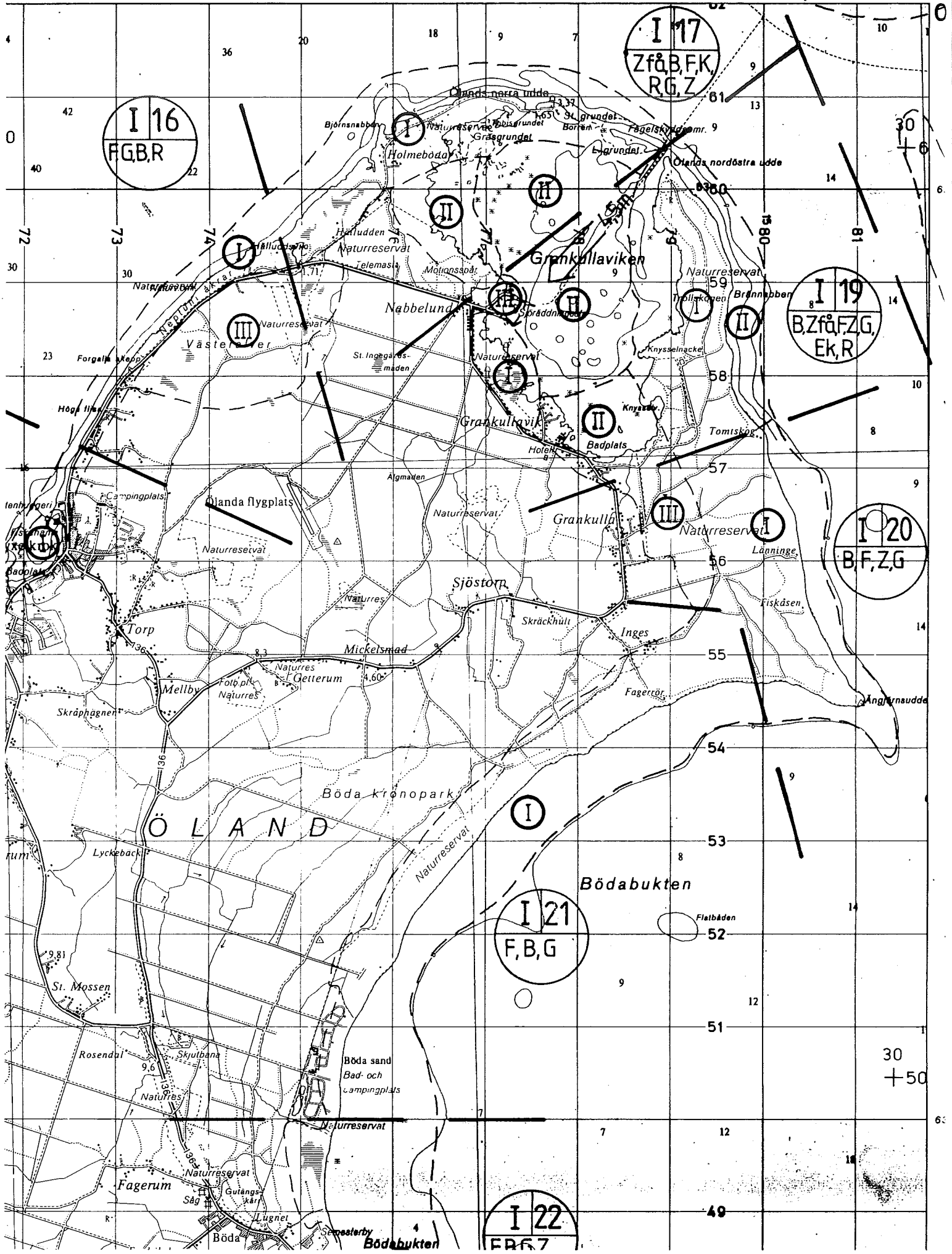
På land hela året: Använd endast av lokalbefolkning eller myndigheter anvisade vägar. Landskapet är mycket känsligt för skador orsakade av fordon.

Saneringsåtgärder:

På och i vatten: Upptag med hjälp av mekanisk utrustning accepteras.

I strandzon: Upptag genom manuella metoder accepteras. Mekaniska metoder får användas endast efter myndigheters godkännande. De geologiskt intressanta formationerna får inte skadas.

Grovsanering får ske under hela året. Finsanering får inte ske under april-augusti.



I 16
FG,B,R

I 17
Zf&B,F,K
R,G,Z

I 19
B,Zf&FZG,
Ek,R

I 20
B,F,Z,G

I 21
F,B,G

I 22
FR&7

ÖLAND

Bödabukten

Bödabukten

30
+50

Kommun: Borgholm
Objektnamn: Bödabukten
Objektnummer: 85-21
Känslighetsklass: I
Rev: 1995-02-01

Skyddsstatus:

Reservat: Inom området finns flera domänreservat.
 Riksintresse för det rörliga friluftslivet: Hela kustzonen.
 Riksintresse för naturvård: Hela kustzonen.

Skyddsmotiv:

- B(o) Området är ett säreget skogs- och kustlandskap med känsliga hedtallskogar med mycket gammal tall. Längs sandstränderna finns en väl utvecklad dyngräsvegetation.
- F Kustzonen är ett mycket välbesökt turistmål, speciellt under badsäsongen. I den södra delen finns en mycket stor campinganläggning.
- G Stränderna utgörs av ren sandstrand och utgör en av Nordeuropas längsta sandstränder. I områdets nordliga del finns ett gammalt stort flygsandfält med dynbildningar, Bölinge backar.

Känslighetsklass:

- I B(o) Skogsområdet under hela året.
- I G Dynområdet under hela året.
- I F April-september
- III G Stranddynerna under hela året.
- III F Strandzonen under badzonen

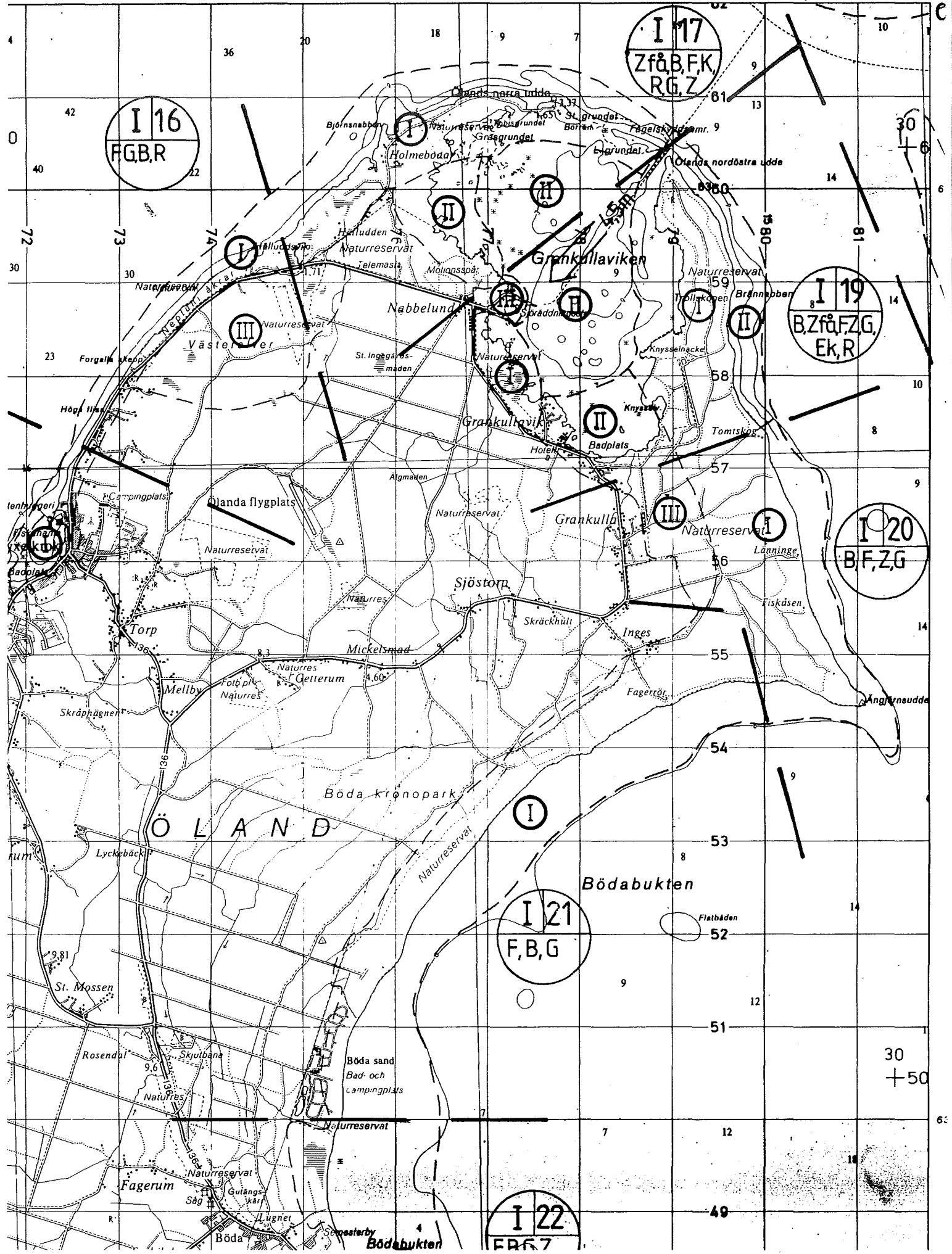
Skyddsåtgärder:

I strandzon under april-september: Sök förhindra genom utläggning av skyddsmaterial att flytande kemikalier skadar strandzonen.
På land hela året: Använd endast av lokalbefolkning eller myndigheter anvisade vägar. Området är mycket känsligt för skador orsakade av fordon.

Saneringsåtgärder:

På och i vatten: Upptag med hjälp av mekanisk utrustning accepteras. På botten sjunken kemikalie bör också tas upp.
I strandzon: Upptag genom mekaniska metoder accepteras. De geologiskt intressanta dynområdet får inte skadas.

Grovsanering får ske under hela året. Finsanering av Bödabukten är väsentlig att få genomförd före badsäsongen eller få så snabbt genomförd som möjligt under badsäsongen. Körning inom dynområdet får ske endast efter myndigheters anvisning.



I 16
FGB,R

I 17
Zf&B,FK,
RG,Z

I 19
B,Zf&FZG,
EK,R

I 20
B,F,Z,G

I 21
F,B,G

I 22
FR&7

ÖLAND

Bödabukten

Bödabukten

30
+50

Kommun: Borgholm
Objektsnamn: Bödabukten, södra delen
Objektnummer: 85-22
Känslighetsklass: I
Rev: 1995-02-01

Skyddsstatus:

Reservat: Inom området finns flera domänreservat.
 Riksintresse för det rörliga friluftslivet: Hela kustzonen.
 Riksintresse för naturvård: Hela kustzonen.

Skyddsmotiv:

- B(o) Svartvikskärret och strandlagunen är avsnörd från havet genom en strandvall. Vegetationen i kärret är mångfacetterad. I övrigt är det ett säreget skogs- och kustlandskap med känsliga hedtallskogar med mycket gammal tall. Längs stränderna finns en väl utvecklad dyngräsvegetation. Söder om Böda till Böda hamn finns i huvudsak betade torrängar. Havsstrandängarna är rikligt bevuxna.
- F Kustzonen är ett mycket välbesökt turistmål, speciellt under badsäsongen. Flera stora campinganläggningar finns inom området.
- G Stränderna i den norra delen av området utgörs av ren sandstrand och utgör en av Nordeuropas längsta sandstränder. I områdets nordliga del finns också en strandrevel, som avsnör en stor strandlagun från havet. Längre mot söder blir det mer och mer moränstränder. Vid Böda gamla hamn finns också rena kalkhällar med omfattande fossilfauna (referenslokal).
- Z Vid myren och strandlagunen samt vid Svartvikskärret finns många ovanliga insekter och fjärilar.
- Zfå Strandlagunen hyser rastande fåglar. Genom igenväxning av lagunen har antalet fåglar minskat.

Känslighetsklass:

- | | | |
|-----|------|--|
| I | B(o) | Myr- och strandlagunen under hela året |
| I | G | Strandreveln och kalkhällarna under hela året |
| I | Z | Under hela året |
| I | F | April-september |
| II | B(o) | Området vid Böda gamla hamn under mars-september |
| III | Zfå | Strandlagunen under perioden april-oktober |
| III | G | Sandstranden under hela året |

Skyddsåtgärder:

I strandzon under april-september: Sök förhindra genom utläggning av skyddsmaterial att flytande kemikalier skadar strandzonen.

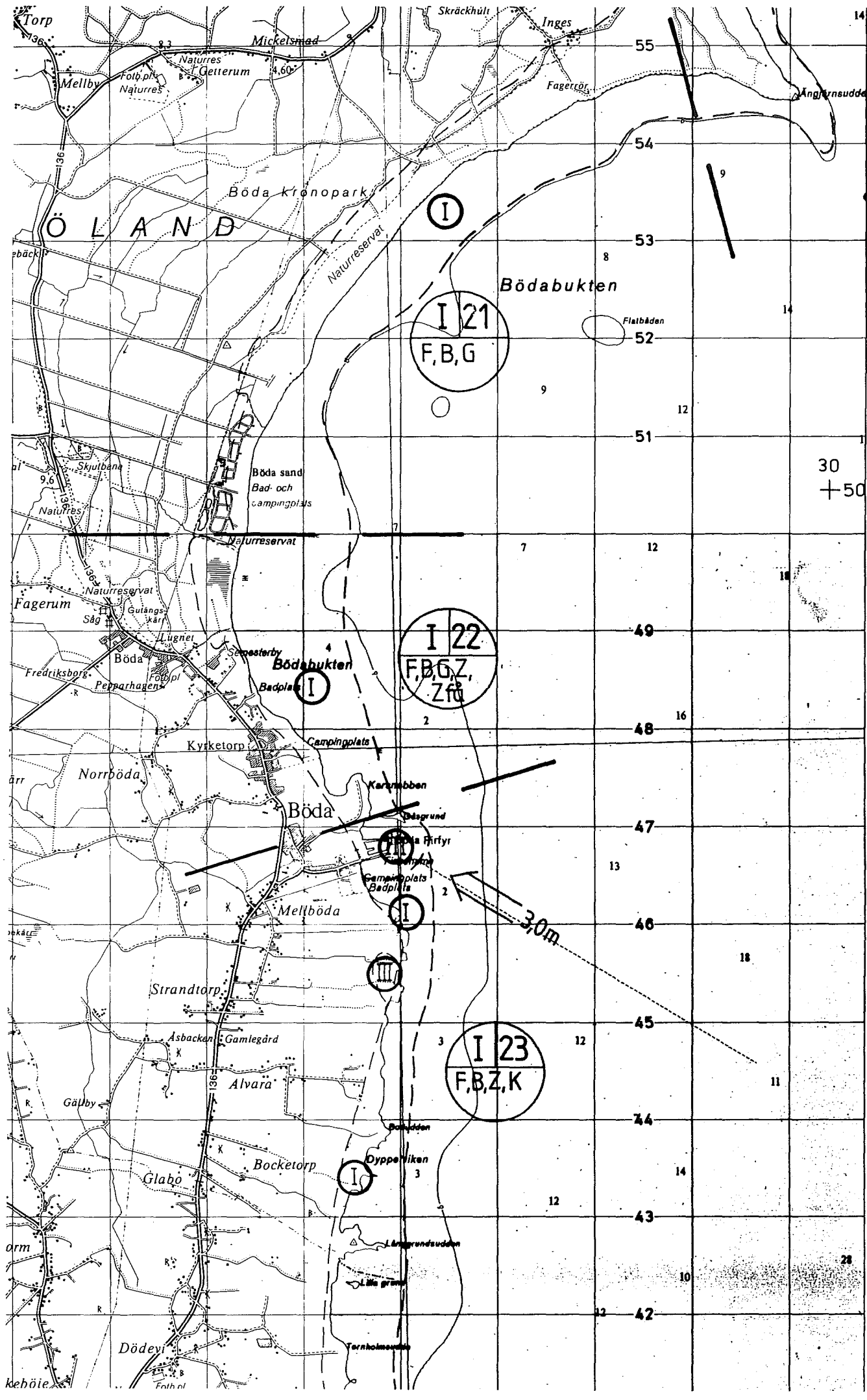
På land hela året: Använd endast av lokalbefolkning eller myndigheter anvisade vägar. Området är mycket känsligt för skador orsakade av fordon.

Saneringsåtgärder:

På och i vatten: Upptag med hjälp av mekanisk utrustning accepteras. På botten sjunken kemikalie bör också tas upp.

I strandzon: Upptag genom mekaniska metoder accepteras på sandstränderna. Strandvallar får inte förstöras. Moränstränder bör saneras manuellt. Kalkhällar får inte förstöras.

Grovsanering får ske under hela året. Finsanering av Bödabukten och övriga badstränder är väsentliga att få genomförda före badsäsong och under badsäsong.



14
55
54
53
52
51
30
+50
6350
9
9
13
12
14
10
8

I

I 21
F,B,G

I 22
F,B,G,Z,
Zf

I 23
F,B,Z,K

30m

Torp
Mickelsmed
Naturres
Getterum
Mellby
Folb.pl
Naturres
Skräckhult
Inges
Fagerör
Angårnsudd
Böda Kronopark
Naturreservat
ÖLAND
Bödabukten
Flatbåden
Böda sand
Bad- och
campingplats
Naturreservat
Fagerum
Naturreservat
Säg
Lugnet
Böda
Sjösterby
Bödabukten
Badplats
Kyrketorp
Campingplats
Norrböda
Böda
Karlshöben
Böda grund
Färlfyr
Campingplats
Badplats
Mellböda
Strandtorp
Asbackan
Gamlegård
Alvara
Gäby
Bocketorp
Dyppeliken
Långgrundsudd
Lilla gränd
Tornholmssudd
Dödevi

Kommun: Borgholm
Objektsnamn: Kuststräckan Böda
 hamn-Kesnäsudden
Objektnummer: 85-23
Känslighetsklass: I
Rev: 1995-02-01

Skyddsstatus:

Riksidntresse för det rörliga friluftslivet: Hela kustzonen.
 Riksidntresse för naturvård: Kesnäsudden-Högby hamn.

Skyddsmotiv:

- B(o) Från Böda hamn till Kesnäsudden finns i huvudsak trädlösa betade strandängar/sandgräshed. Mot Kesnäsudden övergår området i barrskogsbevuxen ås. Havsstrandängarna är rikligt bevuxna med en örtflora.
- F Kustzonen är ett välbesökt turistmål, speciellt under badsäsongen. Flera campinganläggningar finns inom området. Badstränder finns i regel i vikarna. Den söder om Böda hamn är mycket välfrekventerad.
- K Odlingslandskapet inklusive sjömarkerna vid Alvara, Bocketorp, Glabo och Dödevi är värdefulla.
- Z Ställvis har strandängarna en riklig insektsfauna.

Känslighetsklass:

- I B(o) Strandängarna mellan Långgrundsviken och Kesnäsudden under april-september.
- I F Under perioden april-september
- I Z Strandängarna under perioden april-september.
- II B(o) Strandängarna mellan nord Gatmynningsviken och Långgrundsviken under perioden april-september.
- III B(o) Angivna strandängar under perioden oktober-februari

Skyddsåtgärder:

I strandzon under april-september: Sök förhindra genom utläggning av skyddsmaterial att flytande kemikalier skadar strandzonen.

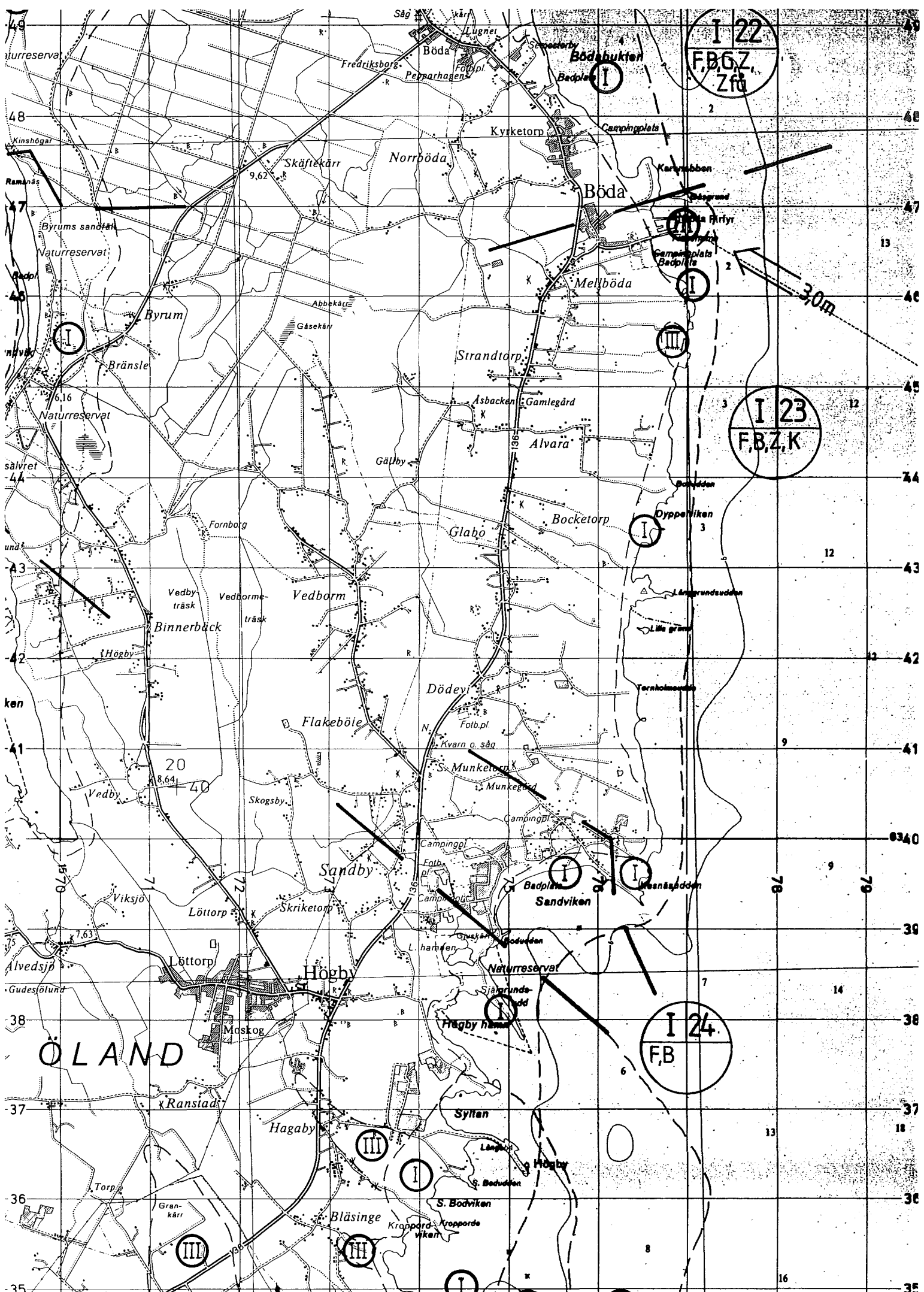
På land hela året: Använd endast av lokalbefolkning eller myndigheter anvisade vägar. Området är mycket känsligt för skador orsakade av fordon.

Saneringsåtgärder:

På och i vatten: Upptag med hjälp av mekanisk utrustning accepteras. På botten sjunken kemikalie bör också tas upp.

I strandzon: Upptag genom mekaniska metoder accepteras på sandstränderna. Strandvallar får inte förstöras. Moränstränder bör saneras manuellt.

Grovsanering får ske under hela året. Finsanering av badstränder är väsentliga att få genomförda före och under badsäsong.



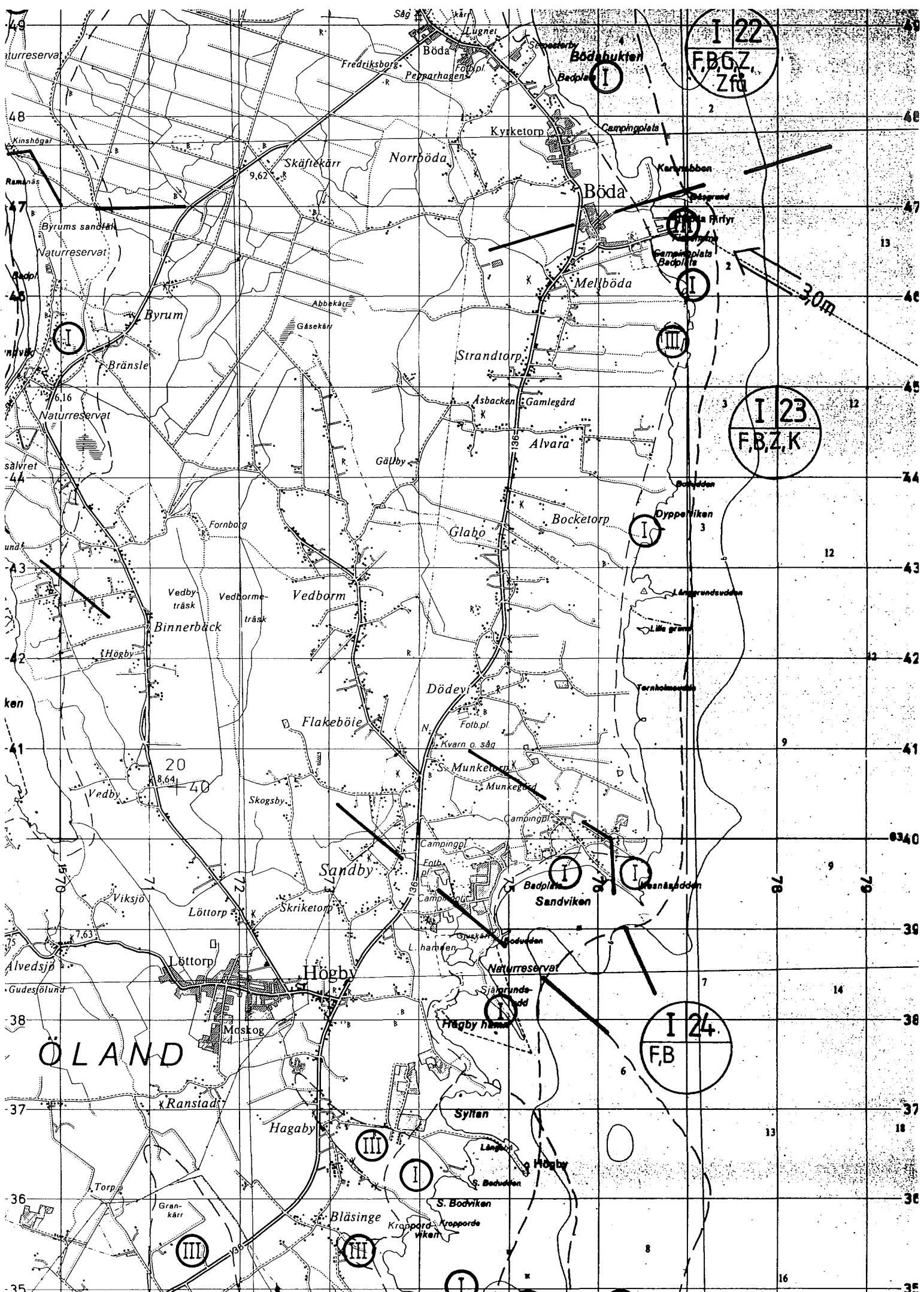
I 22
FB, Z,
Zf

I 23
FB, Z, K

I 24
FB

ÖLAND

3.0m



Kommun: Borgholm
Objektnamn: Kusten vid Sandby
Objektnummer: 85-24
Känslighetsklass: I
Rev: 1995-02-01

Skyddsstatus:

Riksintresse för det rörliga friluftslivet: Hela kustzonen.
 Riksintresse för naturvård: Hela kustzonen.

Skyddsmotiv:

B(o) Väl utbildade dyn- och gräshedsvegetation finns i bukten.
 F Kustzonen är ett välbesökt turistmål, speciellt under badsäsongen. En stor campinganläggning finns inom området. Sandviken är en välbesökt badstrand.

Känslighetsklass:

I B(o) Dyn- och gräshedarna har en är värdefull flora under april-september
 I F Under perioden april-september
 III B(o) Ovanstående område under perioden oktober-mars

Skyddsåtgärder:

I strandzon under april-september: Sök förhindra genom utläggning av skyddsmaterial att flytande kemikalier inte skadar strandzonen.

På land hela året: Använd endast av lokalbefolkning eller myndigheter anvisade vägar. Området är mycket känsligt för skador orsakade av fordon.

Saneringsåtgärder:

På och i vatten: Upptag med hjälp av mekanisk utrustning accepteras. På botten sjunken kemikalie bör också tas upp.

I strandzon: Upptag genom mekaniska metoder accepteras på sandstränderna. Strandvallar får inte förstöras.

Grovsanering får ske under hela året. Finsanering av badstränder är väsentliga att få genomförda före och under badsäsong.

Kommun: Borgholm
Objektnamn: Kusten Högby-Källa
Objektnummer: 85-25
Känslighetsklass: 1
Rev: 1995-02-01

Skyddsstatus:

Riksintresse för det rörliga friluftslivet: Hela kustzonen.
 Riksintresse för kulturmiljövård: Källaviken-Högenäs orde.
 Riksintresse för naturvården: Från områdets norra gräns till Sjalgrunds udd.
 Fågelskyddsområde: Högby hamn och Sjalgrundsudd.
 Byggnadsminne: Högby fyr.

Skyddsmotiv:

- B(o) Trädfattigt beteslandskap med omväxlande torrängar och kalkfuktängar. Strandängarna har värdefull flora. Befintliga trångdriftbankar utgör viktiga områden för näringssökande fåglar.
- Ek Källa hamn utgör en mindre hamn för små fiskebåtar.
- F Kustzonen är ett välbesökt turistmål, speciellt under badsäsongen. Badstränder finns oftast i vikarna.
- G Kustzonen karaktäriseras av ett system av långsmala parallella uddar, som fort sätter som rev ut i havet. Längs stränderna finns välbevarade strandsporrar, strandvallar mm.
- R Flera medeltida källor finns ovanför och under vattenytan längs stranden vid Källa hamn.
- Z Våtmarken Lilla hamnen hyser Ölands enda förekomst av grönfläckig padda.
- Zfi Reproduktions- och uppväxtområde för fisk, bl.a. plattfisk och strömming från ca 10 m djup in till strandzonen.
- Zfå Området från Högby hamn till Källa hamn utgör viktiga rast- och häckningsområden för fågel, t.ex. änder, vadare och kentsk tärna.
- Z(u) Utanför stränderna finns för näringssökande andfåglar viktiga musselbankar.

Känslighetsklass:

- | | | |
|-----|------|---|
| I | R | Under hela året |
| I | Z | Lilla hamnen under hela året. |
| I | F | Under perioden april-september |
| II | Zfå | Under perioden april- september. Högby hamn inkl Sjalgrundsudd och omgivande vatten är fågelskyddsområden. tillträdesförbud 1/4-31/7. |
| II | G | Under hela året |
| II | Z(u) | Under perioden april- september |
| II | B(o) | Strandängarna under perioden april-september |
| III | Zfi | Under perioden maj-oktober |

Skyddsåtgärder:

I vatten under vår, sommar och höst: Sök förhindra genom länsning till havs att flytande kemikalier når de grunda vattnen.

I strandzon under april-september: Sök förhindra genom utläggning av skyddsmaterial att flytande kemikalier skadar tångdriftbankar och strandzonen.

På land hela året: Använd endast av lokalbefolkning eller myndigheter anvisade vägar. Området är mycket känsligt för skador orsakade av fordon.

Saneringsåtgärder:

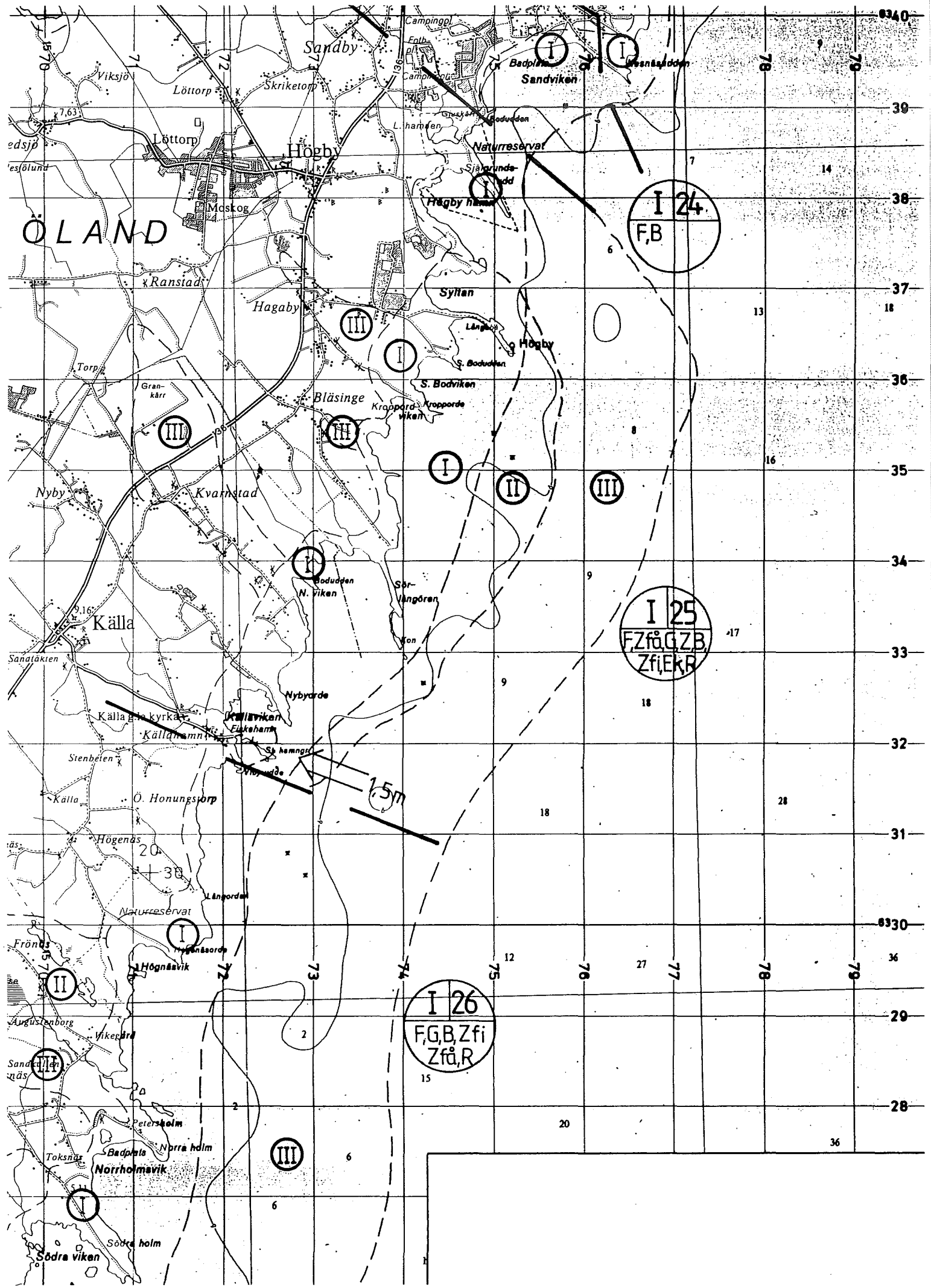
På och i vatten: Upptag med hjälp av mekanisk utrustning accepteras. På botten sjunken kemikalie bör tas upp.

I strandzon: Under hela året: Upptag genom mekaniska metoder accepteras på sandstränderna. Strandvallar får inte förstöras. Moränstränder bör saneras manuellt.

Under april-maj: Sök förhindra genom utläggning av halm eller folie att ilandfluten kemikalie skadar fåglar.

Grovsanering får ske under hela året. Finsanering av badstränder är väsentliga att få genomförda före och under badsäsong.





Kommun: Borgholm
Objektsnamn: Källa hamn-Persnäsvisken
Objektnummer: 85-26
Känslighetsklass: I
Rev: 1995-02-01

Skyddsstatus:

Riksintresse för det rörliga friluftslivet: Hela kustzonen.
 Fornminne: Trosnäs, Högenäs orde, Persnäs m.fl. områden.
 Reservat: Högenäs orde är naturreservat.
 Riksintresse för kulturmiljövård: Källa-Högenäs.
 Riksintresse för naturvård: Högenäsvik-Högenäs orde.

Skyddsmotiv:

- B(o)** Trädfattigt beteslandskap med omväxlande torrängar och kalkfuktängar. Strandängarna har en värdefull flora
- F** Kustzonen är ett välbesökt turistmål, speciellt under badsäsongen. Badstränder finns oftast i vikarna.
- G** Kustzonen karaktäriseras av ett system av långsmala parallella uddar, som fortsätter som rev ut i havet. Längs stränderna finns välbevarade strandsporrar, strandvallar mm.
- R** I området vid Trosnäs finns flera fornminnen, bl.a. gravfält, husgrunder, stensättningar eller stensträngar. I Persnäsområdet finns flera fornlämningar i form av gravfält, husgrunder, stensättningar mm. På Högenäs orde finns en fyrbåk och välbevarade sjöbodar.
- Zfi:** Reproduktions- och uppväxtområde för fisk, bl.a. plattfisk och strömming.
- Zfå** Hela området har många fågellokaler för vadare och änder. Under nästan hela året häckar, rastar eller passerar fåglar till eller ifrån sina häckningsområden.
- Z(u)** Befintliga tångdriftbankar utgör viktiga områden för näringssökande fåglar.

Känslighetsklass:

- | | | |
|-----|------|--|
| I | F | Under perioden april-september |
| I | R | Samtliga fornminnen |
| II | G | Under hela året. |
| II | Zfå | Under hela året |
| II | B(o) | Strandängarna vid Trosnäs under perioden april-september |
| III | B(o) | Övriga strandängar under perioden april-september |
| III | Zfi | Under perioden maj-oktober |

Skyddsåtgärder:

I strandzon under april-september: Sök förhindra genom utläggning av skyddsmaterial att flytande kemikalier skadar tångdriftbankar och strandzonen.

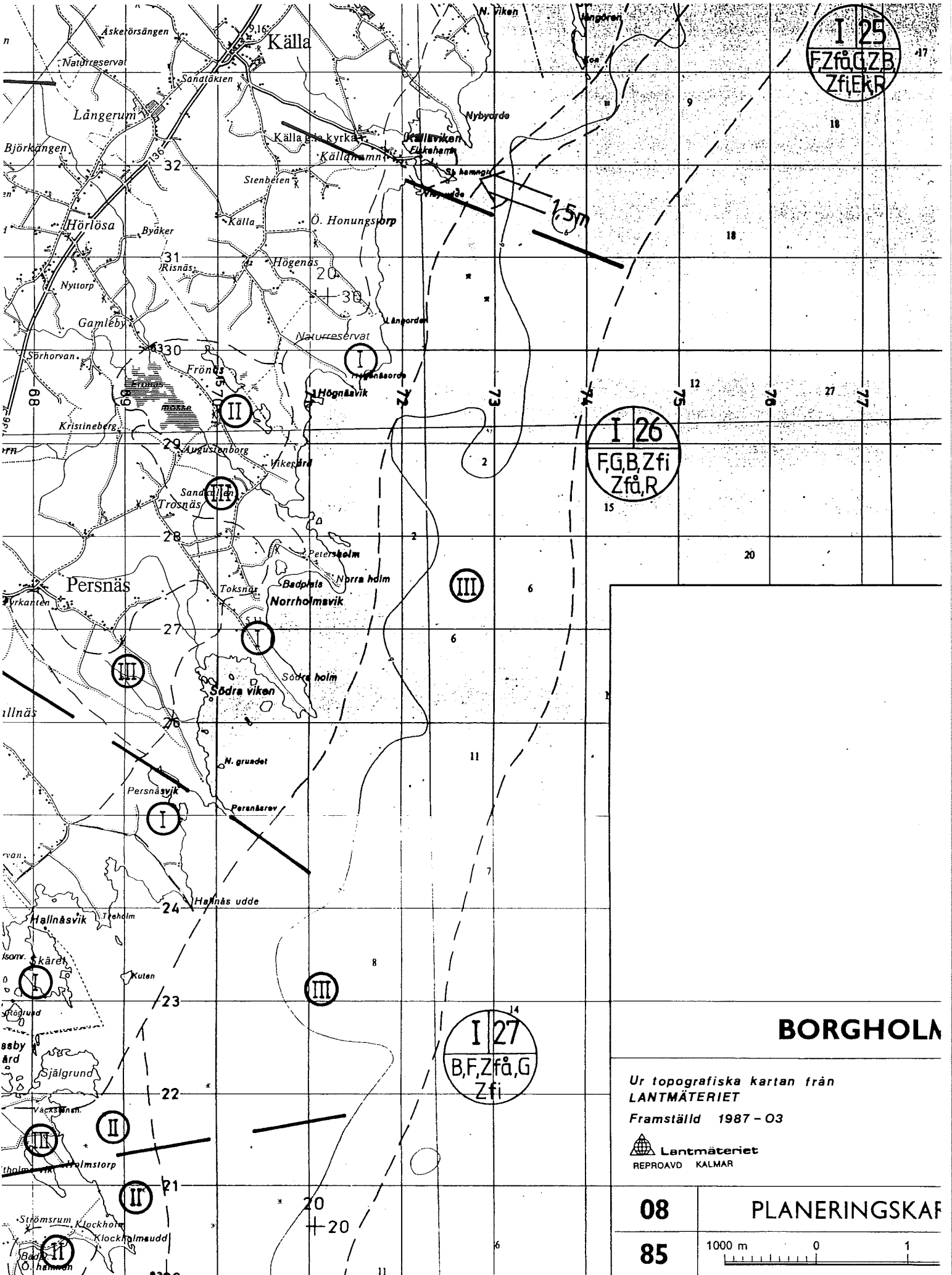
På land hela året: Området är mycket känsligt för skador orsakade av fordon.

Saneringsåtgärder:

På och i vatten: Upptag med hjälp av mekanisk utrustning accepteras. På botten sjunken kemikalie bör tas upp.

I strandzon: Upptag genom mekaniska metoder accepteras på sandstränderna. Strandvallar får inte förstöras. Moränstränder bör saneras manuellt.

Grovsanering får ske under hela året. Finsanering av badstränder är väsentliga att få genomförda före och under badsäsonge..



I 25
FZfåGZB
ZfiEKR

I 26
F,G,B,Zfi
Zfå,R

I 27
B,F,Zfå,G
Zfi

BORGHOLM

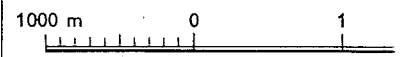
Ur topografiska kartan från
LANTMÄTERIET
Framställd 1987 - 03

 Lantmäteriet
REPROAVD KALMAR

08

PLANERINGSKAP

85



Kommun: Borgholm
Objektnamn: Kusten vid Södviken
Objektnummer: 85-27
Känslighetsklass: I
Rev: 1995-02-01

Skyddsstatus:

Konventionen om våtmark av internationell betydelse såsom livsmiljö för våtmarksfåglar: Området vid Södviken.

Fågelskyddsområde: Större delen av Södviken med omgivning.

Riksintresse för det rörliga friluftslivet: Kustzonen från Ölands norra udde t.o.m. Hallsnäsvik.

Riksintresse för naturvården: Området vid Södviken-Vässby fjärd.

Forminnet: Gravfält finns nordost om Östra Vässby.

Skyddsmotiv:

- B(o) Norra delen av området utgörs av buskrik utmark och rika havsstrandängar. Södviken och Vässbyfjärden omges av stora arealer låglänta rikt bevuxna betade havsstrandängar.
- F Norra delen av området utgör riksintresse för det rörliga friluftslivet.
- G Kustzonen karaktäriseras av ett system av långsmala parallella uddar, som fortsätter som rev ut i havet. Längs stränderna finns välbevarade strandporrar, strandvallar mm.
- R Nordost om Östra Vässby finns några mindre gravfält.
- Zfi: Viktigt reproduktions- och uppväxtområde för fisk, bl.a. plattfisk och strömming från ca 10 m djup in till strandzonen.
- Zfå Hela området har många viktiga fågellokaler och utgör Nordölands främsta kustlokal för vadare och änder. Under nästan hela året häckar, rastar eller passerar fåglar till eller ifrån sina häckningsområden. Flera hotade, sällsynta och hänsynskrävande fågelarter häckar eller rastar inom området, t.ex. bergand, sydlig kärrsnäppa och skärfläcka. Under sommaren är området ett viktigt ruggningsområde för stora mängder grågäss och knölsvanar.
- Z(u) För näringssökande andfåglar viktiga musselbankar finns i området.

Känslighetsklass:

- | | | |
|-----|------|---|
| I | Zfå | Under hela året. Tillträdesförbud betr. fågelskyddsområdet under tiden 1/4-30/6 |
| I | Z(u) | Under hela året |
| I | F | Under perioden april-september |
| I | B(o) | Strandängarna vid Hallnäs och Östra Vässby under perioden april-september |
| III | B(o) | Övriga strandängar under perioden april-september |
| III | Zfi | Under perioden maj-oktober |

Skyddsåtgärder:

Inom Södviksområdet är all jakt med blyhagel förbjuden.

I vatten under vår, sommar och höst: Sök förhindra genom länsning till havs att kemikalier når de grunda vattnen och fågelskyddsområdet.

I strandzon under april-september: Sök förhindra genom utläggning av skyddsmaterial att flytande kemikalier skadar tångdriftbankar och strandzon.

På land hela året: Området är mycket känsligt för skador orsakade av fordon.

Saneringsåtgärder:

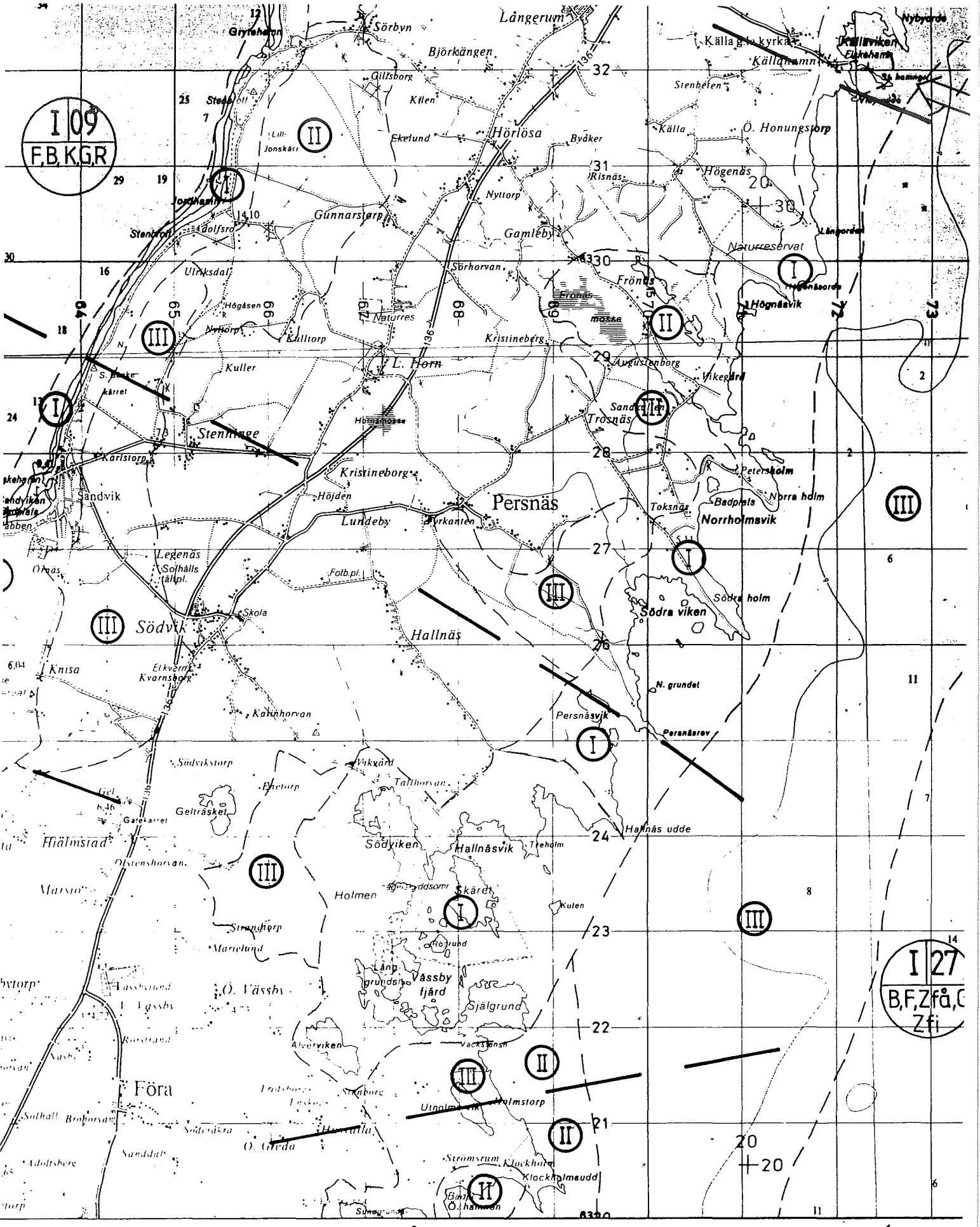
På och i vatten: Upptag med hjälp av maskinell utrustning accepteras. På botten sjunken kemikalie bör tas upp.

I strandzon under hela året: Maskinella saneringsmetoder accepteras för sandstränder. Strandvallar får inte förstöras. Havstrandängar och moränstränder bör saneras manuellt om inte myndigheterna godkänner annat.

Under april-juni: Försök att lägga ut halm eller folie för att förhindra att fåglar skadar sig på ilandfluten kemikalie.

Grovsanering får ske under hela året. Finsanering av badstränder bör prioriteras före och under badsäsong.





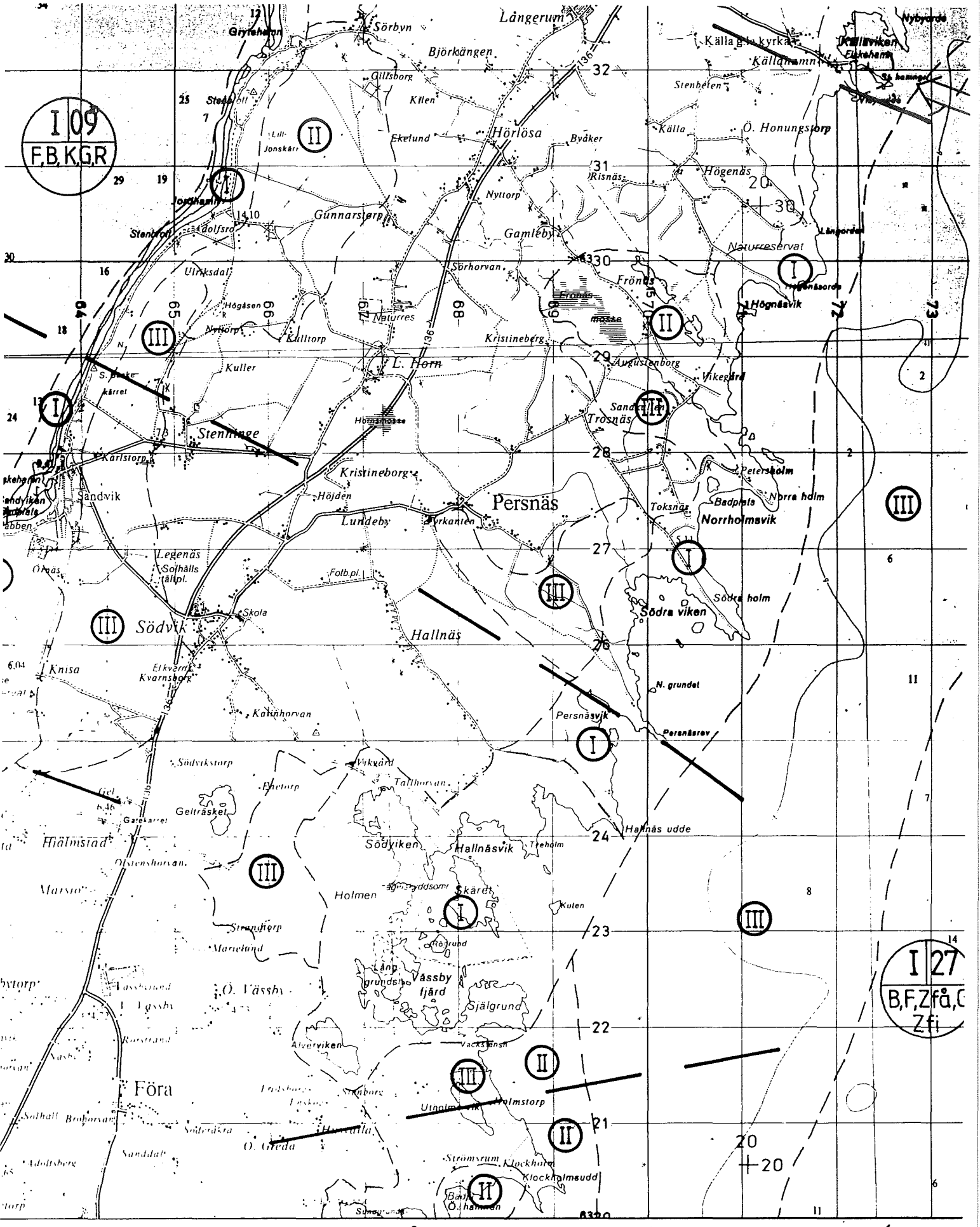
I 09
F.B.KGR

I 27
B.F.Zfä,C
Zfi

1570

3

4



Kommun: Borgholm
Objektnamn: Greda- Kårehamn
Objektnummer: 85-28
Känslighetsklass: I
Rev: 1995-02-01

Skyddsstatus:

Fågelskyddsområde: Greda vik med omgivningar, öarna Sillgrund och Kåreholm.
 Riksintresse för naturvården: Området vid Södra Greda-Lillholm-Sillgrund-Kåreholm.
 Fornminnen: Östra Greda, Södra Greda, öster om Torp och sydost om Djurstad samt Kåreholms västsida.
 Riksintresse för kulturmiljövård: Områdena vid Greda och söder om Kårehamn.

Skyddsmotiv:

- B(o) Hela kuststräckan är värdefull ur botanisk synpunkt med omväxlande torrängar och fuktängar samt värdefulla havsstrandängar.
- Ek Kårehamn utgör en av de viktigaste fiskehamnarna på Ölands östra kust.
- F Viken innanför Klocksholms udd (Ö. hamnen) och områdena söder och norr om Kårehamn är viktiga bad- och campingplatser.
- G Kustzonen karaktäriseras av ett system av långsmala parallella uddar, som fortsätter som rev ut i havet. Längs stränderna finns välbevarade strandsporrar, strandvallar etc.
- R På ändmoränen vid Lillholm upp till naturreservatet finns ett flertal fornlämningar som stensträngar och stensättningar. Området vid Östra Greda har flera fornlämningar bestående av stensättningar. I sjömarkerna vid Södra Greda samt på ängarna öster om Torp samt sydost om Djurstad finns ett flertal fornlämningar, i regel husgrunder och stensättningar.
- Zfi: Viktigt reproduktions- och uppväxtområde för fisk, bl.a. plattfisk och strömming. Lilla och Stora Fjärden innanför Kåreholm är ett viktigt reproduktionsområde för sik.
- Zfå Hela området har viktiga fågellokaler för vadare och änder. Under nästan hela året häckar, rastar eller passerar fåglar till eller ifrån sina häckningsområden. Flera hotade, sällsynta och hänsynskrävande fågelarter rastar eller häckar inom området bl.a. vitkindad gås och bergand. Fågelskyddsområdena Sillgrund och Kåreholm har mycket starka koncentrationer av häckande måsfågel bl.a. kentsk tärna, skrântärna och småtärna.
- Z(u) För näringssökande andfåglar viktiga musselbankar finns från ca 6 m djup in till strandzonen. I strandzonen finns för fåglar viktiga tångdriftbankar.

Känslighetsklass:

- | | | |
|-----|------|---|
| I | R | Under hela året. |
| I | Zfå | Under hela året. Tillträdesförbud på Sillgrund under 1/4-15/7.
Tillträdesförbud på Kåreholm 1/4-31/7 |
| II | F | Under perioden april-september. |
| II | Z(u) | Under hela året. |
| II | Zfi | I Lilla och Stora Fjärden under perioden oktober-december. |
| II | F | Under turistsäsongen maj-augusti. |
| III | Ek | Kårehamn under hela året. |
| III | B(o) | Strandängarna under perioden april-september. |

Skyddsåtgärder:

I vatten under vår, sommar och höst: Sök förhindra genom länsning till havs att kemikalier når de grunda vattnen och speciellt fågelskyddsområdena.

I strandzon under april-september: Sök förhindra genom utläggning av skyddsmaterial att flytande kemikalier skadar tångdriftbankar och strandzonen.

På land hela året: Området är mycket känsligt för skador orsakade av fordon.


Saneringsåtgärder:

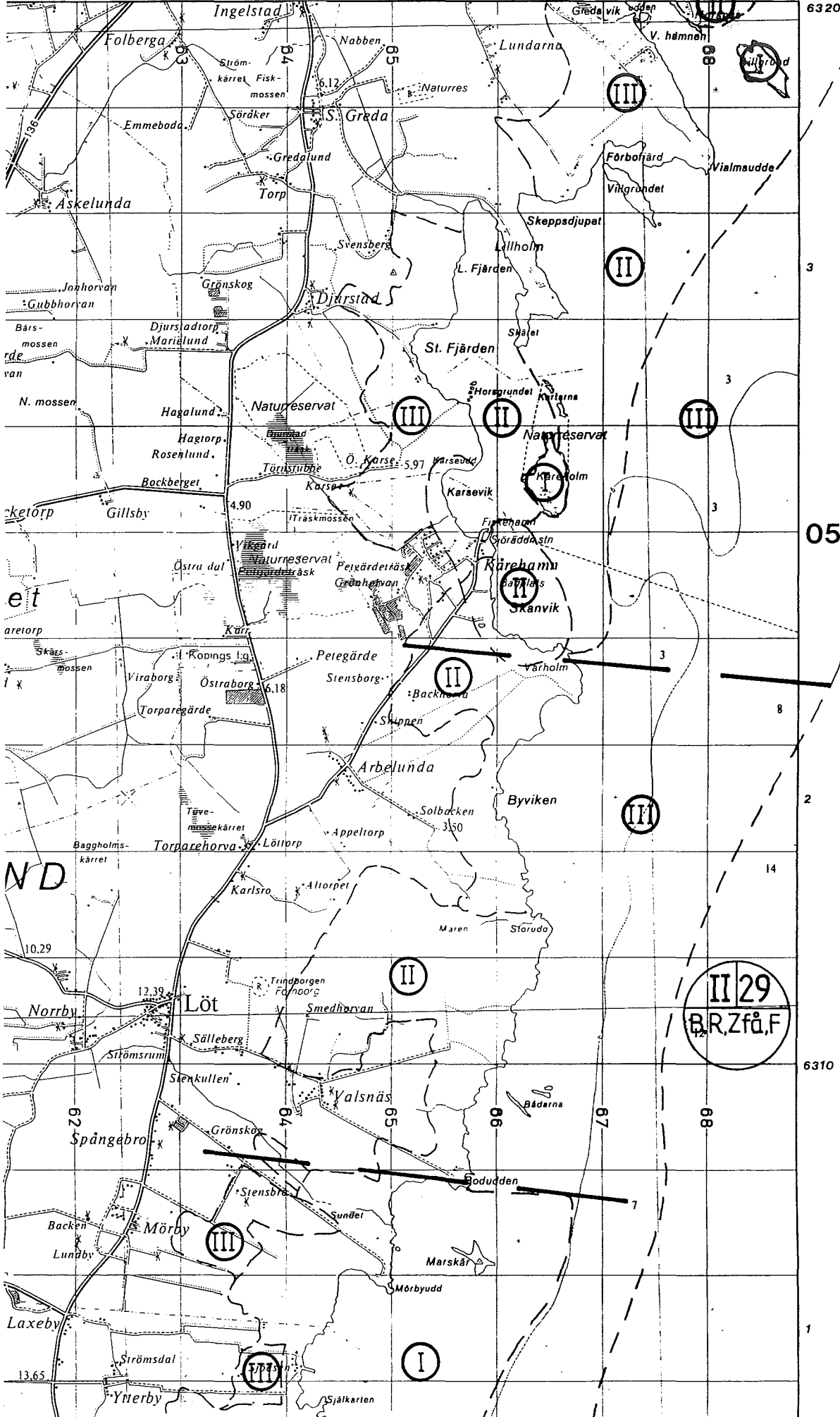
På och i vatten: Upptag med hjälp av maskinell utrustning accepteras. På botten sjunken kemikalie bör tas upp.

I strandzon under hela året: Maskinella saneringsmetoder accepteras för sandstränder. Strandvallar får inte förstöras. Havstrandängar och moränstränder bör saneras manuellt om inte myndigheterna godkänner annat.

Under april-juni: Försök att lägga ut halm eller folie i skadad strandzon för att förhindra att fåglar skadar sig på ilandfluten kemikalie.

Grovsanering får ske under hela året. Finsanering bör prioriteras av Kåreholm och Sillgrund före häckningssäsong samt för badstränder före och under badsäsong





6320

3

05

2

6310

II/28
Zfå, ZFRG,
Zfi, mfl

II/29
BR, Zfå, F

et

ND

Laxeby

Kommun: Borgholm
Objektnamn: Kusten vid Arbelunda
Objektnummer: 85-29
Känslighetsklass: II
Rev: 1995-02-01

Skyddsstatus:

Fornminnen: Rikligt med fornlämningar finns på Arbelundas och Valsnäs sjömarker.
 Riksintresse för kulturmiljövård: Hela kustzonen.

Skyddsmotiv:

- B(o) Vålövade havssträndängar och torrängar på strandvallar i norr.
- G Tydliga strandvallar från nuvarande strand och upp mot östra landborgen.
- F På flera ställen finns badstränder längs kusten.
- R I sjömarkerna finns rikligt med fornlämningar som husgrunder, stensättningar, gravfält och stensträngar.
- Zfå Strandängarna är viktiga häcknings- och rastplatser för vadare som rödbena, storspov och rödspov.

Känslighetsklass:

- | | | |
|-----|------|-------------------------------|
| II | R | Året runt |
| II | B(o) | Under perioden mars-september |
| II | Zfå | Under perioden mars-juli |
| III | F | Under perioden maj-augusti |

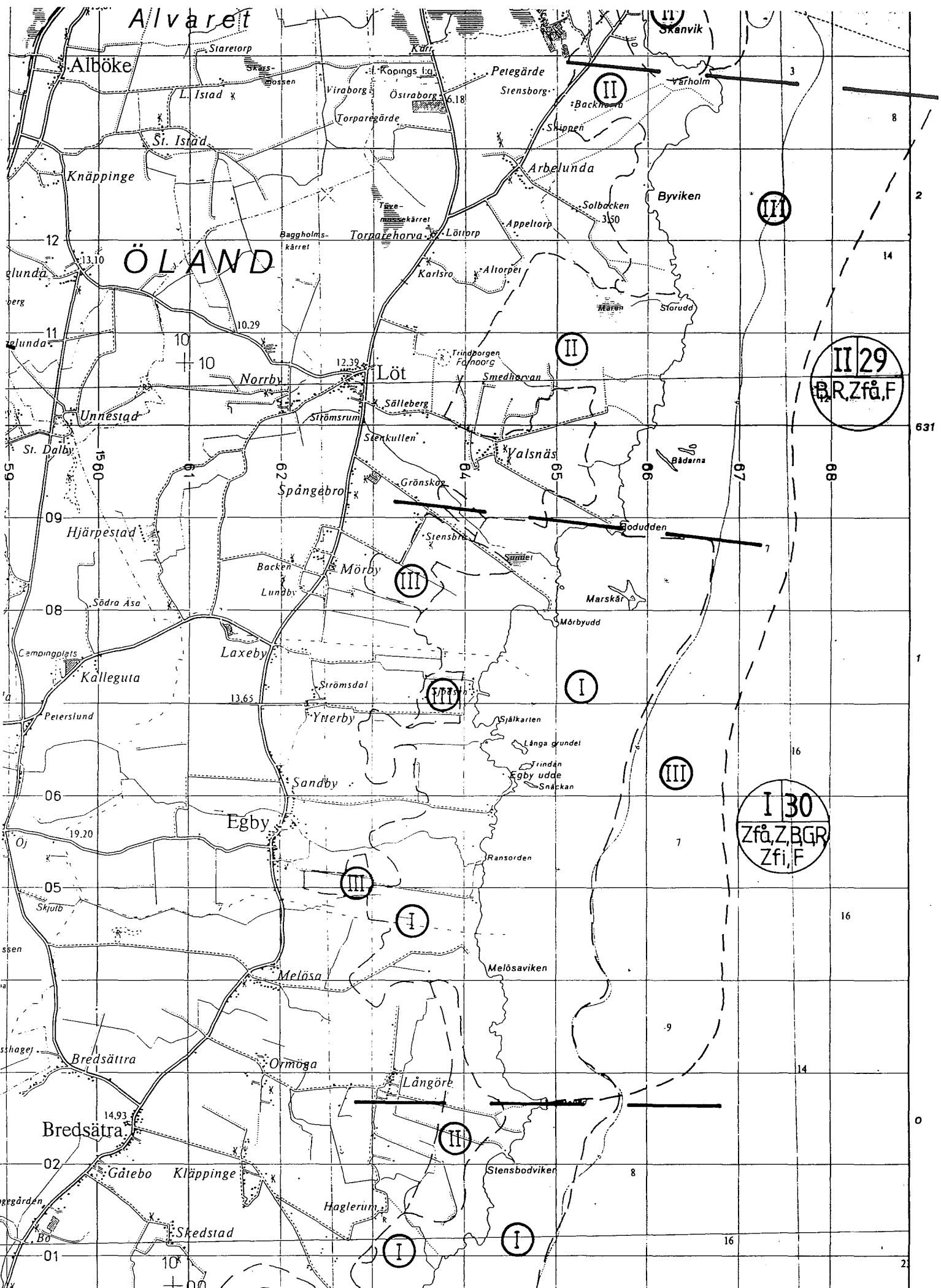
Skyddsåtgärder:

I strandzon under vår, sommar och höst: Sök förhindra genom utläggning av halm eller folie att flytande kemikalier skadar tångdriftbankar och strandzon.
På land hela året: Området är känsligt för skador orsakade av fordon.

Saneringsåtgärder:

På och i vatten: Upptag med maskinell utrustning accepteras.
I strandzon: Manuella saneringsmetoder accepteras. Maskinella metoder får användas endast efter myndigheters godkännande.
Under april-juni: Försök att lägga ut halm eller folie för att förhindra att fåglar skadar sig på ilandfluten kemikalie.

Grovsanering kan ske under hela året. Finsanering bör inte ske under april-juni.



Kommun: Borgholm
Objektnamn: Kuststräckan vid Egby
Objektnummer: 85-30
Känslighetsklass: I
Rev: 1995-02-01

Skyddsstatus:

Konventionen om våtmark av internationell betydelse såsom livsmiljö för våtmarksfåglar: Hela kustzonen.
 Riksintresse för naturvården: Hela kuststräckan.
 Riksintresse för kulturmiljövård: Området vid Egby.

Skyddsmotiv:

- B(o) Flack kustzon med stäppartade torrängar, strandängar och öppen betesmark mellan åkrarna och stranden. Innanför strandängarna finns ofta kalkfuktängar.
- F På flera ställen finns camping- och badplatser (Egby och Mörby udd).
- G Flack moränkust med strandvallar, ställvis sandstränder och strandlaguner.
- R Längs kuststräckan på sjömarkerna finns ett flertal fornlämningar. I regel består de av husgrunder, gravfält, stensättningar och stensträngar.
- Zfi Viktigt reproduktions- och uppväxtområde för fisk, bl.a. plattfisk och strömming från ca. 10 m djup in till strandzonen.
- Zfå Hela området har många viktiga fågellokaler för vadare och änder. Under nästan hela året häckar, rastar eller passerar fåglar till eller ifrån sina häckningsområden. Flera hotade, sällsynta och hänsynskrävande fågelarter häckar eller rastar inom området som t.ex. rödspov, sydlig kärrsnäppa, skärfläcka, svarttärna och kentsk tärna. Speciellt rikligt med vadare och änder finns vid Sundet, som är ett mindre kärr med tillhörande bäck till havet. På Marskär finns kolonier av häger och mellanskarv.
- Z(u) För näringssökande andfåglar viktiga musselbankar och tångdriftbankar finns i området

Känslighetsklass:

- I Zfå Under hela året
- I Z(u) Under hela året
- II G Under hela året
- II R Under hela året
- II B(o) Strandängarna under perioden april-september.
- II F Under perioden april-september.
- III Zfi Under perioden maj-oktober.

Skyddsåtgärder:

Inom hela kustzonen är jakt med blyhagel förbjuden.
I vatten under vår, sommar och höst: Sök förhindra genom länsning till havs att kemikalier når de grunda vattnen.
I strandzon under april-september: Sök förhindra genom utläggning av skyddsmaterial att flytande kemikalier skadar tångdriftbankar och strandzonen.
På land hela året: Området är mycket känsligt för skador orsakade av fordon.

Saneringsåtgärder:

På och i vatten: Upptag med hjälp av maskinell utrustning accepteras. På botten sjunken kemikalie bör tas upp.

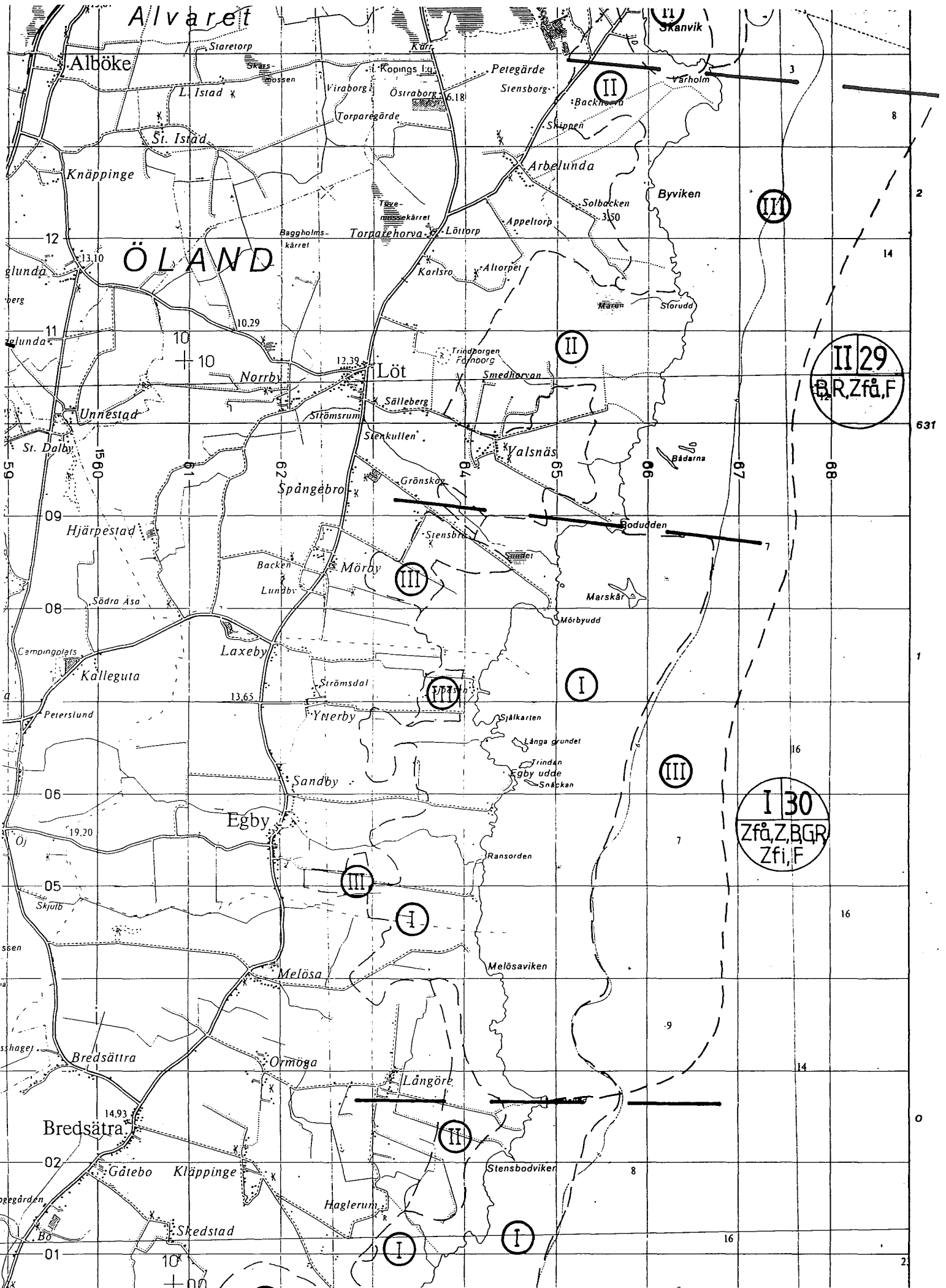
I strandzon: Maskinella saneringsmetoder accepteras för sandstränder. Strandvallar får inte förstöras. Havstrandängar och moränstränder bör saneras manuellt om inte myndigheterna godkänner annat.

Under april-juni: Försök att lägga ut halm eller folie för att förhindra att fåglar skadar sig på ilandfluten kemikalie.

Grovsanering får ske under hela året. Finsanering av badstränder bör prioriteras före och under badsäsong.



Alvaret



ÖLAND

II 29
BR,Zfå,F

I 30
Zfå,Z,BGR
Zfi,F

631

21

Kommun: Borgholm
Objektnamn: Kusten vid Kapelludden
Objektnummer: 85-31
Känslighetsklass: I
Rev: 95-02-01

Skyddsstatus:

Konventionen om våtmark av internationell betydelse såsom livsmiljö för våtmarksfåglar: Hela kustzonen.
 Fornminnen: S:ta Britas kapell, Sikvarps hamn samt på Störlinges sjömarker.
 Riksintresse för naturvård: Hela den aktuella kustzonen exklusive ett mindre område väster om Kapelludden.
 Riksintresse för kulturmiljövård: Området vid Kapelludden.

Skyddsmotiv:

- B(o) Kustzon med stäppartade torrängar, friskängar, strandängar. I södra delen av området är kusten flikig med många små öar. Där är havsstrandängarna breda och väl utbildade. Innanför strandängarna finns ofta kalkfuktängar.
- F Vid Kapelludden finns flera badplatser.
- K Fyren är ett byggnadsminne.
- R S:ta Britas kapell och hamnplatsen Sikavarp. På Störlinges sjömarker finns flera husgrunder, stensättningar och stensträngar.
- Zfå Hela området har många viktiga fågellokaler för vadare och änder. Under nästan hela året häckar, rastar eller passerar fåglar till eller ifrån sina häckningsområden. Flera hotade, sällsynta och hänsynskrävande fågelarter häckar eller rastar inom området som t.ex. rödspov, sydlig kärrsnäppa, skärfläcka, svarttärna och kentsk tärna.
- Z(u) För näringssökande andfåglar viktiga musselbankar och tångdriftbankar finns längs stränderna

Känslighetsklass

- | | | |
|-----|------|---|
| I | K | Fyrplatsen hela året |
| I | Zfå | Under hela året |
| I | Z(u) | Under hela året |
| II | R | Under hela året |
| II | B(o) | Betesmarkerna och strandängarna i norra och södra delarna av området under perioden april-september |
| II | F | Under perioden april-september |
| III | B(o) | Betesmarkerna och strandängarna vid N. Sandby och Tjusby under perioden april-september |

Skyddsåtgärder:

Inom hela kustzonen är jakt med blyhagel förbjuden.

I vatten under vår, sommar och höst: Sök förhindra genom länsning till havs att kemikalier når de grunda vattnen.

I strandzon under april-september: Sök förhindra genom utläggning av skyddsmaterial att flytande kemikalier skadar tångdriftbankar och strandzonen.

På land hela året: Området är mycket känsligt för skador orsakade av fordon mm.

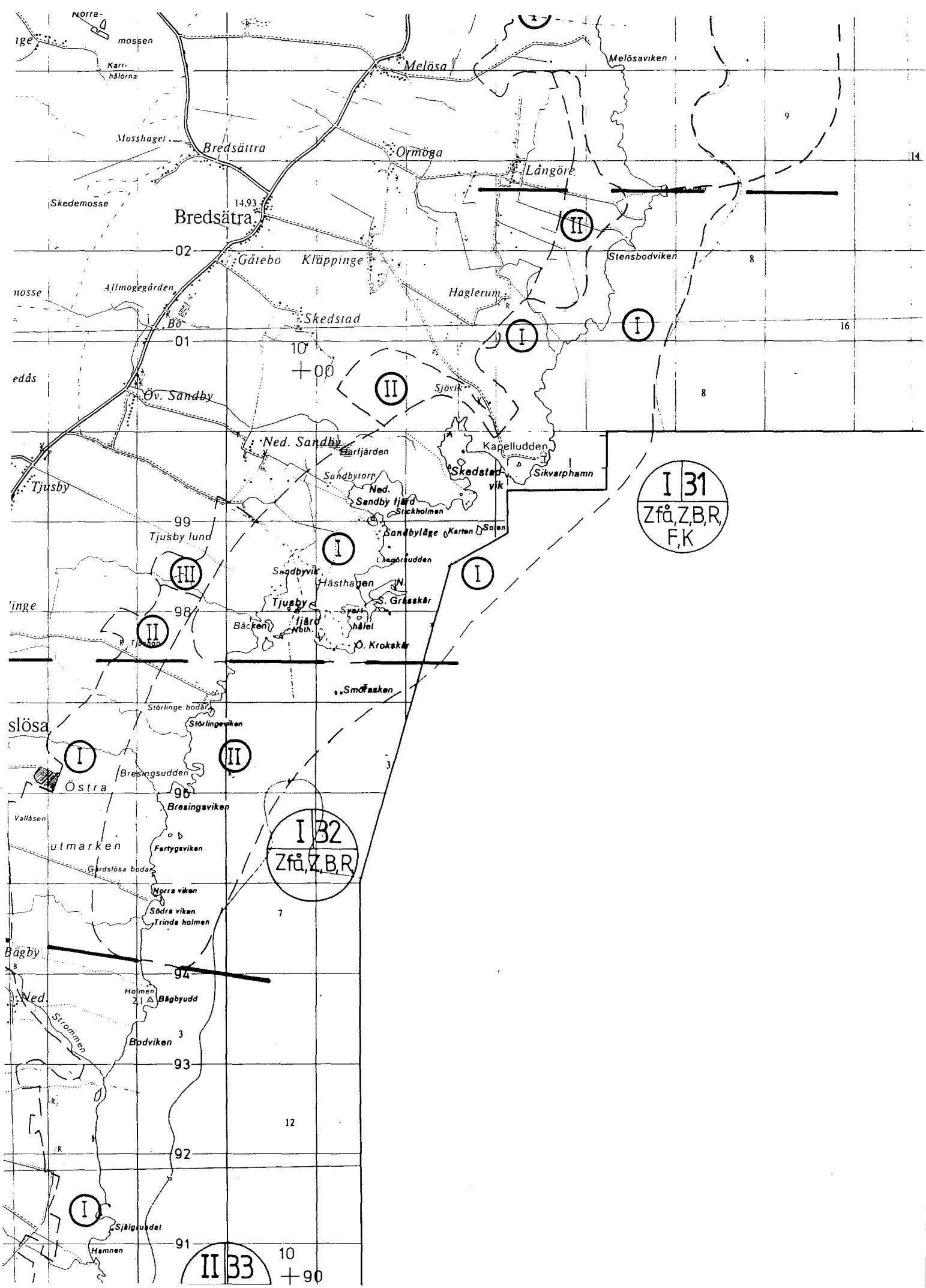
Saneringsåtgärder:

På och i vatten: Upptag med hjälp av maskinell utrustning accepteras. På botten sjunken kemikalie bör också tas upp.

I strandzon: Maskinella saneringsmetoder accepteras för sandstränder. Strandvallar får inte förstöras. Havstrandängar och moränstränder bör saneras manuellt om inte myndigheterna godkänner annat.

Under april-juni: Försök att lägga ut halm eller folie för att förhindra att fåglar skadar sig på ilandfluten kemikalie.

Grovsanering får ske under hela året. Finsanering av badstränder bör prioriteras före och under badsäsong.



I 31
Zfå, ZBR,
FK

I 32
Zfå, ZBR

II 33
10
+ 90

Kommun: Borgholm
Objektnamn: Kusten vid Gärdslösa
Objektnummer: 85-32
Känslighetsklass: I
Rev: 1995-02-01

Skyddsstatus:

Riksintresse för naturvård: Hela kustzonen.
 Riksintresse för kulturmiljövård: Hela kustzonen.

Skyddsmotiv:

- B(o) Flack kustzon med breda, betespräglade strandängar. Innanför stranden finns stäppartade torrängar och friskängar.
- R Många fornlämningar finns på Störlinges och S. Gärdslösas sjömarker bl.a. husgrunder, stensträngar och stensättningar. Vid stranden vid Störlinge finns ett mycket stort bronsåldersröse, Tjus hög.
- Zfå Hela området har många viktiga fågellokaler för vadare och änder. Under nästan hela året häckar, rastar eller passerar fåglar till eller ifrån sina häckningsområden. Flera hotade, sällsynta eller hänsynskrävande fågelarter häckar eller rastar inom området t.ex. rödspov, sydlig kärrsnäppa, skärfläcka, svarttärna och kentsk tärna.
- Z(u) För näringssökande andfåglar viktiga musselbankar och tångdriftbankar finns längs stränderna.

Känslighetsklass:

- | | | |
|----|------|--|
| I | R | Under hela året |
| II | Zfå | Under hela året |
| II | Z(u) | Under hela året |
| II | B(o) | Betesmarker och strandängar under perioden april-september |

Skyddsåtgärder

I vatten under vår, sommar och höst: Sök förhindra genom länsning till havs att kemikalier når de grunda vattnen.

I strandzon under april-september: Sök förhindra genom utläggning av skyddsmaterial att flytande kemikalier skadar tångdriftbankar och strandzonen.

På land hela året: Området är mycket känsligt för skador orsakade av fordon.

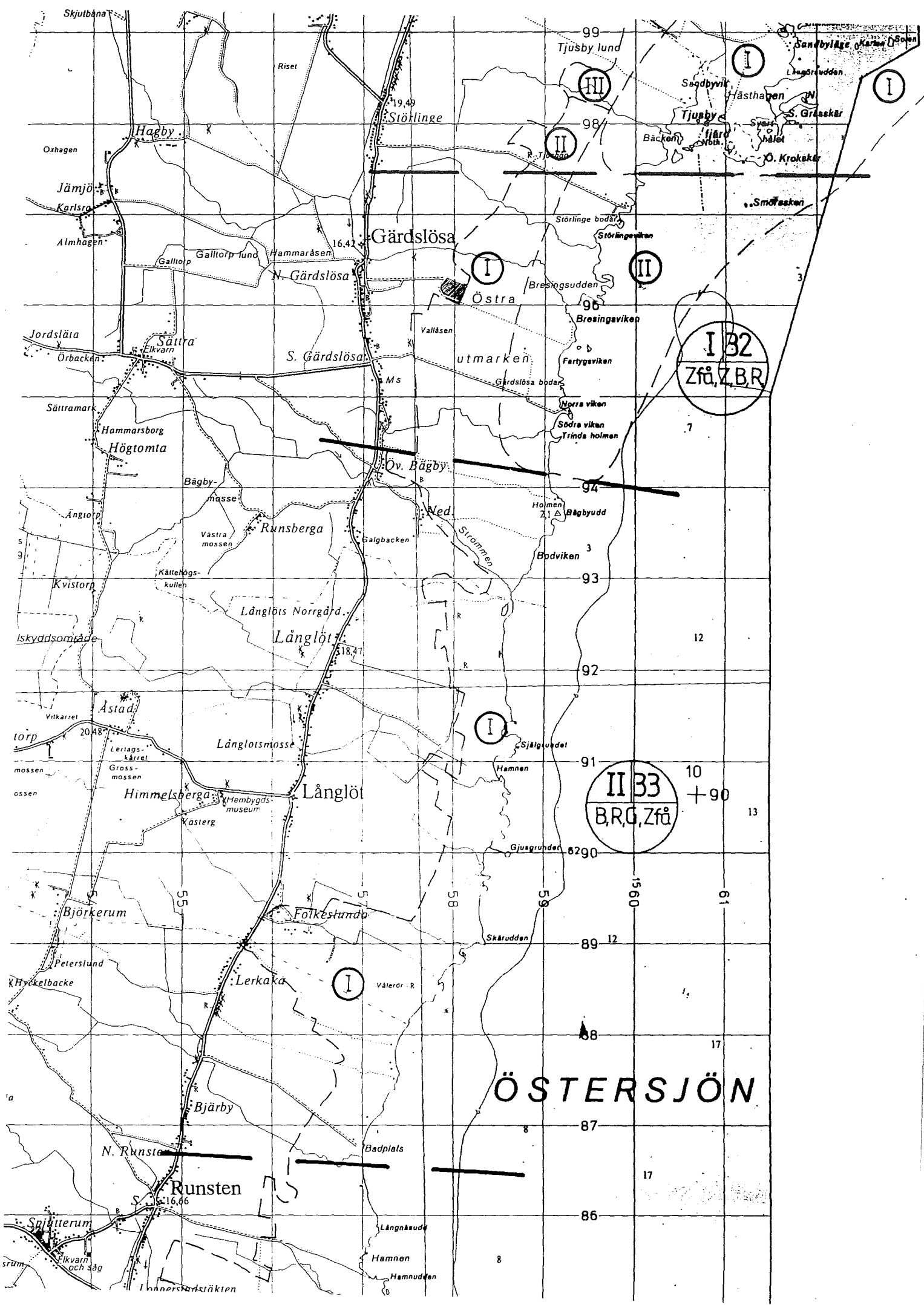
Saneringsåtgärder

På och i vatten: Upptag med hjälp av maskinell utrustning accepteras. På botten sjunken kemikalie bör också tas upp.

I strandzon: Maskinella saneringsmetoder accepteras för sandstränder. Strandvallar får inte förstöras. Havstrandängar och moränstränder bör saneras manuellt om inte myndigheterna godkänner annat.

Under april-juni: Försök att lägga ut halm eller folie för att förhindra att fåglar skadar sig på ilandfluten kemikalie.

Grovsanering får ske under hela året. Finsanering av badstränder bör prioriteras före och under badsäsong.



ÖSTERSJÖN

I 32
Zfä, ZBR

II 33
B, R, G, Zfä

Hagby

Gärdslösa

S. Gärdslösa

Öv. Bägby

Långlöt

Långlöt

Runsten

10
+ 90

17

8

Kommun: Borgholm
Objektnamn: Kusten vid Bägby-Bjärby
Objektnummer: 85-33
Känslighetsklass: II
Rev: 1995-02-01

Skyddsstatus:

Riksintresse för naturvården: Hela kustzonen.
 Riksintresse för kulturmiljövård: Hela kustzonen.
 Fornminnen: Sjömarker tillhörande bl.a. Bägby, Gärdslösa, Långlöt och Bjärby byar.

Skyddsmotiv:

- B(o) Flack kustzon med breda, betespräglade strandängar. Innanför strandzonen finns stäppartade torrängar och friskängar. Floran är mycket värdefull.
- G Ställvis väl utbildade strandvallar.
- R Många fornlämningar finns på Bägby, Gärdslösa, Långlöts, Lerkakas, Bjärbys och speciellt på Folkelundas sjömarker bl.a. husgrunder, domarringar, skyttevärn, stensträngar, stensättningar och fossila åkrar.
- Zfå Hela området har många fågellokaler för vadare och änder. Under nästan hela året häckar, rastar eller passerar fåglar till eller ifrån sina häckningsområden
- Z(u) För näringssökande fåglar viktiga musselbankar och tångdriftbankar finns längs stränderna.

Känslighetsklass:

- | | | |
|-----|------|---|
| II | R | Under hela året |
| II | Zfå | Under hela året |
| II | B(o) | Betesmarker och strandängar under perioden april-september. |
| III | G | Under hela året |

Skyddsåtgärder -

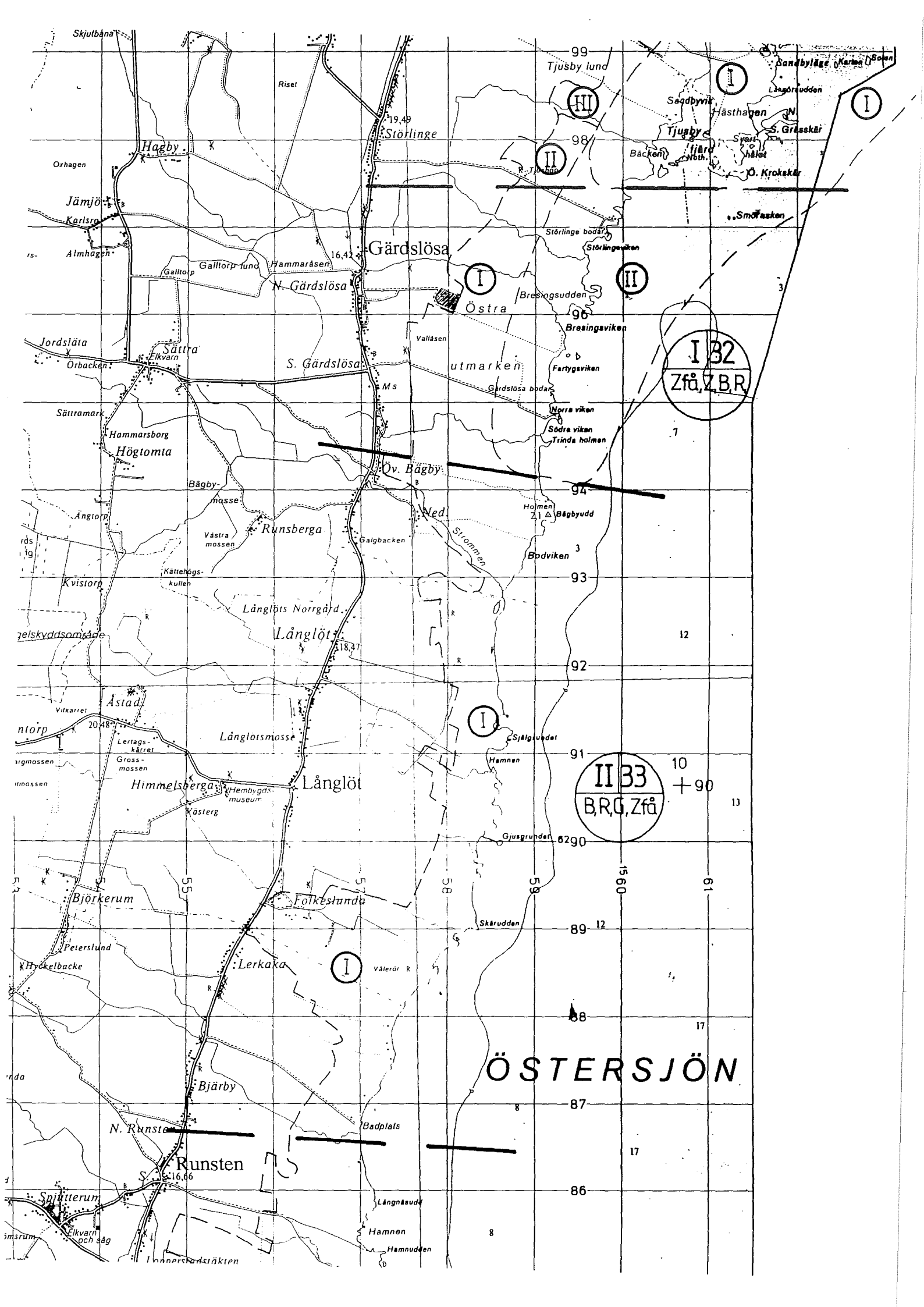
Saneringsåtgärder

På och i vatten Upptag med hjälp av maskinell utrustning accepteras. På botten sjunken kemikalie bör också tas upp

I strandzon Maskinella saneringsmetoder accepteras för sandstränder. Strandvallar får inte förstöras. Havstrandängar och moränstränder bör saneras manuellt om inte myndigheterna godkänner annat

På land hela året Området är mycket känsligt för skador orsakade av fordon mm.

Grovsanering får ske under hela året.



Kommun: Borgholm
Objektnamn: Kusten vid Runsten
Objektnummer: 85-34
Känslighetsklass: I
Rev: 1995-02-01

Skyddsstatus:

Riksintresse för naturvården: Hela den aktuella kustzonen.
 Forminnet: Sjömarkerna tillhörande Runsten, Lopperstad och Åkerby byar.

Skyddsmotiv:

- B(o) Flack kustzon med breda, betespräglade strandängar. Därinnanför finns stäppartade torrängar och friskängar. Floran är mycket värdefull.
- R Många fornlämningar finns på Runstens, Lopperstads, Åkerbys sjömarker bl.a. långa stensträngar, husgrunder, stensättningar och fossila åkrar.
- Zfä Hela kustområdet har många fågellokaler för vadare och änder. Under nästan hela året häckar, rastar eller passerar fåglar till eller ifrån sina häckningsområden. Markerna runt Stenboudd är viktiga rastplatser för vitkindade gäss under höstflyttningen.
- Zs Gråsäl finns under större delen av året på Båden, öster om Åkerby och omgivande vattenområde.

Känslighetsklass:

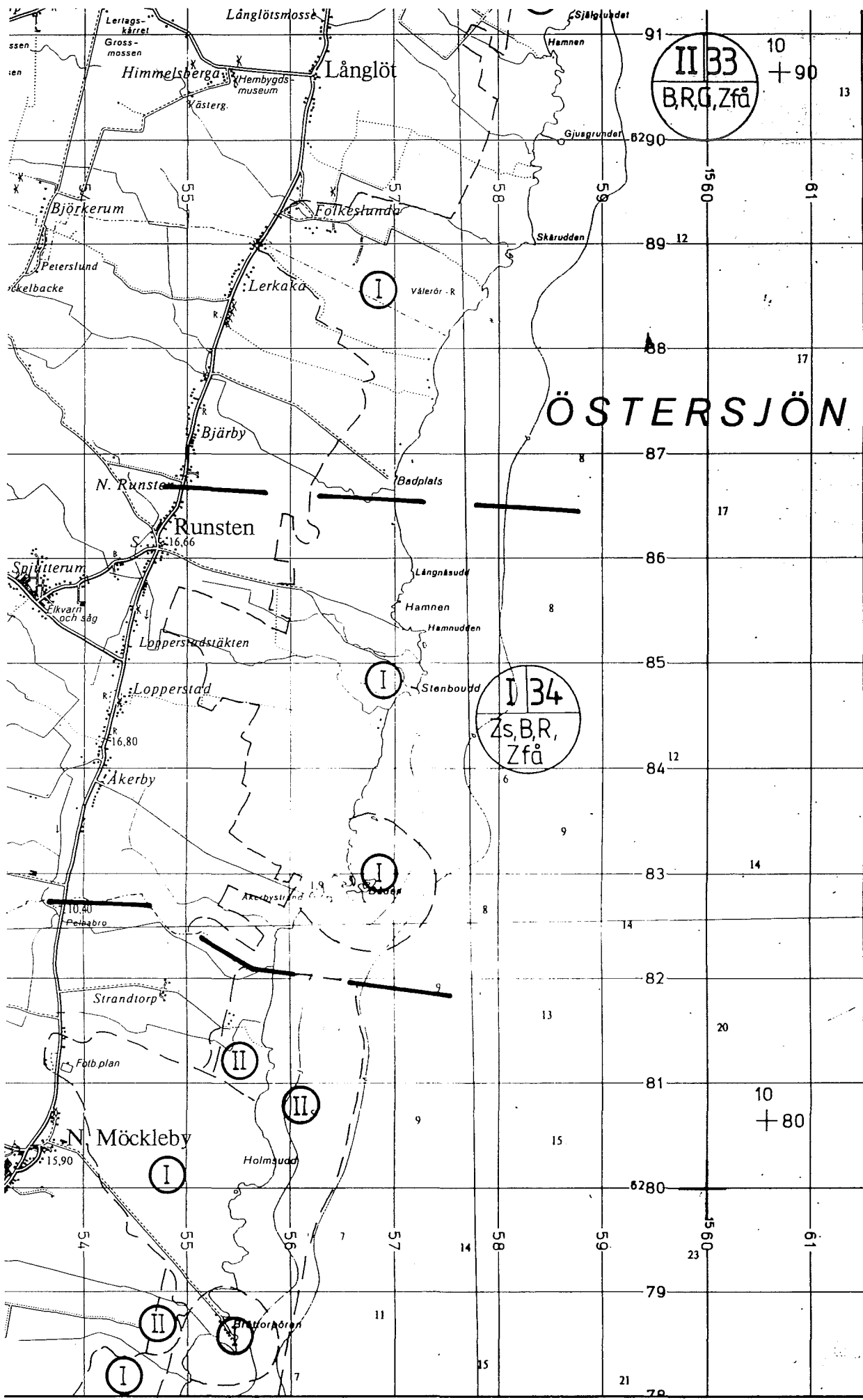
- I Zfä Markerna vid Stenboudd under juli-oktober
- I Zs Under hela året
- II R Under hela året
- II B(o) Betesmarker och strandängar under perioden april-september.

Skyddsåtgärder

I vatten under hela året: Sök förhindra genom länsning till havs att kemikalier når de grunda vattnen vid Båden
På land hela året: Området är mycket känsligt för skador orsakade av fordon.

Saneringsåtgärder

På och i vatten: Upptag med hjälp av maskinell utrustning accepteras. På botten sjunken kemikalie bör också tas upp.
I strandzon: Maskinella saneringsmetoder accepteras för sandstränder. Strandvallar får inte förstöras. Havstrandängar och moränstränder bör saneras manuellt om inte myndigheterna godkänner annat.
Sanering av säl: Nordiska Riksmuséet kan ge rekommendationer. Sanering får ske under hela året. På Båden bör sanering ske under högst fyra timmar per dygn.



Kommun: Mörbylånga

Objektnamn: Kuststräckan vid Gårdby

Objektnummer: 40-01

Känslighetsklass: I

Rev: 1995-02-01

Skyddsstatus:

Riksintresse för naturvård: Hela kuststräckan.

Fornminnen: Bröttorp, Hagby, Blälinge och Södra Näsby.

Riksintresse för kulturmiljövård: Vid Näsby.

Skyddsmotiv:

B(o) Havsstrandängarna är i regel smala och avlöses snabbt av sjömarkerna. Dessa är välhävdade och variationsrika och utgörs av värdefulla kalkfuktängar och örtrika torrängar av olika slag.

Ek Blälinge hamn är en viktig fiskehamn. Gårdby hamn har lokal betydelse.

F Området mellan Gårdby hamn och Bröttorpsören är ett frekventerat turistområde med bad- och campingplatser.

Zfi Åbyån och vattenområdet utanför mynningen upp till ca 500 m därifrån, utgör ett viktigt område för lekande havsöring. Även Bröttorpsbäcken och dess mynningsområde har betydelse för lekande havsöring.

Zfå Strandängarna inom hela kuststräckan är viktiga häcknings- och rastplatser för fågel. Under sommaren utgör området ett viktigt ruggningsområde för grågäss och knölsvanar.

Z(u) För näringssökande fåglar viktiga musselbankar och tångdriftbankar finns längs stränderna.

R På Bröttorps, Hagbys, Bläinges och Näsby's sjömarker finns rikligt med fornlämningar såsom gravfält, stensättningar mm.

Känslighetsklass:

I Zfi Under perioden maj-oktober

I B(o) Sjöängarna vid Bröttorp, Hagby och Norra Näsby under perioden mars-september

II Zfå Under perioden mars-augusti

II Z(u) Under perioden mars-augusti

II R Under hela året

II B(o) Sjöängarna vid Strandtorp under perioden mars-september

II F Under perioden maj-augusti

III B(o) Ovannämnda sjöängar under perioden oktober-februari

III B(o) Sjöängarna vid Blälinge, Norra och Östra Ålebäck samt Södra Näsby under perioden mars-september

III Ek Under hela året

Skyddsåtgärder:

I vatten under vår, sommar och höst: Sök förhindra genom länsning till havs att kemikalier når hamnbassänger och de grunda vattnen.

I strandzon under vår, sommar och höst: Sök förhindra genom utläggning av halm eller folie att flytande kemikalier inte skadar tångdriftbankar och strandzon.

På land hela året: Området är känsligt för skador orsakade av fordon.


Saneringsåtgärder:

På och i vatten: Upptag med maskinell utrustning accepteras.

I strandszon: Manuella saneringsmetoder accepteras. Maskinella metoder får endast användas efter myndigheters godkännande.

Under april-juni: Försök att lägga ut halm eller folie för att förhindra att fåglar skadar sig på ilandfluten kemikalie.

Grovsanering kan ske under hela året. Finsanering bör inte ske under april-juni.



Kommun: Mörbylånga
Objektnamn: Kusten vid Sandby
Objektnummer: 40-02
Känslighetsklass: I
Rev: 1995-02-01

Skyddsstatus:

Riksintresse för naturvård: Hela kuststräckan.
 Fornminnen: Norra och Södra Sandby och Södra Näsby.
 Riksintresse för kulturmiljövård: Södra delen och vid S. Sandby.

Skyddsmotiv:

- B(o) Betesmarkerna och strandängarna domineras av mycket artrika, örtrika friskängar och kalkfuktängar.
- R På sjömarkerna tillhörande S. Näsby och S. Sandby finns ett flertal forn-lämningar som stensättningar, stensträngar och bautastenar. Flera värdefulla sjöbodar finns längs stranden.
- Zfå Strandängarna inom hela kuststräckan är viktiga häcknings- och rastplatser för fågel. Under sommaren ett ruggningsområde för grågäss och knölsvanar.
- Z(u) För näringssökande fåglar viktiga musselbankar och tångdriftbankar finns längs stränderna.

Känslighetsklass:

- I B(o) N. Näsby, N. och S. Sandby och Skarpa Alby under mars-september.
- I R Under hela året.
- II B(o) Sandbäck och Åby under perioden mars-september.
- II Zfå Under perioden mars-augusti
- III B(o) Ovan nämnda kuststräckor under perioden oktober-februari
- III B(o) Övrig kuststräcka under perioden mars-september.

Skyddsåtgärder

I strandzon under vår, sommar och höst: Sök förhindra genom utläggning av halm eller folie att flytande kemikalier inte skadar tångdriftbankar och strandzon.
På land hela året: Området är känsligt för skador orsakade av fordon.

Saneringsåtgärder

På och i vatten: Upptag med maskinell utrustning accepteras.
I strandszon: Manuell sanering accepteras. Maskinella metoder får användas endast efter myndigheters godkännande.

Grovsanering kan ske under hela året. Finsanering bör inte ske under april-juni.

Kommun: Mörbylånga
Objektnamn: Kuststräckan vid Stenåsa
Objektnummer: 40-03
Känslighetsklass: I
Rev: 1995-02-01

Skyddstatus:

Konventionen om våtmark av internationell betydelse i synnerhet såsom livsmiljö för våtmarksfåglar: Hela kuststräckan.

Fågelskyddsområde: Området vid Stora Ören.

Riksintresse för naturvård: Hela kuststräckan och även delar väster om landsvägen.

Riksintresse för kulturmiljövård: Hela kuststräckan.

Fornminnen: Ett stort antal fornlämningar finns på sjömarkerna.

Skyddsmotiv:

- B(o) Betesmarkerna och de vida strandängarna består främst av kalkfuktängar och stäppartade örtrika torrängar.
- F Vålfrekventerad bad- och campingplats finns vid Stenåsa bad. Områdena norr och söder om badet är vålfrekventerade strövområden för turister.
- G Längs hela kuststräckan finns värdefulla strandvallar.
- Zfi Frösslundabäcken och vattenområdet upp till ca 500 m från bäckmynningen har stor betydelse för lekande havsöring.
- Zfå: Ett av Ölands viktigaste kärnområden för häckande och rastande fågelarter. Här finns många mycket viktiga flyttfågellokalerna. Under nästan alla delar av året häckar, rastar eller passerar fåglar till eller från sina häckningsområden. Flera hotade, sällsynta och hänsynskrävande fågelarter häckar inom området. Under sommaren är vattenområdet utanför kusten ett viktigt ruggningsområde för stora mängder grågäss och knölsvan.
- Z(u) För näringssökande fåglar viktiga musselbankar och tångdriftbankar finns längs stränderna.
- R Vid stranden sydväst om södra Sandby finns en mycket märklig fornborg med husgrunder runt borgen. På sjömarkerna tillhörande Södra Sandby, Frösslunda, Norra och Södra Kvinneby, Stora och Lilla Brunneby och Slagerstad finns fornlämningar såsom stensträngar, stensättningar mm.

Känslighetsklass:

- | | | |
|-----|------|--|
| I | Zfå | Året om
Tillträdesförbud för fågelskyddsområdet Stora Ören 1/4-15/7 |
| I | Z(u) | Året om |
| I | R | Fornborgen vid Södra Sandby året om |
| I | Zfi | Under perioden mars-oktober |
| I | B(o) | Kustområdet vid S. Sandby, St. Brunneby, S. Kvinneby under perioden mars-september |
| II | B(o) | Kustområdet vid Frösslunda, N. Kvinneby, L. Brunneby, Slagerstad under perioden mars-september |
| II | R | Övriga fornlämningar |
| III | B(o) | Tidigare nämnda kuststräckor under perioden oktober-februari. |
| III | B(o) | Övrig kuststräcka under mars-september |

Skyddsåtgärder

Inom området är all jakt med blyhagel förbjuden

I vatten under vår, sommar och höst: Sök förhindra genom länsning till havs att flytande kemikalier når de grunda vattnen.

I strandzon: Sök förhindra genom utläggning av skyddsmaterial att flytande kemikalier skadar tångdriftbankar och strandzon.

I strandzon under våren: Sök förhindra genom utläggning av halm eller folie att fåglar skadar sig på ilandfluten kemikalie.

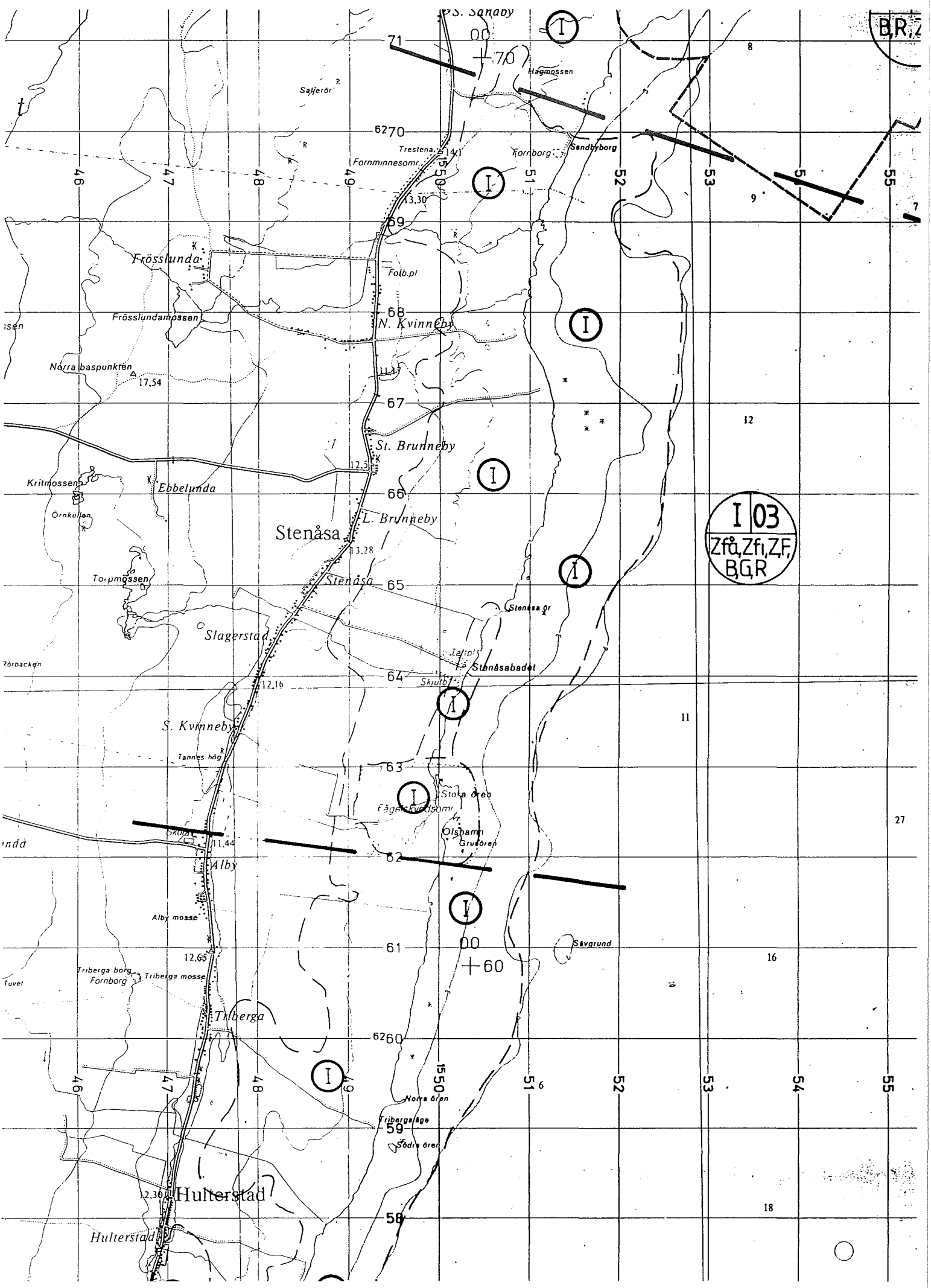
På land hela året: Området är mycket känsligt för skador orsakade av fordon.

Saneringsåtgärder:

På och i vatten: Upptag med hjälp av maskinell utrustning accepteras.

I strandzon: Manuella saneringsmetoder accepteras. Maskinella metoder får användas endast efter myndigheters godkännande.

Grovsanering får ske under hela året. Finsanering får inte ske under april-augusti.



BR 2

S. Sanaby

Hägmosen

Sajferör

6270

Trestena 141

Fornborg

Sandbyborg

Fornminnesomr.

13.30

59

Folb.pl

68

N. Kvinneby

11.1

67

12.5

St. Brunneby

66

L. Brunneby

13.28

65

Stenåsa

12.16

64

Skulb.

63

Stenåsadalen

11.44

62

Stora Ören

fågel-fugdomr.

Olshamn

Grudören

61

00

+60

6260

1550

Norra Ören

Triberga åge

59

Södra Ören

58

12.30

Hulterstad

58

Frösllunda

Frösllundamossen

Norra baspunkten

Ebbelunda

Kritmossen

Örnkulöja

To. pmossen

Slagerstad

Rörbacken

S. Kvinneby

Tannes hög

ndä

Alby

Alby mosse

Tuvel

Triberga borg

Fornborg

Triberga mosse

Triberga

Hulterstad

8

55

53

52

51

50

49

48

47

46

12

11

10

9

8

7

6

5

4

3

2

1

18

17

16

15

14

13

12

11

I 03
Zfa, Zfi, ZF,
BGR

Kommun: Mörbylånga
Objektnamn: Kusten vid Hulterstad
Objektnummer: 40-04
Känslighetsklass: I
Rev: 1995-02-01

Skyddstatus:

Konventionen om våtmark av internationell betydelse i synnerhet såsom livsmiljö för våtmarksfåglar (CW-område): hela kuststräckan.

Riksintresse för naturvård: Hela kuststräckan.

Riksintresse för kulturmiljövård:

Fornminnen: Öster om Alby, Triberga och Mellby samt vid Hulterstad, Skärlov.

Skyddsmotiv:

- B(o) Betesmarkerna och de vida strandängarna består främst av kalkfuktängar och stäppartade örtrika torrängar.
- G Längs hela kuststräckan finns värdefulla strandvallar.
- Ek Skärlovs fiskehamn har lokal betydelse för yrkesfiskare i området.
- Zfå: Kuststräcka med många mycket viktiga flyttfågellokalerna. Under nästan alla delar av året häckar, rastar eller passerar fåglar till eller från sina häckningsområden. Flera hotade, sällsynta och hänsynskrävande fågelarter häckar inom området. Fåglar häckar och rastar också på markerna väster om markerat CW-område. Under sommaren är vattenområdet utanför kusten ett viktigt ruggningsområde för stora mängder grågäss och knölsvanar.
- Z(u) För näringssökande fåglar viktiga musselbankar och tångdriftbankar finns längs stränderna.
- R På betesmarkerna öster om Alby, Triberga och Mellby finns fornlämningar bl a stensättningar, mindre gravfält. Söder om Hulterstad finns ett av Ölands största gravfält från järnåldern. Även söder och öster om Skärlov finns flera fornlämningsområden med bl a gravfält, stensättningar, kullfallna bautastenar och husgrunder. På kuststräckan finns längs strandzonen, dvs också ute i vattnet rester av mycket gamla hamnlägen.

Känslighetsklass:

- | | | |
|-----|------|---|
| I | R | Året runt |
| I | Zfå | Året runt |
| I | Z(u) | Året runt |
| I | B(o) | Kustområdet vid Triberga, Hulterstad och Skärstad under perioden mars-september |
| II | B(o) | Kustområdet vid Alby och Mellby under perioden mars-september |
| III | B(o) | Hela kustområdet under perioden oktober-februari |
| III | Ek | Året runt |

Skyddsåtgärder

I hela området är jakt med blyhagel förbjudet.

I vatten under vår, sommar och höst. Sök förhindra genom länsning till havs att flytande kemikalier inte når de grunda vattnen.

I strandzon: Sök förhindra genom utläggning av skyddsmaterial att flytande kemikalier skadar tångdriftbankar och strandzon.

I strandzon under våren: Sök förhindra genom utläggning av halm eller folie att fåglar skadar sig på ilandfluten kemikalie.


På land hela året: Området är mycket känsligt för skador orsakade av fordon.

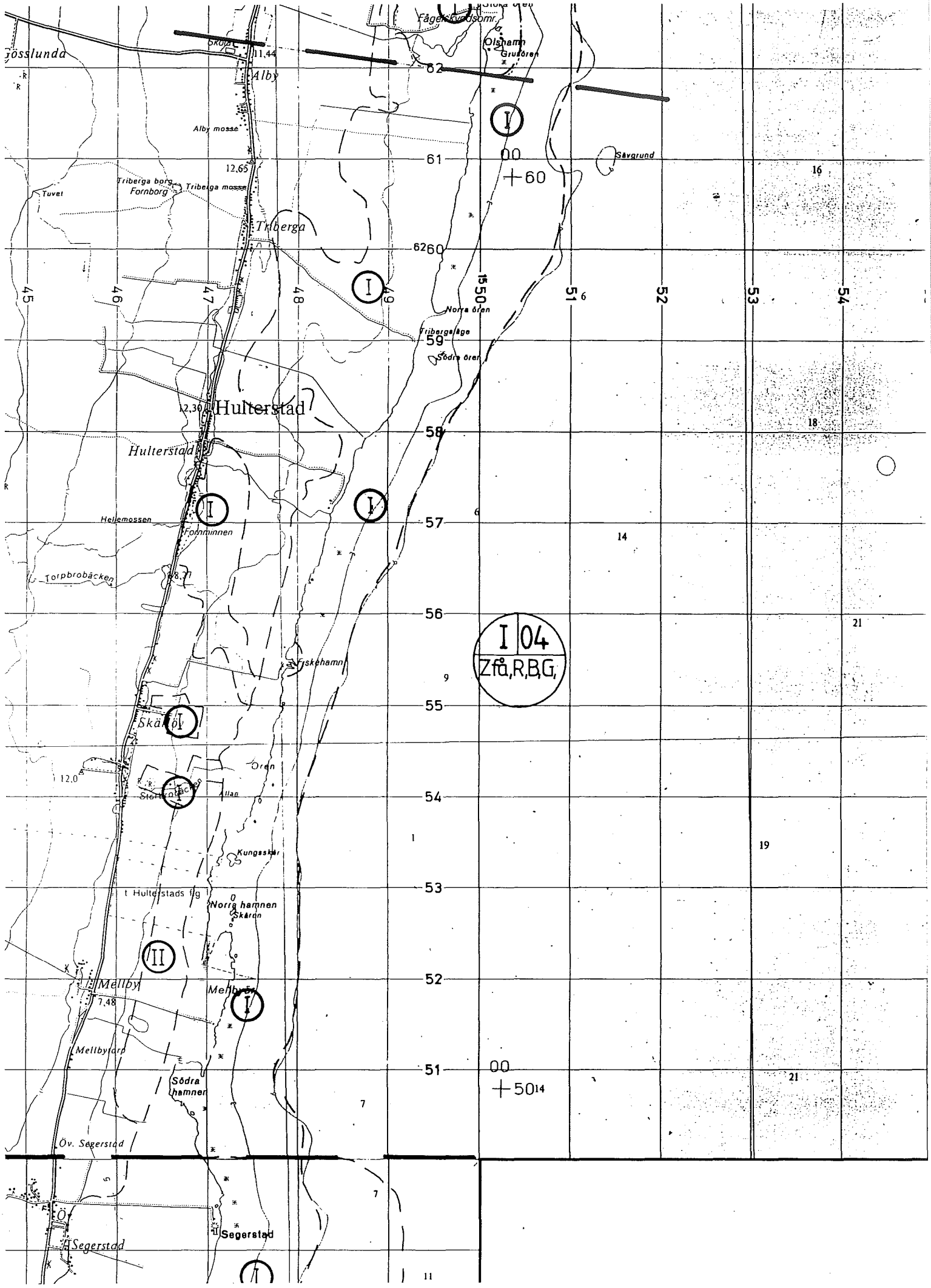
Saneringsåtgärder:

På och i vatten: Upptag med hjälp av maskinell utrustning accepteras.

I strandzon: Manuella saneringsmetoder accepteras. Maskinella metoder får användas endast efter myndigheters godkännande.

Grovsanering får ske under hela året. Finsanering får inte ske under april-augusti.





Kommun: Mörbylånga
Objektnamn: Kusten vid Segerstad
Objektnummer: 40-05
Känslighetsklass: I
Rev: 1995-02-01

Skyddstatus:

Konventionen om våtmark av internationell betydelse i synnerhet såsom livsmiljö för våtmarksfåglar: Kuststräckan Stora Ören till Gammalsbyören.
 Fornminne: Gammalsby och Seby.
 Riksintresse för naturvård: Hela kuststräckan.
 Riksintresse för kulturmiljövård: Den södra delen.

Skyddsmotiv:

- B(o) De vida strandängarna består främst av kalkfuktängar och stäppartade örtrika torrängar
 Ek Gräsgårds fiskehamn har stor betydelse för yrkesfiskare i området.
 F Öster om Gammalsby och öster om Nygård finns frekventerade badplatser.
 G Längs kuststräckan finns värdefulla strandvallar.
 R I områdena vid Gammalsby och Seby finns fornminnen såsom gravar, skeppsättningar samt omfattande stensträngsområden på sjömarkerna.
 Zfi Viktigt reproduktions- och uppväxtområde för fisk, bl.a. plattfisk och strömming.
 Zfå: Kuststräcka med många mycket viktiga flyttfågellokaler. Under nästan alla delar av året häckar, rastar eller passerar fåglar till eller från sina häckningsområden. Flera hotade, sällsynta och hänsynskrävande fågelarter häckar inom området. Under sommaren är det ett viktigt ruggningsområde för stora mängder grågäss och knölsvanar
 Z(u) För näringssökande fåglar viktiga musselbankar och tångdriftbankar finns längs stränderna

Känslighetsklass:

- | | | |
|-----|------|-------------------------------|
| I | Zfå | Året runt |
| I | B(o) | Perioden mars-september |
| II | R | Året runt |
| II | Zfi | Under perioden mars-oktober |
| II | F | Under badsäsongen maj-augusti |
| III | Ek | Under hela året |
| III | B(o) | Under oktober-februari |

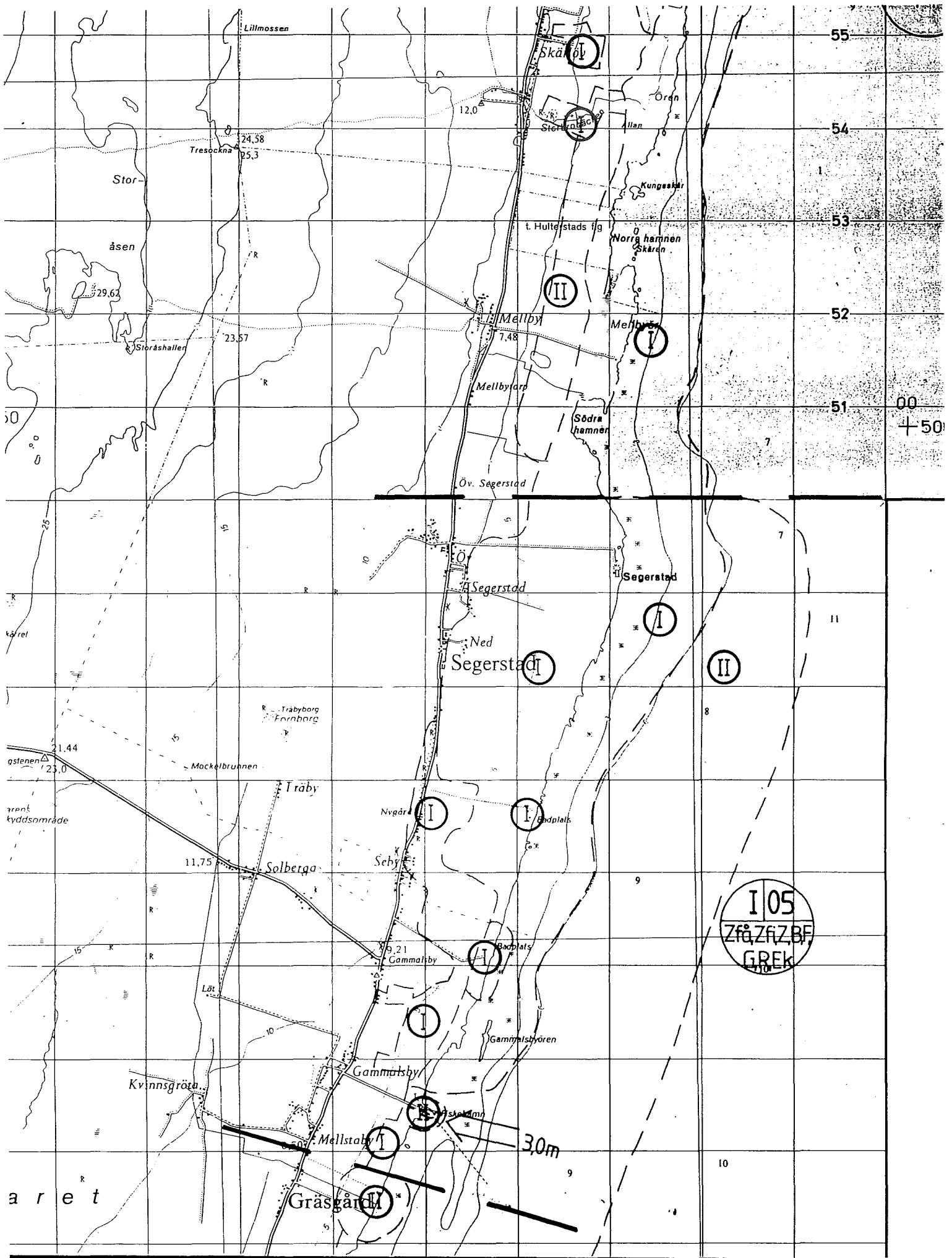
Skyddsåtgärder

I hela området är jakt med blyhagel förbjudet.
I vatten under vår, sommar och höst: Sök förhindra genom länsning till havs att flytande kemikalier når de grunda vattnen.
I strandzon: Sök förhindra genom utläggning av skyddsmaterial att flytande kemikalier skadar tångdriftbankar och strandzon.
I strandzon under våren: Sök förhindra genom utläggning av halm eller folie att fåglar skadar sig på ilandfluten kemikalie.
På land hela året: Området är mycket känsligt för skador orsakade av fordon.

Saneringsåtgärder:

På och i vatten: Upptag med hjälp av maskinell utrustning accepteras.
I strandzon: Manuella saneringsmetoder accepteras. Maskinella metoder får användas endast efter myndigheters godkännande.

Grovsanering får ske under hela året. Finsanering får inte ske under april-augusti.



Lillmossen

Skälöv

Storåsen

Storåshallen

Storåsen

Mellby

Mellbyarp

Öv. Segerstad

Segerstad

Ned Segerstad

Träbyborg

Solberga

Gammalsby

Gammalsby

Mellstaby

Gräsåra

55

54

53

52

51

00

+50

7

7

11

8

9

9

10

10

I 05
Zfa Zfi ZBF
GREk

3.0m

a r e t

Kommun: Mörbylånga
Objektnamn: Kuststräckan vid Össby
Objektnummer: 40-06
Känslighetsklass: II
Rev: 1995-02-01

Skyddsstatus:

Fornminne: Össby sjömarker.
 Riksintresse för naturvård: Hela kuststräckan.
 Riksintresse för kulturmiljövård: Norra delen av kuststräckan.

Skyddsmotiv:

- B(o) Ängarna längs kusten utgörs av värdefulla kalkfuktängar, torrängar och örtrika friskängar.
 R I södra delen av Össbys sjömarker finns ett flertal fornlämningar.
 Zfi Viktigt reproduktions- och uppväxtområde för fisk, bl.a. strömming och plattfisk från ca. 10 m djup in till strandzonen.
 Zfa Strandängarna och bäckmynningarna är viktiga häcknings- och rastplatser för fågel. Under sommaren är detta ett viktigt ruggningsområde för främst grågäss och knölsvanar
 Z(u) För näringssökande fåglar viktiga mussel- och tångdriftbankar finns längs stränderna

Känslighetsklass

- | | | |
|-----|------|--|
| II | R | Året runt |
| II | Zfi | Under perioden mars-oktober |
| II | Zfa | under perioden mars-augusti |
| II | B(o) | Ängarna från Össby till Råbäcken under perioden mars-september |
| III | B(o) | Ängarna från Össby till Råbäcken under perioden oktober-februari |
| III | B(o) | Ängarna från Råbäcken till Mellstaby under perioden mars-sept. |

Skyddsåtgärder

I vatten under vår, sommar och höst: Sök förhindra genom länsning till havs att kemikalier når de grunda vattnen

I strandzon under vår, sommar och höst: Sök förhindra genom utläggning av halm eller folie att flytande kemikalier skadar tångdriftbankar och strandzon.

På land hela året: Området är känsligt för skador orsakade av fordon.

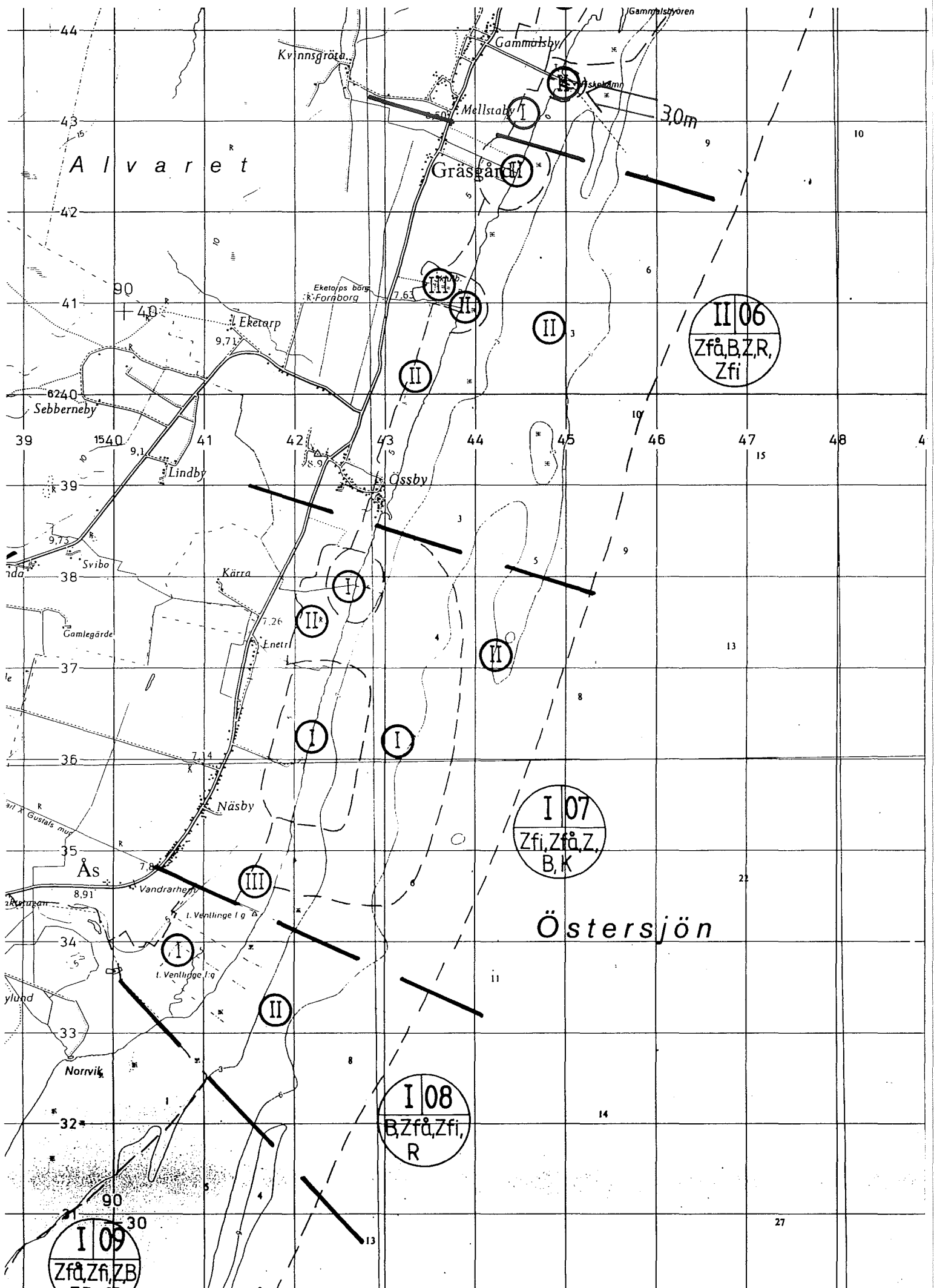
Saneringsåtgärder

På och i vatten: Upptag med maskinell utrustning accepteras.

I strandzon: Manuella saneringsmetoder accepteras. Maskinella metoder får användas endast efter myndigheters godkännande.

Under april-juni: Försök att lägga ut halm eller folie för att förhindra att fåglar skadar sig på ilandfluten kemikalie.

Grovsanering kan ske under hela året: Finsanering bör inte ske under april-juni.



II 06
Zfå, B, Z, R,
Zfi

I 07
Zfi, Zfå, Z,
B, K

I 08
B, Zfå, Zfi,
R

I 09
Zfå, Zfi, ZB

Kommun: Mörbylånga
Objektnamn: Svibo äng
Objektnummer: 40-08
Känslighetsklass: I
Rev: 1995-02-01

Skyddsstatus:

Riksintresse för kulturmiljövård: Hela området.
 Riksintresse för det rörliga friluftslivet: Hela området.
 Riksintresse för naturvård: hela området.

Skyddsmotiv:

- B(o) Betesmarkerna domineras av värdefulla och mycket artrika friskängar samt örtrika och gräsrika kalkfuktängar.
 K Stora muren (Karl X-s mur) når ända ned till vattnet.
 Zfi Viktigt reproduktions- och uppväxtområde för fisk, bl.a. strömming och plattfisk från ca. 10 m djup in till strandzonen.
 Zfå Strandängarna är viktiga häcknings- och rastplatser för fågel. Under sommaren är detta ett viktigt ruggningsområde för mängder grågäss och knölsvanar.

Känslighetsklass:

- | | | |
|----|------|-------------------------------|
| I | K | Under hela året |
| I | B(o) | Under perioden mars-september |
| II | Zfå | Under perioden april-oktober |
| II | Zfi | Under perioden maj-oktober |

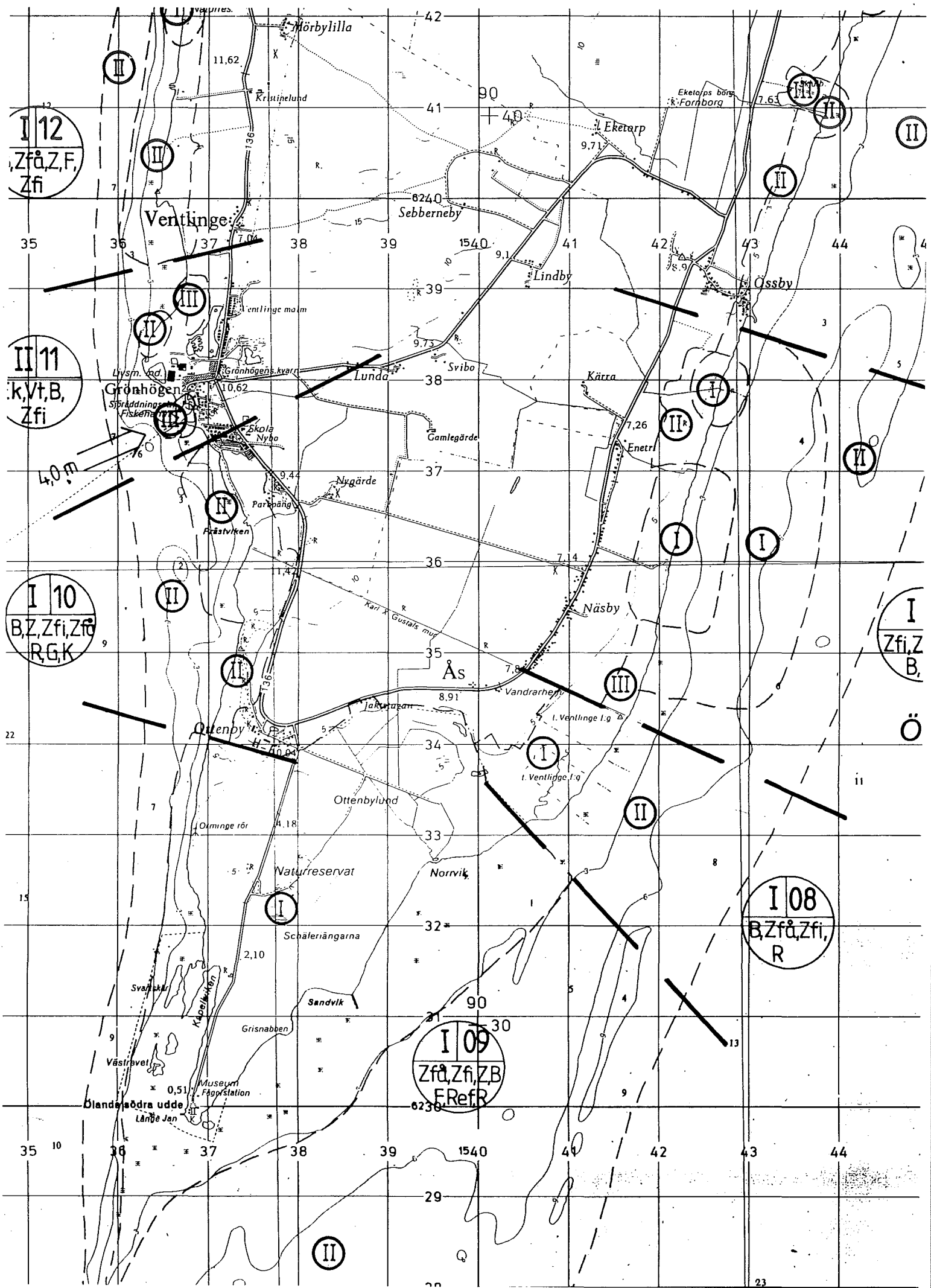
Skyddsåtgärder:

I vatten under vår, sommar och höst: Sök förhindra genom länsning till havs att kemikalier når de grunda vattnen.
I strandzon under vår, sommar och höst: Sök förhindra genom utläggning av halm eller folie att flytande kemikalier skadar tångdriftbankar och strandzon.
På land hela året: Området är känsligt för skador orsakade av fordon.

Saneringsåtgärder:

På och i vatten: Upptag med maskinell utrustning accepteras.
I strandzon: Manuell sanering accepteras. Maskinella metoder får användas endast efter myndigheters godkännande.
Under april-juni: Försök att lägga ut halm eller folie för att förhindra att fåglar skadar sig på ilandfluten kemikalie.

Grovsanering kan ske under hela året. Finsanering bör inte ske under april-juni.



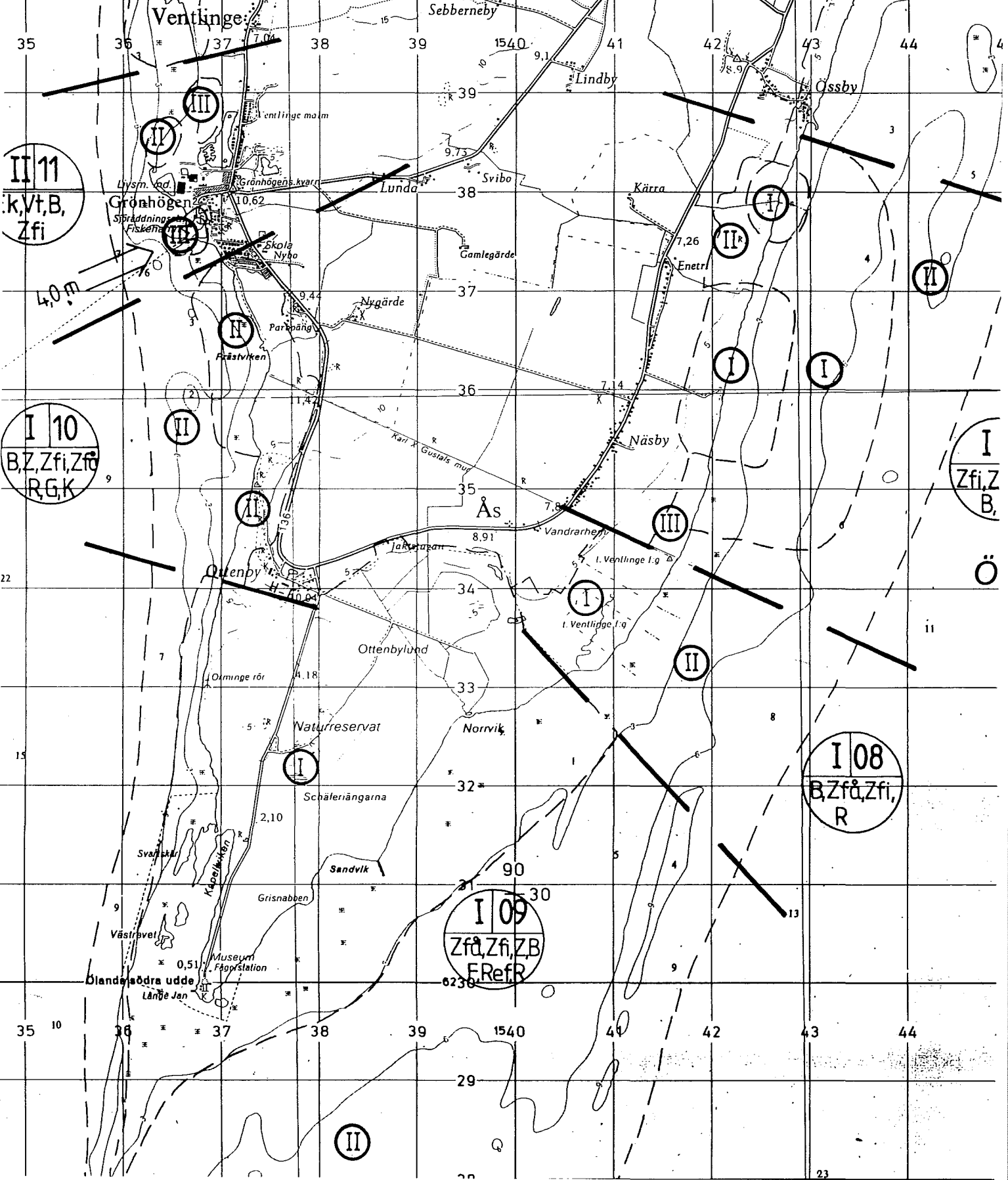
I 12
Zf&Z,F,
Zfi

II 11
k,Vt,B,
Zfi

I 10
B,Z,Zfi,Zf&
R,G,K

I 08
B,Zf&Zfi,
R

I 09
Zf&Zfi,ZB
ERefR



Kommun: Mörbylånga
Objektnamn: Ölands södra udde
Objektnummer: 40-09
Känslighetsklass: I
Rev: 1995-02-01

Skyddsstatus:

Konventionen om våtmark av internationell betydelse i synnerhet såsom livsmiljö för våtmarksfåglar: Ölands södra udde.
 Fornminnen: Ett av Ölands största fornminnesområden finns på Södra udden.
 Fågelskyddsområde: Två skyddsområden finns, ett finns i den östra delen av udden och ett i den västra delen av udden.
 Naturreservat: Större delen av södra udden är naturreservat.
 Riksintresse för naturvård: Hela udden.
 Riksintresse för kulturmiljövård: Hela udden.
 Riksintresse för friluftslivet: Hela udden.

Skyddsmotiv:

- B(o) Den centrala delen av området upptas av ett större lövskogsområde, Ottenbylund. Inom området finns många sällsynta växter. Resterande del av udden upptas i öster av öppna fårbetesmarker ned till stränderna. Bl.a. Scheferiangarna är mycket värdefulla. Mot väster finns öppna betesmarker med bl.a. ölandstok och enbuskar.
- F Ottenbyområdet hör till landets mest besökta naturvårdsobjekt. Speciellt under flyttfågelsträcken besöker många ornitologer området. Sommartid dominerar turisterna.
- G Längs stranden väster om vid Ottenby gård finns en värdefull abratjonsklint med lagerföljder från understa ordovicium.
- R Den västra delen av Södra udden tillhör ett mycket stort gravfältskomplex och är ett av de största på Öland. Längs strandzonen och i de grunda vattenområdena finns många gamla vrak. Längs södra uddens västra strand finns ett flertal husgrunder och en medeltida kapellruin.
- Ref Verksamheten vid Ottenby fågelstation ingår som en del i "Programmet för övervakning av miljö kvalitet" (PMK). Vid stationen finns också ett av Statens strålskyddsinstitutets stationer för mätning av gammastrålning.
- Z Utanför Schäferiangarna i öster finns rörliga strandrevlar med insekter mm, som är viktiga för näringssökande vadare. Även i väster finns värdefulla rev för näringssökande vadare.
- Zfi: Viktigt reproduktionsområde och uppväxtområde för fisk, bl.a. plattfisk och strömning från ca 15 m djup in till strandzonen.
- Zfå: Ölands viktigaste flyttfågellokal. Under nästan alla delar av året rastar eller passerar fåglar till eller från sina häckningsområden. Vissa rastar några timmar. Andra, speciellt småvadare, vissa rovfåglar, prutgäss och vitkindade gäss finns inom området under en längre tid. Under sommaren är detta ett viktigt ruggningsområde för stora mängder grågäss och knölsvanar. Inom lövskogsområdet häckar många hotade, sällsynta och hänsynskrävande sångfåglar.
- Z(u) För näringssökande fåglar viktiga mussel- och tångdriftbankar finns längs stränderna.

Känslighetsklass:

I	Z	Revlarna och strandzonen under hela året.
I	Zfå	Hela året. Tillträdesförbud råder för fågelskyddsområdet i sydväst under tiden 1/4-15/11 och för fågelskyddsområdet i ost under tiden 1/4-31/8. (Vissa stigar är undantagna).
I	Z(u)	Hela året.
I	R	Fornlämningsområdena under hela året.
I	Ref	Hela året.
I	B(o)	Mars-september
I	F	Mars-oktober.
II	G	Hela året.
II	Zfi	Maj-oktober.
III	B(o)	Oktober-februari.

Skyddsåtgärder:

Inom hela området är jakt med blyhagel förbjudet.

I vatten under vår, sommar och höst: Sök förhindra genom länsning till havs att flytande kemikalier når de grunda vattnen.

I strandzon: Sök förhindra genom utläggning av skyddsmaterial att flytande kemikalier skadar tångdriftbankar och strandzon.

I strandzon under våren: Sök förhindra genom utläggning av halm eller folie att fåglar inte skadar sig på ilandfluten kemikalie.


På land under hela året: Området är mycket känsligt för skador orsakade av fordon.

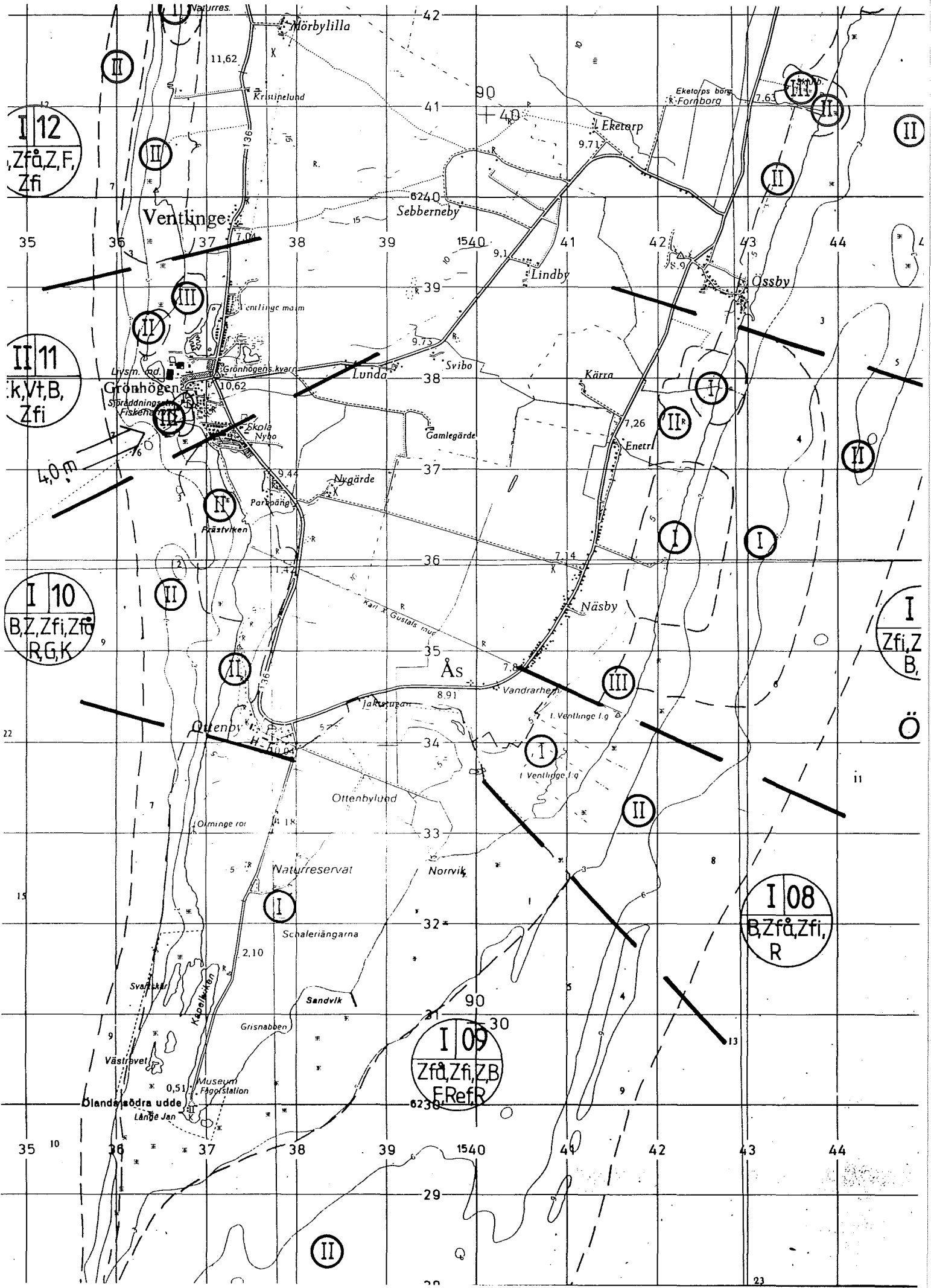
Saneringsåtgärder:

På och i vatten: Upptag med hjälp av maskinell utrustning accepteras.

I strandzon: Manuella sanering accepteras. Maskinell utrustning får användas endast efter länsstyrelsens godkännande. Abrationsklinten får inte skadas.

Grovsanering får ske under hela året. Finsanering får inte ske under april-augusti.





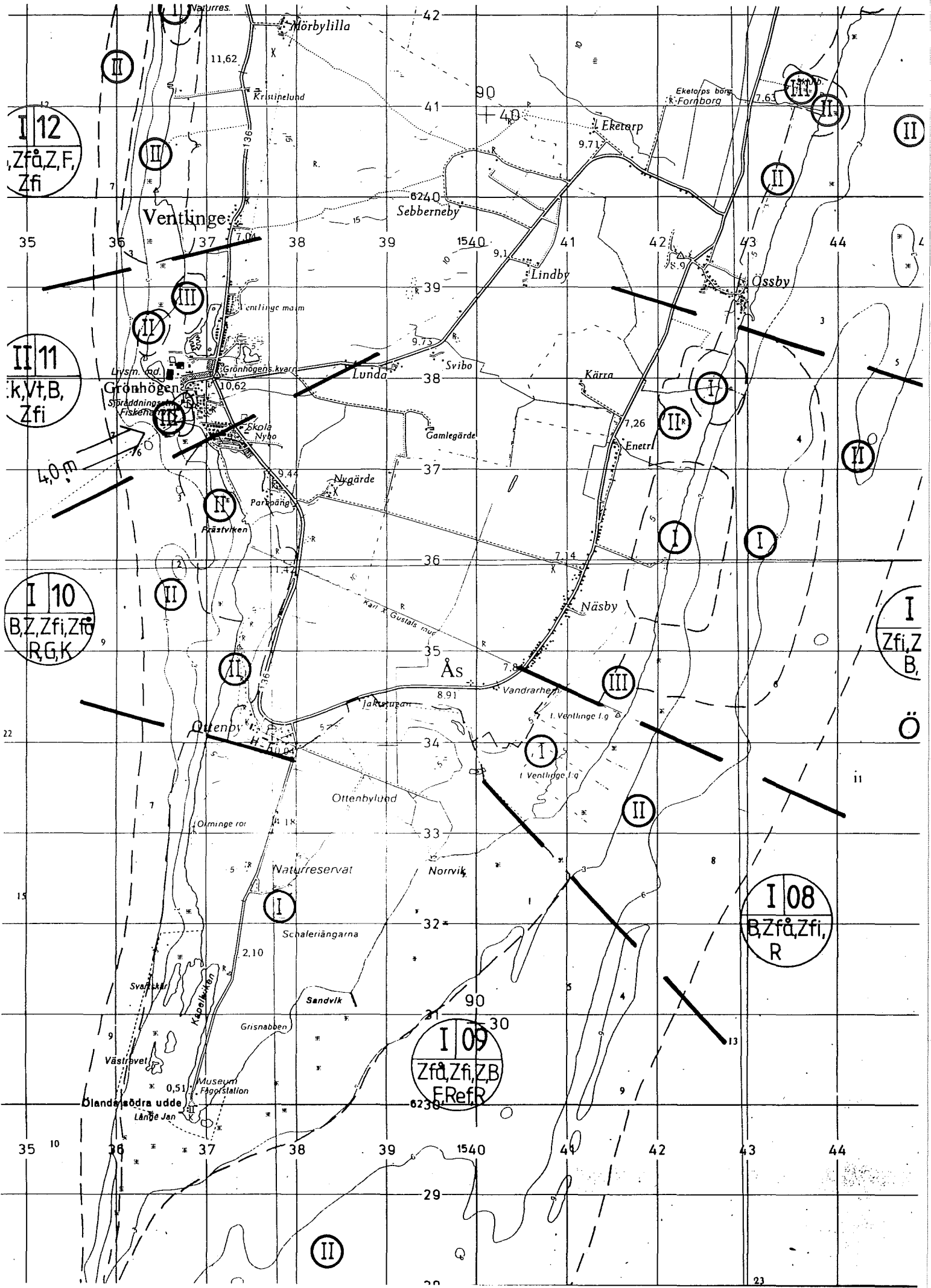
I 12
Zfå, Z, F,
Zfi

II 11
k, Vt, B,
Zfi

I 10
B, Z, Zfi, Zfi
R, G, K

I 08
B, Zfå, Zfi,
R

I 09
Zfå, Zfi, ZB
F, Ref, R



Kommun: Mörbylånga
Objektnamn: Kuststräckan vid Ottenby
Objektnummer: 40-10
Känslighetsklass: I
Rev: 1995-02-01

Skyddsstatus:

Riksintresse för kulturmiljövård: Södra delen av området.

Riksintresse för naturvård: Hela området.

Skyddsmotiv:

- B(o) Området karaktäriseras av torra och friska ängsmarker till fuktängar. Den mest värdefulla vegetationen finns bl.a. vid klintkusten i södra delen av området. Längs stränderna finns en smal remsa av värdefulla havsstrand-
- G I den södra delen av kuststräckan finns en värdefull abratjonsklint med lagerföljder i berggrunden från understa ordovicium.
- K Stora muren (Karl den X:s mur) sträcker sig ända ned i vattnet.
- R Betesmarkerna vid Ottenby innehåller ett mycket stort gravfältskomplex. Även i den nordöstra delen av området finns ett stort gravfält.
- Zfi Viktigt reproduktions- och uppväxtområde för fisk, bl.a. plattfisk och strömring från ca. 10 m djup in till strandzon.
- Zfå Kustzonen vid Prästviken är ett viktigt häcknings- och rastområde för fågel.
- Z(u) För näringssökande fåglar viktiga mussel- och tångdriftbankar finns längs stränderna.

Känslighetsklass:

I	K	Året om.
I	R	Året om
II	Zfå	Året om
II	G	Året om
II	B(o)	Under perioden mars-oktober
II	Zfi	Under perioden mars-oktober
III	B(o)	Under perioden november-februari

Skyddsåtgärder

I vatten under vår, sommar och höst: Sök förhindra genom länsning till havs att kemikalier når de grunda vattnen.

I strandzon under vår, sommar och höst: Sök förhindra genom utläggning av halm eller folie att flytande kemikalier skadar tångdriftbankar och strandzon.

På land hela året: Området är känsligt för skador orsakade av fordon.

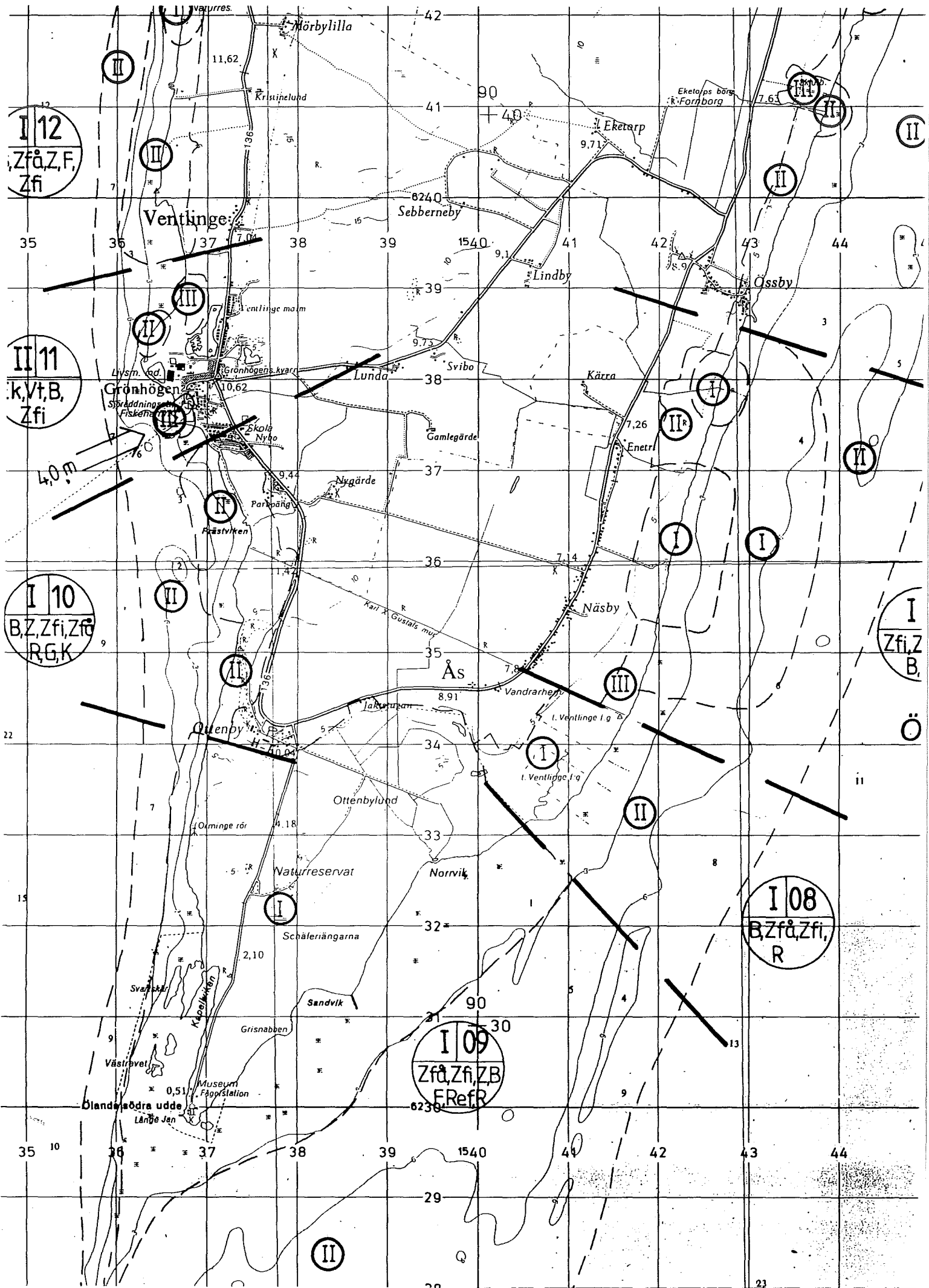
Saneringsåtgärder:

På och i vatten: Upptag med maskinell utrustning accepteras.

I strandzon: Manuella saneringsmetoder accepteras. Maskinella metoder får användas endast efter myndigheters godkännande. Abratjonsklinten får inte skadas.

Under april-juni: Försök att lägga ut halm eller folie för att förhindra att fåglar skadas sig på ilandfluten kemikalie.

Grovsanering kan ske under hela året. Finsanering bör inte ske under april-juni.



I 12
Zf&Z,F,
Zfi

II 11
k,Vt,B,
Zfi

I 10
B,Z,Zfi,Zf
R,G,K

I 08
B,Zf&Zfi,
R

I 09
Zf&Zfi,ZB
ERefR

I
Zfi,Z
B

Ö

ii

11

8

4

9

42

43

44

23

Kommun: Mörbylånga
Objektnamn: Kusten vid Grönhögen
Objektnummer: 40-11
Känslighetsklass: II
Rev: 1995-02-01

Skyddsstatus: -

Skyddsmotiv:

- B(o) Havsstrandängarna vid Ventlinge är värdefulla. Innanför vidtar hedmarker.
 Zfi Viktigt reproduktions- och uppväxtområde för bl.a. plattfisk och strömming från ca 10 m djup in till strandzonen.
 Ek Grönhögens hamn är en viktig hamn för yrkesfisket. Sommartid utnyttjas hamnen av fritidsbåtar. Strax norr om Grönhögen finns en landbaserad fiskodling.
 Vt Ett vattenintag finns några meter ut från stranden strax väster om fiskodlingen.

Känslighetsklass:

- II Vt Vattenintaget året runt
 II Zfi Under perioden mars-oktober
 III Ek Grönhögens hamn året runt
 III B(o) Under perioden mars-september

Skyddsåtgärder

I vatten under hela året: Sök förhindra genom länsning att kemikalier når vattenintaget och/eller hamnbassängen.

I strandzon under vår, sommar och höst: Sök förhindra genom utläggning av halm eller folie att flytande kemikalier skadar tångdriftbankar och strandzon.

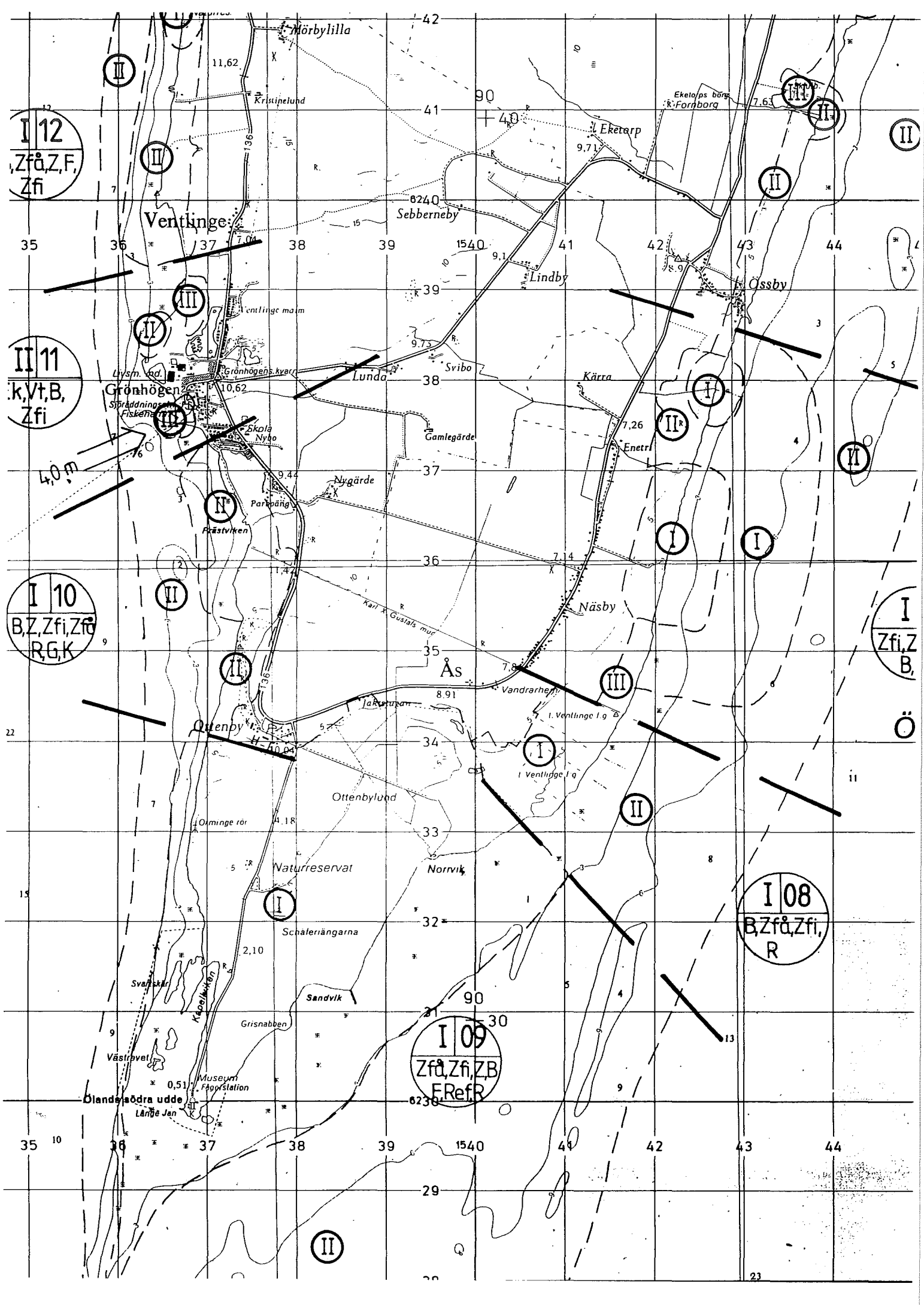
Saneringsåtgärder

På och i vatten: Upptag med maskinell utrustning accepteras.

I strandzon: Manuella saneringsmetoder accepteras. Maskinella metoder får användas endast efter myndigheters godkännande.

Under april-juni: Försök att lägga ut halm eller folie för att förhindra att fåglar skadar sig på ilandfluten kemikalie.

Grov- och finsanering kan ske under hela året.



I 12
Zf&Z,F,
Zfi

II 11
k,Vt,B,
Zfi

I 10
B,Z,Zfi,Zfi
R,G,K

I 09
Zf&Zfi,ZB
ERef,R

I 08
B,Zf&Zfi,
R

I
Zfi,Z
B

Ö

ii

ii

13

23

23

23

23

Kommun: Mörbylånga
Objektnamn: Kusten vid Mörbylilla
Objektnummer: 40-12
Känslighetsklass: I
Rev: 1995-02-01

Skyddsstatus:

Naturreservat: I norra delen av området finns ett mindre naturreservat.

Skyddsmotiv:

- B(o) I norra delen av området finns lundartade lövskogspartier och torra strandängar. Våradonis förekommer rikligt.
- F Naturreservatet är välbesökt av turister speciellt då våradonisen blommar.
- Zfi Viktigt reproduktions- och uppväxtområde för bl.a. plattfisk och strömming från ca 10 m djup in till strandzonen.
- Zfå Kustzonen är viktiga häcknings- och rastplatser för fågel.
- Z(u) För näringssökande andfåglar viktiga musselbankar finns längs stränderna.

Känslighetsklass

- I B(o) Naturreservatet under perioden mars-september
- II B(o) Naturreservatet under perioden oktober-februari
- II Zfå under perioden april-oktober
- II F Välbesökt turistmål under perioden maj-augusti
- II Zfi Under perioden mars-oktober

Skyddsåtgärder

I vatten under vår, sommar och höst: Sök förhindra genom länsning till havs att kemikalier når de grunda vattnen.

I strandzon under vår, sommar och höst: Sök förhindra genom utläggning av halm eller folie att flytande kemikalier skadar tångdriftbankar eller strandzon.

Området är känsligt för skador orsakade av fordon.

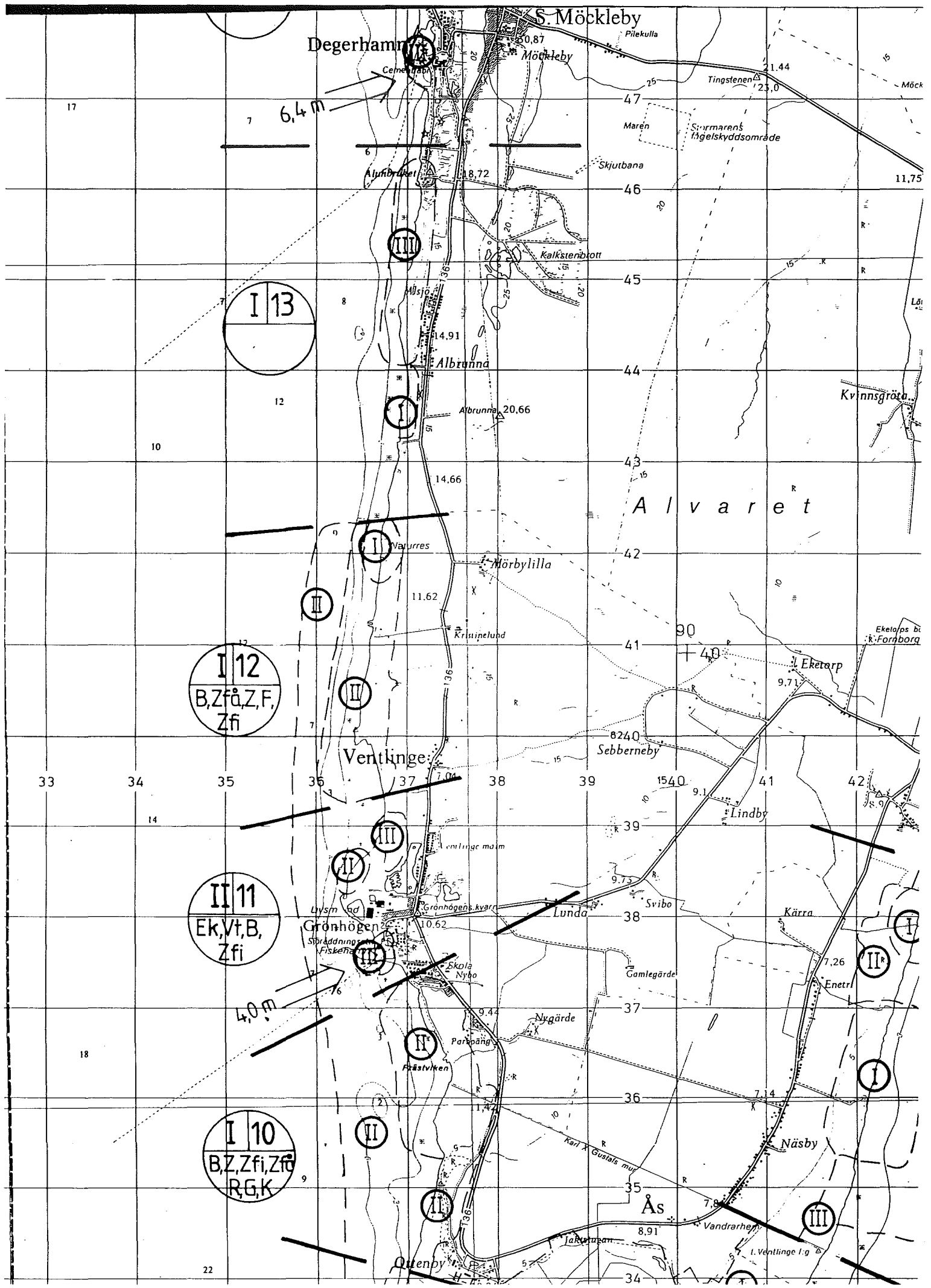
Saneringsåtgärder

På och i vatten: Upptag med maskinell utrustning accepteras.

I strandzon Manuella saneringsmetoder accepteras. Maskinella metoder får användas endast efter myndigheters godkännande.

Under april-juni Försök att lägga ut halm eller folie för att förhindra att fåglar skadar sig på ilandfluten kemikalie

Grovsanering kan ske under hela året. Finsanering bör inte ske under april-juni.



Degerhamn S. Möckleby

6,4 m

I 13

I 12
B, Zfå, Z, F,
Zfi

II 11
Ek, Vt, B,
Zfi

I 10
B, Z, Zfi, Zfi
R, G, K

4,0 m

Alvarät

Ventlinge

Grönhögen

Ås

Öttenby

Kommun: Mörbylånga
Objektnamn: Kusten vid Albrunna
Objektnummer: 40-13
Känslighetsklass: I
Rev: 1995-02-01

Skyddsstatus:

Riksintresse för kulturmiljövård: Hela kuststräckan utom längst i söder.
 Riksintresse för naturvård: Albrunna klint.

Skyddsmotiv:

- B(o) Havsstrandängar med värdefull flora.
- F Strövområde och badplatser för turister.
- G Abrationsklint med en av de fåtaliga blottningar av lagerföljder från mellankambrium som finns på Öland.
- K Södra bruket är en värdefull miljö med lämningar från 1700-tals industri.

Känslighetsklass:

- I G Året runt
- I K Året runt
- II B(o) Under perioden mars-september
- III B(o) Under resten av året
- III F Under badsäsongen maj-augusti

Skyddsåtgärder

I strandzon under vår och sommar: Sök förhindra genom utläggning av halm eller folie att flytande kemikalier skadar badstränderna under badsäsongen.

Saneringsåtgärder

På och i vatten: Upptag med maskinell utrustning accepteras.

I strandzon: Upptag genom maskinell metoder accepteras. Abrationsklinten får inte skadas vid sanering.

Grov- och finsanering kan ske under hela året. Finsanering är speciellt viktig under perioden april-augusti.

Kommun: Mörbylånga
Objektnamn: Kusten vid Degerhamn
Objektnummer: 40-14
Känslighetsklass: III
Rev: 1995-02-01

Skyddsstatus: -

Skyddsmotiv:

- Ek Degerhamns hamn är en viktig hamn för yrkesfisket och industrin i Degerhamn. Sommartid används hamnen också av fritidsbåtar.
F Norr om Degerhamn finns en frekventerad badstrand.

Känslighetsklass:

- III Ek Degerhamns hamn året runt
III F Under badsäsongen maj-augusti

Skyddsåtgärder:

I vatten under hela året: Sök förhindra genom länsning att kemikalier når hamnbassängen.

I strandzon under vår och sommar: Sök förhindra genom utläggning av halm eller folie att flytande kemikalier skadar badstränderna

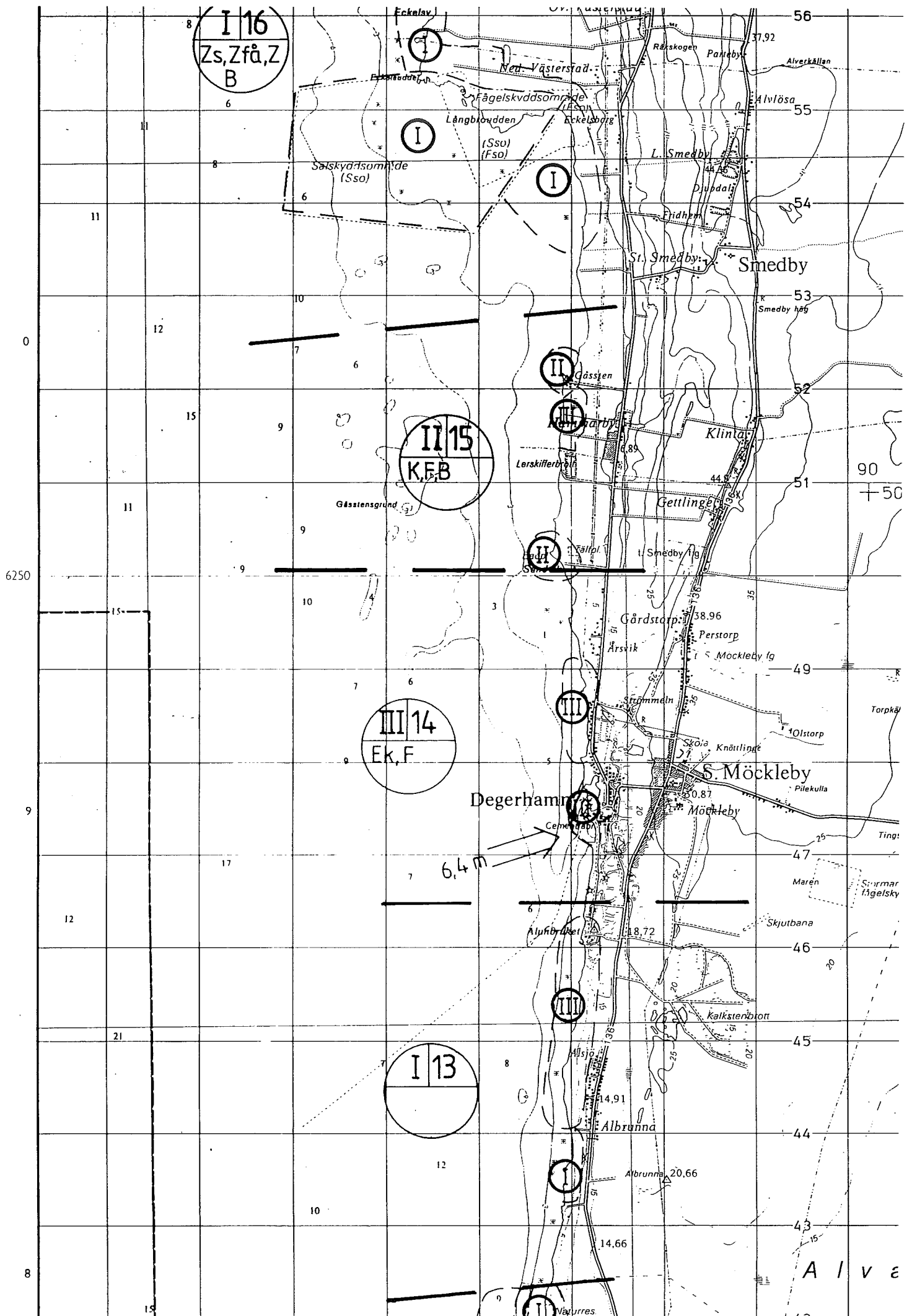
Saneringsåtgärder:

På och i vatten: Upptag med maskinell utrustning accepteras.

I strandzon: Maskinella saneringsmetoder accepteras.

Under april-juni: Försök att få stränderna finsanerade så snabbt som möjligt.

Grov- och finsanering kan ske under hela året.



Kommun: Mörbylånga
Objektnamn: Kusten vid Hammarby
Objektnummer: 40-15
Känslighetsklass: II
Rev: 1995-02-01

Skyddsstatus: -

Skyddsmotiv:

- B(o) Havsstrandängarna vid Hammarby är örtrika och välhävdade.
- F Vid Sandvik finns en mindre bad- och campingplats.
- K Gässten är ett gammalt skyddsvärt fiskeläge.

Känslighetsklass:

- II K Under hela året
- III B(o) Under mars-september
- III F Under badsäsongen maj-augusti

Skyddsåtgärder:

I vatten under hela året: Sök förhindra genom länsning att kemikalier når hamnbassängen.

Saneringsåtgärder:

På och i vatten: Upptag med hjälp av maskinell utrustning accepteras.

I strandszon: Maskinella saneringsmetoder accepteras. Havsstrandängar bör saneras manuellt om inte myndigheterna godkänner annat.

Under maj-augusti: Försök att få badstränder finsanerade så snabbt som möjligt.

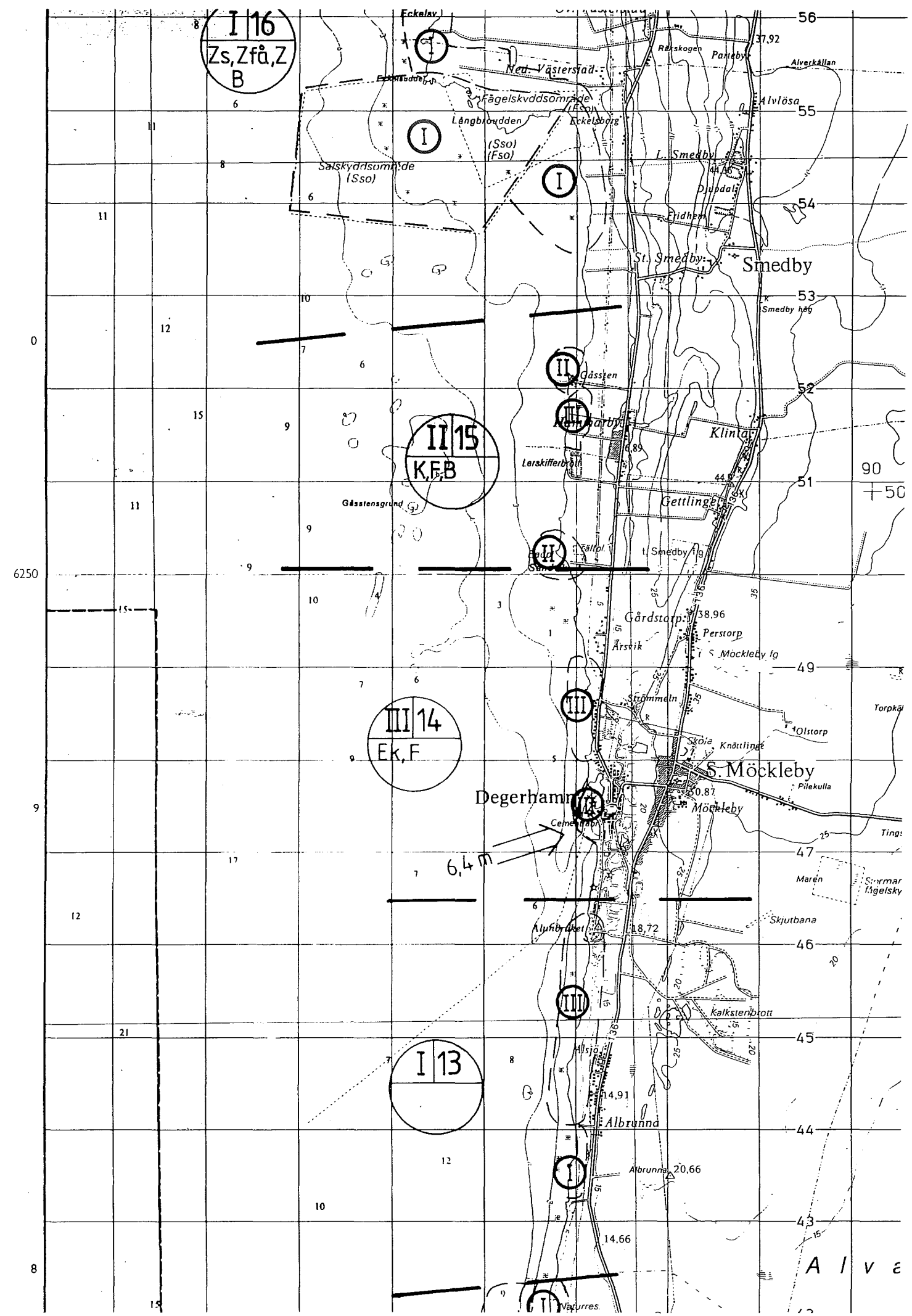
Grov- och finsanering kan ske under hela året.

I 16
Zs, Zfa, Z
B

II 15
K, F, B

III 14
Ek, F

I 13



A I V E

Kommun: Mörhylånga
Objektnamn: Kusten vid Eckelsudde
Objektnummer: 40-16
Känslighetsklass: I
Rev: 1995-02-01

Skyddsstatus:

Fågelskyddsområde: Eckelsudde och vattenområdet utanför.
 Sältskyddsområde: Vattenområdet utanför Eckelsudde.
 Riksintresse för naturvård: Eckelsudde med omgivande vattenområde.

Skyddsmotiv:

- B(o) innanför de värdefulla och välhävdade strandängarna vid Eckelsudde finns betesmarker med värdefulla fuktängar och örtrika torrängar. Norr och söder om Eckelsudde finns havsstrandängar som bör skyddas.
- Zfå Strandängarna längs hela kuststräckan är viktiga häcknings- och rastningsplatser för fågel bl.a. änder, gäss, vadare och rovfågel.
- Zs Vattenområdet vid Eckelsudde är ett sälskyddsområde (yngelplats). Här finns knobbsäl och gråsäl, vilka simmar mellan Eckelsudde och två områden på fastlandssidan av Kalmarsund.
- Z(u) För näringssökande fåglar viktiga mussel- och tångdriftbankar finns längs stränderna.

Känslighetsklass:

- | | | |
|-----|------|--|
| I | Zs | Under hela året. tillträdesförbud under 1/1-31/8 |
| I | Zfå | Under perioden mars-augusti. Tillträdesförbud under 1/4-15/7 |
| II | B(o) | Strandängarna vid Eckelsudde under perioden mars-september |
| III | B(o) | Övriga strandängar och torrängarna under mars-september |
| III | B(o) | Strandängarna vid Eckelsudde under perioden oktober-februari |

Skyddsåtgärder

I vatten under vår, sommar och höst: Sök förhindra genom länsning till havs att kemikalier når sälskydds- och fågelskyddsområdena och de grunda vattnen.

I strandzon under vår, sommar och höst: Sök förhindra genom utläggning av halm eller folie att flytande kemikalier skadar tångdriftbankar och strandzon inom skyddsområdena

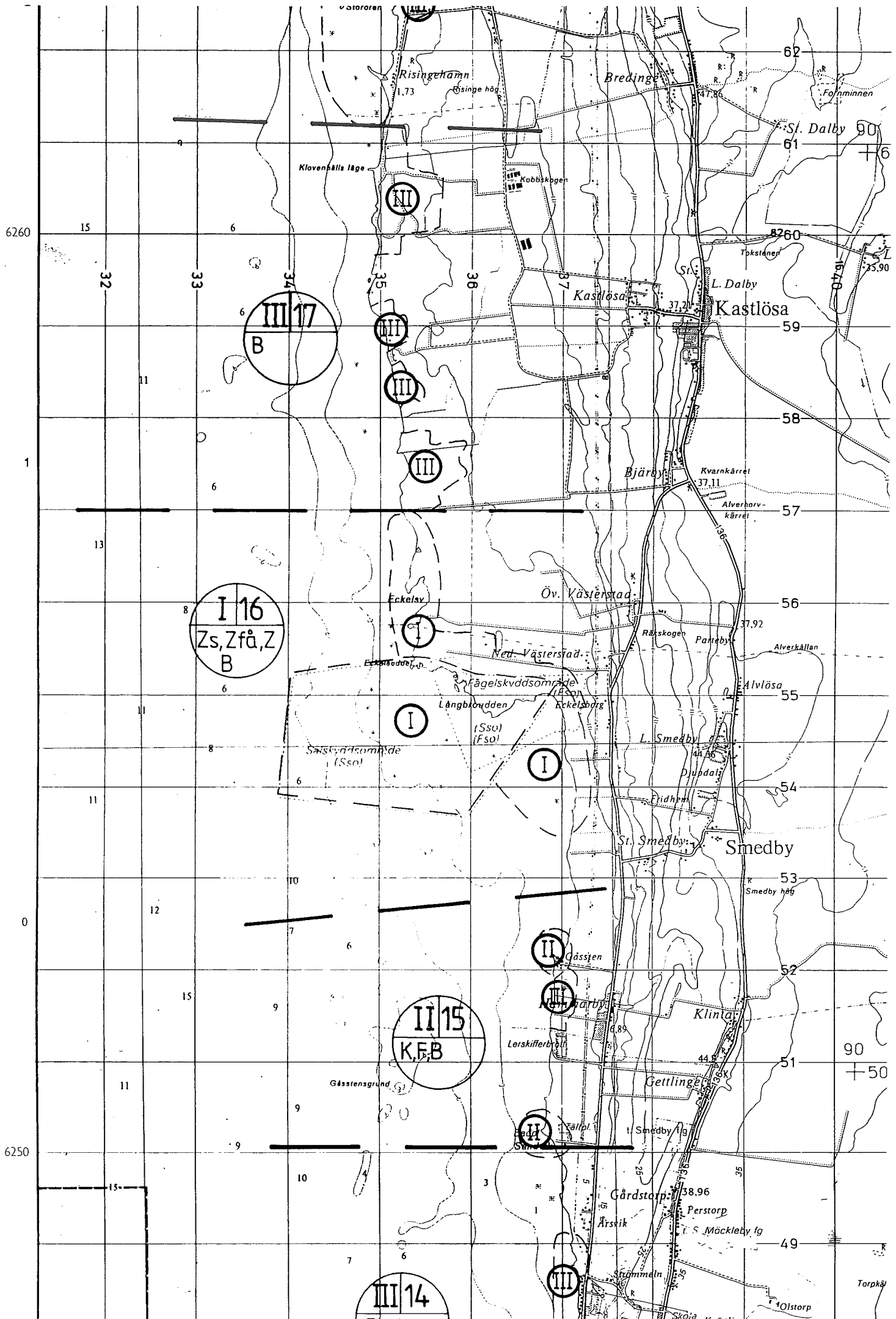
Saneringsåtgärder

På och i vatten: Upptag med maskinell utrustning accepteras.

I strandzon: Sanering inom skyddsområdena bör begränsas till högst fyra timmar per dygn. Manuella saneringsmetoder accepteras. Maskinella metoder får endast användas efter myndigheters godkännande.

Under april-juni: Försök att lägga ut halm eller folie för att förhindra att sälar och fåglar skadar sig på ilandfluten kemikalie.

Grovsanering kan ske under hela året. Finsanering bör inte ske under april-juni.



Kommun: Mörbylånga
Objektnamn: Kusten vid Kastlösa
Objektnummer: 40-17
Känslighetsklass: III
Rev: 1995-02-01

Skyddsstatus: -

Skyddsmotiv:

B(o) Busk- och ljungbevuxna strandängar, som har karaktär av ljungedar.

Känslighetsklass:

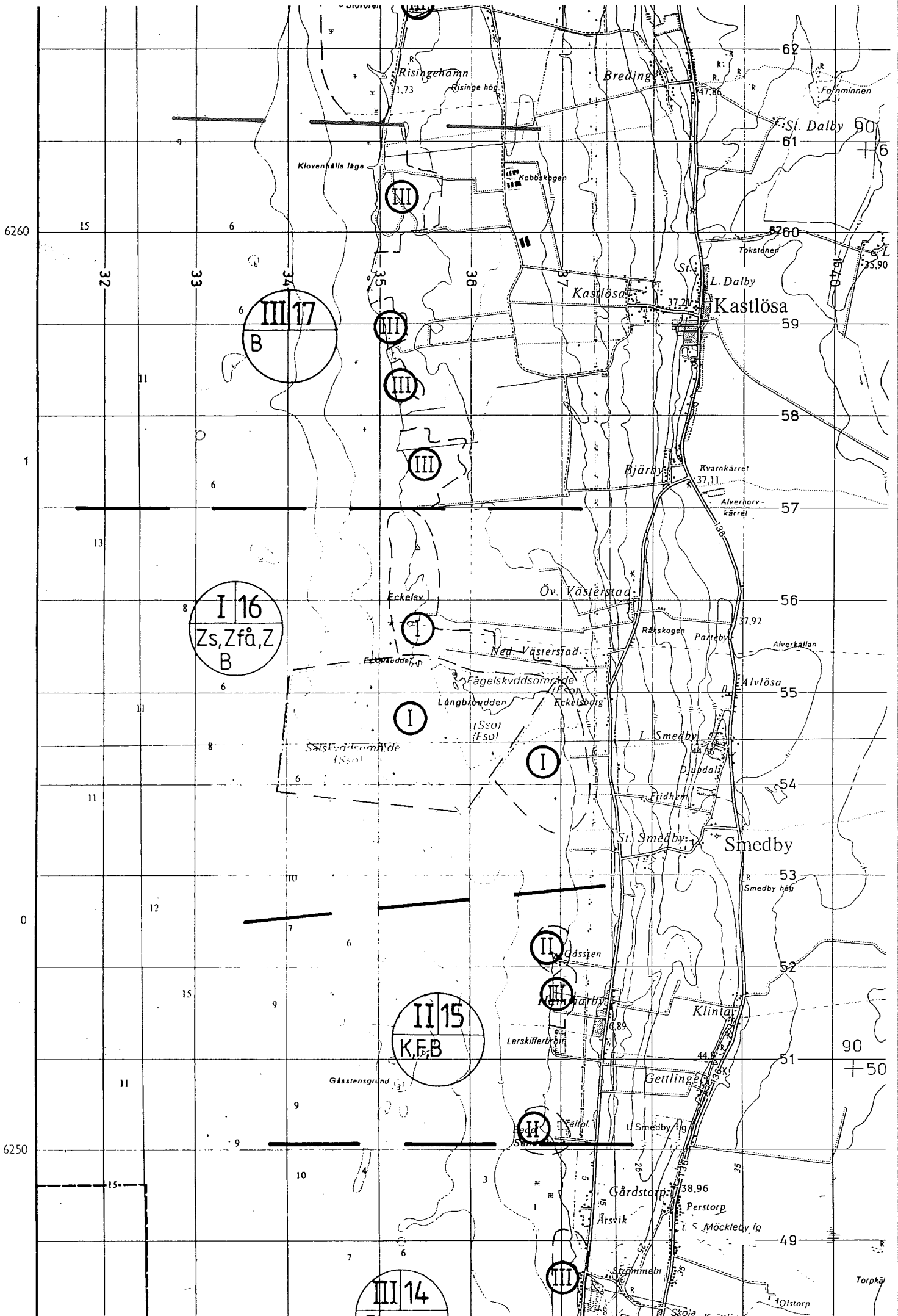
III B(o) Under perioden mars-september

Saneringsåtgärder:

På och i vatten: Upptag med maskinell utrustning accepteras.

I strandszon: Manuella saneringsmetoder accepteras. Maskinella metoder får användas efter myndigheters godkännande.

Grovsanering kan ske under hela året.



III 17
B

I 16
Zs, Zfå, Z
B

II 15
K.F.B

III 14

III

III

III

III

I

I

I

II

III

III

III

90
61
+6

59

58

57

56

55

54

53

52

51

50

49

15

32

33

34

35

36

13

8

11

12

15

11

15

62

6260

6260

90

49

6260

1

0

6250

Torpkä

Kommun: Mörbylånga
Objektnamn: Kusten vid Mörbylånga
Objektnummer: 40-18
Känslighetsklass: II
Rev: 1995-02-01

Skyddsstatus: -

Skyddsmotiv:

- B(o) Vid Risinge och Beteby strandvegetation och innanför torrängar och friskängar.
 F Vid Mörbylånga finns flera bad- och campingplatser bl.a. Kalvhagen.
 Zfå Strandängarna längs hela kuststräckan är viktiga häcknings- och rastplatser för fågel.

Känslighetsklass:

- II Zfå Under perioden mars-augusti
 II F Under perioden maj-augusti
 III B(o) Ängarna vid Risinge och Beteby under perioden mars-september

Skyddsåtgärder

I vatten under vår, sommar och höst: Sök förhindra genom länsning till havs att kemikalier når de grunda vattnen.

I strandzon under vår, sommar och höst: Sök förhindra genom utläggning av halm eller folie att flytande kemikalier skadar tångdriftbankar och strandzon.

På land: Området är känsligt för skador orsakade av fordon.

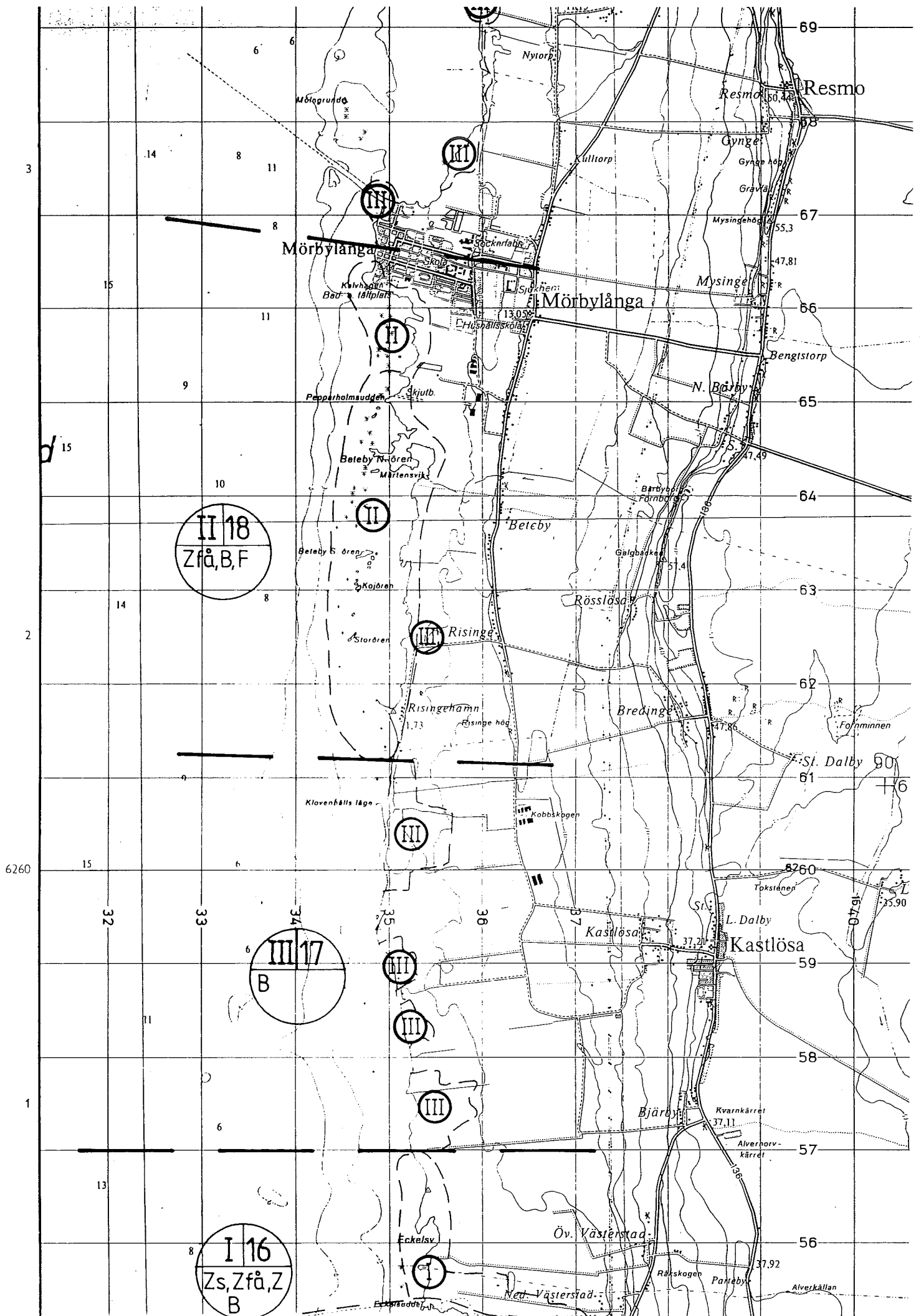
Saneringsåtgärder

På och i vatten: Upptag med maskinell utrustning accepteras.

I strandzon: Manuella saneringsmetoder accepteras. Maskinella metoder får endast användas efter myndigheters godkännande.

Under april-juni: Försök att lägga ut halm eller folie för att förhindra att fåglar skadar sig på ilandfluten kemikalie.

Grovsanering kan ske under hela året. Finsanering bör prioriteras vid badstränder före och under badsäsong. I övrigt bör finsanering inte ske under april-juni.



Kommun: Mörbylånga
Objektnamn: Kusten norr Mörbylånga
Objektnummer: 40-19
Känslighetsklass: III
Rev: 1995-02-01

Skyddsstatus: -

Skyddsmotiv:

- B(o) En bit norr om fd. sockerbrukets industriområde finns en havssträndäng med kalkfuktäng och torräng.
- Ek I Mörbylånga hamn finns fiskebåtar och fritidsbåtar.
- F Vid Kleva och norr därom finns många sandstränder med badmöjligheter.
- G Vid Sandbergen finns höga och branta sandklinter.

Känslighetsklass:

- III G Under hela året
- III Ek Under hela året
- III B(o) Under mars-september
- III F Under maj-augusti

Skyddsåtgärder:

I vatten under hela året: Sök förhindra genom länsning att kemikalier når hamnbassängen

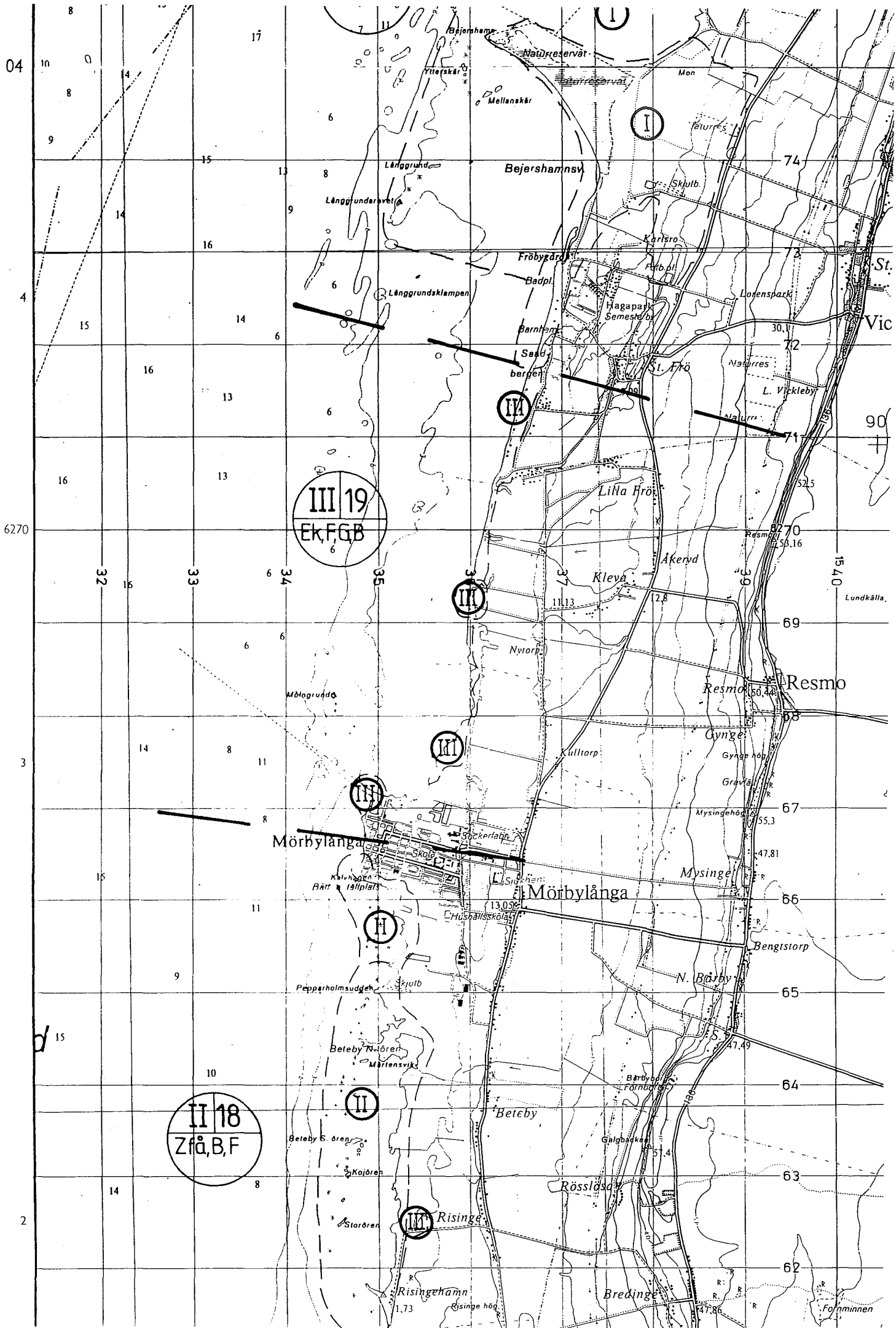
Saneringsåtgärder:

På och i vatten: Upptag med hjälp av maskinell utrustning accepteras.

I strandszon: Maskinella saneringsmetoder accepteras. Havssträndängar bör saneras manuellt om inte myndigheterna godkänner annat.

Under maj-augusti: Försök att få badstränder finsanerade så snabbt som möjligt.

Grov- och finsanering kan ske under hela året.



III 19
Ek, F, G, B

II 18
Zf, A, B, F

III

III

III

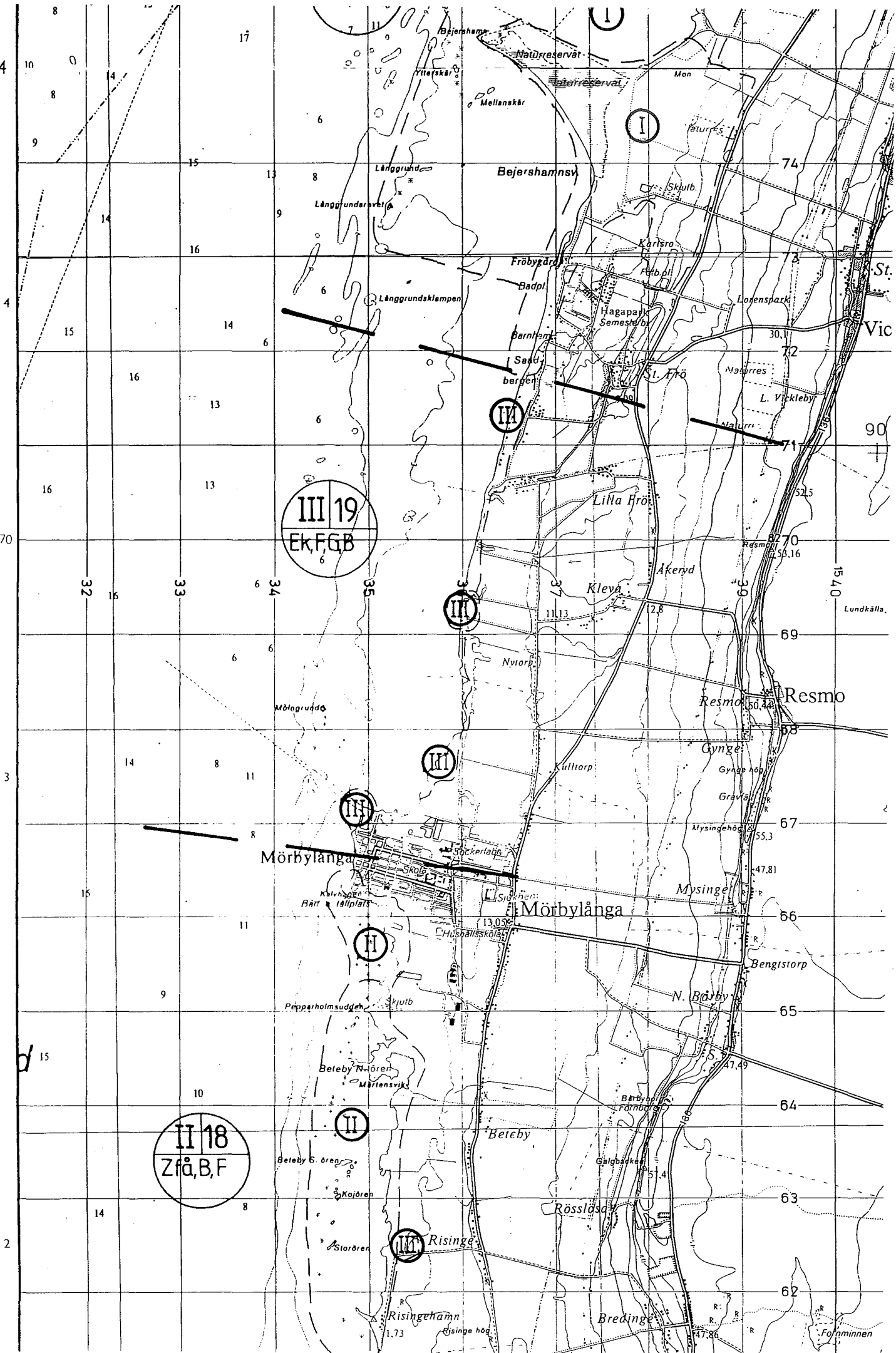
III

III

I

I

III



Kommun: Mörbylånga
Objektnamn: Kusten vid Beijershamn
Objektnummer: 40-20
Känslighetsklass: I
Rev: 1995-02-01

Skyddsstatus:

Fågelskyddsområde: Beijershamn och Svansholmarna.
 Naturminnesmärke: Beijershamn och Vickleby
 Riksintresse för naturvård: Beijershamn och Vicklebyskogen.
 Riksintresse för friluftslivet: Beijershamn.

Skyddsmotiv:

- B(o) Området karaktäriseras av en grund kust med stora bladvassbestånd och flera mindre öar. I söder finns långgrunda sandstränder. Innanför kusten finns större lövskogsområden med riklig lundflora.
- F Hela området är ett mycket välfrekventerat utflyktsmål året om. Under sommaren är bad- och campingplatserna i söder mycket välbesökta.
- G Längs stränderna finns ett flertal strandvallar.
- Zfå Området vid Beijershamn och Svansholmarna är viktiga häcknings- och rastplatser för fågel bl.a. änder, gäss och vadare.
- Z(u) För näringssökande fåglar viktiga mussel- och tångdriftbankar finns längs stränderna.

Känslighetsklass:

- | | | |
|----|------|---|
| I | B(o) | Naturminnesområdena året om |
| I | Zfå | Under hela året Förbud att störa fågellivet under hela året |
| II | B(o) | Övriga områden under perioden mars-september |

Skyddsåtgärder:

I vatten under vår, sommar och höst: Sök förhindra genom länsning till havs att kemikalier når fågelskyddsområdena och de grunda vattnen.

I strandzon under vår, sommar och höst: Sök förhindra genom utläggning av halm eller folie att flytande kemikalier skadar tångdriftbankar och strandzon.

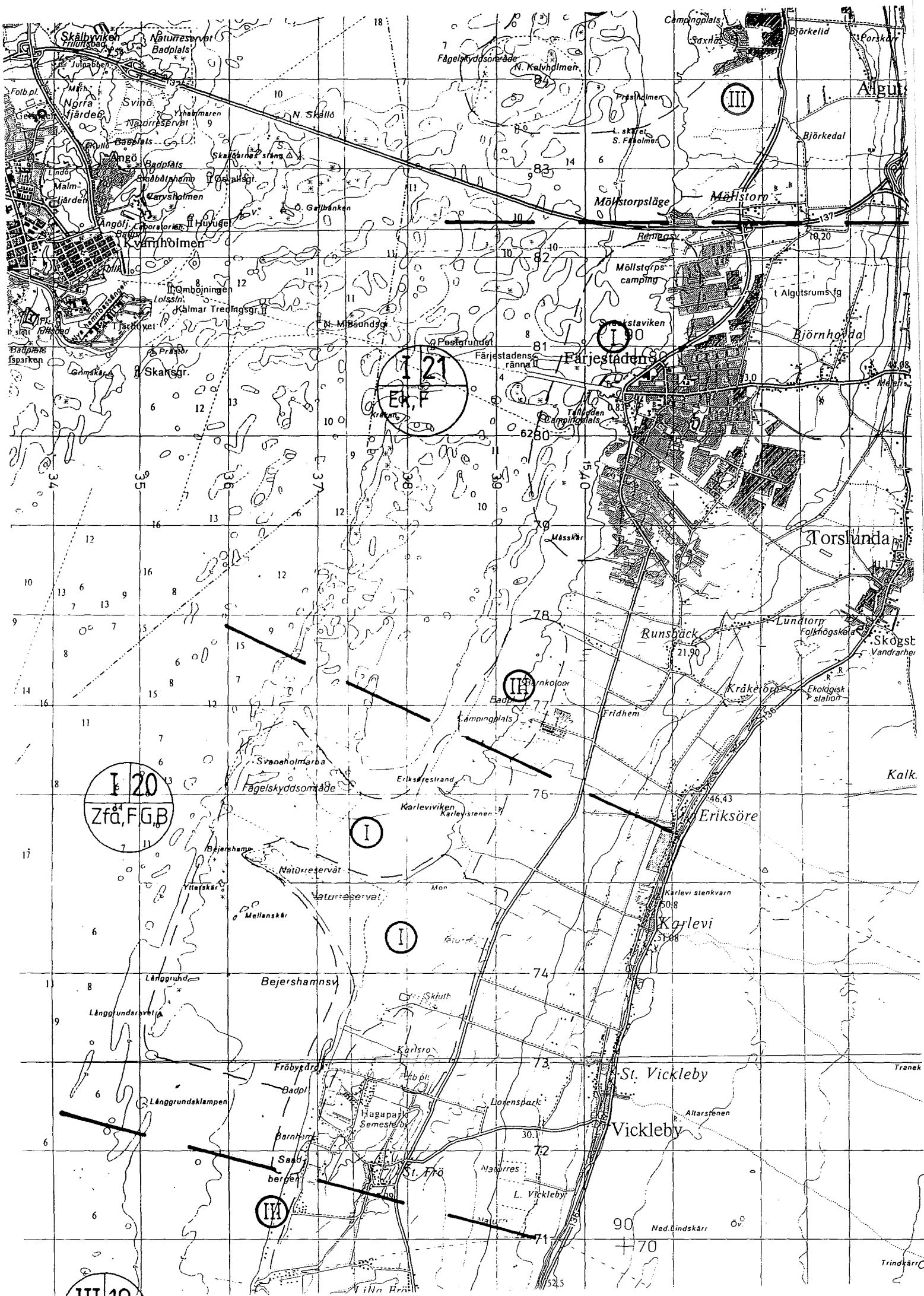
Saneringsåtgärder:

På och i vatten Upptag med maskinell utrustning accepteras.

I strandzon: Manuella saneringsmetoder accepteras. Maskinella metoder får endast användas efter myndigheters godkännande.

Under april-juni: Försök att lägga ut halm eller folie för att förhindra att fåglar skadar sig på ilandfluten kemikalie.

Grovsanering kan ske under hela året. Finsanering bör inte ske under april-juni. Dock bör finsanering av badstränder prioriteras under perioden maj-augusti.



Kommun: Mörbylånga
Objekt: Kuststräckan vid Färjestaden
Objektnummer: 40-21
Känslighetsklass: I
Rev: 1995-02-01

Skyddsstatus: -

Skyddsmotiv:

- Ek I Färjestadens hamn och söder om Ölandsbron finns sommartid många fritidsbåtar.
 F Flera mycket välbesökta bad- och campingplatser finns på kuststräckan t.ex. Möllstorp och Färjestaden.

Skyddsklass:

- I F Bad- och campingplatserna vid Möllstorp och Färjestaden under perioden maj-augusti
 III F Övriga badstränder under maj-augusti
 III Ek Under perioden maj-september

Skyddsåtgärder:

I vatten under hela året: Sök förhindra genom länsning att kemikalier når Färjestadens hamnbassäng och badstränderna

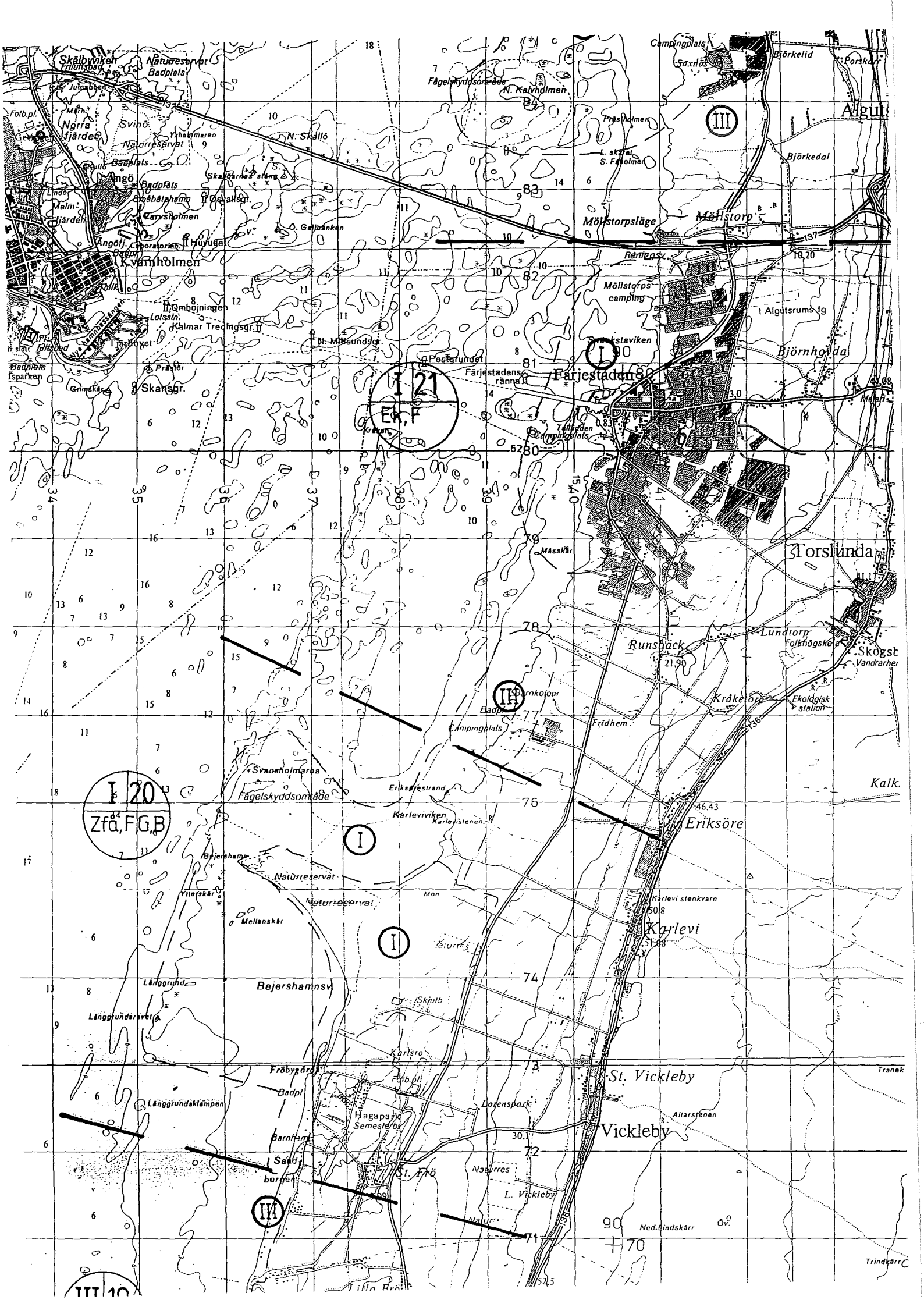
Saneringsåtgärder:

På och i vatten: Upptag med hjälp av maskinell utrustning accepteras.

I strandszon: Maskinella saneringsmetoder accepteras.

Under maj-augusti: Försök att få badstränder finsanerade så snabbt som möjligt.

Grov- och finsanering kan ske under hela året.



Kommun: Mörbylånga
Objektnamn: Kusten vid Saxnäs
Objektnummer: 40-22
Känslighetsklass: I
Rev: 1995-02-01

Skyddsstatus:

Fågelskyddsområde: Nordmannen, Nordmanskär samt Norra och södra Kalvholmen.

Skyddsmotiv:

- B(o) Längs hela kusten finns skogsbevuxna ströv-, bär- och svampmarker.
- F Vid Saxnäs finns en välfrekventerad bad- och campingplats.
- Zfi De grunda vattnen norr om Ölandsbron och utanför Saxnäs är viktiga reproduktions- och uppväxtområden för strömming och plattfisk.
- Zfå Fågelskyddsområdena är viktiga häckningsplatser för änder och måsfågel. Stora mängder sjöfågel passerar området under vår- och höstflyttningar. Många fåglar rastar också i området under vintern.
- Z(u) För näringssökande fåglar viktiga mussel- och tångdriftbankar finns längs stränderna.

Känslighetsklass:

- I Zfi Under perioden maj-oktober
- I Z(få) Under hela året. Tillträdesförbud under 1/4-15/7
- I F Under perioden maj-augusti
- III B(o) markerna inom kustzonen under mars-september

Skyddsåtgärder

I vatten under vår, sommar och höst: Sök förhindra genom länsning till havs att kemikalier når fågelskyddsområdena och de grunda vattnen vid Saxnäs.

I strandzon under vår, sommar och höst: Sök förhindra genom utläggning av halm eller folie att flytande kemikalier skadar tångdriftbankar och strandzon inom fågelskyddsområden

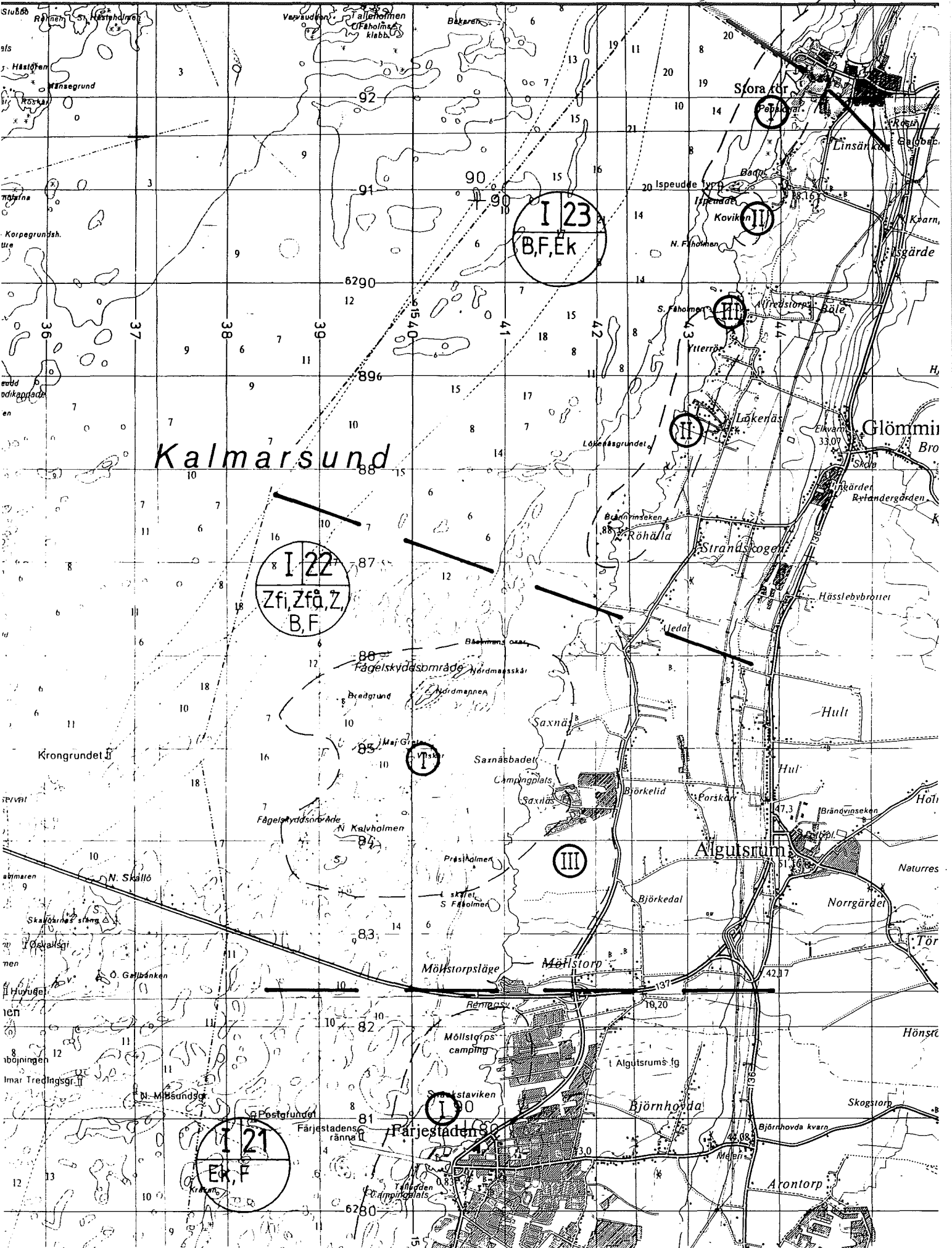
Saneringsåtgärder

På och i vatten: Upptag med maskinell utrustning accepteras.

I strandzon: Manuella saneringsmetoder accepteras. Maskinella metoder får endast användas efter myndigheters godkännande.

Under april-juni: Försök att lägga ut halm eller folie för att förhindra att fågel skadar sig på ilandfluten kemikalie

Grovsanering kan ske under hela året. Finsanering av badstränder bör prioriteras under perioden maj-juli.



Kommun: Mörbylånga
Objektnamn: Kusten vid Glömminge
Objektnummer: 40-23
Känslighetsklass: I
Rev: 1995-02-01

Skyddsstatus: -

Skyddsmotiv:

- B(o) Havstrandängarna vid Kovik och Fäholmen är värdefulla, liksom innanför liggande torrängar. Längs med hela kusten finns skogsbevuxna ströv-, bär- och svampmarker.
- Ek I Stora Rørs hamn finns några yrkesfiskare och sommartid flera fritidsbåtar.
- F I Stora Rørs hamn, vid Ispe udde, vid Koviken och vid Lökenäs- Röhälla finns ett flertal välfrekventerade bad- och campingplatser.
- Zfå Stora mängder sjöfågel passerar området under vår- och höstflyttningar. Många fåglar rastar också i området under vintern.

Känslighetsklass:

- | | | |
|-----|-------|--|
| I | Z(få) | Under höst-, vinter- och vårperioden |
| I | F | Stora Rör och Ispe udde under perioden maj-augusti |
| II | B(o) | Havsstrandängen vid Kovik under perioden mars-september |
| II | F | Lökenäs-Röhällaområdet under perioden maj-augusti |
| III | Ek | Stora Rørs hamn under hela året |
| III | B(o) | Strandängarna vid Fäholmen under perioden mars-september |

Skyddsåtgärder:

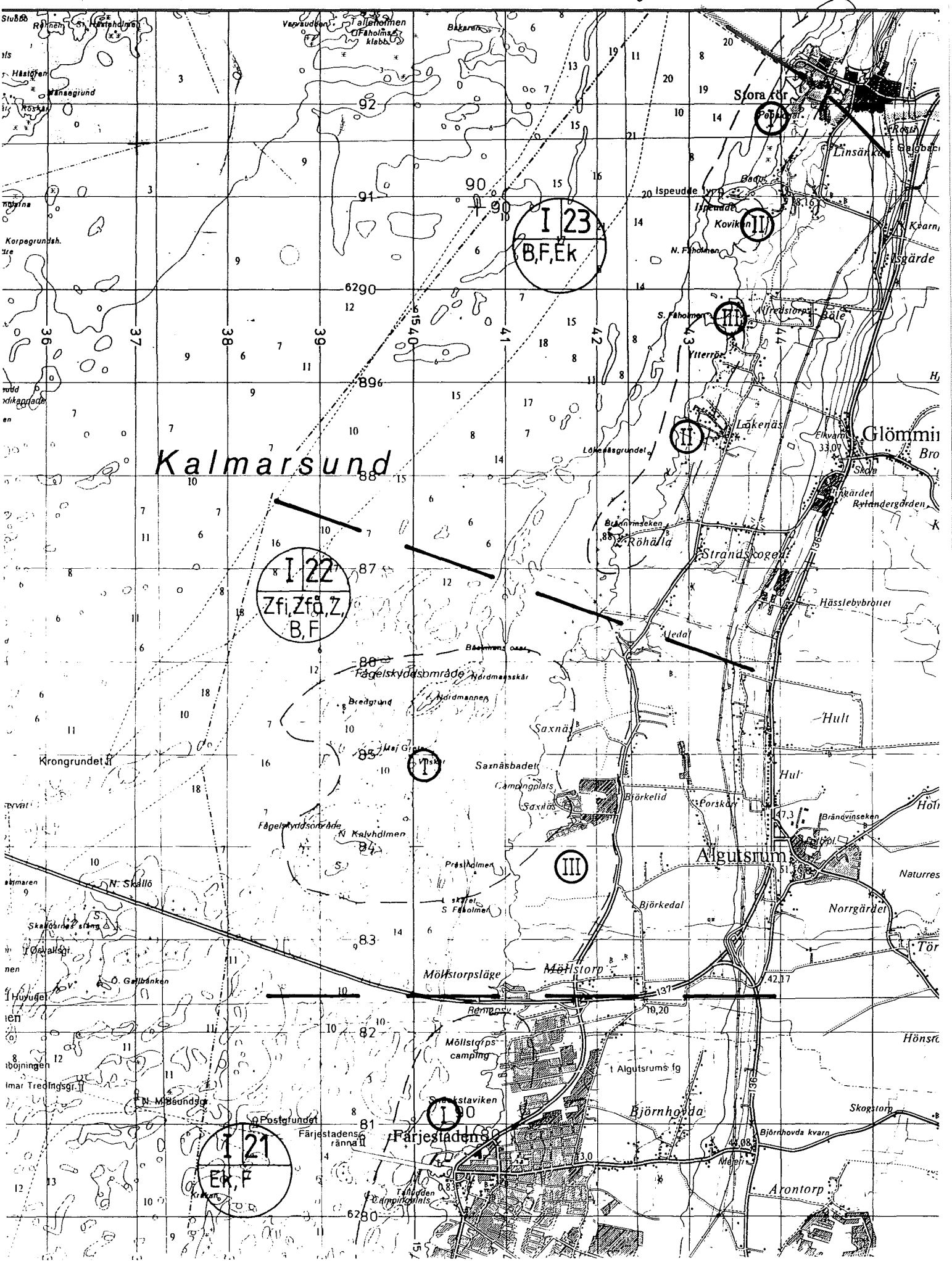
I vatten under vår, sommar och höst: Sök förhindra genom länsning havs att kemikalier når Stora Rørs hamnbassäng.

Saneringsåtgärder

På och i vatten Upptag med maskinell utrustning accepteras.

I strandszon Manuella saneringsmetoder accepteras. Maskinella metoder får endast användas efter myndigheters godkännande.

Grovsanering kan ske under hela året. Finsanering av badstränder bör prioriteras under perioden maj-juli



Referenser för Borgholms kommun

- 85-01 Länsstyrelsen i Kalmar län informerar 1982:9; 93 och 99.
- 85-02 Länsstyrelsen i Kalmar län informerar 1982:9; 80 och 93.
Länsstyrelsen i Kalmar län informerar 1988:9; K23.
Länsstyrelsen i Kalmar län informerar 1989:11; 9
Länsstyrelsen i Kalmar län informerar 1989:14; 69-70.
- 85-03 Länsstyrelsen i Kalmar län informerar 1982:9; 79-81.
Länsstyrelsen i Kalmar län informerar 1988:9; K23.
Länsstyrelsen i Kalmar län informerar 1989:11; 8.
Länsstyrelsen i Kalmar län informerar 1989:14; 69-70.
Länsstyrelsen i Kalmar län informerar 1991:3; 95.
Länsstyrelsen i Kalmar län informerar 1994: Bevarandeprogram för odlingslandskapet i Kalmar län, Ölandsdelen 79.
- 85-04 Länsstyrelsen i Kalmar län informerar 1988:9; K23.
Länsstyrelsen i Kalmar län informerar 1994: Bevarandeprogram för odlingslandskapet.
- 85-05 Länsstyrelsen i Kalmar län informerar 1982:9; 73.
Länsstyrelsen i Kalmar län informerar 1988:9; K29.
Länsstyrelsen i Kalmar län informerar 1989:14; H65.
Länsstyrelsen i Kalmar län informerar 1991:3; 73.
- 85-06 Länsstyrelsen i Kalmar län informerar 1982:9; 68.
Länsstyrelsen i Kalmar län informerar 1988:9; K29.
Länsstyrelsen i Kalmar län informerar 1989:11; F6.
Länsstyrelsen i Kalmar län informerar 1989:14; H65.
Länsstyrelsen i Kalmar län informerar 1991:3; 51
Statens naturvårdsverk PM 1297.
- 85-07 Länsstyrelsen i Kalmar län informerar 1982:9; 49.
Länsstyrelsen i Kalmar län informerar 1988:9; K29.
Länsstyrelsen i Kalmar län informerar 1989:1; F6.
Statens naturvårdsverk PM 1297.
- 85-08 Länsstyrelsen i Kalmar län informerar 1982:9; 49 och 59.
Länsstyrelsen i Kalmar län informerar 1988:9; K31.
Länsstyrelsen i Kalmar län informerar 1989:14; 61.
Länsstyrelsen i Kalmar län informerar 1989:11; F6.
Länsstyrelsen i Kalmar län informerar 1991:3; 42.
Länsstyrelsen i Kalmar län informerar 1994: Bevarandeprogram för odlingslandskapet: 31 och 32.
- 85-09 Länsstyrelsen i Kalmar län informerar 1982:9; 49 och 54.
Länsstyrelsen i Kalmar län informerar 1988:9; K3.
Länsstyrelsen i Kalmar län informerar 1989:11; F6.
Länsstyrelsen i Kalmar län informerar 1989:14; H58.
Länsstyrelsen i Kalmar län informerar 1991:3; 4.

- 85-10 Länsstyrelsen i Kalmar län informerar 1982:9; 49 och 50.
Länsstyrelsen i Kalmar län informerar 1988:9; K31.
Länsstyrelsen i Kalmar län informerar 1989:11;F6.
Länsstyrelsen i Kalmar län informerar 1991:3; 20 och 27.
Länsstyrelsen i Kalmar län informerar 1994, Bevarandeprogram för odlingslandskapet: 20 och 22.
- 85-11 Länsstyrelsen i Kalmar län informerar 1982:9; 45, 46 och 49.
Länsstyrelsen i Kalmar län informerar 1988:9; K31.
Länsstyrelsen i Kalmar län informerar 1989:11;F6.
Länsstyrelsen i Kalmar län informerar 1989:14; H55.
- 85-12 Länsstyrelsen i Kalmar län informerar 1982:9; 45.
Länsstyrelsen i Kalmar län informerar 1988:9; K31.
Länsstyrelsen i Kalmar län informerar 1991:3; 18.
Länsstyrelsen i Kalmar län informerar 1989:11;F6.
Länsstyrelsen i Kalmar län informerar 1989:14; H50 och H55.
Länsstyrelsen i Kalmar län informerar 1994 Bevarandeprogram för odlingslandskapet.
- 85-13 Länsstyrelsen i Kalmar län informerar 1982:9; 36, 38-39.
Länsstyrelsen i Kalmar län informerar 1989:11;F6.
Länsstyrelsen i Kalmar län informerar 1989:14; H50 och H55.
Länsstyrelsen i Kalmar län informerar 1991:3, 13.
- 85-14 Länsstyrelsen i Kalmar län informerar 1982:9; 31.
Länsstyrelsen i Kalmar län informerar 1989:11;F6.
Länsstyrelsen i Kalmar län informerar 1989:14; H52 och H55.
- 85-15 Länsstyrelsen i Kalmar län informerar 1982:9; 22 och 26
Länsstyrelsen i Kalmar län informerar 1989:11; H6.
Länsstyrelsen i Kalmar län informerar 1988:9; K 34.
- 85-16 Länsstyrelsen i Kalmar län informerar 1982:90; 2 och 7-9.
Länsstyrelsen i Kalmar län informerar 1988:9; K37.
Länsstyrelsen i Kalmar län informerar 1989:14; H52-H53.
Länsstyrelsen i Kalmar län informerar 1991:3; 3.
- 85-17 Länsstyrelsen i Kalmar län informerar 1982:9; 1-4.
Länsstyrelsen i Kalmar län informerar 1988:9; K 38
Länsstyrelsen i Kalmar län informerar 1989:1; F6.1.
Länsstyrelsen i Kalmar län informerar 1989:11; 6.
Länsstyrelsen i Kalmar län informerar 1989:14; H 53.
Länsstyrelsen i Kalmar län informerar 1991:3; 1
Statens naturvårdsverk PM nr 1297.
- 85-18 Länsstyrelsen i Kalmar län informerar: 1989:14 och 52
Statens naturvårdsverkets rapport nr 1297.

- 85-19 Länsstyrelsen i Kalmar län informerar 1989:11; F6.
Länsstyrelsen i Kalmar län informerar 1989:14; 52-53.
Länsstyrelsen i Kalmar län informerar 1991:3; 2.
Länsstyrelsen i Kalmar län informerar 1992:9; 4-5 och 14-15.
- 85-20 Länsstyrelsen i Kalmar län informerar 1989:11;F6.
Länsstyrelsen i Kalmar län informerar 1982:9; 15.
Länsstyrelsen i Kalmar län informerar 1989:14; H52-H53.
Statens naturvårdsverk: PM 1297.
- 85-21 Länsstyrelsen i Kalmar län informerar 1982:9; 16.
Länsstyrelsen i Kalmar län informerar 1989:11; F6
Länsstyrelsen i Kalmar län informerar 1989:14; H52-H53.
Länsstyrelsen i Kalmar län informerar 1991:3;4.
Statens naturvårdsverk PM 1297.
- 85-22 Länsstyrelsen i Kalmar län informerar 1982:9; 29, 40-41.
Länsstyrelsen i Kalmar län informerar 1989:11;F6
Länsstyrelsen i Kalmar län informerar 1989:14;H52 och H54.
Länsstyrelsen i Kalmar län informerar 1991:3; 9
- 85-23 Länsstyrelsen i Kalmar län informerar 1982.9; 40.
Länsstyrelsen i Kalmar län informerar 1989:11;F6.
Länsstyrelsen i Kalmar län informerar 1989:14; H56.
Länsstyrelsen i Kalmar län informerar 1991:3; 12 och 15-16.
Länsstyrelsen i Kalmar län informerar 1994: Bevarandeprogram för odlingslandskapet: 2-5.
- 85-24 Länsstyrelsen i Kalmar län informerar 1982:9; 46.
Länsstyrelsen i Kalmar län informerar 1989:11;F6.
Länsstyrelsen i Kalmar län informerar 1989:14; H56.
- 85-25 Länsstyrelsen i Kalmar län informerar 1982:9; 47-48.
Länsstyrelsen i Kalmar län informerar 1988:9; K32.
Länsstyrelsen i Kalmar län informerar 1989:11;F6.
Länsstyrelsen i Kalmar län informerar 1991:3; 25 och 29-30.
- 85-26 Länsstyrelsen i Kalmar län informerar 1982.9; 48.
Länsstyrelsen i Kalmar län informerar 1988:9K32.
Länsstyrelsen i Kalmar län informerar 1989:11;F6.
Länsstyrelsen i Kalmar län informerar 1989:14; 60.
Länsstyrelsen i Kalmar län informerar 1991.3; 31, 36-37 och 39.
Länsstyrelsen i Kalmar län informerar 1994: Bevarandeprogram för odlingslandskapet: 19.
- 85-27 Länsstyrelsen i Kalmar län informerar 1982.9; 48 och 61.
Länsstyrelsen i Kalmar län informerar 1989:11;F6.
Länsstyrelsen i Kalmar län informerar 1989:14; H62.
Länsstyrelsen i Kalmar län informerar 1991:3; 45-50.

- 85-28 Länstyrelsen i Kalmar län informerar 1982:9; 48, 66-67 och 71.
Länstyrelsen i Kalmar län informerar 1988:9; K27-K28.
Länstyrelsen i Kalmar län informerar 1989:11;F6.
Länstyrelsen i Kalmar län informerar 1989:14; H63.
Länstyrelsen i Kalmar län informerar 1991:3; 56-58 och 64-67.
- 85-29 Länstyrelsen i Kalmar län informerar 1982:9; 74-75.
Länstyrelsen i Kalmar län informerar 1991:3; 78-79,
Länstyrelsen i Kalmar län informerar 1988:9;K27.
Länstyrelsen i Kalmar län informerar 1994: Bevarandeprogram för Öland: 47.
- 85-30 Länstyrelsen i Kalmar län informerar 1982:9; 74 och 76.
Länstyrelsen i Kalmar län informerar 1988: 9; K26.
Länstyrelsen i Kalmar län informerar 1989:14; H66.
Länstyrelsen i Kalmar län informerar 1991:3; 79, 88, 90-93 och 98-99.
Länstyrelsen i Kalmar län informerar 1994: Bevarandeprogram för odlings-
landskapet, Ölandsdelen; 69, 70, 71 och 72.
- 85-31 Länstyrelsen i Kalmar län informerar 1982:9; 74 och 87.
Länstyrelsen i Kalmar län informerar 1988:9; K24.
Länstyrelsen i Kalmar län informerar 1989:14; H66.
Länstyrelsen i Kalmar län informerar 1991:3; 99 och 105-110.
Länstyrelsen i Kalmar län informerar 1994: Bevarandeprogram för odlings-
landskapet, Ölandsdelen; 75-77.
- 85-32 Länstyrelsen i Kalmar län informerar 1982:9; 74.
Länstyrelsen i Kalmar län informerar 1988:9; K19.
Länstyrelsen i Kalmar län informerar 1989:14; H66.
Länstyrelsen i Kalmar län informerar 1991:3; 110 och 114.
Länstyrelsen i Kalmar län informerar 1994: Bevarandeprogram för odlings-
landskapet, Ölandsdelen; 91.
- 85-33 Länstyrelsen i Kalmar län informerar 1982:9; 74.
Länstyrelsen i Kalmar län informerar 1988:9; K19.
Länstyrelsen i Kalmar län informerar 1989:14; H66.
Länstyrelsen i Kalmar län informerar 1991:3: 115, 131-133.
Länstyrelsen i Kalmar län informerar 1994: Bevarandeprogram för odlings-
landskapet, Ölandsdelen; 95-96, 98-99, 106, 108-110.
- 85-34 Länstyrelsen i Kalmar län informerar 1982:9; 74.
Länstyrelsen i Kalmar län informerar 1989:14; H66.
Länstyrelsen i Kalmar län informerar 1991:3; 135-138.
Länstyrelsen i Kalmar län informerar 1994: Bevarandeprogram för odlings-
landskapet, Ölandsdelen; 110-112.

Referenslista för objekt i Mörbylånga kommun

- 40-01 Länsstyrelsen i Kalmar län informerar 1982:9;74.
Länsstyrelsen i Kalmar län informerar 1988:9; K14.
Länsstyrelsen i Kalmar län informerar 1989:14; H66.
Länsstyrelsen i Kalmar län informerar 1991:2; 13,15,20,22 och 25-27.
Länsstyrelsen i Kalmar län informerar 1994: Bevarandeprogram för odlingslandskapet: 14-17, 19 och 28-29.
- 40-02 Länsstyrelsen i Kalmar län informerar 1982:9; 74.
Länsstyrelsen i Kalmar län informerar 1988:9; K8 och k14.
Länsstyrelsen i Kalmar län informerar 1989:14; H66.
Länsstyrelsen i Kalmar län informerar 1991:2; 27 och 31-33.
Länsstyrelsen i Kalmar län informerar 1994: Bevarandeprogram för odlingslandskapet: 29-30 och 32-34.
- 40-03 Länsstyrelsen i Kalmar län informerar 1982:9; 74, 147 och 153.
Länsstyrelsen i Kalmar län informerar 1988:9; K8.
Länsstyrelsen i Kalmar län informerar 1989:14; H66.
Länsstyrelsen i Kalmar län informerar 1991:2; 33-37 och 40-42.
Länsstyrelsen i Kalmar län informerar 1994: Bevarandeprogram för odlingslandskapet: 34 och 43-49.
- 40-04 Länsstyrelsen i Kalmar län informerar 1982:9; 74 och 159.
Länsstyrelsen i Kalmar län informerar 89:14; H66.
Länsstyrelsen i Kalmar län informerar 1991:2; 43,45-46, 48-50.
Länsstyrelsen i Kalmar län informerar 1994: Bevarandeprogram för odlingslandskapet: 61-63, 73-74 och 76
- 40-05 Länsstyrelsen i Kalmar län informerar 1982:9; 74 och 162.
Länsstyrelsen i Kalmar län informerar 1988:9; K4.
Länsstyrelsen i Kalmar län informerar 1989:14; H 66.
Länsstyrelsen i Kalmar län informerar 1991:2; 53-56.
- 40-06 Länsstyrelsen i Kalmar län informerar 1982:9; 74.
Länsstyrelsen i Kalmar län informerar 1988:9; K4.
Länsstyrelsen i Kalmar län informerar 1989:14; H66.
Länsstyrelsen i Kalmar län informerar 1991:2; 56 och 59.
- 40-07 Länsstyrelsen i Kalmar län informerar 1982:9; 77.
Länsstyrelsen i Kalmar län informerar 1988:9; K1.
Länsstyrelsen i Kalmar län informerar 1989:14; H66.
Länsstyrelsen i Kalmar län informerar 1991:2; 59-61 samt 47.
Länsstyrelsen i Kalmar län informerar 1994: Bevarandeprogram för odlingslandskapet: 109 och 110.
- 40-08 Länsstyrelsen i Kalmar län informerar 1982:9; 168.
Länsstyrelsen i Kalmar län informerar 1988:9; K1.
Länsstyrelsen i Kalmar län informerar 1989:11; F13.
Länsstyrelsen i Kalmar län informerar 1989:14; H83.
Länsstyrelsen i Kalmar län informerar 1991:2; 62.

- 40-09 Länsstyrelsen i Kalmar län informerar 1982:9; 168.
Länsstyrelsen i Kalmar län informerar 1988:9; K1.
Länsstyrelsen i Kalmar län informerar 1989:11; F13.
Länsstyrelsen i Kalmar län informerar 1989:14; H83.
- 40-10 Länsstyrelsen i Kalmar län informerar 1982:9; 168.
Länsstyrelsen i Kalmar län informerar 1988:9; K1.
Länsstyrelsen i Kalmar län informerar 1989:14; H83.
Länsstyrelsen i Kalmar län informerar 1991:2;63.
- 40-11 Länsstyrelsen i Kalmar län informerar 1991:2,58.
- 40-12 Länsstyrelsen i Kalmar län informerar 1982:9; 165.
- 40-13 Länsstyrelsen i Kalmar län informerar 1982:9; 163.
Länsstyrelsen i Kalmar län informerar 1988:9; K5.
Länsstyrelsen i Kalmar län informerar 1989:14; H81.
- 40-14 Saknas.
- 40-15 Länsstyrelsen i Kalmar län informerar 1991:2; 49.
Länsstyrelsen i Kalmar län informerar 1994: Bevarandeprogram för odlings-
landskapet: 85 och 87.
- 40-16 Länsstyrelsen i Kalmar län informerar 1982:9; 113 och 122.
Länsstyrelsen i Kalmar län informerar 1989:14; H79.
Länsstyrelsen i Kalmar län informerar 1991:2; 47.
- 40-17 Länsstyrelsen i Kalmar län informerar 1982:9; 156.
- 40-18 Länsstyrelsen i Kalmar län informerar 1982:9; 150 och 156.
Länsstyrelsen i Kalmar län informerar 1991:2; 44.
Länsstyrelsen i Kalmar län informerar 1994: Bevarandeprogram för odlings-
landskapet 58 och 59
- 40-19 Länsstyrelsen i Kalmar län informerar 1982:9; 142 och 148.
Länsstyrelsen i Kalmar län informerar 1991:2; 38.
- 40-20 Länsstyrelsen i Kalmar län informerar 1982:9; 141.
Länsstyrelsen i Kalmar län informerar 89:14; H77.
Länsstyrelsen i Kalmar län informerar 89:1; F11.
Länsstyrelsen i Kalmar län informerar 1991:2; 28.
Länsstyrelsen i Kalmar län informerar 1994: Bevarandeprogram för odlings-
landskapet 41
- 40-21 Länsstyrelsen i Kalmar län informerar 1982:9; 135.
- 40-22 Länsstyrelsen i Kalmar län informerar 1982:9; 113 och 122.
- 40-23 Länsstyrelsen i Kalmar län informerar 1982:9; 113.


PLATSNAMN


Borgholms kommun

Aludden	85-12	Halltorp	85-02	Rörstensudden	85-14
Alvara	85-23	Halltorps hage	85-02	S:t Olofs kapell	85-17
Alvedssjötorp	85-11	Holmeboda	85-17	Sandby	85-31
Arbelunda	85-29	Horns udde	85-12	Sandby	85-24
Bada sand	85-21	Hästhagen	85-19	Sandvik	85-08
Barnäsholmen	85-04	Höga flisa	85-16	Sandviken	85-24
Bjärby	85-33	Högby	85-25	Sandviken	85-15
Bodudden	85-23	Högby fyr	85-25	Sikvarps hamn	85-31
Bogate	85-15	Högby hamn	85-25	Sillgrund	85-28
Borga hage	85-03	Högenäs orde	85-25	Själgrund	85-27
Borgholm	85-03	Högenäsvik	85-26	Själgrundet	85-33
Bredgrund	85-18	Jordhamn	85-09	Själgrundsudd	85-25
Bruddesta	85-06	Kapelludden	85-03	Skansgrund	85-18
Brännabben	85-19	Kapelludden	85-31	Skansvik	85-28
Byrum	85-13	Karsnabben	85-22	Skedstadviken	85-31
Byrums sandfält	85-13	Kesnäsudden	85-23	Slottsalvaret	85-03
Byrums sandvik	85-13	Klockholms udd	85-28	Solliden	85-03
Byviken	85-29	Knisa mosse	85-07	Sollidens hamn	85-03
Byxelkrok	85-15	Kristinelund	85-11	St:a Britas kapell	85-31
Bådarna	85-29	Kårehamn	85-28	Stenboud	85-34
Båden	85-34	Kåreholm	85-28	Stensbodviken	85-31
Bägby	85-33	Källa	85-25	Stora fjärden	85-28
Böda	85-22	Källaviken	85-25	Stora Rör	85-01
Böda hamn	85-23	Köpingsvik	85-04	Strandtorp	85-02
Böda kronopark	85-21	Lilla grundet	85-17	Strandtorps hage	85-02
Bödabukten	85-21	Lillholm	85-28	Stugbyn	85-01
Bölinge hackar	85-21	Lopperstad	85-34	Störlinge	85-31
Djupvik	85-07	Lundegård	85-04	Störlinge bodar	85-32
Djursstad	85-28	Länge Erik	85-17	Svartvikskärret	85-22
Dödevi	85-23	Långgrundsudden	85-23	Södviken	85-27
Egby	85-30	Långlöt	85-33	Södviksalvret	85-09
Egby udde	85-30	Långmon	85-14	Sörlångören	85-25
Ekerum	85-02	Långöre	85-30	Tjus hög	85-32
Enerum	85-15	Marskär	85-30	Tjusbyfjärden	85-31
Eskilslund	85-10	Masthuggsudden	85-14	Tjusbylund	85-31
Glabo	85-23	Mellböda	85-23	Tokenäsu	85-15
Grankullavik	85-17	Melösaviken	85-30	Torp	85-28
Grankullaviken	85-19	Mensalvret	85-13	Tors udde	85-11
Greda	85-28	Mörby udd	85-30	Trollskogen	85-19
Grytehamn	85-09	Nabben	85-08	Trosnäs	85-26
Grytgrund	85-18	Nedra Vannborga	85-04	Valsnäs	85-29
Grönvik	85-07	Neptuni åkrar	85-16	Vannborga	85-05
Gullehamn	85-05	Persnäs	85-26	Vässby fjärd	85-27
Gärslösa	85-32	Persnäs rev	85-26	Västeralvret	85-10
Hagskog	85-15	Persnäsviken	85-26	Ytterby	85-30
Hagudden	85-15	Ramsnäs	85-13	Åkerby	85-34
Hallnäs udde	85-27	Runsten	85-34	Äleklinta	85-06
Hallnäsviken	85-27	Rälla	85-01	Ängjärnsudde	85-20
				Ölands norra udde	85-17

PLATS och ORTNAMN
Mörbylånga kommun

Albrunna	40-13	Ottenby	40-09
Alby	40-02	Ottenby	40-10
Beijershamn	40-20	Parboäng	40-10
Beteby	40-18	Prästviken	40-10
Bläsinge	40-01	Risinge	40-18
Bläsinge hamn	40-01	Råbäcken	40-06
Brunneby	40-03	Röhälla	40-23
Bröttorp	40-01	Sandby	40-02
Bröttorpsören	40-01	Sandbäck	40-02
Degerhamn	40-14	Saxnäs	40-22
Eckels udde	40-16	Scheferiängarna	40-09
Enetri	40-07	Seby	40-05
Frösslundabäcken	40-03	Segerstad	40-05
Fäholmen	40-23	Skärlöv	40-04
Färjestaden	40-21	Smedby	40-16
Gammalsby	40-05	Stenåsa	40-03
Gammalsbyören	40-05	Stora Rör	40-23
Glömminge	40-23	Stora Ören	40-03
Gräsgård	40-06	Svansholmarna	40-20
Grönhögen	40-11	Svibo	40-08
Gårdby	40-01	Södra Bruket	40-13
Gårdby hamn	40-01	Södra Näsby	40-01
Gåssten	40-15	Södra Sandby	40-02
Hammarby	40-15	Triberga	40-04
Hulterstad	40-04	Ventlinge	40-12
Isgärde	40-23	Vickleby	40-20
Kalvhagen	40-18	Västerstad	40-16
Kalvholmen	40-22	Västra revet	40-09
Karlevi	40-20	Ytterrör	40-23
Kastlösa	40-17	Åby	40-02
Kleva	40-19	Åbyån	40-01
Kovik	40-23	Ålebäck	40-01
Kvinneby	40-03	Ås	40-08
Lilla Frö	40-19	Ölands södra udde	40-09
Långbroudden	40-16	Ölandsbron	40-21
Långe Jan	40-09	Össby	40-06
Lökehälla	40-23		
Mellby	40-04		
Mellbyör	40-04		
Mellstaby	40-05		
Möllstorp	40-21		
Mölltorpsläge	40-22		
Mörbylånga	40-18		
Nordmannen	40-22		
Norra Ören	40-04		
Näsby	40-07		
Näsby	40-02		
Olshamn	40-03		
Orminge rör	40-09		





AKTUELLA MEDDELANDEN FRÅN LÄNSSTYRELSEN

- 1994:1 Träindustrins användning av lösningsmedel 1987 och 1991 i Kalmar län
- 1994:2 Gymnasieprogram i Kalmar län. Elevernas val och kommunernas dimensionering.
- 1994:3 Våtmarksinventering av Öland 1993
- 1994:4 Regionala miljömål för Kalmar län
- 1994:5 Barn i familjehem i Kalmar län
- 1994:6 Varför finns det inte mer ekologiska livsmedel inom Kalmar- och Ölandsområdet?
- 1994:7 Inventering av vandringshinder. Del I och II. (Vissa år i Kalmar län).
- 1994:8 Stallgödsellagring, Västerviks kommun
- 1994:9 Analys av den regionala utvecklingen i Kalmar län i anslutning till 1994 års prognosöversyn
- 1994:10 Projektverksamhet inom länsplaneringen 1993/94
- 1994:11 Provfisken i sjöar 1930-1993
- 1994:12 Miljöövervakning i Kalmar län. Referensregister.
- 1994:13 Stallgödsellagring. Mönsterås kommun
- 1994:14 Social tillsyn i Kalmar län
- 1994:15 Stallgödsellagring. Vimmerby kommun
- 1994:16 Miljörapporter 1993 för länets stora animalieföretag
- 1994:17 Befolkningens utbildning i Kalmar län.
- 1994:18 Krokshult. Kulturhistorisk utredning
- 1994:19 Utvärdering av kalkningen i Ljungbyån
- 1994:20 Utvärdering av kalkningen i Snärjebäcken
- 1994:21 Utvärdering av kalkningen i Bruatorpsån
- 1994:22 Elfiskeundersökningar på miljöövervakningsstationerna i Kalmar län 1994
- 1995:1 Miljöatlas Öland