






200

Naturinformation T-län 2001



Förteckning över
nationalparker, naturreservat,
fridlysta växter och djur, natur-
inventeringar, foldrar m m.



Länsstyrelsen
Örebro län

Publ nr 2001:4

INNEHÅLLSFÖRTECKNING

ANVISNINGAR, FÖRKORTNINGAR M.M.	1
NATIONALPARKER OCH NATURRESERVAT.....	3
KARTA – NATIONALPARKER OCH NATURRESERVAT	15
NATURMINNEN MED YTUTSTRÄCKNING.....	16
KARTA NATURMINNEN MED YTUTSTRÄCKNING	18
FRIDLYSTA VÄXT- OCH DJURARTER.....	19
FÅGELSKYDDSSOMRÅDEN.....	21
KARTA – FRIDLYSTA VÄXTLOKALER OCH FÅGELSKYDDSSOMRÅDEN	22
NATURINVENTERINGAR I ÖREBRO LÄN	23
A. Översiktliga fältinventeringar.....	23
B. Genomgående fältinventeringar.....	24
C. Områdesinventeringar	24
D. Naturtypsinventeringar m.m.....	30
E. Naturvårdsöversikt.....	33
NATURFOLDRAR I ÖREBRO LÄN.....	35
BERGSLAGSLEDEN	36
LÄNSKANOTLEDER.....	36

Av vissa naturinventeringar finns en begränsad restupplaga som, så långt den räcker, kan beställas från Länsstyrelsen.

Folดรar och beskrivningar kan förutom från Länsstyrelsens naturvårdsprogram även erhållas från Skogsvårdsstyrelsen och respektive kommuns fritidskontor och turistbyrå.

Information om naturreservat, nationalparker, fridlysta arter m.m. kan du också finna på Länsstyrelsens hemsida dit du kommer via adressen <http://www.t.lst>.

ANVISNINGAR, FÖRKORTNINGAR M.M.

Omfattning

I förteckningen har upptagits fridlysningsobjekt vilka skett med stöd av tidigare naturskyddslag samt nu gällande naturvårdslag.

Riksregisternummer

För samtliga objekt har i förteckningen och på kartorna angivits riksregisternummer.

Namn

I de fall de fridlysta objekten har ett vedertaget namn har detta angivits i rubriken. I andra fall har endast objektets art angivits.

Belägenhet

I förteckningen har angivits fastighetsbeteckningen samt socken och kommun.

Kartangivelse

I förteckningen har angivits nummerkoder för den ekonomiska kartan på vilken objektet är beläget (t.ex. Ek 094 70).

Objektets storlek

I de fall de fridlysta objekten har ytutsträckning har i förteckningen angivits landarealen i hektar.

Beskrivning av objekten

I de fall de fridlysta objekten har ytutsträckning lämnas en kort karaktäristik av objektet.

Fridlysningsdatum

I förteckningen anges för samtliga objekt datum för fridlysningsbeslutet samt datum för beslut om arealförändring.

Naturvårdsförvaltare

I förteckningen anges vem eller vilka som är utsedda att förvalta objekten. Skogsvårdsstyrelsen förkortas här SVS.

Information

För de objekt som har ytutsträckning finns i allmänhet upplysningstavlor uppsatta i terrängen, innehållande bl.a. karta, beskrivning och föreskrifter. För en del naturreservat har utarbetats informationsmaterial i form av broschyrer, vilket anges i texten.

Vägskyltning

För huvuddelen av naturreservaten samt några andra objekt finns vägvisning från närmaste allmänna väg. Denna skyltning består av vägvisare med den fastställda sevärdhetssymbolen (S:t Hanskorset) vid allmän väg och vägvisare med texten "naturreservat" på enskilda vägar fram till parkeringsplats. I förteckningen anges om vägskyltning förekommer samt från vilken allmän väg den utgår.

Kartredovisning

Samtliga fridlysta objekt, med undantag för växt- och djurarter vilka är fridlysta i hela länet eller delar därav, har schematiskt markerats på en prickkarta över länet i anslutning till varje delförteckning.



NATIONALPARKER OCH NATURRESERVAT

Nationalparker

01 008 Garphyttans nationalpark

Svenshyttan 1:2, 1:3 och 1:4, Hidinge socken, Lekebergs kommun. Ek 104 49. 111 ha. Utgöres dels av hävdad ängs- och slättermark, dels av barrskogsområden, 1909-05-24. Naturvårdsförvaltare Länsstyrelsen. Folder. Vägvisning från europaväg 18 vid Lekhyttan och från allmänna vägen Lekhyttan - Lannafors.

01 018 Tivedens nationalpark

Kvarnsjöbäcken 1:4 i Tiveds socken, Laxå kommun samt Igelbäcken 1:9 i Udenäs socken, Karlsborgs kommun i Skaraborgs län. Ek 094 15, 094 16, 094 25 och 094 26. 1 353 ha, varav 967,5 ha i Örebro län. Sammanhängande skogs-, sjö- och sprickdalslandskap med gammal skog. 1983-03-17. Naturvårdsförvaltare Länsstyrelsen. Folder. Vägvisning från allmänna vägarna Karlsborg-Askersund, Udenäs-Askersund samt Tived-Granvik.

Naturreservat

02 001 Herrfallsäng (T 22)

Bredsätter 2:1, Hallsbergs socken och kommun. Ek 105 03. 43 ha. Delvis slätteräng, delvis sedan länge orörd lundartad lövskog. 1934-04-21, 1941-08-18, 1973-01-19. Naturvårdsförvaltare SVS. Folder. Vägvisning från allmänna vägen Ålsta - Skogaholm.

02 002 Norrängenbeståndet (T32)

Kumla häradsallmänning 1:1, Hallsbergs socken och kommun. Ek 095 91. 1,5 ha. Barrskogsbestånd av urskogstyp kring bäckravin. 1934-12-20. Naturvårdsförvaltare SVS. Ligger ca 3 km SV om Hallsberg.

02 003 Kulanbeståndet (T 33)

Askers häradsallmänning 1:1, Askers socken, Örebro kommun. Ek 105 06. 1,8 ha, Barrskogsbestånd av urskogstyp. 1934-12-20. Naturvårdsförvaltare SVS. Vägvisning från allmänna vägen Odensbacken - Kilsmo.

02 004 Lindhult (T 79)

Lindhult 3:1, Viby socken, Hallsbergs kommun. Ek 095 90. 2 ha. Lövblandbestånd av lundkaraktär på tidigare slätter- och betesmark. 1951-08-03, 1980-10-13. Naturvårdsförvaltare SVS. Vägvisning från Östansjö.

02 005 Skitåsen (Käglanbeståndet) (T 80)

Glanshammars häradsallmänning (Käglan 1:1), Glanshammars socken, Örebro kommun. Ek 105 66. 3,7 ha. Barrskogsområde med bl a 200-250-åriga tallar. 1951-08-03. Naturvårdsförvaltare SVS. Ligger ca 8 km NO om Glanshammar.

02 006 Tjälvesta (T 95)

Tjälvesta 1:1, 2:1, 3:1, Svinnersta 8:2, Snavlunda socken, Askersunds kommun. Ek 094 79. 68 ha varav 58 ha land. Betesmark, slätteräng, lund och lövskog, beläget på grusås. 1956-

10-25, 1970-05-28, 1982-01-15. Naturvårdsförvaltare SVS. Folder. Vägvisning från allmänna vägen Snavlunda - Svinnersta.

02 007 Getaryggen (T 100)

Åboholm 5:2, Tiveds socken, Laxå kommun. Ek 094 46. 2 ha. Rullstensås. 1957-06-18. Naturvårdsförvaltare AssiDomän. Vägvisning från allmänna vägen Askersund - Tived.

02 008 Vissbodamon (T 89)

Vissboda 2:1, Kull 1:18, Lerbäckes socken, Askersunds kommun. Ek 095 81. 12,5 ha. Växtplats för mosippa på tallhed. 1962-03-20, 1984-03-16. Naturvårdsförvaltare SVS. Ligger ca 2 km N om Åsbro.

02 009 Råsvalens naturreservat (T 92)

Stadsäga 751 i f d Lindesbergs stad, Lindesbergs kommun. Ek 115 23. 7 ha. Ängsgranskog med artrik flora, genomkorsad av bäckraviner. 1965-04-14, 1976-09-09. Naturvårdsförvaltare Lindesbergs kommun. Ligger ca 2 km N om Lindesberg.

02 010 Sköllersta prästäng (T 93)

Sköllersta prästgård 1:1, 2:1, Sköllersta socken, Hallsbergs kommun. Ek 105 14. 21,5 ha. Betesmark med huvudsakligen grova ekar. 1965-09-02, 1992-03-20. Naturvårdsförvaltare länsstyrelsen. Vägvisning från allmänna vägen Ekeby kyrka - Sköllersta.

02 011 Snavlunda (T 94)

Snavlunda 4:1, 5:1, Snavlunda socken, Askersunds kommun. Ek 094 79. 83 ha varav 63 ha land. Lundartad blandlövskog samt betsmarker inom kuperat område med åskullar och åsgropar. 1965-09-02, 1967-07-07, 1982-01-15. Naturvårdsförvaltare SVS. Folder. Vägvisning från allmänna vägen Vretstorp - Askersund.

02 012 Trystorps ekäng (T 96)

Trystorp 1:1, Tångeråsa socken, Lekebergs kommun. Ek 104 08. 39,3 ha. Lövskog och lövlund med rik vårflora. 1967-12-22, 1998-06-12. Naturvårdsförvaltare Örebro läns landsting. Vägvisning från allmänna vägen Vretstorp - Tångeråsa.

02 013 Oset (T 97)

Ett flertal stadsägor inom f d Örebro stad, Örebro kommun. Ek 105 43. 85 ha land och 95 ha vatten. Lövlundar, sankmarker, vassar och del av Hjälmaren utgörande riklig häcknings- och rastlokal för fåglar. 1968-04-24, 1986-04-18. Naturvårdsförvaltare Örebro kommun. Folder. Vägvisning från allmänna vägen Örebro - Resta.

02 014 Kåviängen (T 98)

Kåvi 1:1 m fl, Kåvitorp 1:1 och Tjusebotorp 3:13, Hovsta socken, Örebro kommun. Ek 105 52. 2 ha. Hassellund med rik flora av vårblommor. 1968-05-28. Naturvårdsförvaltare SVS. Vägvisning från allmänna vägen Lillån - Kåvi.

02 015 Lidetorpsmon (T 104)

Liden 1:2, Lidetorp 1:5 och Norra Billinge 1:3, Nysunds socken, Degerfors kommun. Ek 104 23. ca 83 ha. Del av mäktig grusås med bl a en 46 m djup dödisgrop. 1970-11-24. Naturvårdsförvaltare Degerfors kommun. Folder. Vägvisning från allmänna vägen Degerfors - Åtorp.

02 016 Hammarmossen (T 106)

Hällefors 9:1, Hällefors socken samt Saxhyttan med Jeppetorp 1:118 m fl, Grythyttans socken, allt i Hällefors kommun. Ek 114 55. Ca 154 ha. Allsidigt välvd högmosse med rikt utbildade gölkomplex. 1973-06-07. Naturvårdsförvaltare SVS. Folder. Vägvisning från allmänna vägen Hällefors – Saxhyttan.

02 017 Knuthöjdsmossen (T 107)

Hällefors 9:1, Hällefors socken och kommun. Ek 114 65. ca 100 ha. Ensidigt lutande högmosse med rikt utbildade gölkomplex. 1973-06-07. Naturvårdsförvaltare SVS. Folder. Vägvisning från allmänna vägen Hällefors - Saxhyttan.

02 018 Lejakärret (T 108)

Mårdshyttan 2:21 m fl, Lindesbergs socken och kommun. Ek 115 21. Ca 6,2 ha. Kärrmarker påverkade av tidigare gruvhantering. Artrik flora med bl a sällsynta orkidéarter. 1973-06-15. Naturvårdsförvaltare SVS. Folder. Vägvisning från allmänna vägen Fanthyttan - Mårdshyttan.

02 019 Björskogsnäs (T 109)

Björskogsnäs 1:11 och 1:52. Grythyttans socken, Hällefors kommun. Ek 114 35. Ca 15 ha. Halvö i sjön Torrvarpen, delvis uppbyggd av urkalksten med ett väl bevarat äldre odlingslandskap. Rik flora med bl a guckusko. 1973-10-30. Naturvårdsförvaltare SVS. Folder. Vägvisning från allmänna vägen Grythyttan - Loka.

02 020 Norra Vätterns skärgård (T 110)

Svilen 1:1, Grönön 1:1, Hammar 7:1, Skyrsta s:1 och Aspa 1:2, Hammars socken, Askersunds kommun. Ek 094 28, 094 38, 094 39, 094 49. 2340 ha, varav ca 647 ha land och 1 693 ha vatten. Större sötvattensskärgård fri från bebyggelse och andra former av exploatering. 1973-12-14, 1974-12-16 och 1986-06-12. Naturvårdsförvaltare SVS. Folder. Ligger ca 10 km S om Askersund.

02 021 Stockebäcksäng (T 111)

Askers häradsallmänning 1:1. Askers socken, Örebro kommun. Ek 105 17, 105 07. Ca 7 ha. Lövskogsområde på kalkhaltig jordmån med ovanligt rik flora. 1973-12-14. Naturvårdsförvaltare SVS. Vägvisning från allmänna vägen Lännäs - Kilsmo.

02 022 Trangärdet (T 112)

Villingsberg 1:7 och Älgsimmen 2:1, Karlskoga jordregisterområde och kommun. Ek 104 67, 104 68. 230 ha, varav ca 79 ha fastmark, ca 139 ha myrmark och ca 12 ha vatten. Opåverkat myrmarksområde med ett flertal små tjärnar samt moränholmar med urskogsartad vegetation. Rikt fågelliv. 1974-04-26. Naturvårdsförvaltare fortifikationsförvaltningen. OBS! För besök i reservatet gäller samma restriktioner som för Villingsbergs skjutfält i övrigt.

02 023 Brunshyttebäcken (T 113)

Brunshyttan 1:4, 1:8, 2:2, 3:4, 3:5 och 3:8, Grythyttans socken, Hällefors kommun. Ek 114 27, 114 37. Ca 20 ha. Området utgör lek- och uppväxtbiotop för en öringsgras med mycket värdefulla ärftliga egenskaper. 1974-04-26. Naturvårdsförvaltare SVS.

02 024 Lekeberga - Sälven (T 114)

Skärmaratorp 1:24, 1:17 och Sälven 12:1, Hidinge jordregistersocken samt Lekeberga 1:1 och 2:1, Knista jordregisterområde, allt i Lekebergs kommun. Ek 104 39. 32 ha. Område med djupa raviner som bildats genom att åar skurit sig ner i finkorniga sedimentlager. Öppen betes- och slåttermark. 1974-04-26. Naturvårdsförvaltare SVS. Folder. Vägvisning från Hidinge kyrka.

02 025 Rockebro (T 115)

Del av Laxåskogen 1:116, Laxå socken och kommun. Ek 094 67. Ca 30 ha varav ca 8 ha myrmark och 1,8 ha vatten. Område med åsryggar, dödisgropar och kärr. Intressant geologi och hydrologi. Kärr av växtgeografiskt intresse. 1974-12-13. Naturvårdsförvaltare AssiDomän. Folder. Vägvisning från allmänna vägen Röfors - Askersund.

02 026 Sveafallen (T 116)

Strömsnäs 2:39, del av Norrboda 3:1, Degerfors socken, samt Norrboda 3:2, Nysunds socken, allt i Degerfors kommun. Ek 104 34. Ca 88 ha, varav ca 9 ha myrmark och 0,3 ha vatten. Ancylussjöns första avlopp. Säreget erosionslandskap med talrika jättegrytor och frispolade block. 1975-10-17. Naturvårdsförvaltare AssiDomän i samarbete med kommunen. Folder. Vägvisning från allmänna vägen Svartå - Degerfors.

02 027 Grundholmarna (T 118)

Samfällid mark till Stora Mellösa sockenallmänning, Stora Mellösa socken, Örebro kommun. Ek 105 38. Ca 5 ha fastmark. Ögrupp i Hjälmararen uppbyggd av isälvsmaterial med vegetationsfria sandstränder och i övrigt med en vegetation av ängsartad lövskog. Den sydligaste holmen rymmer ett rikt fågelliv. 1975-11-21. Naturvårdsförvaltare SVS. Folder.

02 028 Fåran (T 119)

Del av Segersjö Herrgård 1:1 inom Segersjö fideikommiss, Lännäs socken, Örebro kommun. Ek 105 28. Ca 11 ha fastmark. Två öar i Hjälmararen uppbyggda av isälvsmaterial och sammanbundna med en vegetationsfri grusrevel som sommartid kan passeras torrskodd. Stränderna utgöres huvudsakligen av vegetationsfria sand- och grusstränder. I övrigt har ön en ängsartad tallskog med inslag av lövträd. 1976-03-10. Naturvårdsförvaltare SVS. Folder.

02 029 Järleån (T 120)

Fastigheter och delar av fastigheter inom skifteslagen Bondebyn, Bröstorps, Hammarby, Södra Husby, Järle och Kungsheden, Nora socken och kommun. Ek 105 92 och 115 02. Ca 105 ha varav 94 ha landareal. Lövskogsdominerad älvdal där älven till stor del har kvar sitt naturliga lopp med bl a betydande forssträckor. Många kulturminnen finns också från äldre järnhantering. 1976-03-19. Naturvårdsförvaltare SVS. Folder. Vägvisning från allmänna vägen Järle - Hammarby.

02 030 Norra Mossby (T 121)

Del av Mossby Norra 1:39, Kumla socken och kommun. Ek 105 03. 2,3 ha. Kalkpåverkat kulturmarksområde med huvudsakligen stäppartad vegetation och artrik flora. Rik förekomst av oxel och getapel. 1976-03-19. Naturvårdsförvaltare SVS. Vägvisning från allmänna vägen Yxhult - Kvarntorp.

02 031 Hökhöjden (T 122)

Hällefors 11:1, Hällefors socken och kommun. Ek 114 55, 114 56 och 114 66. 245 ha. Barrskogsområde med goda naturliga förutsättningar för rekreation och rörligt friluftsliv. Inom området finns ett flertal friluftsanläggningar av olika slag, samt ett system av markerade spår och leder. 1976-05-14. Naturvårdsförvaltare Hällefors kommun. Vägvisning från allmänna vägen Hällefors - Hjulsjö.

02 032 Dovrasjödalen (T 123)

Skrubby 3:1, Viby socken, Hallsbergs kommun, Dovra 1:4, Snavlunda socken, Askersunds kommun. Ek 095 80. Ca 52 ha, varav ca 11 ha vatten. Djup sprickdal med tre sjöar och rester av en diabasförekomst. Välkänt utflyktsmål. 1976-06-18 och 1983-06-22. Naturvårdsförvaltare Stiftelsen Fritidsområden i Örebro län. Folder. Vägvisning från Östansjö.

02 033 Brattforsen (T 124)

Älvhöjden Västra 1:4, Ljusnarsbergs socken och kommun. Ek 124 08. 14 ha. Skogsområde i anslutning till Nittälvens största fors. Ofta utnyttjat utflyktsmål med stark vildmarksprägel. 1978-05-1 och 2000-05-12. Naturvårdsförvaltare SVS. Folder. Ligger V om Ställberg och NV om Kopparberg.

02 034 Kvismaren (T 125)

Ett flertal fastigheter inom Askers, Ekeby, Norrbyås, Sköllersta socknar, Örebro, Kumla, Hallsbergs kommuner. Ek 105 24, 105 25, 105 15. Ca 732 ha. Sankängsområde vid f d Östra och Västra Kvismaren, en av Sveriges värdefullaste fågellokaler, speciellt som rastlokal för en mängd olika arter av vadare och simfåglar. 1978-04-21, 1979-12-21, 1981-12-21, 1982-01-15 och 1996-04-26. Naturvårdsförvaltare SVS. Folder. Vägvisning från allmänna vägen Norrbyås - Hammar.

02 035 Prinskullen (T 126)

Öna 1:1, 2:1, 3:1 och 4:1, Hammars socken, Askersunds kommun. Ek 095 40, 095 50. Ca 40 ha varav 0,3 ha vattenområde. Mycket markant och hög barrskogsbevuxen åskulle, omgiven av lövskogspartier. 1979-02-16. Naturvårdsförvaltare SVS. Vägvisning från allmänna vägen Askersund - Motala.

02 036 Skåle (T 127)

Hamra 2:1, Hallsbergs socken och kommun. Ek 095 83. Ca 103 ha. Mångsidigt naturområde vid Tisarens sydöststrand, med bergbranter, klapperstensfält, odlingslandskap och sandstränder. Rik flora. 1979-03-23. Naturvårdsförvaltare SVS. Folder. Vägvisning från allmänna vägen Skogaholm - Närkesberg.

02 037 Sörön (T 128)

Del av Husön 1:1 och Karlstorp 3:1 i Norrbyås socken samt Bärsta 5:1 i Stora Mellösa socken, allt i Örebro kommun. Ek 105 25. 23 ha. Lövskogsholme på slätten med delvis lundartad ädellövskog, delvis öppen betad hagmark. Rikt fågelliv och rik lundflora. 1979-03-23. Naturvårdsförvaltare SVS. Vägvisning från allmänna vägen Norrbyås - Hammar.

02 038 Lövbrickan (T 129)

Delar av Frösvidal 2:4 i Kils socken, Örebro kommun. Ek 105 60. Ca 17 ha. Representativa och delvis unika strandbildningar i anslutning till högsta kustlinjen och ett isälvsfält i Kilsbergen. 1979-12-21. Naturvårdsförvaltare Örebro kommun.

02 039 Älvhytteängen (T 130)

Del av Älvhyttan 7:31 i Vikers socken, Nora kommun. Ek 104 88. 8,4 ha. Hävdad slätteräng på kalkberggrund. Mycket rik flora. 1980-02-18. Naturvårdsförvaltare SVS. Folder. Vägvisning från allmänna vägen Nora - Karlskoga.

02 040 Kanterboda (T 131)

Del av Kalkberget 3:1 i Vintrosa socken, Örebro kommun. Ek 104 59. 6 ha. Sluttning i Kilsbergen med förekomst av idegran. Fornborgen Kanterboda skans ingår. 1980-03-31. Naturvårdsförvaltare SVS. Ligger ca 2 km SV om Garphyttan.

02 041 Kalkberget (T 133)

Del av Kalkberget 3:1, Eskilstorp 1:10, 1:34 i Vintrosa socken, Örebro kommun. Ek 104 49. 1,1 ha. Sydvänd bergsluttning av urkalksten med rik flora. 1980-03-31. Naturvårdsförvaltare SVS. Ligger ca 2 km SV om Garphyttan.

02 042 Fisksjön (T 136)

Ett flertal stadsägor i Karlskoga socken och kommun. Ek 104 54. 48 ha varav ca 16 ha vatten. Grund slättsjö med rikt fågelliv. 1981-02-18. Naturvårdsförvaltare Karlskoga kommun. Folder. Vägvisning från allmänna vägen Degerfors - Karlskoga.

02 043 Näsmarkerna (T 137)

Älvhyttan 7:41, Vikers socken, Nora kommun. Ek 104 78, 104 88. 58 ha. Urkalkområde längs Älvlångens strand med barrskog, rikkärr och bergstup. Mycket rik flora. 1982-01-15. Naturvårdsförvaltare SVS. Folder. Vägvisning från allmänna vägen Nora - Karlskoga.

02 044 Skagershultsmossen (T 138)

Stockås 1:1, Harsboda 1:1, Kvistbro socken, Lekebergs kommun och Hasselfors 4:1, Skagershults socken, Laxå kommun. Ek 104 07, 104 17. 623 ha. Vidsträckt, typiskt utbildad högmosse med myrgölar. Rikt fågelliv. 1982-02-19 och 2000-01-21. Naturvårdsförvaltare SVS. Ligger ca 4 km NO om Hasselfors.

02 045 Fagertärn (T 1)

Del av Aspamarken 1:51, Askersunds socken och kommun. Ek 094 37. 35 ha varav 23 ha vatten. Skogstjärn med förekomst av röd näckros. 1983-02-18. Naturvårdsförvaltare AssiDomän. Folder. Vägvisning från allmänna vägen Askersund - Karlsborg samt Askersund - Tived.

02 046 Tomta hagar

Tomta 1:9 i Hallsbergs socken och kommun. Ek 095 91. 19 ha. Betesmark och löväng med intressanta strandbildningar och rik flora. 1984-09-21. Naturvårdsförvaltare Hallsbergs kommun.

02 047 Latorpsängarna

Latorp 3:6, Värberg 7:4 i Tysslinge socken, Örebro kommun. Ek 105 40. 7 ha. Lundartad lövskog och öppen ängsmark på kalkberggrund. Mycket rik flora. 1985-02-15. Naturvårdsförvaltare SVS. Folder. Vägvisning från allmänna vägen Vintrosa - Latorp.

02 048 Skvaleberget

Del av Filipshyttan 1:37, Garphyttan 2:2 i Tysslinge socken, Örebro kommun. Ek 105 50. 18 ha. Barrskogsslutning med förekomst av idegran. 1986-03-21. Naturvårdsförvaltare SVS. Ligger ca 3 km N om Garphyttan.

02 049 Lunedet

Ett flertal stadsägor i Karlskoga socken och kommun. Ek 104 74. 158 ha. Barrskogsområde mellan sjöar med goda naturliga förutsättningar för friluftsliv. Inom området finns ett flertal olika anläggningar för både vinter- och sommaraktiviteter. 1987-01-16. Naturvårdsförvaltare Karlskoga kommun. Vägvisning från allmänna vägen Karlskoga - Storfors.

02 050 Grönbo

Grönbo 1:7 i Fellingsbro socken, Lindesbergs kommun. Ek 115 25, 115 26. 490 ha varav 11 ha vatten. Barrskogsområde som är referensområde inom programmet för övervakning av miljö kvalitet, PMK. 1992-11-20. Naturvårdsförvaltare Grimsö forskningsstation. Folder. Ligger ca 10 km O om Lindesberg.

02 051 Broby äng

Brobytorp 1:5 i Viby socken, Hallsbergs kommun. Ek 095 90. 2,8 ha. Lundartad lövskog med bl a ek och hassel. Rik vårflora och svampflora. 1992-12-02, 1995-04-27. Naturvårdsförvaltare Hallsbergs kommun och Viby pastorat. Ligger ca 4 km ONO om Viby kyrka.

02 052 Stenbäcken

Stenbäcken 1:2 i Kvistbro socken, Lekebergs kommun. Ek 104 37. 42 ha varav 7 ha vatten. Skog och gamla kulturmarker vid sjö i Kilsbergen. Goda naturliga förutsättningar för rörligt friluftsliv. 1993-05-14. Naturvårdsförvaltare Stiftelsen för fritidsområden i Örebro län. Vägvisning från allmänna vägen Vekhyttan - Lekhyttan.

02 053 Ekeby-Almby

Almby 13:271, 13:272 i Almby socken, Örebro kommun. Ek 105 44. 4 ha. Ekhage med grova ekar, rik vårflora och rikt fågelliv. 1994-08-25. Naturvårdsförvaltare Örebro kommun. Ligger ca 6 km O om Örebro.

02 054 Fibbetorpskogen

Fibbetorp 1:11, del av Nora 1:1 i Nora socken, Nora kommun. Ek 115 00. 35 ha. Närströvsområde med granskog och gamla ängsmarker vid Åsbosjöns strand. 1994-09-26. Naturvårdsförvaltare Nora kommun. Ligger ca 3 km V om Nora.

02 055 Rynningeviken

Olaus Petri 3:189 m fl i Olaus Petri socken, Örebro kommun. Ek 105 43, 105 44, 105 53 och 105 44. 380 ha varav 265 ha land. Sankängar och vassar i den inre delen av Hjälmarens

med mycket rikt fågelliv. 1995-04-27. Folder. Naturvårdsförvaltare Örebro kommun. Vägvisning från väg 823 (gamla Arbogavägen).

02 056 Tempelbacken

Dalkarlshyttan 1:1 i Linde socken, Lindesbergs kommun. Ek 115 13. 10 ha. Blandskogsområde med naturskogskaraktär. 1995-08-09. Naturvårdsförvaltare Lindesbergs kommun. Ligger ca 3 km SO om Lindesberg.

02 057 Limberget

Del av Lindesby 1:6 i Järnboås socken, Nora kommun. Ek 114 39. 44 ha. Opåverkat naturskogsområde med värdefulla barrskogsarter. 1996-04-12. Naturvårdsförvaltare Länsstyrelsen. Ligger ca 5 km NV om Järnboås.

02 058 Klunkhytteskans

Del av Lekhyttan 1:2 och Lekhult 2:1 i Hidinge socken, Lekebergs kommun. Ek 104 48. 6,7 ha. Skogsbevuxen bergrygg och branter med rik flora. Fornborg. 1996-05-22. Naturvårdsförvaltare Länsstyrelsen. Folder. Vägvisning från E18 Örebro – Karlskoga.

02 059 Helgedomen

Del av Sundsboda 1:1 i Ramsbergs socken, Lindesbergs kommun. Ek 115 35. 26 ha. Landskapsmosaik av myr och skog med urskogskaraktär. 1996-05-29. Naturvårdsförvaltare Länsstyrelsen. Folder. Vägvisning från väg 847 Morskoga – Grönbo.

02 060 Gränseskogen

Del av Gränseskogen 1:2 i Ramsbergs socken, Lindesbergs kommun. Ek 115 93. 3,1 ha. Urskogsartad barrblandskog. 1996-05-29. Naturvårdsförvaltare Länsstyrelsen. Folder. Vägvisning från väg 233 Lindesberg – Kloten.

02 061 Östra Sälsjömossen

Del av Håkanbol 9:2 i Nysunds socken, Degerfors kommun. Ek 104 22 och 104 32. 104,4 ha. Högmosse med naturskogspräglade kantskogar och rikt fågelliv. 1996-05-30. Naturvårdsförvaltare Länsstyrelsen. Folder. Vägvisning från länsväg 547 V Degerfors.

02 062 Juarbergen

Del av Rom 3:1 i Finnerödja socken, Laxå kommun. Ek 094 54. 10,4 ha. Naturskogspräglade barrskogspartier omväxlande med myrmarker. 1996-06-03. Naturvårdsförvaltare Länsstyrelsen. Folder. Vägvisning från länsväg 575 Finnerödja -- Tived.

02 063 Svarttjärnsskogen

Del av Villingsberg 1:7 i Karlskoga socken och kommun. Ek 104 46. 4 ha. Urskogsartad barrblandskog. 1996-06-13. Naturvårdsförvaltare Länsstyrelsen. Folder. Ligger ca 3 km SV om Villingsberg.

02 064 Ugglehöjden

Storsjön 1:3 i Knista socken, Lekebergs kommun. Ek 104 36. 23 ha. Hällmarksdominerat skogsparti med naturskogskaraktär. 1996-09-11. Naturvårdsförvaltare Länsstyrelsen. Folder. Ligger ca 10 km SV om Villingsberg.

02 065 Baggetorp

Baggetorp 1:68 i Kvistbro socken, Lekebergs kommun. Ek 104 16. 11,5 ha. Två mindre barrskogsområden med naturskogskaraktär. 1996-10-04. Naturvårdsförvaltare Länsstyrelsen. Folder. Ligger ca 3 km V om Mullhyttan.

02 066 Lomtjärnsmossen

Del av Norrboda 5:2 och Svartå 1:76 i Nysunds socken, Degerfors kommun. Ek 104 25 och 104 35. 29 ha. Komplex av myrar och naturskogspräglade barrblandskogar. 1996-10-07. Naturvårdsförvaltare Länsstyrelsen. Folder. Ligger ca 7 km SO om Degerfors.

02 067 Rövarbro skans

Del av Villingsberg 1:7 och Holmsjön 1:1 i Karlskoga socken och kommun. Ek 104 47. 3 ha. Vilt och särpräglad skogsområde med branta bergsstup och naturskogskaraktär. Fornborg och utsiktspunkt. 1996-10-22. Naturvårdsförvaltare Länsstyrelsen. Folder. Ligger invid E18 mellan Leken och Villingsberg, V Örebro.

02 068 Högskogs Stormosse

1996-12-18. Upphävt 1999-10-29. Se reservat 86 Vargavidderna.

02 069 Kråksjöåsen

Del av Laxåskogen 1:116, Rotkärrsmon 3:1 och Fallet 2:1, Finnerödja och Tiveds socknar, Laxå kommun. Ek 094 55, 094 56, 094 65. 28,4 ha. Topografiskt markerat åsparti med gammal skog. 1996-12-18. Naturvårdsförvaltare Länsstyrelsen. Folder. Vägvisning från väg 533 Røfors – Tived.

02 070 Valsjöheden

Del av Morskoga 2:1, Ramsbergs socken, Lindesbergs kommun. Ek 115 36. 4,1 ha. Tallhed med förekomst av mosippa. 1996-12-18. Naturvårdsförvaltare Länsstyrelsen. Folder. Ligger ca 20 km NO om Lindesberg.

02 071 Sotterns skärgård

Del av Gillberga 1:2 och Annebo 1:2 i Svennevads socken, Hallsbergs kommun samt Bystad 1:7 i Askers socken, Örebro kommun. Ek 095 95 och 095 96. 710 ha varav 20 ha land. Sötvattensskärgård med gammal tallskog och rik förekomst av fiskgjuse och storlom. 1997-03-14. Folder. Naturvårdsförvaltare Länsstyrelsen.

02 072 Björka lertag

Del av Kumla-Björka 4:6 i Kumla socken och kommun. Ek 105 12. 18 ha. Våtmark med rikt fågelliv. 1997-03-18. Naturvårdsförvaltare Kumla kommun. Ligger ca 1,5 km SV Kumla.

02 073 Trolldalen

Del av Klockarhyttan 1:3 i Kils socken, Örebro kommun. Ek 105 60. 18 ha. Särpräglad vildmarksområde med intressant geomorfologi och gammal skog. 1997-04-28. Naturvårdsförvaltare Länsstyrelsen. Folder. Ligger ca 2 km NV om Frösvidal, V Örebro.

02 074 Berga äng

Askers Berga 1:2 i Askers socken, Örebro kommun. Ek 105 15. 3,2 ha. Åkerholme med gamla ekar. 1997-05-05. Folder. Naturvårdsförvaltare Länsstyrelsen.

02 075 Oxaryggen

Del av Folkatorp 1: och 1:3 i Viby socken, Hallsbergs kommun. Ek 094 99 och 095 90. 4,0 ha. Del av välutvecklad drumlin med rik vegetation och förhistoriskt gravfält. 1997-06-06. Naturvårdsförvaltare Länsstyrelsen. Ligger ca 2 km NV om Östansjö.

02 076 Grängshyttforsarna

Samfällt vatten till Grängshyttans skifteslag samt del av Grängshyttan 1:11 i Hjulsjö socken, Nora kommun. Ek 114 48. 5,1 ha varav 0,3 ha land. Del av Rastälven med forsar, strekar och mellanliggande lugnvatten och holmar. Älven har ett rikt djurliv. 1998-01-16. Naturvårdsförvaltare Länsstyrelsen. Folder. Grängshyttan ligger utefter vägen mellan Hjulsjö och Nyhyttan.

02 077 Mantorpsskogen

Mantorp 1:3 och del av Ramstena 3:10 i Rinkaby socken, Örebro kommun. Ek 105 64. 135 ha. Mosaikartat landskap av myr och barrskog på kalkberggrund. Floran är mycket rik, framför allt förekomsten av marksvampar. 1998-04-17. Naturvårdsförvaltare Länsstyrelsen. Folder. Vägvisning från allmänna vägen Örebro – Fellingsbro.

02 078 Liaskogen

Lia 9:4 i Näsby socken, Lindesbergs kommun. Ek 105 84. 69,7 ha. Sumpskogsområde vid sjön Varingens strand. Skogen är rik på gamla och döda lövträd vilket har gynnat fåglar och kryptogamer. 1998-04-17 och 2000-05-12. Naturvårdsförvaltare Länsstyrelsen. Folder. Vägvisning från allmänna vägen Ervalla – Frövi.

02 079 Olles hage

Askersby 6:9 och 6:11 i Askers socken, Örebro kommun. Ek 105 16. 9 ha. Gammal blandlövskog med stor biologisk mångfald i igenväxta hagmarker. 1998-04-22. Naturvårdsförvaltare Örebro kommun. Ligger i östra kanten av Askers by, V Odensbacken.

02 080 Brunstorpskärret

Axberg-Kvinnersta 1:3 i Axbergs socken, Örebro kommun. Ek 105 63. 9,8 ha. Kalkpåverkat rikkärrsområde med omgivande skogs- och betesmark. Rik flora. 1998-05-15. Naturvårdsförvaltare Kvinnerstaskolan. Folder. Ligger intill allmänna vägen Örebro -- Ervalla, strax norr om Kvinnerstaskolan.

02 081 Norrbyhammar

Del av Norrby 2:2 i Fellingsbro socken, Lindesbergs kommun. Ek 115 08. 38,5 ha. Asprikt barrblandskogsområde med stor biologisk mångfald. 1998-09-11. Naturvårdsförvaltare Länsstyrelsen. Folder. Ligger ca 12 km NO om Fellingsbro.

02 082 Utnäset

Del av Algrenamarken 1:15 i Hammars socken, Askersunds kommun. Ek 094 17. Ca 135 ha. Ett vildmarkspräglad kust- och skärgårdslandskap vid västra Vätterstranden. 1998-12-11. Naturvårdsförvaltare Länsstyrelsen. Folder. Ligger ca 25 km S om Askersund, intill RV 49 vid Igelbäcken.

02 083 Geråsen

Del av fastigheterna Geråsen 1:1, Husby 6:1, Sjörs 3:5 och Smedstorp 1:1 i Viby socken, Hallsbergs kommun. Ek 094 99. 52,6 ha. Ålderdomligt odlingslandskap med åker och betade hagmarker. Rik förekomst av gamla ekar med bl.a. tickor och läderbagge. 1999-05-07. Naturvårdsförvaltare Länsstyrelsen. Folder. Ligger strax SO om Viby k:a.

02 084 Tallskaten

Del av fastigheten Lindesby 16:1. Järnboås socken, Nora kommun. Ek 114 39 och 114 49. 24 ha. Artrik gammelskogsrest med en mosaik av hållmarker, försumpade skogspartier och produktiv skog. 1999-06-19. Naturvårdsförvaltare Länsstyrelsen. Ligger ca 6 km N om Järnboås kyrka.

02 085 Kindla

Fastigheterna Nyberget 1:12 och Holmsjöbråtar 1:2, samt del av fastigheterna Kämpetorp 1:3, Björklund 1:1 och Ånsjö 1:1. Linde och Hjulsjö socknar, Lindesberg och Hällefors kommuner. Ek 114 49, 114 59, 125 40 och 125 50. 933 ha. Högt beläget och starkt kuperat vildmarksområde med orörda skogar och stora mossar. De orörda skogarna hyser en mängd hotade och sällsynta djur- och växtarter. 1999-09-17. Naturvårdsförvaltare Länsstyrelsen. Folder. Vägvisning från RV 60 Lindesberg - Kopparberg, från RV 63 Kopparberg - Hjulsjö och från allmänna vägen Nora - Hjulsjö.

02 086 Vargavidderna

Fastigheten Laxåskogen 1:254, samt del av fastigheterna Torpaskoga 7:6, Hasselfors 4:1, Laxåskogen 1:116 och Svartå 1:76. Finnerödja och Nysund socknar, Laxå och Degerfors kommuner. Ek 094 84, 094 85 och 094 94. 494,2 ha, varav 416,3 ha land och 77,9 ha vatten. Varierad naturmiljö med sjöar, mossar och gammelskog. Rikt fågelliv och en rikedom av växter knutna till de stora mossarna och gammelskogarna. 1999-10-29. Naturvårdsförvaltare Länsstyrelsen. Folder. Ligger ca 7 km O om Laxå och nås från söder via det forna torpet Högskog.

02 087 Munkhyttan

Del av fastigheten Munkhyttan 2:10, Lindesbergs kommun. Ek 115 21, 115 22. 41 ha. Området utgör en viktig livsmiljö för två i Europa utrotningshotade fjärilsarter – boknätfjäril och ärenprinsnätfjäril. Centralt i området rinner Munkhyttebäcken. Naturvårdsförvaltare Lindesbergs kommun. 2000-04-17. Vägvisning från allmänna vägen Lindesberg-Siggebohyttan.

02 088 Bullerdalen

Del av fastigheten Bråten 2:16, 2:22, 2:23, 6:19, Karlskoga kommun. Ek 104 56, 104 66. 31 ha. Ett biologiskt värdefullt ravinområde med strandnära skogsområde vid Svartälven. Levande geologi med stora botaniska värden och ett artrikt fågelliv. 2000-04-27. Naturvårdsförvaltare Karlskoga kommun. Läge öster om Svartälven, vid Östra kyrkogården i Karlskoga. 2 km N Möckelns strand.

02 089 Liljekonvaljeholmen

Fastigheten Känäs 2:2 och del av Känäs 2:1, Lindesbergs kommun. Ek 105 96. 28 ha. En holme och en udde i ett fågelrikt sjökomplex. Skogen är varierad med ett stort inslag av lövträd. Gott om hålträd. Rik vedsvampflora. 2000-05-12. Naturvårdsförvaltare Länsstyrelsen. Reservatet ligger i södra änden av Sällingsjön. Folder. Avfart från allmänna vägen mellan Blixterboda och Fellingsbro.

02 090 Näset

Del av fastigheten Dalskogen 1:1, Lindesbergs kommun. Ek 115 13. 24 ha. Betespräglad strandområde, udde vid Lindesjön, lövdominerad beteshage samt naturskogklädd bergsknalle. Rikt fågelliv. 2000-10-25. Naturvårdsförvaltare Lindesbergs kommun. Reservatet ligger i södra delen av Lindesjön, ca 3 km söder om Lindesberg.

02 091 Håkansbodaberget

Fastigheten Finnshyttan 7:16 och del av Finnshyttan 8:1, Järnboås socken, Nora kommun. Ek 114 39, 114 49. 40, 6 ha. Ett bergigt område, nordväst om Håkansbodasjön med äldre barrblandskog, fläckvis rikt inslag av äldre aspar och död ved. Rik förekomst av lavar, vedsvampar och fåglar. Markfloran är delvis kalkpåverkad. 2000-11-17. Naturvårdsförvaltare Länsstyrelsen. Folder. Läge ca 6 km N Järnboås. Parkering vid allmänna vägen Finnshyttan-Hjuljärn.

02 092 Erikaberget

Del av fastigheten Nyhyttan 2:4, 5:19, 6:7, 6:8 Järnboås socken, Nora kommun. Ek 114 38, 114 39. 71,5 hektar. Bergsområde med förekomst av lavar, svampar, insekter och fåglar knutna till brantskogen. Fin utsikt och magnifik blockbrant. 2000-11-17. Naturvårdsförvaltare Länsstyrelsen. Folder. Läge omedelbart öster om Nyhyttan, ca 5 km NV Järnboås.

02 093 Nalaviberg

Del av fastigheten Nalaviberg 5:1, Viby socken, Hallsbergs kommun. Ek 094 99, 095 90. 9,2 hektar. Beteshage med åldriga ekar, belägen på en drumlin. Rik flora och fauna. Sällsynta svampar och skalbaggar, bl a läderbaggen. 2000-12-15. Naturvårdsförvaltare Länsstyrelsen. Området ingår i EU:s Life-projekt läderbagge. Förhistoriska gravfält. Reservatet ligger direkt norr om Naturreseptatet Oxaryggen. Från Libby-Vallbykorset vid E20, åk norrut mot Stenkulla och Folkatorp.

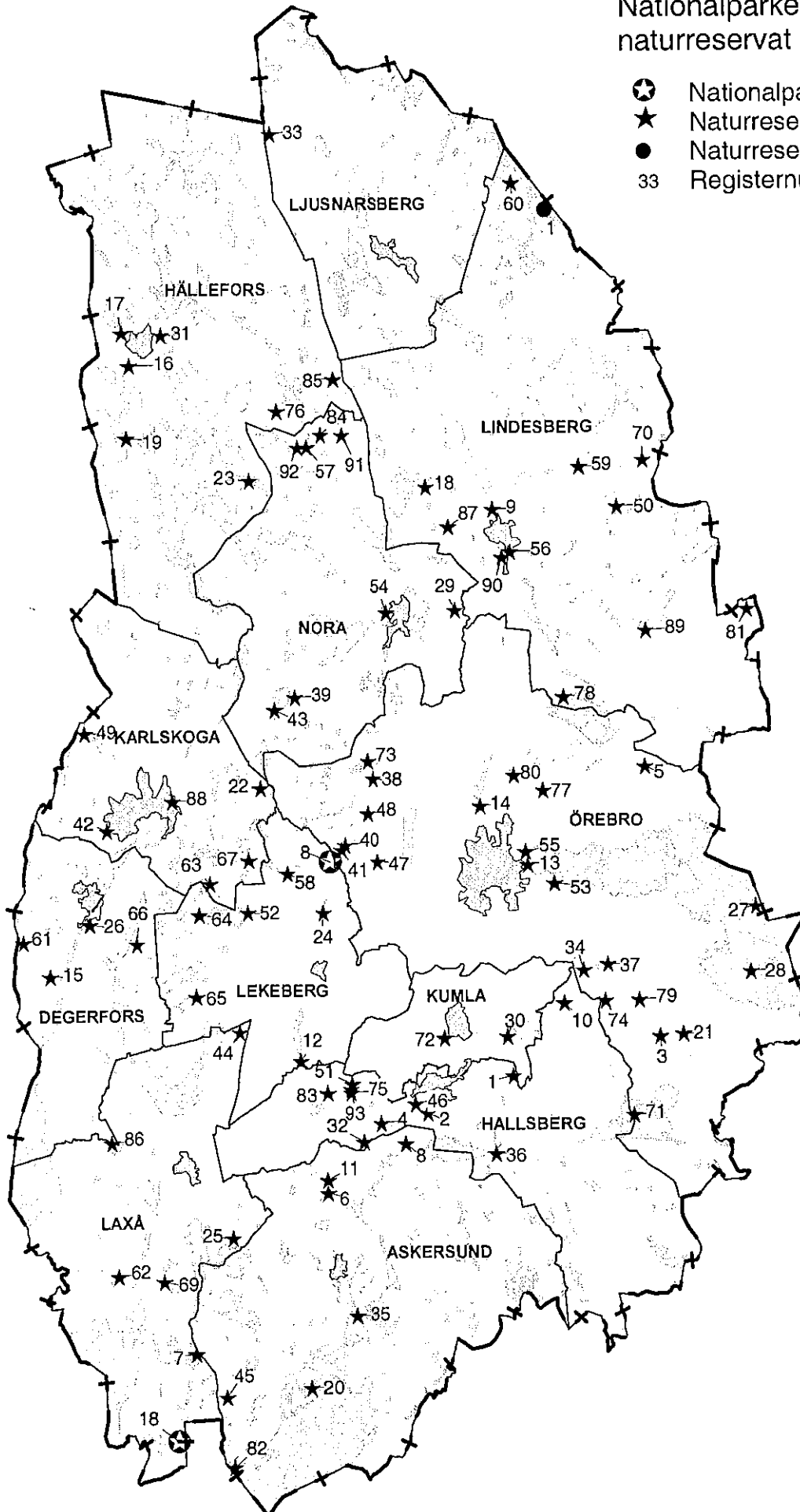
11 001 Malingsbo-Kloten (f d naturvårdsområde - överfört till naturreseptat)

Området avsattes som naturvårdsområde 1981, för att bevara ett sammanhängande barrskogs och sjöland för rörligt friluftsliv. 1999 överfördes området till beteckningen naturreseptat. Reservatet sträcker sig in i Dalarnas och Västmanlands län. Ek. 115 64, 115 65, 115 73, 115 74, 115 75, 115 82, 115 83, 115 84, 115 85, 115 92, 115 93, 115 94, 125 02, 125 03. 14 800 ha i Örebro län, totalt 50 000 ha. Skogsbruk bedrivs i hela reservatet. I området finns stugbyar, campingplatser, kanotvatten och vandringsleder.

ÖREBRO LÄN

Nationalparker och naturreservat

- ⊛ Nationalpark
- ★ Naturreservat
- Naturreservat (fd naturvårdsområde)
- 33 Registernummer



NATURMINNEN MED YTUTSTRÄCKNING

04 007 Älgastenarna (T 19)

Tjuse 1:13, Hovsta socken, Örebro kommun. Ek 105 53. Ca 0,1 ha. Ett område med flera stora flyttblock av vilka det största benämnes Älgastenen. 1931-12-19. Naturvårdsförvaltare SVS.

04 014 Axsjöåsen (T 25)

Edsbergs häradsallmänning (Tebomarken och Axsjöåsen 1:1), Kvistbro socken, Lekebergs kommun. Ek 104 15. Ca 0,5 ha. Barrskogsområde av urskogstyp. 1934-12-20. Naturvårdsförvaltare SVS.

04 015 Kosskärret (T 28)

Grimstens häradsallmänning. Västra Tiveden 1:1, Viby socken, Hallsbergs kommun. Ek 094 87. Ca 0,6 ha. Barrskogsbestånd av urskogstyp. 1934-12-20. Naturvårdsförvaltare SVS.

04 016 Hässleberg (T 29)

Grimstens häradsallmänning, Västra Tiveden 1:1, Viby socken, Hallsbergs kommun. Ek 094 98. 0,6 ha. Barrskogsbestånd av urskogstyp. 1934-12-20. Naturvårdsförvaltare SVS.

04 017 + 018 Ögonakällan och Finnkällan (T 30 + T 31)

Grimstens häradsallmänning och Hardemo häradsallmänning (Tripphult 1:1, Östra Tiveden 2:1), Viby socken, Hallsbergs kommun. Ek 095 90. 0,3 ha. Bäckravin med två källor samt omgivande barrskogsområde. 1934-12-20. Naturvårdsförvaltare SVS. Vägvisning från allmänna vägen Hallsberg - Östansjö.

04 051 Lövkullen (Lövholmen) (T 78)

Sörby 6:1, Norrbyås socken, Örebro kommun. Ek 105 25. 0,6 ha. Lundartad lövskogsholme i slättlandskapet invid Östra Kvismaren. 1951-02-22. Naturvårdsförvaltare SVS.

04 055 Blacksta (T 85)

Samfällad mark till Blacksta by, Kumla socken och kommun. Ek 105 02. 0,5 ha. Område med förekomst av backsippa. 1957-12-17, 1970-11-09. Naturvårdsförvaltare SVS.

04 058 Kalvslätt (T 87)

Kalvslätt 1:5, Viby socken, Hallsbergs kommun. Ek 094 99. 0,9 ha. Lund- och lövskogsområde, tidigare slätter och betesmark. 1962-03-13. Naturvårdsförvaltare SVS.

04 062 Södra Mossby (T 117)

Del av Mossby Södra 1:4, Kumla socken och kommun. Ek 105 03. 0,55 ha. Kalkpåverkat kulturmarksområde med stäppartad vegetation och artrik flora. 1975-11-28. Naturvårdsförvaltare SVS.

04 063 Egbyåsen (T 132)

Del av Segersjötorp 1:4, Lännäs socken, Örebro kommun. Ek 105 27. ca 0,5 ha. Avsnitt av rullstensås med rik förekomst av backsippa. 1980-03-31. Naturvårdsförvaltare SVS.

04 064 Lucifers kyrka (T 135)

Del av Fanthyttan 6:19, Lindesbergs socken och kommun. Ek 115 32. 0,03 ha.

Sägenomspunnen grandunge uppkommen genom vegetativ förökning. 1980-09-19.

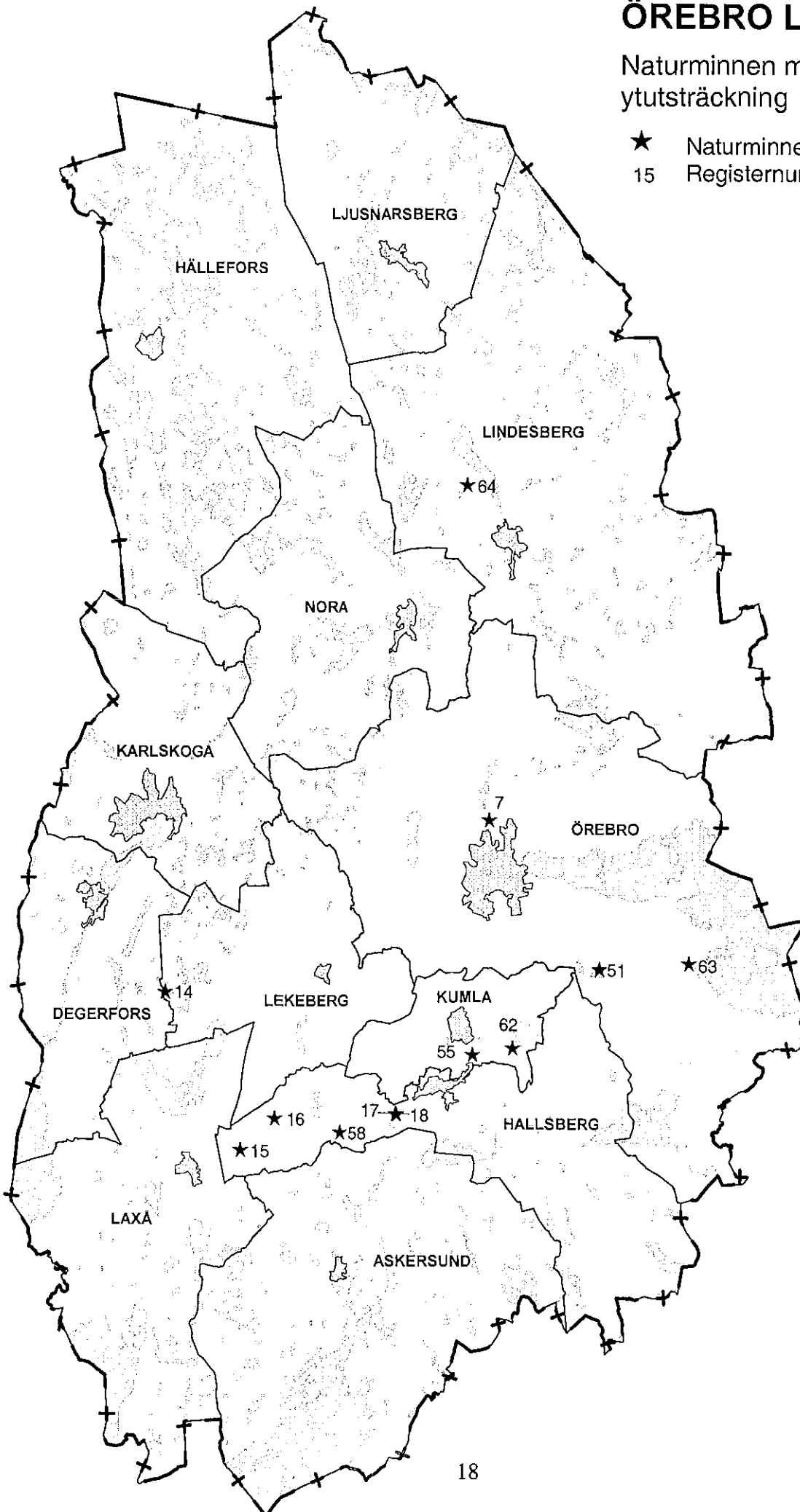
Naturvårdsförvaltare SVS.



ÖREBRO LÄN

Naturminnen med
ytutsträckning

★ Naturminnets läge
15 Registernummer



FRIDLYSTA VÄXT- OCH DJURARTER

a) Lokaler inom vilka särskilt angivna växtarter är fridlysta

06 001 Västra och Stora Krokjärn

Algrenamarken 1:15, Hammars socken, Askersunds kommun samt Alebacken 3:1 m.fl., Tiveds socken, Laxå kommun. Ek 094 27. Näckrosor med röda, rödlätta och vita blommor. 1915-07-30. Naturvårdsförvaltare SVS.

06 001 Lilla Laxtjärn

Stora Kumlan 2:1, 3:1, Ljusnarsbergs socken och kommun. Ek 124 09. Näckrosor med röda blommor. 1954-09-06. Naturvårdsförvaltare SVS.

06 001 Skyttasjön

Skyttatorp och Stora Ykullen (oskiftat vatten), Tiveds socken, Laxå kommun. Ek 094 36. Näckrosor med röda, rödlätta och vita blommor. 1969-07-04. Naturvårdsförvaltare SVS.

b) Inom hela länet fridlysta växter

Idegran (*Taxus baccata*) 1961-04-21.

Gotlandsag (*Cladium mariscus*) 1950-03-16.

Tibast (*Daphne mezereum*) 1961-04-21.

Klockljung (*Erica tetralix*) 1961-04-21.

Gullviva (*Primula veris*) 1970-05-04.

Smörboll (*Trollius europaeus*) 1970-05-04.

c) Inom del av länet fridlysta växtarter

Näckrosor med röda eller rödlätta blommor (*Nymphaea alba* f. *purpurea*).

Gäller Tiveds, Askersunds och Hammars socknar. 1970-05-28.

d) Inom hela landet fridlysta växtarter som förekommer eller har förekommit i Örebro län efter 1970

Kärlväxter

Backsippa (*Pulsatilla vulgaris*) 1961-04-21.

Blåsippa (*Hepatica nobilis*) (uppgrävning, försäljning) 1970-05-04

Buskvicker (*Vicia dumetorum*) 2000-01-01

Cypresslummer (*Diphasiastrum complanatum* ssp. *Chamaecyparissus*) 2000-01-01

Finnklint (Ängsklint) (*Centaurea phrygia*) 2000-01-01

Hällebräcka (*Saxifraga osloensis*) 2000-01-01

Kattmynta (*Neptea cataria*) 2000-01-01

Knölvial (*Lathyrus tuberosus*) 2000-01-01

Kransborre (*Marrubium vulgare*) 2000-01-01

Lummerarter, samtliga (uppgrävning, försäljning) (Lycopodiaceae) 2000-01-01

Mosippa (*Pulsatilla vernalis*) 1961-04-21.

Stor låsbräken (*Botrychium virginianum*) 2000-01-01

Strandbräsma (*Cardamine parviflora*) 2000-01-01

Styvnete (*Potamogeton rutilus*) 2000-01-01

Ävjepilört (*Persicaria foliosa*) 2000-01-01
Samtliga arter av orkidéer (fam Orchidaceae). 1992-02-10.

Mossor

Grön sköldmossa (*Buxbaumia viridis*) 2000-01-01
Hårklomossa (*Dichelyma capillaceum*) 2000-01-01
Käppkrokmossa (*Hamatocaulis vernicosus*) 2000-01-01
Långskaftad svansmossa (*Meesia longiseta*) 2000-01-01
Nordisk klipptuss (*Cynodontium suecicum*) 2000-01-01

Svampar

Bombmurkla (*Sarcosoma globosum*) 2000-01-01

e) Inom hela landet fridlysta djurarter som förekommer i Örebro län

Kräldjur

Huggorm (*Vipera berus*) 2000-01-01
Kopparödla (*Anguis fragilis*) 2000-01-01
Sandödla (*Lacerta agilis*) 2000-01-01
Skogsödla (*Lacerta vivipara*) 2000-01-01
Slät snok = Hasselsnok (*Coronella austriaca*) 1982-12-03.
Snok (*Natrix natrix*) 2000-01-01

Groddjur

Större vattensalamander (*Triturus cristatus*) 1985-04-09.
Mindre vattensalamander (*Triturus vulgaris*) 2000-01-01
Vanlig groda (*Rana temporaria*) 2000-01-01
Vanlig padda (*Bufo bufo*) 2000-01-01
Åkergroda (*Rana arvalis*) 2000-01-01

Ryggradslösa djur


Flodpärlmussla (*Margaritifera margaritifera*) (fredad enligt fiskeförordningen SFS 1993:1097)
Apollofjäril (*Parnassius apollo*) 2000-01-01
Boknätfjäril (*Euphydryas maturna*) 2000-01-01
Bred gulbrämad dykare (*Dytiscus latissimus*) 2000-01-01
Läderbagge (*Osmoderma eremita*) 2000-01-01
Årenprisnätfjäril (*Euphydryas aurinia*) 2000-01-01

OBS! Enligt jaktlagstiftningen är alla däggdjur (undantag sorkar, hus- och skogsmöss och råttor) samt fåglar generellt fredade med undantag för de arter för vilka jakttid gäller.

FÅGELSKYDDSSOMRÅDEN

09 002 Yttre Tärnskäret

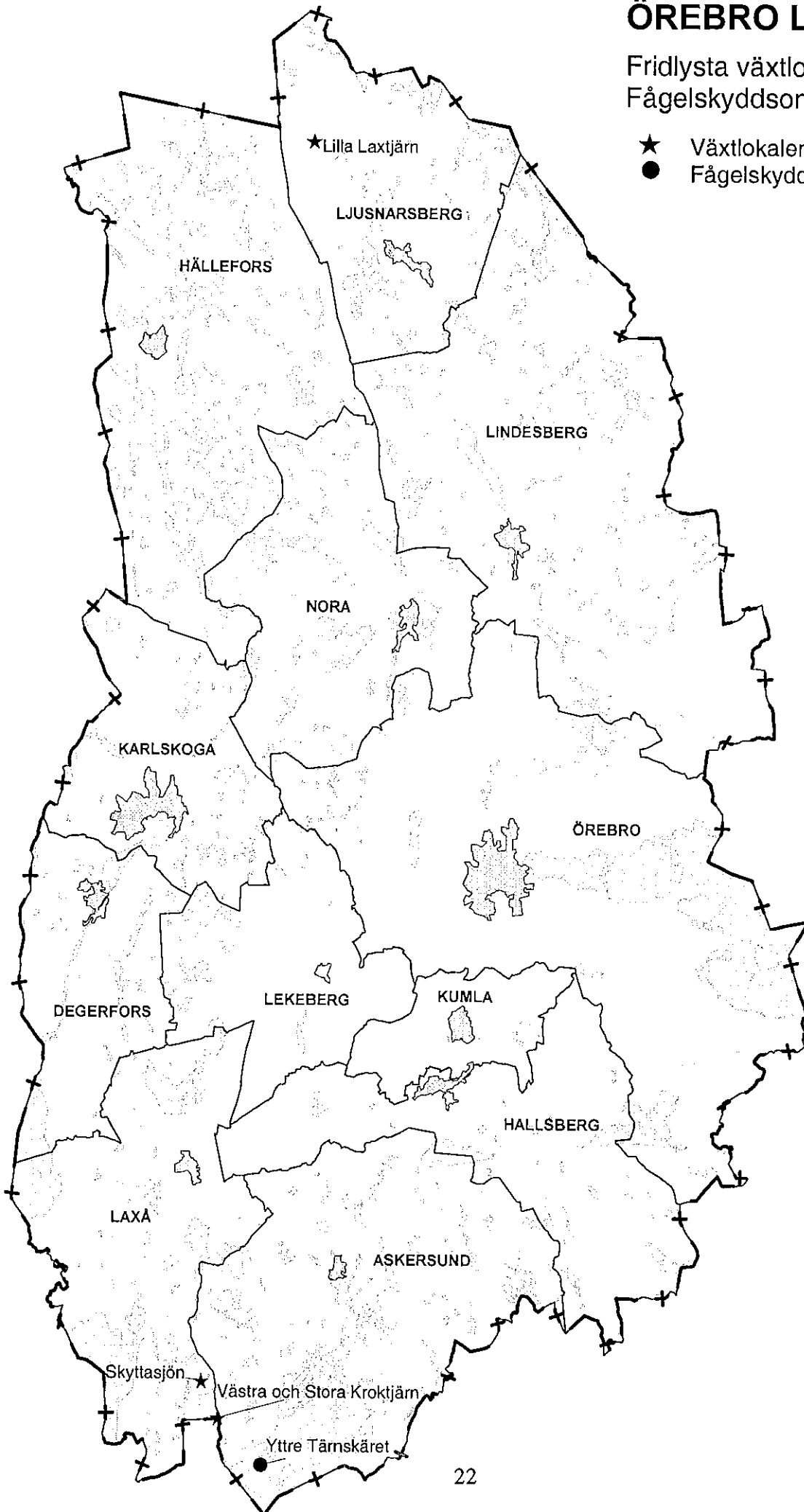
Del av Algrenamarken 1:1, Hammars socken, Askersunds kommun. Ek 094 18, 1,8 ha varav 0,2 ha land. Häckningsplats för den enda fisktärnskolonin av betydelse i Norra Vättern. 1980-04-21. Naturvårdsförvaltare AssiDomän.



ÖREBRO LÄN

Fridlysta växtlokaler
Fågelskyddsområde

- ★ Växtlokalens läge
- Fågelskyddsområde



NATURINVENTERINGAR I ÖREBRO LÄN

A. Översiktliga fältinventeringar

1. Översiktlig naturvårdsinventering av norra Tiveden av Margareta Kjellström. Utförd i fält 1971. Redovisad 1972. 36 sid + karta.
2. Översiktlig naturvårdsinventering av Askersunds kommun av Thomas Öberg. Utförd i fält 1971. Redovisad 1972. 43 sid + karta. Reviderad, se nr 14.
3. Översiktlig naturvårdsinventering av Hallsbergs kommun av Thomas Öberg. Utförd i fält 1971. Redovisad 1972. 49 sid + karta. Reviderad, se nr 15.
4. Översiktlig naturvårdsinventering av Kumla kommun av Lars Furuholm. Utförd i fält 1972. Redovisad 1972. 36 sid + ill + kartor.
5. Översiktlig naturinventering av Glanshammars kommun av Göran Janzon. Utförd i fält 1972. Redovisad 1973. 74 sid + ill + karta.
6. Översiktlig naturinventering av Örebro kommun av Lars Furuholm, Barbro Karlsson och Mats Nettelblatt. Utförd i fält 1973. Redovisad 1974. 183 sid + ill + karta.
7. Översiktlig naturinventering av Laxå kommun (utom Tiveden) av Ann-Marie Bengtsson. Utförd i fält 1974. Redovisad 1975. 53 sid + ill + karta.
8. Översiktlig naturinventering av Degerfors kommun av Ann-Marie Ekvall. Utförd i fält 1974. Redovisad 1977. 50 sid + ill + karta.
9. Översiktlig naturinventering av Karlskoga kommun av Elisabeth Ljung. Utförd i fält 1974. Redovisad 1975. 55 sid + ill + karta.
10. Översiktlig naturinventering av Nora kommun av Eva Ekholm. Utförd i fält 1974. Redovisad 1975. 87 sid + ill + karta.
11. Översiktlig naturinventering av Lindesbergs kommun av Eva Ekholm. Utförd i fält 1975. Redovisad 1978. 130 sid + ill + karta.
12. Översiktlig naturinventering av Ljusnarsbergs kommun av Karin Ursberg. Utförd i fält 1975. Redovisad 1978. 61 sid + ill + karta.
13. Översiktlig naturinventering av Hällefors kommun av Karin Ursberg. Utförd i fält 1975. Redovisad 1976. 88 sid + ill + karta.
14. Översiktlig naturinventering av Askersunds kommun (utom Tiveden) av Eva Ekholm och Gunnar Hallin. Utförd i fält 1976. Redovisad 1980. 139 sid + ill + karta.
15. Översiktlig naturinventering av Hallsbergs kommun av Eva Ekholm och Gunnar Hallin. Utförd i fält 1976. Redovisad 1980. 133 sid + ill + karta.

B. Genomgående fältinventeringar

20. Allmän naturvårdsinventering av Hjälmarens öar och vattenområden av Thomas Öberg.
Utförd i fält 1969. Redovisad 1970. 100 sid + kartor.
21. Naturvårdsinventering av nordvästra Vätterns öar och stränder av Thomas Öberg.
Utförd i fält 1970. Redovisad 1972. 82 sid + kartor.
22. Översiktlig naturvårdsinventering av centrala Tiveden av Rune Johansson.
Utförd i fält 1970. Redovisad 1972. 88 sid + kartor.
23. Naturvårdsinventering av Järleområdet av Per Olov Führ.
Utförd i fält och redovisad 1972. 34 sid + ill + karta.
24. Allmän naturvårdsinventering av Nittälvsdalen av Ingemar Pålsson.
Utförd i fält 1972. Redovisad 1973. 22 sid + ill + karta.
25. Drumlinområdet vid Hackvad av Gunnar Hallin.
Utförd i fält och redovisad 1973. 11 sid + karta.
26. Naturvårdsinventering av Älvhytteområdet av Eva Ekholm.
Utförd i fält 1974. Redovisad 1979. 74 sid + ill + kartor.

C. Områdesinventeringar

30. Botanisk inventering av Svartåns stränder mellan Källtorp och Hästhagen i Örebro av Thomas Öberg. Arbetet utfört 1967 på uppdrag av Örebroblockets plankontor.
31. Botanisk inventering av Äsön i Örebro kommun av Thomas Öberg.
Arbetet utfört 1968 på uppdrag av Örebroblockets plankontor.
32. Botanisk inventering av Hjälmarstränder (Vena-Hagudden) av Thomas Öberg.
Arbetet utfört 1968 på uppdrag av Örebroblockets plankontor.
33. Lidetorpsmon, Degerfors av Curt Fredén.
Kvartärgeologisk inventering utförd 1968 på uppdrag av Degerfors köping. Koncept på naturvårdsenheten.
34. En inventering av Söröns kärlväxter av Bo Svensson.
Utförd 1969 på uppdrag av Landstingets natur- och viltvårdskommitté.
35. Kärlväxtfloran inom Garphyttans nationalpark av A Gustavsson, T Lindberg och M Pettersson. Arbetet utfört år 1970 på uppdrag av Domänverket. 39 sid + ill.
36. Botanisk inventering av Kantängen, Torrängen och Finnatorpsängen vid Latorp av Bo Svensson.
Utförd sommaren 1970 på uppdrag av landstingets natur- och viltvårdskommitté.

37. Vegetationsundersökning av naturreservatet Herrfallsäng av Lars Furuholm.
Utförd 1971 som 3-betygsarbete i systematisk botanik vid Göteborgs universitet och på uppdrag av statens naturvårdsverk. 23 sid + bil + kartor.
38. Tysslingen som fågelsjö av Mats Rosenberg. Arbetet är sammanställt år 1972 på grundval av inventerarens mångåriga studier av områdets fågelliv. 27 sid.
39. Naturvårdsinventering av Hidingeområdet i Örebro kommun av Anders Holm.
Utförd år 1972 på uppdrag av länsstyrelsen. 10 sid + kartor.
40. Botanisk inventering av Stockebäcks äng i Askers socken av Lars Furuholm.
Utförd i fält 1972. Redovisad 1973. 7 sid + bil + kartor.
41. Sjön Tysslingens vegetation och fågelliv av Klas Rosenberg.
Utförd år 1974. Redovisad 1975. 124 sid + ill + kartor.
42. Naturinventering inom Kilsbergens östsluttning av Lars Lundborg.
Utförd i fält 1974-75. Redovisad 1976. 80 sid + ill + kartor.
43. Fågelinventering i Löten Kvismaren 1974-1977 av Åke Pettersson.
Utförd i fält 1974-1977. Redovisad 1977. 6 sid + ill.
44. Österhammars- och Finnåkerssjöns fågelliv av Jan-Erik Malmstigen.
Utförd i fält 1975-1976. Redovisad 1977. 22 sid.
45. Sottern en inventering av fågelliv och fritidsutnyttjande av Åke Pettersson.
Utförd i fält 1977. Redovisad 1978. 72 sid.
46. Svallgrustillgångarna längs Kilsbergen, Örebro län av Birgitta Ericsson.
Utförd i fält 1976. Redovisad 1977. 90 sid + ill.
47. Bedömning och klassificering från allmän naturvårdssynpunkt av svallgrustillgångarna längs Kilsbergen.
(Appendix till inventering av Svallgrustillgångarna längs Kilsbergen av Birgitta Ericsson 1977).
48. Inventering av Björkön av Anders Holm.
Utförd i fält 1976. Redovisad 1977. 8 sid + kartor.
49. Vegetationsregleringsförsök i Kvismaren, Närke. Redogörelse för 1977 års botaniska undersökning av Håkan Hytteborn. Meddelanden från Växtbiologiska institutionen, Uppsala 1978:4. Utförd i fält 1977. Redovisad 1978. 30 sid.
50. Skåleområdet. Översiktlig naturinventering inför planerad reservatbildning av Gunnar Hallin. Utförd i fält 1975. Redovisad 1978. 19 sid + ill + kartor.
51. Vegetation och fågelliv i Västra Hemfjärden av Klas Rosenberg.
Utförd i fält 1978. Redovisad 1979. 74 sid + kartor.

52. Svartårännen 1979 - en kanottävlings störningseffekter av Mats Rosenberg.
Utförd i fält 1979. Redovisad 1979. 19 sid.
53. I. Svartälven, landskapsvårdsplan avseende kanotleder i Örebro län av Björn Wiksell.
Publikation 1980:10
54. Vatten- och vegetationsregleringsförsök i Löten, Västra Kvismaren 1972-79 den tekniska delen av Jan Sondell och Stefan Thorsell. Redovisad 1981. 9 sid. Publikation 1981:14
55. II. Rastälven, landskapsvårdsplan avseende kanotleder i Örebro län av Björn Wiksell.
31 sid + bilagor. Publikation 1981:18
56. Kvismaren, vegetation och fågelliv av Åke Pettersson.
Utförd i fält 1979-80. Redovisad 1981. 136 sid. Publikation 1981:20
57. III. Nitälven, landskapsvårdsplan avseende kanotleder i Örebro län av Björn Wiksell.
7 sid + bilagor. Publikation 1981:26
58. IV. Arbogaån, landskapsvårdsplan avseende kanotleder i Örebro län av Björn Wiksell.
23 sid + bilagor. Publikation 1981:27
59. VI. Skyllbergs- och Nyköpingsån, landskapsvårdsplan avseende kanotleder i Örebro län av Björn Wiksell. Publikation 1981:28
59. Morskogasjön, vegetation och fågelliv av Mats Andersson.
Utförd i fält 1989. Redovisad 1990. 48 sid. Publikation 1990:2
60. Fågellivet i Lindesbergs sjöar av Mats Andersson och Jan-Erik Malmstigen.
Utförd i fält 1987-89. Redovisad 1990. 66 sid. Publikation 1990:10
61. Större vattensalamander, Triturus cristatus LAURENTI i Örebro kommun av Jan C Malmgren. Utförd i fält 1991. Redovisad 1991. 23 sid. Publikation 1991:6
62. Jordlöparfaunan i Kvismaren och Norrbyåstrakten (Coleoptera: Carabidae) en inventering av Håkan Ljungberg.
Utförd i fält 1994. Redovisad 1994. 22 sid. Publikation 1994:22
63. Garphyttan - Ånnabodaområdet. Naturinventering av Lars Löfgren.
Utförd i fält 1994. Redovisad 1994. 32 sid + bilagor. Publikation 1994:24
64. Harge uddar. Naturinventering av Lars Löfgren.
Utförd i fält 1995. Redovisad 1996. 18 sid.
65. Murstensdalen. Naturinventering med inriktning på signal- och hotarter sammanställd av Thomas Jansson. Redovisad 1996. 65 sid. Publikation 1996:14
66. Tre skyddsvärda skogsområden i Ljusnarsbergs kommun av Kjell Store.
Utförd i fält 1996. Redovisad 1997. 34 sid. Publikation 1996:17

67. Svartjärnsområdet, Karlskoga kn. Nyckelbiotoper av Marita Kärkkäinen.
Utförd i fält 1996. Redovisad 1996. 11 sid. Publikation 1996:18
68. Ugglehöjden, Lekebergs kn. Nyckelbiotoper Av Marita Kärkkäinen.
Utförd i fält 1996. Redovisad 1996. 12 sid. Publikation 1996:19
69. Råmossen, Karlskoga kn. Nyckelbiotoper av Marita Kärkkäinen.
Utförd i fält 1996. Redovisad 1996. 14 sid. Publikation 1996:20
70. Östra Trolldalen, Örebro kommun. Botanisk inventering av Lars Löfgren.
Utförd i fält 1996. Redovisad 1997. 9 sid. Publikation 1996:21
71. Naturreseptet Stockebäcksäng, Örebro kommun. Botanisk inventering av Lars Löfgren. Utförd i fält 1996. Redovisad 1997. 9 sid. Publikation 1996:22
72. Rövareberget, Karlskoga kn. Nyckelbiotoper av Marita Kärkkäinen.
Utförd i fält 1996. Redovisad 1996. 9 sid. Publikation 1996:23
73. Lomtjärnsmossen, Degerfors kn. Nyckelbiotoper av Marita Kärkkäinen.
Utförd i fält 1996. Redovisad 1996. 12 sid. Publikation 1996:24
74. Naturreseptet Näsmarkerna, inventering av signalarter o förslag på områden för fri utveckling av Kjell Store. Utförd i fält. Redovisad 1997. 20 sid. Publikation 1996:28
75. Nyckelbiotoper i Hökhöjdens naturresept, Hällefors kn av Kjell Store.
Utförd i fält 1996. Redovisad 1997. 15 sid. Publikation 1996:29
76. Nyckelbiotopsinventering av Järlehyttebäcken i Nora kn av Kjell Store.
Utförd i fält 1996. Redovisad 1997. 10 sid. Publikation 1996:30
77. Brandhistorik i Murstensdalen av Mats Niklasson och Matts Karlsson.
Utförd i fält 1996. Redovisad 1997. 24 sid. Publikation 1997:1
78. Nalavibergs ekäng, översiktlig beskrivning av Tomas Gustafson.
Utförd i fält 1996. Redovisad 1997. 39 sid. Publikation 1997:4
79. Venakärret, Nora kommun. Botanisk inventering av Lars Löfgren.
Utförd i fält 1996. Redovisad 1997. Publikation 1997:7
80. Berga äng, Örebro kommun. Botanisk inventering av Lars Löfgren.
Utförd i fält 1996. Redovisad 1997. 4 sid. Publikation 1997:8
81. Svartkärr, Örebro kommun. Botanisk inventering Av Lars Löfgren.
Utförd i fält 1996. Redovisad 1997. 12 sid. Publikation 1997:9
82. Inventering av nyckelbiotoper i Grytenområdet av Jim Hellquist.
Utförd i fält 1996. Redovisad 1997. 30 sid. Publikation 1997:14

83. Inventering av nyckelbiotoper i Kråksjöåsenområdet av Jim Hellquist. Utförd i fält 1996. Redovisad 1997. 40 sid. Publikation 1997:15
84. Vedskalbaggsfaunan i två ekområden i Örebro län, Hackvad och Nalaviberg av Nicklas Jansson. Utförd i fält 1996. Redovisad 1997. 25 sid. Publikation 1997:22
85. Hasselfors Lilläng. Botanisk inventering av Lars Löfgren. Utförd i fält 1997. Redovisad 1997. 9 sid. Publikation 1997:37
86. Brunstorpsskärren, Örebro kommun. Botanisk inventering av Lars Löfgren. Utförd i fält 1997. Redovisad 1997. 9 sid. Publikation 1997:39
87. Blackstahyttan – Östra Trolldalen, södra delen. Botanisk inventering av Lars Löfgren och Michael Andersson. Utförd i fält 1997. Redovisad 1997. 12 sid. Publikation 1997:40
88. Svampar i Rinkaby och Glanshammars socknar i Närke av K G Nilsson. Utförd i fält 1987-96. Redovisad 1998. 97 sid.
89. Ekåsen, Lekeberg kommun. Botanisk inventering av Lars Löfgren, Karl Gustaf Nilsson och Jan Wilhelmson. Utförd i fält 1998. Redovisad 1998. 24 sid + bilaga. Publikation 1998:20
90. Vedskalbaggsfaunan i sex områden med gamla ädellövträd i Örebro län av Nicklas Jansson. Utförd i fält 1997. Redovisad 1998. 30 sid + bilagor. Publikation 1998:20b
91. Östra Sundholmen – Engelbrektsbolmen, Örebro kommun. Botanisk inventering av Lars Löfgren, Karl Gustaf Nilsson och Jan Wilhelmson. Utförd i fält 1997. Redovisad 1998. 10 sid + bilaga. Publikation 1998:25
92. Gäddeby, Örebro kommun. Botanisk inventering av Lars Löfgren, Karl Gustaf Nilsson och Jan Wilhelmson. Utförd i fält 1997. Redovisad 1998. 12 sid + bilaga. Publikation 1998:26
93. Äsplunda, Örebro kommun. Botanisk inventering av Lars Löfgren, Karl Gustaf Nilsson och Jan Wilhelmson. Utförd 1997. Redovisad 1998. 18 sid + bilaga. Publikation 1998:27
94. Ekeberg, Örebro kommun. Botanisk inventering av Lars Löfgren, Karl Gustaf Nilsson och Jan Wilhelmson. Utförd i fält 1997. Redovisad 1998. 22 sid + bilaga. Publikation 1998:29
95. Skåvesund, Örebro kommun. Botanisk inventering av Lars Löfgren, Karl Gustaf Nilsson och Jan Wilhelmson. Utförd i fält 1997. Redovisad 1998. 16 sid + bilaga. Publikation 1998:31
96. Segersjö, Örebro kommun. Botanisk inventering av Lars Löfgren, Karl Gustaf Nilsson och Jan Wilhelmson. Utförd 1997. Redovisad 1998. 15 sid + bilaga. Publikation 1998:32

97. Ullavi klint, Örebro kommun. Botanisk inventering av Lars Löfgren och Michael Andersson. Utförd i fält 1997. Redovisad 1998. 30 sid. Publikation 1998:33
98. Vedskalbaggsfaunan i tio ekområden i Örebro län av Nicklas Jansson. Utförd i fält 1998. Redovisad 1999. 35 sid + bilagor. Publikation 1999:26
99. Ullavi klint, Örebro kommun. Botanisk inventering. Andra kompletterade utgåvan av Lar Löfgren och Michael Andersson. Utförd i fält 1997. Redovisad 1999. 29 sid + bilaga. Publikation 1999:27
100. Kopparbergs äng, Hallsberg kommun. Botanisk inventering av Lars Löfgren, Karl Gustaf Nilsson och Jan Wilhelmson. Utförd i fält 1998. Redovisad 1999. 12 sid + bilaga. Publikation 1999:29
101. Ullavi, Hallsberg kommun. Botanisk inventering av Lars Löfgren, Karl Gustaf Nilsson och Jan Wilhelmson. Utförd i fält 1998-1999. Redovisad 1999. 18 sid + bilaga. Publikation 1999:30
102. Göksholm, Örebro kommun. Botanisk inventering av Lars Löfgren och Jan Wilhelmson. Utförd 1997-1999. Redovisad 1999. 31 sid. Publikation 1999:31
103. Trystorp, Lekeberg kommun. Botanisk inventering av Lars Löfgren, Karl Gustaf Nilsson och Jan Wilhelmson. Utförd 1998-1999. Redovisad 1999. 38 sid + bilaga. Publikation 1999:32
104. Geråsen, Hallsberg kommun. Botanisk inventering av Lars Löfgren, Karl Gustaf Nilsson och Jan Wilhelmson. Utförd 1998. Redovisad 1999. 32 sid + bilaga. Publikation 1999:33
105. Börsholm – Östra Rynninge, Örebro kommun. Botanisk inventering av Lars Löfgren och Jan Wilhelmson. Utförd 1997-1998. Redovisad 1999. 18 sid. Publikation 1999:34
106. Botåsen, Lekeberg kommun. Botanisk inventering av Lars Löfgren, Karl Gustaf Nilsson och Jan Wilhelmson. Utförd 1998-1999. Redovisad 1999. 16 sid + bilaga. Publikation 1999:35
107. Hjälmarsberg, Örebro kommun. Botanisk inventering av Lars Löfgren, Karl Gustaf Nilsson och Jan Wilhelmson. Utförd 1997-1999. Redovisad 1999. 22 sid + bilaga. Publikation 1999:36
108. Derbol & Dimbo, Örebro kommun. Botanisk inventering av Lars Löfgren och Jan Wilhelmson. Utförd 1997-1998. Redovisad 1999. 27 sid. Publikation 1999:37
109. Snavlunda – Tjälvesta, Askersund kommun. Botanisk inventering av Lars Löfgren, Karl Gustaf Nilsson och Jan Wilhelmson. Utförd 1998-1999. Redovisad 1999. 21 sid + bilaga. Publikation 1999:38

110. Värnsta, Hallsberg kommun. Botanisk inventering av Lars Löfgren, Karl Gustaf Nilsson och Jan Wilhelmson. Utförd 1998-1999. Redovisad 1999. 21 sid + bilaga. Publikation 1999:39
111. Via – Sandåkern, Örebro kommun. Botanisk inventering av Lars Löfgren, Karl Gustaf Nilsson och Jan Wilhelmson. Utförd 1997. Redovisad 1999. 16 sid + bilaga. Publikation 1999:40
112. Sörön, Örebro kommun. Botanisk inventering av Lars Löfgren, Karl Gustaf Nilsson och Jan Wilhelmson. Utförd 1998. Redovisad 1999. 19 sid + bilaga. Publikation 1999:41
113. Stjärnsund – Prinskullen – Edö, Askersund kommun. Botanisk inventering av Lars Löfgren, Karl Gustaf Nilsson och Jan Wilhelmson. Utförd 1998-1999. Redovisad 1999. 24 sid + bilagor. Publikation 1999:42
114. Askers prästäng – Tångsätters äng – Olles hage, Örebro kommun. Botanisk inventering av Lars Löfgren, Karl Gustaf Nilsson och Jan Wilhelmson. Utförd 1998-1999. Redovisad 1999. 23 sid + bilaga. Publikation 1999:44
115. Säbylund, Kumla kommun. Botanisk inventering av Lars Löfgren, Karl Gustaf Nilsson och Jan Wilhelmson. Utförd 1998-1999. Redovisad 1999. 13 sid + bilaga. Publikation 1999:50
116. Hällebräcka, *Saxifraga osloensis* i Närke 1999 av Lars Löfgren. Utförd 1999. Redovisad 1999. 123 sid. Publikation 2000:10
117. Lavfloran på Ekåsen Hackvad socken av Toni Berglund. Utförd 1999. Redovisad 1999. 24 sid + bilagor. Publikation 2000:24
118. Skalbaggar på tre lövbrännor i Örebro län av Nicklas Jansson, Motala. Utförd 1999. Redovisad 1999. 15 sid + bilagor. Publikation 2000:25

D. Naturtypsinventeringar m.m.

120. Inventering av strandvallar och klapperförekomster på Kilsbergens östsluttning inom kartbladet Örebro NV. Genomförd sommaren 1971 av Klas Rosenberg. Finns i stencilupplaga på länsstyrelsens naturvårdsenhet.
121. Gruvhål inom Lerbäckes Bergslag i Askersunds och Hallsbergs kommuner av Lennart Mehle. Utförd i fält 1974. Redovisad 1974. 69 sid + bilagor.
122. Gruvhål och stenbrott inom Örebro kommun med Lekebergs Bergslag av Lennart Mehle. Utförd 1974. Redovisad 1974. 71 sid + bilagor.
123. Inventering av rullstensåsar inom Örebro kommun och Kumla kommun av B-E Andersson och Lars Edberg. Genomförd i fält 1973-74. Redovisad 1974. Reviderad upplaga 1981. 107 sid + kartor. Publikation 1981:16

124. Inventering av rullstensåsar inom Hallsbergs kommun av Lars Edberg.
Genomförd i fält 1974. Redovisad 1975. 72 sid + ill + kartor.
125. Inventering av rullstensåsar inom Askersunds kommun av Lars Edberg.
Genomförd i fält 1974. Redovisad 1975. 119 sid + ill + kartor.
126. Gruvhål inom Lindesbergs kommun av Lennart Mehle. Utförd 1975. Redovisad 1975.
86 sid + bilagor.
127. Inventering av rullstensåsar inom Laxå kommun av Lars Edberg.
Genomförd i fält 1975. Redovisad 1976. 50 sid + ill + kartor.
128. Inventering av rullstensåsar inom Degerfors och Karlskoga kommuner av Lars Edberg. Genomförd i fält 1975. Redovisad 1977. 49 sid + ill + kartor.
129. Inventering av rullstensåsar inom Lindesbergs kommun av Lars Edberg.
Genomförd i fält 1975. Redovisad 1978. 68 sid + ill + kartor.
130. Inventering av rullstensåsar inom Nora kommun av Lars Edberg.
Genomförd i fält 1976. Redovisad 1978. 38 sid + ill + kartor.
131. Inventering av rullstensåsar inom Ljusnarsbergs kommun av Lars Edberg.
Genomförd i fält 1976. Redovisad 1978. 39 sid + ill + kartor.
132. Inventering av rullstensåsar inom Hällefors kommun av Lars Edberg.
Genomförd i fält 1976. Redovisad 1978. 50 sid + ill + kartor.
133. Grusförsörjningsöversikt i Örebro län av Göran Svensson.
Utförd 1977. Redovisad 1978. 43 sid + bil.
134. Skyddsvärda myrar i Örebro län av Ingvar Backéus m fl.
Utförd i fält 1977. Redovisad 1978. 217 sid.
135. Gruvhål inom Ljusnarsbergs kommun av Lennart Mehle och Björn Wiksell. Utförd
1979. Redovisad 1979. 52 sid + bilagor.
136. Madmarker i Örebro län inventering och landskapsvårdsplanering av Mats Rosenberg. Utförd i fält 1978-79. Redovisad 1980. 128 sid.
137. Gruvhål i Noras nordvästra utkant av Björn Wiksell. Utförd 1979. Redovisad 1979. 29
sid. Publikation 1980:6
138. Bergtäkt -80. En sammanställning av förutsättningarna för bergtäkt i Örebroregionen.
Redovisad 1980. 9 sid. Publikation 1980:7
139. Damminventering m.m. 1980 i Örebro län. Del 8 Allmän naturinventering av fors-
sträckor av Eva Ekholm. Utförd i fält 1980. Redovisad 1981. 117 sid + ill + karta.
Publikation 1981:8

140. Hagmarker i Örebro län inventering och landskapsvårdsplanering av Mats Rosenberg. Utförd i fält 1980. Redovisad 1981. 127 sid. Publikation 1981:19
141. Fågelmyrar i Örebro län. Inventering 1981 av Leif Sandgren. Utförd i fält 1981. Redovisad 1982. 136 sid. Publikation 1982:1
142. Brännrotvproduktion i Örebro län – översiktlig redogörelse för de fysiska förutsättningarna av Göran Janzon. Genomförd 1981. Redovisad 1981. Publikation 1982:2
143. Torvmarksinventering. Norra delen av Örebro län. Nora kommun. Utförd i fält 1983. Redovisad 1983. 34 sid + bil.
144. Torvmarksinventering. Norra delen av Örebro län. Lindesbergs kommun. Utförd i fält 1983. Redovisad 1983. 39 sid + bil.
145. Torvmarksinventering. Norra delen av Örebro län. Hällefors kommun. Utförd i fält 1983. Redovisad 1983. 56 sid + bil.
146. Torvmarksinventering. Norra delen av Örebro län. Ljusnarsbergs kommun. Utförd i fält 1983. Redovisad 1983. 37 sid + bil. Publikation 1983:9
147. Gruvhål i Striberg-Åsboberg, Nora kommun av Jan Persson. Utförd 1984. Redovisad 1984. Publikation 1984:8
148. Gruvhål i Pershyttan, Nora kommun av Jan Persson. Utförd 1984. Redovisad 1984. Publikation 1984:10
149. Gruvhål inom Hällefors kommun av Jan Persson. Utförd 1985. Redovisad 1985. Publikation 1985:7
150. Sjöinventering i Örebro län 1987. Del 1. Södra länsdelen av Lillemor Björkman. Utförd i fält 1986-87. Redovisad 1988. 340 sid. Publikation 1987:9
151. Sjöinventering i Örebro län 1987. Del 2. Mellersta länsdelen av Lillemor Björkman. Utförd i fält 1987. Redovisad 1988. 183 sid. Publikation 1987:10
152. Ängar och hagar i Laxå kommun. Inventering av naturliga fodermarker av Ingrid Andréén. Utförd i fält 1987. Redovisad 1988. 60 sid. Publikation 1988:12
153. Kompletterande grusinventering inom del av Örebro län av Anders G Lindén. Utförd i fält 1987. Redovisad 1989. 77 sid. Publikation 1989:8
154. Krossbergsinventering inom delar av Örebro län av Sven Snäll. Utförd i fält 1987-88. Redovisad 1990. 79 sid + kartor. Publikation 1990:3
155. Krossbergsinventering omkring Lindesberg i Örebro län av Sven Snäll. Utförd i fält 1991. Redovisad 1991. 26 sid. Publikation 1992:1
156. Odlingslandskapet i Örebro län. Åtgärds- och bevarandeprogram.

Redovisad 1994. 287 sid. Publikation 1993:2

157. Ängs- och hagmarker i Örebro län. Södra delen.
Utförd i fält 1987-90. Redovisad 1995. 444 sid. Publikation 1995:14
158. Ängs- och hagmarker i Örebro län. Norra delen.
Utförd i fält 1989-90. Redovisad 1995. 371 sid. Publikation 1995:15
159. Större vattensalamander i Örebro län av Jan Malmgren.
Redovisad 1996. 44 sid. Publikation 1996:4
160. Inventering av fladdermöss i Örebro län av Michael Holmberg.
Utförd i fält 1995. Redovisad 1996. 38 sid. Publikation 1996:2
161. Landmollusker i Örebro län. Rikkärr i västra Västmanland av Henrik W Waldén.
Redovisad 1996. 10 sid. Publikation 1996:25
162. Landmollusker i Örebro län. Lunder och lövängar i Närke av Henrik W Waldén.
Redovisad 1996. 14 sid. Publikation 1996:26
163. Våtmarker i Örebro län. Södra delen av Yvonne Liliegren.
Utförd i fält 1993-94. Redovisad 1998. 223 sid + kartbilaga. Publikation 1998:8
164. Våtmarker i Örebro län. Norra delen av Yvonne Liliegren.
Utförd i fält 1993-94. Redovisad 1998. 243 sid + kartbilaga. Publikation 1998:9
165. Sammanställning av Flodpärlmussla *Margaritifera margaritifera* i Örebro län av Peter Åslund. Utförd i fält 1998. Redovisad 1998. 12 sid. Publikation 1998:22
166. Kompletterande inventeringar av Flodpärlmussla *Margaritifera margaritifera* i Örebro län av Peter Åslund. Utförd i fält 1998. Redovisad 1998. 1 sid + bilagor. Publikation 1998:23
167. Långsiktigt bevarande av den större vattensalamandern, *Triturus cristatus* (Salamandridae) av Daniel Gustafson och Jan C Malmgren. Utförd i fält 1999. Redovisad 1999. 20 sid + bilagor. Publikation 1999:4
168. Utvärdering av överlevnadspotentialen för boknätfjäril *Euphydryas maturna* och ärenprisnätfjäril *Euphydryas aurinia* på olika förekomsttytor i Nora och Lindesbergs kommuner, Örebro län av Claes U. Eliasson. Redovisad 1999. Publikation 1999:46

E. Naturvårdsöversikt

170. Naturvårdsöversikt Örebro län.
Redovisad 1984. 302 sid + 2 kartor.

Av vissa naturinventeringar finns en begränsad restupplaga som, så långt den räcker, kan beställas från Länsstyrelsen.

NATURFOLDRAR I ÖREBRO LÄN

Naturreservatsfoldrar m.m. (senaste upplagan)

Björskogsås 1999

Dovrasjödalen 1996

Fagertärn 1997

Fåran och Grundholmarna 1998

Garphyttan (utgiven av Naturvårdsverket) 1979

Hammarmossen och Knuthöjds mossen 1997

Herrfallsäng 1997

Järleån 1997

Kindla 1999

Kvismaren 1995

Lidetorpsmon 1997

Norra Vätterns skärgård 1997

Oset 1987

Oset och Rynningeviken (utgiven av Örebro kommun) 1998

Skjutfälten i Kilsbergen 1990

Sveafallen, svenska 1998

Sveafallen, tysk översättning 1998

Sveafallen, engelsk översättning 1998

Skåle 1997

Tiveden (utgiven av Naturvårdsverket) 1997

Tjälvesta och Snavlunda ängar 1995

Naturreservatsfoldrar i enklare utförande (kontinuerlig revidering)

Baggetorp

Berga äng

Brattforsen

Brunstorpskärrer

Fisksjön

Geråsen

Grängshyttforsarna

Gränseskogen

Grönbo

Helgedomen

Juarbergen

Klunkhytteskans

Kråksjöåsen

Latorpsängarna

Lejakärret

Lekeberga-Sälven

Liaskogen

Limberget

Lomtjärnmossen

Mantorpsskogen

Norrbyhammar

Näsmarkerna

Rockebro

Rövarbro skans
Sotterns skärgård
Svartjärnsskogen
Trolldalen
Ugglehöjden
Utnäset
Valsjöheden
Vargavidderna
Älvhytteängen
Östra Sälsjömossen

Länsfoldrar

Natur i Örebro län, 1980

Fridlysta växter och djur i Örebro län, 1998 + bilaga 2000

Allehanda naturreservat, 1998

Ovanstående foldrar kan kostnadsfritt erhållas från Länsstyrelsen, Skogsvårdsstyrelsen samt respektive kommuns fritidskontor och turistbyrå.

BERGSLAGSLEDEN – 28 mil vandringsled

Etappbeskrivningar (utgivna av Stiftelsen för fritidsområden i Örebro län).

- Etapp 1 Kloten - Gillerstorp
- Etapp 2 Gillerstorp - Stjärnfors
- Etapp 3 Stjärnfors - Nyberget
- Etapp 4 Nyberget - Uskavi
- Etapp 5 Uskavi - Hammarby
- Etapp 6 Hammarby - Digerberget
- Etapp 7 Digerberget - Mogetorp
- Etapp 8 Mogetorp - Blankhult
- Etapp 9 Blankhult - Ånnaboda
- Etapp 10 Ånnaboda - Suttarboda
- Etapp 11 Suttarboda - Leken
- Etapp 12 Leken - Sixtorp
- Etapp 13 Sixtorp - Svartå herrgård
- Etapp 14 Svartå herrgård - Ramundeboda
- Etapp 15 Ramundeboda - Gråmon
- Etapp 16 Gråmon - Tivedstorp
- Etapp 17 Tivedstorp - Stenkällegården

LÄNSKANOTLEDER

Färdbeskrivningar över iordningställda länskanotleder (utgivna av Stiftelsen för fritidsområden i Örebro län).

- Svartån
- Svartälven, norra
- Svartälven, mellersta
- Svartälven, södra
- Norra Vätterns skärgård med Skyllbergsån
- Nittälven
- Järleån
- Rastälven
- Tiveden

Ovanstående etapp- och färdbeskrivningar kan kostnadsfritt erhållas från Länsstyrelsen, Stiftelsen för fritidsområden i Örebro län (Fritid T-län) samt kommunernas turistbyråer. Mer information finns att få på Fritid T-läns hemsida: www.fritid.t.se.

