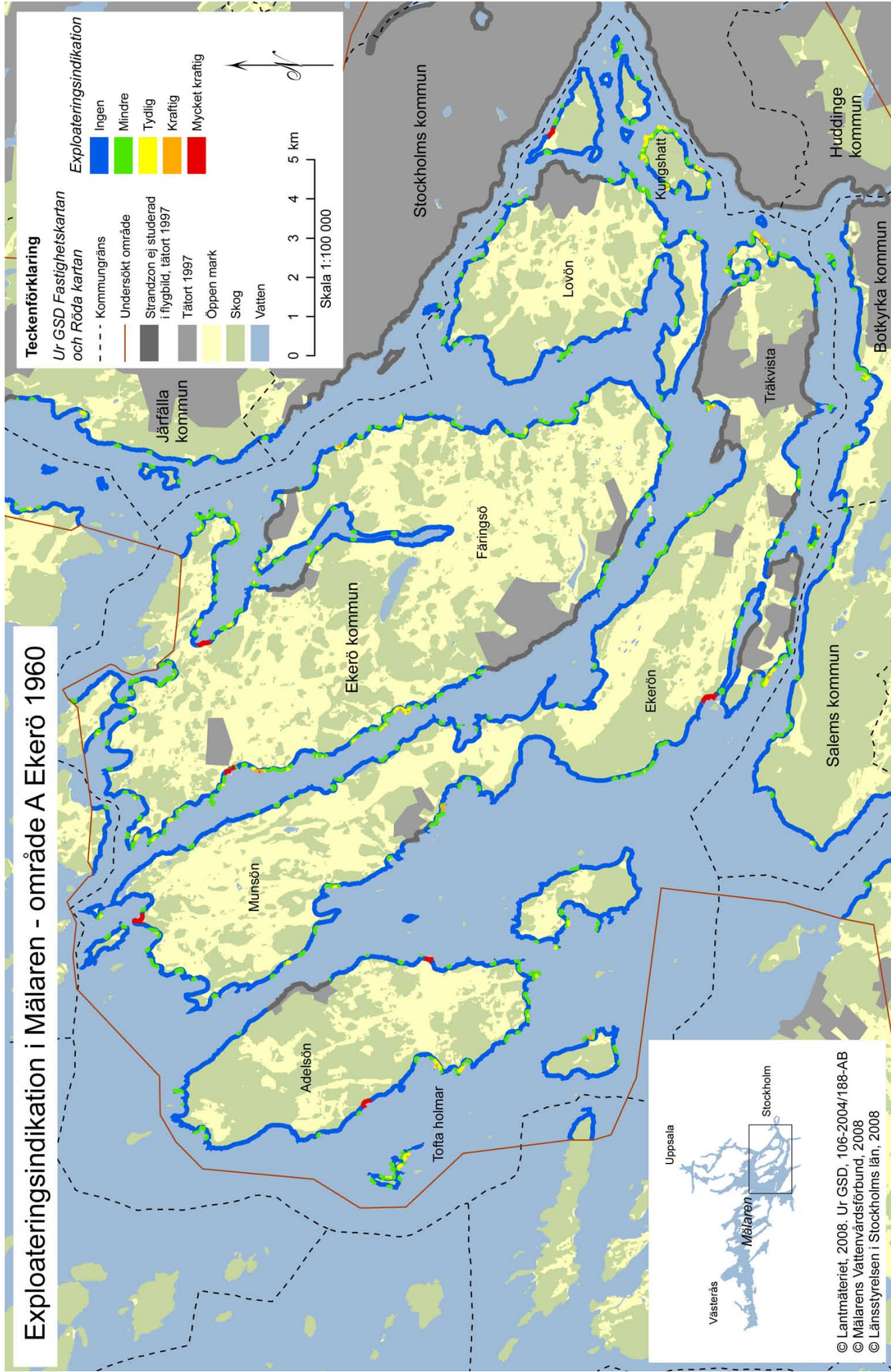


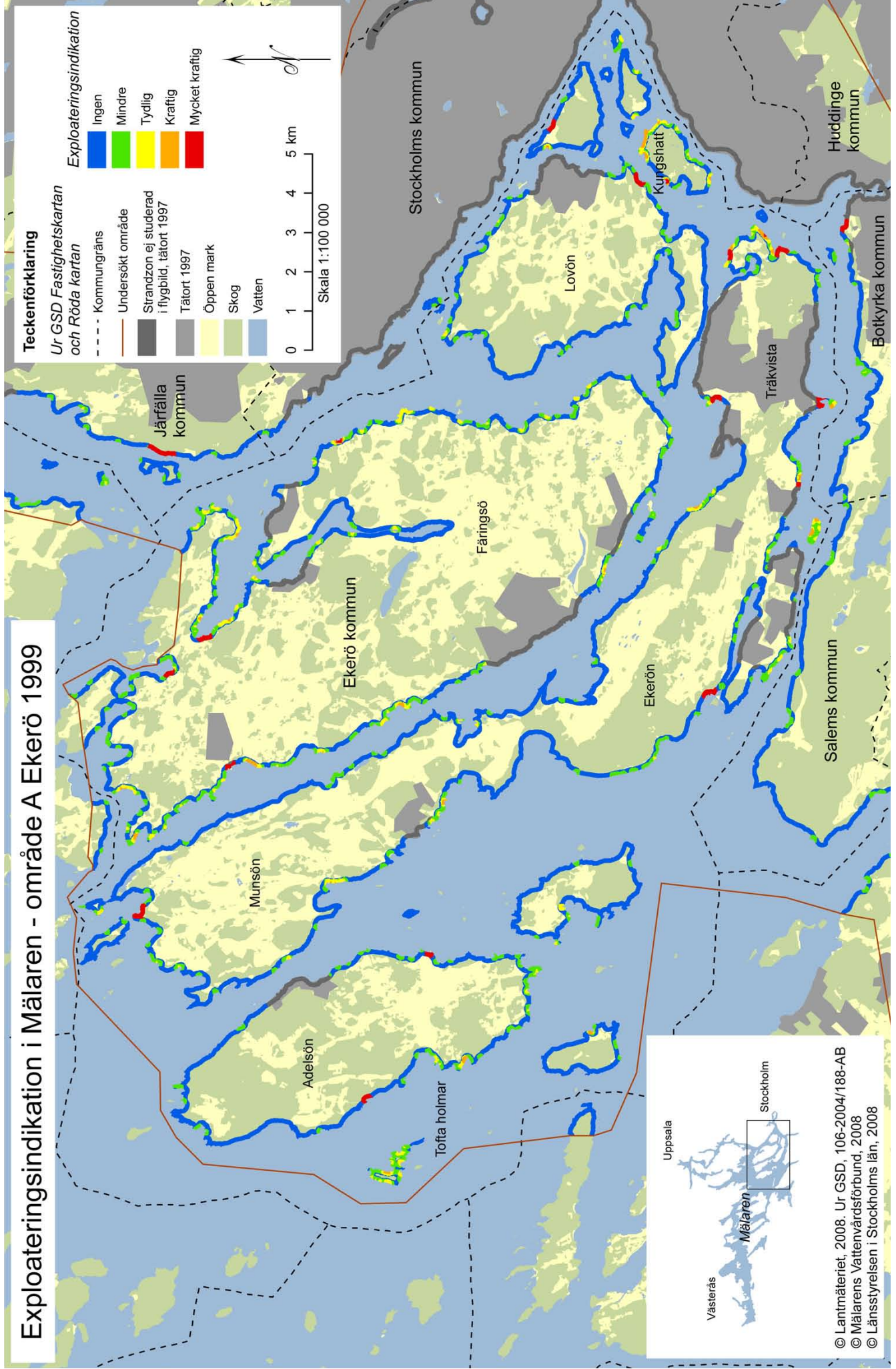
Exploateringsindikation i Mälaren - område A Ekerö 1960



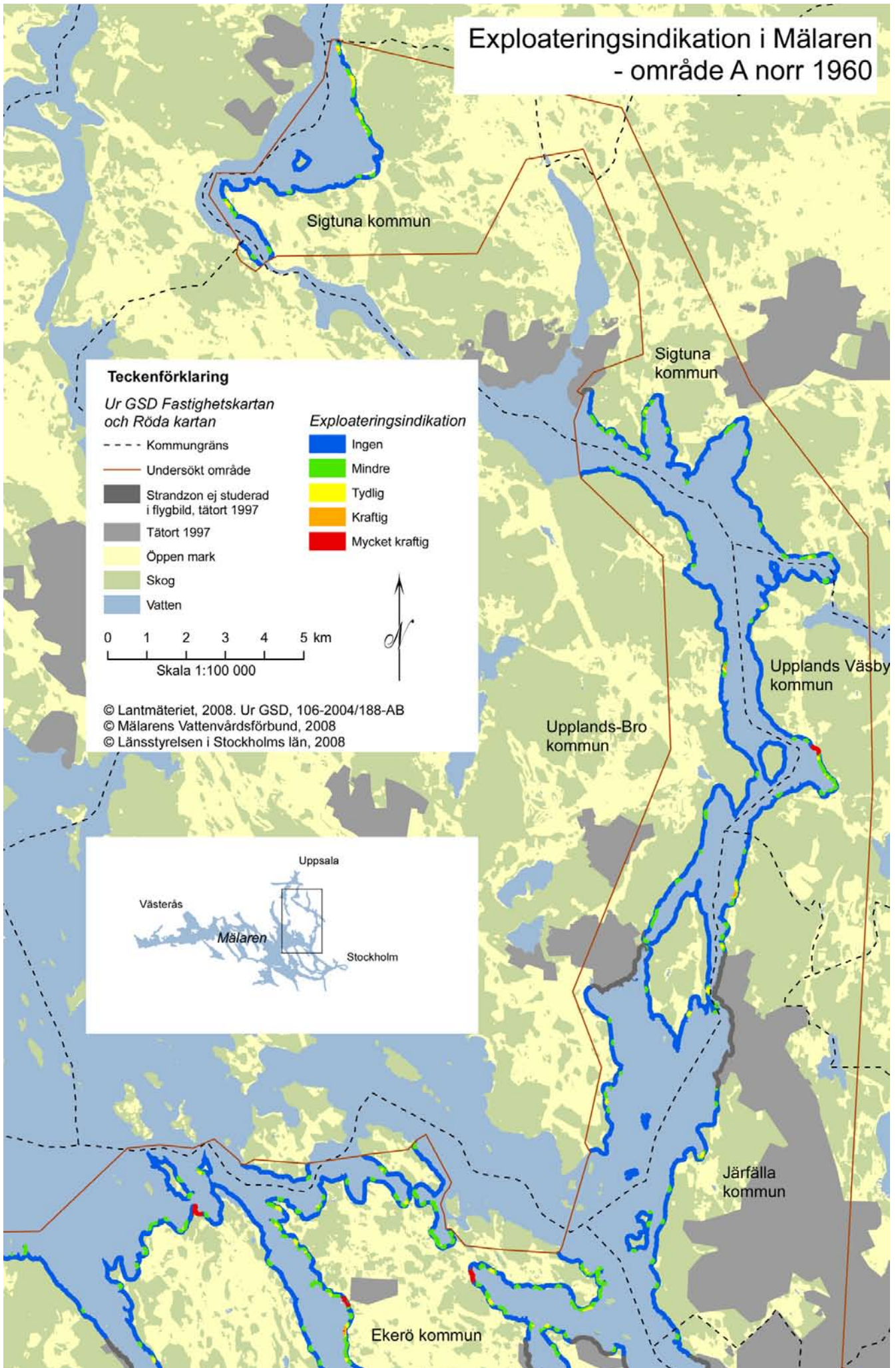
Uppsala
Västerås
Mälaren
Stockholm

© Lantmäteriet, 2008. Ur GSD, 106-2004/188-AB
© Mälarens Vattenvårdsförbund, 2008
© Länsstyrelsen i Stockholms län, 2008

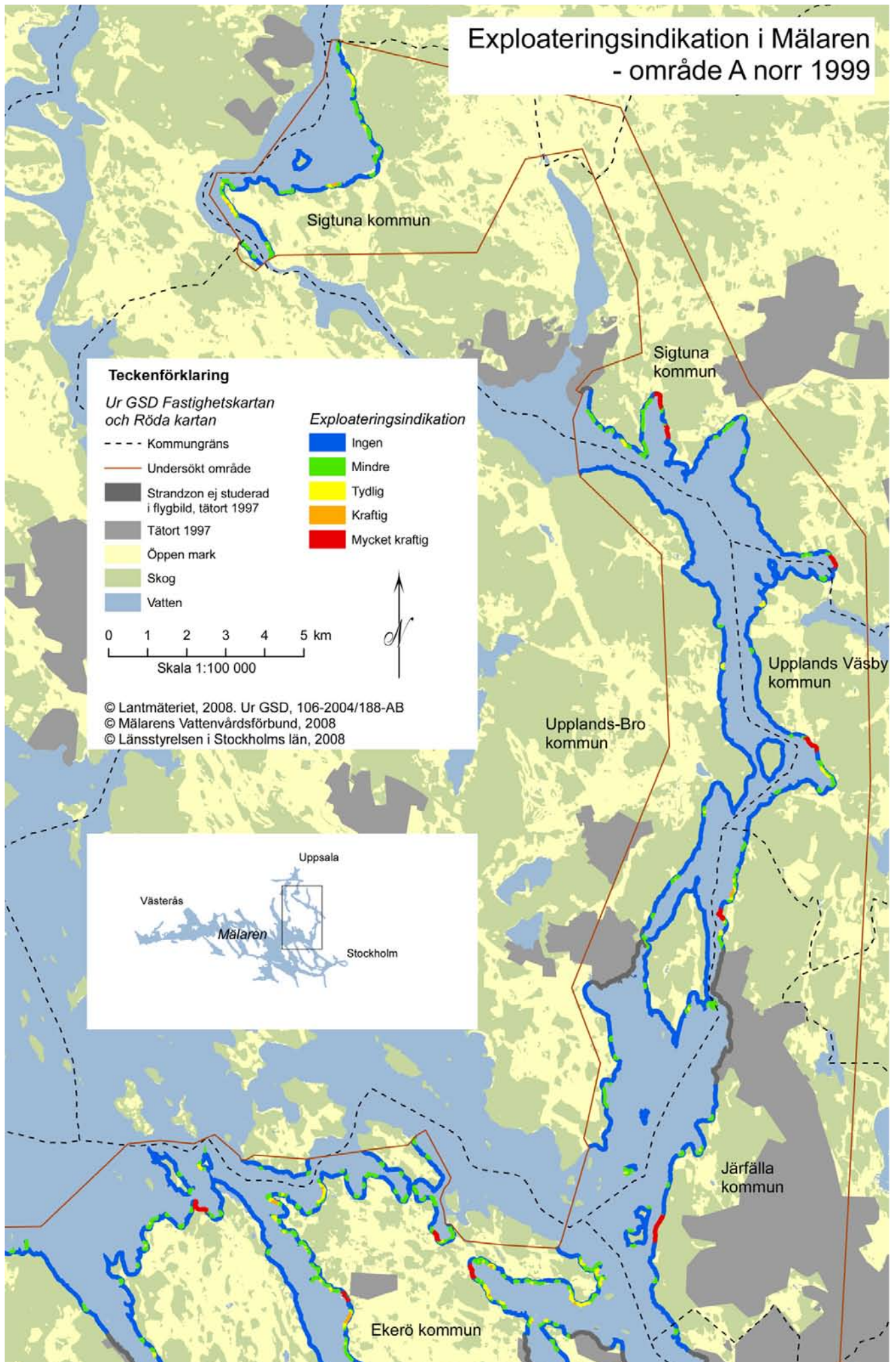
Exploateringsindikation i Mälaren - område A Ekerö 1999



Exploateringsindikation i Mälaren - område A norr 1960



Exploateringsindikation i Mälaren - område A norr 1999



Exploateringsindikation i Mälaren - område A söder 1960

Teckenförklaring

Ur GSD Fastighetskartan
och Röda kartan

--- Kommungräns

— Undersökt område

■ Strandzon ej studerad
i flygbild, tätort 1997

■ Tätort 1997

■ Öppen mark

■ Skog

■ Vatten

Exploateringsindikation

■ Ingen

■ Mindre

■ Tydlig

■ Kraftig

■ Mycket kraftig

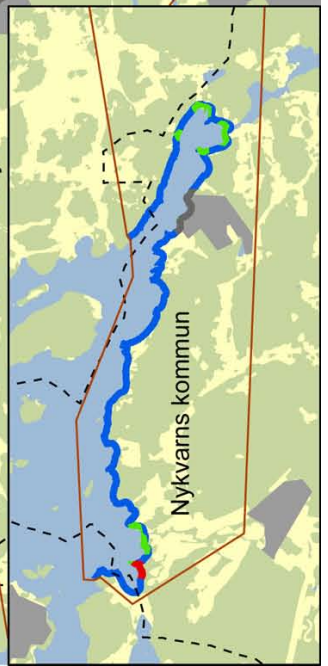
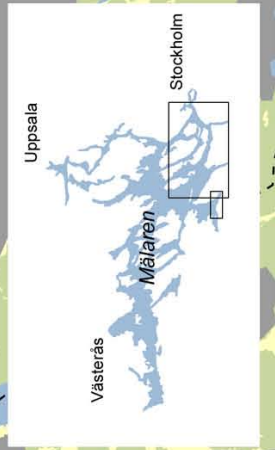
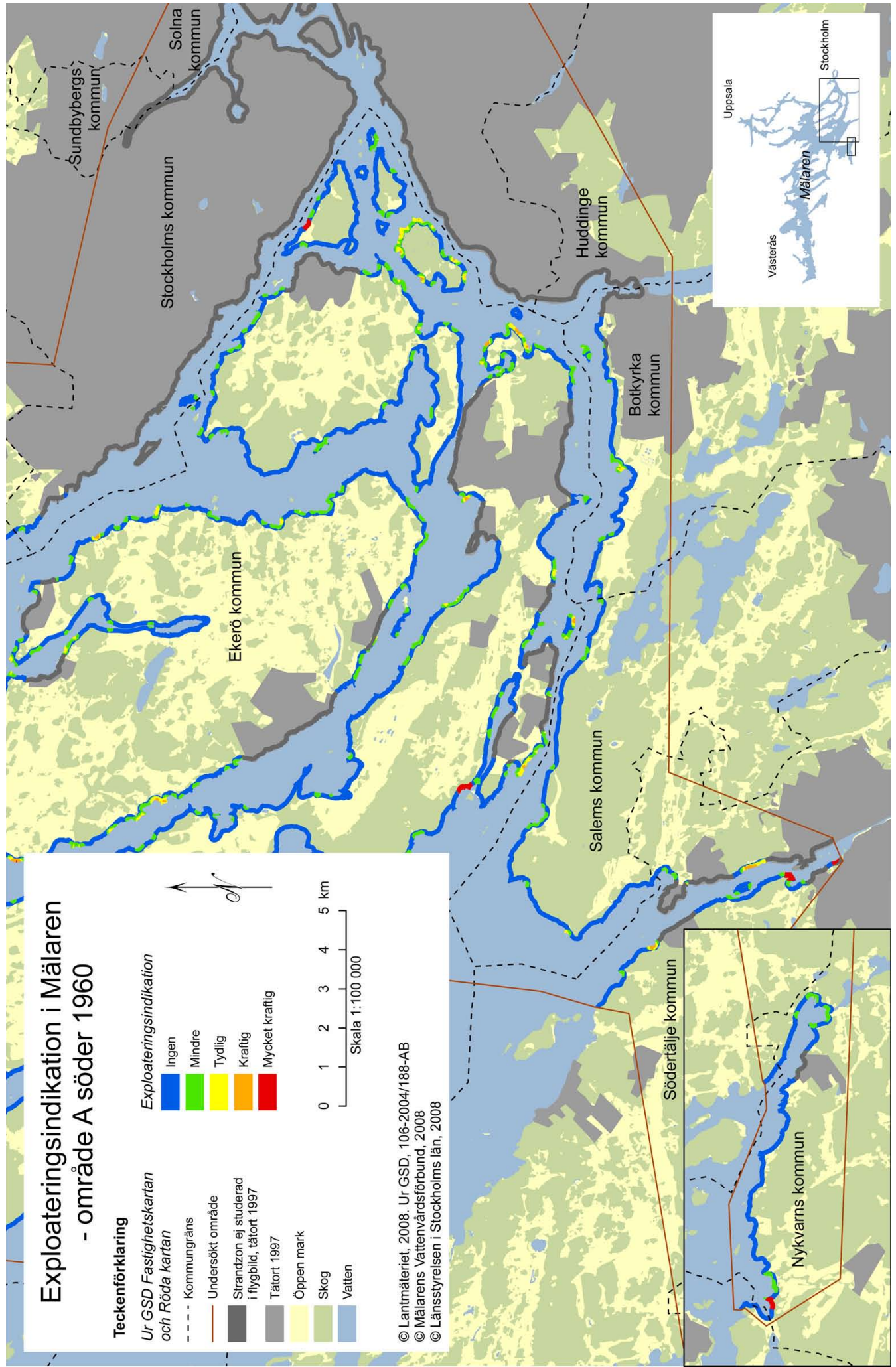


Skala 1:100 000

© Lantmäteriet, 2008. Ur GSD, 106-2004/188-AB

© Mälarens Vattenvårdsförbund, 2008

© Länsstyrelsen i Stockholms län, 2008



Exploateringsindikation i Mälaren - område A söder 1999

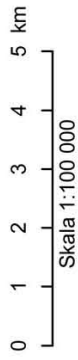
Teckenförklaring

Ur GSD Fastighetskartan
och Röda kartan

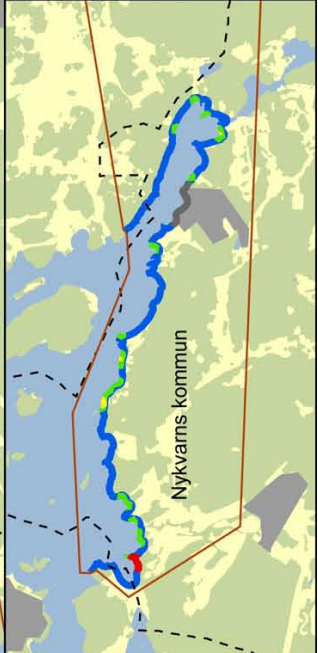
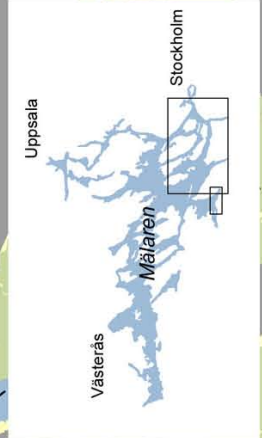
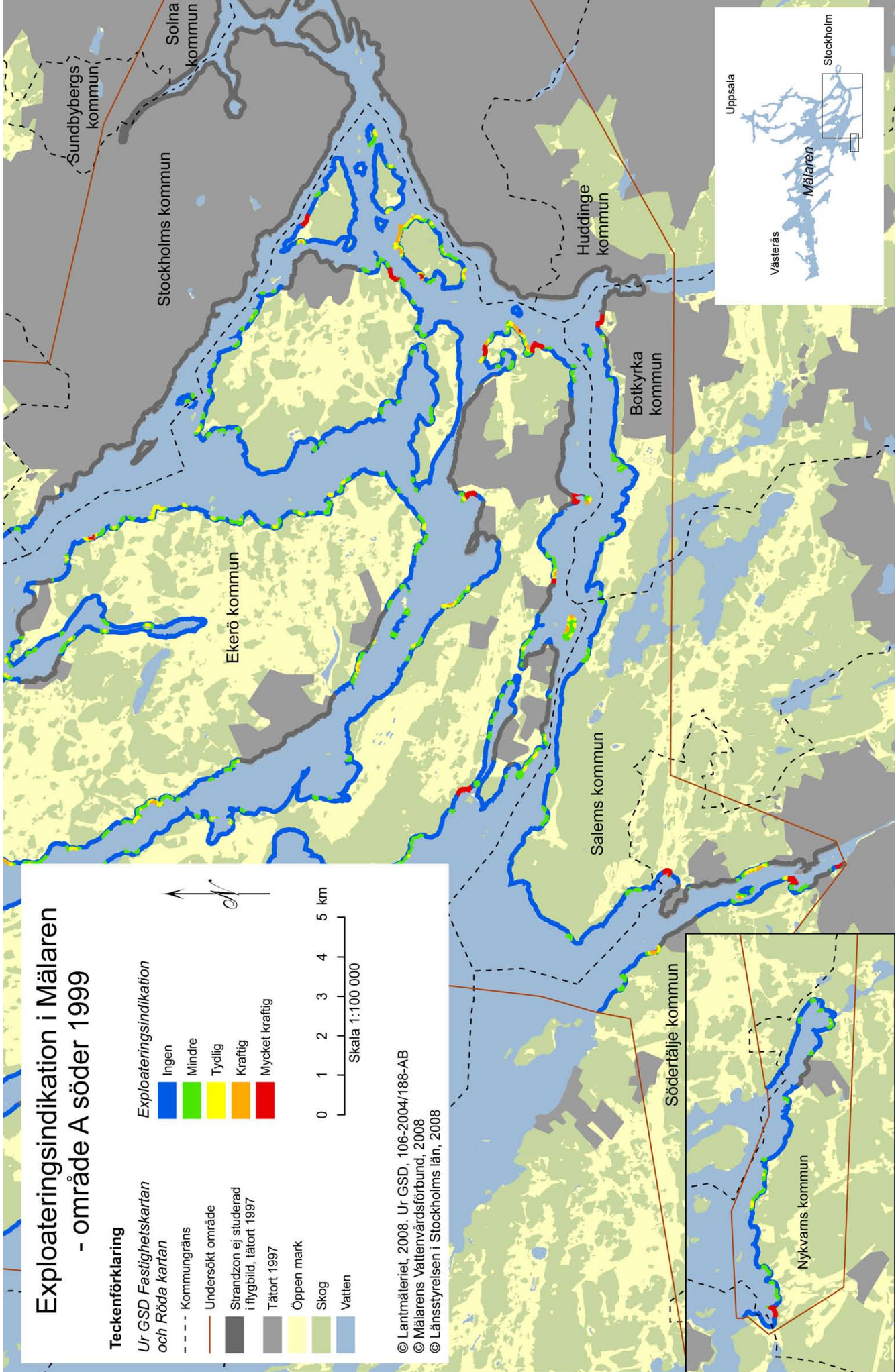
- - - Kommungräns
- Undersökt område
- Strandzon ej studerad
i flygbild, tätort 1997
- Tätort 1997
- Öppen mark
- Skog
- Vatten

Exploateringsindikation

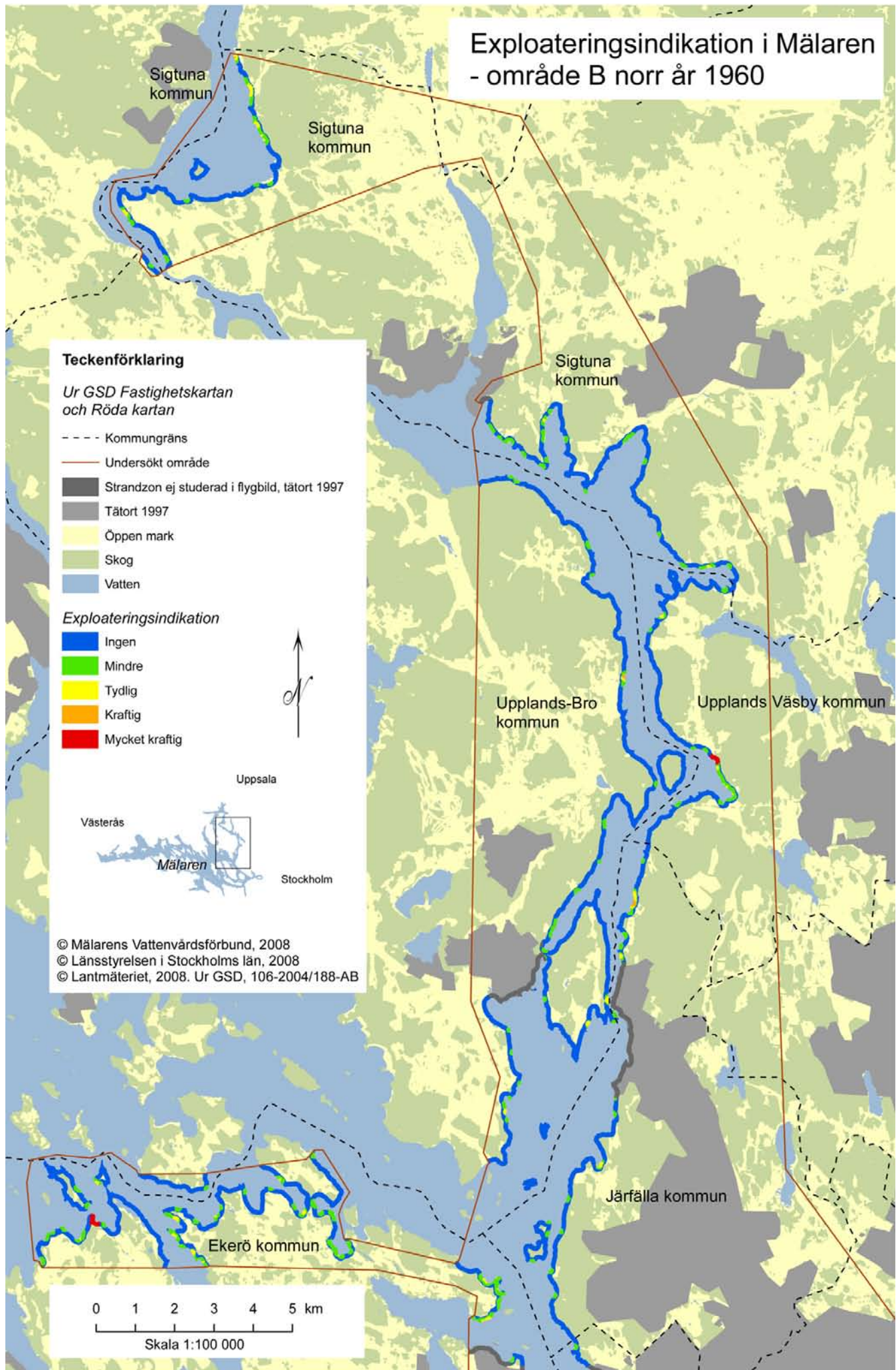
- Ingen
- Mindre
- Tydlig
- Kraftig
- Mycket kraftig



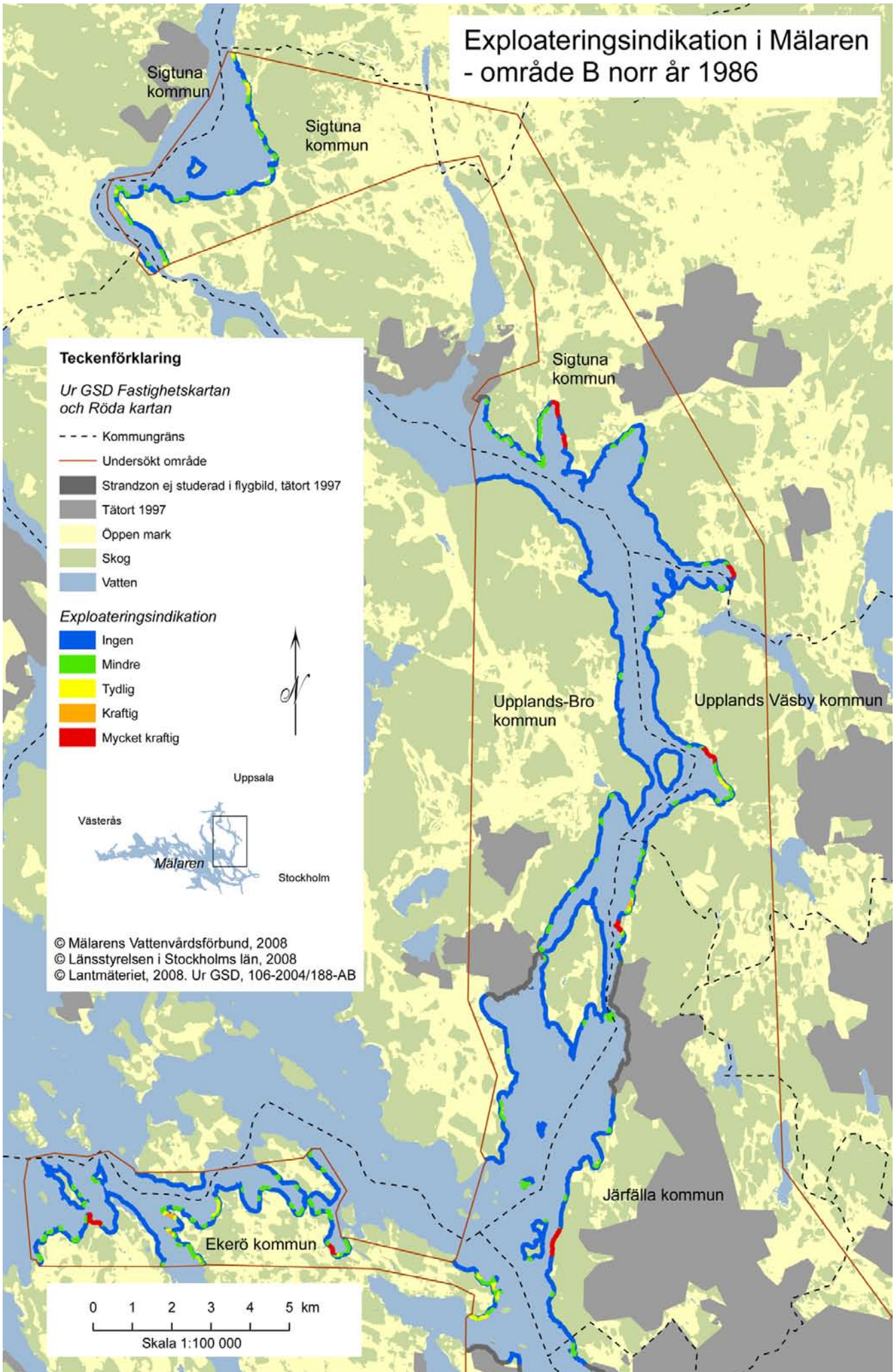
© Lantmäteriet, 2008. Ur GSD, 106-2004/188-AB
© Mälarens Vattenvårdsförbund, 2008
© Länsstyrelsen i Stockholms län, 2008



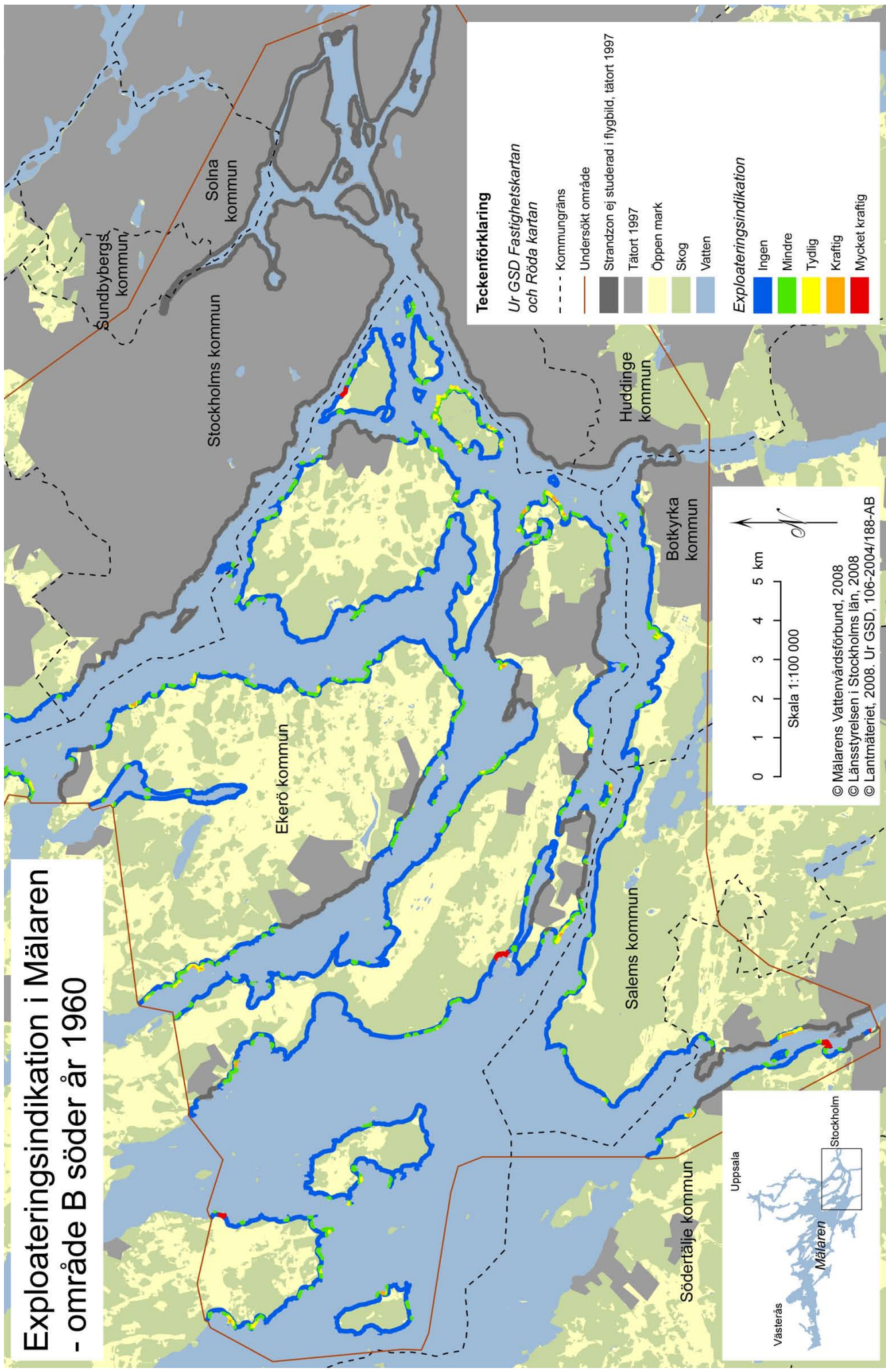
Exploateringsindikation i Mälaren - område B norr år 1960



Exploateringsindikation i Mälaren - område B norr år 1986



Exploateringsindikation i Mälaren - område B söder år 1960




Teckenförklaring

Ur GSD Fastighetskartan och Röda kartan

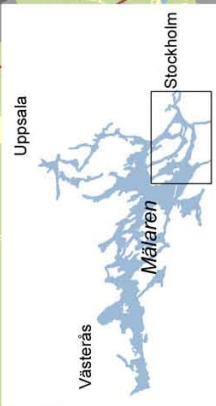
- - - - Kommungräns
- Undersökt område
- Strandzon ej studerad i flygbild, tätort 1997
- Tätort 1997
- Öppen mark
- Skog
- Vatten

Exploateringsindikation

- Ingen
- Mindre
- Tydlig
- Kraftig
- Mycket kraftig



© Mälarens Vattenvårdsförbund, 2008
 © Länsstyrelsen i Stockholms län, 2008
 © Lantmäteriet, 2008. Ur GSD, 106-2004/188-AB



Exploateringsindikation i Mälaren - område C norr år 1986

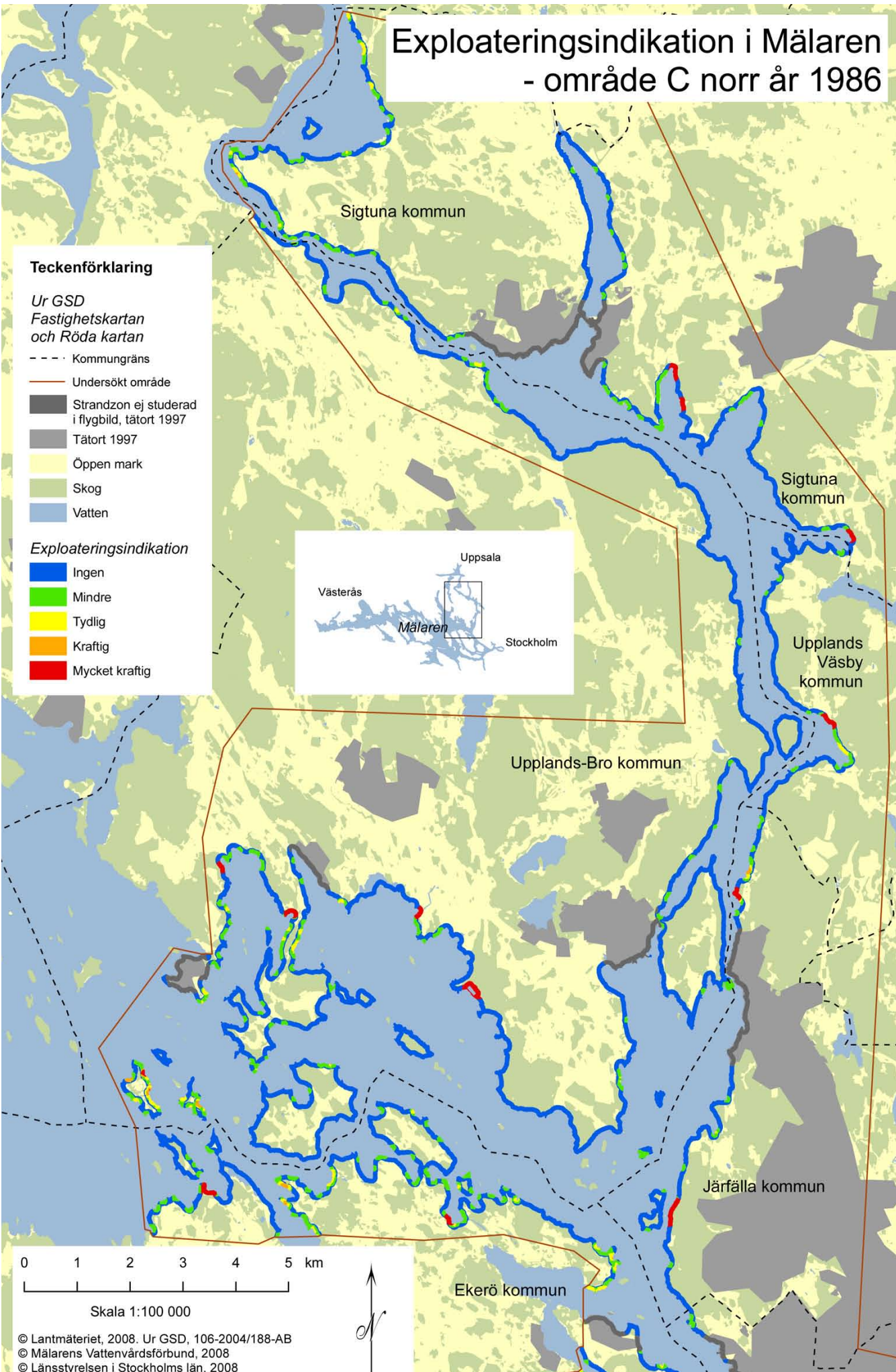
Teckenförklaring

Ur GSD
Fastighetskartan
och Röda kartan

- - - Kommungräns
- Undersökt område
- Strandzon ej studerad i flygbild, tätort 1997
- Tätort 1997
- Öppen mark
- Skog
- Vatten

Exploateringsindikation

- Ingen
- Mindre
- Tydlig
- Kraftig
- Mycket kraftig



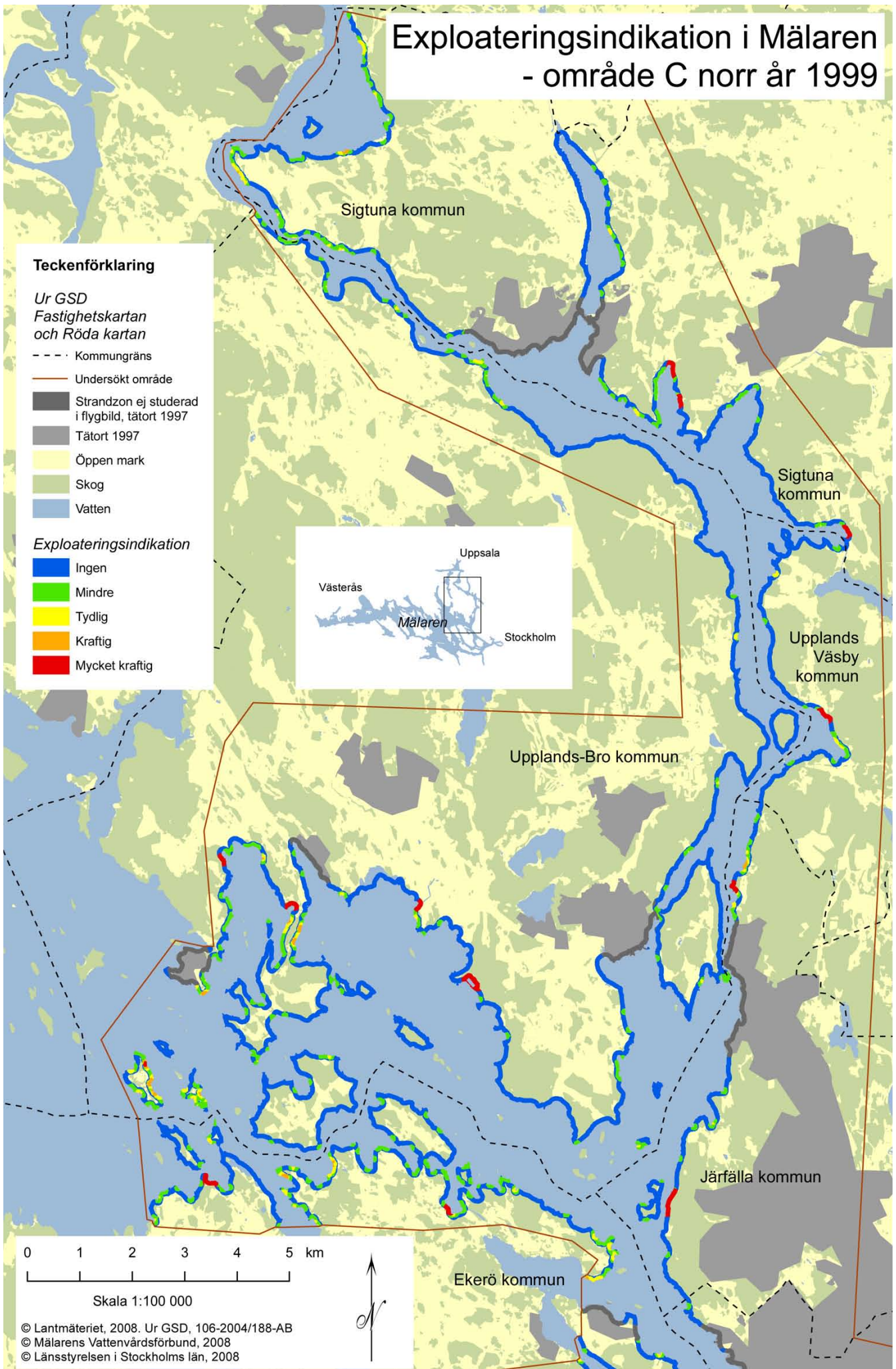
0 1 2 3 4 5 km

Skala 1:100 000

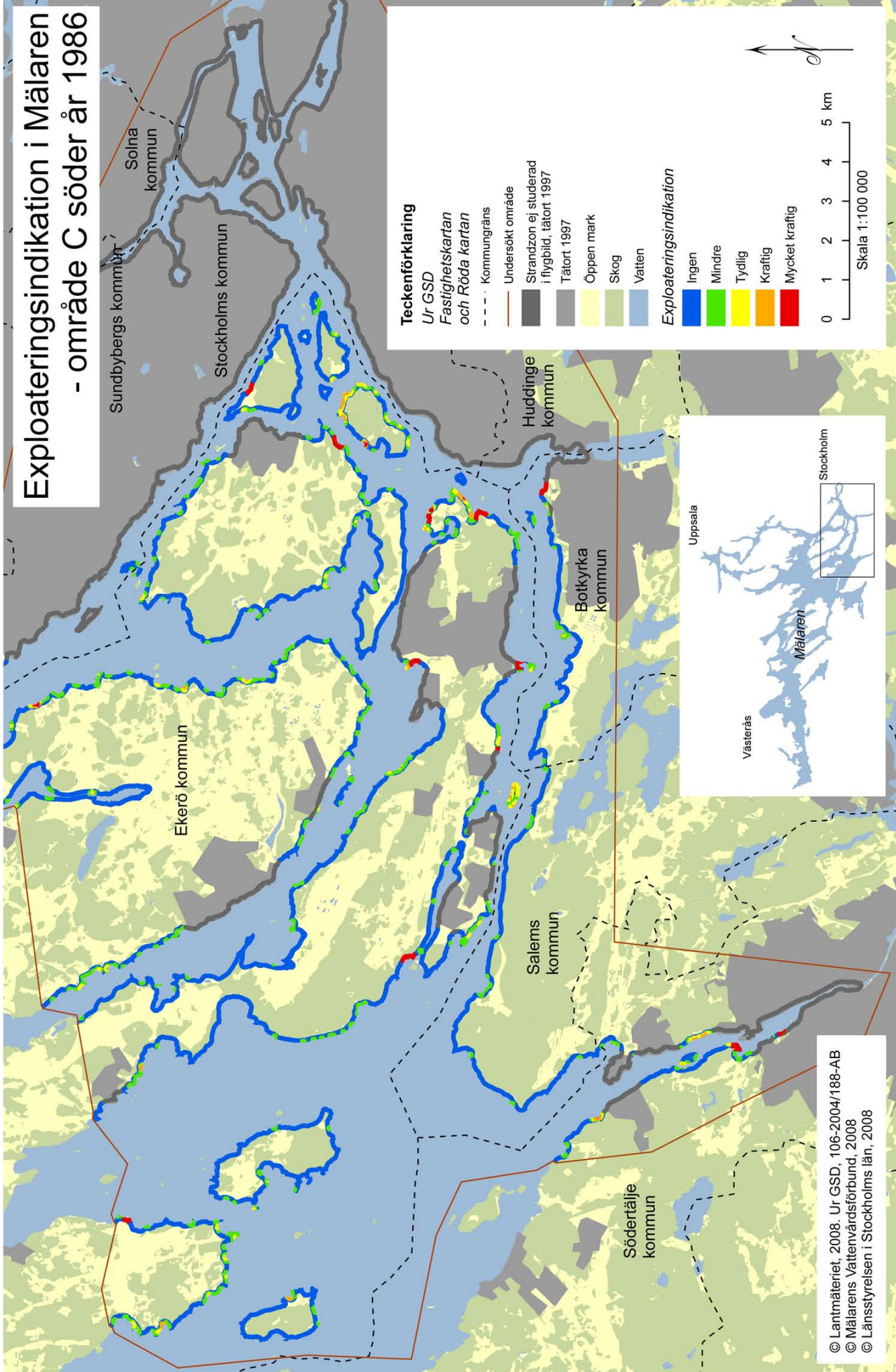
© Lantmäteriet, 2008. Ur GSD, 106-2004/188-AB
© Mälarens Vattenvårdsförbund, 2008
© Länsstyrelsen i Stockholms län, 2008



Exploateringsindikation i Mälaren - område C norr år 1999

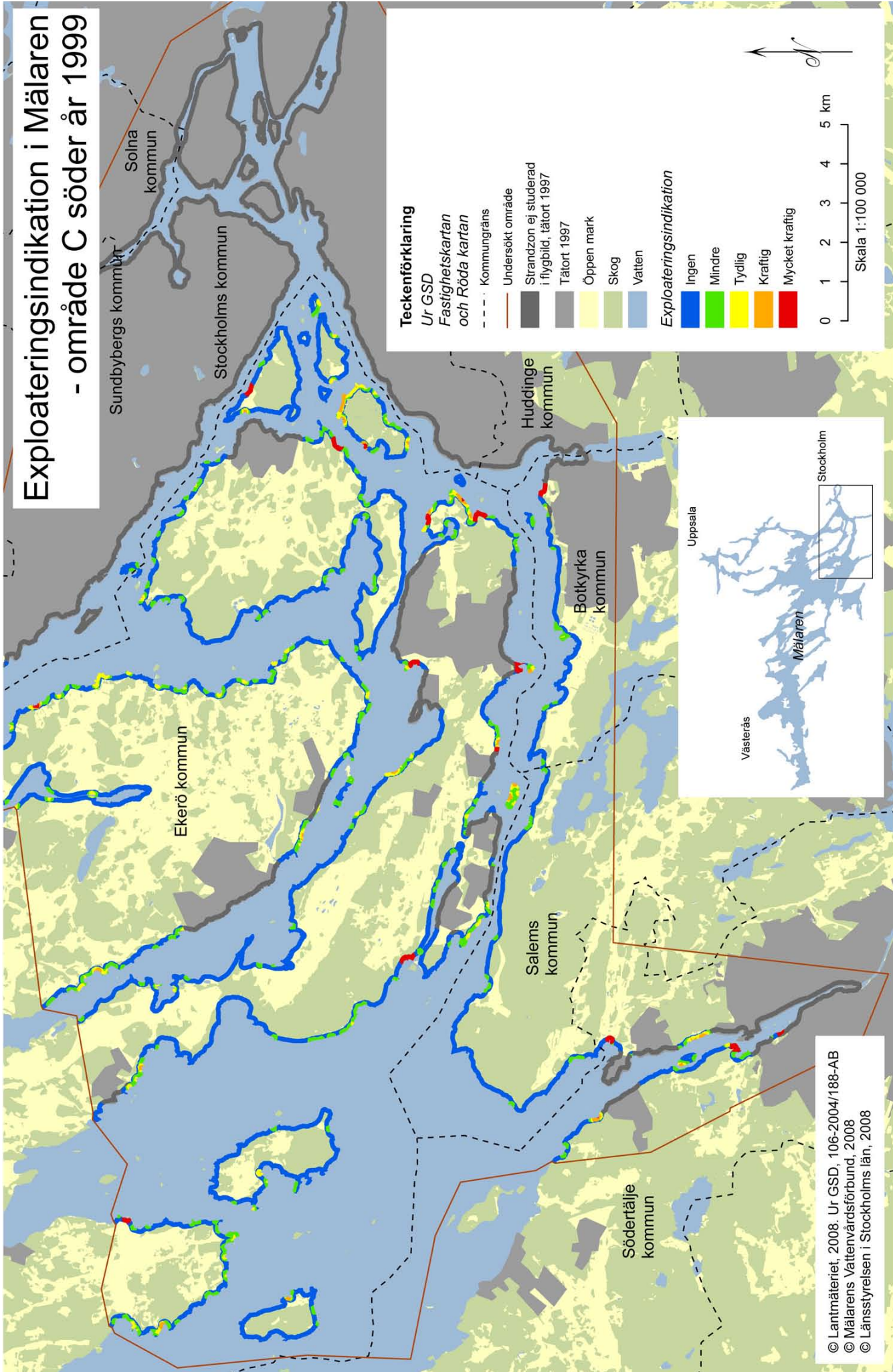


Exploateringsindikation i Mälaren - område C söder år 1986



© Lantmäteriet, 2008. Ur GSD, 106-2004/188-AB
 © Mälarens Vattenvårdsförbund, 2008
 © Länsstyrelsen i Stockholms län, 2008

Exploateringsindikation i Mälaren - område C söder år 1999

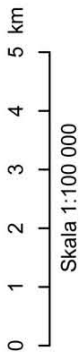


Teckenförklaring

- Ur GSD
- Fastighetskartan och Röda kartan
- - - - - Kommungräns
- Undersökt område
- Strandzon ej studerad i flygbild, tätort 1997
- Tätort 1997
- Öppen mark
- Skog
- Vatten

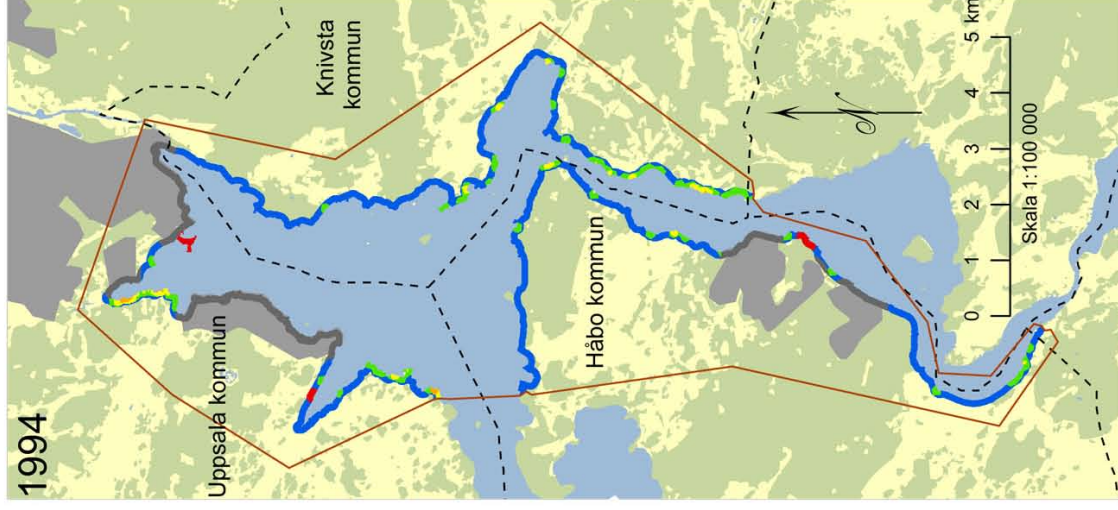
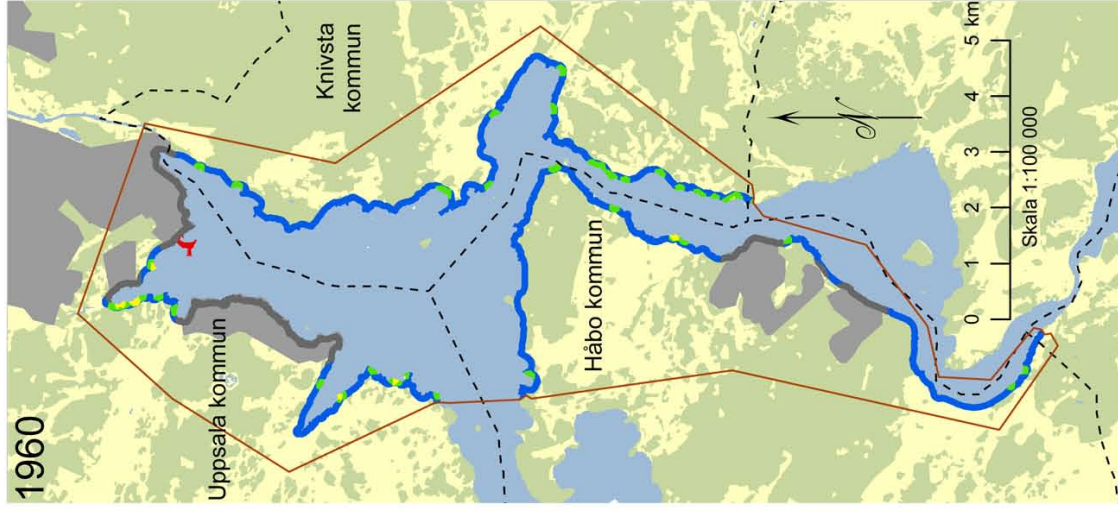
Exploateringsindikation

- Ingen
- Mindre
- Tydlig
- Kraftig
- Mycket kraftig

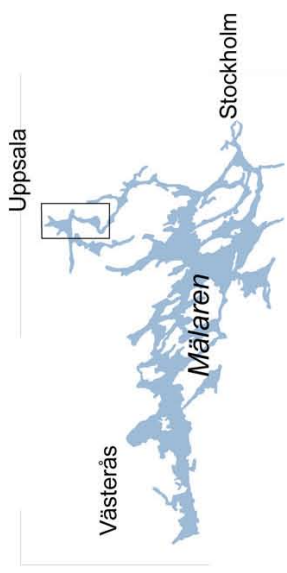


© Lantmäteriet, 2008. Ur GSD, 106-2004/188-AB
 © Mälarens Vattenvårdsförbund, 2008
 © Länsstyrelsen i Stockholms län, 2008

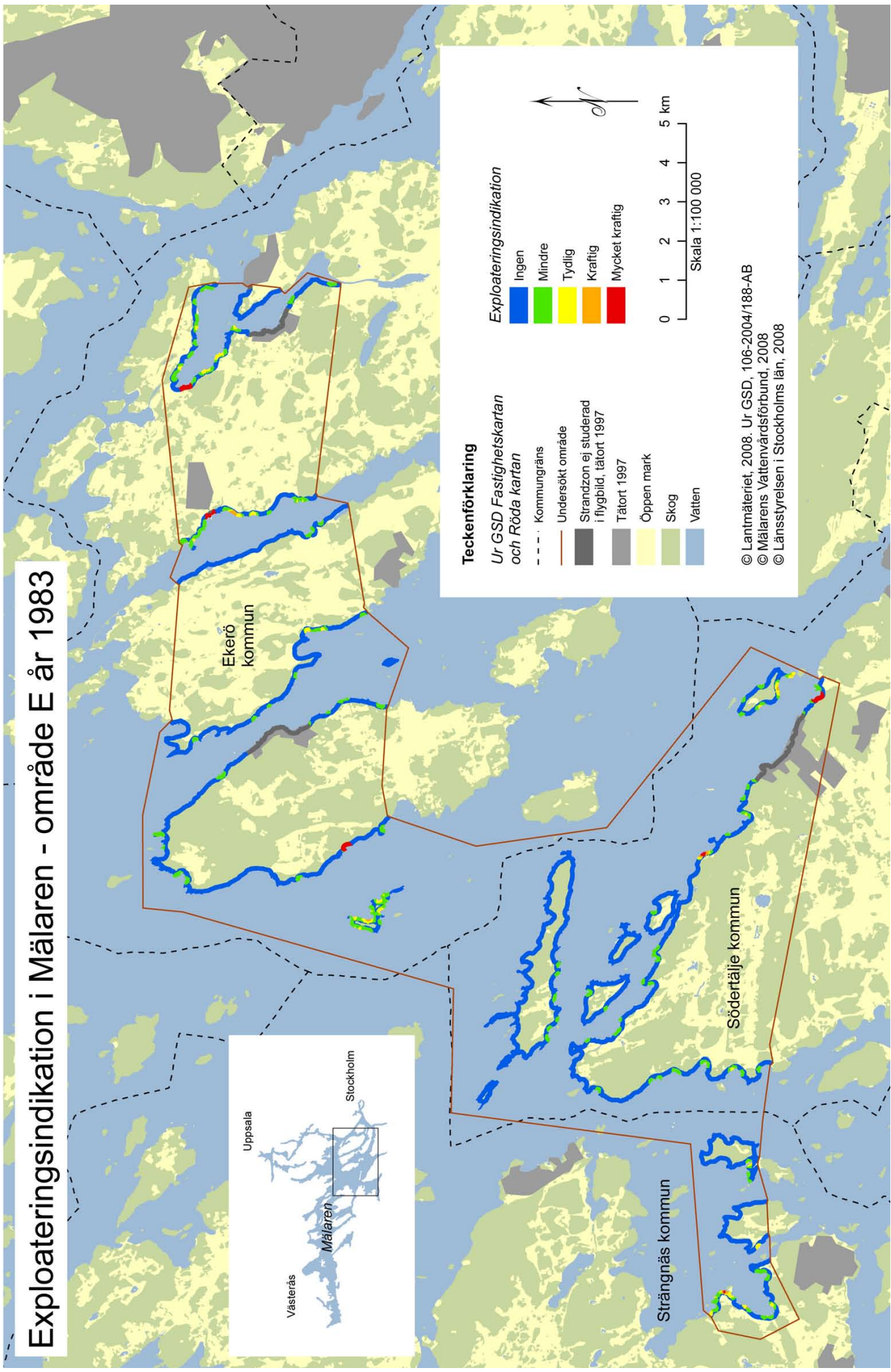
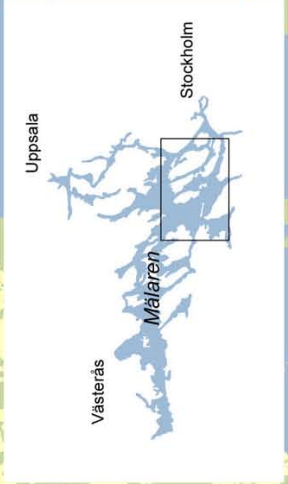
Exploateringsindikation i Mälaren - område D år 1960 och 1994



- Teckenförklaring**
- Ur GSD Fastighetskartan och Röda kartan
 - - - - - Kommungräns
 - Undersökt område
 - Strandzon ej studerad i flygbild, tätort 1997
 - Tätort 1997
 - Öppen mark
 - Skog
 - Vatten
- Exploateringsindikation**
- Ingen
 - Mindre
 - Tydlig
 - Kraftig
 - Mycket kraftig



Exploateringsindikation i Mälaren - område E år 1983

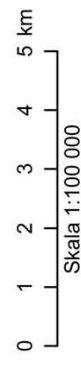


Teckenförklaring

- Ur GSD Fastighetskartan och Röda kartan
- - - Kommungräns
 - Undersökt område
 - Strandzon ej studerad i flygbild, tätort 1997
 - Tätort 1997
 - Öppen mark
 - Skog
 - Vatten

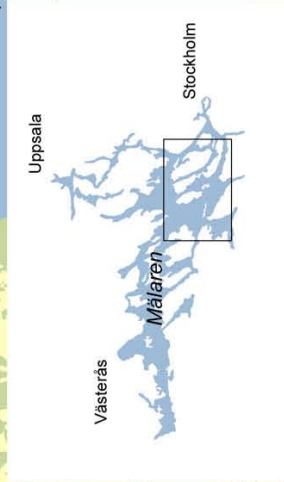
Exploateringsindikation

- Ingen
- Mindre
- Tydlig
- Kraftig
- Mycket kraftig



© Lantmäteriet, 2008. Ur GSD, 106-2004/188-AB
© Mälarens Vattenvårdsförbund, 2008
© Länsstyrelsen i Stockholms län, 2008

Exploateringsindikation i Mälaren - område E år 1999



Ekerö kommun

Strängnäs kommun

Södertälje kommun

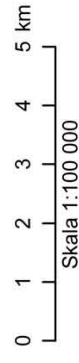
Teckenförklaring

Ur GSD Fastighetskartan och Röda kartan

- - - Kommungräns
- Undersökt område
- Strandzon ej studerad i flygbild, tätort 1997
- Tätort 1997
- Öppen mark
- Skog
- Vatten

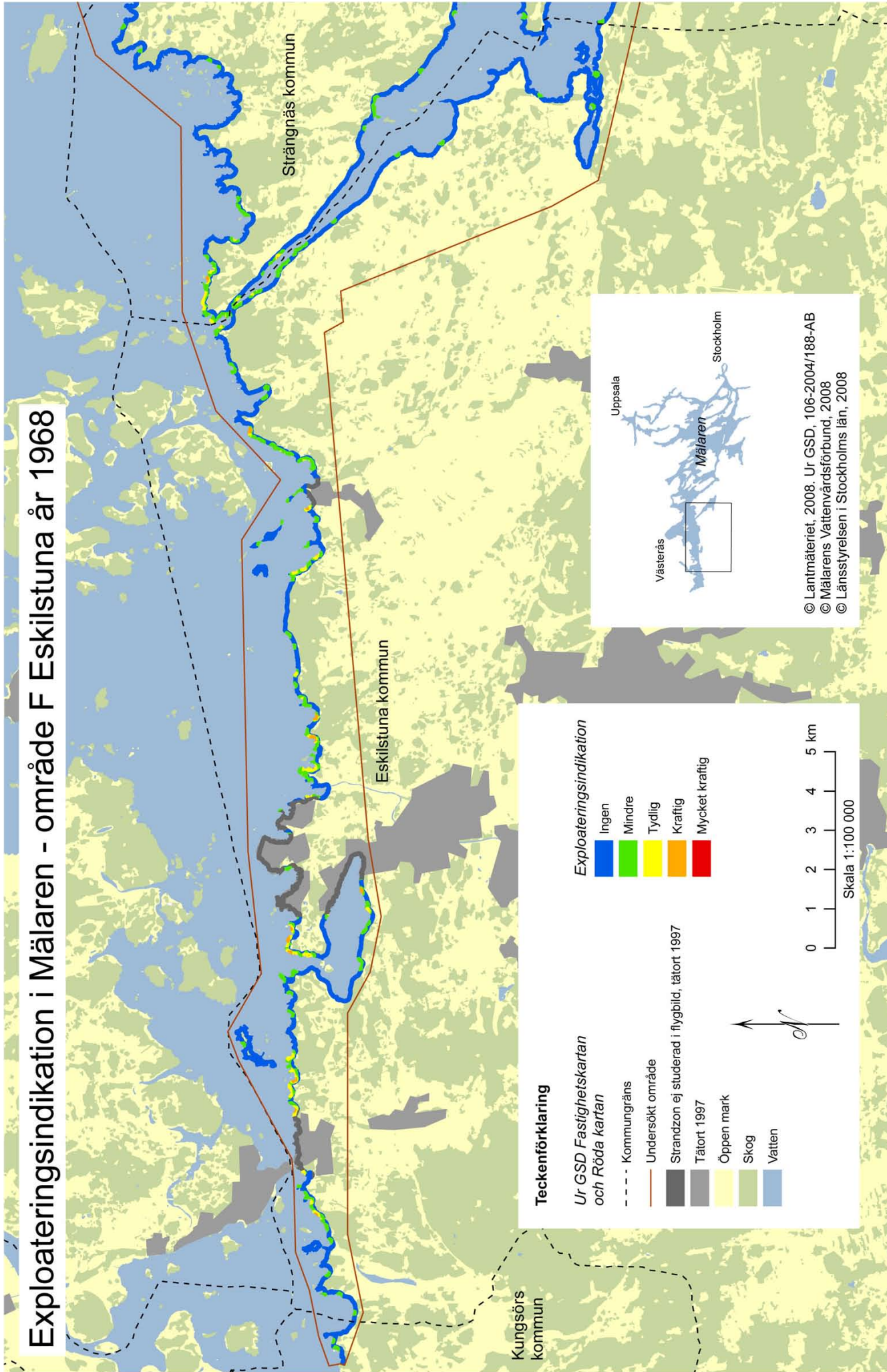
Exploateringsindikation

- Ingen
- Mindre
- Tydlig
- Kraftig
- Mycket kraftig

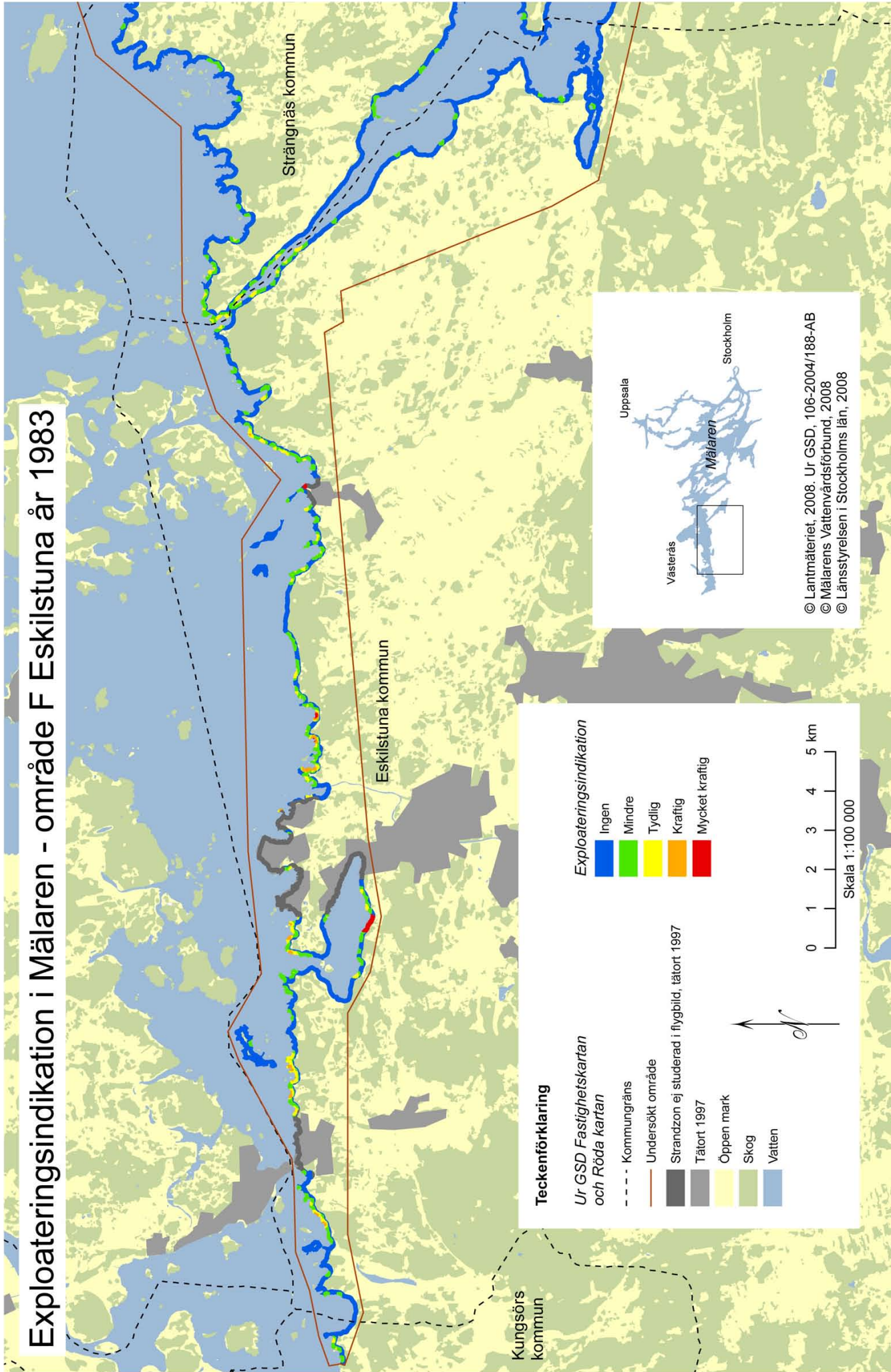


© Lantmäteriet, 2008. Ur GSD, 106-2004/188-AB
© Mälarens Vattenvårdsförbund, 2008
© Länsstyrelsen i Stockholms län, 2008

Exploateringsindikation i Mälaren - område F Eskilstuna år 1968



Exploateringsindikation i Mälaren - område F Eskilstuna år 1983



Exploateringsindikation i Mälaren - område F Strängnäs år 1968

Teckenförklaring

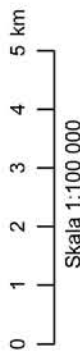
Ur GSD Fastighetskartan
och Röda kartan

- - - - - Kommungräns
- Undersökt område
- Strandzon ej studerad i flygbild, tätort 1997
- Tätort 1997
- Öppen mark
- Skog
- Vatten



Exploateringsindikation

- Ingen
- Mindre
- Tydlig
- Kraftig
- Mycket kraftig



Strängnäs kommun

Eskilstuna kommun

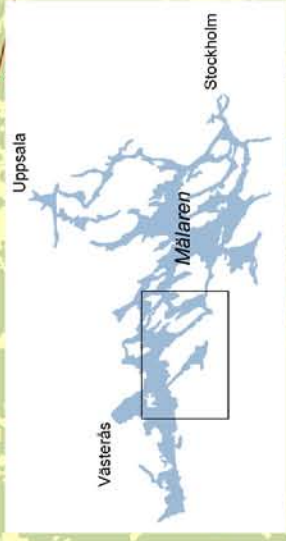
Uppsala

Västerås

Mälaren

Stockholm

© Lantmäteriet, 2008. Ur GSD, 106-2004/188-AB
© Mälarens Vattenvårdsförbund, 2008
© Länsstyrelsen i Stockholms län, 2008



Exploateringsindikation i Mälaren - område F Strängnäs år 1983

Teckenförklaring

Ur GSD Fastighetskartan
och Röda kartan

--- Kommungräns

— Undersökt område

■ Strandzon ej studerad i flygbild, tätort 1997

■ Tätort 1997

■ Öppen mark

■ Skog

■ Vatten

Exploateringsindikation

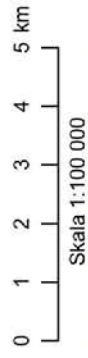
■ Ingen

■ Mindre

■ Tydlig

■ Kraftig

■ Mycket kraftig



Skala 1:100 000

Strängnäs kommun

Eskilstuna
kommun

Uppsala

Stockholm

Västerås

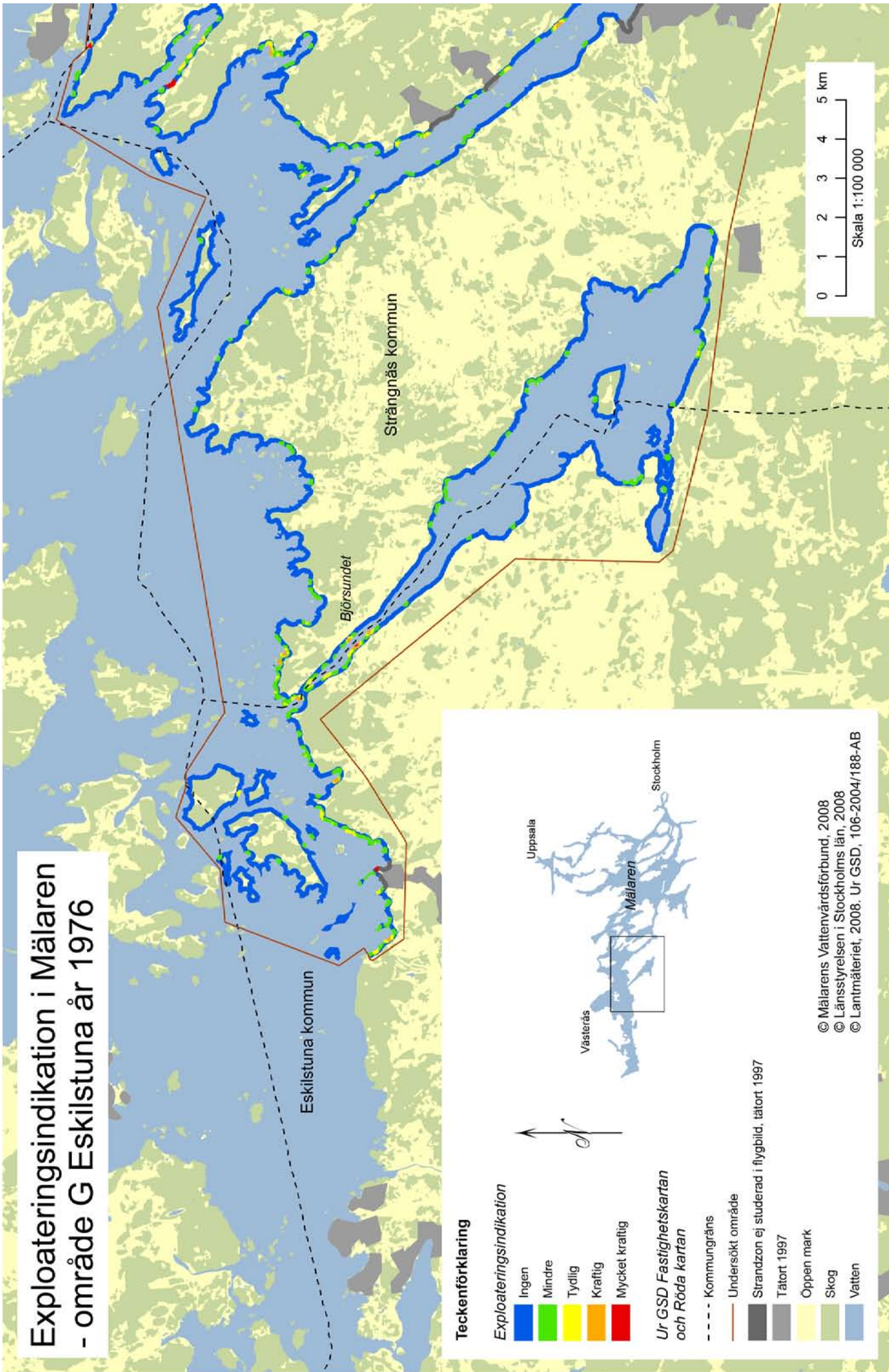
Mälaren

© Lantmäteriet, 2008. Ur GSD, 106-2004/188-AB

© Mälarens Vattenvårdsförbund, 2008

© Länsstyrelsen i Stockholms län, 2008

Exploateringsindikation i Mälaren - område G Eskilstuna år 1976



Teckenförklaring

Exploateringsindikation

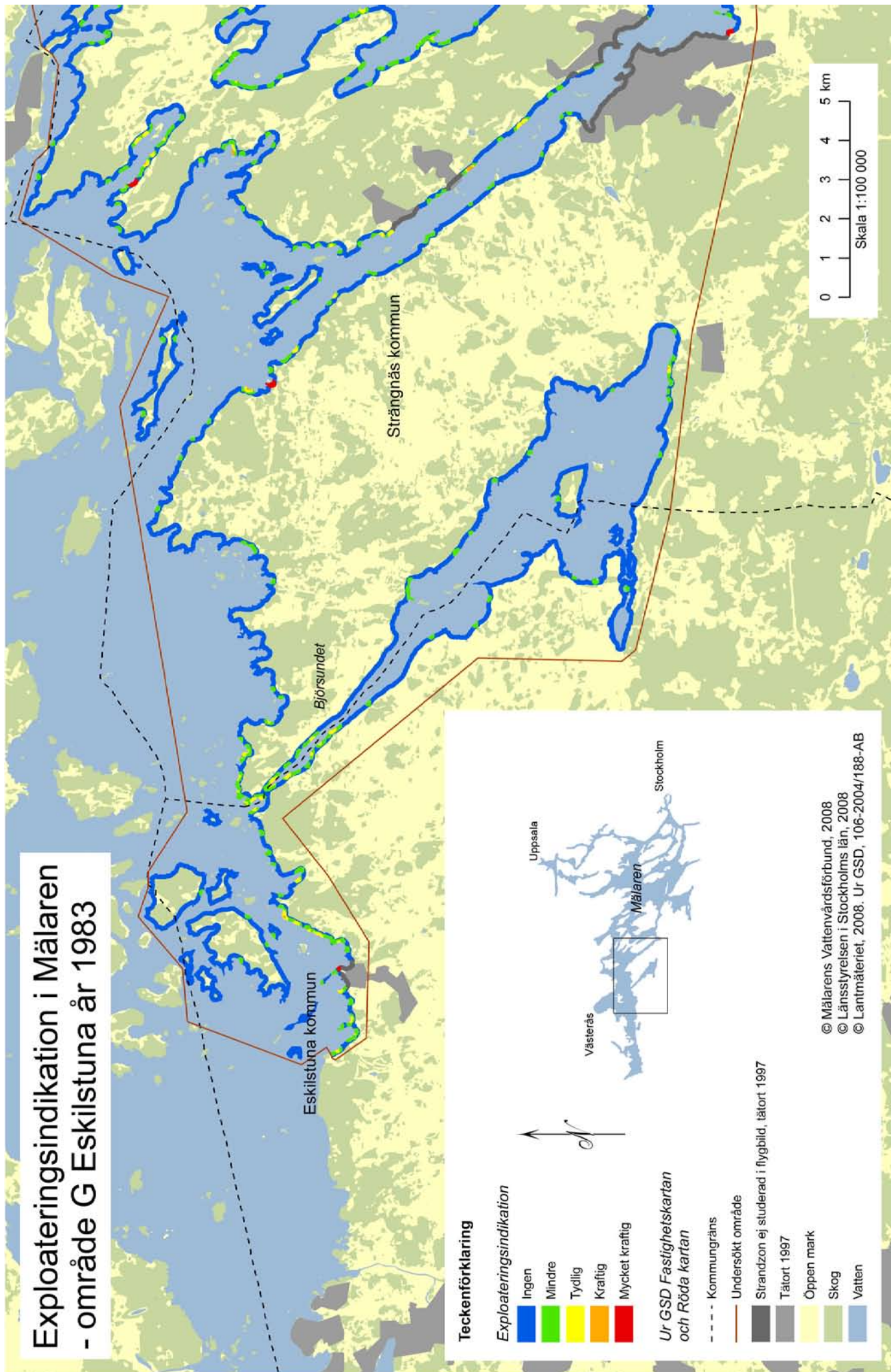
- Ingen
- Mindre
- Tydlig
- Kraftig
- Mycket kraftig

Ur GSD Fastighetskartan och Röda kartan

- Kommungräns
- Undersökt område
- Strandzon ej studerad i flygbild, tätort 1997
- Tätort 1997
- Öppen mark
- Skog
- Vatten

© Mälarens Vattenvårdsförbund, 2008
 © Länsstyrelsen i Stockholms län, 2008
 © Lantmäteriet, 2008. Ur GSD, 106-2004/188-AB

Exploateringsindikation i Mälaren - område G Eskilstuna år 1983



Teckenförklaring

Exploateringsindikation

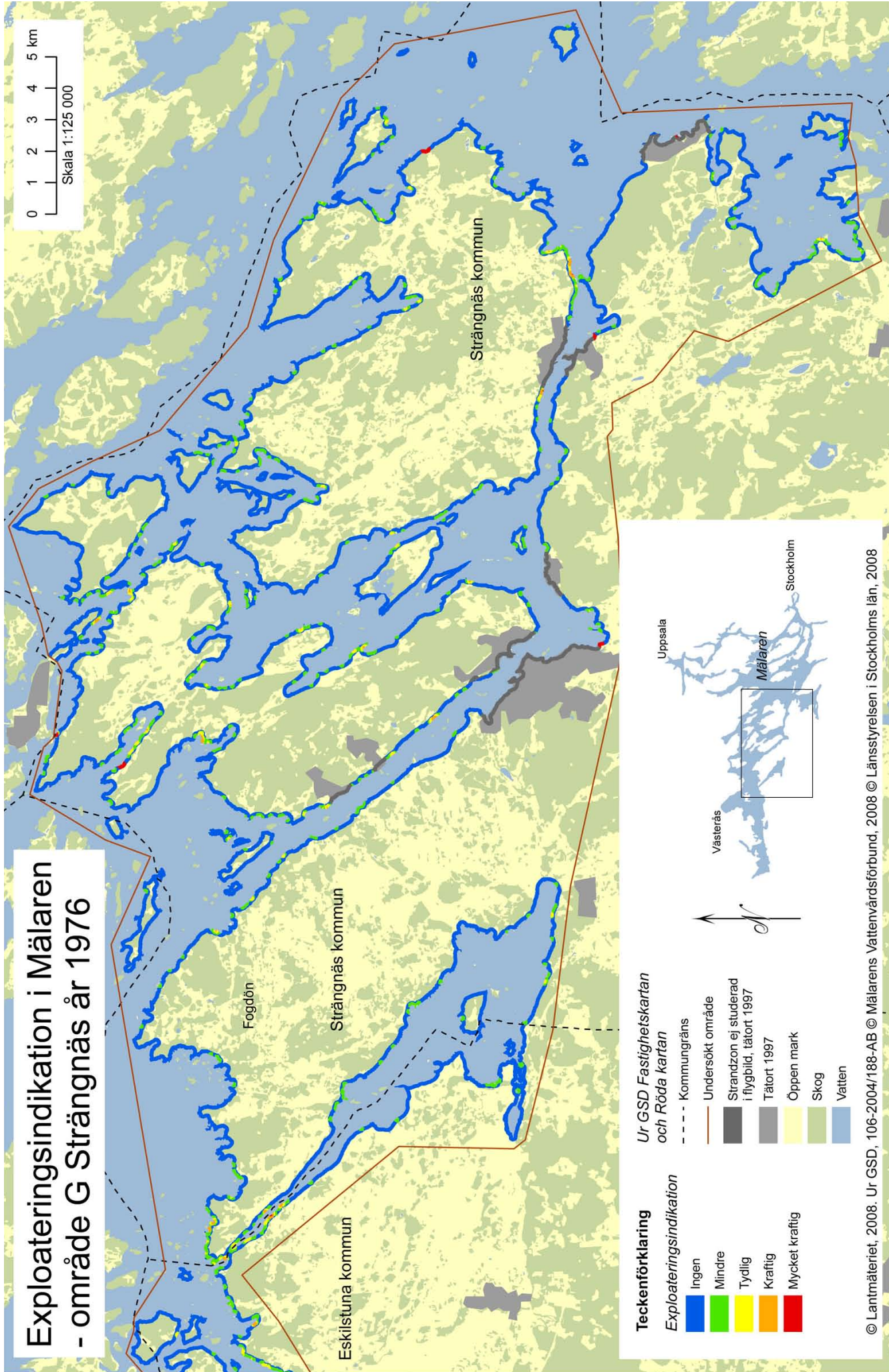
- Ingen
- Mindre
- Tydlig
- Kraftig
- Mycket kraftig

Ur GSD Fastighetskartan och Röda kartan

- Kommungräns
- Undersökt område
- Strandzon ej studerad i flygbild, lärtort 1997
- Täort 1997
- Öppen mark
- Skog
- Vatten

© Mälarens Vattenvårdsförbund, 2008
 © Länsstyrelsen i Stockholms län, 2008
 © Lantmäteriet, 2008. Ur GSD, 106-2004/188-AB

Exploateringsindikation i Mälaren - område G Strängnäs år 1976



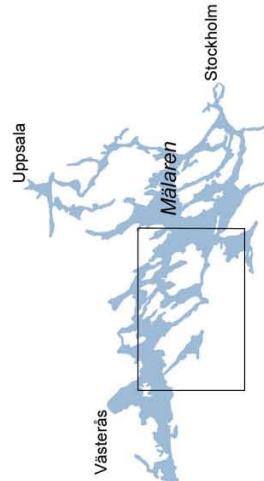
Teckenförklaring

Exploateringsindikation

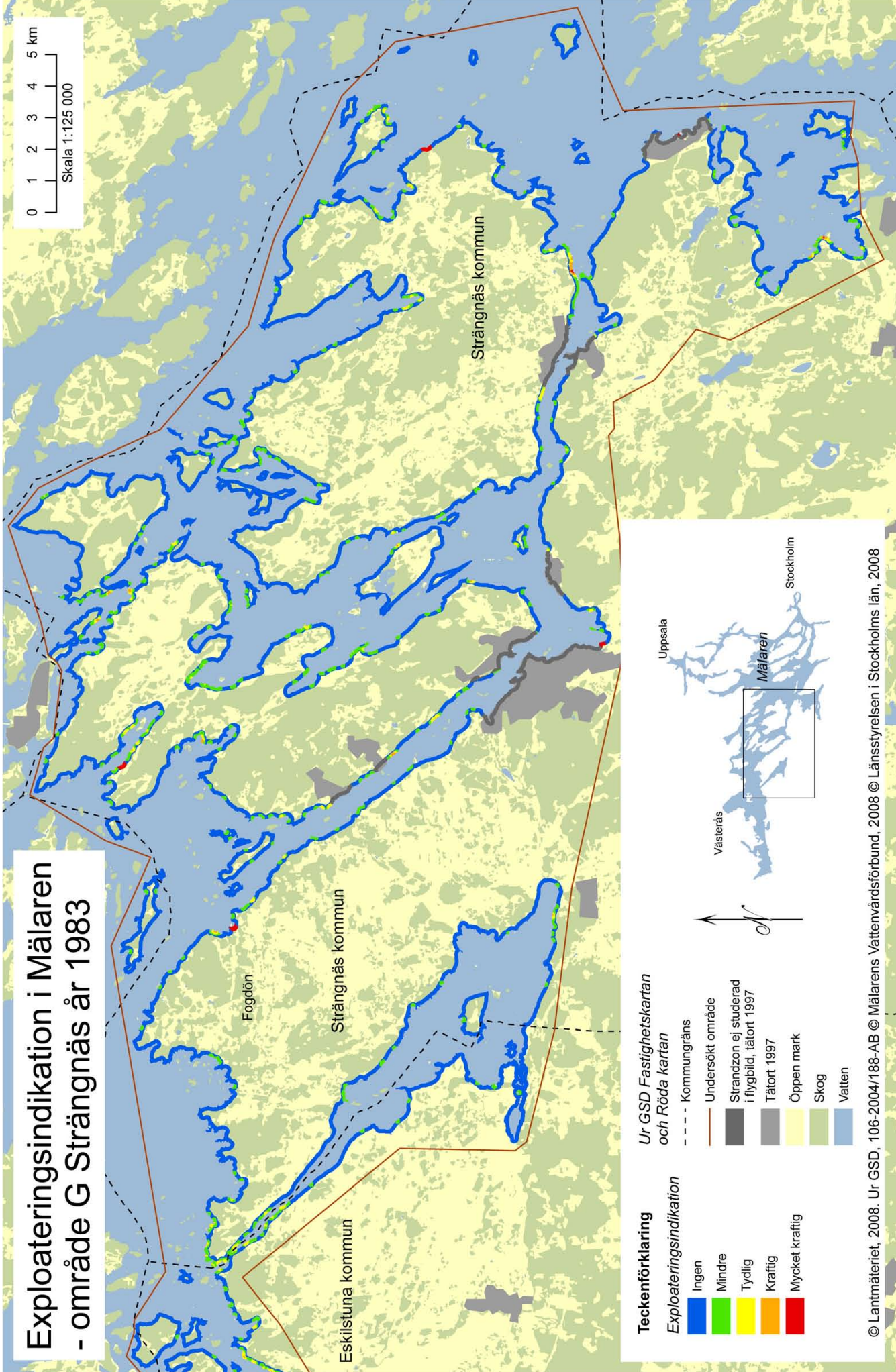
- Ingen
- Mindre
- Tydlig
- Kraftig
- Mycket kraftig

Ur GSD Fastighetskartan och Röda kartan

- Kommungräns
- Undersökt område
- Sirandzon ej studerad i flygbild, tätort 1997
- Tätort 1997
- Öppen mark
- Skog
- Vatten

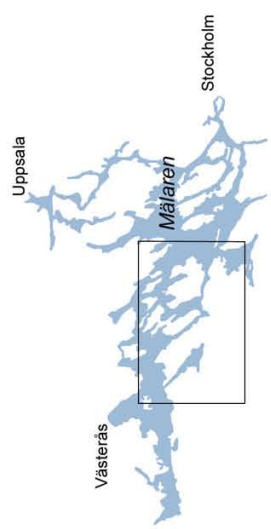


Exploateringsindikation i Mälaren - område G Strängnäs år 1983

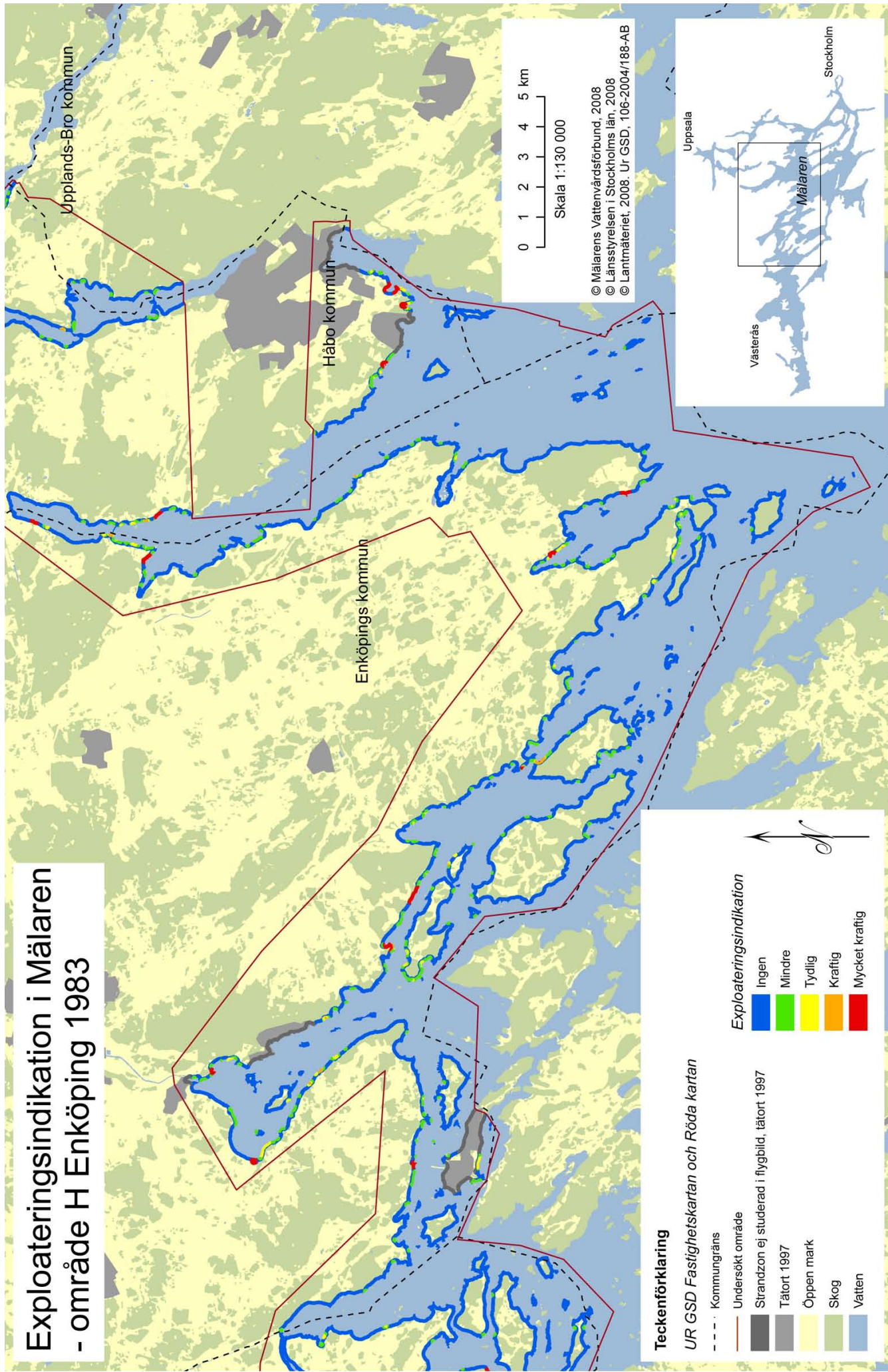


- Teckenförklaring**
- Exploateringsindikation**
- Ingen
 - Mindre
 - Tydlig
 - Kraftig
 - Mycket kraftig

- Ur GSD Fastighetskartan och Röda kartan**
- Kommungräns
 - Undersökt område
 - Strandzon ej studerad i flygbild, tätort 1997
 - Tätort 1997
 - Öppen mark
 - Skog
 - Vatten



Exploateringsindikation i Mälaren - område H Enköping 1983




Teckenförklaring

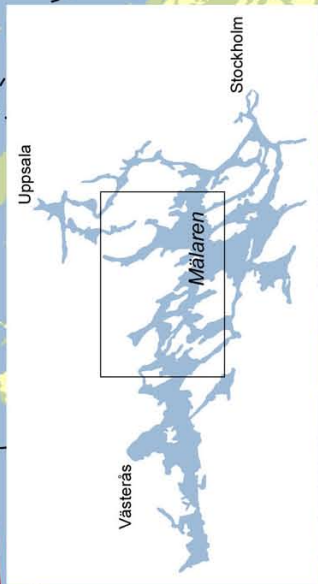
- UR GSD Fastighetskartan och Röda kartan
- - - - - Kommungräns
- Undersökt område
- Strandzon ej studerad i flygbild, tätort 1997
- Tätort 1997
- Öppen mark
- Skog
- Vatten

Exploateringsindikation

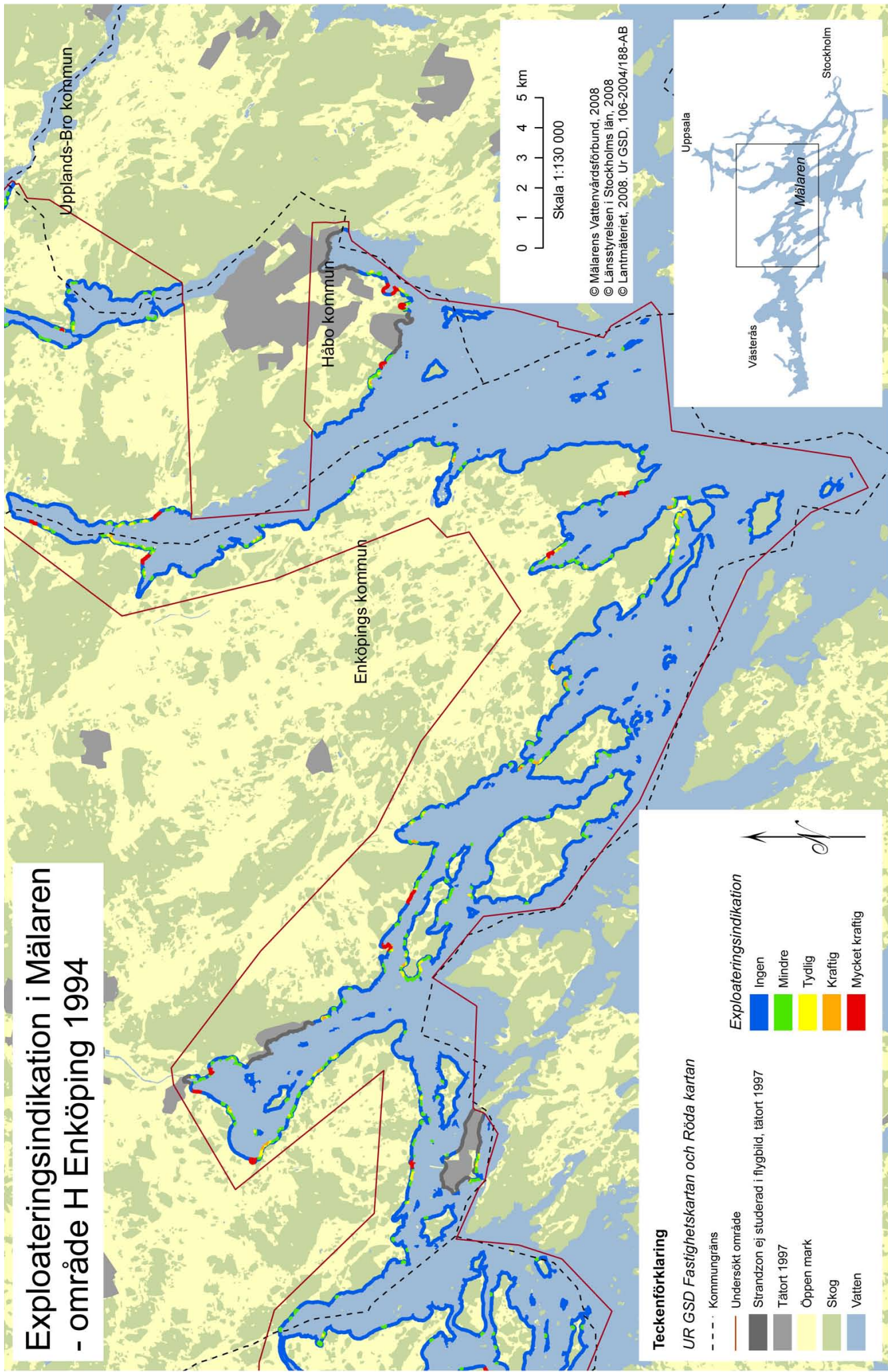
- Ingen
- Mindre
- Tydlig
- Kraftig
- Mycket kraftig



© Mälarens Vattenvårdsförbund, 2008
 © Länsstyrelsen i Stockholms län, 2008
 © Lantmäteriet, 2008. Ur GSD, 106-2004/188-AB



Exploateringsindikation i Mälaren - område H Enköping 1994




Teckenförklaring

UR GSD Fastighetskartan och Röda kartan

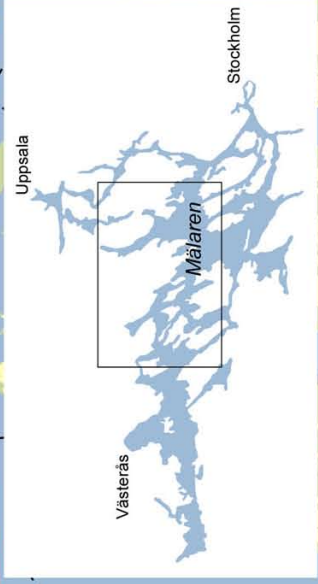
- - - Kommungräns
- Undersökt område
- Strandzon ej studerad i flygbild, tätort 1997
- Tätort 1997
- Öppen mark
- Skog
- Vatten

Exploateringsindikation

- Ingen
- Mindre
- Tydlig
- Kraftig
- Mycket kraftig



© Mälarens Vattenvårdsförbund, 2008
 © Länsstyrelsen i Stockholms län, 2008
 © Lantmäteriet, 2008. Ur GSD, 106-2004/188-AB



Exploateringsindikation i Mälaren - område H väster 1983

Teckenförklaring

UR GSD Fastighetskartan och Röda kartan

- - - Kommungräns

— Undersökt område

■ Strandzon ej studerad i flygbild, tätort 1997

■ Tätort 1997

■ Öppen mark

■ Skog

■ Vatten

Exploateringsindikation

■ Ingen

■ Mindre

■ Tydlig

■ Kraftig

■ Mycket kraftig

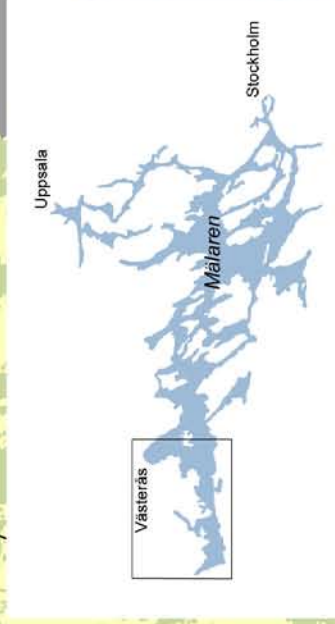


Skala 1:100 000

© Lantmäteriet, 2008. Ur GSD, 106-2004/188-AB

© Mälarens Vattenvårdsförbund, 2008

© Länsstyrelsen i Stockholms län, 2008



Västerås

Hallstahammars kommun

Västerås kommun

Köpings kommun

Kungsörs kommun

Eskilstuna kommun

Exploateringsindikation i Mälaren - område H väster 1994

Teckenförklaring

UR GSD Fastighetskartan och Röda kartan

--- Kommungräns

— Undersökt område

■ Strandzon ej studerad i flygbild, tätort 1997

■ Tätort 1997

■ Öppen mark

■ Skog

■ Vatten

Exploateringsindikation


■ Ingen

■ Mindre

■ Tydlig

■ Kraftig

■ Mycket kraftig

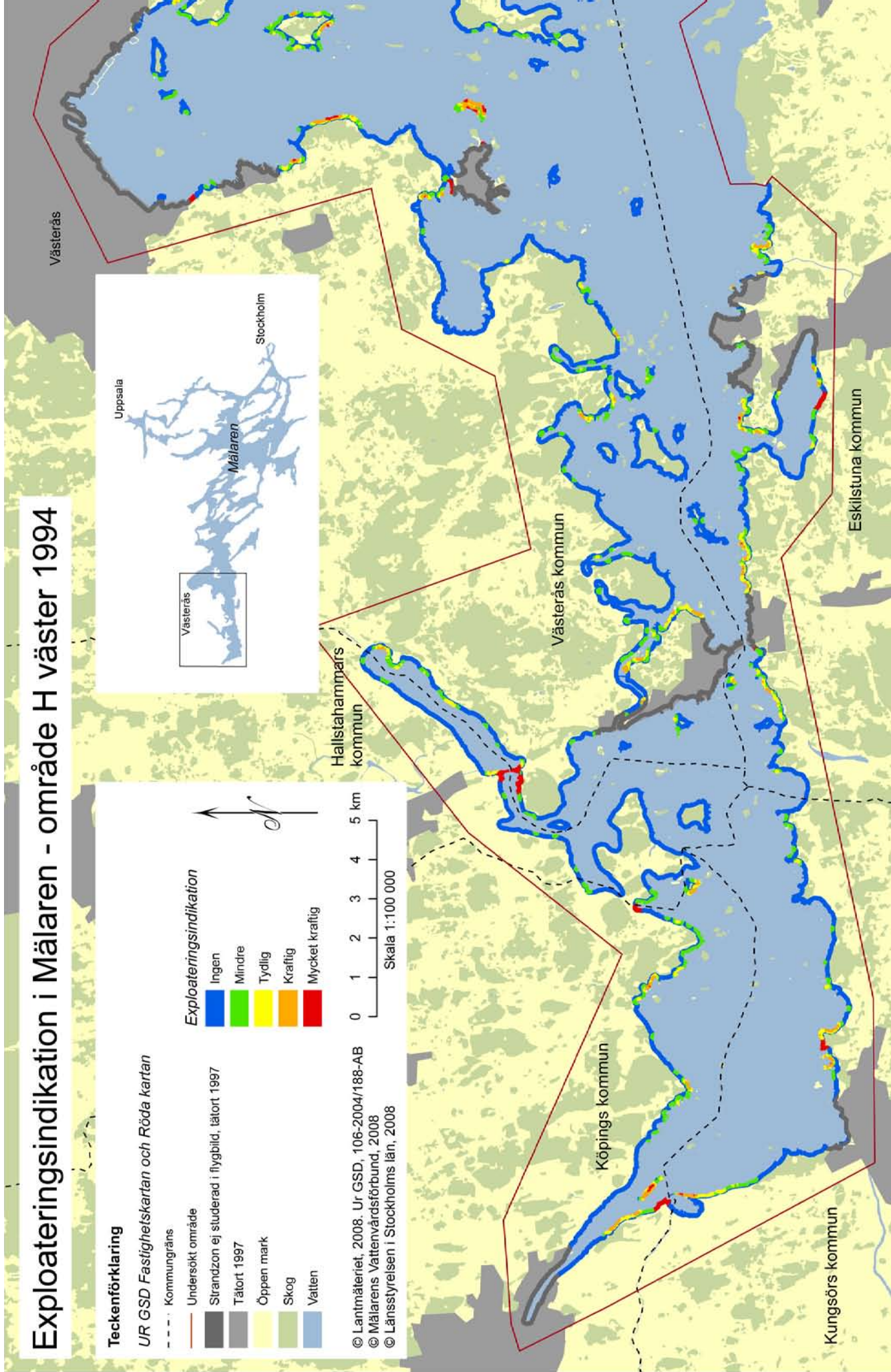
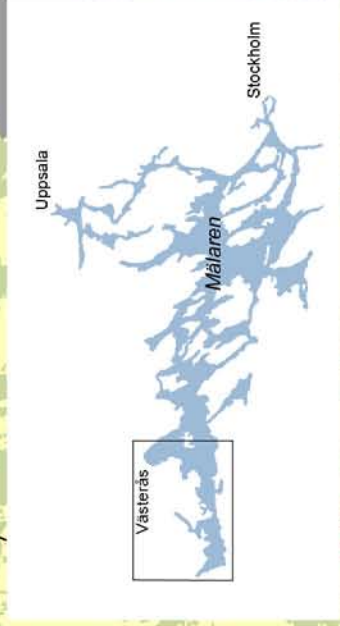


Skala 1:100 000

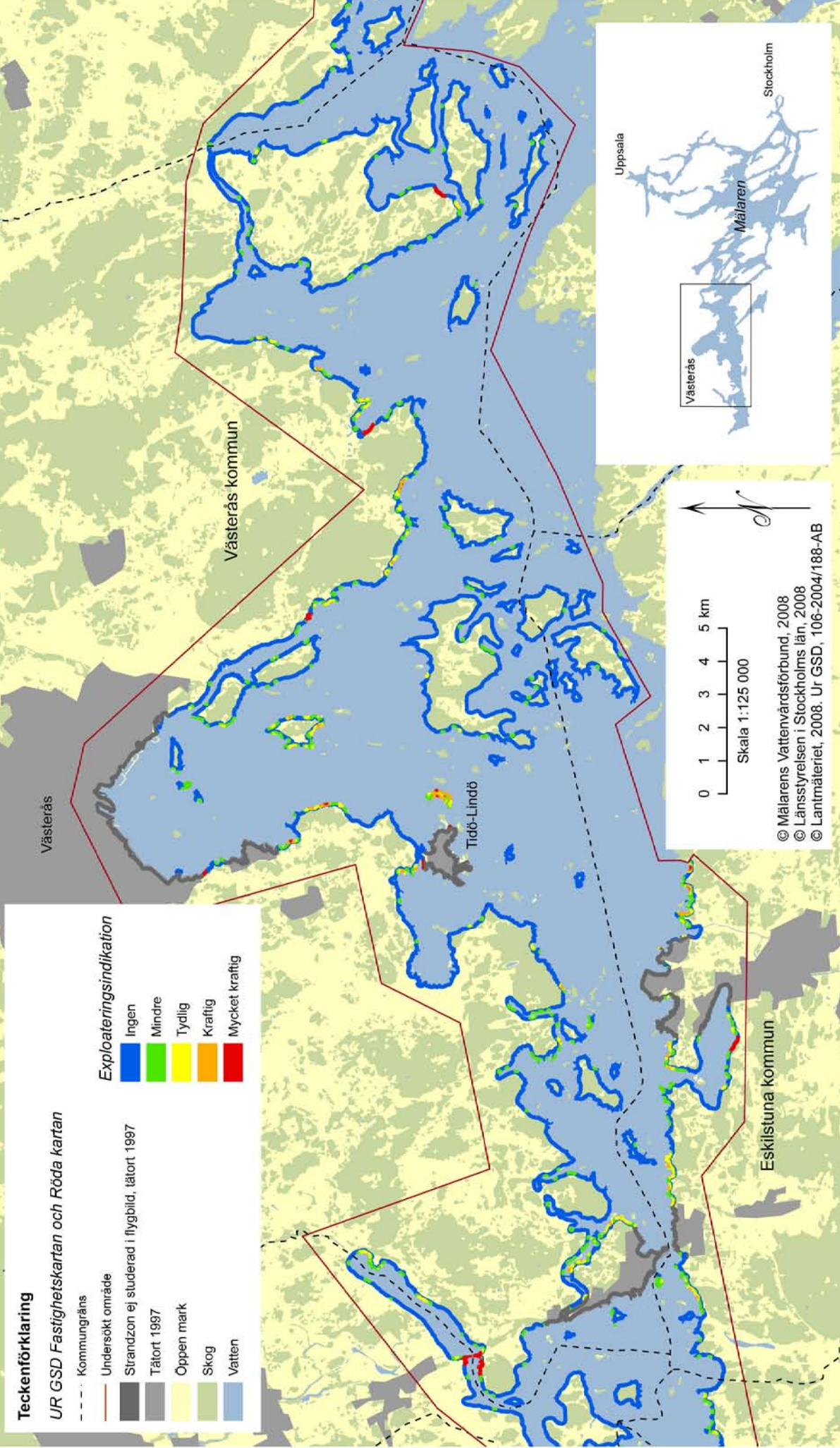
© Lantmäteriet, 2008. Ur GSD, 106-2004/188-AB

© Mälarens Vattenvårdsförbund, 2008

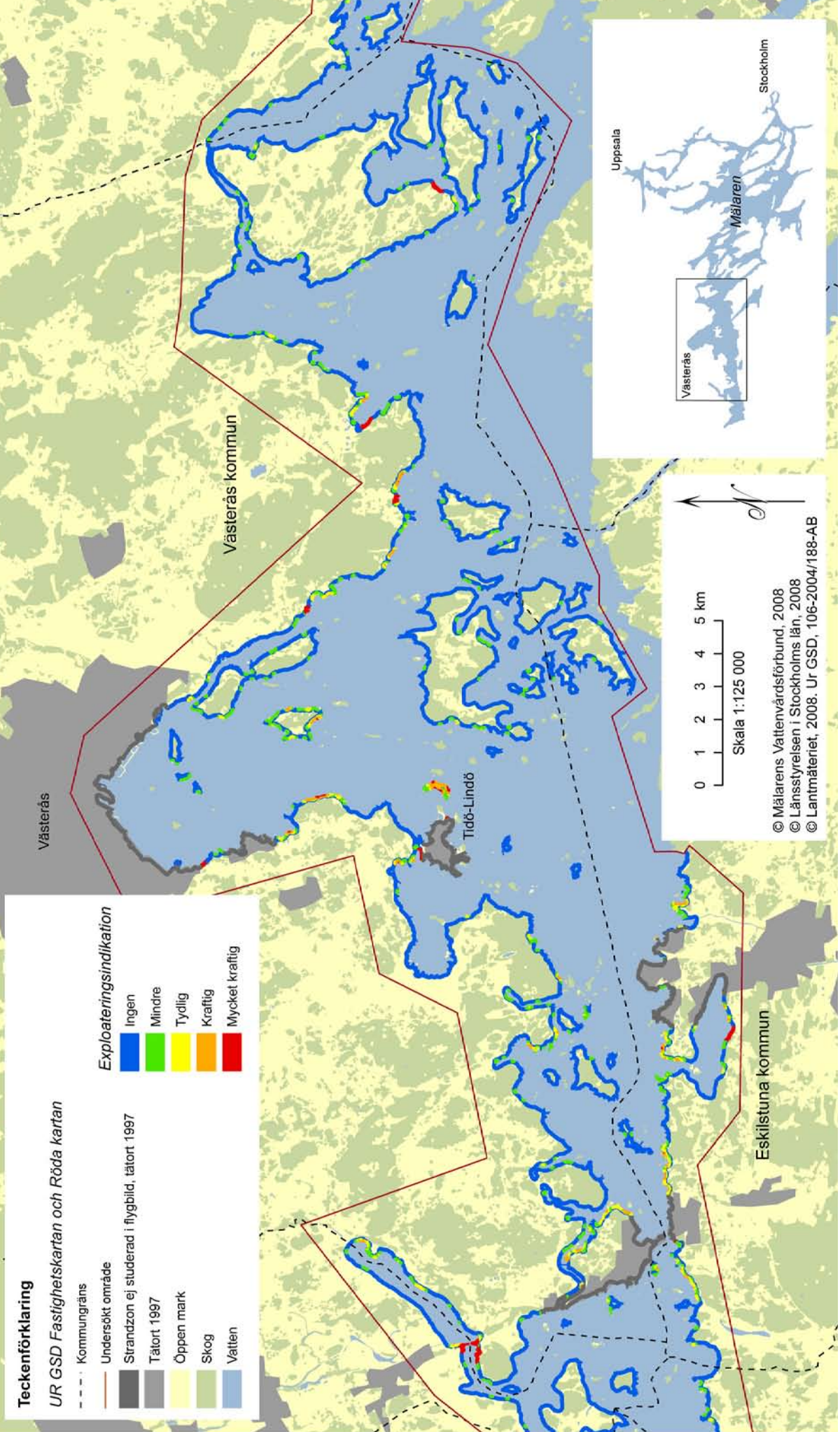
© Länsstyrelsen i Stockholms län, 2008



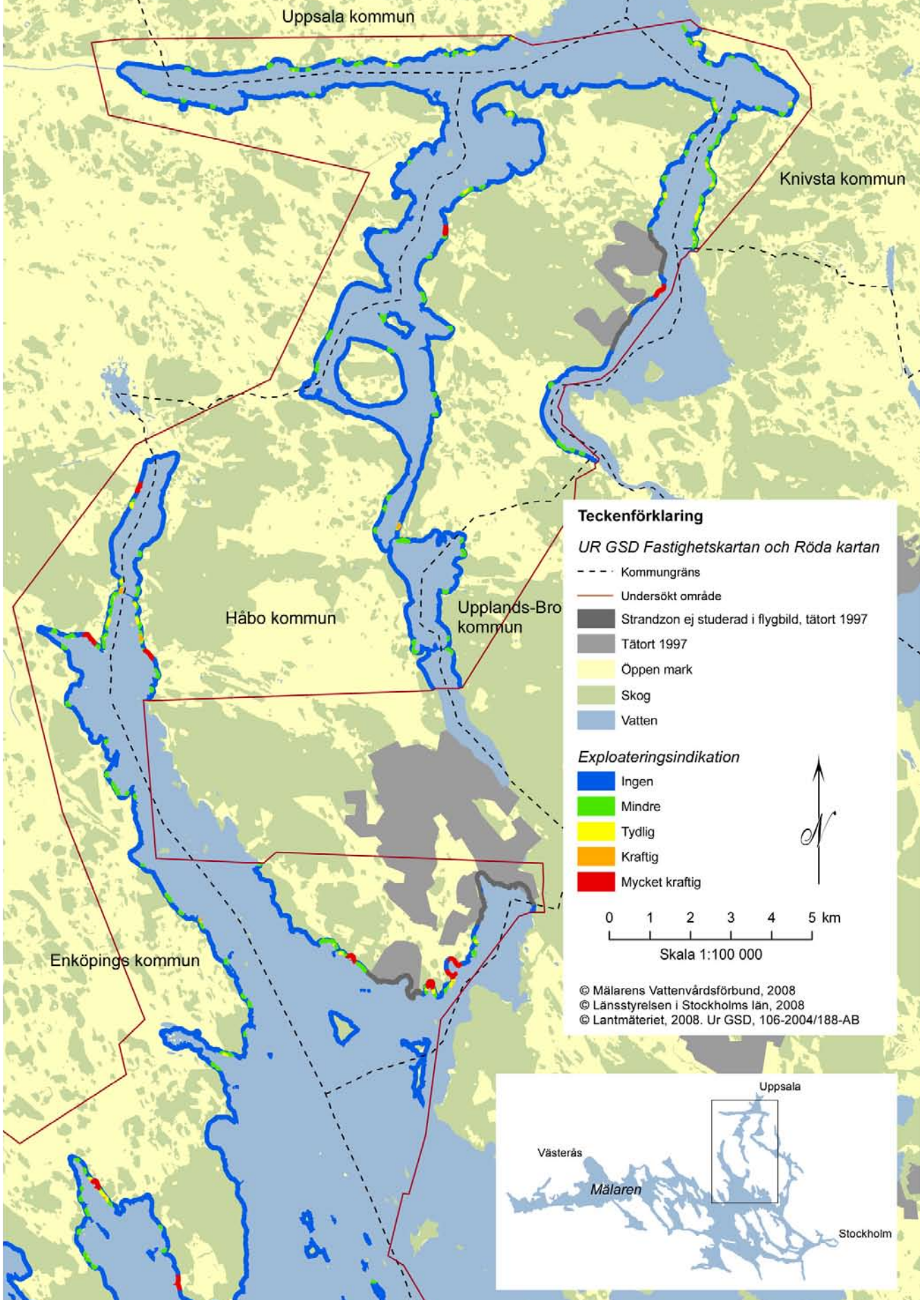
Exploateringsindikation i Mälaren - område H Västerås 1983



Exploateringsindikation i Mälaren - område H Västerås 1994



Exploateringsindikation i Mälaren - område H öster 1983



Exploateringsindikation i Mälaren - område H öster 1994

