

Fakta 2019:9



Länsstyrelsen  
Stockholm

**Publiceringsdatum**

2019-05-31  
2019-10-29 Reviderad  
2019-12-17 Reviderad

**Kontaktpersoner**

Rebecca Berlin  
Avdelningen för tillväxt  
Telefon: 010-223 15 95  
[rebecca.berlin@lansstyrelsen.se](mailto:rebecca.berlin@lansstyrelsen.se)

Tomas Norberg  
Avdelningen för tillväxt  
Telefon: 010-223 13 66  
[tomas.norberg@lansstyrelsen.se](mailto:tomas.norberg@lansstyrelsen.se)

Denna publikation finns bara i pdf.  
[www.lansstyrelsen.se/stockholm](http://www.lansstyrelsen.se/stockholm)

ISBN 978-91-7281-953-5

# Skärgårdsfakta

## Grafiska kartor 2019

För att uppnå målet att Stockholmsregionen ska bli världens bästa region att vistas, verka och växa i krävs att varje områdes unika förutsättningar tillvaratas. Länsstyrelsen i Stockholms arbete genomsyras av samverkan med aktörer på lokal, regional och nationell nivå. I samverkan vill Länsstyrelsen skapa förutsättningar för människor och företag att bo och verka var de vill i länet.

Stockholm växer snabbast i Europa och regionen står inför stora utmaningar, inte minst när det kommer till att uppnå det elfte av de 17 globala målen i Agenda 2030 – Hållbara städer och samhällen. Förutsättningarna för de lokala samhällen som finns i vår region skiljer sig åt. I Stockholms skärgård är de unika till följd av att transporter i skärgården måste ske med färja eller båt, vilket både är mer tidskrävande och vanligen innebär högre kostnader.

I Stockholms skärgård finns omkring 30 000 öar, varav cirka 200 är bebodda. En fullvärdig service kan inte förväntas bli etablerad på alla öar med fast befolkning. Därför har Länsstyrelsen pekat ut ett antal skärgårdssamhällen som ska ges möjlighet till utveckling av företag, verksamheter och bebyggelsestruktur. Utpekade skärgårdssamhällen är Arholma, Tjockö, Ramsö, Gällnö, Runmarö, Nämndö, Svartsö, Ingmarsö, Möja, Sandhamn, Ornö, Utö, Ljusterö, Blidö och Yxlan. Region Stockholm har i den regionala utvecklingsplanen för Stockholmsregionen – RUFSS 2050 pekat ut kärnöar. Dessa sammanfaller med Länsstyrelsens skärgårdssamhällen frånsett Ljusterö, Blidö och Yxlan samt att Landsort och Gräskö är utpekade som kärnöar.

Genom Skärgårdsfakta presenteras information som visar på de utpekade skärgårdssamhällenas och kärnöarnas förhållanden. Vissa kartor visar även information om kringliggande samhällen eller öar då det för den specifika sakfrågan varit relevant att inkludera. Syftet med kartorna är att tydliggöra och geografiskt visualisera en del av skärgårdens förutsättningar.



# Innehåll

Fastlandsförbindelser .....	5
Kostnadsjämförelse .....	6
Avstånd i minuter till huvudort.....	7
Färdsträcka via huvudbrygga till huvudort .....	8
Tidgeografi / huvudort – ö.....	9
Folkbokförda ( <i>reviderad 2019-10-29</i> ) .....	10
Andel kvinnor i skärgården .....	11
Folkbokförda efter kön och ålder .....	12
Avstigande per ö med Waxholmsbolagets båtar.....	13
Livsmedelsbutiker ( <i>reviderad 2019-12-17</i> ).....	14
Försäljningsvolym drivmedel.....	15
Post och paketdistribution.....	16
Apotek, Systembolag och spel.....	17
Skolverksamhet .....	18
Sjukvård.....	19
Övernattningsmöjligheter .....	20
Övernattningsmöjligheter, antal bäddar ( <i>ny karta 2019-12-17</i> ) .....	21
Turistbyråer och turistinformation .....	22
Museer och bibliotek ( <i>reviderad 2019-12-17</i> ) .....	23
Båtvarv.....	24
Näringsverksamhet.....	25
Sugtömningsstationer ( <i>reviderad 2019-12-17</i> ).....	26
Återvinningsmöjligheter.....	27







# Fastlandsförbindelser

 Kärnöar/Skärgårdssamhällen



 Replipunkter

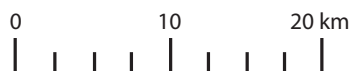
 Huvudorter\*

 Öar med bilfärja

 Repliförbindelser

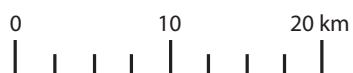


 Ankarudden  
 Landsort



Länsstyrelsen  
Stockholm

Att färdas på sjön är **5** gånger dyrare  
och det tar **3** gånger längre tid.

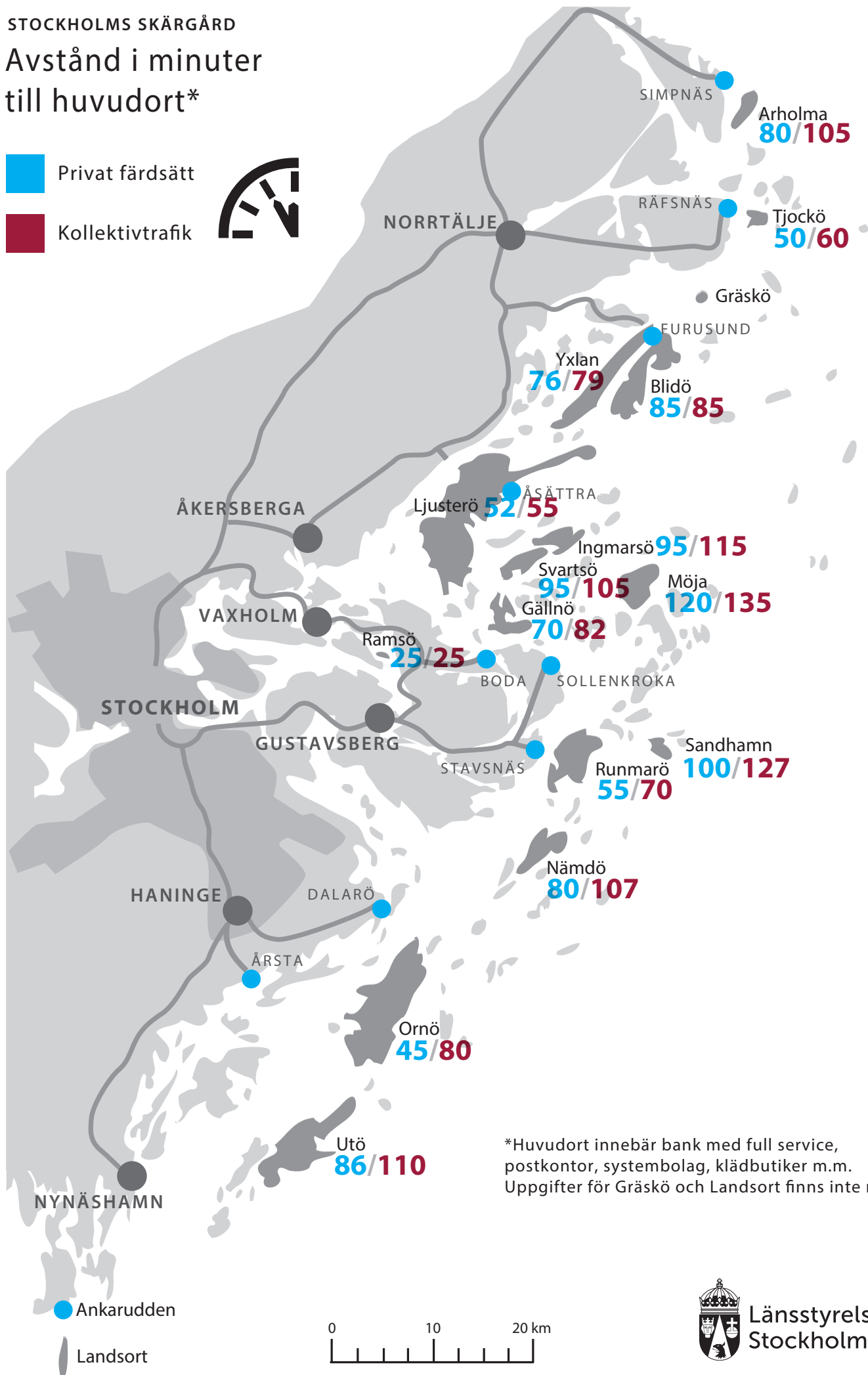


# STOCKHOLMS SKÄRGÅRD

## Avstånd i minuter till huvudort\*

Privat färdstätt

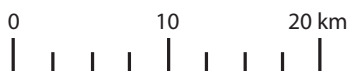
Kollektivtrafik



\*Huvudort innebär bank med full service, postkontor, systembolag, klädbutiker m.m. Uppgifter för Gräskö och Landsort finns inte med.

Ankarudden

Landsort

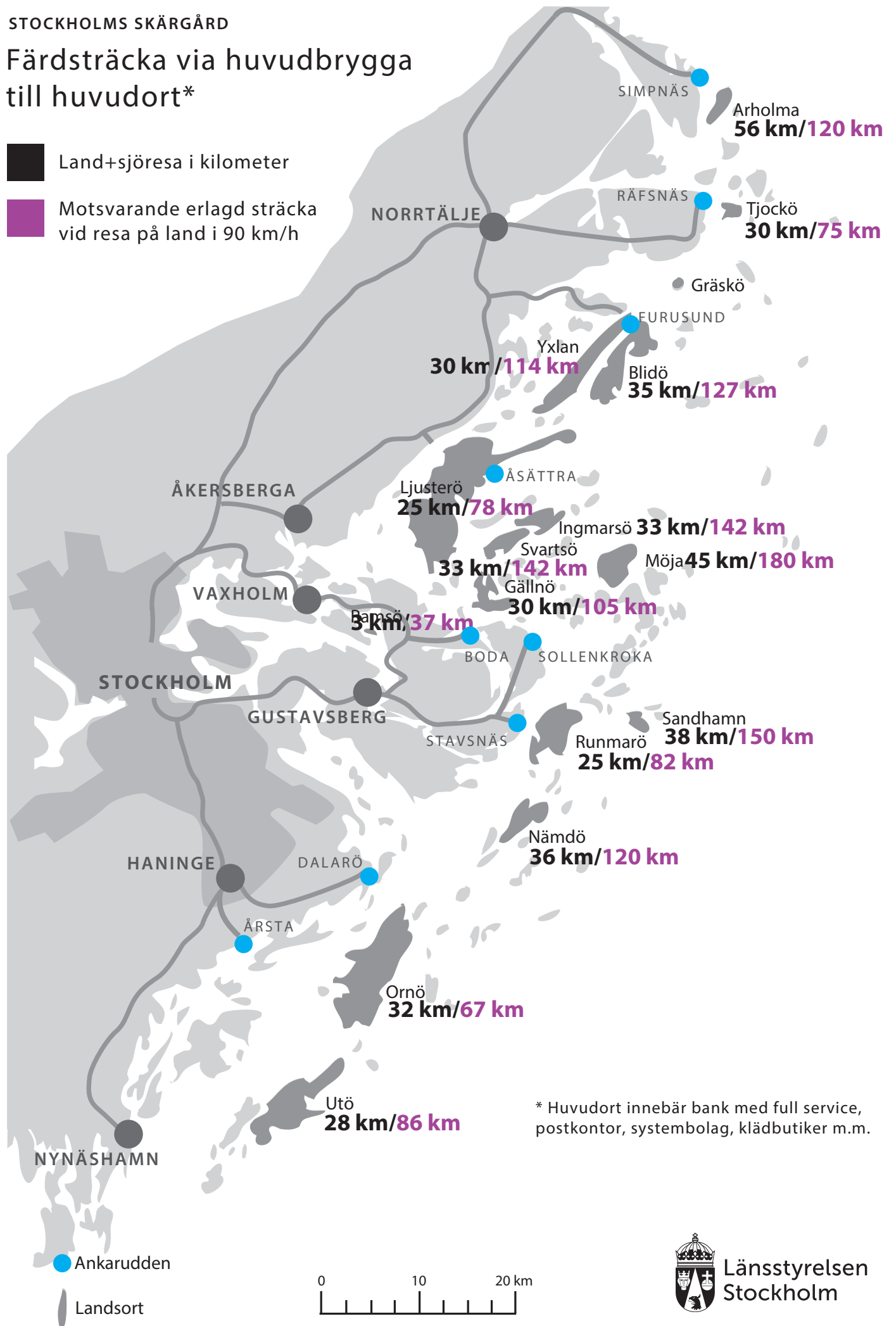


Länsstyrelsen Stockholm

STOCKHOLMS SKÄRGÅRD

Färdsträcka via huvudbrygga till huvudort\*

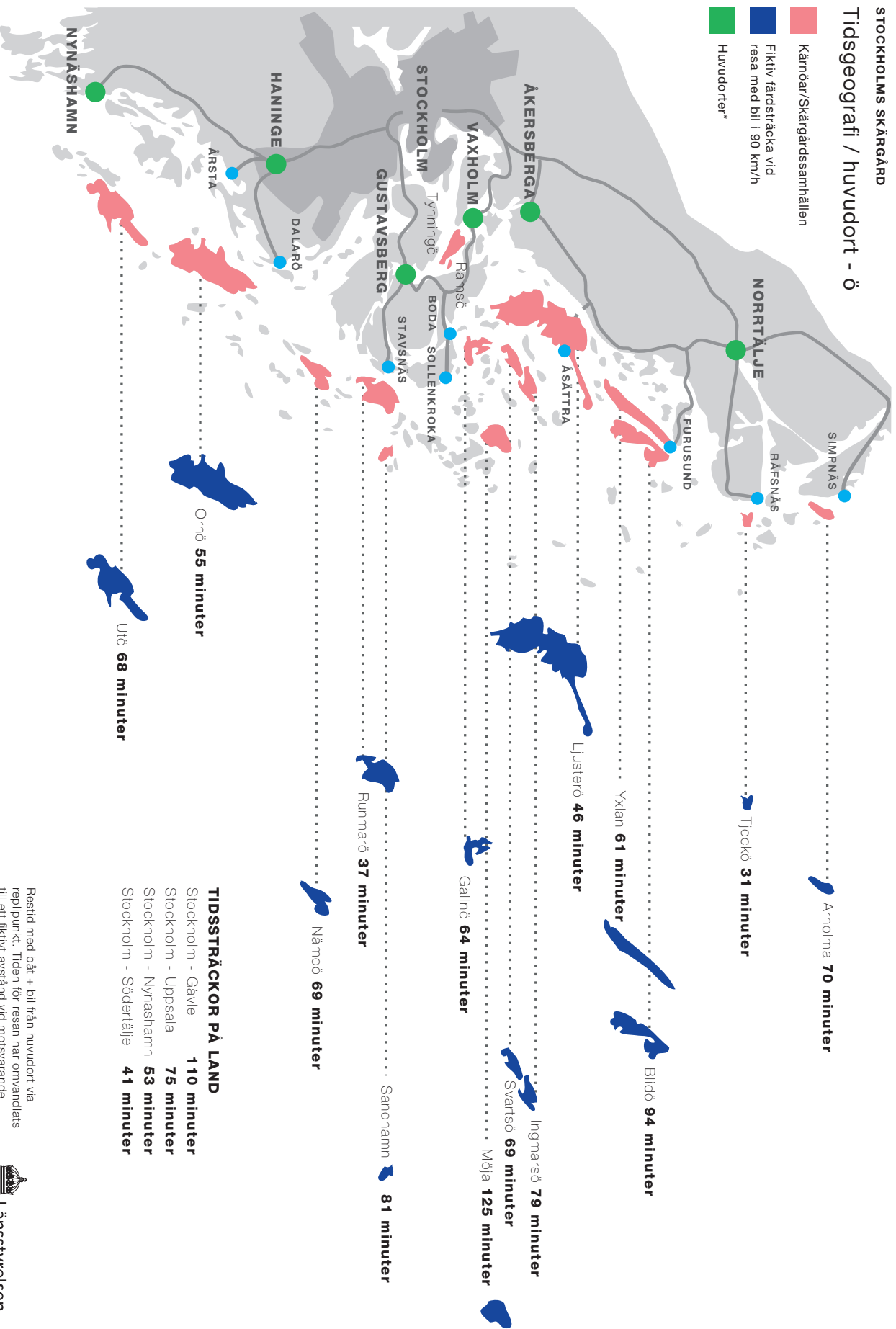
- Land+sjöresa i kilometer
- Motsvarande erlagd sträcka vid resa på land i 90 km/h



STOCKHOLMS SKÄRGÅRD

Tidsgeografi / huvudort - ö

- Kärnöar/SkärgårdssamhälLEN
- Fiktiv färdsträcka vid resa med bil i 90 km/h
- Huvudorter\*



**TIDSTRÄCKOR PÅ LAND**

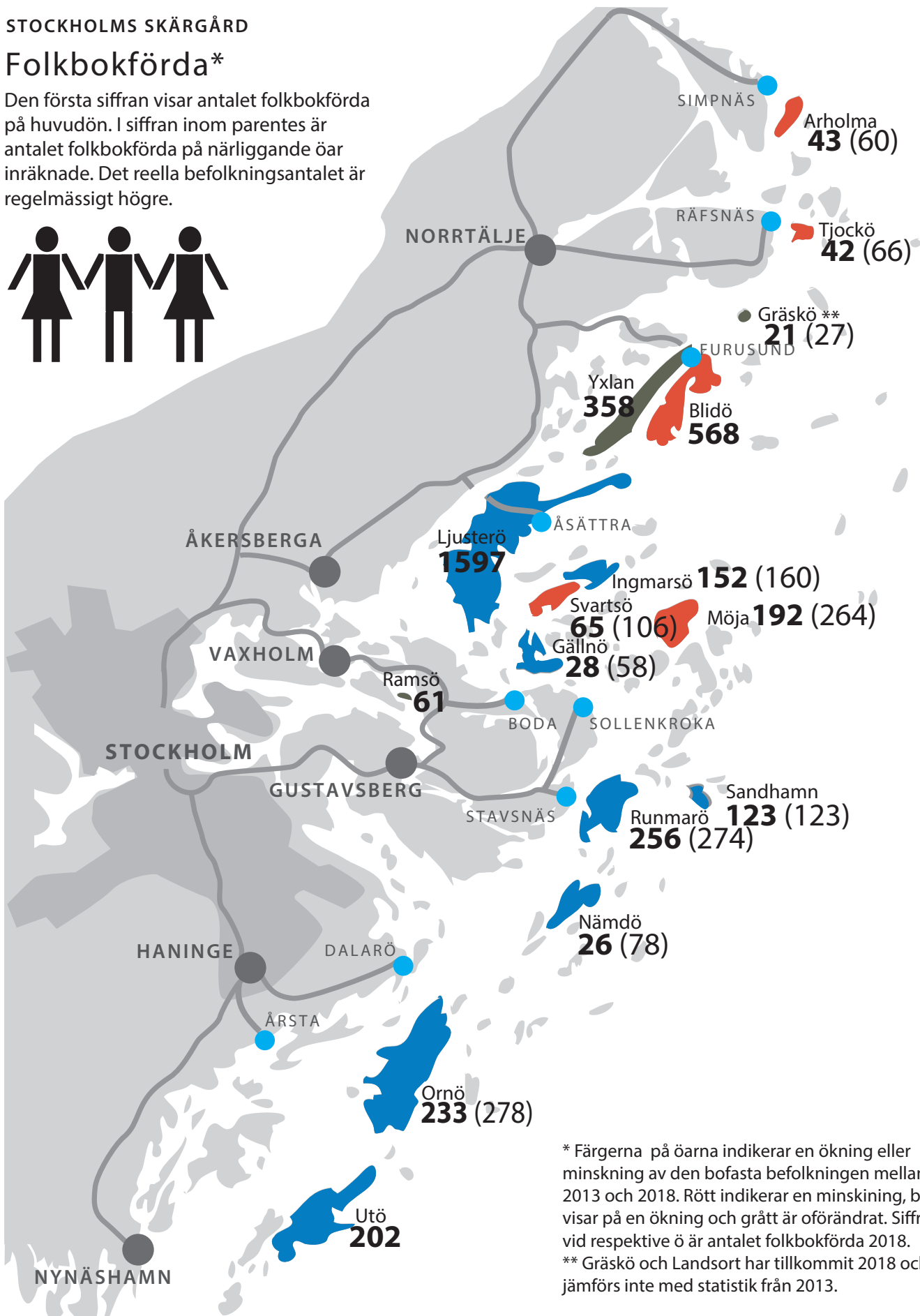
Stockholm - Gävle	110 minuter
Stockholm - Uppsala	75 minuter
Stockholm - Nynäshamn	53 minuter
Stockholm - Södertälje	41 minuter

\*Huvudort innebär bank, postkontor, systembolag, klädbutiker mm.

# STOCKHOLMS SKÄRGÅRD

## Folkbokförda\*

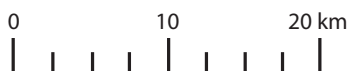
Den första siffran visar antalet folkbokförda på huvudön. I siffran inom parentes är antalet folkbokförda på närliggande öar inräknade. Det reella befolkningsantalet är regelmässigt högre.



\* Färgerna på öarna indikerar en ökning eller minskning av den bofasta befolkningen mellan åren 2013 och 2018. Rött indikerar en minskning, blått visar på en ökning och grått är oförändrat. Siffran vid respektive ö är antalet folkbokförda 2018.  
 \*\* Gräskö och Landsort har tillkommit 2018 och jämförs inte med statistik från 2013.

● Ankarudden

■ Landsort\*\*  
29

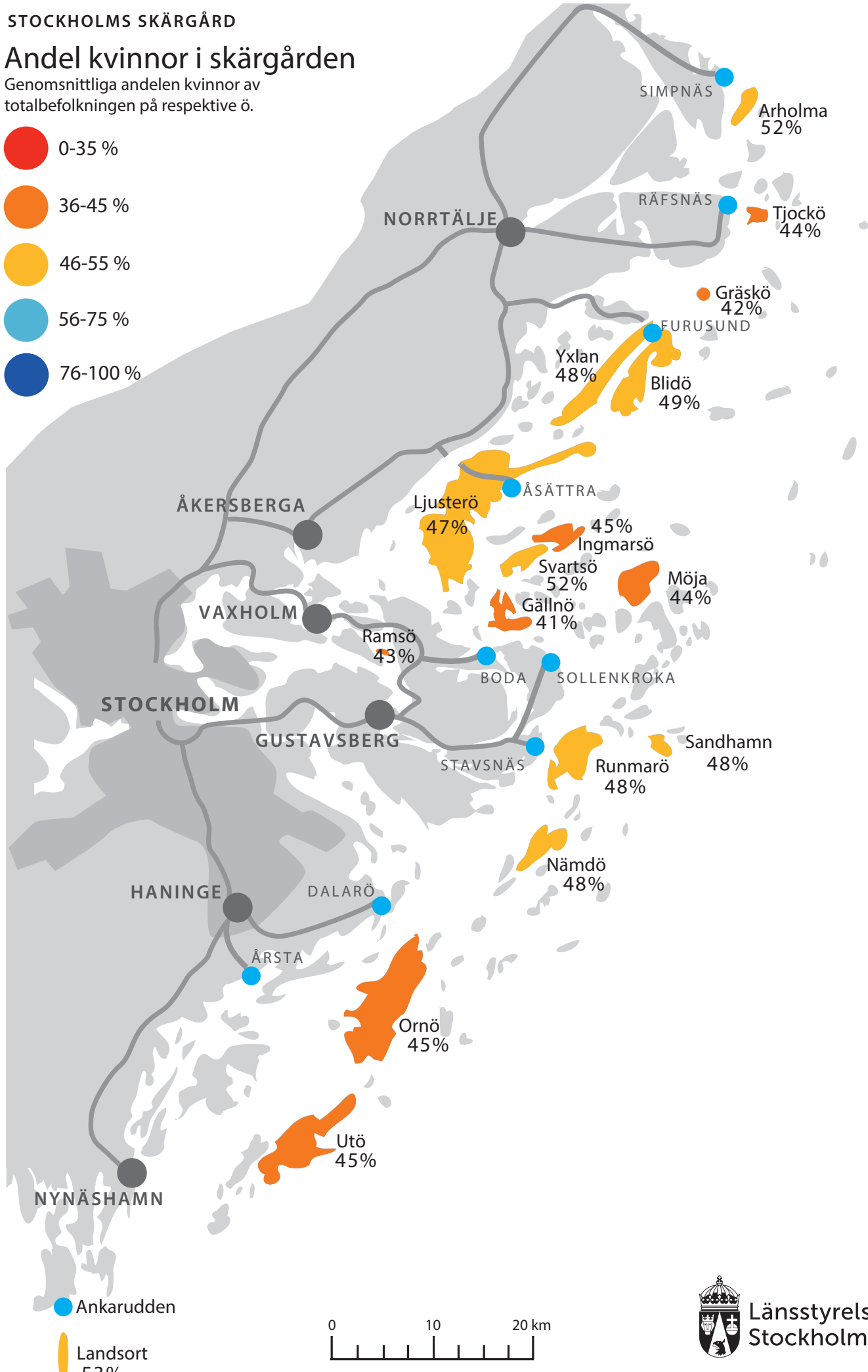
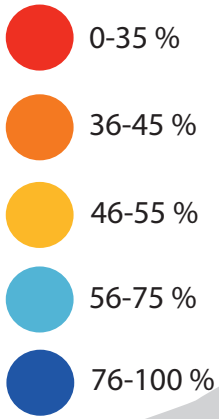


Länsstyrelsen  
Stockholm

# STOCKHOLMS SKÄRGÅRD

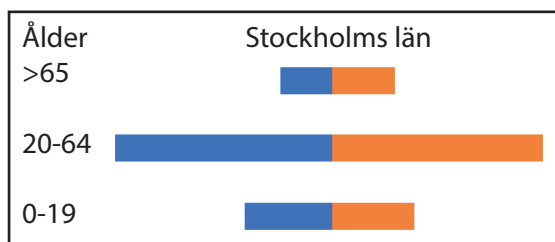
## Andel kvinnor i skärgården

Genomsnittliga andelen kvinnor av totalbefolkningen på respektive ö.

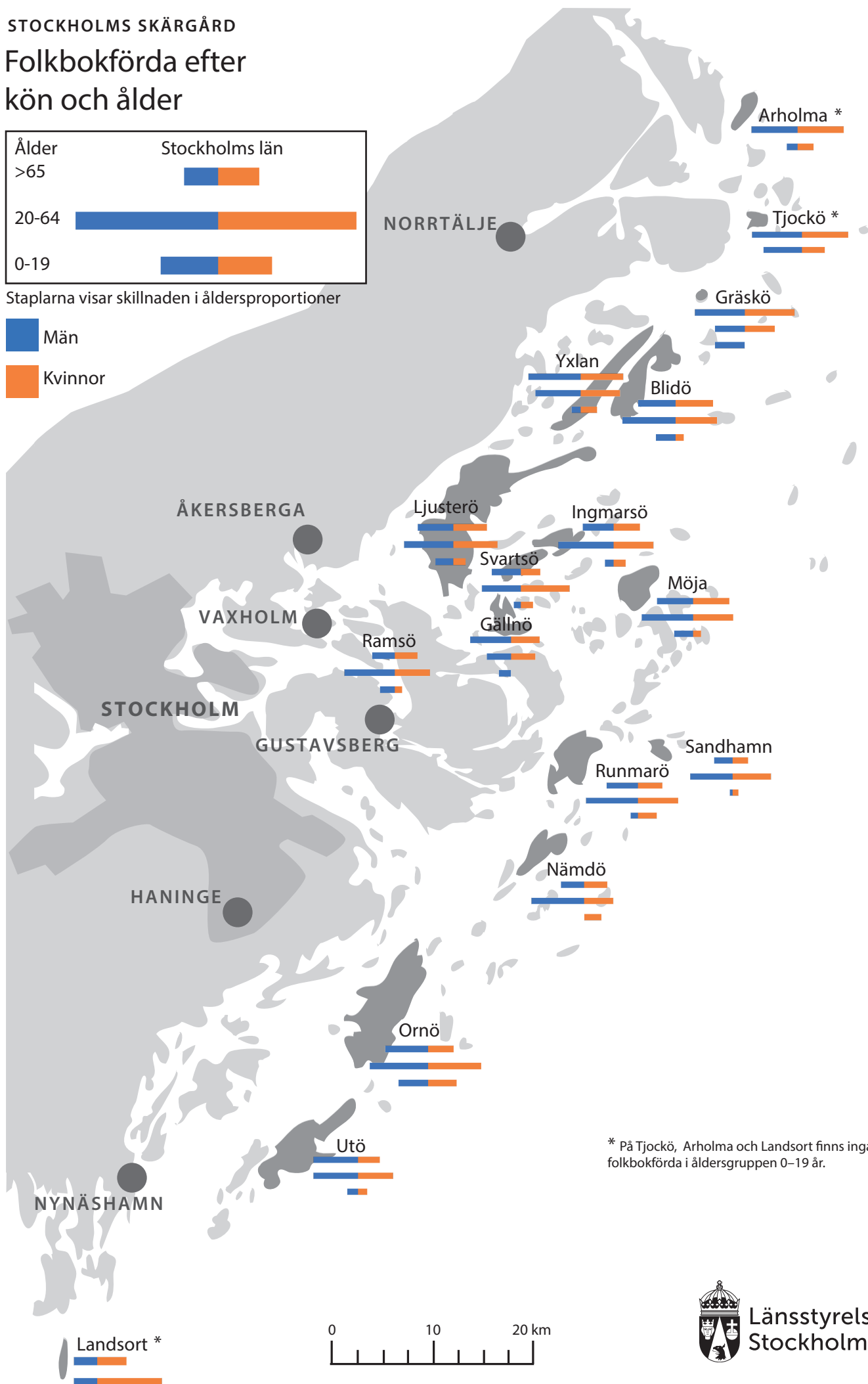


STOCKHOLMS SKÄRGÅRD

# Folkbokförda efter kön och ålder



Staplarna visar skillnaden i åldersproportioner



\* På Tjockö, Arholma och Landsort finns inga folkbokförda i åldersgruppen 0-19 år.



Länsstyrelsen  
Stockholm

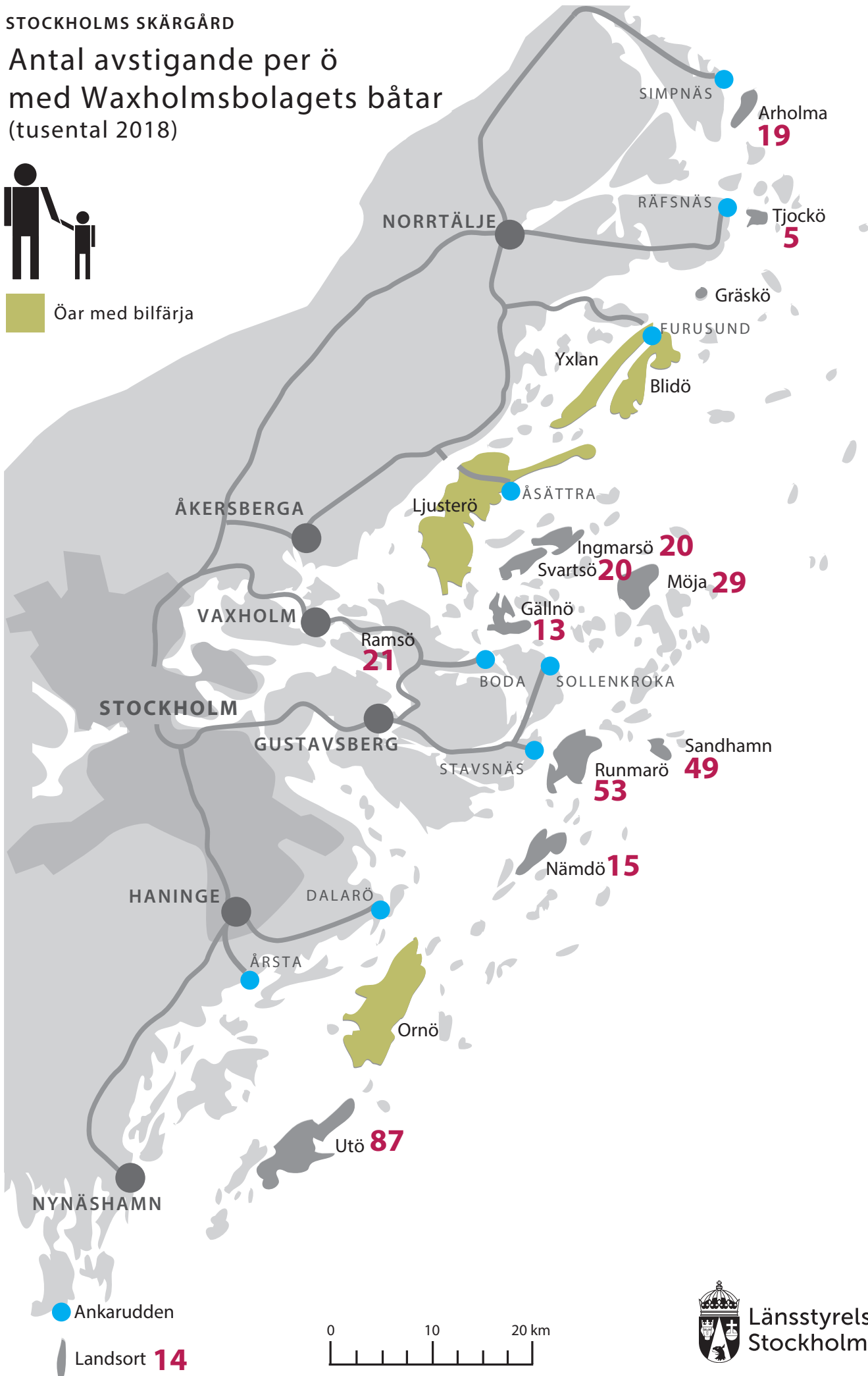


# STOCKHOLMS SKÄRGÅRD

## Antal avstigande per ö med Waxholmsbolagets båtar (tusental 2018)




Öar med bilfärja



Ankarudden

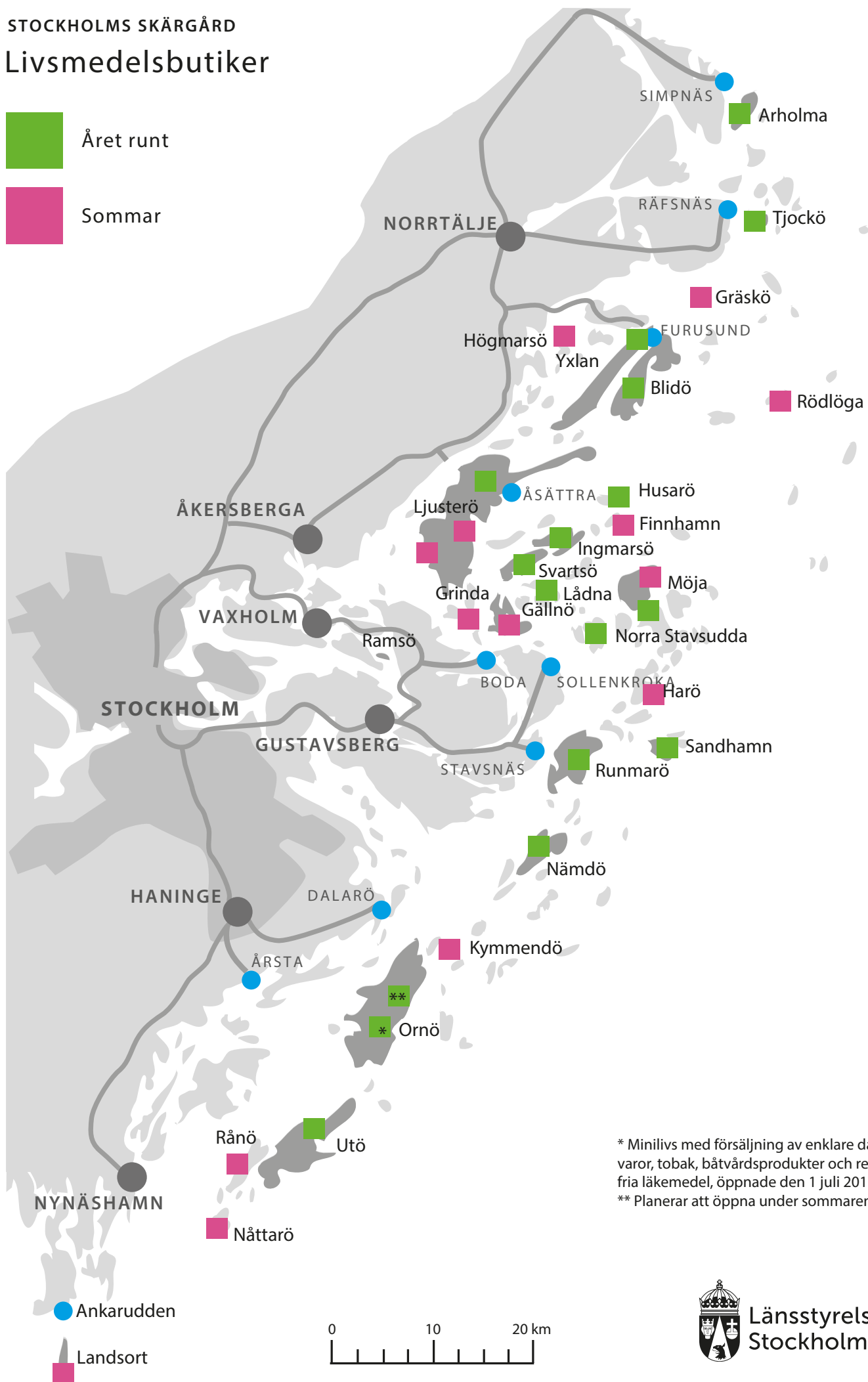
Landsort 14



Länsstyrelsen Stockholm

# Livsmedelsbutiker

- Året runt
- Sommar

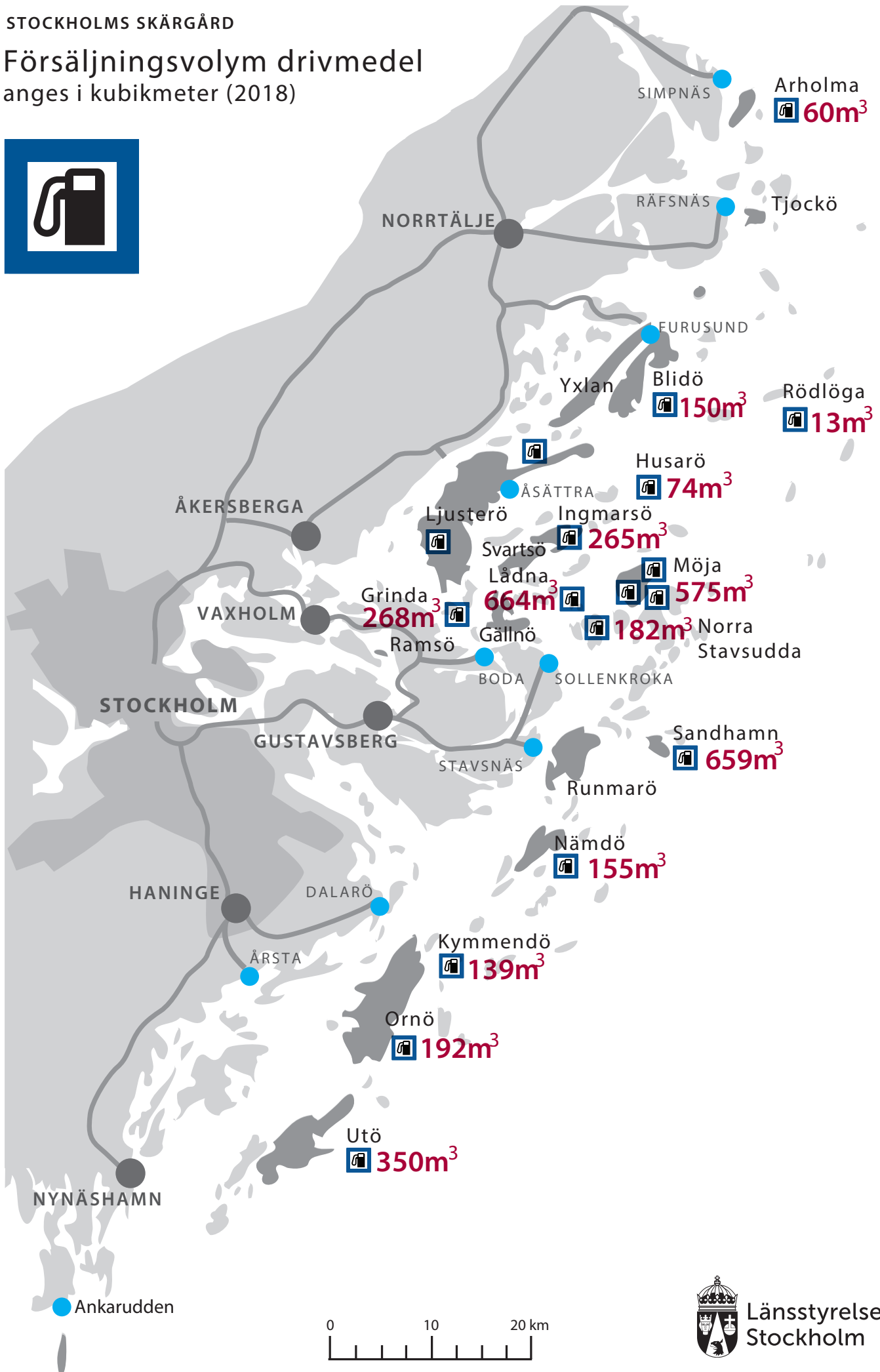


\* Minilivs med försäljning av enklare dagligvaror, tobak, båtvårdsprodukter och receptfria läkemedel, öppnade den 1 juli 2017.  
 \*\* Planerar att öppna under sommaren 2019.



Länsstyrelsen  
Stockholm

# Försäljningsvolym drivmedel anges i kubikmeter (2018)

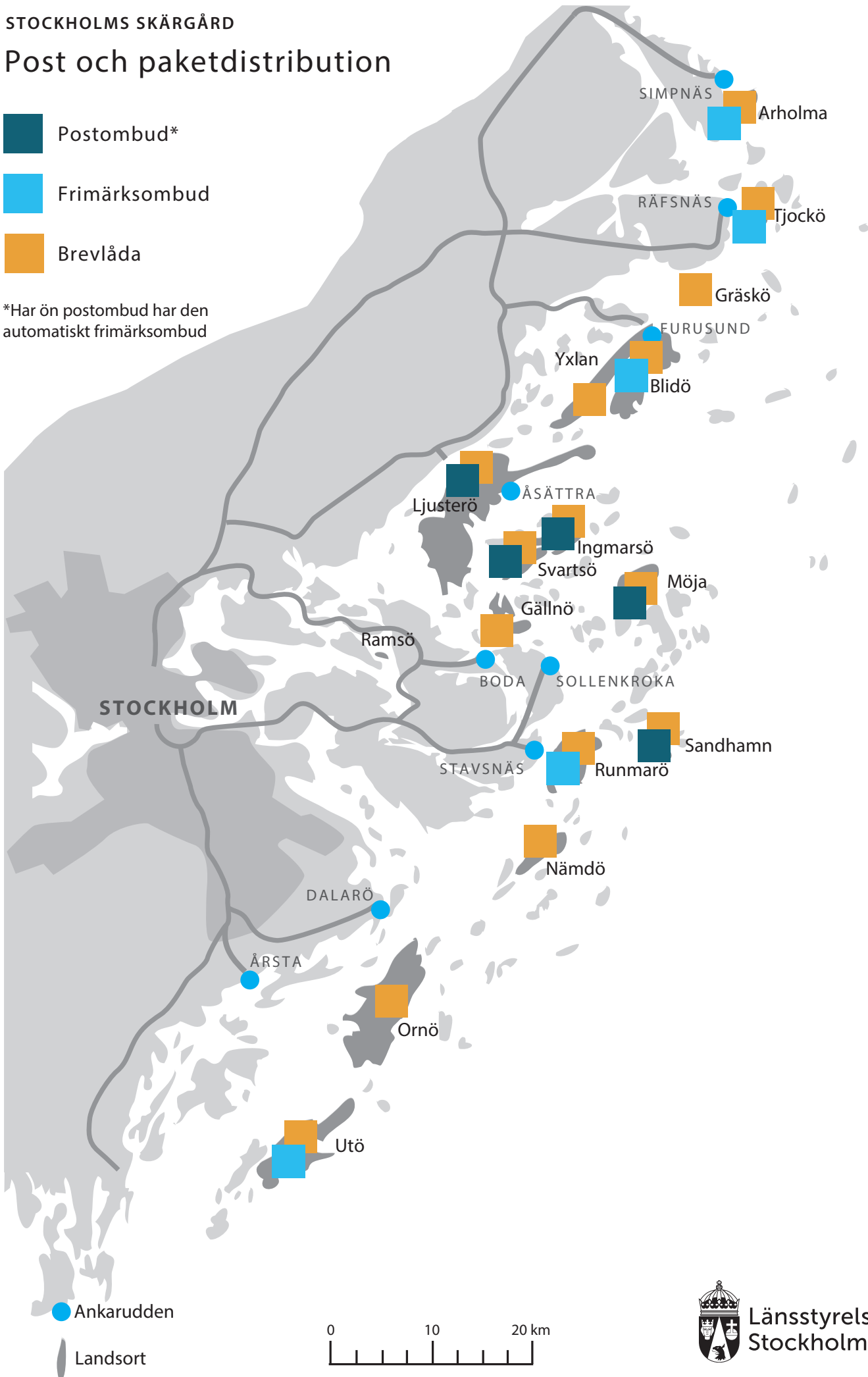


# STOCKHOLMS SKÄRGÅRD

## Post och paketdistribution

- Postombud\*
- Frimärksombud
- Brevlåda

\*Har ön postombud har den automatiskt frimärksombud



# STOCKHOLMS SKÄRGÅRD

## Apotek, Systembolag och spel



Apoteksombud



Systembolagsombud



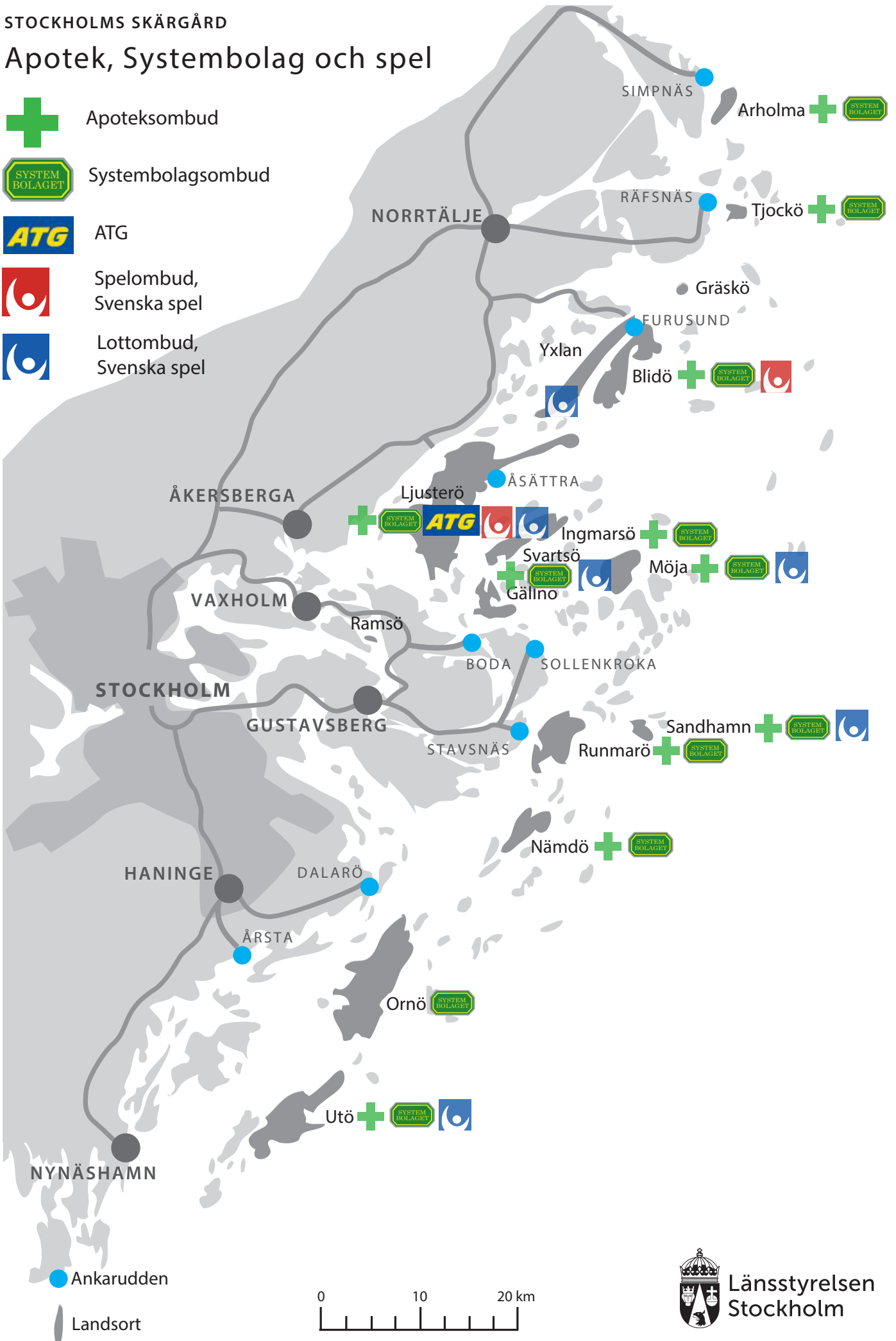
ATG



Spelombud,  
Svenska spel



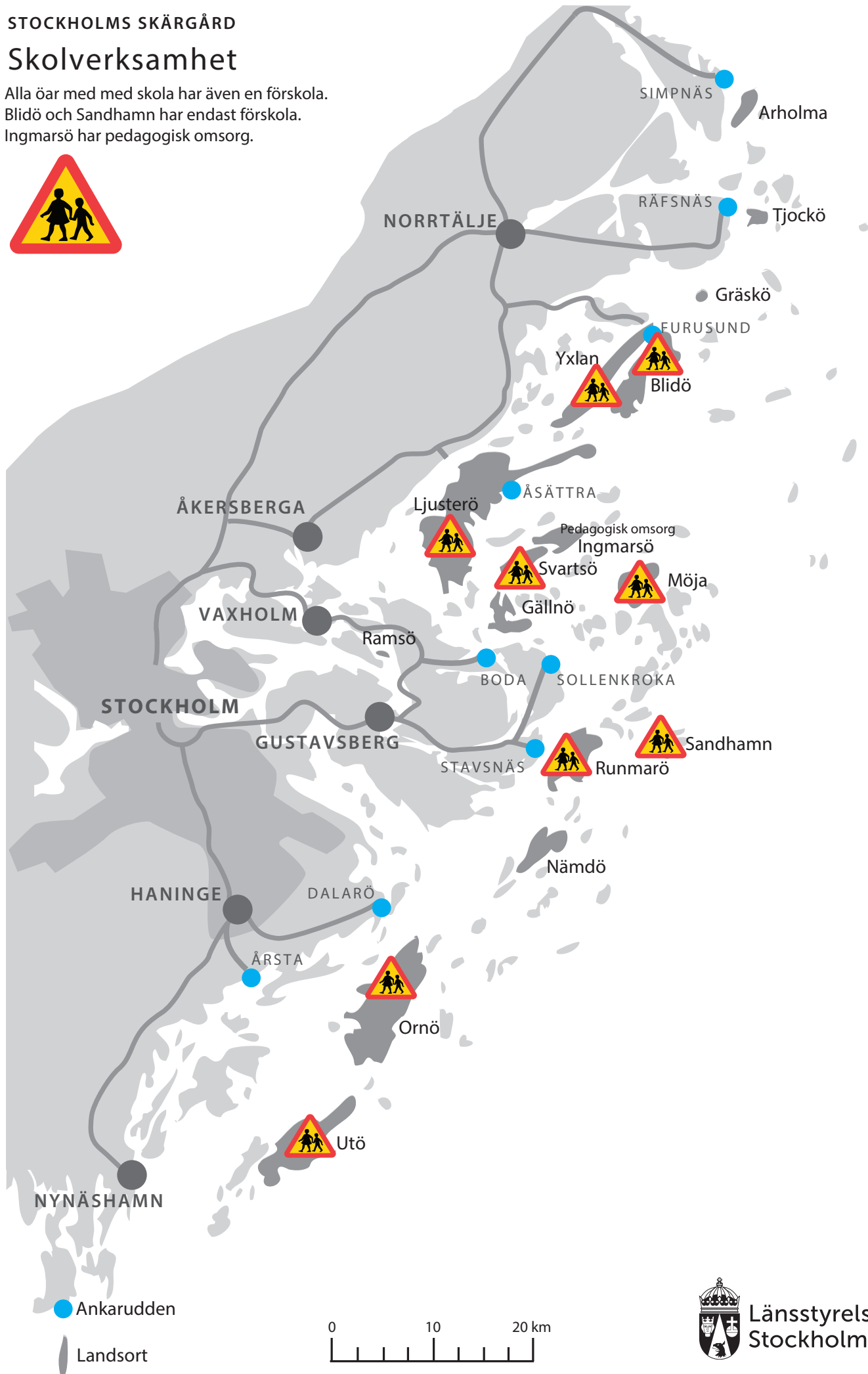
Lottombud,  
Svenska spel



# STOCKHOLMS SKÄRGÅRD

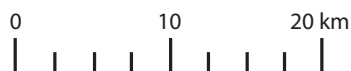
## Skolverksamhet

Alla öar med skola har även en förskola.  
Blidö och Sandhamn har endast förskola.  
Ingmarsö har pedagogisk omsorg.



● Ankarudden

▬ Landsort




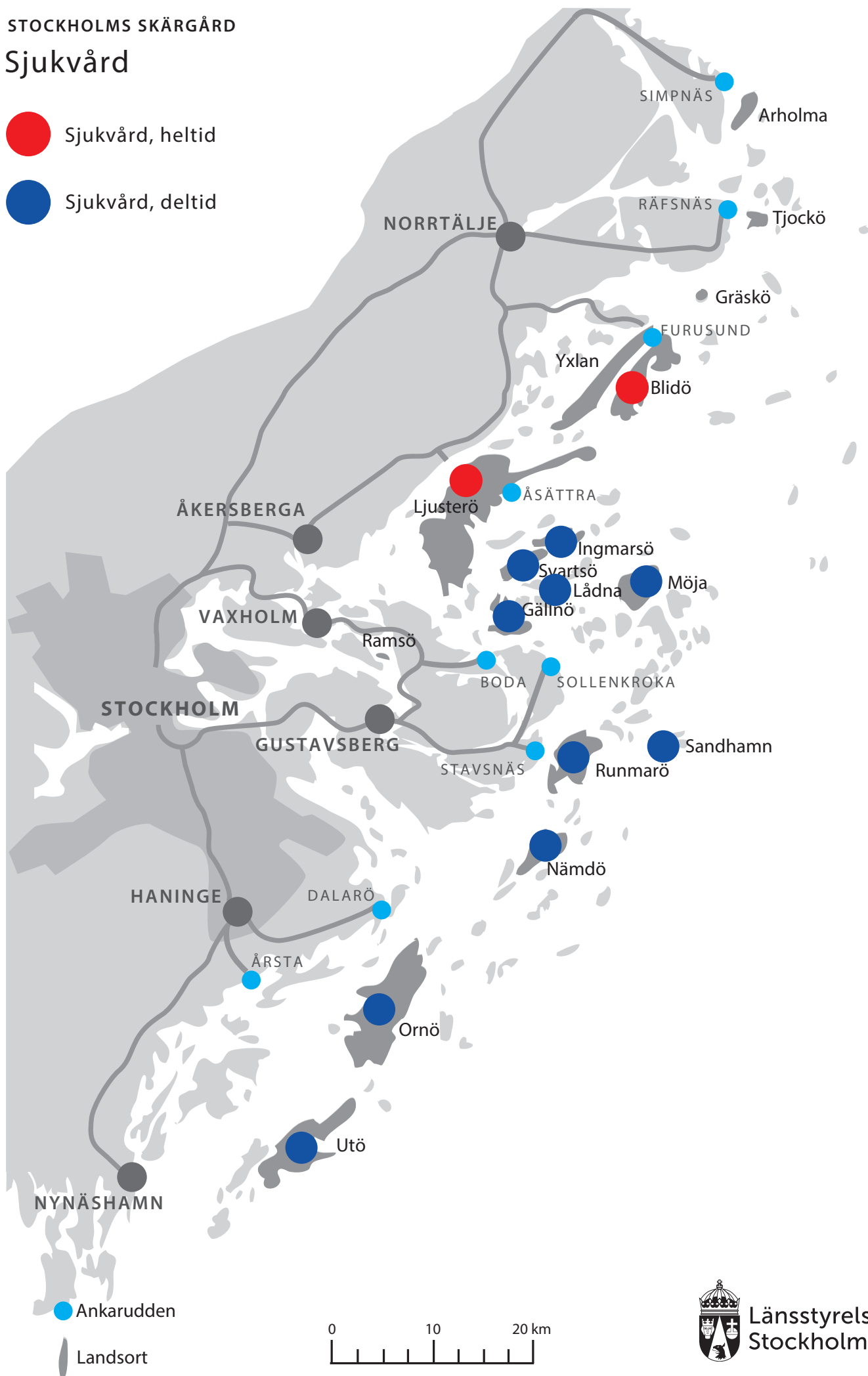
Länsstyrelsen  
Stockholm

# STOCKHOLMS SKÄRGÅRD

## Sjukvård

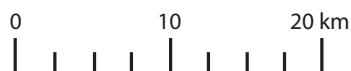
 Sjukvård, heltid

 Sjukvård, deltid



 Ankarudden




 Landsort



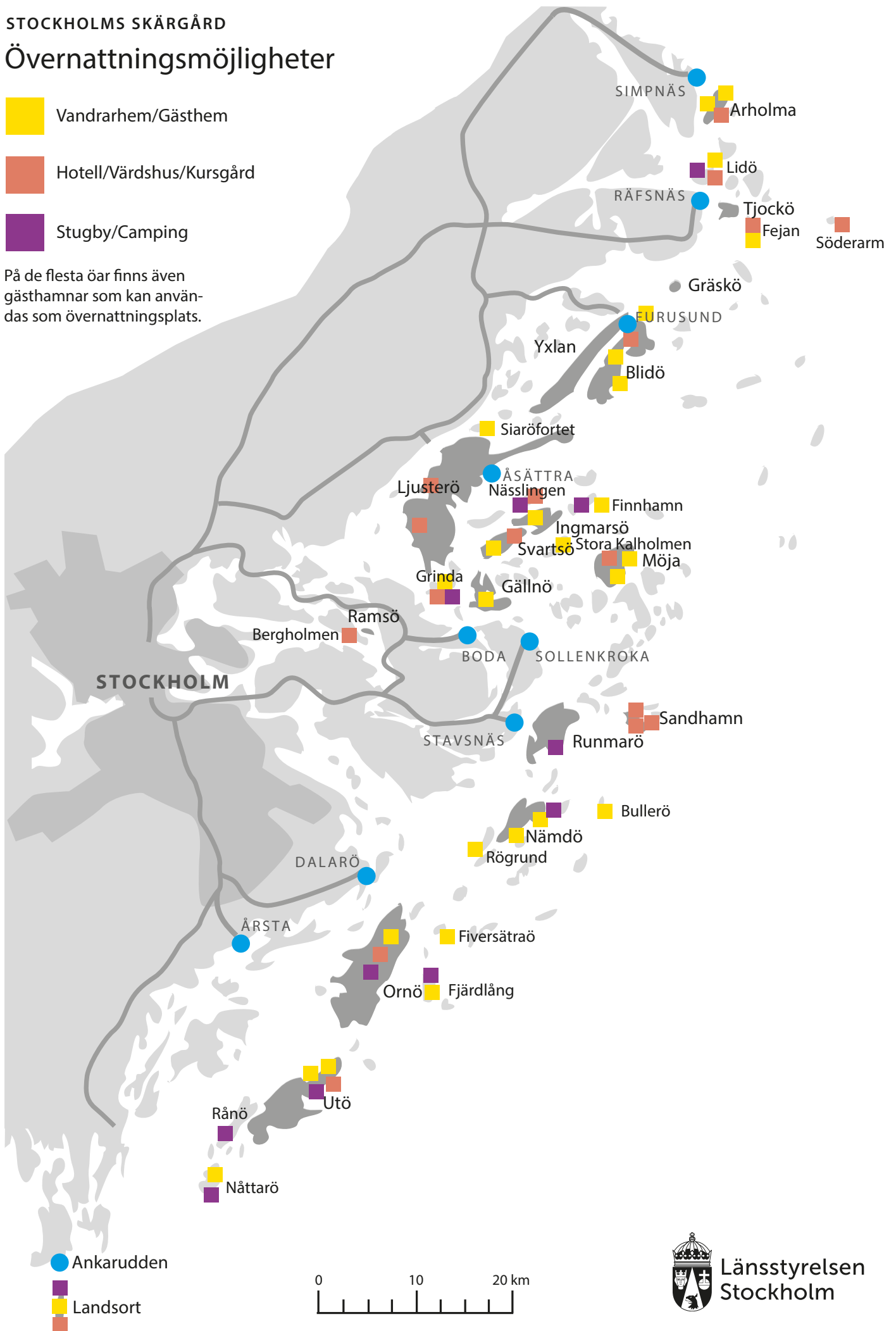
Länsstyrelsen  
Stockholm

# STOCKHOLMS SKÄRGÅRD

## Övernattningsmöjligheter

-  Vandrarhem/Gästhem
-  Hotell/Värdshus/Kursgård
-  Stugby/Camping

På de flesta öar finns även gästhamnar som kan användas som övernattningsplats.





STOCKHOLMS SKÄRGÅRD

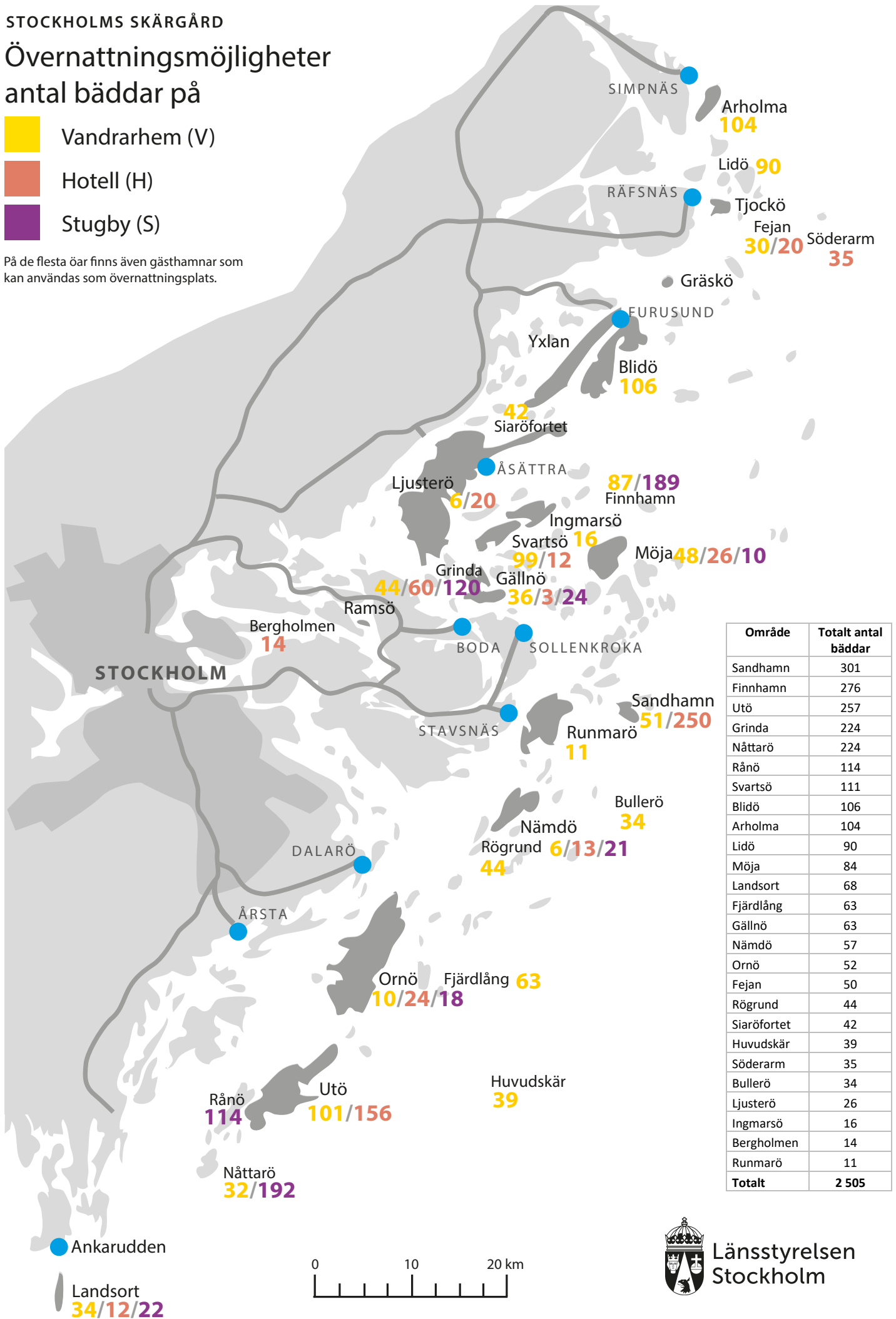
# Övernattningsmöjligheter antal bäddar på

Vandrarhem (V)

Hotell (H)

Stugby (S)

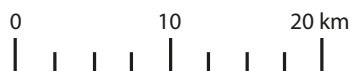
På de flesta öar finns även gästhamnar som kan användas som övernattningsplats.



Område	Totalt antal bäddar
Sandhamn	301
Finnhamn	276
Utö	257
Grinda	224
Nättarö	224
Rånö	114
Svartsö	111
Blidö	106
Arholma	104
Lidö	90
Möja	84
Landsort	68
Fjärdlång	63
Gällnö	63
Nämdö	57
Ornö	52
Fejan	50
Rögrund	44
Siaröfortet	42
Huvudskär	39
Söderarm	35
Bullerö	34
Ljusterö	26
Ingmarsö	16
Bergholmen	14
Runmarö	11
<b>Totalt</b>	<b>2 505</b>

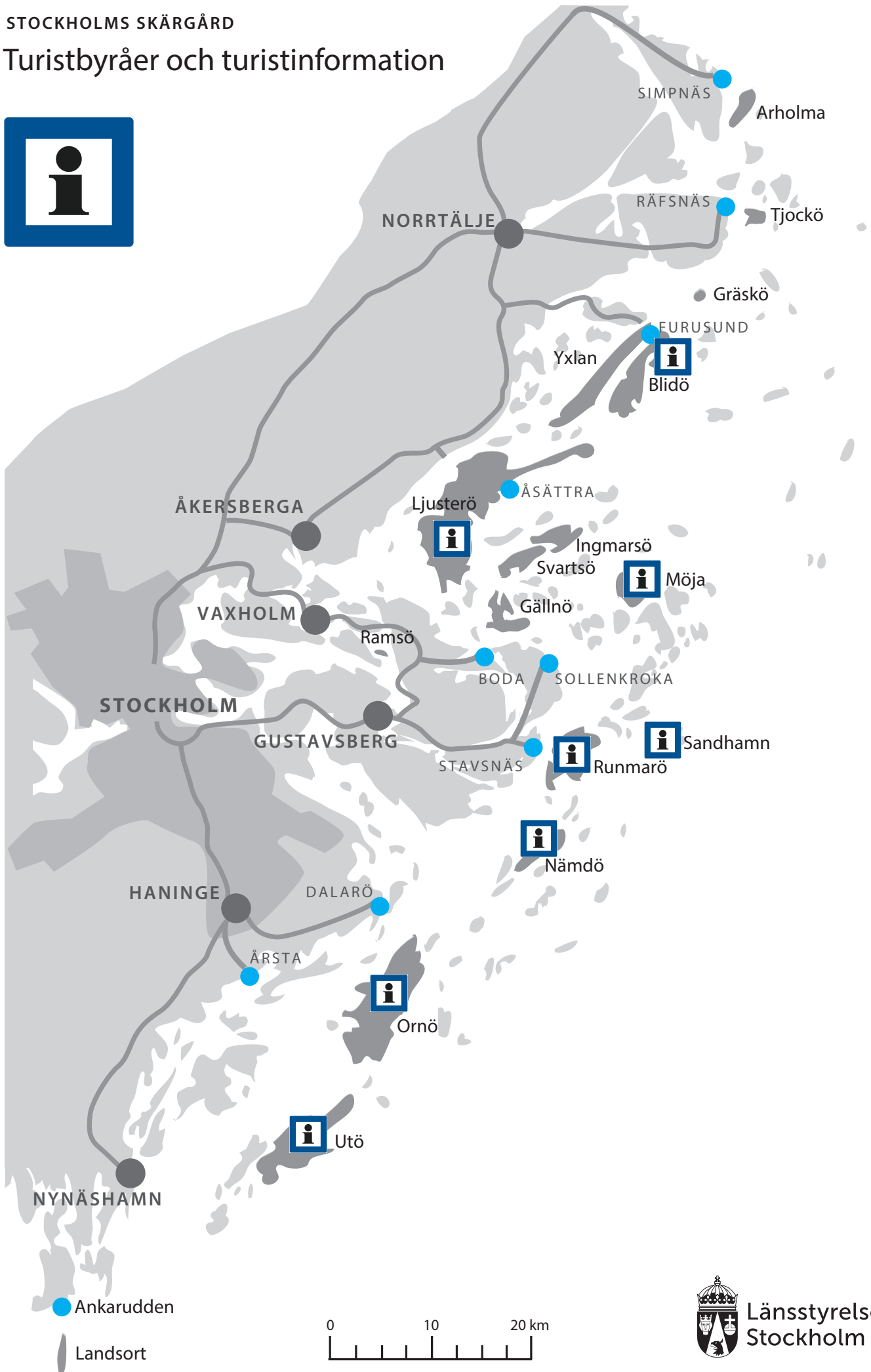
● Ankarudden

Landsort  
34/12/22



Länsstyrelsen  
Stockholm

# Turistbyråer och turistinformation



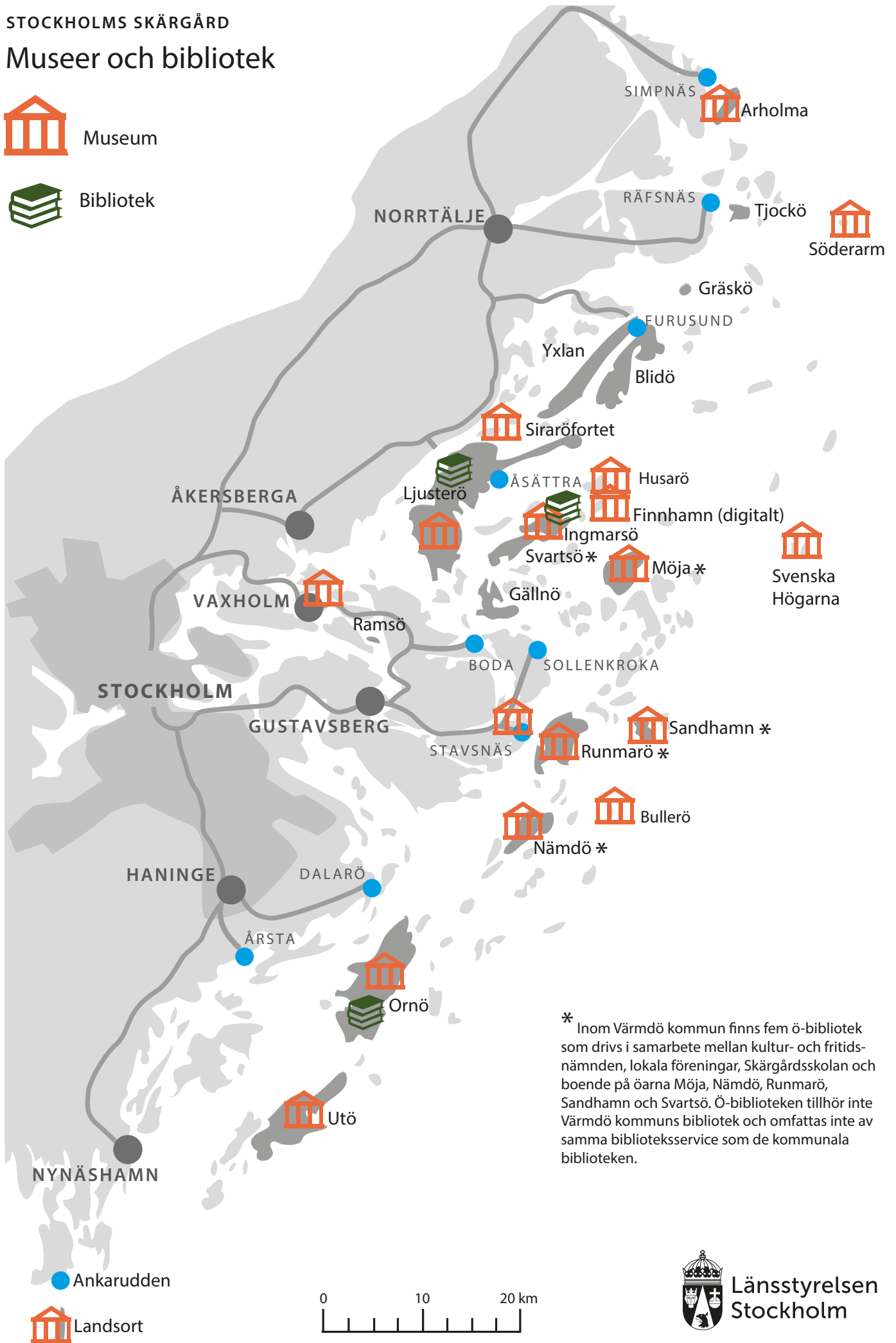
# Museer och bibliotek



Museum

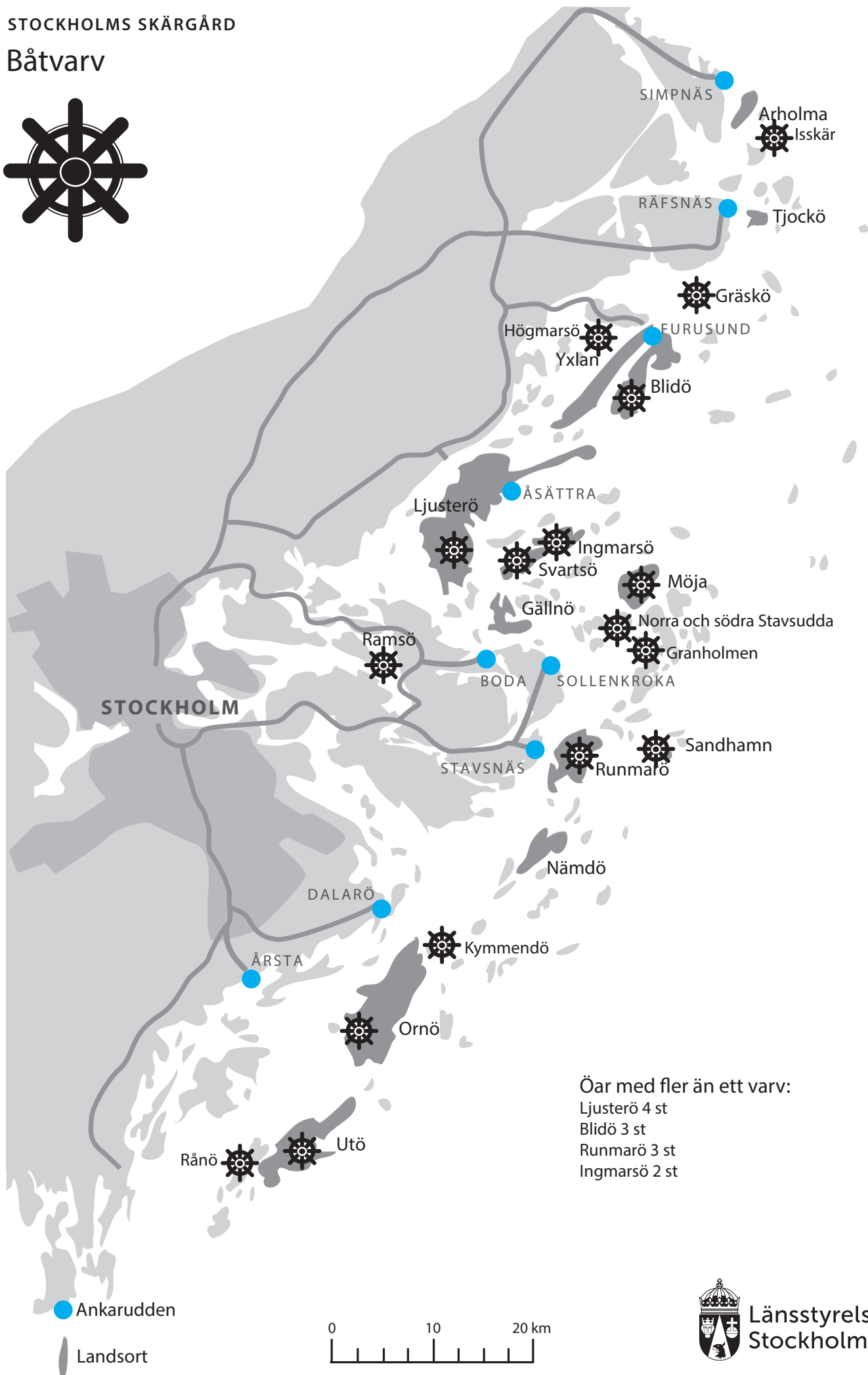


Bibliotek



# STOCKHOLMS SKÄRGÅRD

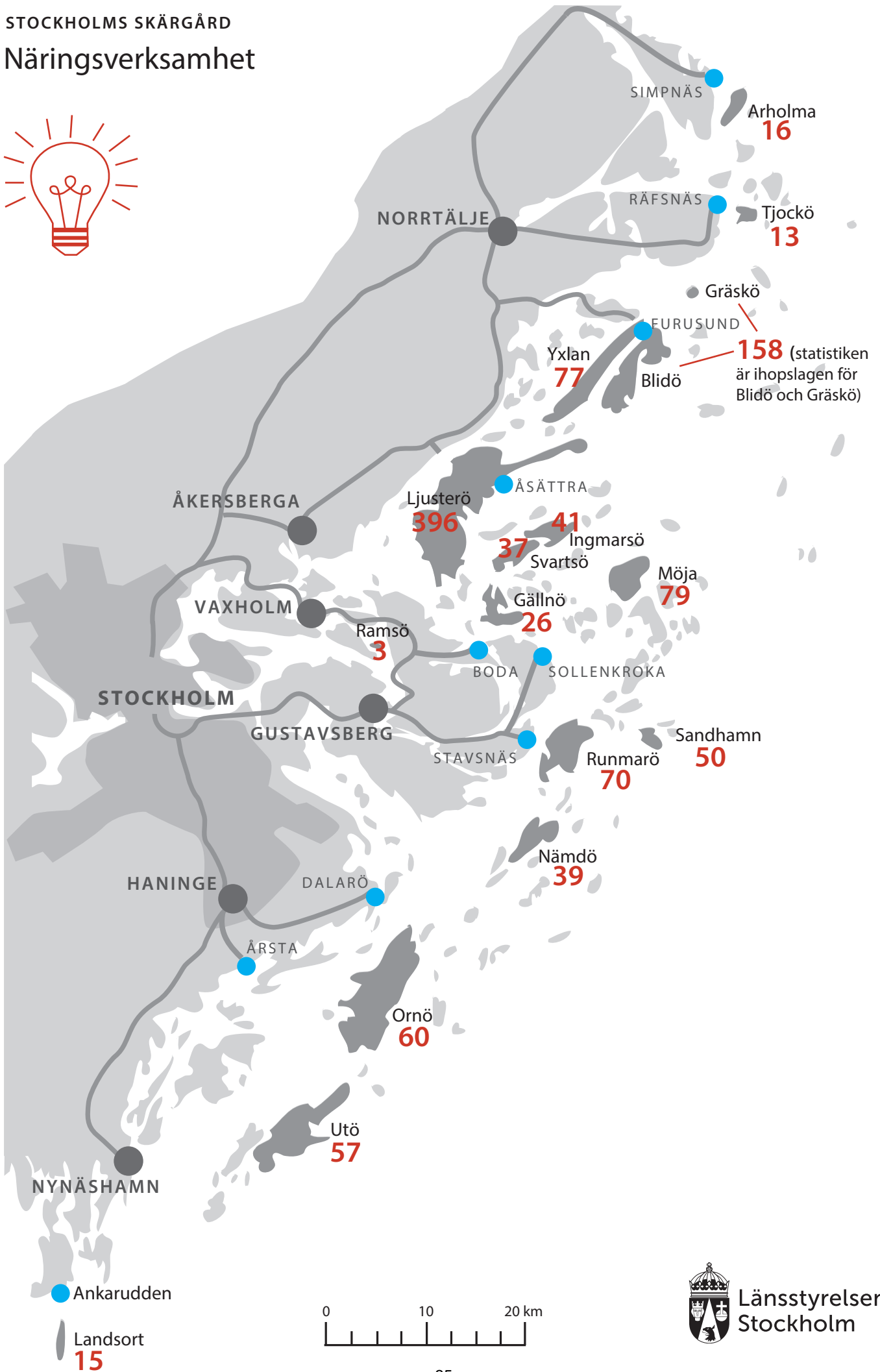
## Båtvarv



Länsstyrelsen  
Stockholm

# STOCKHOLMS SKÄRGÅRD

## Näringsverksamhet

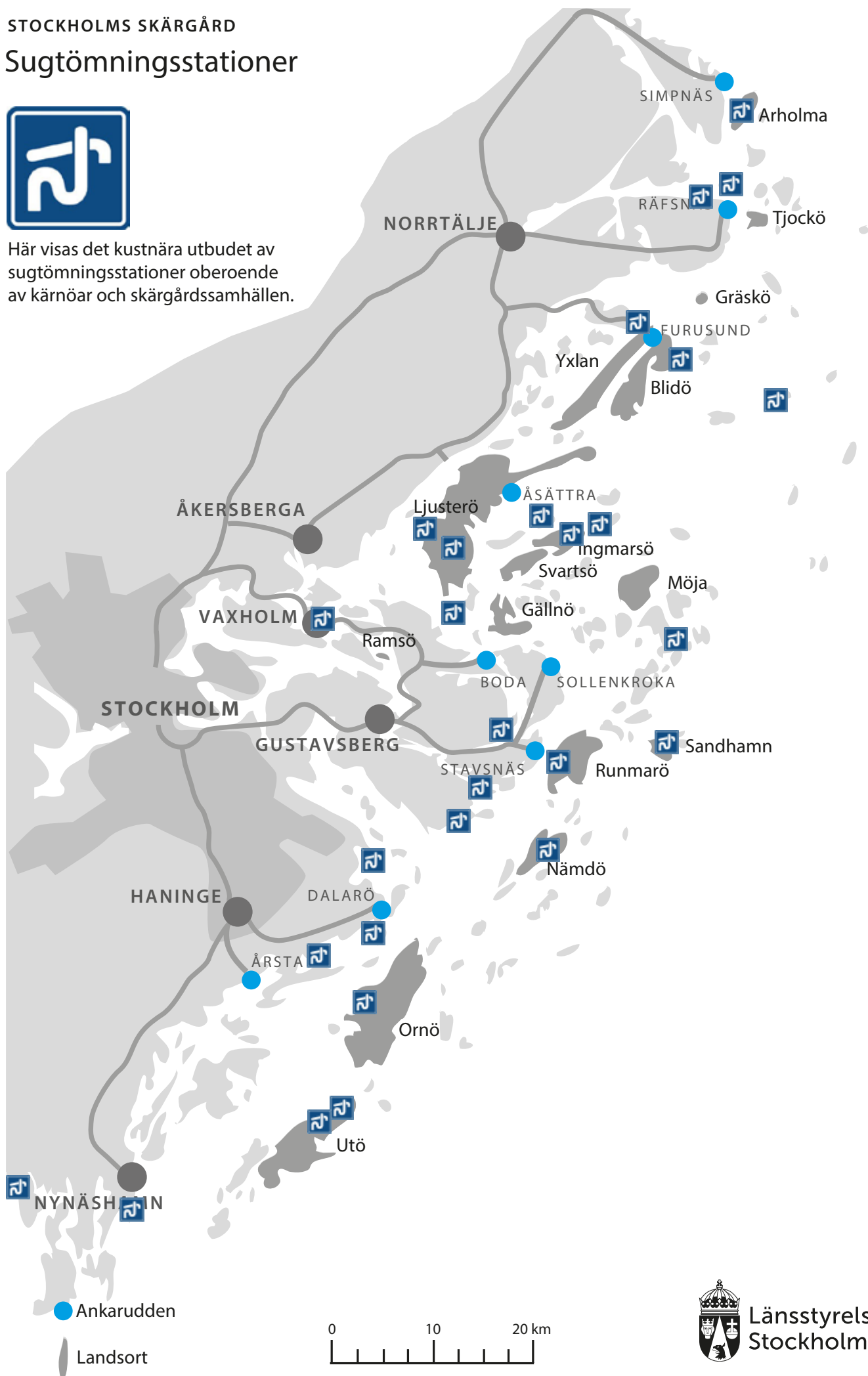


Länsstyrelsen  
Stockholm

# Sugtömningsstationer

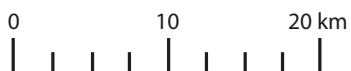


Här visas det kustnära utbudet av sugtömningsstationer oberoende av kärnor och skärgårdssamhällen.



● Ankarudden

▬ Landsort



Länsstyrelsen  
Stockholm

# Återvinningsmöjligheter



Återvinningscentral



Återvinningsstation



Återvinningsfärja  
sommartid

